

STADIUL
lucrărilor de înregistrare sistematică derulate de ANCPI prin Programul național de
cadastru și carte funciară 2015-2023 (PNCCF), 01 iunie 2018
- SUMAR -

I. LUCRĂRI FINALIZATE LA NIVEL DE UAT

Din totalul de **3.181 UAT**-uri din România, până la data de **01.06.2018** au fost finalizate lucrări de înregistrare sistematică în **43 UAT**-uri situate în **18 județe**, reprezentând un număr de **427.003 imobile** cu o suprafață aferentă de **288.319,65 ha**.

Lista UAT-urilor în care au fost finalizate lucrări de înregistrare sistematică la nivelul întregului UAT, se regăsește în [Anexa I. Lucrări finalizate la nivel de UAT.](#)

- **43 UAT**-uri finalizate din **18 județe**
- **427.003 imobile** înscrise în carte funciară cu o suprafață de **288.319,65 ha**

II. LUCRĂRI ÎN DERULARE LA NIVEL DE UAT

La această dată sunt în derulare lucrări de înregistrare sistematică în **185 UAT**-uri situate în **39 județe**, reprezentând un număr estimat de **1.911.369 imobile** cu o suprafață estimată de **1.177.383,60 ha**.

Lista UAT-urilor în care sunt în derulare lucrări de înregistrare sistematică la nivelul întregului UAT, se regăsește în [Anexa II. Lucrări în derulare la nivel de UAT.](#)

- **185 UAT**-uri în derulare din **39 județe**
- **1.911.369 imobile** estimate cu o suprafață estimată de **1.177.383,60 ha**

III. LUCRĂRI FINALIZATE LA NIVEL DE SECTOR CADASTRAL (Finanțare 2016-2017):

Până la această dată, prin finanțarea alocată în 2016, din fondurile proprii ale ANCPI, conform prevederilor Ordonanței de Urgență a Guvernului nr. 35/2016, au fost finalizate lucrări de înregistrare sistematică în **1.412 sectoare cadastrale**, reprezentând **257.953 imobile** cu o suprafață aferentă de **177.040,83 ha**, din **578 UAT**-uri, situate în **38 județe**.

Lista UAT-urilor în care au fost finalizate lucrări de înregistrare sistematică la nivel de sector cadastral, se regăsește în [Anexa III. Lucrări finalizate la nivel de sector cadastral \(Finanțare 2016-2017\)](#).

- **1.412 sectoare cadastrale** finalizate în **578 UAT-uri** din **38 județe**
- **257.953 imobile** înscrise în carte funciară cu o suprafață de **177.040,83 ha**

IV. LUCRĂRI ÎN DERULARE LA NIVEL DE SECTOR CADASTRAL (Finanțare 2016-2017):

La data de **01.06.2018**, prin finanțarea alocată în 2016, din fondurile proprii ale ANCPI, conform prevederilor Ordonanței de Urgență a Guvernului nr. 35/2016, sunt în derulare lucrări de înregistrare sistematică în **103 sectoare cadastrale**, reprezentând un număr estimat de **13.689 imobile** cu o suprafață estimată aferentă de **12.677,13 ha**, din **26 UAT-uri**, situate în **9 județe**.

Lista UAT-urilor în care sunt în derulare lucrări de înregistrare sistematică la nivel de sector cadastral, se regăsește în [Anexa IV. Lucrări în derulare la nivel de sector cadastral \(Finanțare 2016-2017\)](#).

- **103 sectoare cadastrale** în derulare din **26 UAT-uri** situate în **9 județe**
- **13.689 imobile** estimate cu o suprafață estimată de **12.677,13 ha**

V. LUCRĂRI FINALIZATE LA NIVEL DE SECTOR CADASTRAL (Finanțare 2017-2019):

Până la această dată, prin finanțarea alocată în 2017, din fondurile proprii ale ANCPI, conform prevederilor Ordonanței de Urgență a Guvernului nr. 35/2016, au fost finalizate lucrări de înregistrare sistematică în **219 sectoare cadastrale**, reprezentând **50.547 imobile** cu o suprafață aferentă de **36.620,91 ha**, din **96 UAT-uri**, situate în **14 județe**.

Lista UAT-urilor în care au fost finalizate lucrări de înregistrare sistematică la nivel de sector cadastral, se regăsește în [Anexa V. Lucrări finalizate la nivel de sector cadastral \(Finanțare 2017-2019\)](#).

- **219 sectoare cadastrale** finalizate din **96 UAT-uri** situate în **14 județe**
- **50.547 imobile** înscrise în carte funciară cu o suprafață de **36.620,91 ha**

VI. LUCRĂRI ÎN DERULARE LA NIVEL DE SECTOR CADASTRAL (Finanțare 2017-2019):

La această dată, prin finanțarea alocată în 2017, din fondurile proprii ale ANCPI, conform prevederilor Ordonanței de Urgență a Guvernului nr. 35/2016, sunt în derulare lucrări de înregistrare sistematică în **14.399 sectoare cadastrale**, reprezentând un număr estimat de **2.423.975 imobile** cu o suprafață estimată aferentă de **2.079.730,25 ha**, din **1.614 UAT-uri**, situate în **41 județe**.

Lista UAT-urilor în care sunt în derulare lucrări de înregistrare sistematică la nivel de sector cadastral, se regăsește [în Anexa VI. Lucrări în derulare la nivel de sector cadastral \(Finanțare 2017-2019\).](#)

- **14.399 sectoare cadastrale** în derulare din **1.614 UAT-uri** situate în **41 județe**
- **2.423.975 imobile** estimate înscrise în carte funciară cu o suprafață estimată de **2.079.730,25 ha**

VII. LUCRĂRI ÎN DERULARE LA NIVEL DE SECTOR CADASTRAL (Finanțare 2018-2019):

La această dată, prin finanțarea alocată în 2018, din fondurile proprii ale ANCPI, conform prevederilor Ordonanței de Urgență a Guvernului nr. 35/2016, sunt în derulare lucrări de înregistrare sistematică în **1.149 sectoare cadastrale**, reprezentând un număr estimat de **220.466 imobile** cu o suprafață estimată aferentă de **161.201,74 ha**, din **164 UAT-uri**, situate în **41 județe**.

Lista UAT-urilor în care sunt în derulare lucrări de înregistrare sistematică la nivel de sector cadastral, se regăsește în [Anexa VII. Lucrări în derulare la nivel de sector cadastral \(Finanțare 2018-2019\).](#)

- **1.149 sectoare cadastrale** în derulare din **164 UAT-uri** situate în **41 județe**
- **220.466 imobile** estimate înscrise în carte funciară cu o suprafață estimată de **161.201,74 ha**

VIII. LUCRĂRI FINALIZATE LA NIVEL DE SECTOR CADASTRAL (Finanțare din veniturile proprii ale UAT-urilor):

Până la această dată, prin finanțarea din veniturile proprii ale UAT-urilor, au fost finalizate lucrări de înregistrare sistematică în **529 sectoare cadastrale**, reprezentând **22.831 imobile** cu o suprafață aferentă de **23.204,90 ha**, din **10 UAT-uri**, situate în **5 județe**.

Lista UAT-urilor în care au fost finalizate lucrări de înregistrare sistematică la nivel de sector cadastral, se regăsește în [Anexa VIII. Lucrări finalizate la nivel de sector cadastral \(Finanțare din veniturile proprii ale UAT-urilor\).](#)

- **529 sectoare cadastrale** finalizate din **10 UAT-uri** situate în **5 județe**
- **22.831 imobile** înscrise în carte funciară cu o suprafață de **23.204,90 ha**

IX. UAT-uri care au semnat contract de finanțare în exercițiul financiar 2017

Până în prezent, pentru cele **2.949 UAT-uri** eligibile au fost semnate **1.615 contracte de finanțare** între unitățile administrativ-teritoriale din **41 județe** și Oficiile de cadastru și publicitate imobiliară, în baza cărora au fost semnate **1.810 contracte de servicii** între unitățile administrativ-teritoriale și persoane fizice sau juridice autorizate, reprezentând **2.468.469 imobile** cu o suprafață aferentă de **2.114.024,59 ha**.

Lista UAT-urilor care au semnat contract de finanțare în exercițiul financiar 2017, se regăsește în [IX. UAT-uri care au semnat contract de finanțare în exercițiul financiar 2017](#).

- **1.615 contracte de finanțare** semnate
- **1.810 contracte de servicii** semnate pentru **2.468.469 imobile** cu o suprafață aferentă **2.114.024,59 ha**

X. UAT-uri care au semnat contract de finanțare în exercițiul financiar 2018

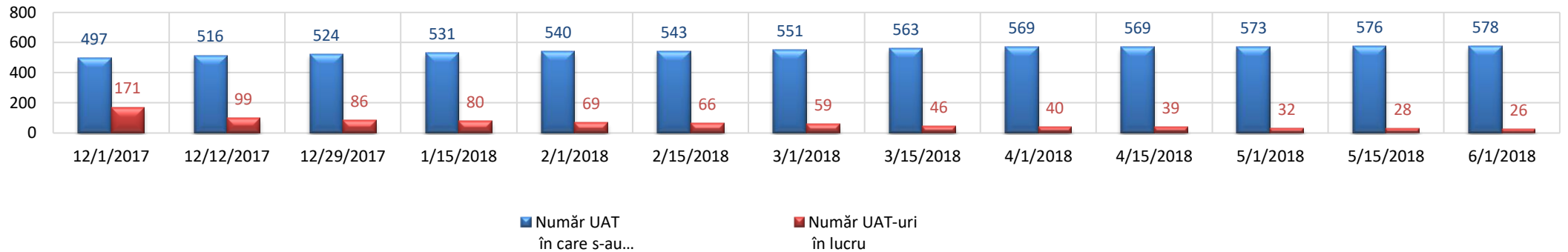
Până la data de **01.06.2018**, prin finanțarea alocată în **2018**, din fondurile proprii ale ANCPI, conform prevederilor Ordonanței de Urgență a Guvernului nr. 35/2016, pentru cele **2.747 UAT-uri** eligibile au fost semnate **2.316 contracte de finanțare** între unitățile

administrativ-teritoriale din **41 județe** și Oficiile de cadastru și publicitate imobiliară, în baza cărora au fost semnate **221 contracte de servicii** între unitățile administrativ-teritoriale și persoane fizice sau juridice autorizate, reprezentând **235.822 imobile** cu o suprafață aferentă de **174.241,63 ha**.

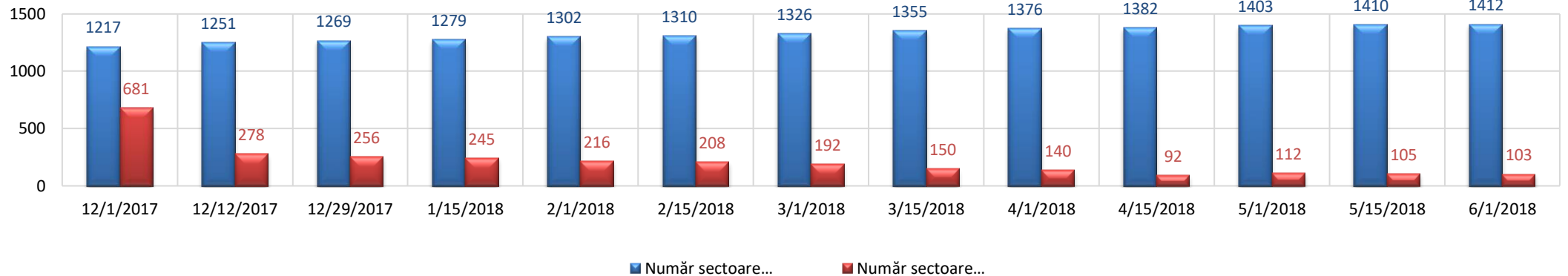
Lista UAT-urilor care au semnat contract de finanțare în exercițiul financiar 2018, se regăsește în [X. UAT-uri care au semnat contract de finanțare în exercițiul financiar 2018](#).

- **2.316 contracte de finanțare** semnate
- **221 contracte de servicii** semnate pentru **235.822 imobile** cu o suprafață aferentă **174.241,63 ha**

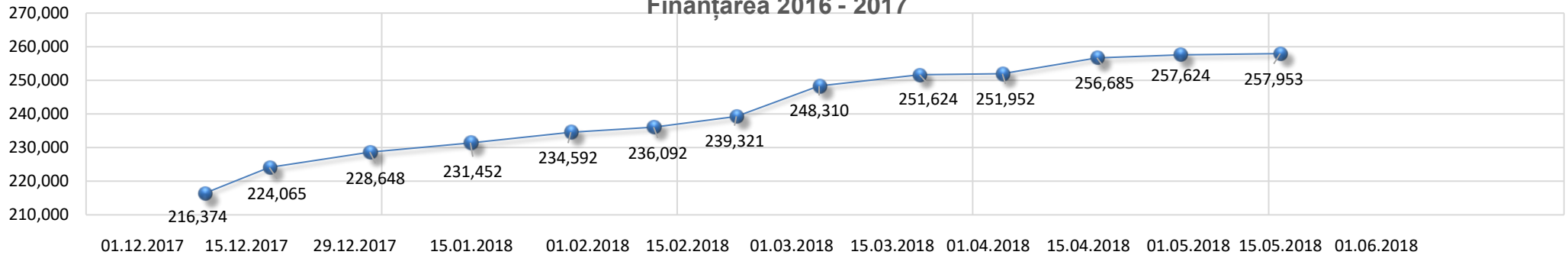
UAT-uri - Finanțarea 2016 - 2017



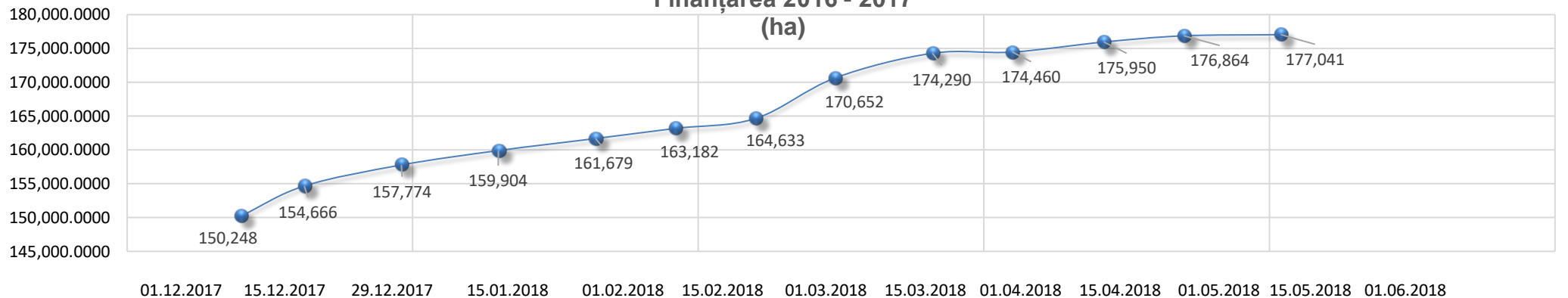
Sectoare - Finanțarea 2016 - 2017



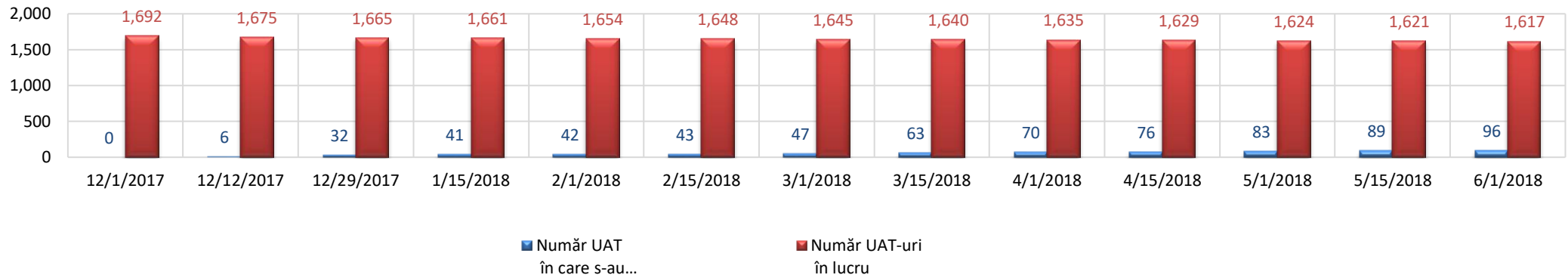
**Număr cărți funciare deschise
 Finanțarea 2016 - 2017**



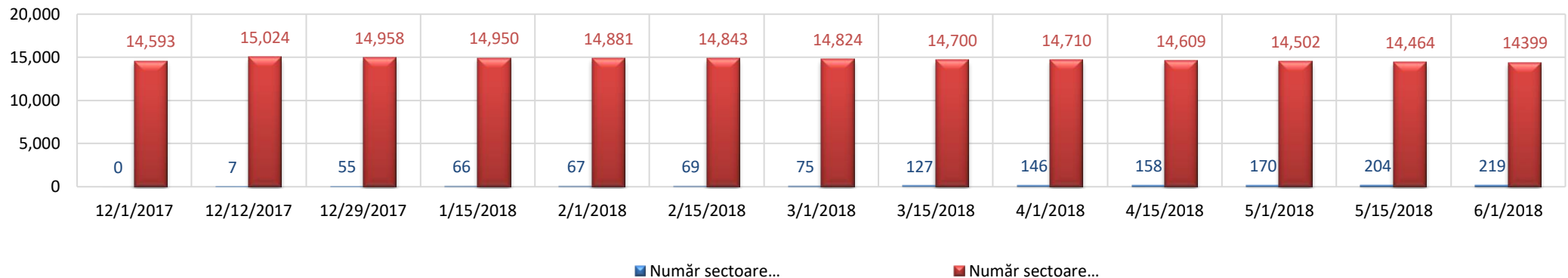
**Suprafața aferentă cărților funciare deschise
 Finanțarea 2016 - 2017
 (ha)**



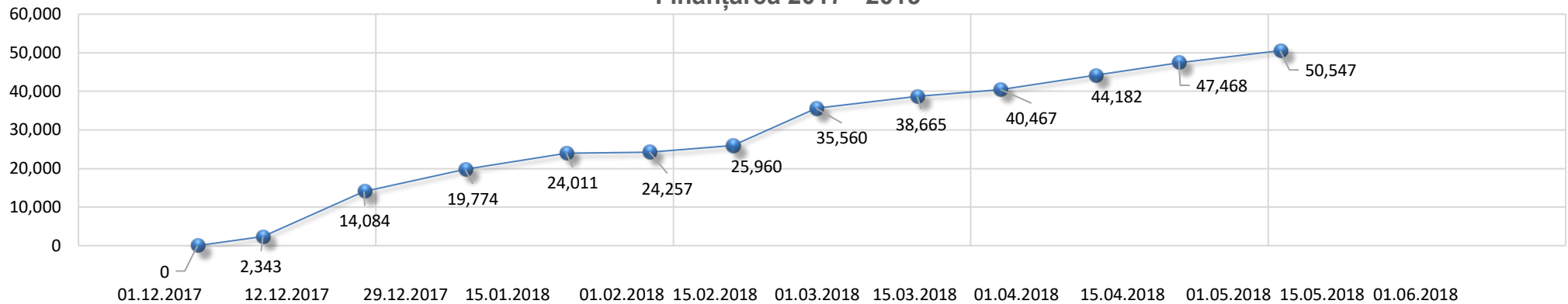
UAT-uri - Finanțarea 2017 - 2019



Sectoare - Finanțarea 2017 - 2019



**Număr cărți funciare deschise
 Finanțarea 2017 - 2019**



**Suprafața aferentă cărților funciare deschise
 Finanțarea 2017 - 2019
 (ha)**

