

**STADIUL**  
**lucrărilor de înregistrare sistematică derulate de ANCPI prin Programul național de**  
**cadastru și carte funciară 2015-2023 (PNCCF), 14 august 2018**  
**- SUMAR -**

## **I. LUCRĂRI FINALIZATE LA NIVEL DE UAT**

Din totalul de **3.181 UAT**-uri din România, până la data de **14.08.2018** au fost finalizate lucrări de înregistrare sistematică în **54 UAT**-uri situate în **19 județe**, reprezentând un număr de **500.287 imobile** cu o suprafață aferentă de **332.562,54 ha**.

Lista UAT-urilor în care au fost finalizate lucrări de înregistrare sistematică la nivelul întregului UAT, se regăsește în [Anexa I. Lucrări finalizate la nivel de UAT.](#)

- **54 UAT**-uri finalizate din **19 județe**
- **500.287 imobile** înscrise în carte funciară cu o suprafață de **332.562,54 ha**

## **II. LUCRĂRI ÎN DERULARE LA NIVEL DE UAT**

La această dată sunt în derulare lucrări de înregistrare sistematică în **182 UAT**-uri situate în **41 județe**, reprezentând un număr estimat de **1.923.102 imobile** cu o suprafață estimată de **1.169.108,79 ha**.

Lista UAT-urilor în care sunt în derulare lucrări de înregistrare sistematică la nivelul întregului UAT, se regăsește în [Anexa II. Lucrări în derulare la nivel de UAT.](#)

- **182 UAT**-uri în derulare din **41 județe**
- **1.923.102 imobile** estimate cu o suprafață estimată de **1.169.108,79 ha**

## **III. LUCRĂRI FINALIZATE LA NIVEL DE SECTOR CADASTRAL (Finanțare 2016-2017):**

Până la această dată, prin finanțarea alocată în 2016, din fondurile proprii ale ANCPI, conform prevederilor Ordonanței de Urgență a Guvernului nr. 35/2016, au fost finalizate lucrări de înregistrare sistematică în **1.469 sectoare cadastrale**, reprezentând **269.347 imobile** cu o suprafață aferentă de **190.635,10 ha**, din **596 UAT**-uri, situate în **38 județe**.

Lista UAT-urilor în care au fost finalizate lucrări de înregistrare sistematică la nivel de sector cadastral, se regăsește în [Anexa III. Lucrări finalizate la nivel de sector cadastral \(Finanțare 2016-2017\)](#).

- **1.469 sectoare cadastrale** finalizate în **596 UAT-uri** din **38 județe**
- **269.347 imobile** înscrise în carte funciară cu o suprafață de **190.635,10 ha**

#### **IV. LUCRĂRI ÎN DERULARE LA NIVEL DE SECTOR CADASTRAL (Finanțare 2016-2017):**

La data de **14.08.2018**, prin finanțarea alocată în 2016, din fondurile proprii ale ANCPI, conform prevederilor Ordonanței de Urgență a Guvernului nr. 35/2016, sunt în derulare lucrări de înregistrare sistematică în **39 sectoare cadastrale**, reprezentând un număr estimat de **1.937 imobile** cu o suprafață estimată aferentă de **1.563,46 ha**, din **4 UAT-uri**, situate în **2 județe**.

Lista UAT-urilor în care sunt în derulare lucrări de înregistrare sistematică la nivel de sector cadastral, se regăsește în [Anexa IV. Lucrări în derulare la nivel de sector cadastral \(Finanțare 2016-2017\)](#).

- **39 sectoare cadastrale** în derulare din **4 UAT-uri** situate în **2 județe**
- **1.937 imobile** estimate cu o suprafață estimată de **1.563,46 ha**

#### **V. LUCRĂRI FINALIZATE LA NIVEL DE SECTOR CADASTRAL (Finanțare 2017-2019):**

Până la această dată, prin finanțarea alocată în 2017, din fondurile proprii ale ANCPI, conform prevederilor Ordonanței de Urgență a Guvernului nr. 35/2016, au fost finalizate lucrări de înregistrare sistematică în **349 sectoare cadastrale**, reprezentând **78.413 imobile** cu o suprafață aferentă de **53.536,56 ha**, din **141 UAT-uri**, situate în **20 județe**.

Lista UAT-urilor în care au fost finalizate lucrări de înregistrare sistematică la nivel de sector cadastral, se regăsește în [Anexa V. Lucrări finalizate la nivel de sector cadastral \(Finanțare 2017-2019\)](#).

- **349 sectoare cadastrale** finalizate din **141 UAT-uri** situate în **20 județe**
- **78.413 imobile** înscrise în carte funciară cu o suprafață de **53.536,56 ha**

#### **VI. LUCRĂRI ÎN DERULARE LA NIVEL DE SECTOR CADASTRAL (Finanțare 2017-2019):**

La această dată, prin finanțarea alocată în 2017, din fondurile proprii ale ANCPI, conform prevederilor Ordonanței de Urgență a Guvernului nr. 35/2016, sunt în derulare lucrări de înregistrare sistematică în **13.538 sectoare cadastrale**, reprezentând un număr estimat de **2.353.711 imobile** cu o suprafață estimată aferentă de **2.011.550,03 ha**, din **1.578 UAT-uri**, situate în **41 județe**.

Lista UAT-urilor în care sunt în derulare lucrări de înregistrare sistematică la nivel de sector cadastral, se regăsește [în Anexa VI. Lucrări în derulare la nivel de sector cadastral \(Finanțare 2017-2019\).](#)

- **13.538 sectoare cadastrale** în derulare din **1.578 UAT-uri** situate în **41 județe**
- **2.353.711 imobile** estimate înscrise în carte funciară cu o suprafață estimată de **2.011.550,03 ha**

## **VII. LUCRĂRI ÎN DERULARE LA NIVEL DE SECTOR CADASTRAL (Finanțare 2018-2020):**

La această dată, prin finanțarea alocată în 2018, din fondurile proprii ale ANCPI, conform prevederilor Ordonanței de Urgență a Guvernului nr. 35/2016, sunt în derulare lucrări de înregistrare sistematică în **12.301 sectoare cadastrale**, reprezentând un număr estimat de **2.172.646 imobile** cu o suprafață estimată aferentă de **1.623.140,19 ha**, din **1.593 UAT-uri**, situate în **41 județe**.

Lista UAT-urilor în care sunt în derulare lucrări de înregistrare sistematică la nivel de sector cadastral, se regăsește în [Anexa VII. Lucrări în derulare la nivel de sector cadastral \(Finanțare 2018-2019\).](#)

- **12.301 sectoare cadastrale** în derulare din **1.593 UAT-uri** situate în **41 județe**
- **2.172.646 imobile** estimate înscrise în carte funciară cu o suprafață estimată de **1.623.140,19 ha**

## **VIII. LUCRĂRI FINALIZATE LA NIVEL DE SECTOR CADASTRAL (Finanțare din veniturile proprii ale UAT-urilor):**

Până la această dată, prin finanțarea din veniturile proprii ale UAT-urilor, au fost finalizate lucrări de înregistrare sistematică în **630 sectoare cadastrale**, reprezentând **27.111 imobile** cu o suprafață aferentă de **26.921,63 ha**, din **11 UAT-uri**, situate în **5 județe**.

Lista UAT-urilor în care au fost finalizate lucrări de înregistrare sistematică la nivel de sector cadastral, se regăsește în [Anexa VIII. Lucrări finalizate la nivel de sector cadastral \(Finanțare din veniturile proprii ale UAT-urilor\).](#)

- **630 sectoare cadastrale** finalizate din **11 UAT-uri** situate în **5 județe**
- **27.111 imobile** înscrise în carte funciară cu o suprafață de **26.921,63 ha**

## **IX. UAT-uri care au semnat contracte de finanțare în exercițiul financiar 2017**

Până în prezent, pentru cele **2.949 UAT-uri** eligibile au fost semnate **1.774 contracte de servicii** între unitățile administrativ-teritoriale și persoane fizice sau juridice autorizate, reprezentând **2.428.478 imobile** cu o suprafață aferentă de **2.063.278,27 ha**.

Lista UAT-urilor care au semnat contract de finanțare în exercițiul financiar 2017, se regăsește în [IX. UAT-uri care au semnat contract de finanțare în exercițiul financiar 2017](#).

- **1.774 contracte de servicii semnate pentru 2.428.478 imobile cu o suprafață aferentă 2.063.278,27 ha**

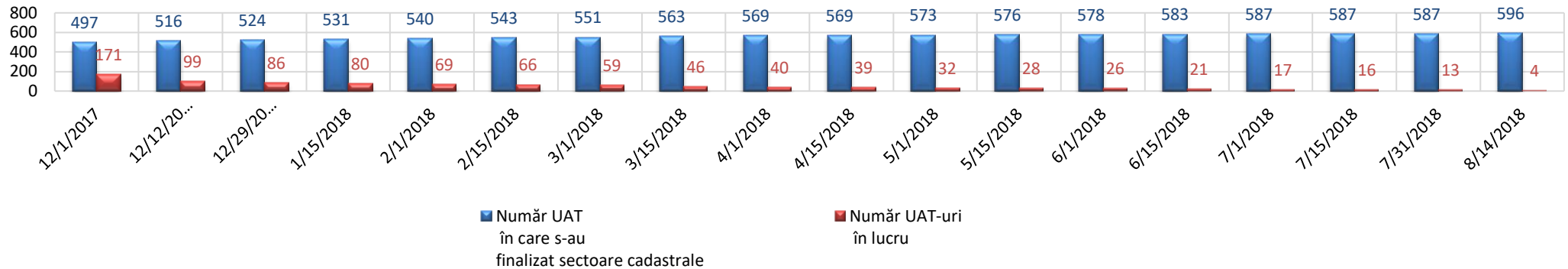
## **X. UAT-uri care au semnat contracte de finanțare în exercițiul financiar 2018**

Până la această dată, prin finanțarea alocată în **2018**, din fondurile proprii ale ANCPI, conform prevederilor Ordonanței de Urgență a Guvernului nr. 35/2016, pentru cele **2.747 UAT-uri** eligibile au fost semnate **1.879 contracte de servicii** între unitățile administrativ-teritoriale și persoane fizice sau juridice autorizate, reprezentând **2.183.761 imobile** cu o suprafață aferentă de **1.638.024,57 ha**.

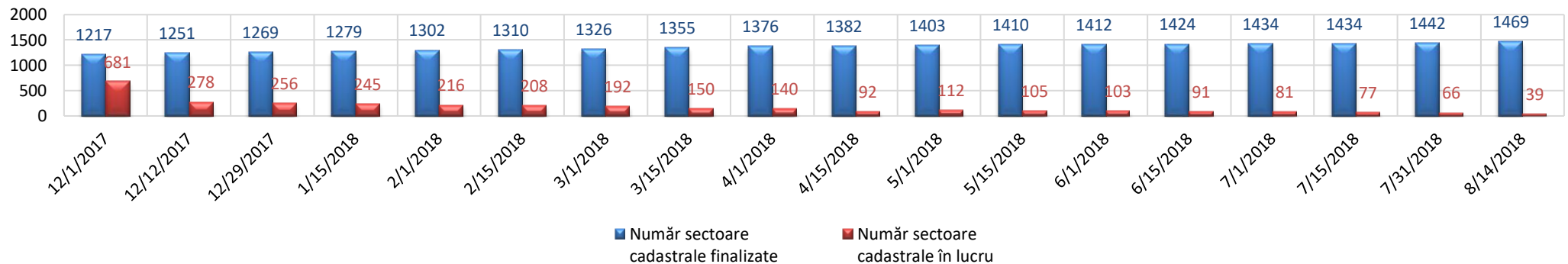
Lista UAT-urilor care au semnat contract de finanțare în exercițiul financiar 2018, se regăsește în [X. UAT-uri care au semnat contract de finanțare în exercițiul financiar 2018](#).

- **1.879 contracte de servicii semnate pentru 2.183.761 imobile cu o suprafață aferentă 1.638.024,57 ha**

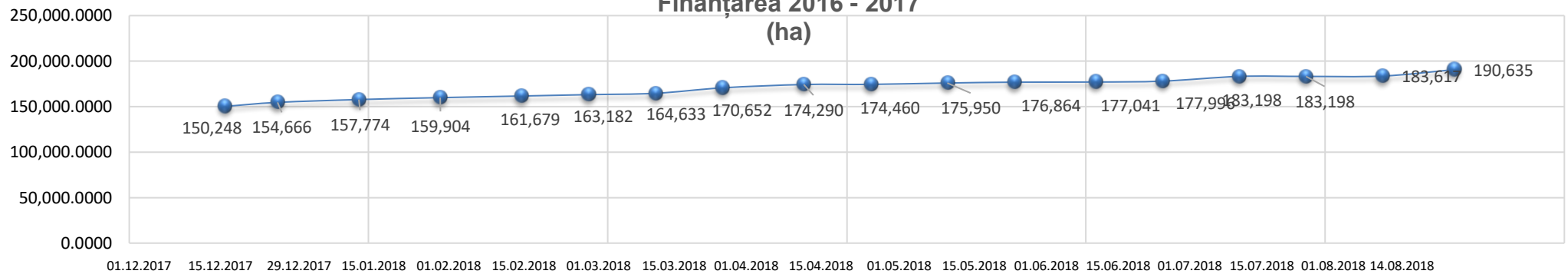
### UAT-uri - Finanțarea 2016 - 2017



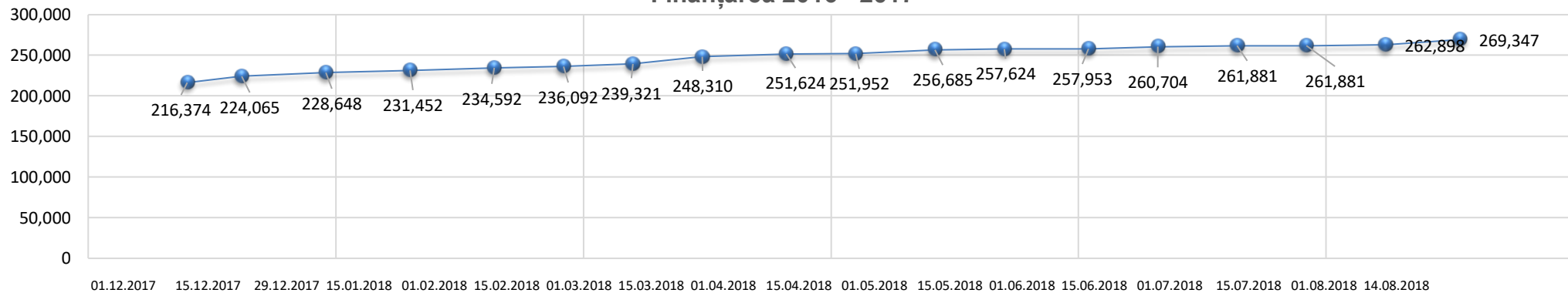
### Sectoare - Finanțarea 2016 - 2017



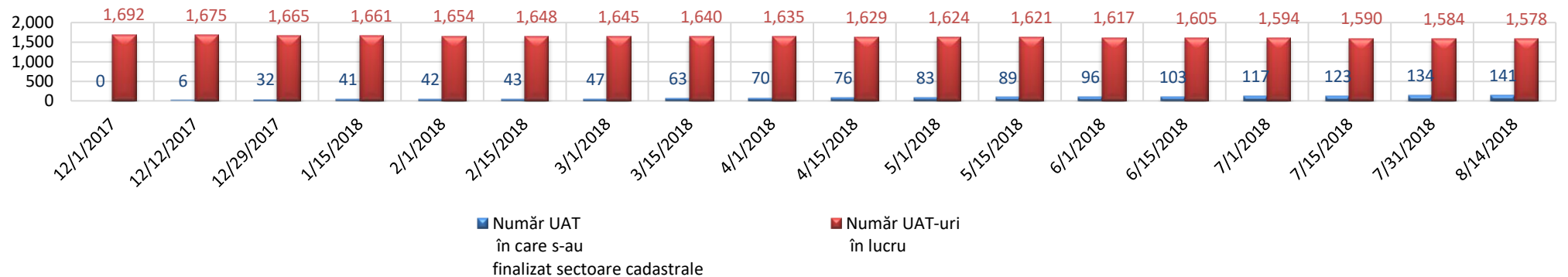
**Suprafața aferentă cărților funciare deschise  
 Finanțarea 2016 - 2017  
 (ha)**



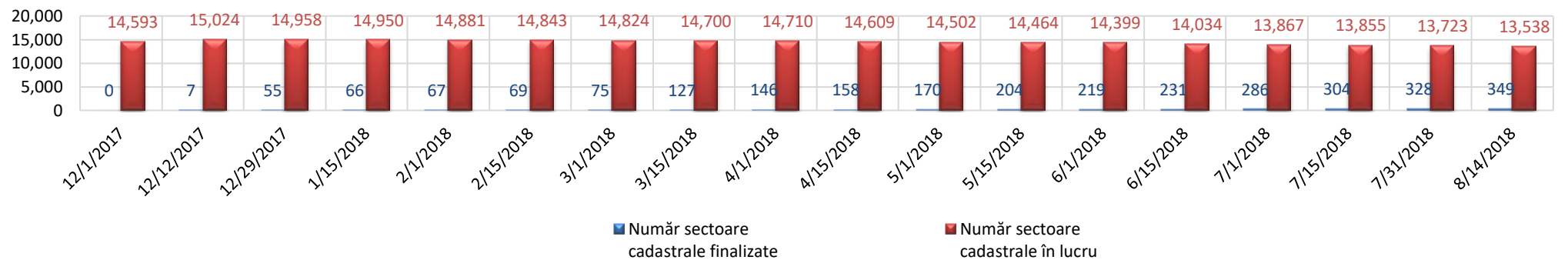
**Număr cărți funciare deschise  
 Finanțarea 2016 - 2017**



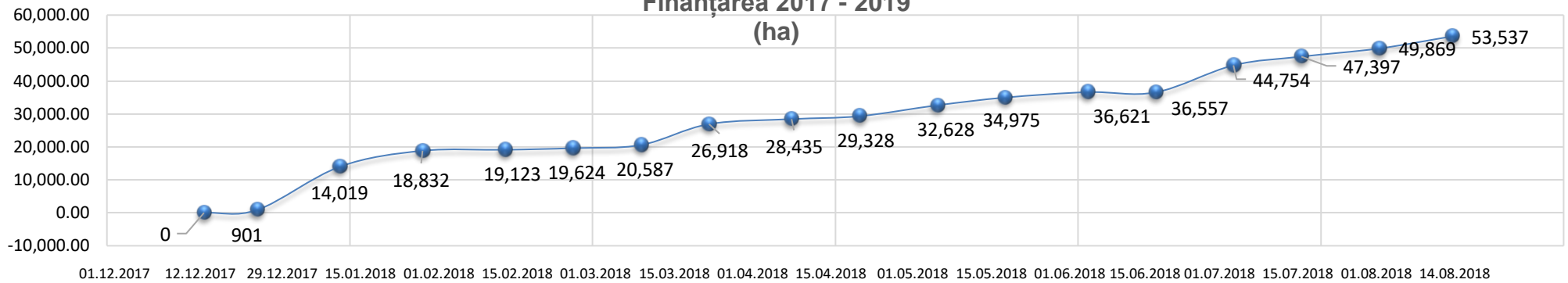
### UAT-uri - Finanțarea 2017 - 2019



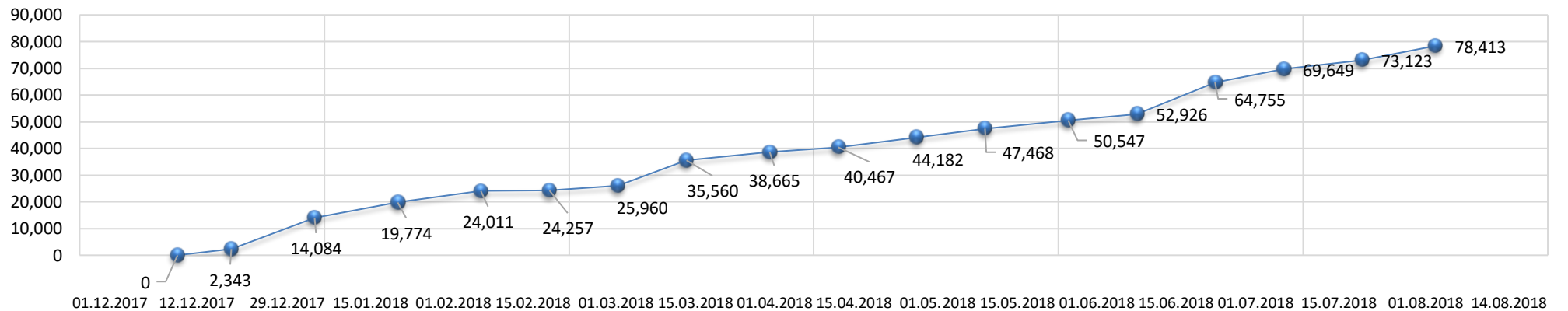
### Sectoare - Finanțarea 2017 - 2019



**Suprafața aferentă cărților funciare deschise  
 Finanțarea 2017 - 2019  
 (ha)**

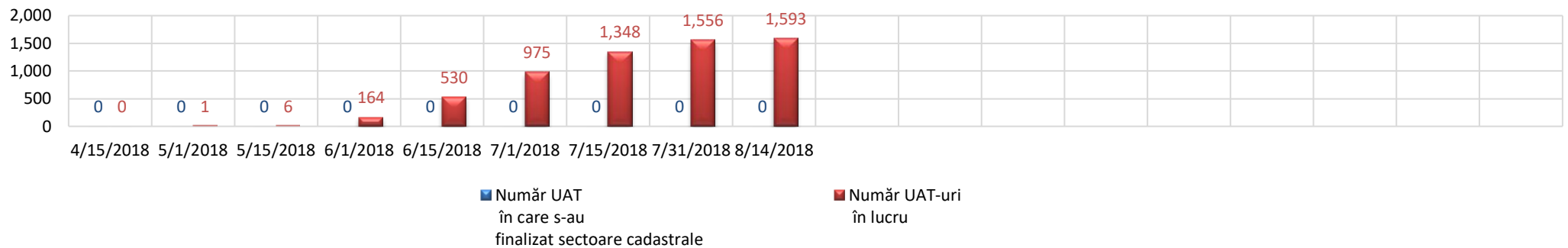


**Număr cărți funciare deschise  
 Finanțarea 2017 - 2019**





### UAT-uri - Finanțarea 2018 - 2020



### Sectoare - Finanțarea 2018 - 2020

