

## STADIUL

### lucrărilor de înregistrare sistematică derulate de ANCPI prin Programul național de cadastru și carte funciară 2015-2023 (PNCCF), 15 aprilie 2018 - SUMAR -

#### I. LUCRĂRI FINALIZATE LA NIVEL DE UAT

Din totalul de **3.181 UAT-uri** din România, până la data de **15.04.2018** au fost finalizate lucrări de înregistrare sistematică în **42 UAT-uri** situate în **18 județe**, reprezentând un număr de **418.792 imobile** cu o suprafață aferentă de **282.261,65 ha**.

Lista UAT-urilor în care au fost finalizate lucrări de înregistrare sistematică la nivelul întregului UAT, se regăsește în [Anexa I. Lucrări finalizate la nivel de UAT](#).

- **42 UAT-uri** finalizate din **18 județe**
- **418.792 imobile** înscrise în carte funciară cu o suprafață de **282.261,65 ha**

#### II. LUCRĂRI ÎN DERULARE LA NIVEL DE UAT

La această dată sunt în derulare lucrări de înregistrare sistematică în **186 UAT-uri** situate în **39 județe**, reprezentând un număr estimat de **1.919.549 imobile** cu o suprafață estimată de **1.183.441,60 ha**.

Lista UAT-urilor în care sunt în derulare lucrări de înregistrare sistematică la nivelul întregului UAT, se regăsește în [Anexa II. Lucrări în derulare la nivel de UAT](#).

- **186 UAT-uri** în derulare din **39 județe**
- **1.919.549 imobile** estimate cu o suprafață estimată de **1.183.441,60 ha**

#### III. LUCRĂRI FINALIZATE LA NIVEL DE SECTOR CADASTRAL (Finanțare 2016-2017):

Până la această dată, prin finanțarea alocată în 2016, din fondurile proprii ale ANCPI, conform prevederilor Ordonanței de Urgență a Guvernului nr. 35/2016, au fost finalizate lucrări de înregistrare sistematică în **1.382 sectoare cadastrale**, reprezentând **251.952 imobile** cu o suprafață aferentă de **174.459,51 ha**, din **569 UAT-uri**, situate în **38 județe**.

Lista UAT-urilor în care au fost finalizate lucrări de înregistrare sistematică la nivel de sector cadastral, se regăsește în [Anexa III. Lucrări finalizate la nivel de sector cadastral \(Finanțare 2016-2017\)](#).

- **1.382 sectoare cadastrale** finalizate în **569 UAT-uri** din **38 județe**
- **251.952 imobile** înscrise în carte funciară cu o suprafață de **174.459,51 ha**

#### **IV. LUCRĂRI ÎN DERULARE LA NIVEL DE SECTOR CADASTRAL (Finanțare 2016-2017):**

La data de **15.04.2018**, prin finanțarea alocată în 2016, din fondurile proprii ale ANCPI, conform prevederilor Ordonanței de Urgență a Guvernului nr. 35/2016, sunt în derulare lucrări de înregistrare sistematică în **92 sectoare cadastrale**, reprezentând un număr estimat de **17.755 imobile** cu o suprafață estimată aferentă de **14.591,60 ha**, din **39 UAT-uri**, situate în **9 județe**.

Lista UAT-urilor în care sunt în derulare lucrări de înregistrare sistematică la nivel de sector cadastral, se regăsește în [Anexa IV. Lucrări în derulare la nivel de sector cadastral \(Finanțare 2016-2017\)](#).

- **92 sectoare cadastrale** în derulare din **39 UAT-uri** situate în **9 județe**
- **17.755 imobile** estimate cu o suprafață estimată de **14.591,60 ha**

#### **V. LUCRĂRI FINALIZATE LA NIVEL DE SECTOR CADASTRAL (Finanțare 2017-2019):**

Până la această dată, prin finanțarea alocată în 2017, din fondurile proprii ale ANCPI, conform prevederilor Ordonanței de Urgență a Guvernului nr. 35/2016, au fost finalizate lucrări de înregistrare sistematică în **158 sectoare cadastrale**, reprezentând **40.467 imobile** cu o suprafață aferentă de **29.327,92 ha**, din **76 UAT-uri**, situate în **11 județe**.

Lista UAT-urilor în care au fost finalizate lucrări de înregistrare sistematică la nivel de sector cadastral, se regăsește în [Anexa V. Lucrări finalizate la nivel de sector cadastral \(Finanțare 2017-2019\)](#).

- **158 sectoare cadastrale** finalizate din **76 UAT-uri** situate în **11 județe**
- **40.467 imobile** înscrise în carte funciară cu o suprafață de **29.327,92 ha**

#### **VI. LUCRĂRI ÎN DERULARE LA NIVEL DE SECTOR CADASTRAL (Finanțare 2017-2019):**

La această dată, prin finanțarea alocată în 2017, din fondurile proprii ale ANCPI, conform prevederilor Ordonanței de Urgență a Guvernului nr. 35/2016, sunt în derulare lucrări de înregistrare sistematică în **14.609 sectoare cadastrale**, reprezentând un număr estimat de **2.466.278 imobile** cu o suprafață estimată aferentă de **41.073.560,24 ha**, din **1.629 UAT-uri**, situate în **41 județe**.

Lista UAT-urilor în care sunt în derulare lucrări de înregistrare sistematică la nivel de sector cadastral, se regăsește în [Anexa VI. Lucrări în derulare la nivel de sector cadastral \(Finanțare 2017-2019\)](#).

- **14.609 sectoare cadastrale** în derulare din **1.629 UAT-uri** situate în **41 județe**
- **2.466.278 imobile** estimate înscrise în carte funciară cu o suprafață estimată de **41.073.560,24 ha**

#### **VII. LUCRĂRI FINALIZATE LA NIVEL DE SECTOR CADASTRAL (Finanțare din veniturile proprii ale UAT-urilor):**

Până la această dată, prin finanțarea din veniturile proprii ale UAT-urilor, au fost finalizate lucrări de înregistrare sistematică în **529 sectoare cadastrale**, reprezentând **22.831 imobile** cu o suprafață aferentă de **23.204,90 ha**, din **10 UAT-uri**, situate în **5 județe**.

Lista UAT-urilor în care au fost finalizate lucrări de înregistrare sistematică la nivel de sector cadastral, se regăsește în [Anexa VII. Lucrări finalizate la nivel de sector cadastral \(Finanțare din veniturile proprii ale UAT-urilor\).](#)

- **529 sectoare cadastrale** finalizate din **10 UAT-uri** situate în **5 județe**
- **22.831 imobile** înscrise în carte funciară cu o suprafață de **23.204,90 ha**

#### **VIII. UAT-uri care au semnat contract de finanțare în exercițiul financiar 2017**

În anul 2017, pentru cele **2.949 UAT-uri** eligibile au fost semnate **1.636 contracte de finanțare** între unitățile administrativ-teritoriale din **41 județe** și Oficiile de cadastru și publicitate imobiliară, în baza cărora au fost semnate **1.846 contracte de servicii** între unitățile administrativ-teritoriale și persoane fizice sau juridice autorizate, reprezentând **2.510.421 imobile** cu o suprafață aferentă de **2.135.699,11 ha**.

Lista UAT-urilor care au semnat contract de finanțare în exercițiul financiar 2017, se regăsește în [VIII. UAT-uri care au semnat contract de finanțare în exercițiul financiar 2017.](#)

- **1.636 contracte de finanțare** semnate
- **1.846 contracte de servicii** semnate pentru **2.510.421 imobile** cu o suprafață aferentă **2.135.699,11 ha**

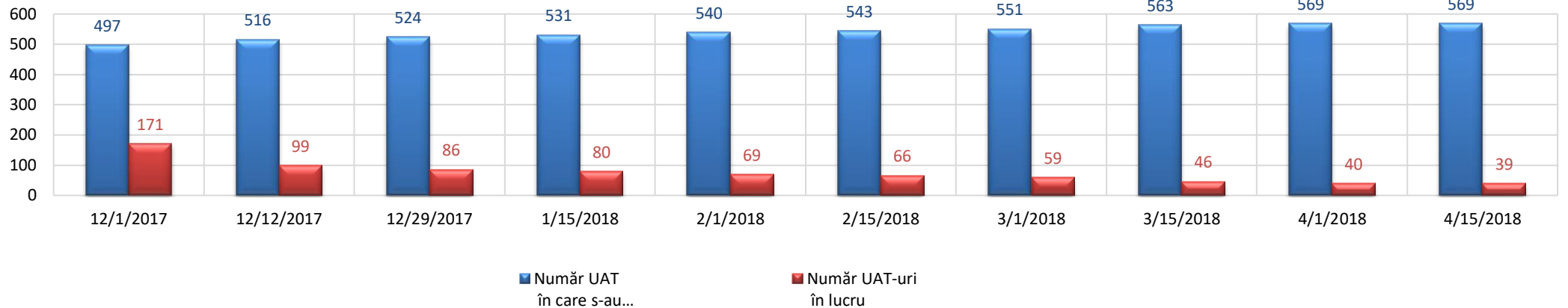
#### **IX. UAT-uri care au semnat contract de finanțare în exercițiul financiar 2018**

Până la data de 15.04.2018, prin finanțarea alocată în 2018, din fondurile proprii ale ANCPI, conform prevederilor Ordonanței de Urgență a Guvernului nr. 35/2016, au fost semnate **717 contracte de finanțare** între unitățile administrativ-teritoriale din **20 județe** și Oficiile de cadastru și publicitate imobiliară.

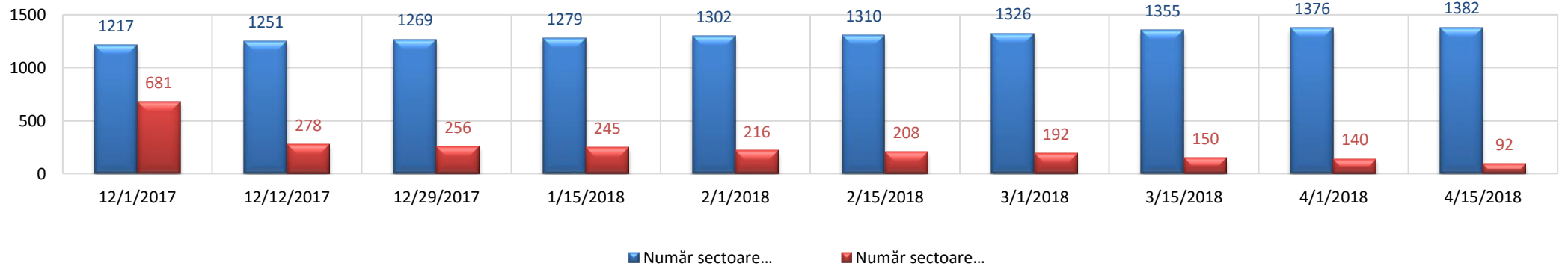
Lista UAT-urilor care au semnat contract de finanțare în exercițiul financiar 2018, se regăsește în [IX. UAT-uri care au semnat contract de finanțare în exercițiul financiar 2018.](#)

- **717 contracte de finanțare** semnate

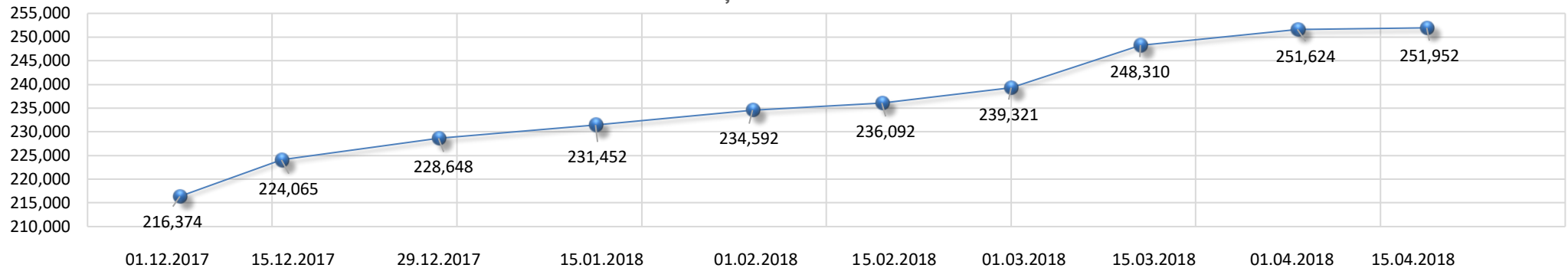
### UAT-uri - Finanțarea 2016 - 2017



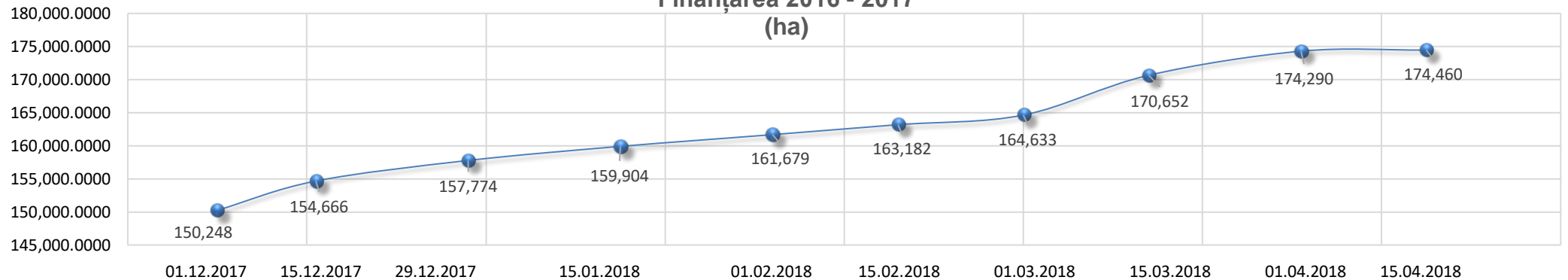
### Sectoare - Finanțarea 2016 - 2017



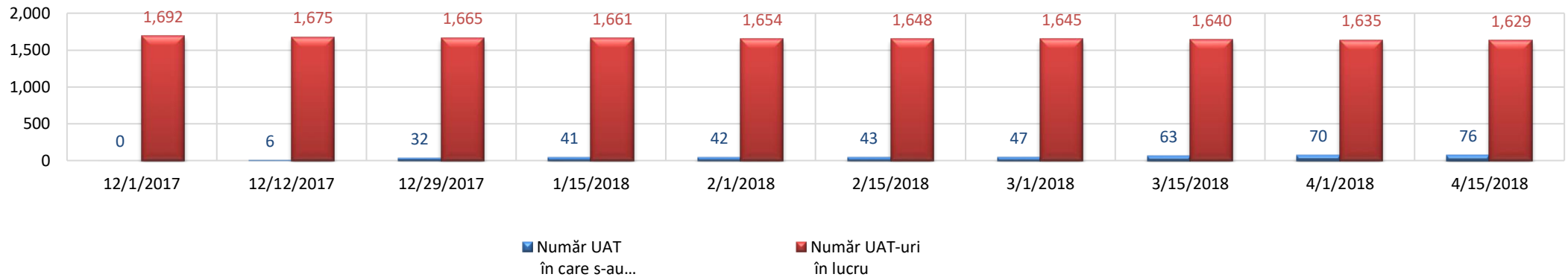
### Număr cărți funciare deschise Finanțarea 2016 - 2017



### Suprafața aferentă cărților funciare deschise Finanțarea 2016 - 2017 (ha)



### UAT-uri - Finanțarea 2017 - 2019



### Sectoare - Finanțarea 2017 - 2019

