

**STADIUL**  
**lucrărilor de înregistrare sistematică derulate de ANCPI prin Programul național de**  
**cadastru și carte funciară 2015-2023 (PNCCF), 15 iunie 2018**  
**- SUMAR -**

## **I. LUCRĂRI FINALIZATE LA NIVEL DE UAT**

Din totalul de **3.181 UAT**-uri din România, până la data de **15.06.2018** au fost finalizate lucrări de înregistrare sistematică în **45 UAT**-uri situate în **18 județe**, reprezentând un număr de **440.346 imobile** cu o suprafață aferentă de **292.897,05 ha**.

Lista UAT-urilor în care au fost finalizate lucrări de înregistrare sistematică la nivelul întregului UAT, se regăsește în [Anexa I. Lucrări finalizate la nivel de UAT](#).

- **45 UAT**-uri finalizate din **18 județe**
- **440.346 imobile** înscrise în carte funciară cu o suprafață de **292.897,05 ha**

## **II. LUCRĂRI ÎN DERULARE LA NIVEL DE UAT**

La această dată sunt în derulare lucrări de înregistrare sistematică în **183 UAT**-uri situate în **39 județe**, reprezentând un număr estimat de **1.901.007 imobile** cu o suprafață estimată de **1.172.806,60 ha**.

Lista UAT-urilor în care sunt în derulare lucrări de înregistrare sistematică la nivelul întregului UAT, se regăsește în [Anexa II. Lucrări în derulare la nivel de UAT](#).

- **183 UAT**-uri în derulare din **39 județe**
- **1.901.007 imobile** estimate cu o suprafață estimată de **1.172.806,60 ha**

## **III. LUCRĂRI FINALIZATE LA NIVEL DE SECTOR CADASTRAL (Finanțare 2016-2017):**

Până la această dată, prin finanțarea alocată în 2016, din fondurile proprii ale ANCPI, conform prevederilor Ordonanței de Urgență a Guvernului nr. 35/2016, au fost finalizate lucrări de înregistrare sistematică în **1.424 sectoare cadastrale**, reprezentând **260.704 imobile** cu o suprafață aferentă de **177.995,52 ha**, din **583 UAT**-uri, situate în **38 județe**.

Lista UAT-urilor în care au fost finalizate lucrări de înregistrare sistematică la nivel de sector cadastral, se regăsește în [Anexa III. Lucrări finalizate la nivel de sector cadastral \(Finanțare 2016-2017\)](#).

- **1.424 sectoare cadastrale** finalizate în **583 UAT-uri** din **38 județe**
- **260.704 imobile** înscrise în carte funciară cu o suprafață de **177.995,52 ha**

#### **IV. LUCRĂRI ÎN DERULARE LA NIVEL DE SECTOR CADASTRAL (Finanțare 2016-2017):**

La data de **15.06.2018**, prin finanțarea alocată în 2016, din fondurile proprii ale ANCPI, conform prevederilor Ordonanței de Urgență a Guvernului nr. 35/2016, sunt în derulare lucrări de înregistrare sistematică în **91 sectoare cadastrale**, reprezentând un număr estimat de **10.940 imobile** cu o suprafață estimată aferentă de **11.722,43 ha**, din **21 UAT-uri**, situate în **7 județe**.

Lista UAT-urilor în care sunt în derulare lucrări de înregistrare sistematică la nivel de sector cadastral, se regăsește în [Anexa IV. Lucrări în derulare la nivel de sector cadastral \(Finanțare 2016-2017\)](#).

- **91 sectoare cadastrale** în derulare din **21 UAT-uri** situate în **7 județe**
- **10.940 imobile** estimate cu o suprafață estimată de **11.722,43 ha**

#### **V. LUCRĂRI FINALIZATE LA NIVEL DE SECTOR CADASTRAL (Finanțare 2017-2019):**

Până la această dată, prin finanțarea alocată în 2017, din fondurile proprii ale ANCPI, conform prevederilor Ordonanței de Urgență a Guvernului nr. 35/2016, au fost finalizate lucrări de înregistrare sistematică în **231 sectoare cadastrale**, reprezentând **52.926 imobile** cu o suprafață aferentă de **36.557,44 ha**, din **102 UAT-uri**, situate în **16 județe**.

Lista UAT-urilor în care au fost finalizate lucrări de înregistrare sistematică la nivel de sector cadastral, se regăsește în [Anexa V. Lucrări finalizate la nivel de sector cadastral \(Finanțare 2017-2019\)](#).

- **231 sectoare cadastrale** finalizate din **102 UAT-uri** situate în **16 județe**
- **52.926 imobile** înscrise în carte funciară cu o suprafață de **36.557,44 ha**

#### **VI. LUCRĂRI ÎN DERULARE LA NIVEL DE SECTOR CADASTRAL (Finanțare 2017-2019):**

La această dată, prin finanțarea alocată în 2017, din fondurile proprii ale ANCPI, conform prevederilor Ordonanței de Urgență a Guvernului nr. 35/2016, sunt în derulare lucrări de înregistrare sistematică în **14.034 sectoare cadastrale**, reprezentând un număr estimat de **2.414.217 imobile** cu o suprafață estimată aferentă de **2.067.316,64 ha**, din **1.606 UAT-uri**, situate în **41 județe**.

Lista UAT-urilor în care sunt în derulare lucrări de înregistrare sistematică la nivel de sector cadastral, se regăsește [în Anexa VI. Lucrări în derulare la nivel de sector cadastral \(Finanțare 2017-2019\)](#).

- **14.034 sectoare cadastrale** în derulare din **1.606 UAT-uri** situate în **41 județe**
- **2.414.217 imobile** estimate înscrise în carte funciară cu o suprafață estimată de **2.067.316,64 ha**

## **VII. LUCRĂRI ÎN DERULARE LA NIVEL DE SECTOR CADASTRAL (Finanțare 2018-2019):**

La această dată, prin finanțarea alocată în 2018, din fondurile proprii ale ANCPI, conform prevederilor Ordonanței de Urgență a Guvernului nr. 35/2016, sunt în derulare lucrări de înregistrare sistematică în **3.656 sectoare cadastrale**, reprezentând un număr estimat de **740.049 imobile** cu o suprafață estimată aferentă de **585.170,04 ha**, din **530 UAT-uri**, situate în **30 județe**.

Lista UAT-urilor în care sunt în derulare lucrări de înregistrare sistematică la nivel de sector cadastral, se regăsește în [Anexa VII. Lucrări în derulare la nivel de sector cadastral \(Finanțare 2018-2019\)](#).

- **3.656 sectoare cadastrale** în derulare din **530 UAT-uri** situate în **30 județe**
- **740.049 imobile** estimate înscrise în carte funciară cu o suprafață estimată de **585.170,04 ha**

## **VIII. LUCRĂRI FINALIZATE LA NIVEL DE SECTOR CADASTRAL (Finanțare din veniturile proprii ale UAT-urilor):**

Până la această dată, prin finanțarea din veniturile proprii ale UAT-urilor, au fost finalizate lucrări de înregistrare sistematică în **529 sectoare cadastrale**, reprezentând **22.831 imobile** cu o suprafață aferentă de **23.204,90 ha**, din **10 UAT-uri**, situate în **5 județe**.

Lista UAT-urilor în care au fost finalizate lucrări de înregistrare sistematică la nivel de sector cadastral, se regăsește în [Anexa VIII. Lucrări finalizate la nivel de sector cadastral \(Finanțare din veniturile proprii ale UAT-urilor\)](#).

- **529 sectoare cadastrale** finalizate din **10 UAT-uri** situate în **5 județe**
- **22.831 imobile** înscrise în carte funciară cu o suprafață de **23.204,90 ha**

## **IX. UAT-uri care au semnat contract de finanțare în exercițiul financiar 2017**

Până în prezent, pentru cele **2.949 UAT-uri** eligibile au fost semnate **1.610 contracte de finanțare** între unitățile administrativ-teritoriale din **41 județe** și Oficiile de cadastru și publicitate imobiliară, în baza cărora au fost semnate **1.805 contracte de servicii** între unitățile administrativ-teritoriale și persoane fizice sau juridice autorizate, reprezentând **2.464.166 imobile** cu o suprafață aferentă de **2.102.468,90 ha**.

Lista UAT-urilor care au semnat contract de finanțare în exercițiul financiar 2017, se regăsește în [IX. UAT-uri care au semnat contract de finanțare în exercițiul financiar 2017](#).

- **1.610 contracte de finanțare** semnate
- **1.805 contracte de servicii semnate pentru 2.464.166 imobile cu o suprafață aferentă 2.102.468,90 ha**

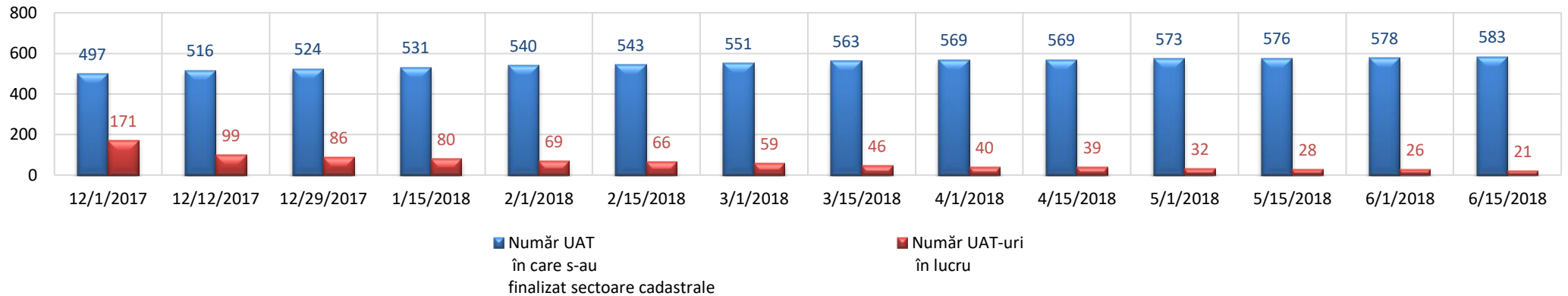
## **X. UAT-uri care au semnat contract de finanțare în exercițiul financiar 2018**

Până la această dată, prin finanțarea alocată în **2018**, din fondurile proprii ale ANCPI, conform prevederilor Ordonanței de Urgență a Guvernului nr. 35/2016, pentru cele **2.747 UAT-uri** eligibile au fost semnate **2.322 contracte de finanțare** între unitățile administrativ-teritoriale din **41 județe** și Oficiile de cadastru și publicitate imobiliară, în baza cărora au fost semnate **574 contracte de servicii** între unitățile administrativ-teritoriale și persoane fizice sau juridice autorizate, reprezentând **694.428 imobile** cu o suprafață aferentă de **538.888,41 ha**.

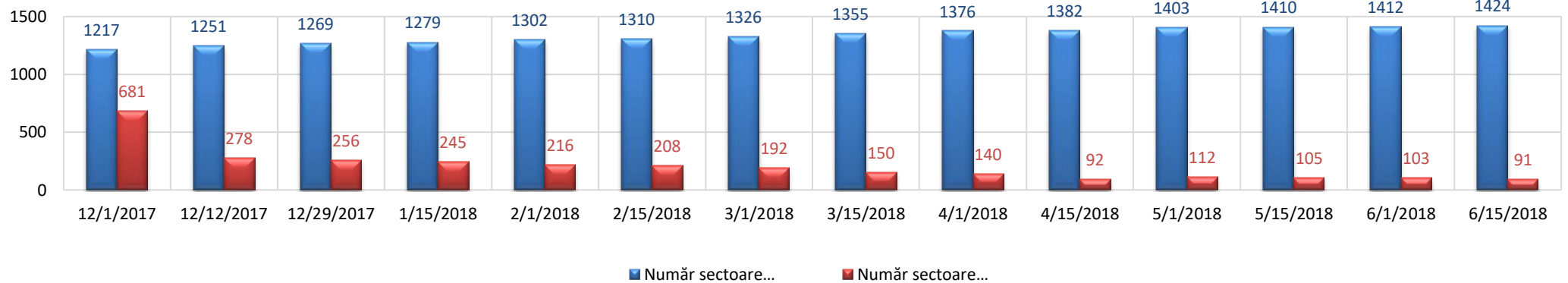
Lista UAT-urilor care au semnat contract de finanțare în exercițiul financiar 2018, se regăsește în [X. UAT-uri care au semnat contract de finanțare în exercițiul financiar 2018](#).

- **2.322 contracte de finanțare** semnate
- **574 contracte de servicii semnate pentru 694.428 imobile cu o suprafață aferentă 538.888,41 ha**

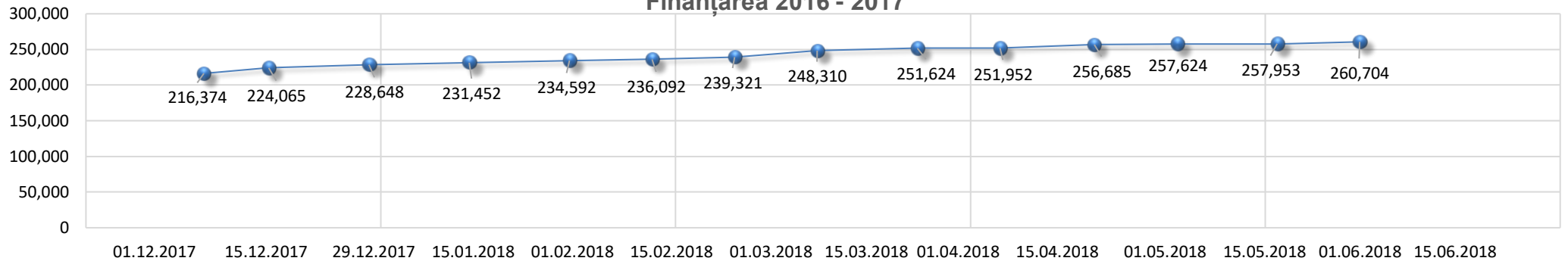
### UAT-uri - Finanțarea 2016 - 2017



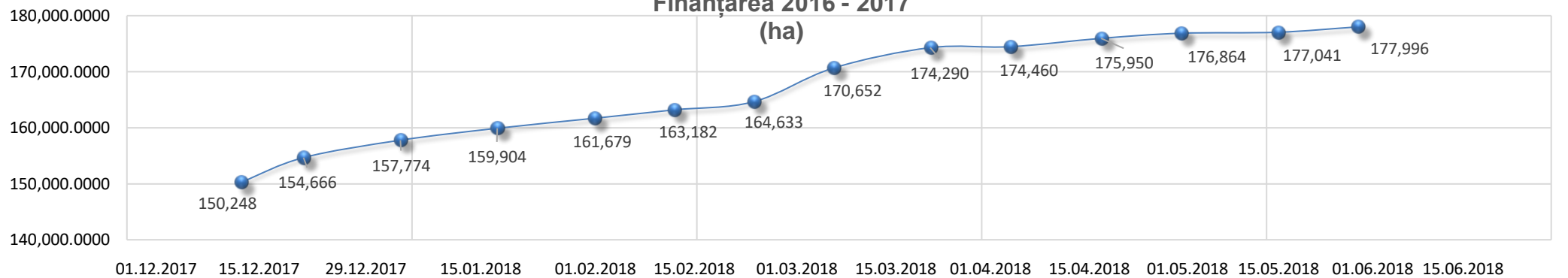
### Sectoare - Finanțarea 2016 - 2017



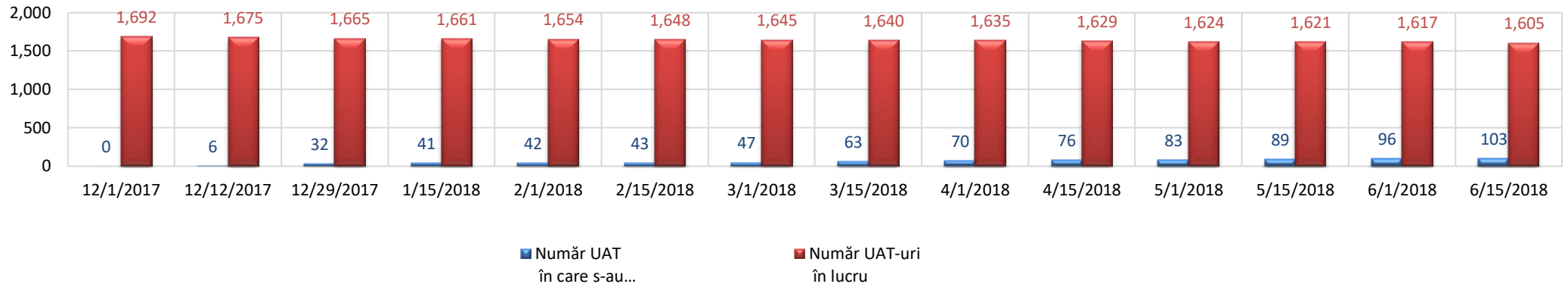
**Număr cărți funciare deschise  
 Finanțarea 2016 - 2017**



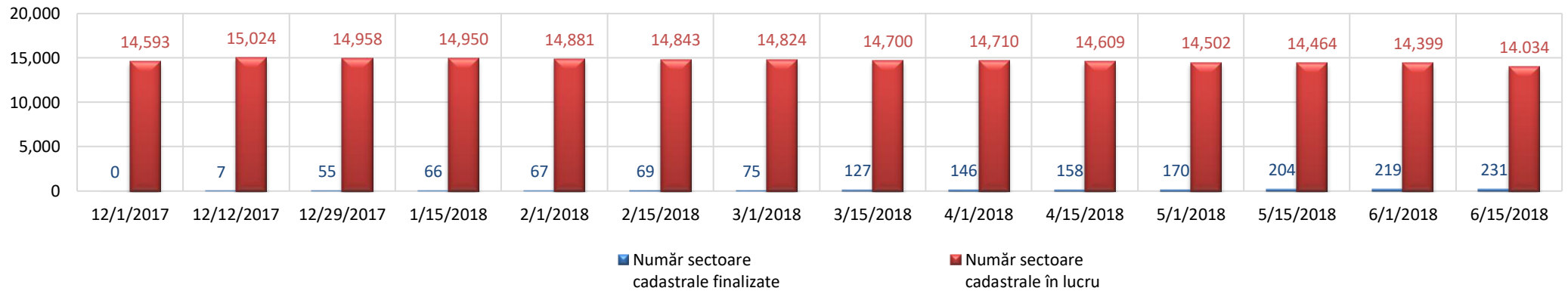
**Suprafața aferentă cărților funciare deschise  
 Finanțarea 2016 - 2017  
 (ha)**



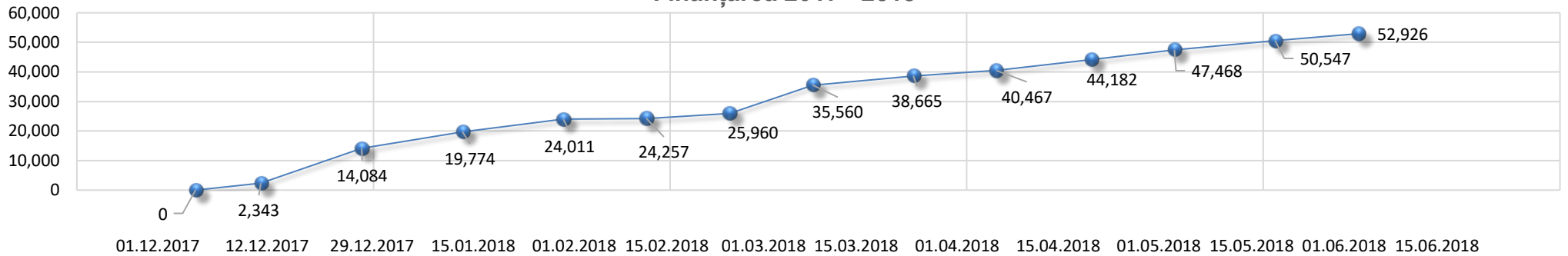
### UAT-uri - Finanțarea 2017 - 2019



### Sectoare - Finanțarea 2017 - 2019



**Număr cărți funciare deschise  
 Finanțarea 2017 - 2019**



**Suprafața aferentă cărților funciare deschise  
 Finanțarea 2017 - 2019  
 (ha)**

