

**DATE DESPRE IMOBILUL NR. 6000**

Oficiul de Cadastru și Publicitate Imobiliară ALBA
Biroul de Cadastru și Publicitate Imobiliară Campeni

A. Partea I. Descrierea imobilului

TEREN Intravilan

Nr. CF vechi:1257 ABRUD SAT

Nr. topografic:3147/2

Adresa: Loc. Ciuruleasa, Jud. Alba

Nr. Crt	Nr cadastral Nr. topografic	Suprafața* (mp)	Observații / Referințe
A1	73401	97	Sector cadastral:6 Teren neimprejmuit;

B. Partea II. Proprietari și acte

Inscrieri privitoare la dreptul de proprietate și alte drepturi reale		Referințe
1116 / 31/10/1991		
Act Notarial nr. 362/1991 dosar succ 551/1991, din 31/10/1991 emis de NP;		
B1	Intabulare, drept de PROPRIETATE, dobandit prin Succesiune, cota actuala 1/7 1) SICOE PARASCHIVA	A1
B2	Intabulare, drept de PROPRIETATE, dobandit prin Succesiune, cota actuala 1/7 1) CIOARA FLURIE	A1
B3	Intabulare, drept de PROPRIETATE, dobandit prin Succesiune, cota actuala 1/7 1) SICOE ROZALIA FLORA	A1
B4	Intabulare, drept de PROPRIETATE, dobandit prin Succesiune, cota actuala 1/7 1) CRISTEA IOAN	A1
B5	Intabulare, drept de PROPRIETATE, dobandit prin Succesiune, cota actuala 1/7 1) CRISTEA NICOLAE	A1
B6	Intabulare, drept de PROPRIETATE, dobandit prin Succesiune, cota actuala 1/7 1) CRISTEA IOAN....., lui Ioan	A1
Act Notarial nr. 362/1991 dosar succ 551/1991, din 13/10/1991 emis de NP;		
B7	Intabulare, drept de PROPRIETATE, dobandit prin Succesiune, cota actuala 1/7 1) CRISTEA GHEORGHE	A1
16368 / 21/12/2020		
Certificat Grefa nr. 1915/203/2020, din 03/12/2020 emis de JUDECATORIA CAMPENI;		
B8	- In baza certificatului eliberat in 03/12/2020 din dosar 1915/203/2020, si in baza actiunii din dosar 1915/203/2020 din 30.10.2020 inregistrat la Judecatoria Campeni , se respinge cererea de notare actiune civila , cu notarea respingerii in cartea funciara .	A1

C. Partea III. SARCINI .

Inscrieri privind dezmembramintele dreptului de proprietate, drepturi reale de garanție și sarcini	Referințe
NU SUNT	

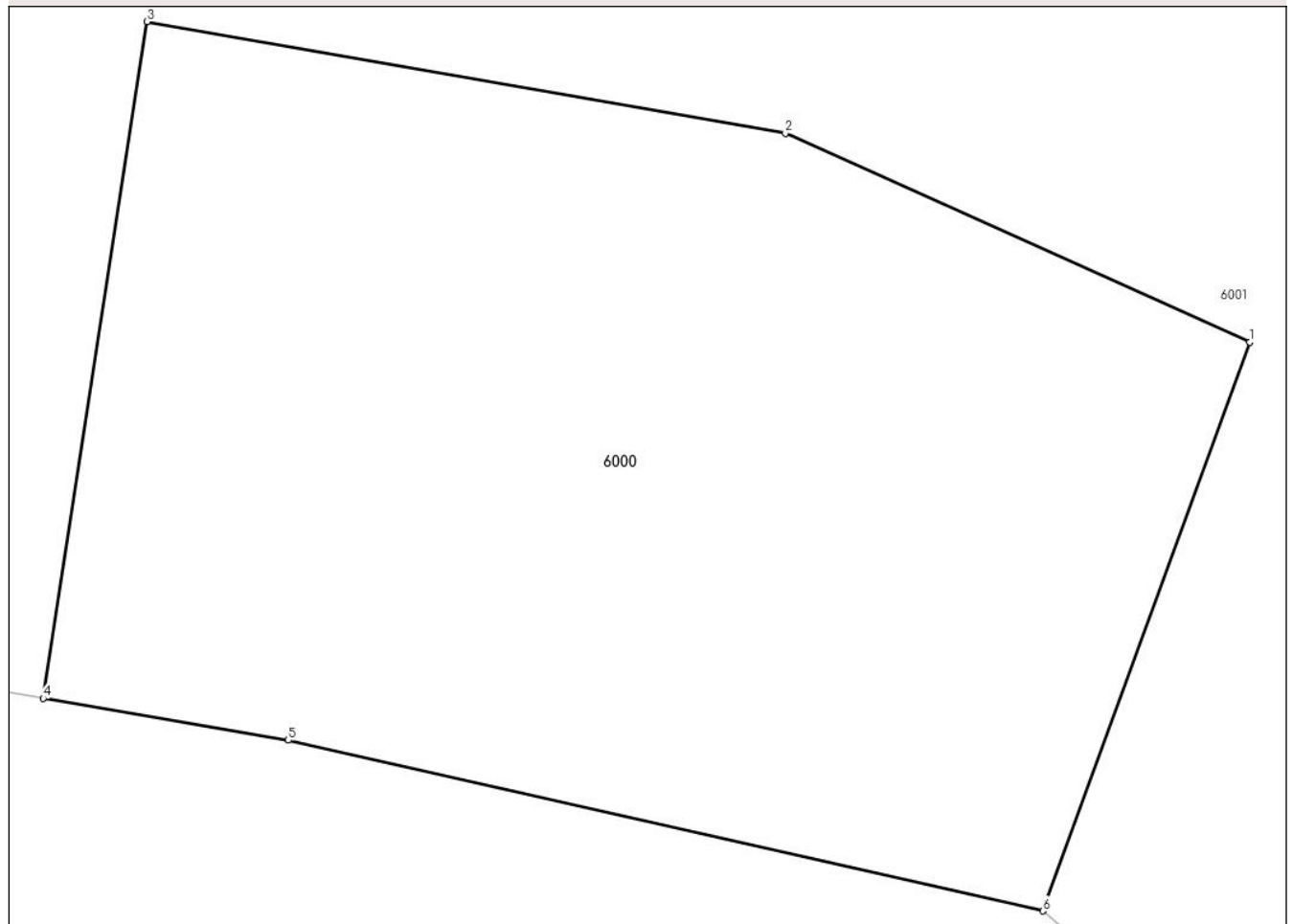
Anexa Nr. 1 La Partea I

Teren

Nr cadastral	Suprafața (mp)*	Observații / Referințe
73401	97	

* Suprafața este determinată în planul de proiecție Stereo 70.

DETALII LINIARE IMOBIL



Date referitoare la teren

Crt	Categorie folosință	Intravilan	Suprafața (mp)	Tarla	Parcelă	Nr. topo	Observații / Referințe
1	curți constructii	DA	97	-	-	-	

Lungime Segmente

1) Valorile lungimilor segmentelor sunt obținute din proiecție în plan.

Punct început	X / Y	Punct sfârșit	X / Y	Lungime segment (** (m)
1	345.753,275 531.411,065	2	345.747,922 531.413,47	5.868
2	345.747,922 531.413,47	3	345.740,568 531.414,756	7.466
3	345.740,568 531.414,756	4	345.739,37 531.406,963	7.884
4	345.739,37 531.406,963	5	345.742,196 531.406,483	2.866
5	345.742,196 531.406,483	6	345.750,889 531.404,517	8.913

Punct început	X / Y	Punct sfârșit	X / Y	Lungime segment (** (m)
6	345.750,889 531.404,517	1	345.753,275 531.411,065	6.969

** Lungimile segmentelor sunt determinate în planul de proiecție Stereo 70 și sunt rotunjite la 1 milimetru.

*** Distanța dintre puncte este formată din segmente cumulate ce sunt mai mici decât valoarea 1 milimetru.

**DATE DESPRE IMOBILUL NR. 6001**

Oficiul de Cadastru și Publicitate Imobiliară ALBA
Biroul de Cadastru și Publicitate Imobiliară Campeni

A. Partea I. Descrierea imobilului

TEREN Intravilan

Adresa: Loc. Ciuruleasa, Jud. Alba

Nr. Crt	Nr cadastral Nr. topografic	Suprafața* (mp)	Observații / Referințe
A1		805	Sector cadastral:6 Teren neimprejmuit; Parte CF 73401 Abrud Sat, Nr. top. 3147/2

B. Partea II. Proprietari și acte

Inscrieri privitoare la dreptul de proprietate și alte drepturi reale		Referințe
1 / 07/02/2025		
Act Normativ nr. 7, din 13/03/1996 emis de Parlamentul României (lege);		
B1	Intabulare, drept de PROPRIETATE, dobandit prin Lege, cota actuala 1/1 1) NEIDENTIFICAT NEIDENTIFICAT	A1
Act Administrativ nr. 1391 Adeverință, din 18/02/2025 emis de Primăria comunei Ciuruleasa;		
B2	Se notează posesia faptică în favoare lui 1) MORAR EMILIAN	A1

C. Partea III. SARCINI .

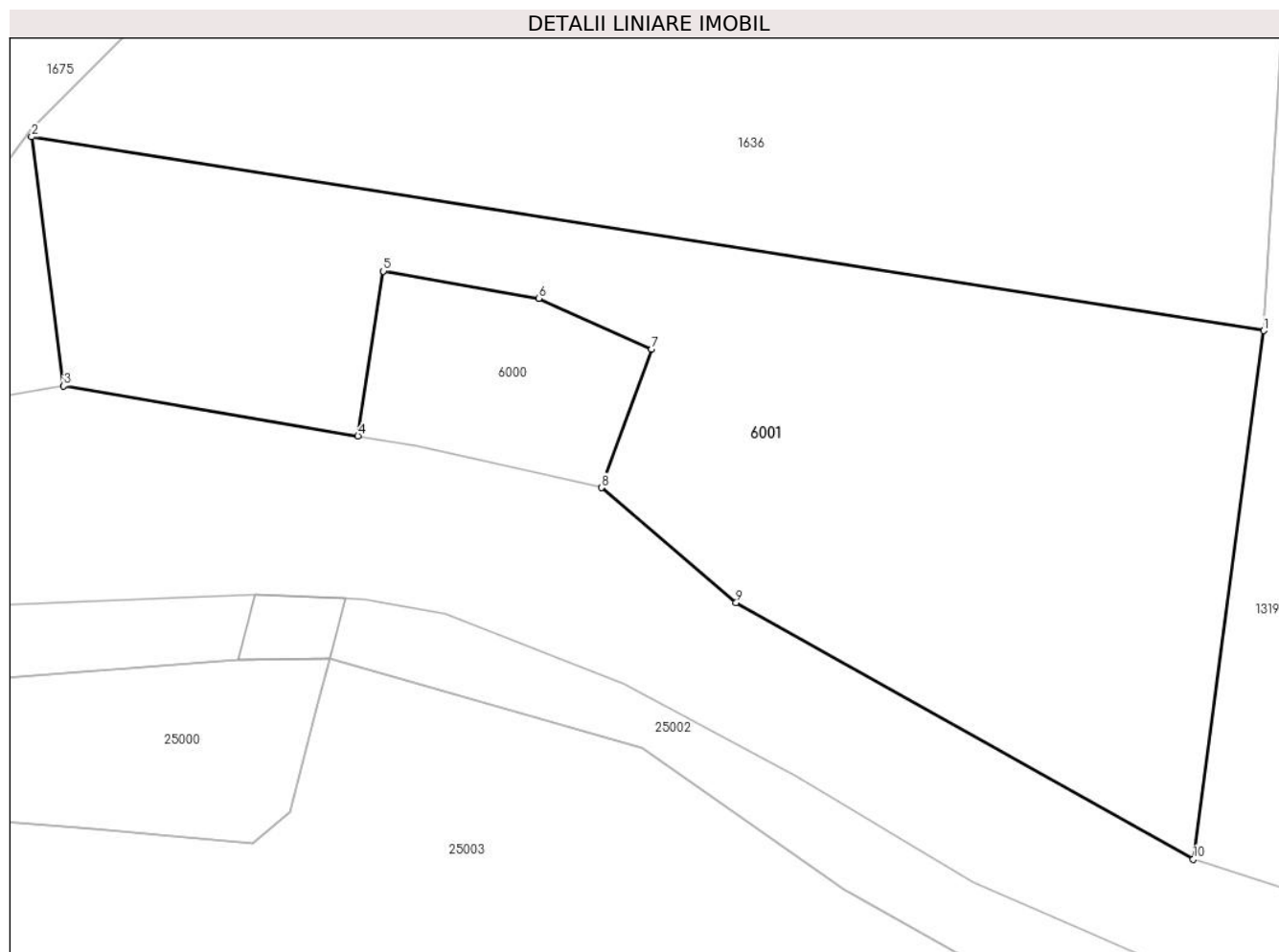
Inscrieri privind dezmembramintele dreptului de proprietate, drepturi reale de garanție și sarcini	Referințe
NU SUNT	

Anexa Nr. 1 La Partea I

Teren

Nr cadastral	Suprafața (mp)*	Observații / Referințe
	805	Parte CF 73401 Abrud Sat, Nr. top. 3147/2

* Suprafața este determinată în planul de proiecție Stereo 70.



Date referitoare la teren

Crt	Categorie folosință	Intravilan	Suprafața (mp)	Tarla	Parcelă	Nr. topo	Observații / Referințe
1	faneata	DA	805	-	-	-	

Lungime Segmente

1) Valorile lungimilor segmentelor sunt obținute din proiecție în plan.

Punct început	X / Y	Punct sfârșit	X / Y	Lungime segment (** (m)
1	345.782,254 531.411,942	2	345.723,915 531.421,114	59.056
2	345.723,915 531.421,114	3	345.725,441 531.409,331	11.881
3	345.725,441 531.409,331	4	345.739,37 531.406,963	14.128
4	345.739,37 531.406,963	5	345.740,568 531.414,756	7.884
5	345.740,568 531.414,756	6	345.747,922 531.413,47	7.466

Punct început	X / Y	Punct sfârșit	X / Y	Lungime segment (** (m)
6	345.747,922 531.413,47	7	345.753,275 531.411,065	5.868
7	345.753,275 531.411,065	8	345.750,889 531.404,517	6.969
8	345.750,889 531.404,517	9	345.757,277 531.399,075	8.392
9	345.757,277 531.399,075	10	345.778,921 531.386,934	24.817
10	345.778,921 531.386,934	1	345.782,254 531.411,942	25.229

** Lungimile segmentelor sunt determinate în planul de proiecție Stereo 70 și sunt rotunjite la 1 milimetru.

*** Distanța dintre puncte este formată din segmente cumulate ce sunt mai mici decât valoarea 1 milimetru.



DATE DESPRE IMOBILUL NR. 7000

Oficiul de Cadastru și Publicitate Imobiliară ALBA
Biroul de Cadastru și Publicitate Imobiliară Campeni

A. Partea I. Descrierea imobilului

TEREN Intravilan

Adresa: Loc. Ciuruleasa, Jud. Alba

Nr. Crt	Nr cadastral Nr. topografic	Suprafața* (mp)	Observații / Referințe
A1		2.549	Sector cadastral:7 Teren imprejmuit; Parte CF 70459 Abrud ,cu nr. top 3076

Construcții

Crt	Nr cadastral Nr. topografic	Adresa	Observații / Referințe
A1.1		Loc. Ciuruleasa, Jud. Alba	Nr. niveluri:1; S. construita la sol:33 mp; S. construita desfasurata:33 mp; Anexă
A1.2		Loc. Ciuruleasa, Jud. Alba	Nr. niveluri:1; S. construita la sol:15 mp; S. construita desfasurata:15 mp; Anexă
A1.3		Loc. Ciuruleasa, Jud. Alba	Nr. niveluri:1; S. construita la sol:15 mp; S. construita desfasurata:15 mp; Anexă

B. Partea II. Proprietari și acte

Inscrieri privitoare la dreptul de proprietate și alte drepturi reale		Referințe
1 / 07/02/2025		
Act Normativ nr. 7, din 13/03/1996 emis de Parlamentul României;		
B1	Intabulare, drept de PROPRIETATE, dobandit prin Lege, cota actuala 1/1 1) NEIDENTIFICAT NEIDENTIFICAT	A1
Act Administrativ nr. 1375 Adeverință, din 18/02/2025 emis de Primăria Comunei Ciuruleasa;		
B2	Se notează posesia faptică în favoarea lui 1) MORAR NICOLAE 2) MORAR RODICA-IRINA	A1
Act Administrativ nr. 1378 Adeverință, din 18/02/2025 emis de Primăria comunei Ciuruleasa;		
B3	Intabulare, drept de PROPRIETATE, dobandit prin Construire, cota actuala 1/1 1) MORAR NICOLAE 2) MORAR RODICA-IRINA	A1.1, A1.2, A1.3

C. Partea III. SARCINI .

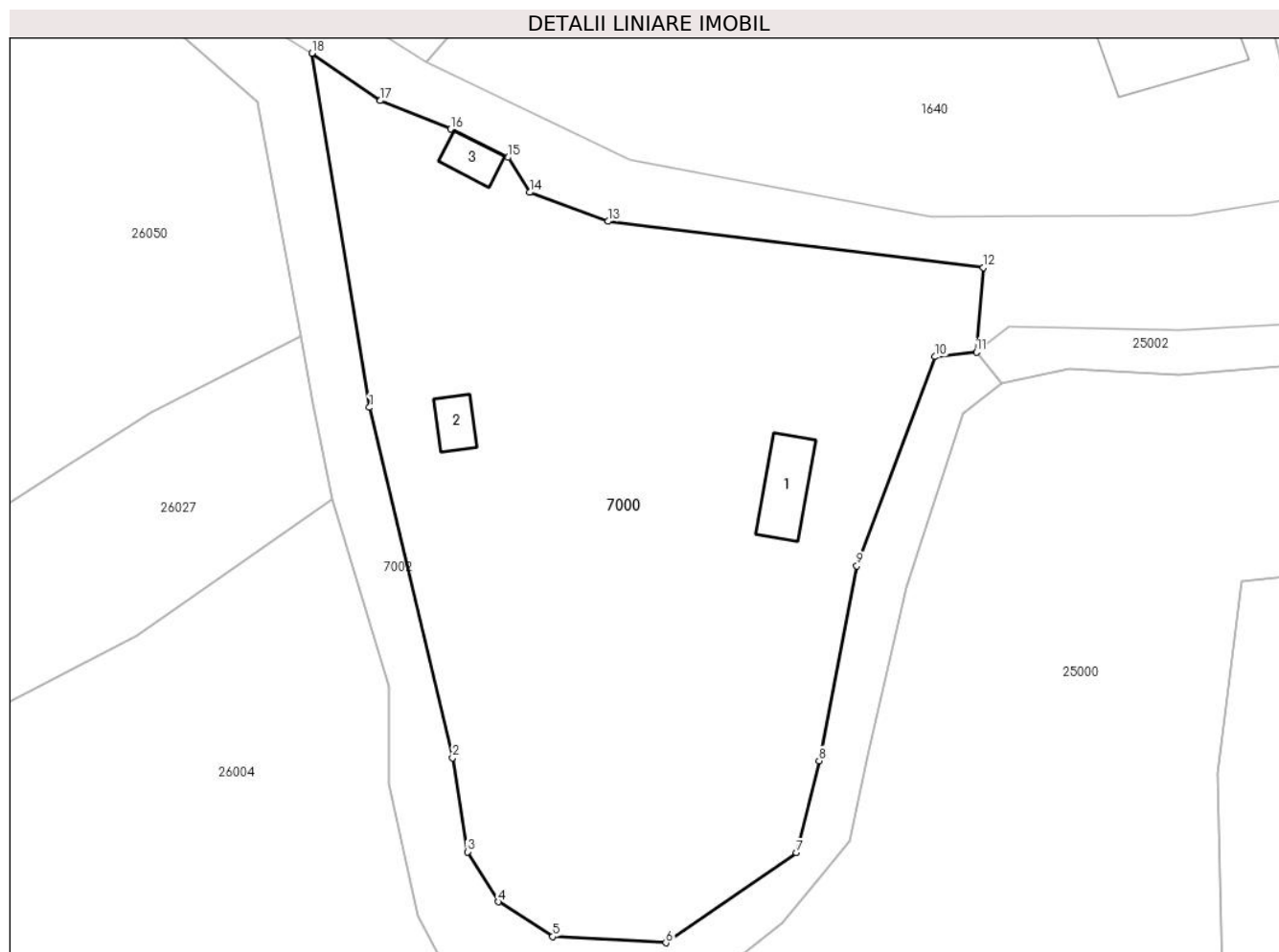
Inscrieri privind dezmembramintele dreptului de proprietate, drepturi reale de garanție și sarcini	Referințe
NU SUNT	

Anexa Nr. 1 La Partea I

Teren

Nr cadastral	Suprafața (mp)*	Observații / Referințe
	2.549	Parte CF 70459 Abrud ,cu nr. top 3076

* Suprafața este determinată în planul de proiecție Stereo 70.



Date referitoare la teren

Crt	Categorie folosință	Intravilan	Suprafața (mp)	Tarla	Parcelă	Nr. topo	Observații / Referințe
1	curți constructii	DA	100	-	-	-	
2	faneata	DA	2.449	-	-	-	

Date referitoare la construcții

Crt	Număr	Destinație construcție	Supraf. (mp)	Situație juridică	Observații / Referințe
A1.1		construcții anexa	33	Cu acte	Nr. niveluri:1; S. construita la sol:33 mp; S. construita desfasurata:33 mp; Anexă
A1.2		construcții anexa	15	Cu acte	Nr. niveluri:1; S. construita la sol:15 mp; S. construita desfasurata:15 mp; Anexă
A1.3		construcții anexa	15	Cu acte	Nr. niveluri:1; S. construita la sol:15 mp; S. construita desfasurata:15 mp; Anexă

Lungime Segmente

1) Valorile lungimilor segmentelor sunt obținute din proiecție în plan.

Punct început	X / Y	Punct sfârșit	X / Y	Lungime segment (** (m)
1	345.616,152 531.389,816	2	345.623,392 531.359,37	31.294

Punct început	X / Y	Punct sfârșit	X / Y	Lungime segment (** (m)
2	345.623,392 531.359,37	3	345.624,676 531.351,19	8.28
3	345.624,676 531.351,19	4	345.627,356 531.346,844	5.106
4	345.627,356 531.346,844	5	345.632,084 531.343,82	5.613
5	345.632,084 531.343,82	6	345.641,947 531.343,29	9.877
6	345.641,947 531.343,29	7	345.653,303 531.351,123	13.796
7	345.653,303 531.351,123	8	345.655,258 531.359,11	8.223
8	345.655,258 531.359,11	9	345.658,548 531.376,035	17.242
9	345.658,548 531.376,035	10	345.665,368 531.394,225	19.426
10	345.665,368 531.394,225	11	345.668,95 531.394,624	3.605
11	345.668,95 531.394,624	12	345.669,564 531.401,973	7.375
12	345.669,564 531.401,973	13	345.636,9 531.405,982	32.909
13	345.636,9 531.405,982	14	345.630,096 531.408,505	7.257
14	345.630,096 531.408,505	15	345.628,208 531.411,542	3.576
15	345.628,208 531.411,542	16	345.623,235 531.414,01	5.552
16	345.623,235 531.414,01	17	345.617,116 531.416,477	6.598
17	345.617,116 531.416,477	18	345.611,148 531.420,598	7.252
18	345.611,148 531.420,598	1	345.616,152 531.389,816	31.186

** Lungimile segmentelor sunt determinate în planul de proiecție Stereo 70 și sunt rotunjite la 1 milimetru.

*** Distanța dintre puncte este formată din segmente cumulate ce sunt mai mici decât valoarea 1 milimetru.

**DATE DESPRE IMOBILUL NR. 7001**

Oficiul de Cadastru și Publicitate Imobiliară ALBA
Biroul de Cadastru și Publicitate Imobiliară Campeni

A. Partea I. Descrierea imobilului

TEREN Intravilan

Adresa: Loc. Ciuruleasa, Jud. Alba

Nr. Crt	Nr cadastral Nr. topografic	Suprafața* (mp)	Observații / Referințe
A1		311	Sector cadastral:7 Teren neimprejmuit; Parte CF 70469 Abrud ,cu nr. top 3076

B. Partea II. Proprietari și acte

Inscrieri privitoare la dreptul de proprietate și alte drepturi reale		Referințe
1 / 07/02/2025		
Act Normativ nr. 7, din 13/03/1996 emis de Parlamentul României;		
B1	Intabulare, drept de PROPRIETATE, dobandit prin Lege, cota actuala 1/1 1) NEIDENTIFICAT NEIDENTIFICAT	A1
Act Administrativ nr. 1375 Adeverință, din 18/02/2025 emis de Primăria Comunei Ciuruleasa;		
B2	Se notează posesia faptică în favoarea lui 1) MORAR RODICA-IRINA 2) MORAR NICOLAE	A1

C. Partea III. SARCINI .

Inscrieri privind dezmembramintele dreptului de proprietate, drepturi reale de garanție și sarcini	Referințe
NU SUNT	

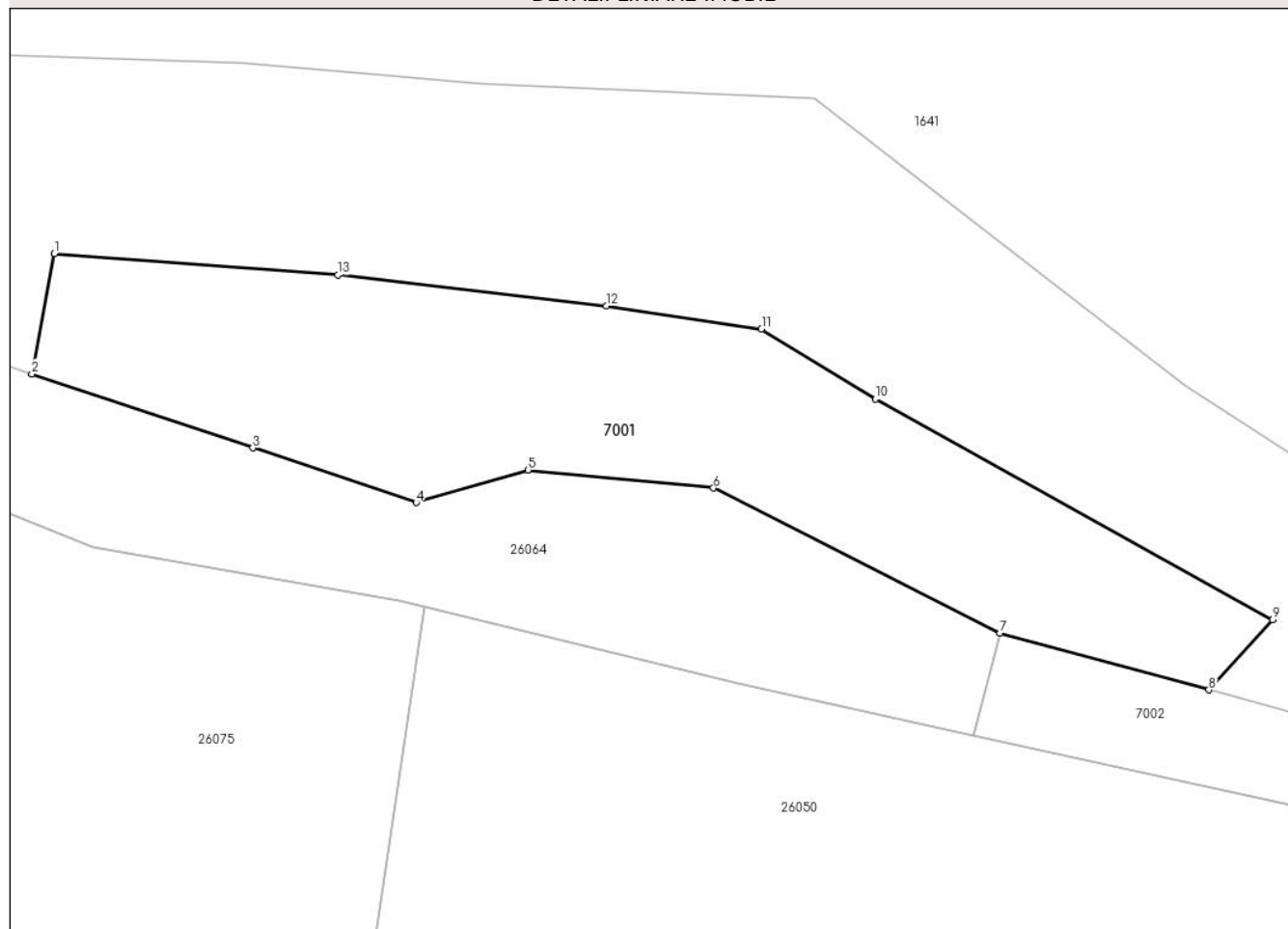
Anexa Nr. 1 La Partea I

Teren

Nr cadastral	Suprafața (mp)*	Observații / Referințe
	311	Parte CF 70469 Abrud ,cu nr. top 3076

* Suprafața este determinată în planul de proiecție Stereo 70.

DETALII LINIARE IMOBIL



Date referitoare la teren

Crt	Categorie folosință	Intravilan	Suprafața (mp)	Tarla	Parcelă	Nr. topo	Observații / Referințe
1	faneata	DA	311	-	-	-	

Lungime Segmente

1) Valorile lungimilor segmentelor sunt obținute din proiecție în plan.

Punct început	X / Y	Punct sfârșit	X / Y	Lungime segment (** (m)
1	345.522,97 531.459,82	2	345.522,08 531.455,065	4.837
2	345.522,08 531.455,065	3	345.530,815 531.452,144	9.21
3	345.530,815 531.452,144	4	345.537,277 531.449,98	6.815
4	345.537,277 531.449,98	5	345.541,687 531.451,272	4.596
5	345.541,687 531.451,272	6	345.549,025 531.450,56	7.372

Punct început	X / Y	Punct sfârșit	X / Y	Lungime segment (** (m)
6	345.549,025 531.450,56	7	345.560,344 531.444,832	12.686
7	345.560,344 531.444,832	8	345.568,61 531.442,583	8.567
8	345.568,61 531.442,583	9	345.571,131 531.445,357	3.749
9	345.571,131 531.445,357	10	345.555,432 531.454,072	17.955
10	345.555,432 531.454,072	11	345.550,925 531.456,831	5.285
11	345.550,925 531.456,831	12	345.544,786 531.457,748	6.207
12	345.544,786 531.457,748	13	345.534,177 531.458,969	10.679
13	345.534,177 531.458,969	1	345.522,97 531.459,82	11.239

** Lungimile segmentelor sunt determinate în planul de proiecție Stereo 70 și sunt rotunjite la 1 milimetru.

*** Distanța dintre puncte este formată din segmente cumulate ce sunt mai mici decât valoarea 1 milimetru.

**DATE DESPRE IMOBILUL NR. 7002**

Oficiul de Cadastru și Publicitate Imobiliară ALBA
Biroul de Cadastru și Publicitate Imobiliară Campeni

A. Partea I. Descrierea imobilului

TEREN Necunoscut

Adresa: Loc. Ciuruleasa, Jud. Alba

Nr. Crt	Nr cadastral Nr. topografic	Suprafața* (mp)	Observații / Referințe
A1		1.004	Sector cadastral:7 Teren neimprejmuit;

B. Partea II. Proprietari și acte

Inscrieri privitoare la dreptul de proprietate și alte drepturi reale		Referințe
1 / 07/02/2025		
Act Normativ nr. 1705, din 28/11/2006 emis de GUVERNUL ROMÂNIEI;		
B1	Intabulare, drept de PROPRIETATE, dobandit prin Lege, cota actuala 1/1 1) STATUL ROMÂN- DOMENIUL PUBLIC, CIF:999999999999	A1
Act Normativ nr. 1705, din 29/11/2006 emis de GUVERNUL ROMÂNIEI;		
B2	Intabulare, drept de ADMINISTRARE, dobandit prin Lege, cota actuala 1/1 1) MINISTERUL MEDIULUI, APELOR SI PADURILOR PRIN ADMINISTRATIA NATIONALA "APELE ROMÂNE", CIF:999999999999	A1

C. Partea III. SARCINI .

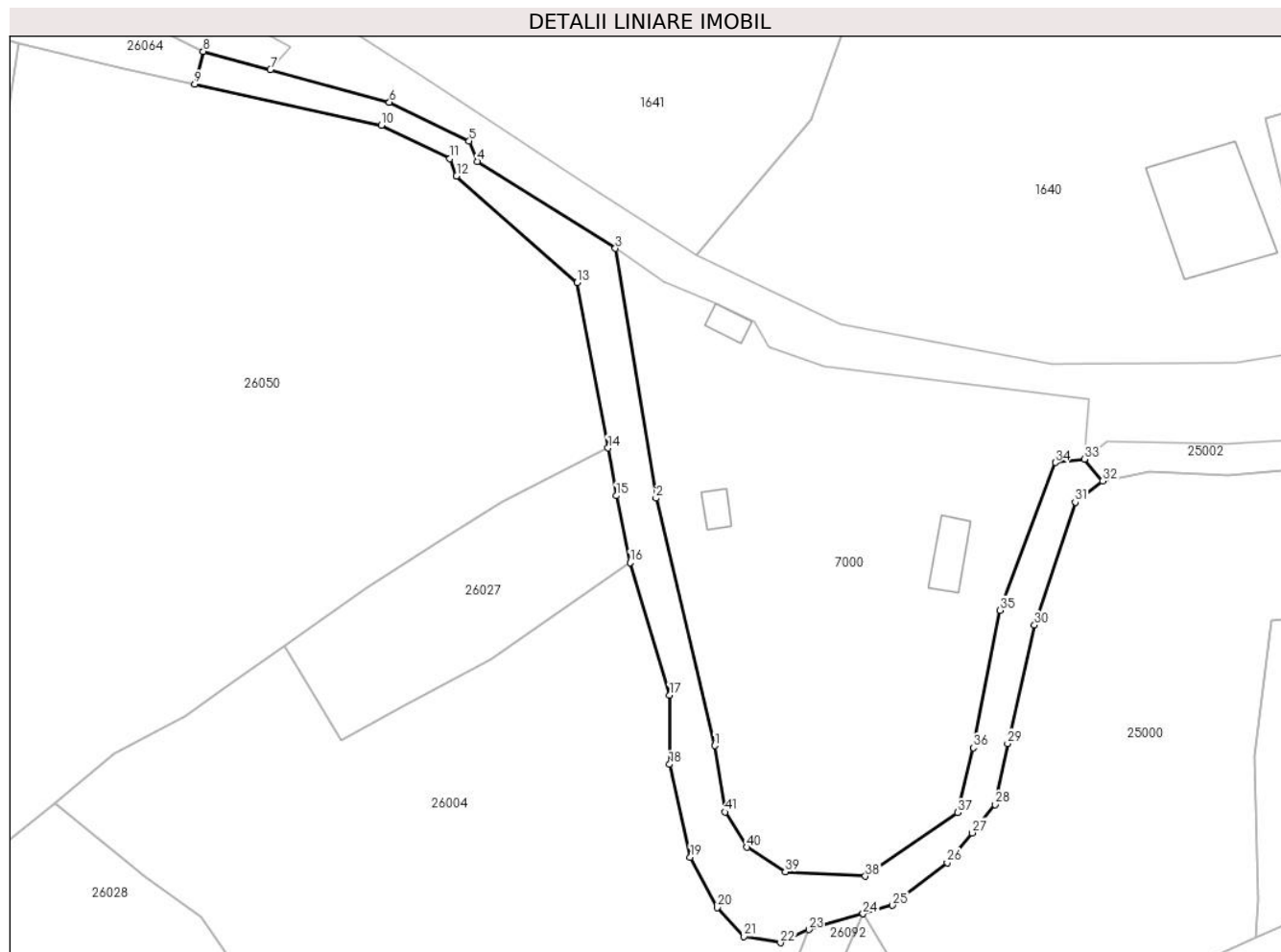
Inscrieri privind dezmembramintele dreptului de proprietate, drepturi reale de garanție și sarcini	Referințe
NU SUNT	

Anexa Nr. 1 La Partea I

Teren

Nr cadastral	Suprafața (mp)*	Observații / Referințe
	1.004	

* Suprafața este determinată în planul de proiecție Stereo 70.



Date referitoare la teren

Crt	Categorie folosință	Intravilan	Suprafața (mp)	Tarla	Parcelă	Nr. topo	Observații / Referințe
1	ape curgătoare	NU	173	-	-	-	
2	ape curgătoare	DA	831	-	-	-	

Lungime Segmente

1) Valorile lungimilor segmentelor sunt obținute din proiecție în plan.

Punct început	X / Y	Punct sfârșit	X / Y	Lungime segment
1	345.623,392 531.359,37	2	345.616,152 531.389,816	31.294
4	345.594,104 531.431,273	5	345.593,129 531.433,812	2.72
7	345.568,61 531.442,583	8	345.560,344 531.444,832	8.567
10	345.582,303 531.435,734	11	345.590,753 531.431,631	9.393
2	345.616,152 531.389,816	3	345.611,148 531.420,598	31.186
5	345.593,129 531.433,812	6	345.583,294 531.438,588	10.932
8	345.560,344 531.444,832	9	345.559,305 531.440,799	4.165
11	345.590,753 531.431,631	12	345.591,567 531.429,511	2.271
3	345.611,148 531.420,598	4	345.594,104 531.431,273	20.111
6	345.583,294 531.438,588	7	345.568,61 531.442,583	15.219
9	345.559,305 531.440,799	10	345.582,303 531.435,734	23.55
12	345.591,567 531.429,511	13	345.606,427 531.416,39	19.823

Punct început	X / Y	Punct sfârșit	X / Y	Lungime segment	Punct început	X / Y	Punct sfârșit	X / Y	Lungime segment	Punct început	X / Y	Punct sfârșit	X / Y	Lungime segment
13	345.606,427 531.416,39	14	345.610,235 531.396,003	20.74	14	345.610,235 531.396,003	15	345.611,259 531.390,138	5.954	15	345.611,259 531.390,138	16	345.612,94 531.381,876	8.431
16	345.612,94 531.381,876	17	345.617,821 531.365,565	17.026	17	345.617,821 531.365,565	18	345.617,821 531.357,061	8.503	18	345.617,821 531.357,061	19	345.620,378 531.345,636	11.708
19	345.620,378 531.345,636	20	345.623,701 531.339,432	7.038	20	345.623,701 531.339,432	21	345.627,011 531.335,894	4.844	21	345.627,011 531.335,894	22	345.631,489 531.335,098	4.549
22	345.631,489 531.335,098	23	345.634,98 531.336,723	3.85	23	345.634,98 531.336,723	24	345.641,673 531.338,662	6.969	24	345.641,673 531.338,662	25	345.645,287 531.339,709	3.763
25	345.645,287 531.339,709	26	345.652,037 531.344,962	8.553	26	345.652,037 531.344,962	27	345.655,137 531.348,628	4.802	27	345.655,137 531.348,628	28	345.657,95 531.352,119	4.482
28	345.657,95 531.352,119	29	345.659,494 531.359,631	7.669	29	345.659,494 531.359,631	30	345.662,815 531.374,206	14.949	30	345.662,815 531.374,206	31	345.667,828 531.389,329	15.932
31	345.667,828 531.389,329	32	345.671,191 531.391,948	4.262	32	345.671,191 531.391,948	33	345.668,95 531.394,624	3.49	33	345.668,95 531.394,624	34	345.665,368 531.394,225	3.605
34	345.665,368 531.394,225	35	345.658,548 531.376,035	19.426	35	345.658,548 531.376,035	36	345.655,258 531.359,11	17.242	36	345.655,258 531.359,11	37	345.653,303 531.351,123	8.223
37	345.653,303 531.351,123	38	345.641,947 531.343,29	13.796	38	345.641,947 531.343,29	39	345.632,084 531.343,82	9.877	39	345.632,084 531.343,82	40	345.627,356 531.346,844	5.613
40	345.627,356 531.346,844	41	345.624,676 531.351,19	5.106	41	345.624,676 531.351,19	1	345.623,392 531.359,37	8.28					

** Lungimile segmentelor sunt determinate în planul de proiecție Stereo 70 și sunt rotunjite la 1 milimetru.

*** Distanța dintre puncte este formată din segmente cumulate ce sunt mai mici decât valoarea 1 milimetru.

**DATE DESPRE IMOBILUL NR. 25000**

Oficiul de Cadastru și Publicitate Imobiliară ALBA
Biroul de Cadastru și Publicitate Imobiliară Campeni

A. Partea I. Descrierea imobilului

TEREN Necunoscut

Adresa: Loc. Ciuruleasa, Jud. Alba

Nr. Crt	Nr cadastral Nr. topografic	Suprafața* (mp)	Observații / Referințe
A1		2.862	Sector cadastral:25 Teren imprejmuit; CF 1501 Abrud Sat, Nr. top. 3070/1/1

B. Partea II. Proprietari și acte

Inscrieri privitoare la dreptul de proprietate și alte drepturi reale		Referințe
1860 / 09/11/1992		
Act Notarial nr. 2226 CONTRACT VANZARE CUMPARARE, din 09/11/1992 emis de Notariatul de Stat Local Campeni;		
B1	Intabulare, drept de PROPRIETATE, dobandit prin Conventie, cota actuala 1/2 1) SIMINA ZENO-EMIL DEFUNCT:Da	A1
B2	Intabulare, drept de PROPRIETATE, dobandit prin Conventie, cota actuala 1/2 1) SIMINA RODICA	A1
1 / 07/02/2025		
Act Administrativ nr. 1392 Adeverință, din 18/02/2025 emis de Primăria Comunei Ciuruleasa;		
B3	Se notează posesia faptică pentru cota de 1/2 a lui Simina Zeno Emil in favoarea lui 1) SIMINA RODICA	A1

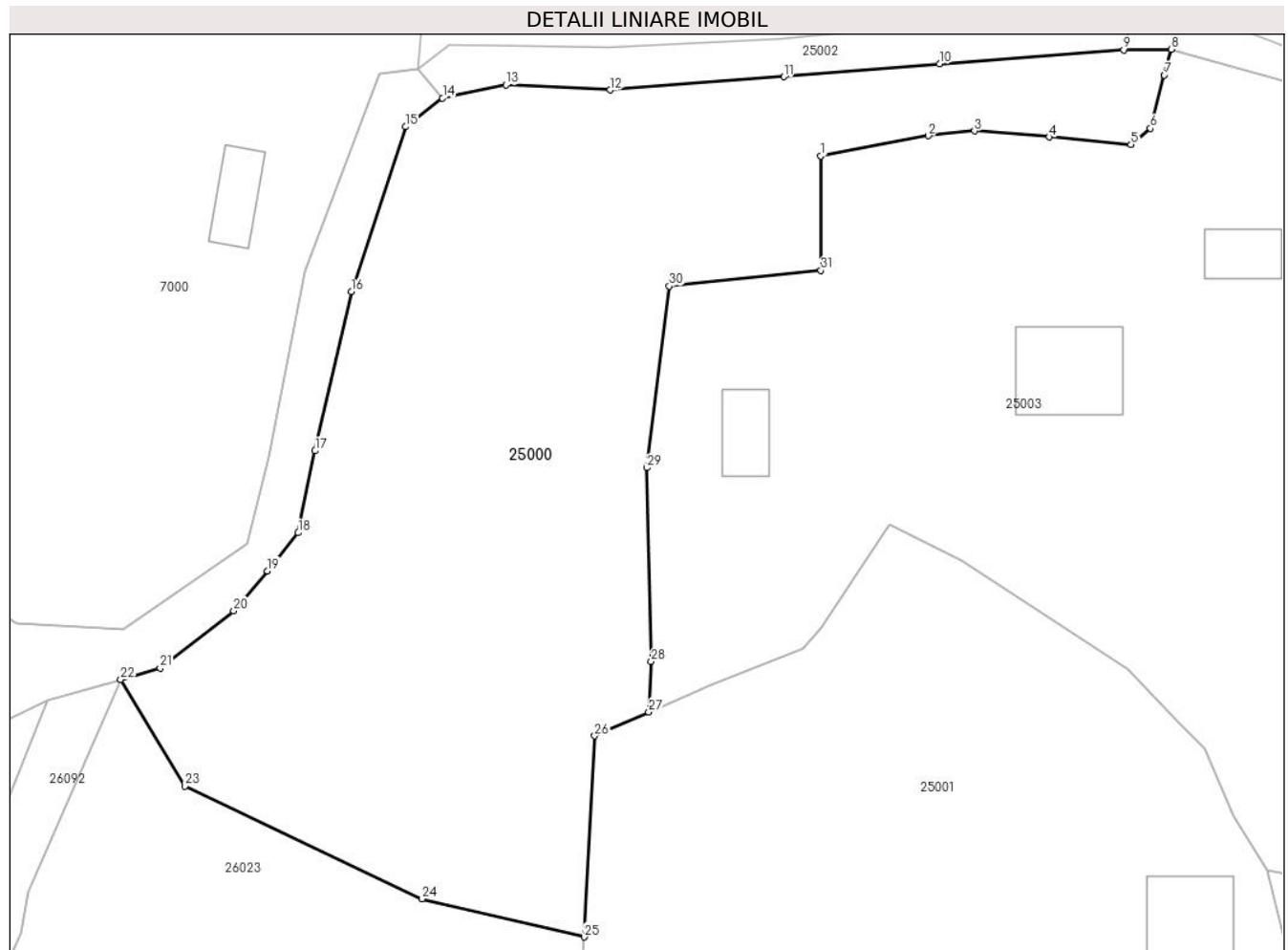
C. Partea III. SARCINI

Inscrieri privind dezmembramintele dreptului de proprietate, drepturi reale de garanție și sarcini		Referințe
/		
Hotarare Judecatoreasca nr. 708 SENTINȚĂ CIVILĂ, din 16/07/1980 emis de JUDECĂTORIA CÂMPENI (Dos. nr. 741/1980);		
C1	Se notează drept de servitute pe traseul A-B1-C din schița de la fila nr. 14 din dosar, cauza, pe o lungime de 140 m si o lațime de 2,5 m in favoarea lui 1) MORAR NICOLAE	A1

Teren

Nr cadastral	Suprafața (mp)*	Observații / Referințe
	2.862	CF 1501 Abrud Sat, Nr. top. 3070/1/1

* Suprafața este determinată în planul de proiecție Stereo 70.



Date referitoare la teren

Crt	Categorie folosință	Intravilan	Suprafața (mp)	Tarla	Parcelă	Nr. topo	Observații / Referințe
1	faneata	NU	799	-	-	-	
2	faneata	DA	2.063	-	-	-	

Lungime Segmente

1) Valorile lungimilor segmentelor sunt obținute din proiecție în plan.

Punct început	X / Y	Punct sfârșit	X / Y	Lungime segment (** (m)
1	345.705,906 531.386,66	2	345.715,778 531.388,492	10.041
3	345.719,99 531.388,936	4	345.726,851 531.388,378	6.884
5	345.734,366 531.387,68	6	345.736,133 531.389,17	2.311
7	345.737,421 531.394,059	8	345.738,037 531.396,419	2.438

Punct început	X / Y	Punct sfârșit	X / Y	Lungime segment (** (m)
2	345.715,778 531.388,492	3	345.719,99 531.388,936	4.235
4	345.726,851 531.388,378	5	345.734,366 531.387,68	7.548
6	345.736,133 531.389,17	7	345.737,421 531.394,059	5.056
8	345.738,037 531.396,419	9	345.733,677 531.396,362	4.36

Punct început	X / Y	Punct sfârșit	X / Y	Lungime segment (** (m))
9	345.733,677 531.396,362	10	345.716,791 531.395,076	16.934
11	345.702,498 531.393,913	12	345.686,576 531.392,682	15.969
13	345.677,007 531.393,149	14	345.671,191 531.391,948	5.939
15	345.667,828 531.389,329	16	345.662,815 531.374,206	15.932
17	345.659,494 531.359,631	18	345.657,95 531.352,119	7.669
19	345.655,137 531.348,628	20	345.652,037 531.344,962	4.802
21	345.645,287 531.339,709	22	345.641,673 531.338,662	3.763
23	345.647,542 531.328,897	24	345.669,319 531.318,565	24.104
25	345.684,192 531.315,082	26	345.685,147 531.333,504	18.447
27	345.690,122 531.335,702	28	345.690,35 531.340,315	4.618
29	345.689,948 531.358,069	30	345.691,996 531.374,72	16.777
31	345.705,906 531.376,145	1	345.705,906 531.386,66	10.514

Punct început	X / Y	Punct sfârșit	X / Y	Lungime segment (** (m))
10	345.716,791 531.395,076	11	345.702,498 531.393,913	14.341
12	345.686,576 531.392,682	13	345.677,007 531.393,149	9.581
14	345.671,191 531.391,948	15	345.667,828 531.389,329	4.262
16	345.662,815 531.374,206	17	345.659,494 531.359,631	14.949
18	345.657,95 531.352,119	19	345.655,137 531.348,628	4.482
20	345.652,037 531.344,962	21	345.645,287 531.339,709	8.553
22	345.641,673 531.338,662	23	345.647,542 531.328,897	11.392
24	345.669,319 531.318,565	25	345.684,192 531.315,082	15.275
26	345.685,147 531.333,504	27	345.690,122 531.335,702	5.438
28	345.690,35 531.340,315	29	345.689,948 531.358,069	17.759
30	345.691,996 531.374,72	31	345.705,906 531.376,145	13.983

** Lungimile segmentelor sunt determinate în planul de proiecție Stereo 70 și sunt rotunjite la 1 milimetru.

*** Distanța dintre puncte este formată din segmente cumulate ce sunt mai mici decât valoarea 1 milimetru.

**DATE DESPRE IMOBILUL NR. 25001**

Oficiul de Cadastru și Publicitate Imobiliară ALBA
Biroul de Cadastru și Publicitate Imobiliară Campeni

A. Partea I. Descrierea imobilului

TEREN Necunoscut

Adresa: Loc. Ciuruleasa, Nr. 94, Jud. Alba

Nr. Crt	Nr cadastral Nr. topografic	Suprafața* (mp)	Observații / Referințe
A1		5.002	Sector cadastral:25 Teren imprejmuit; Parte CF 2960 Abrud Sat, Nr. top. 3070/1/2

Construcții

Crt	Nr cadastral Nr. topografic	Adresa	Observații / Referințe
A1.1		Loc. Ciuruleasa, Nr. 94, Jud. Alba	Nr. niveluri:2; S. construita la sol:72 mp; S. construita desfasurata:126 mp; Casă de locuit, D+P
A1.2		Loc. Ciuruleasa, Nr. 94, Jud. Alba	Nr. niveluri:1; S. construita la sol:9 mp; Anexă
A1.3		Loc. Ciuruleasa, Nr. 94, Jud. Alba	Nr. niveluri:1; S. construita la sol:22 mp; Anexă

B. Partea II. Proprietari și acte

Inscrieri privitoare la dreptul de proprietate și alte drepturi reale		Referințe
1 / 07/02/2025		
Act Normativ nr. 7, din 13/03/1996 emis de Parlamentul României (lege);		
B1	Intabulare, drept de PROPRIETATE, dobandit prin Lege, cota actuala 1/1 1) NEIDENTIFICAT NEIDENTIFICAT	A1
Act Administrativ nr. 1379 Adeverință, din 18/02/2025 emis de Primăria Comunei Ciuruleasa;		
B2	Se notează posesia faptică în favoarea lui 1) MORAR NICOLAE 2) MORAR EUGENIA	A1
Act Administrativ nr. 1380 Adeverință, din 18/02/2025 emis de Primăria Comunei Ciuruleasa;		
B3	Intabulare, drept de PROPRIETATE, dobandit prin Construire, cota actuala 1/1 1) MORAR NICOLAE 2) MORAR EUGENIA	A1.1, A1.2, A1.3

C. Partea III. SARCINI .

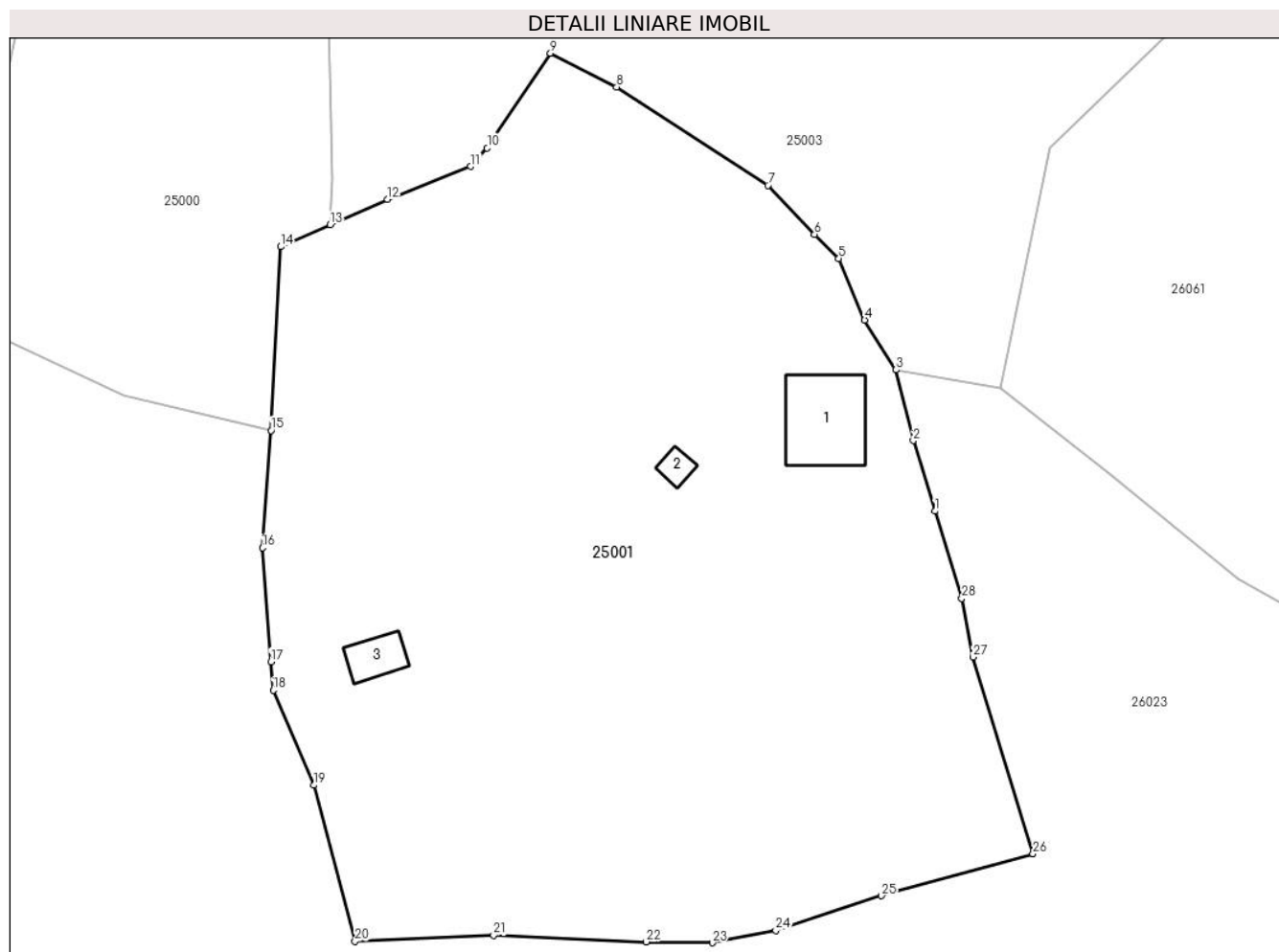
Inscrieri privind dezmembramintele dreptului de proprietate, drepturi reale de garanție și sarcini	Referințe
NU SUNT	

Anexa Nr. 1 La Partea I

Teren

Nr cadastral	Suprafața (mp)*	Observații / Referințe
	5.002	Parte CF 2960 Abrud Sat, Nr. top. 3070/1/2

* Suprafața este determinată în planul de proiecție Stereo 70.



Date referitoare la teren

Crt	Categorie folosință	Intravilan	Suprafața (mp)	Tarla	Parcelă	Nr. topo	Observații / Referințe
1	curti constructii	DA	150	-	-	-	
2	faneata	DA	348	-	-	-	
3	faneata	NU	4.504	-	-	-	

Date referitoare la construcții

Crt	Număr	Destinație construcție	Supraf. (mp)	Situație juridică	Observații / Referințe
A1.1		construcții de locuințe	72	Cu acte	Nr. niveluri:2; S. construita la sol:72 mp; S. construita desfasurata:126 mp; Casă de locuit, D+P
A1.2		construcții anexa	9	Cu acte	Nr. niveluri:1; S. construita la sol:9 mp; Anexă
A1.3		construcții anexa	22	Cu acte	Nr. niveluri:1; S. construita la sol:22 mp; Anexă

Lungime Segmente

1) Valorile lungimilor segmentelor sunt obținute din proiecție în plan.

Punct început	X / Y	Punct sfârșit	X / Y	Lungime segment (** (m)	Punct început	X / Y	Punct sfârșit	X / Y	Lungime segment (** (m)
---------------	-------	---------------	-------	-------------------------	---------------	-------	---------------	-------	-------------------------

Punct început	X / Y	Punct sfârșit	X / Y	Lungime segment (** (m)
1	345.750,817 531.306,983	2	345.748,635 531.314,059	7.405
3	345.746,912 531.321,165	4	345.743,755 531.326,156	5.906
5	345.741,146 531.332,34	6	345.738,722 531.334,736	3.408
7	345.734,043 531.339,652	8	345.718,859 531.349,514	18.106
9	345.712,215 531.352,911	10	345.705,864 531.343,413	11.426
11	345.704,215 531.341,55	12	345.695,88 531.338,246	8.966
13	345.690,122 531.335,702	14	345.685,147 531.333,504	5.438
15	345.684,192 531.315,082	16	345.683,3 531.303,308	11.807
17	345.684,158 531.291,892	18	345.684,394 531.289,02	2.882
19	345.688,461 531.279,496	20	345.692,607 531.263,825	16.21
21	345.706,518 531.264,43	22	345.721,799 531.263,788	15.295
23	345.728,458 531.263,698	24	345.734,834 531.264,914	6.491
25	345.745,434 531.268,413	26	345.760,654 531.272,616	15.79
27	345.754,622 531.292,352	28	345.753,511 531.298,246	5.998

Punct început	X / Y	Punct sfârșit	X / Y	Lungime segment (** (m)
2	345.748,635 531.314,059	3	345.746,912 531.321,165	7.312
4	345.743,755 531.326,156	5	345.741,146 531.332,34	6.711
6	345.738,722 531.334,736	7	345.734,043 531.339,652	6.787
8	345.718,859 531.349,514	9	345.712,215 531.352,911	7.461
10	345.705,864 531.343,413	11	345.704,215 531.341,55	2.488
12	345.695,88 531.338,246	13	345.690,122 531.335,702	6.295
14	345.685,147 531.333,504	15	345.684,192 531.315,082	18.447
16	345.683,3 531.303,308	17	345.684,158 531.291,892	11.448
18	345.684,394 531.289,02	19	345.688,461 531.279,496	10.356
20	345.692,607 531.263,825	21	345.706,518 531.264,43	13.924
22	345.721,799 531.263,788	23	345.728,458 531.263,698	6.659
24	345.734,834 531.264,914	25	345.745,434 531.268,413	11.163
26	345.760,654 531.272,616	27	345.754,622 531.292,352	20.637
28	345.753,511 531.298,246	1	345.750,817 531.306,983	9.143

** Lungimile segmentelor sunt determinate în planul de proiecție Stereo 70 și sunt rotunjite la 1 milimetru.

*** Distanța dintre puncte este formată din segmente cumulate ce sunt mai mici decât valoarea 1 milimetru.

**DATE DESPRE IMOBILUL NR. 25002**

Oficiul de Cadastru și Publicitate Imobiliară ALBA
Biroul de Cadastru și Publicitate Imobiliară Campeni

A. Partea I. Descrierea imobilului

TEREN Intravilan

Adresa: Loc. Ciuruleasa, Jud. Alba

Nr. Crt	Nr cadastral Nr. topografic	Suprafața* (mp)	Observații / Referințe
A1		425	Sector cadastral:25 Teren neimpregmuit;

B. Partea II. Proprietari și acte

Inscrieri privitoare la dreptul de proprietate și alte drepturi reale		Referințe
1 / 07/02/2025		
Act Normativ nr. 1705, din 29/11/2006 emis de GUVERNUL ROMÂNIEI;		
B1	Intabulare, drept de PROPRIETATE, dobandit prin Lege, cota actuala 1/1 1) STATUL ROMÂN- DOMENIUL PUBLIC , CIF:999999999999	A1
Act Normativ nr. 1705, din 29/11/2006 emis de GUVERNUL ROMÂNIEI;		
B2	Intabulare, drept de ADMINISTRARE, dobandit prin Lege, cota actuala 1/1 1) MINISTERUL APELOR SI PADURILOR PRIN ADMINISTRATIA NATIONALA "APELE ROMÂNE" , CIF: 9999999999999	A1

C. Partea III. SARCINI .

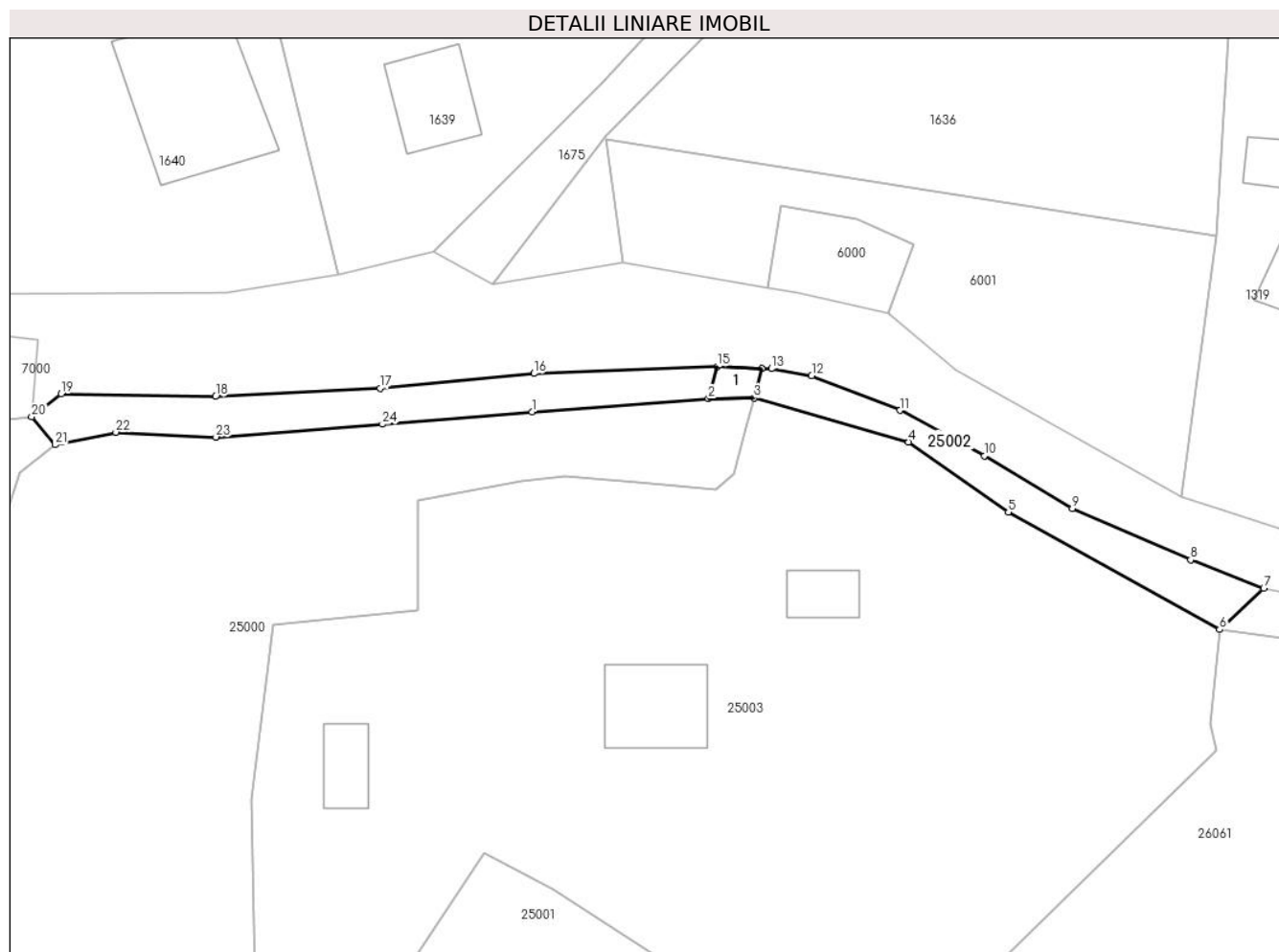
Inscrieri privind dezmembramintele dreptului de proprietate, drepturi reale de garanție și sarcini	Referințe
NU SUNT	

Anexa Nr. 1 La Partea I

Teren

Nr cadastral	Suprafața (mp)*	Observații / Referințe
	425	

* Suprafața este determinată în planul de proiecție Stereo 70.



Date referitoare la teren

Crt	Categorie folosință	Intra vilan	Suprafața (mp)	Tarla	Parcelă	Nr. topo	Observații / Referințe
1	curți constructii	DA	13	-	-	-	
2	ape curgatoare	DA	412	-	-	-	

Date referitoare la construcții

Crt	Număr	Destinație construcție	Supraf. (mp)	Situație juridică	Observații / Referințe
A1.1		construcții industriale și edilitare	13	Fara acte	Nr. niveluri:1; S. construita la sol:13 mp; Podeț

Lungime Segmente

1) Valorile lungimilor segmentelor sunt obținute din proiecție în plan.

Punct început	X / Y	Punct sfârșit	X / Y	Lungime segment (** (m)
1	345.716,791 531.395,076	2	345.733,677 531.396,362	16.934
3	345.738,037 531.396,419	4	345.752,804 531.392,21	15.355

Punct început	X / Y	Punct sfârșit	X / Y	Lungime segment (** (m)
2	345.733,677 531.396,362	3	345.738,037 531.396,419	4.36
4	345.752,804 531.392,21	5	345.762,35 531.385,509	11.664

Punct început	X / Y	Punct sfârșit	X / Y	Lungime segment (** (m)
5	345.762,35 531.385,509	6	345.782,555 531.374,289	23.111
7	345.786,774 531.378,248	8	345.779,776 531.380,962	7.506
9	345.768,484 531.385,88	10	345.760,061 531.390,891	9.801
11	345.751,99 531.395,237	12	345.743,546 531.398,552	9.071
13	345.739,699 531.399,215	14	345.738,778 531.399,258	0.922
15	345.734,505 531.399,438	16	345.716,986 531.398,755	17.533
17	345.702,28 531.397,355	18	345.686,526 531.396,56	15.774
19	345.671,791 531.396,806	20	345.668,95 531.394,624	3.581
21	345.671,191 531.391,948	22	345.677,007 531.393,149	5.939
23	345.686,576 531.392,682	24	345.702,498 531.393,913	15.969

Punct început	X / Y	Punct sfârșit	X / Y	Lungime segment (** (m)
6	345.782,555 531.374,289	7	345.786,774 531.378,248	5.786
8	345.779,776 531.380,962	9	345.768,484 531.385,88	12.316
10	345.760,061 531.390,891	11	345.751,99 531.395,237	9.166
12	345.743,546 531.398,552	13	345.739,699 531.399,215	3.904
14	345.738,778 531.399,258	15	345.734,505 531.399,438	4.276
16	345.716,986 531.398,755	17	345.702,28 531.397,355	14.772
18	345.686,526 531.396,56	19	345.671,791 531.396,806	14.737
20	345.668,95 531.394,624	21	345.671,191 531.391,948	3.49
22	345.677,007 531.393,149	23	345.686,576 531.392,682	9.581
24	345.702,498 531.393,913	1	345.716,791 531.395,076	14.341

** Lungimile segmentelor sunt determinate în planul de proiecție Stereo 70 și sunt rotunjite la 1 milimetru.

*** Distanța dintre puncte este formată din segmente cumulate ce sunt mai mici decât valoarea 1 milimetru.

**DATE DESPRE IMOBILUL NR. 25003**

Oficiul de Cadastru și Publicitate Imobiliară ALBA
Biroul de Cadastru și Publicitate Imobiliară Campeni

A. Partea I. Descrierea imobilului

TEREN Necunoscut

Adresa: Loc. Ciuruleasa, Jud. Alba

Nr. Crt	Nr cadastral Nr. topografic	Suprafața* (mp)	Observații / Referințe
A1		4.078	Sector cadastral:25 Teren imprejmuit; CF 2960 Abrud Sat, Nr. top. 3070/1/2

Construcții

Crt	Nr cadastral Nr. topografic	Adresa	Observații / Referințe
A1.1		Loc. Ciuruleasa, Jud. Alba	Nr. niveluri:2; S. construita la sol:78 mp; S. construita desfasurata:104 mp; Casă de locuit, D+P
A1.2		Loc. Ciuruleasa, Jud. Alba	Nr. niveluri:1; S. construita la sol:32 mp; Anexă
A1.3		Loc. Ciuruleasa, Jud. Alba	Nr. niveluri:1; S. construita la sol:34 mp; Anexă

B. Partea II. Proprietari și acte

Inscrieri privitoare la dreptul de proprietate și alte drepturi reale		Referințe
1 / 07/02/2025		
Act Normativ nr. 7, din 13/03/1996 emis de Parlamentul României (lege);		
B1	Intabulare, drept de PROPRIETATE, dobandit prin Lege, cota actuala 1/1 1) NEIDENTIFICAT NEIDENTIFICAT	A1
Act Administrativ nr. 1383 Adeverință, din 18/02/2025 emis de Primăria Comunei Ciuruleasa;		
B2	Se notează posesia faptică în favoarea lui 1) MORAR RODICA-IRINA	A1
Act Administrativ nr. 1384 Adeverință, din 18/02/2025 emis de Primăria Comunei Ciuruleasa;		
B3	Intabulare, drept de PROPRIETATE, dobandit prin Construire, cota actuala 1/1 1) MORAR RODICA-IRINA	A1.1, A1.2, A1.3

C. Partea III. SARCINI .

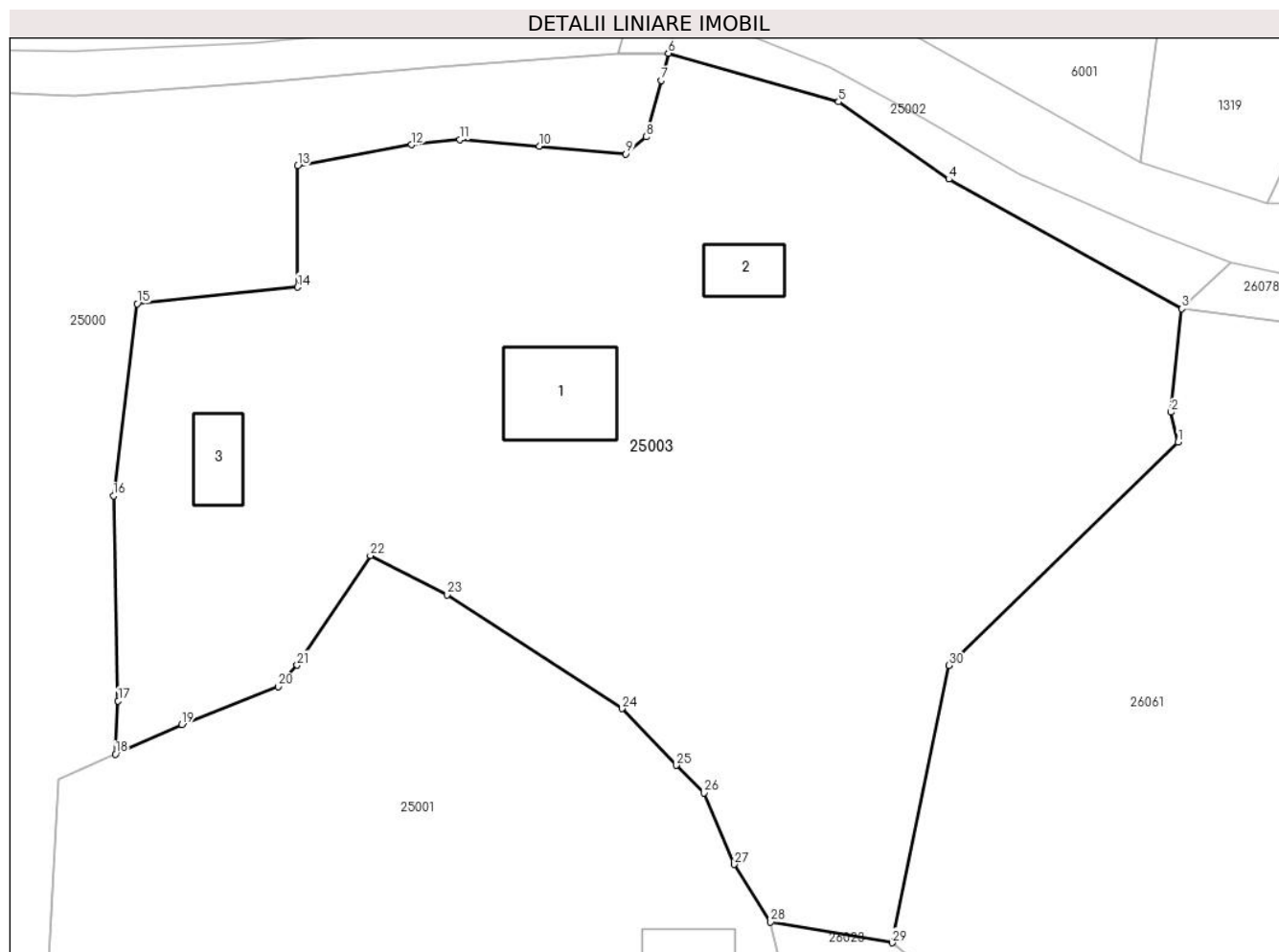
Inscrieri privind dezmembramintele dreptului de proprietate, drepturi reale de garanție și sarcini	Referințe
NU SUNT	

Anexa Nr. 1 La Partea I

Teren

Nr cadastral	Suprafața (mp)*	Observații / Referințe
	4.078	CF 2960 Abrud Sat, Nr. top. 3070/1/2

* Suprafața este determinată în planul de proiecție Stereo 70.



Date referitoare la teren

Crt	Categorie folosință	Intravilan	Suprafața (mp)	Tarla	Parcelă	Nr. topo	Observații / Referințe
1	curti constructii	DA	200	-	-	-	
2	faneata	NU	73	-	-	-	
3	faneata	DA	3.805	-	-	-	

Date referitoare la construcții

Crt	Număr	Destinație construcție	Supraf. (mp)	Situație juridică	Observații / Referințe
A1.1		construcții de locuințe	78	Cu acte	Nr. niveluri:2; S. construita la sol:78 mp; S. construita desfasurata:104 mp; Casă de locuit, D+P
A1.2		construcții anexa	32	Cu acte	Nr. niveluri:1; S. construita la sol:32 mp; Anexă
A1.3		construcții anexa	34	Cu acte	Nr. niveluri:1; S. construita la sol:34 mp; Anexă

Lungime Segmente

1) Valorile lungimilor segmentelor sunt obținute din proiecție în plan.

Punct început	X / Y	Punct sfârșit	X / Y	Lungime segment (** (m)	Punct început	X / Y	Punct sfârșit	X / Y	Lungime segment (** (m)
---------------	-------	---------------	-------	-------------------------	---------------	-------	---------------	-------	-------------------------

Punct început	X / Y	Punct sfârșit	X / Y	Lungime segment (** (m)
1	345.782,232 531.362,731	2	345.781,625 531.365,326	2.665
3	345.782,555 531.374,289	4	345.762,35 531.385,509	23.111
5	345.752,804 531.392,21	6	345.738,037 531.396,419	15.355
7	345.737,421 531.394,059	8	345.736,133 531.389,17	5.056
9	345.734,366 531.387,68	10	345.726,851 531.388,378	7.548
11	345.719,99 531.388,936	12	345.715,778 531.388,492	4.235
13	345.705,906 531.386,66	14	345.705,906 531.376,145	10.514
15	345.691,996 531.374,72	16	345.689,948 531.358,069	16.777
17	345.690,35 531.340,315	18	345.690,122 531.335,702	4.618
19	345.695,88 531.338,246	20	345.704,215 531.341,55	8.966
21	345.705,864 531.343,413	22	345.712,215 531.352,911	11.426
23	345.718,859 531.349,514	24	345.734,043 531.339,652	18.106
25	345.738,722 531.334,736	26	345.741,146 531.332,34	3.408
27	345.743,755 531.326,156	28	345.746,912 531.321,165	5.906
29	345.757,441 531.319,366	30	345.762,375 531.343,394	24.529

Punct început	X / Y	Punct sfârșit	X / Y	Lungime segment (** (m)
2	345.781,625 531.365,326	3	345.782,555 531.374,289	9.011
4	345.762,35 531.385,509	5	345.752,804 531.392,21	11.664
6	345.738,037 531.396,419	7	345.737,421 531.394,059	2.438
8	345.736,133 531.389,17	9	345.734,366 531.387,68	2.311
10	345.726,851 531.388,378	11	345.719,99 531.388,936	6.884
12	345.715,778 531.388,492	13	345.705,906 531.386,66	10.041
14	345.705,906 531.376,145	15	345.691,996 531.374,72	13.983
16	345.689,948 531.358,069	17	345.690,35 531.340,315	17.759
18	345.690,122 531.335,702	19	345.695,88 531.338,246	6.295
20	345.704,215 531.341,55	21	345.705,864 531.343,413	2.488
22	345.712,215 531.352,911	23	345.718,859 531.349,514	7.461
24	345.734,043 531.339,652	25	345.738,722 531.334,736	6.787
26	345.741,146 531.332,34	27	345.743,755 531.326,156	6.711
28	345.746,912 531.321,165	29	345.757,441 531.319,366	10.682
30	345.762,375 531.343,394	1	345.782,232 531.362,731	27.717

** Lungimile segmentelor sunt determinate în planul de proiecție Stereo 70 și sunt rotunjite la 1 milimetru.

*** Distanța dintre puncte este formată din segmente cumulate ce sunt mai mici decât valoarea 1 milimetru.

**DATE DESPRE IMOBILUL NR. 29000**

Oficiul de Cadastru și Publicitate Imobiliară ALBA
Biroul de Cadastru și Publicitate Imobiliară Campeni

A. Partea I. Descrierea imobilului

TEREN Extravilan

Adresa: Jud. Alba

Nr. Crt	Nr cadastral Nr. topografic	Suprafața* (mp)	Observații / Referințe
A1		14.615	Sector cadastral:29 Teren neimpregmuit;

B. Partea II. Proprietari și acte

Inscrieri privitoare la dreptul de proprietate și alte drepturi reale		Referințe
1 / 13/02/2025		
Act Normativ nr. 7, din 13/03/1996 emis de PARLAMENTUL ROMÂNIEI;		
B1	Intabulare, drept de PROPRIETATE, dobândit prin Lege, cota actuala 1/1 1) NEIDENTIFICAT NEIDENTIFICAT	A1
Act Administrativ nr. 1408, din 18/02/2025 emis de Primaria Comuna Ciuruleasa (Adeverinta);		
B2	Se notează posesia faptică în favoarea lui 1) VÂRTEI CLAUDIU-RADU	A1

C. Partea III. SARCINI .

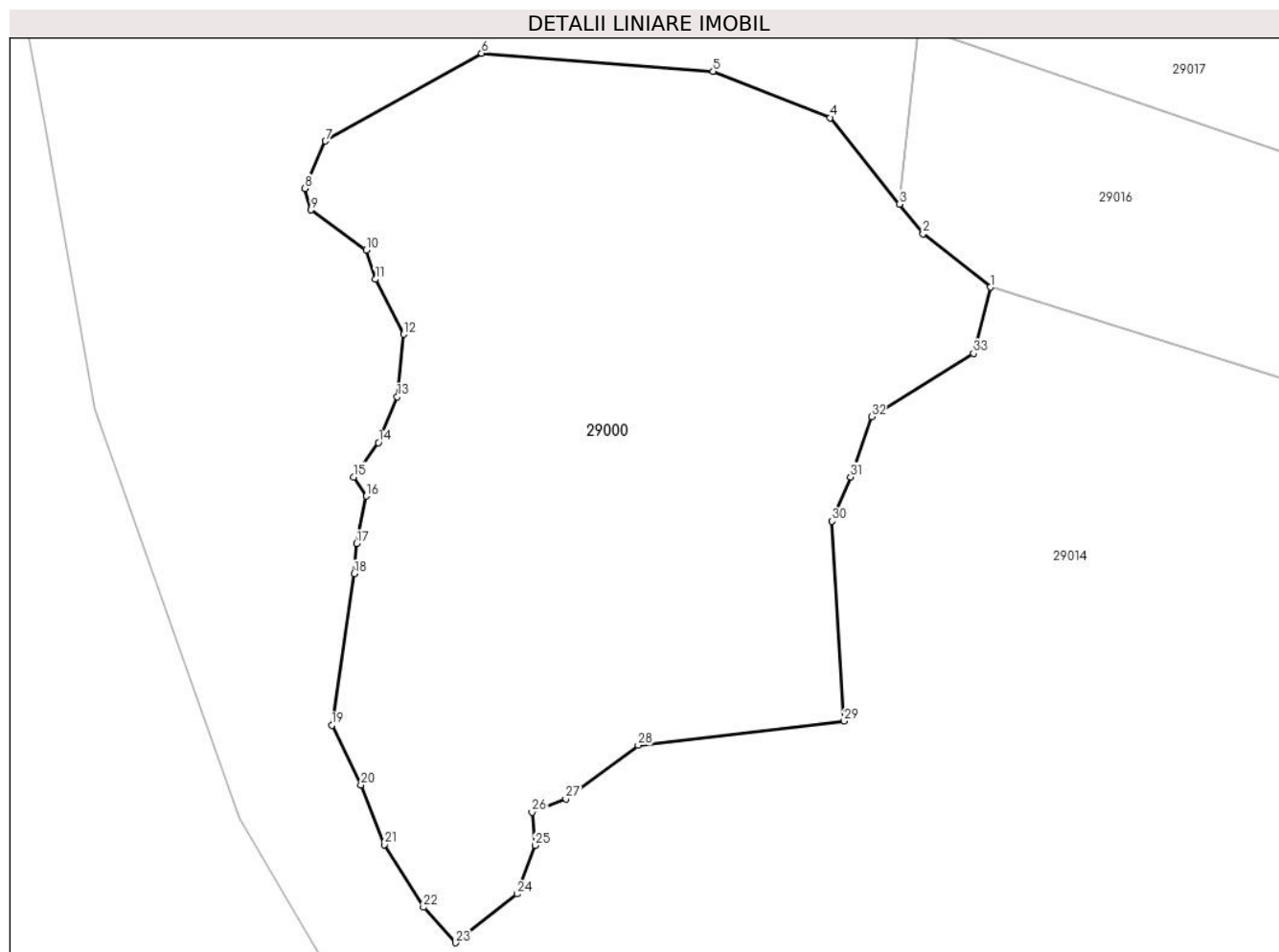
Inscrieri privind dezmembramintele dreptului de proprietate, drepturi reale de garanție și sarcini	Referințe
NU SUNT	

Anexa Nr. 1 La Partea I

Teren

Nr cadastral	Suprafața (mp)*	Observații / Referințe
	14.615	

* Suprafața este determinată în planul de proiecție Stereo 70.



Date referitoare la teren

Crt	Categorie folosință	Intravilan	Suprafața (mp)	Tarla	Parcelă	Nr. topo	Observații / Referințe
1	faneata	NU	14.615	-	-	-	

Lungime Segmente

1) Valorile lungimilor segmentelor sunt obținute din proiecție în plan.

Punct început	X / Y	Punct sfârșit	X / Y	Lungime segment (** (m)
1	342.710,956 529.516,264	2	342.697,686 529.526,806	16.948
3	342.693,027 529.532,642	4	342.679,389 529.549,726	21.859
5	342.656,242 529.558,868	6	342.610,523 529.562,436	45.858
7	342.579,713 529.545,102	8	342.575,699 529.535,783	10.147
9	342.576,872 529.531,522	10	342.587,757 529.523,624	13.448

Punct început	X / Y	Punct sfârșit	X / Y	Lungime segment (** (m)
2	342.697,686 529.526,806	3	342.693,027 529.532,642	7.468
4	342.679,389 529.549,726	5	342.656,242 529.558,868	24.887
6	342.610,523 529.562,436	7	342.579,713 529.545,102	35.351
8	342.575,699 529.535,783	9	342.576,872 529.531,522	4.42
10	342.587,757 529.523,624	11	342.589,573 529.517,846	6.057

Punct început	X / Y	Punct sfârșit	X / Y	Lungime segment (** (m)
11	342.589,573 529.517,846	12	342.595,159 529.506,987	12.211
13	342.593,868 529.494,664	14	342.590,162 529.485,598	9.795
15	342.585,241 529.478,838	16	342.587,735 529.475,086	4.506
17	342.585,864 529.465,702	18	342.585,372 529.459,737	5.986
19	342.580,956 529.429,849	20	342.586,723 529.418,081	13.106
21	342.591,316 529.406,305	22	342.599,071 529.393,95	14.588
23	342.605,374 529.386,947	24	342.617,57 529.396,568	15.534
25	342.621,098 529.406,147	26	342.620,505 529.412,709	6.588
27	342.627,171 529.415,303	28	342.641,444 529.425,903	17.779
29	342.682,119 529.430,7	30	342.679,726 529.470,135	39.508
31	342.683,369 529.478,851	32	342.687,508 529.490,764	12.611
33	342.707,666 529.503,23	1	342.710,956 529.516,264	13.442

Punct început	X / Y	Punct sfârșit	X / Y	Lungime segment (** (m)
12	342.595,159 529.506,987	13	342.593,868 529.494,664	12.39
14	342.590,162 529.485,598	15	342.585,241 529.478,838	8.361
16	342.587,735 529.475,086	17	342.585,864 529.465,702	9.569
18	342.585,372 529.459,737	19	342.580,956 529.429,849	30.212
20	342.586,723 529.418,081	21	342.591,316 529.406,305	12.639
22	342.599,071 529.393,95	23	342.605,374 529.386,947	9.422
24	342.617,57 529.396,568	25	342.621,098 529.406,147	10.209
26	342.620,505 529.412,709	27	342.627,171 529.415,303	7.153
28	342.641,444 529.425,903	29	342.682,119 529.430,7	40.956
30	342.679,726 529.470,135	31	342.683,369 529.478,851	9.447
32	342.687,508 529.490,764	33	342.707,666 529.503,23	23.702

** Lungimile segmentelor sunt determinate în planul de proiecție Stereo 70 și sunt rotunjite la 1 milimetru.

*** Distanța dintre puncte este formată din segmente cumulate ce sunt mai mici decât valoarea 1 milimetru.

**DATE DESPRE IMOBILUL NR. 29001**

Oficiul de Cadastru și Publicitate Imobiliară ALBA
Biroul de Cadastru și Publicitate Imobiliară Campeni

A. Partea I. Descrierea imobilului

TEREN Extravilan

Adresa: Jud. Alba

Nr. Crt	Nr cadastral Nr. topografic	Suprafața* (mp)	Observații / Referințe
A1	70894	5.000	Sector cadastral:29 Teren neimprijmuit; Imobil inregistrat in planul cadastral fara localizare certa datorita lipsei planului parcelar

B. Partea II. Proprietari și acte

Inscrieri privitoare la dreptul de proprietate și alte drepturi reale	Referințe	
20229 / 05/11/2021		
Act Administrativ nr. 1766/188, din 06/07/1995 emis de CJPSDPAT ALBA (inscris sub semnatura privata nr PLAN_INCADRA_TARLA din 04.11.2021, emis de GHIBU CORNEL-CRISTIAN;inscris sub semnatura privata nr PIT-COMPLETARE din 16.11.2021, emis de GHIBU CORNEL-CRISTIAN;inscris sub semnatura privata nr ANEXA 1.35 din 04.11.2021, emis de GHIBU CORNEL-CRISTIAN;inscris sub semnatura privata nr ANEXA 1.32 din 04.11.2021, emis de GHIBU CORNEL-CRISTIAN;act administrativ nr 5879 din 08.10.2021, emis de PRIMARIA CIURULEASA;act administrativ nr CI din 04.11.2021, emis de SPCLEP ABRUD;inscris sub semnatura privata nr CALCUL_ANALITIC din 04.11.2021, emis de GHIBU CORNEL-CRISTIAN;inscris sub semnatura privata nr ANEXA 1.31 din 04.11.2021, emis de GHIBU CORNEL-CRISTIAN;inscris sub semnatura privata nr ANEXA_1.29 din 04.11.2021, emis de GHIBU CORNEL-CRISTIAN;inscris sub semnatura privata nr ANEXA_1.33 din 04.11.2021, emis de GHIBU CORNEL-CRISTIAN);		
B1	- imobilul de sub A1 se identifica cu UP III , UA 92/A/1 , din TP 1766/188/1995.	A1
B2	Intabulare, drept de PROPRIETATE, dobandit prin Reconstituire, cota actuala 1/1 1) ONICIU TRAIAN 2) ONICIU GHEORGHE	A1
5242 / 19/04/2022		
Act Notarial nr. 285, din 18/04/2022 emis de Marcu Vladimir Ion (registrul cadastral al proprietarilor nr 5026 din 13.04.2022, emis de BCPI CAMPENI);		
B3	- Se noteaza promisiunea bilaterala de vanzare-cumparare aut. nr. 285/2022 incheiata intre Oniciu Traian in calitate de promitent vanzator si Sajgo Ștefan si sotia Sajgo Crinuța Felicia in calitate de promitenti cumparatori , cu incheierea sub forma autentica al contractului de vanzare-cumparare la data de 18.04.2027 .	A1

C. Partea III. SARCINI .

Inscrieri privind dezmembramintele dreptului de proprietate, drepturi reale de garanție și sarcini	Referințe
NU SUNT	

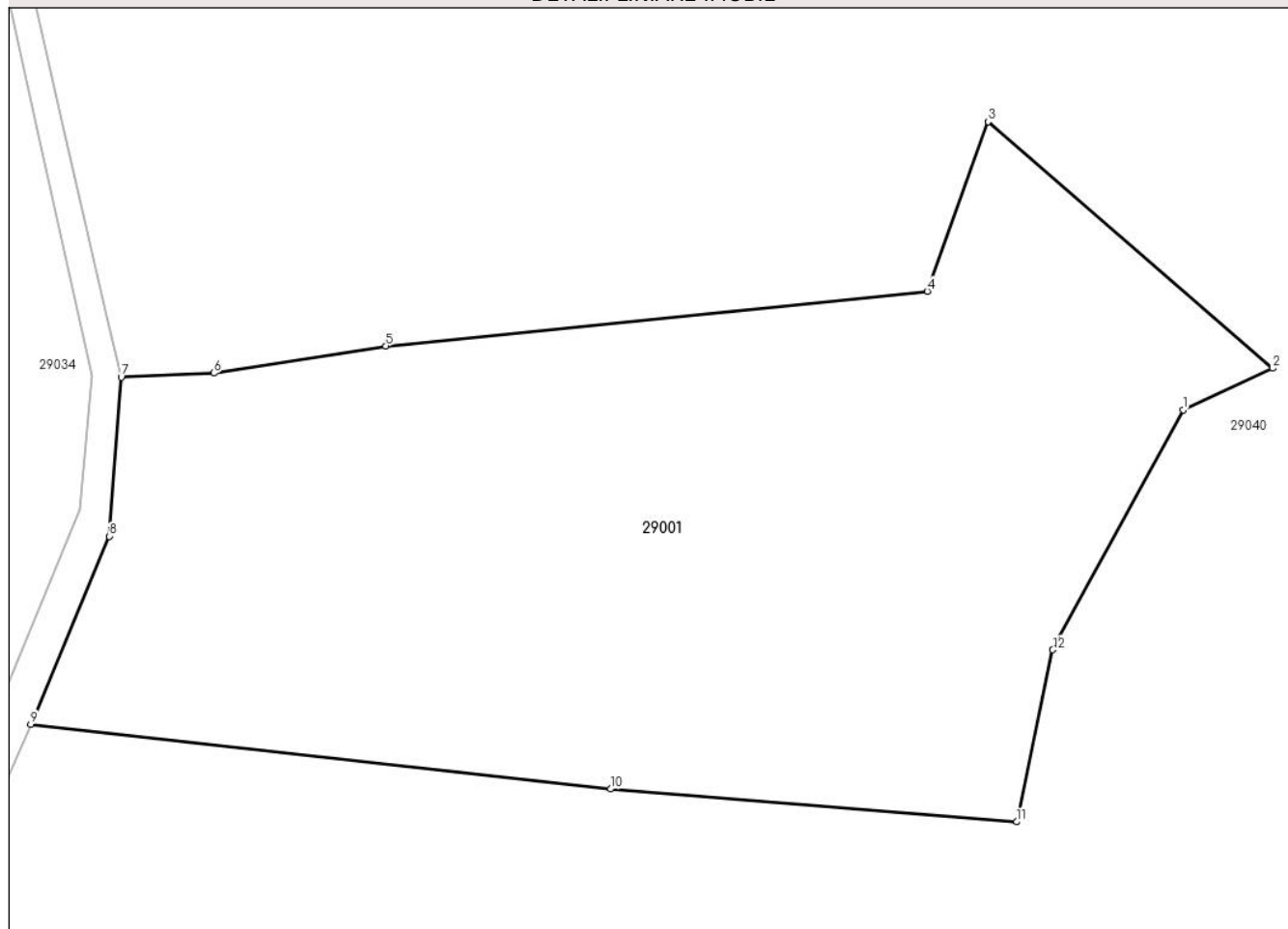
Anexa Nr. 1 La Partea I

Teren

Nr cadastral	Suprafața (mp)*	Observații / Referințe
70894	5.000	Imobil înregistrat în planul cadastral fără localizare certă datorită lipsei planului parcelar

* Suprafața este determinată în planul de proiecție Stereo 70.

DETALII LINIARE IMOBIL



Date referitoare la teren

Crt	Categorie folosință	Intravilan	Suprafața (mp)	Tarla	Parcelă	Nr. topo	Observații / Referințe
1	padure	NU	5.000	-	95A/1,95B/1	-	

Lungime Segmente

1) Valorile lungimilor segmentelor sunt obținute din proiecție în plan.

Punct început	X / Y	Punct sfârșit	X / Y	Lungime segment (** (m)
1	343.806,676 529.482,321	2	343.815,715 529.486,514	9.964
2	343.815,715 529.486,514	3	343.786,963 529.511,427	38.044
3	343.786,963 529.511,427	4	343.780,809 529.494,295	18.204
4	343.780,809 529.494,295	5	343.726,11 529.488,767	54.978
5	343.726,11 529.488,767	6	343.708,732 529.486,016	17.594

Punct început	X / Y	Punct sfârșit	X / Y	Lungime segment (** (m)
6	343.708,732 529.486,016	7	343.699,389 529.485,606	9.352
7	343.699,389 529.485,606	8	343.698,189 529.469,537	16.114
8	343.698,189 529.469,537	9	343.690,257 529.450,551	20.576
9	343.690,257 529.450,551	10	343.748,815 529.444,013	58.922
10	343.748,815 529.444,013	11	343.789,841 529.440,692	41.16
11	343.789,841 529.440,692	12	343.793,509 529.458,071	17.762
12	343.793,509 529.458,071	1	343.806,676 529.482,321	27.594

** Lungimile segmentelor sunt determinate în planul de proiecție Stereo 70 și sunt rotunjite la 1 milimetru.

*** Distanța dintre puncte este formată din segmente cumulate ce sunt mai mici decât valoarea 1 milimetru.

**DATE DESPRE IMOBILUL NR. 29002**

Oficiul de Cadastru și Publicitate Imobiliară ALBA
Biroul de Cadastru și Publicitate Imobiliară Campeni

A. Partea I. Descrierea imobilului

TEREN Extravilan

Adresa: Jud. Alba

Nr. Crt	Nr cadastral Nr. topografic	Suprafața* (mp)	Observații / Referințe
A1		10.000	Sector cadastral:29 Teren neimprejmut;

B. Partea II. Proprietari și acte

Inscrieri privitoare la dreptul de proprietate și alte drepturi reale		Referințe
1 / 13/02/2025		
Act Administrativ nr. 1766/193, din 06/07/1995 emis de CJPSDPAT ALBA (titlu de proprietate);		
B1	Intabulare, drept de PROPRIETATE, dobandit prin Reconstituire, cota actuala 1/1 1) ONICIU I CONSTANTIN	A1
Act Administrativ nr. 1409, din 18/02/2025 emis de Primaria Comuna Ciuruleasa (Adeverinta);		
B2	Se notează posesia faptică în favoarea lui 1) VÂRTEI DANIEL	A1

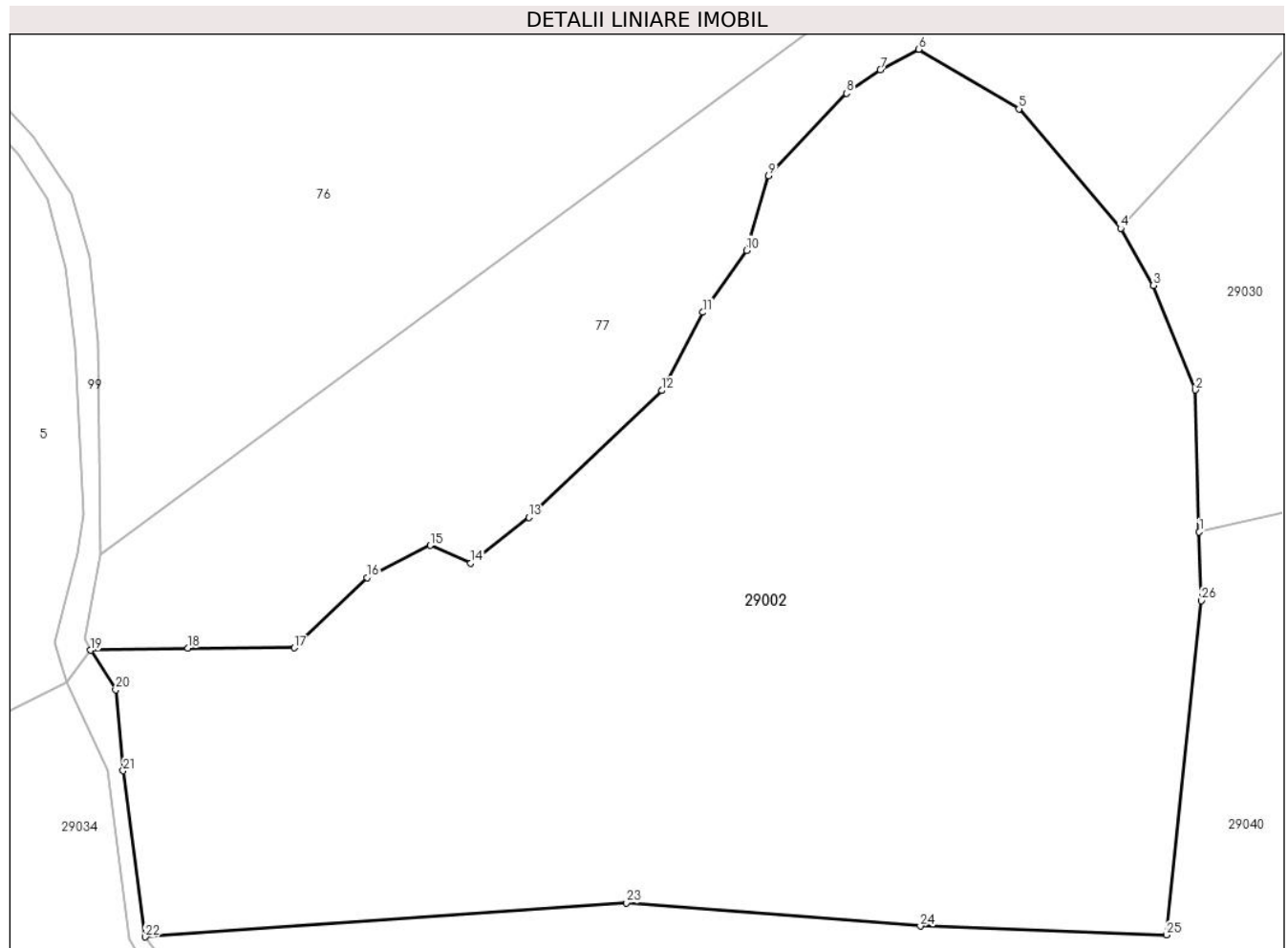
C. Partea III. SARCINI .

Inscrieri privind dezmembramintele dreptului de proprietate, drepturi reale de garanție și sarcini	Referințe
NU SUNT	

Teren

Nr cadastral	Suprafața (mp)*	Observații / Referințe
	10.000	

* Suprafața este determinată în planul de proiecție Stereo 70.



Date referitoare la teren

Crt	Categorie folosință	Intravilan	Suprafața (mp)	Tarla	Parcelă	Nr. topo	Observații / Referințe
1	padure	NU	10.000	UP III IURULEASA	UA 96 A/1,UA 96 B/1	-	

Lungime Segmente

1) Valorile lungimilor segmentelor sunt obținute din proiecție în plan.

Punct început	X / Y	Punct sfârșit	X / Y	Lungime segment (** (m)
1	343.810,727 529.611,758	2	343.810,216 529.630,32	18.569
3	343.804,742 529.644,007	4	343.800,453 529.651,443	8.584
5	343.787,114 529.667,068	6	343.774,0 529.674,863	15.256
7	343.768,995 529.672,195	8	343.764,563 529.669,093	5.41
9	343.754,35 529.658,345	10	343.751,455 529.648,58	10.185

Punct început	X / Y	Punct sfârșit	X / Y	Lungime segment (** (m)
2	343.810,216 529.630,32	3	343.804,742 529.644,007	14.742
4	343.800,453 529.651,443	5	343.787,114 529.667,068	20.544
6	343.774,0 529.674,863	7	343.768,995 529.672,195	5.672
8	343.764,563 529.669,093	9	343.754,35 529.658,345	14.826
10	343.751,455 529.648,58	11	343.745,732 529.640,472	9.924

Punct început	X / Y	Punct sfârșit	X / Y	Lungime segment (** (m)
11	343.745,732 529.640,472	12	343.740,378 529.630,25	11.539
13	343.722,991 529.613,652	14	343.715,364 529.607,69	9.681
15	343.710,066 529.610,013	16	343.701,794 529.605,806	9.28
17	343.692,244 529.596,608	18	343.678,313 529.596,554	13.931
19	343.665,618 529.596,289	20	343.668,883 529.591,125	6.109
21	343.669,87 529.580,537	22	343.672,757 529.558,817	21.911
23	343.735,723 529.563,264	24	343.774,206 529.560,232	38.602
25	343.806,421 529.559,07	26	343.810,975 529.602,769	43.935

Punct început	X / Y	Punct sfârșit	X / Y	Lungime segment (** (m)
12	343.740,378 529.630,25	13	343.722,991 529.613,652	24.037
14	343.715,364 529.607,69	15	343.710,066 529.610,013	5.785
16	343.701,794 529.605,806	17	343.692,244 529.596,608	13.259
18	343.678,313 529.596,554	19	343.665,618 529.596,289	12.698
20	343.668,883 529.591,125	21	343.669,87 529.580,537	10.634
22	343.672,757 529.558,817	23	343.735,723 529.563,264	63.123
24	343.774,206 529.560,232	25	343.806,421 529.559,07	32.236
26	343.810,975 529.602,769	1	343.810,727 529.611,758	8.992

** Lungimile segmentelor sunt determinate în planul de proiecție Stereo 70 și sunt rotunjite la 1 milimetru.

*** Distanța dintre puncte este formată din segmente cumulate ce sunt mai mici decât valoarea 1 milimetru.

**DATE DESPRE IMOBILUL NR. 29003**

Oficiul de Cadastru și Publicitate Imobiliară ALBA
Biroul de Cadastru și Publicitate Imobiliară Campeni

A. Partea I. Descrierea imobilului

TEREN Extravilan

Adresa: Jud. Alba

Nr. Crt	Nr cadastral Nr. topografic	Suprafața* (mp)	Observații / Referințe
A1		10.000	Sector cadastral:29 Teren neimprejmut;

B. Partea II. Proprietari și acte

Inscrieri privitoare la dreptul de proprietate și alte drepturi reale		Referințe
1 / 13/02/2025		
Act Administrativ nr. 1766/196, din 07/07/1995 emis de CJPSDPAT ALBA ;		
B1	Intabulare, drept de PROPRIETATE, dobandit prin Reconstituire, cota actuala 1/1 1) VÂRTEI I CANDIN	A1
Act Administrativ nr. 1325, din 18/02/2025 emis de Primaria Comuna Ciuruleasa (Adeverinta);		
B2	Se notează posesia faptică în favoarea lui 1) VÎRTEIU MARCEL-CONSTANTIN	A1

C. Partea III. SARCINI .

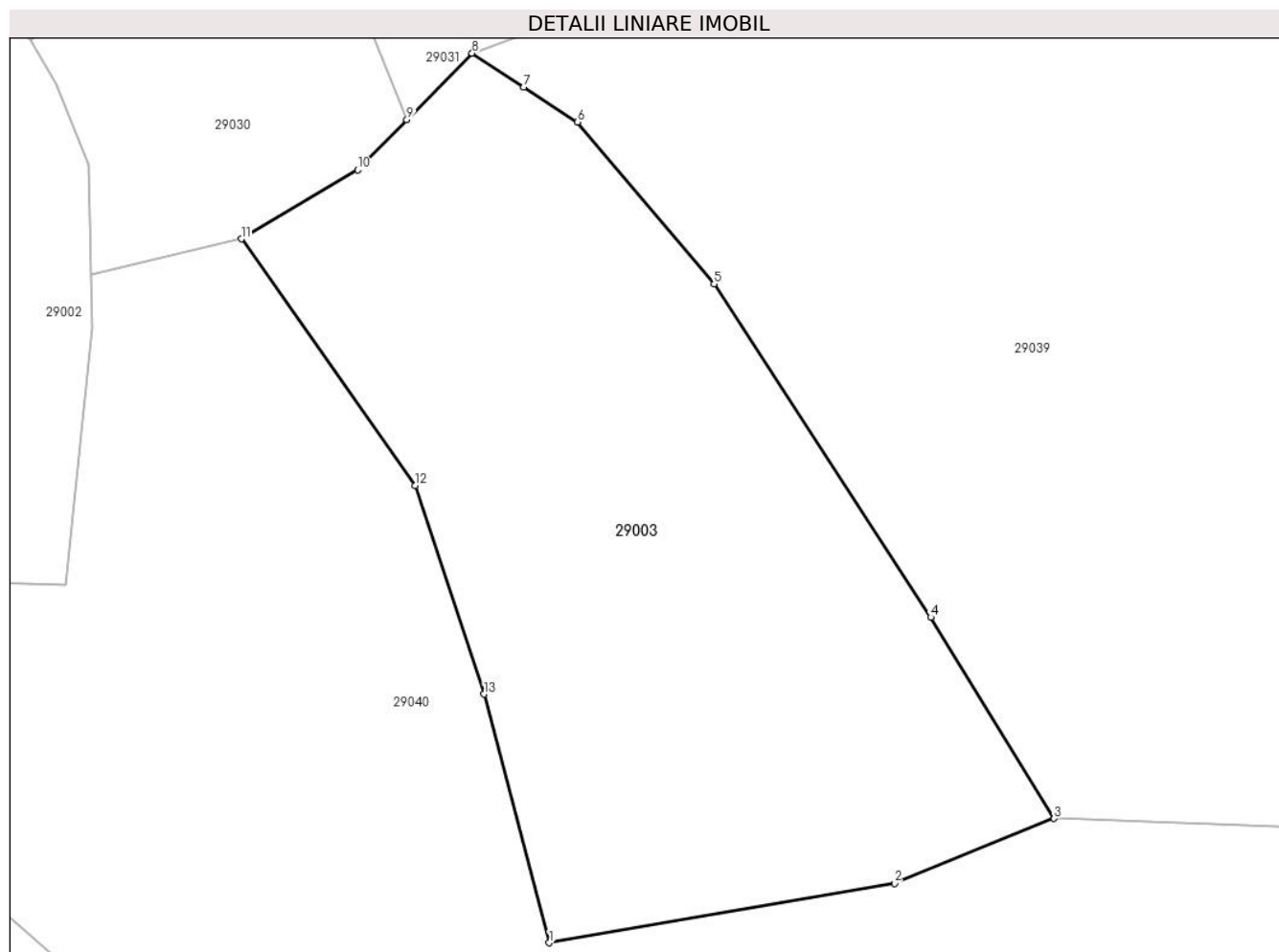
Inscrieri privind dezmembramintele dreptului de proprietate, drepturi reale de garanție și sarcini	Referințe
NU SUNT	

Anexa Nr. 1 La Partea I

Teren

Nr cadastral	Suprafața (mp)*	Observații / Referințe
	10.000	

* Suprafața este determinată în planul de proiecție Stereo 70.



Date referitoare la teren

Crt	Categorie folosință	Intravilan	Suprafața (mp)	Tarla	Parcelă	Nr. topo	Observații / Referințe
1	padure	NU	10.000	UP III CIURULEASA	UA 95 A/2,UA 95 B/2	-	

Lungime Segmente

1) Valorile lungimilor segmentelor sunt obținute din proiecție în plan.

Punct început	X / Y	Punct sfârșit	X / Y	Lungime segment (** (m)
1	343.888,357 529.498,514	2	343.946,834 529.508,558	59.334
2	343.946,834 529.508,558	3	343.973,906 529.519,554	29.219
3	343.973,906 529.519,554	4	343.952,99 529.553,641	39.992
4	343.952,99 529.553,641	5	343.916,272 529.610,084	67.335
5	343.916,272 529.610,084	6	343.893,167 529.637,534	35.88

Punct început	X / Y	Punct sfârșit	X / Y	Lungime segment (** (m)
6	343.893,167 529.637,534	7	343.884,055 529.643,456	10.868
7	343.884,055 529.643,456	8	343.875,275 529.649,162	10.471
8	343.875,275 529.649,162	9	343.864,204 529.637,89	15.799
9	343.864,204 529.637,89	10	343.855,873 529.629,406	11.89
10	343.855,873 529.629,406	11	343.836,142 529.617,71	22.937
11	343.836,142 529.617,71	12	343.865,593 529.575,917	51.127
12	343.865,593 529.575,917	13	343.877,302 529.540,62	37.189
13	343.877,302 529.540,62	1	343.888,357 529.498,514	43.533

** Lungimile segmentelor sunt determinate în planul de proiecție Stereo 70 și sunt rotunjite la 1 milimetru.

*** Distanța dintre puncte este formată din segmente cumulate ce sunt mai mici decât valoarea 1 milimetru.

**DATE DESPRE IMOBILUL NR. 29004**

Oficiul de Cadastru și Publicitate Imobiliară ALBA
Biroul de Cadastru și Publicitate Imobiliară Campeni

A. Partea I. Descrierea imobilului

TEREN Extravilan

Adresa: Jud. Alba

Nr. Crt	Nr cadastral Nr. topografic	Suprafața* (mp)	Observații / Referințe
A1		1.200	Sector cadastral:29 Teren neimprejmut;

B. Partea II. Proprietari și acte

Inscrieri privitoare la dreptul de proprietate și alte drepturi reale	Referințe
1 / 13/02/2025	
Act Administrativ nr. 7009/245, din 01/10/1996 emis de CJPSDPAT ALBA (titlu de proprietate);	
B1	Intabulare, drept de PROPRIETATE, dobandit prin Reconstituire, cota actuala 1/1 1) CIOARA I SOFIA
Act Administrativ nr. 1324, din 18/02/2025 emis de Primaria Comuna Ciuruleasa (Adeverinta);	
B2	Se notează posesia faptică în favoarea lui 1) SCROB TRAIAN

C. Partea III. SARCINI .

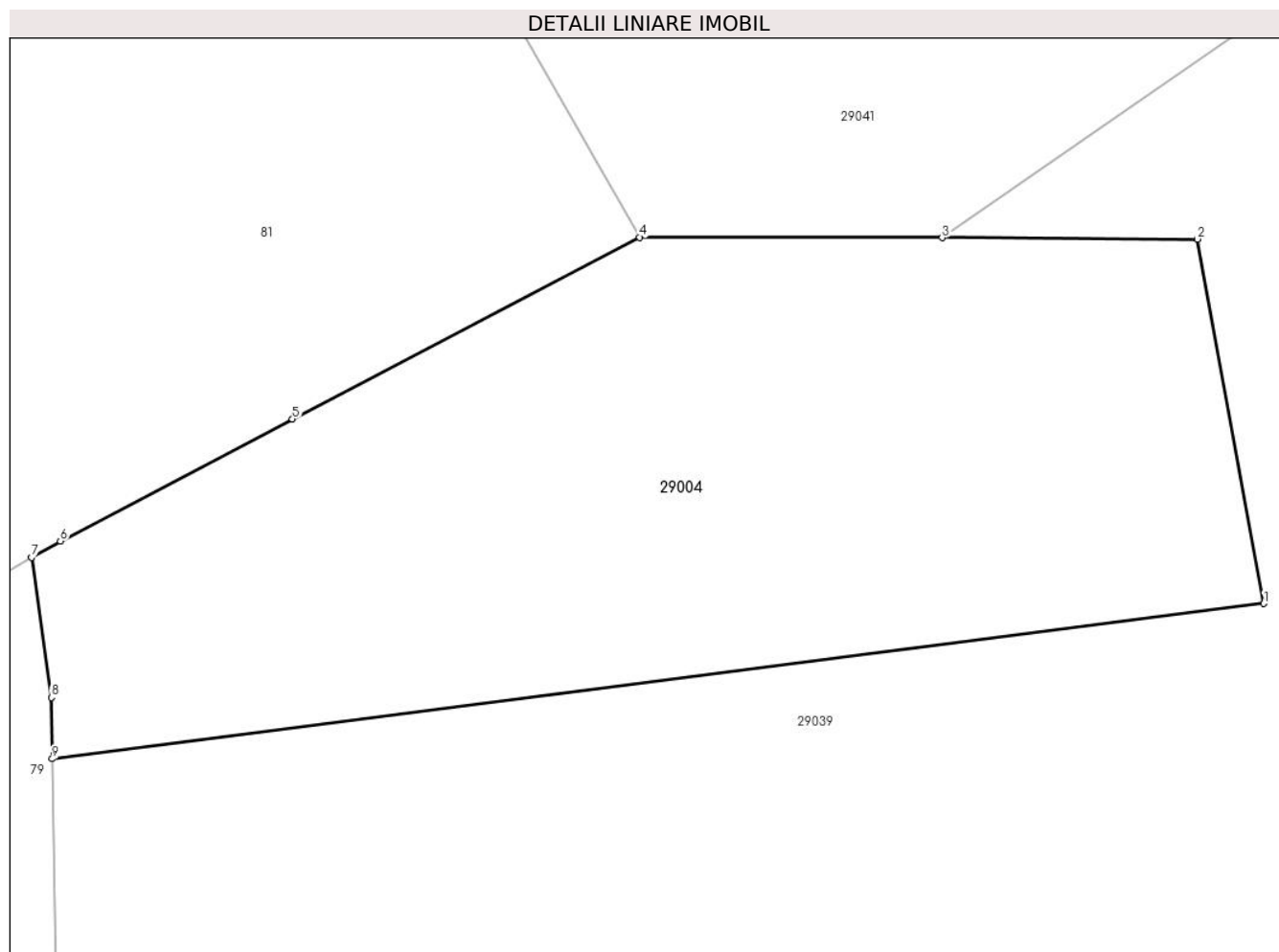
Inscrieri privind dezmembramintele dreptului de proprietate, drepturi reale de garanție și sarcini	Referințe
NU SUNT	

Anexa Nr. 1 La Partea I

Teren

Nr cadastral	Suprafața (mp)*	Observații / Referințe
	1.200	

* Suprafața este determinată în planul de proiecție Stereo 70.



Date referitoare la teren

Crt	Categorie folosință	Intravilan	Suprafața (mp)	Tarla	Parcelă	Nr. topo	Observații / Referințe
1	padure	NU	1.200	UP III CIURULEASA	UA 98 F	-	

Lungime Segmente

1) Valorile lungimilor segmentelor sunt obținute din proiecție în plan.

Punct început	X / Y	Punct sfârșit	X / Y	Lungime segment (** (m)
1	343.754,992 529.922,053	2	343.751,501 529.941,155	19.419
2	343.751,501 529.941,155	3	343.738,119 529.941,231	13.382
3	343.738,119 529.941,231	4	343.722,259 529.941,256	15.86
4	343.722,259 529.941,256	5	343.704,046 529.931,73	20.554
5	343.704,046 529.931,73	6	343.691,879 529.925,331	13.747

Punct început	X / Y	Punct sfârșit	X / Y	Lungime segment (** (m)
6	343.691,879 529.925,331	7	343.690,368 529.924,468	1.74
7	343.690,368 529.924,468	8	343.691,398 529.917,135	7.405
8	343.691,398 529.917,135	9	343.691,451 529.913,918	3.217
9	343.691,451 529.913,918	1	343.754,992 529.922,053	64.059

** Lungimile segmentelor sunt determinate în planul de proiecție Stereo 70 și sunt rotunjite la 1 milimetru.

*** Distanța dintre puncte este formată din segmente cumulate ce sunt mai mici decât valoarea 1 milimetru.

**DATE DESPRE IMOBILUL NR. 29005**

Oficiul de Cadastru și Publicitate Imobiliară ALBA
Biroul de Cadastru și Publicitate Imobiliară Campeni

A. Partea I. Descrierea imobilului

TEREN Extravilan

Adresa: Jud. Alba

Nr. Crt	Nr cadastral Nr. topografic	Suprafața* (mp)	Observații / Referințe
A1		2.000	Sector cadastral:29 Teren neimpregmuit;

B. Partea II. Proprietari și acte

Inscrieri privitoare la dreptul de proprietate și alte drepturi reale		Referințe
1 / 13/02/2025		
Act Administrativ nr. 7009/245, din 01/10/1996 emis de CJPSDPAT ALBA ;		
B1	Intabulare, drept de PROPRIETATE, dobandit prin Reconstituire, cota actuala 1/1 1) CIOARA I SOFIA	A1
Act Administrativ nr. 1324, din 18/02/2025 emis de Primaria Comuna Ciuruleasa (Adeverinta);		
B2	Se notează posesia faptică în favoarea lui 1) SCROB TRAIAN	A1

C. Partea III. SARCINI .

Inscrieri privind dezmembramintele dreptului de proprietate, drepturi reale de garanție și sarcini	Referințe
NU SUNT	

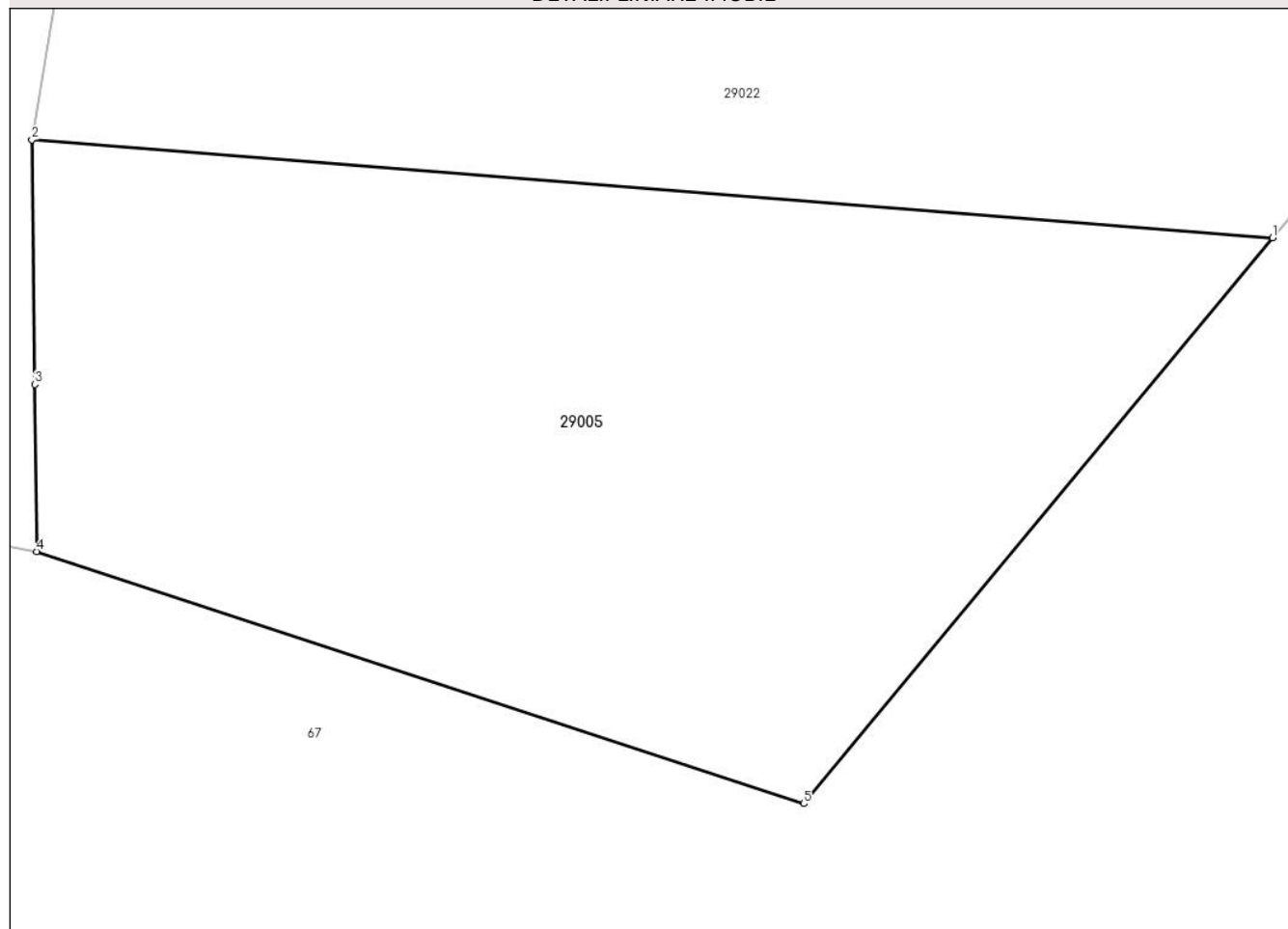
Anexa Nr. 1 La Partea I

Teren

Nr cadastral	Suprafața (mp)*	Observații / Referințe
	2.000	

* Suprafața este determinată în planul de proiecție Stereo 70.

DETALII LINIARE IMOBIL



Date referitoare la teren

Crt	Categorie folosință	Intravilan	Suprafața (mp)	Tarla	Parcelă	Nr. topo	Observații / Referințe
1	padure	NU	2.000	UP III CIURULEASA	UA 99 C	-	

Lungime Segmente

1) Valorile lungimilor segmentelor sunt obținute din proiecție în plan.

Punct început	X / Y	Punct sfârșit	X / Y	Lungime segment (** (m)
1	342.986,474 529.750,33	2	342.910,297 529.756,353	76.415
2	342.910,297 529.756,353	3	342.910,479 529.741,341	15.013
3	342.910,479 529.741,341	4	342.910,6 529.731,1	10.242
4	342.910,6 529.731,1	5	342.957,682 529.715,632	49.557
5	342.957,682 529.715,632	1	342.986,474 529.750,33	45.088

**** Lungimile segmentelor sunt determinate în planul de proiecție Stereo 70 și sunt rotunjite la 1 milimetru.**

***** Distanța dintre puncte este formată din segmente cumulate ce sunt mai mici decât valoarea 1 milimetru.**

**DATE DESPRE IMOBILUL NR. 29006**

Oficiul de Cadastru și Publicitate Imobiliară ALBA
Biroul de Cadastru și Publicitate Imobiliară Campeni

A. Partea I. Descrierea imobilului

TEREN Extravilan

Adresa: Jud. Alba

Nr. Crt	Nr cadastral Nr. topografic	Suprafața* (mp)	Observații / Referințe
A1		4.100	Sector cadastral:29 Teren neimprijmit;

B. Partea II. Proprietari și acte

Inscrieri privitoare la dreptul de proprietate și alte drepturi reale	Referințe
1 / 13/02/2025	
Act Administrativ nr. 7009/258, din 01/04/1997 emis de CJPSDPAT ALBA ;	
B1	A1
Intabulare, drept de PROPRIETATE, dobandit prin Reconstituire, cota actuala 1/1 1) TUHUȚ N IOAN	

C. Partea III. SARCINI .

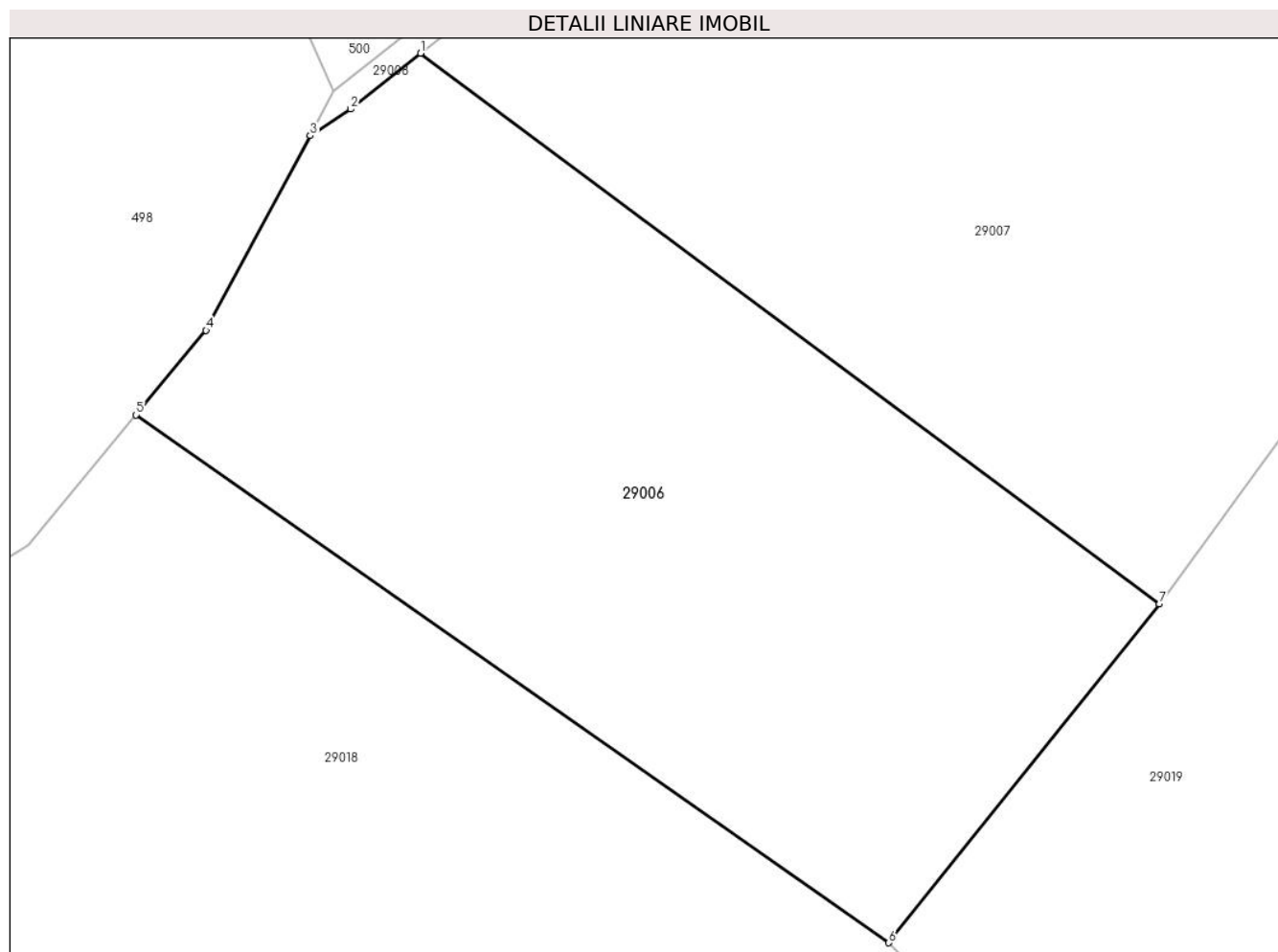
Inscrieri privind dezmembramintele dreptului de proprietate, drepturi reale de garanție și sarcini	Referințe
NU SUNT	

Anexa Nr. 1 La Partea I

Teren

Nr cadastral	Suprafața (mp)*	Observații / Referințe
	4.100	

* Suprafața este determinată în planul de proiecție Stereo 70.



Date referitoare la teren

Crt	Categorie folosință	Intravilan	Suprafața (mp)	Tarla	Parcelă	Nr. topo	Observații / Referințe
1	padure	NU	4.100	UP III CIURULEASA	UA 100 A	-	

Lungime Segmente

1) Valorile lungimilor segmentelor sunt obținute din proiecție în plan.

Punct început	X / Y	Punct sfârșit	X / Y	Lungime segment (** (m)
1	342.746,392 530.115,095	2	342.739,447 530.109,56	8.881
2	342.739,447 530.109,56	3	342.735,454 530.106,915	4.79
3	342.735,454 530.106,915	4	342.725,103 530.087,595	21.918
4	342.725,103 530.087,595	5	342.718,139 530.079,234	10.881
5	342.718,139 530.079,234	6	342.792,852 530.026,866	91.238

Punct început	X / Y	Punct sfârșit	X / Y	Lungime segment (** (m)
6	342.792,852 530.026,866	7	342.819,723 530.060,476	43.032
7	342.819,723 530.060,476	1	342.746,392 530.115,095	91.436

** Lungimile segmentelor sunt determinate în planul de proiecție Stereo 70 și sunt rotunjite la 1 milimetru.

*** Distanța dintre puncte este formată din segmente cumulate ce sunt mai mici decât valoarea 1 milimetru.

**DATE DESPRE IMOBILUL NR. 29007**

Oficiul de Cadastru și Publicitate Imobiliară ALBA
Biroul de Cadastru și Publicitate Imobiliară Campeni

A. Partea I. Descrierea imobilului

TEREN Extravilan

Adresa: Jud. Alba

Nr. Crt	Nr cadastral Nr. topografic	Suprafața* (mp)	Observații / Referințe
A1		8.000	Sector cadastral:29 Teren neimpregmuit;

B. Partea II. Proprietari și acte

Inscrieri privitoare la dreptul de proprietate și alte drepturi reale		Referințe
1 / 13/02/2025		
Act Administrativ nr. 7009/243, din 01/10/1996 emis de CJPSDPAT ALBA ;		
B1	Intabulare, drept de PROPRIETATE, dobandit prin Reconstituire, cota actuala 1/1 1) FURDUJ A CORNEL IOAN	A1
Act Administrativ nr. 1407, din 18/02/2025 emis de Primaria Comuna Ciuruleasa (Adeverinta);		
B2	Se notează posesia faptică în favoarea lui 1) TUHUȚ DUMITRU	A1

C. Partea III. SARCINI .

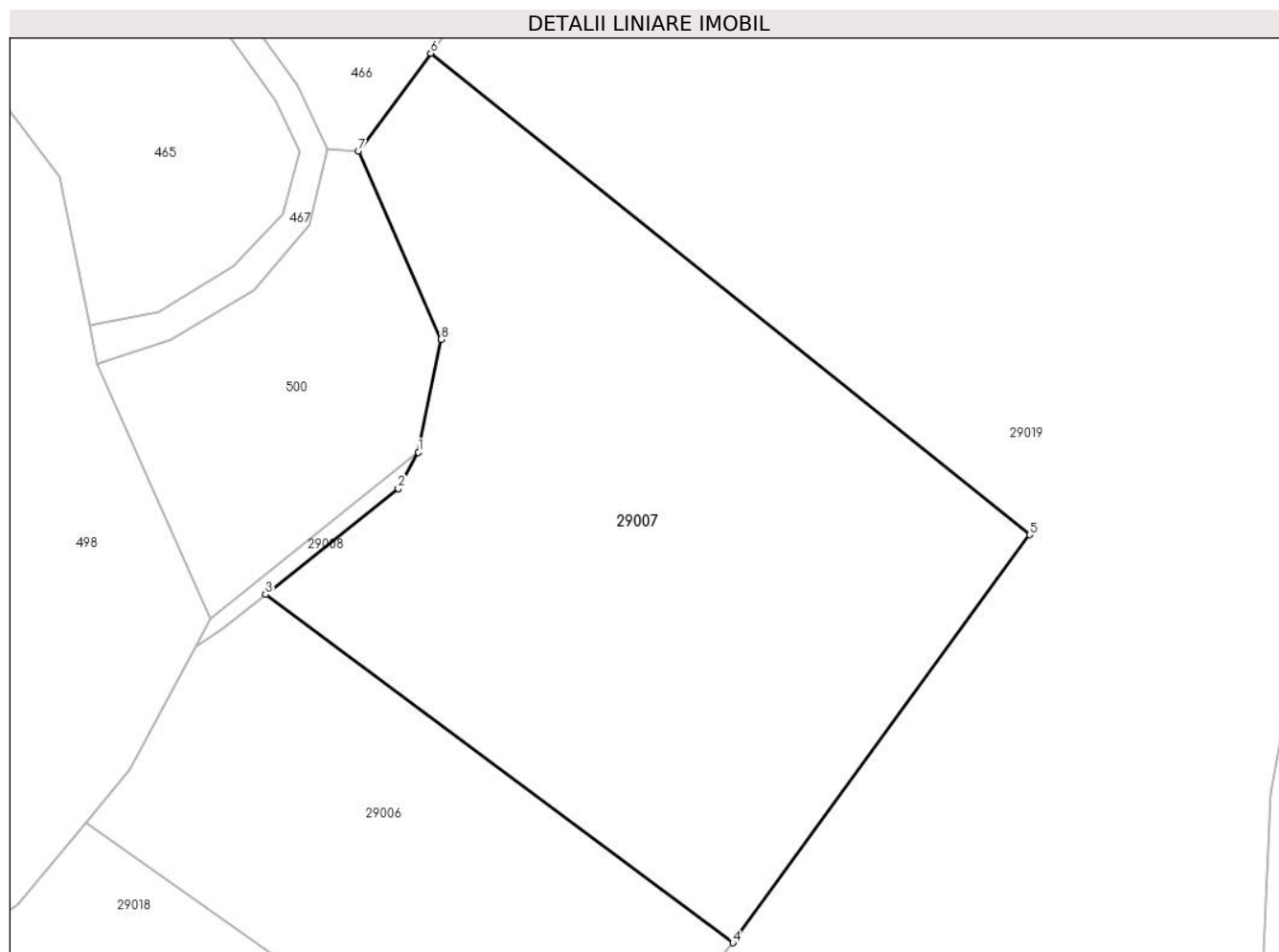
Inscrieri privind dezmembramintele dreptului de proprietate, drepturi reale de garanție și sarcini	Referințe
NU SUNT	

Anexa Nr. 1 La Partea I

Teren

Nr cadastral	Suprafața (mp)*	Observații / Referințe
	8.000	

* Suprafața este determinată în planul de proiecție Stereo 70.



Date referitoare la teren

Crt	Categorie folosință	Intravilan	Suprafața (mp)	Tarla	Parcelă	Nr. topo	Observații / Referințe
1	padure	NU	8.000	UP III CIURULEASA	UA 100 A	-	

Lungime Segmente

1) Valorile lungimilor segmentelor sunt obținute din proiecție în plan.

Punct început	X / Y	Punct sfârșit	X / Y	Lungime segment (** (m)
1	342.770,379 530.137,427	2	342.767,213 530.131,688	6.555
2	342.767,213 530.131,688	3	342.746,392 530.115,095	26.623
3	342.746,392 530.115,095	4	342.819,723 530.060,476	91.436
4	342.819,723 530.060,476	5	342.866,332 530.124,464	79.164
5	342.866,332 530.124,464	6	342.772,304 530.199,996	120.608

Punct început	X / Y	Punct sfârșit	X / Y	Lungime segment (** (m)
6	342.772,304 530.199,996	7	342.760,934 530.184,663	19.089
7	342.760,934 530.184,663	8	342.773,935 530.155,11	32.286
8	342.773,935 530.155,11	1	342.770,379 530.137,427	18.037

** Lungimile segmentelor sunt determinate în planul de proiecție Stereo 70 și sunt rotunjite la 1 milimetru.

*** Distanța dintre puncte este formată din segmente cumulate ce sunt mai mici decât valoarea 1 milimetru.

**DATE DESPRE IMOBILUL NR. 29008**

Oficiul de Cadastru și Publicitate Imobiliară ALBA
Biroul de Cadastru și Publicitate Imobiliară Campeni

A. Partea I. Descrierea imobilului

TEREN Extravilan

Adresa: Jud. Alba

Nr. Crt	Nr cadastral Nr. topografic	Suprafața* (mp)	Observații / Referințe
A1		100	Sector cadastral:29 Teren neimprejmuit; Diferenta suprafata se regaseste in IE 70652

B. Partea II. Proprietari și acte

Inscrieri privitoare la dreptul de proprietate și alte drepturi reale		Referințe
1 / 13/02/2025		
Act Administrativ nr. 7009/260, din 02/04/1997 emis de CJPSDPAT ALBA ;		
B1	Intabulare, drept de PROPRIETATE, dobandit prin Reconstituire, cota actuala 1/1 1) TUHUȚ N DUMITRU	A1

C. Partea III. SARCINI .

Inscrieri privind dezmembramintele dreptului de proprietate, drepturi reale de garanție și sarcini	Referințe
NU SUNT	

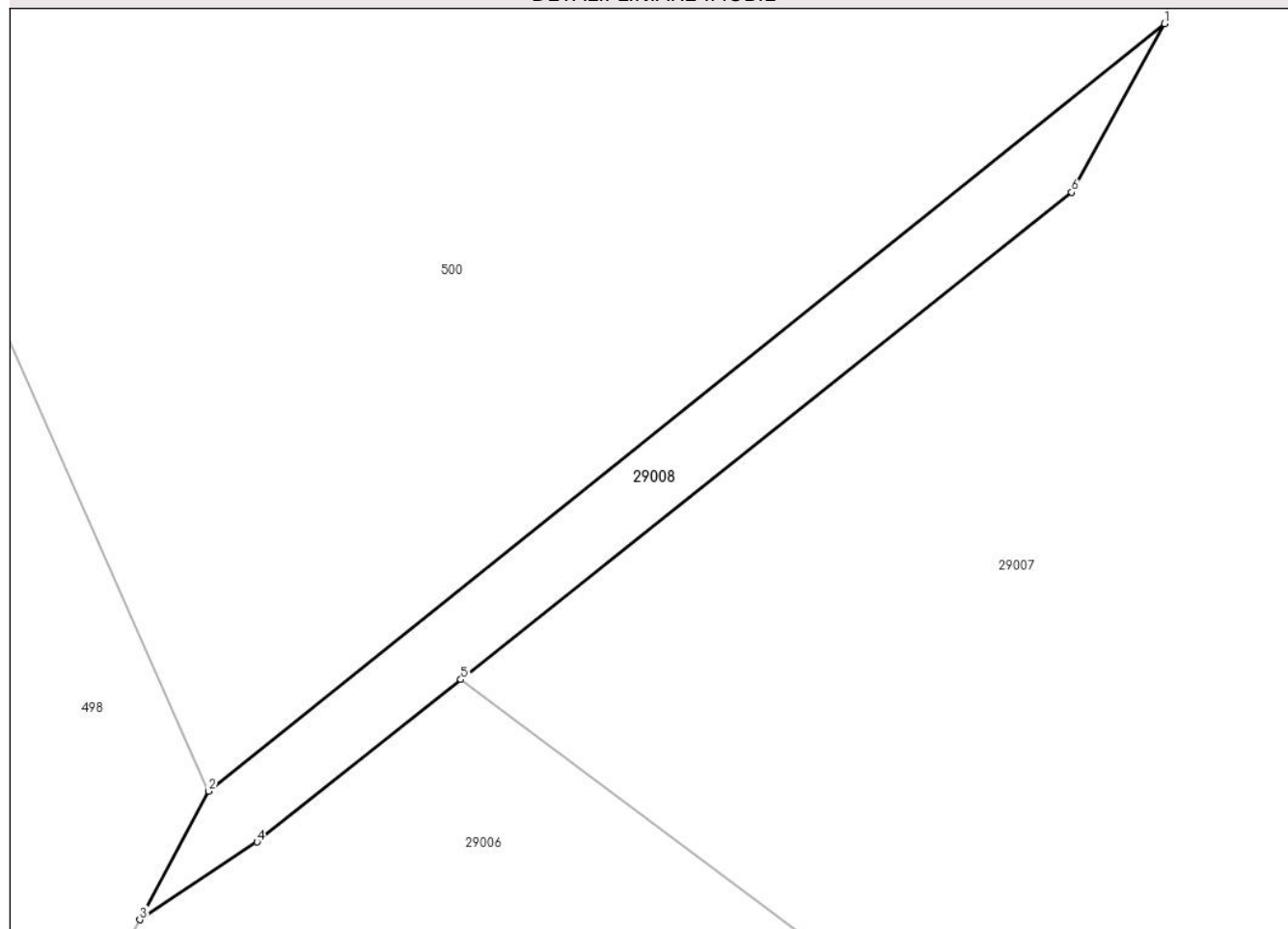
Anexa Nr. 1 La Partea I

Teren

Nr cadastral	Suprafața (mp)*	Observații / Referințe
	100	Diferenta suprafata se regaseste in IE 70652

* Suprafața este determinată în planul de proiecție Stereo 70.

DETALII LINIARE IMOBIL



Date referitoare la teren

Crt	Categorie folosință	Intravilan	Suprafața (mp)	Tarla	Parcelă	Nr. topo	Observații / Referințe
1	padure	NU	100	UP III CIURULEASA	UA 100 A	-	

Lungime Segmente

1) Valorile lungimilor segmentelor sunt obținute din proiecție în plan.

Punct început	X / Y	Punct sfârșit	X / Y	Lungime segment (** (m)
1	342.770,379 530.137,427	2	342.737,797 530.111,288	41.771
2	342.737,797 530.111,288	3	342.735,454 530.106,915	4.961
3	342.735,454 530.106,915	4	342.739,447 530.109,56	4.79
4	342.739,447 530.109,56	5	342.746,392 530.115,095	8.881
5	342.746,392 530.115,095	6	342.767,213 530.131,688	26.623

Punct început	X / Y	Punct sfârșit	X / Y	Lungime segment (** (m)
6	342.767,213 530.131,688	1	342.770,379 530.137,427	6.555

** Lungimile segmentelor sunt determinate în planul de proiecție Stereo 70 și sunt rotunjite la 1 milimetru.

*** Distanța dintre puncte este formată din segmente cumulate ce sunt mai mici decât valoarea 1 milimetru.

**DATE DESPRE IMOBILUL NR. 29010**

Oficiul de Cadastru și Publicitate Imobiliară ALBA
Biroul de Cadastru și Publicitate Imobiliară Campeni

A. Partea I. Descrierea imobilului

TEREN Extravilan

Adresa: Jud. Alba

Nr. Crt	Nr cadastral Nr. topografic	Suprafața* (mp)	Observații / Referințe
A1		2.500	Sector cadastral:29 Teren neimprejmuit;

B. Partea II. Proprietari și acte

Inscrieri privitoare la dreptul de proprietate și alte drepturi reale		Referințe
1 / 13/02/2025		
Act Administrativ nr. 7009/257, din 01/04/1997 emis de CJPSDPAT ALBA (titlu de proprietate);		
B1	Intabulare, drept de PROPRIETATE, dobandit prin Reconstituire, cota actuala 1/1 1) ONICIU IOAN 2) VARTEI ELENA 3) FURDUJ ANA 4) CIOARĂ MARIA	A1
Act Administrativ nr. 1, din 10/02/2025 emis de Primaria Comuna Ciuruleasa (Adeverinta);		
B2	Se notează posesia faptică în favoarea lui 1) ONICIU REMUS-NICOLAE 2) ONICIU ANA	A1

C. Partea III. SARCINI .

Inscrieri privind dezmembramintele dreptului de proprietate, drepturi reale de garanție și sarcini	Referințe
NU SUNT	

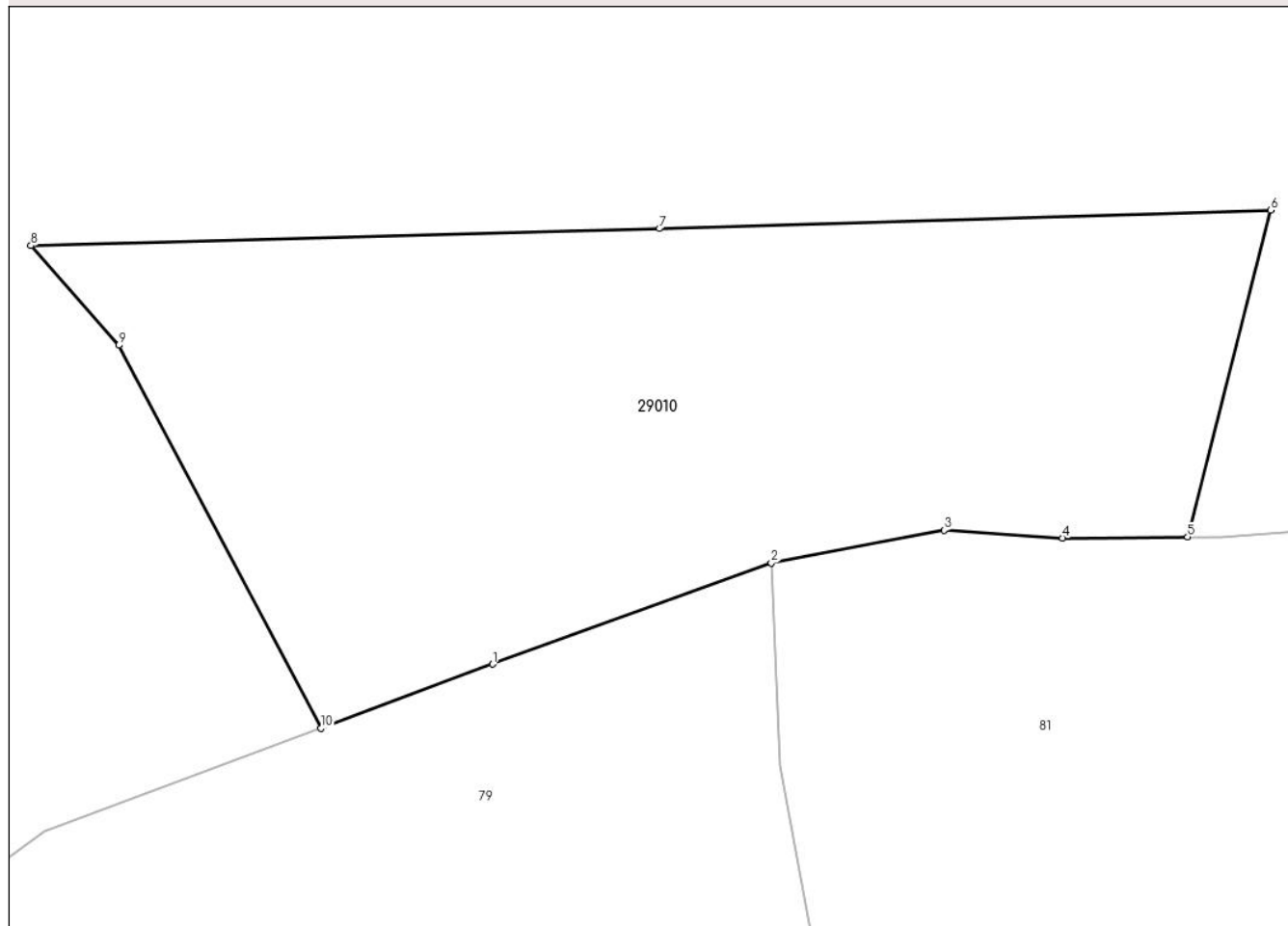
Anexa Nr. 1 La Partea I

Teren

Nr cadastral	Suprafața (mp)*	Observații / Referințe
	2.500	

* Suprafața este determinată în planul de proiecție Stereo 70.

DETALII LINIARE IMOBIL



Date referitoare la teren

Crt	Categorie folosință	Intravilan	Suprafața (mp)	Tarla	Parcelă	Nr. topo	Observații / Referințe
1	padure	NU	2.500	UP III CIURULEASA	UA 98 F/1	-	

Lungime Segmente

1) Valorile lungimilor segmentelor sunt obținute din proiecție în plan.

Punct început	X / Y	Punct sfârșit	X / Y	Lungime segment (** (m)
1	343.609,334 529.937,196	2	343.631,432 529.945,215	23.508
2	343.631,432 529.945,215	3	343.645,133 529.947,804	13.944
3	343.645,133 529.947,804	4	343.654,519 529.947,194	9.406
4	343.654,519 529.947,194	5	343.664,45 529.947,272	9.932
5	343.664,45 529.947,272	6	343.671,037 529.973,172	26.724

Punct început	X / Y	Punct sfârșit	X / Y	Lungime segment (** (m)
6	343.671,037 529.973,172	7	343.622,563 529.971,707	48.496
7	343.622,563 529.971,707	8	343.572,718 529.970,362	49.863
8	343.572,718 529.970,362	9	343.579,688 529.962,465	10.533
9	343.579,688 529.962,465	10	343.595,734 529.932,113	34.332
10	343.595,734 529.932,113	1	343.609,334 529.937,196	14.518

** Lungimile segmentelor sunt determinate în planul de proiecție Stereo 70 și sunt rotunjite la 1 milimetru.

*** Distanța dintre puncte este formată din segmente cumulate ce sunt mai mici decât valoarea 1 milimetru.

**DATE DESPRE IMOBILUL NR. 29011**

Oficiul de Cadastru și Publicitate Imobiliară ALBA
Biroul de Cadastru și Publicitate Imobiliară Campeni

A. Partea I. Descrierea imobilului

TEREN Extravilan

Adresa: Jud. Alba

Nr. Crt	Nr cadastral Nr. topografic	Suprafața* (mp)	Observații / Referințe
A1		252.000	Sector cadastral:29 Teren neimprejmuit;

B. Partea II. Proprietari și acte

Inscrieri privitoare la dreptul de proprietate și alte drepturi reale		Referințe
1 / 13/02/2025		
Act Administrativ nr. HOTARAREA NR.2390, din 22/12/2006 emis de CJPSDPAT ALBA (PV de punere în posesie nr.1232/24.07.2007);		
B1	Inscrierea provizorie, drept de PROPRIETATE, dobandit prin Reconstituire, cota actuala 1/1	A1
1) COMPOSESORAT DUȘU ABRUD SAT CIURULEASA, CIF:16168710		

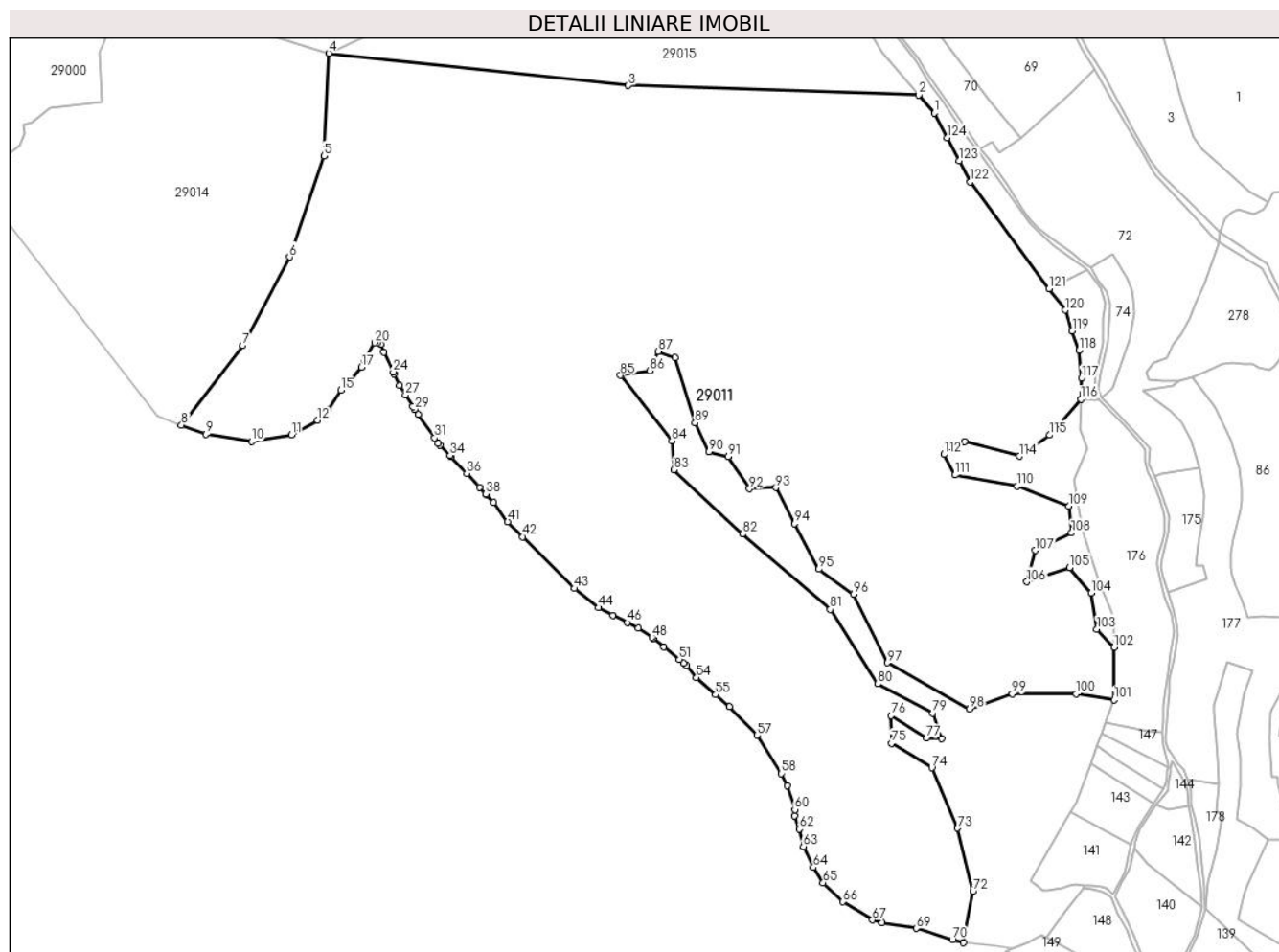
C. Partea III. SARCINI .

Inscrieri privind dezmembramintele dreptului de proprietate, drepturi reale de garanție și sarcini	Referințe
NU SUNT	

Teren

Nr cadastral	Suprafața (mp)*	Observații / Referințe
	252.000	

* Suprafața este determinată în planul de proiecție Stereo 70.



Date referitoare la teren

Crt	Categorie folosință	Intravilan	Suprafața (mp)	Tarla	Parcelă	Nr. topo	Observații / Referințe
1	padure	NU	252.000	UP III CIURULEASA	UA 62	-	

Lungime Segmente

1) Valorile lungimilor segmentelor sunt obținute din proiecție în plan.

Punct început	X / Y	Punct sfârșit	X / Y	Lungime segment	Punct început	X / Y	Punct sfârșit	X / Y	Lungime segment	Punct început	X / Y	Punct sfârșit	X / Y	Lungime segment
1	343.336,565 529.422,243	2	343.324,261 529.436,492	18.826	2	343.324,261 529.436,492	3	343.095,867 529.443,99	228.517	3	343.095,867 529.443,99	4	342.860,396 529.469,317	236.829
4	342.860,396 529.469,317	5	342.856,532 529.388,674	80.736	5	342.856,532 529.388,674	6	342.829,543 529.309,178	83.952	6	342.829,543 529.309,178	7	342.792,61 529.239,62	78.755
7	342.792,61 529.239,62	8	342.744,368 529.176,962	79.078	8	342.744,368 529.176,962	9	342.763,651 529.169,708	20.603	9	342.763,651 529.169,708	10	342.799,576 529.164,184	36.347
10	342.799,576 529.164,184	11	342.830,895 529.169,248	31.726	11	342.830,895 529.169,248	12	342.851,621 529.180,755	23.706	12	342.851,621 529.180,755	13	342.858,987 529.188,481	10.675
13	342.858,987 529.188,481	14	342.859,53 529.189,05	0.787	14	342.859,53 529.189,05	15	342.869,78 529.204,41	18.466	15	342.869,78 529.204,41	16	342.874,057 529.209,178	6.405

Punct început	X / Y	Punct sfârșit	X / Y	Lungime segment	Punct început	X / Y	Punct sfârșit	X / Y	Lungime segment	Punct început	X / Y	Punct sfârșit	X / Y	Lungime segment
16	342.874,057 529.209,178	17	342.886,05 529.222,55	17.96 2	17	342.886,05 529.222,55	18	342.888,22 529.226,559	4.558	18	342.888,22 529.226,559	19	342.889,867 529.229,603	3.461
19	342.889,867 529.229,603	20	342.896,43 529.241,73	13.78 9	20	342.896,43 529.241,73	21	342.898,98 529.242,07	2.573	21	342.898,98 529.242,07	22	342.901,04 529.240,31	2.709
22	342.901,04 529.240,31	23	342.903,808 529.234,363	6.559	23	342.903,808 529.234,363	24	342.911,039 529.218,828	17.13 6	24	342.911,039 529.218,828	25	342.911,733 529.217,337	1.644
25	342.911,733 529.217,337	26	342.916,06 529.208,04	10.25 5	26	342.916,06 529.208,04	27	342.920,686 529.200,666	8.705	27	342.920,686 529.200,666	28	342.926,243 529.191,811	10.45 4
28	342.926,243 529.191,811	29	342.927,73 529.189,44	2.799	29	342.927,73 529.189,44	30	342.930,589 529.185,375	4.97	30	342.930,589 529.185,375	31	342.943,456 529.167,08	22.36 7
31	342.943,456 529.167,08	32	342.946,457 529.162,814	5.215	32	342.946,457 529.162,814	33	342.947,55 529.161,26	1.9	33	342.947,55 529.161,26	34	342.955,59 529.153,19	11.39 2
34	342.955,59 529.153,19	35	342.956,486 529.152,232	1.312	35	342.956,486 529.152,232	36	342.968,865 529.138,988	18.12 9	36	342.968,865 529.138,988	37	342.978,928 529.128,223	14.73 6
37	342.978,928 529.128,223	38	342.983,835 529.122,973	7.186	38	342.983,835 529.122,973	39	342.984,283 529.122,494	0.656	39	342.984,283 529.122,494	40	342.990,11 529.116,26	8.533
40	342.990,11 529.116,26	41	343.001,04 529.101,07	18.71 4	41	343.001,04 529.101,07	42	343.012,925 529.089,174	16.81 6	42	343.012,925 529.089,174	43	343.053,51 529.048,55	57.42 3
43	343.053,51 529.048,55	44	343.072,49 529.033,53	24.20 4	44	343.072,49 529.033,53	45	343.083,831 529.027,633	12.78 3	45	343.083,831 529.027,633	46	343.095,051 529.021,798	12.64 6
46	343.095,051 529.021,798	47	343.103,72 529.017,29	9.772	47	343.103,72 529.017,29	48	343.114,49 529.010,17	12.91 1	48	343.114,49 529.010,17	49	343.115,481 529.009,367	1.276
49	343.115,481 529.009,367	50	343.123,933 529.002,52	10.87 7	50	343.123,933 529.002,52	51	343.136,002 528.992,742	15.53 3	51	343.136,002 528.992,742	52	343.139,182 528.990,166	4.092
52	343.139,182 528.990,166	53	343.141,72 528.988,11	3.267	53	343.141,72 528.988,11	54	343.149,45 528.978,54	12.30 2	54	343.149,45 528.978,54	55	343.164,684 528.965,105	20.31 2
55	343.164,684 528.965,105	56	343.175,37 528.955,68	14.24 9	56	343.175,37 528.955,68	57	343.197,08 528.933,37	31.13	57	343.197,08 528.933,37	58	343.216,4 528.903,09	35.91 9
58	343.216,4 528.903,09	59	343.220,75 528.893,63	10.41 2	59	343.220,75 528.893,63	60	343.226,9 528.874,78	19.82 8	60	343.226,9 528.874,78	61	343.226,73 528.869,7	5.083
61	343.226,73 528.869,7	62	343.230,63 528.859,4	11.01 4	62	343.230,63 528.859,4	63	343.233,56 528.845,74	13.97 1	63	343.233,56 528.845,74	64	343.241,49 528.829,38	18.18 1
64	343.241,49 528.829,38	65	343.249,14 528.817,27	14.32 4	65	343.249,14 528.817,27	66	343.264,74 528.802,36	21.57 9	66	343.264,74 528.802,36	67	343.287,98 528.788,07	27.28 2
67	343.287,98 528.788,07	68	343.295,53 528.785,71	7.91	68	343.295,53 528.785,71	69	343.322,49 528.781,47	27.29 1	69	343.322,49 528.781,47	70	343.350,762 528.772,782	29.57 6
70	343.350,762 528.772,782	71	343.359,39 528.770,13	9.027	71	343.359,39 528.770,13	72	343.367,0 528.810,518	41.09 8	72	343.367,0 528.810,518	73	343.354,782 528.860,265	51.22 5
73	343.354,782 528.860,265	74	343.334,62 528.907,604	51.45 4	74	343.334,62 528.907,604	75	343.303,032 528.926,938	37.03 6	75	343.303,032 528.926,938	76	343.302,655 528.948,644	21.70 9
76	343.302,655 528.948,644	77	343.330,712 528.930,859	33.21 9	77	343.330,712 528.930,859	78	343.342,453 528.930,499	11.74 6	78	343.342,453 528.930,499	79	343.335,499 528.950,607	21.27 7
79	343.335,499 528.950,607	80	343.292,066 528.973,697	49.18 9	80	343.292,066 528.973,697	81	343.254,664 529.032,144	69.39	81	343.254,664 529.032,144	82	343.185,622 529.091,325	90.93 5
82	343.185,622 529.091,325	83	343.131,65 529.141,9	73.96 5	83	343.131,65 529.141,9	84	343.130,305 529.164,634	22.77 4	84	343.130,305 529.164,634	85	343.089,781 529.216,091	65.49 8
85	343.089,781 529.216,091	86	343.112,832 529.219,774	23.34 4	86	343.112,832 529.219,774	87	343.119,39 529.234,952	16.53 4	87	343.119,39 529.234,952	88	343.132,808 529.229,946	14.32 1
88	343.132,808 529.229,946	89	343.148,368 529.178,801	53.46	89	343.148,368 529.178,801	90	343.159,3 529.156,038	25.25 2	90	343.159,3 529.156,038	91	343.174,437 529.152,367	15.57 6
91	343.174,437 529.152,367	92	343.191,19 529.126,9	30.48 4	92	343.191,19 529.126,9	93	343.212,06 529.127,863	20.89 2	93	343.212,06 529.127,863	94	343.226,724 529.099,584	31.85 5
94	343.226,724 529.099,584	95	343.245,817 529.063,746	40.60 6	95	343.245,817 529.063,746	96	343.273,191 529.044,042	33.72 9	96	343.273,191 529.044,042	97	343.299,615 528.990,32	59.86 8
97	343.299,615 528.990,32	98	343.364,305 528.953,899	74.23 8	98	343.364,305 528.953,899	99	343.398,015 528.965,736	35.72 8	99	343.398,015 528.965,736	100	343.448,128 528.965,736	50.11 3
100	343.448,128 528.965,736	101	343.477,917 528.961,175	30.13 6	101	343.477,917 528.961,175	102	343.477,917 529.002,299	41.12 4	102	343.477,917 529.002,299	103	343.464,528 529.016,726	19.68 3
103	343.464,528 529.016,726	104	343.459,972 529.044,951	28.59 1	104	343.459,972 529.044,951	105	343.443,084 529.065,115	26.30 2	105	343.443,084 529.065,115	106	343.409,413 529.053,906	35.48 8
106	343.409,413 529.053,906	107	343.416,13 529.078,582	25.57 3	107	343.416,13 529.078,582	108	343.444,385 529.092,3	31.40 9	108	343.444,385 529.092,3	109	343.442,661 529.113,242	21.01 3
109	343.442,661 529.113,242	110	343.401,769 529.128,993	43.82	110	343.401,769 529.128,993	111	343.352,786 529.137,799	49.76 9	111	343.352,786 529.137,799	112	343.344,264 529.153,998	18.30 4
112	343.344,264 529.153,998	113	343.360,297 529.163,957	18.87 4	113	343.360,297 529.163,957	114	343.403,773 529.152,555	44.94 7	114	343.403,773 529.152,555	115	343.427,319 529.169,162	28.81 3

Punct început	X / Y	Punct sfârșit	X / Y	Lungime segment	Punct început	X / Y	Punct sfârșit	X / Y	Lungime segment	Punct început	X / Y	Punct sfârșit	X / Y	Lungime segment
115	343.427,319 529.169,162	116	343.451,934 529.197,297	37.383	116	343.451,934 529.197,297	117	343.452,476 529.213,866	16.578	117	343.452,476 529.213,866	118	343.450,432 529.235,726	21.955
118	343.450,432 529.235,726	119	343.445,092 529.251,068	16.244	119	343.445,092 529.251,068	120	343.439,437 529.267,315	17.204	120	343.439,437 529.267,315	121	343.426,926 529.284,249	21.054
121	343.426,926 529.284,249	122	343.364,915 529.368,184	104.357	122	343.364,915 529.368,184	123	343.356,2 529.384,802	18.765	123	343.356,2 529.384,802	124	343.346,666 529.402,982	20.529
124	343.346,666 529.402,982	1	343.336,565 529.422,243	21.748										

** Lungimile segmentelor sunt determinate în planul de proiecție Stereo 70 și sunt rotunjite la 1 milimetru.

*** Distanța dintre puncte este formată din segmente cumulate ce sunt mai mici decât valoarea 1 milimetru.

**DATE DESPRE IMOBILUL NR. 29012**

Oficiul de Cadastru și Publicitate Imobiliară ALBA
Biroul de Cadastru și Publicitate Imobiliară Campeni

A. Partea I. Descrierea imobilului

TEREN Extravilan

Adresa: Jud. Alba

Nr. Crt	Nr cadastral Nr. topografic	Suprafața* (mp)	Observații / Referințe
A1		28.644	Sector cadastral:29 Teren neimprijmit;

B. Partea II. Proprietari și acte

Inscrieri privitoare la dreptul de proprietate și alte drepturi reale		Referințe
1 / 13/02/2025		
Act Administrativ nr. HOTARAREA NR.2390, din 22/12/2006 emis de CJPSDPAT ALBA (PV de punere în posesie nr.1232/24.07.2007);		
B1	Inscrierea provizorie, drept de PROPRIETATE, dobandit prin Reconstituire, cota actuala 1/1	A1
1) COMPOSESORAT DU?ȘU ABRUD SAT CIURULEASA, CIF:16168710		

C. Partea III. SARCINI .

Inscrieri privind dezmembramintele dreptului de proprietate, drepturi reale de garanție și sarcini	Referințe
NU SUNT	

Punct început	X / Y	Punct sfârșit	X / Y	Lungime segment	Punct început	X / Y	Punct sfârșit	X / Y	Lungime segment	Punct început	X / Y	Punct sfârșit	X / Y	Lungime segment
19	343.119,39 529.234,952	20	343.112,832 529.219,774	16.534	20	343.112,832 529.219,774	21	343.089,781 529.216,091	23.344	21	343.089,781 529.216,091	22	343.130,305 529.164,634	65.498
22	343.130,305 529.164,634	23	343.131,65 529.141,9	22.774	23	343.131,65 529.141,9	24	343.185,622 529.091,325	73.965	24	343.185,622 529.091,325	25	343.254,664 529.032,144	90.935
25	343.254,664 529.032,144	26	343.292,066 528.973,697	69.39	26	343.292,066 528.973,697	27	343.335,499 528.950,607	49.189	27	343.335,499 528.950,607	28	343.342,453 528.930,499	21.277
28	343.342,453 528.930,499	29	343.330,712 528.930,859	11.746	29	343.330,712 528.930,859	30	343.302,655 528.948,644	33.219	30	343.302,655 528.948,644	31	343.303,032 528.926,938	21.709
31	343.303,032 528.926,938	32	343.334,62 528.907,604	37.036	32	343.334,62 528.907,604	33	343.354,782 528.860,265	51.454	33	343.354,782 528.860,265	34	343.367,0 528.810,518	51.225
34	343.367,0 528.810,518	35	343.359,39 528.770,13	41.098	35	343.359,39 528.770,13	36	343.385,56 528.767,61	26.291	36	343.385,56 528.767,61	37	343.397,966 528.765,403	12.601
37	343.397,966 528.765,403	38	343.410,079 528.770,179	13.021	38	343.410,079 528.770,179	39	343.420,994 528.776,151	12.442	39	343.420,994 528.776,151	40	343.424,408 528.774,105	3.98
40	343.424,408 528.774,105	41	343.440,316 528.794,922	26.2	41	343.440,316 528.794,922	42	343.453,651 528.813,002	22.466	42	343.453,651 528.813,002	43	343.454,552 528.815,339	2.505
43	343.454,552 528.815,339	44	343.448,52 528.815,962	6.064	44	343.448,52 528.815,962	45	343.443,036 528.815,356	5.518	45	343.443,036 528.815,356	46	343.436,665 528.813,586	6.612
46	343.436,665 528.813,586	47	343.426,052 528.811,319	10.852	47	343.426,052 528.811,319	48	343.422,093 528.811,54	3.965	48	343.422,093 528.811,54	49	343.412,531 528.818,646	11.913
49	343.412,531 528.818,646	50	343.443,732 528.872,837	62.531	50	343.443,732 528.872,837	51	343.448,283 528.880,742	9.122	51	343.448,283 528.880,742	1	343.459,495 528.911,173	32.431

** Lungimile segmentelor sunt determinate în planul de proiecție Stereo 70 și sunt rotunjite la 1 milimetru.

*** Distanța dintre puncte este formată din segmente cumulate ce sunt mai mici decât valoarea 1 milimetru.

**DATE DESPRE IMOBILUL NR. 29013**

Oficiul de Cadastru și Publicitate Imobiliară ALBA
Biroul de Cadastru și Publicitate Imobiliară Campeni

A. Partea I. Descrierea imobilului

TEREN Extravilan

Adresa: Jud. Alba

Nr. Crt	Nr cadastral Nr. topografic	Suprafața* (mp)	Observații / Referințe
A1		5.977	Sector cadastral:29 Teren neimprejmuit;

B. Partea II. Proprietari și acte

Inscrieri privitoare la dreptul de proprietate și alte drepturi reale		Referințe
1 / 13/02/2025		
Act Administrativ nr. HOTARAREA NR.2390, din 22/12/2006 emis de CJPSDPAT ALBA (PV de punere în posesie nr.1232/24.07.2007);		
B1	Inscrierea provizorie, drept de PROPRIETATE, dobandit prin Reconstituire, cota actuala 1/1 1) COMPOSESORAT DU?ȘU ABRUD SAT CIURULEASA, CIF:16168710	A1

C. Partea III. SARCINI .

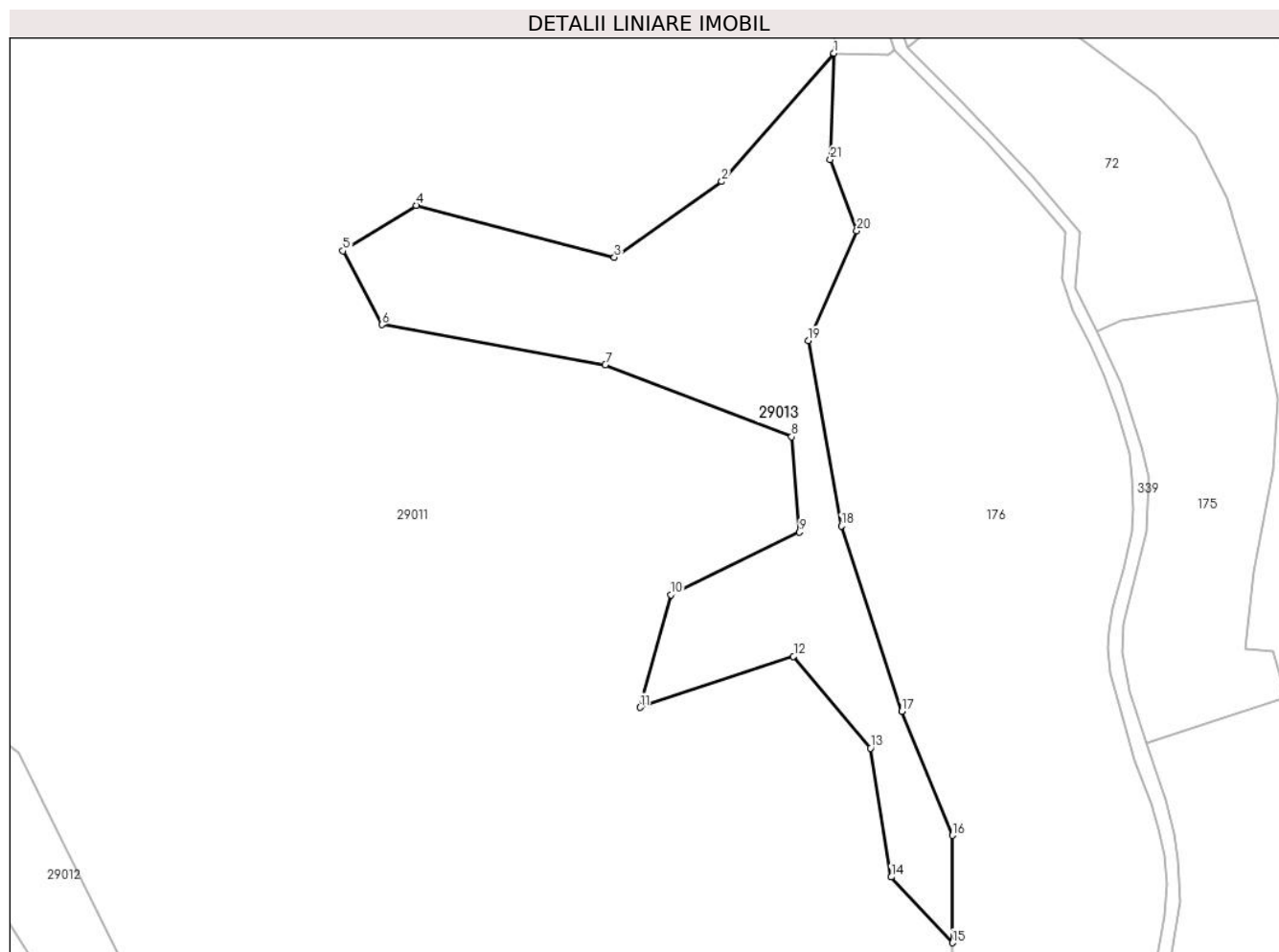
Inscrieri privind dezmembramintele dreptului de proprietate, drepturi reale de garanție și sarcini	Referințe
NU SUNT	

Anexa Nr. 1 La Partea I

Teren

Nr cadastral	Suprafața (mp)*	Observații / Referințe
	5.977	

* Suprafața este determinată în planul de proiecție Stereo 70.



Date referitoare la teren

Crt	Categorie folosință	Intravilan	Suprafața (mp)	Tarla	Parcelă	Nr. topo	Observații / Referințe
1	altele	NU	5.977	-	-	-	

Lungime Segmente

1) Valorile lungimilor segmentelor sunt obținute din proiecție în plan.

Punct început	X / Y	Punct sfârșit	X / Y	Lungime segment (** (m)
1	343.451,934 529.197,297	2	343.427,319 529.169,162	37.383
3	343.403,773 529.152,555	4	343.360,297 529.163,957	44.947
5	343.344,264 529.153,998	6	343.352,786 529.137,799	18.304
7	343.401,769 529.128,993	8	343.442,661 529.113,242	43.82
9	343.444,385 529.092,3	10	343.416,13 529.078,582	31.409

Punct început	X / Y	Punct sfârșit	X / Y	Lungime segment (** (m)
2	343.427,319 529.169,162	3	343.403,773 529.152,555	28.813
4	343.360,297 529.163,957	5	343.344,264 529.153,998	18.874
6	343.352,786 529.137,799	7	343.401,769 529.128,993	49.769
8	343.442,661 529.113,242	9	343.444,385 529.092,3	21.013
10	343.416,13 529.078,582	11	343.409,413 529.053,906	25.573

Punct început	X / Y	Punct sfârșit	X / Y	Lungime segment (** (m)
11	343.409,413 529.053,906	12	343.443,084 529.065,115	35.488
13	343.459,972 529.044,951	14	343.464,528 529.016,726	28.591
15	343.477,917 529.002,299	16	343.477,917 529.025,828	23.529
17	343.466,803 529.053,01	18	343.453,566 529.093,644	42.736
19	343.446,352 529.134,301	20	343.456,952 529.158,346	26.278
21	343.451,172 529.174,025	1	343.451,934 529.197,297	23.285

Punct început	X / Y	Punct sfârșit	X / Y	Lungime segment (** (m)
12	343.443,084 529.065,115	13	343.459,972 529.044,951	26.302
14	343.464,528 529.016,726	15	343.477,917 529.002,299	19.683
16	343.477,917 529.025,828	17	343.466,803 529.053,01	29.366
18	343.453,566 529.093,644	19	343.446,352 529.134,301	41.292
20	343.456,952 529.158,346	21	343.451,172 529.174,025	16.71

** Lungimile segmentelor sunt determinate în planul de proiecție Stereo 70 și sunt rotunjite la 1 milimetru.

*** Distanța dintre puncte este formată din segmente cumulate ce sunt mai mici decât valoarea 1 milimetru.

**DATE DESPRE IMOBILUL NR. 29014**

Oficiul de Cadastru și Publicitate Imobiliară ALBA
Biroul de Cadastru și Publicitate Imobiliară Campeni

A. Partea I. Descrierea imobilului

TEREN Extravilan

Adresa: Jud. Alba

Nr. Crt	Nr cadastral Nr. topografic	Suprafața* (mp)	Observații / Referințe
A1		93.300	Sector cadastral:29 Teren neimprejmuit;

B. Partea II. Proprietari și acte

Inscrieri privitoare la dreptul de proprietate și alte drepturi reale		Referințe
1 / 13/02/2025		
Act Administrativ nr. HOTARAREA NR.2390, din 22/12/2006 emis de CJPSDPAT ALBA (PV de punere în posesie nr.1232/24.07.2007);		
B1	Inscrierea provizorie, drept de PROPRIETATE, dobandit prin Reconstituire, cota actuala 1/1	A1
1) COMPOSESORAT DU?ȘU ABRUD SAT CIURULEASA, CIF:16168710		

C. Partea III. SARCINI .

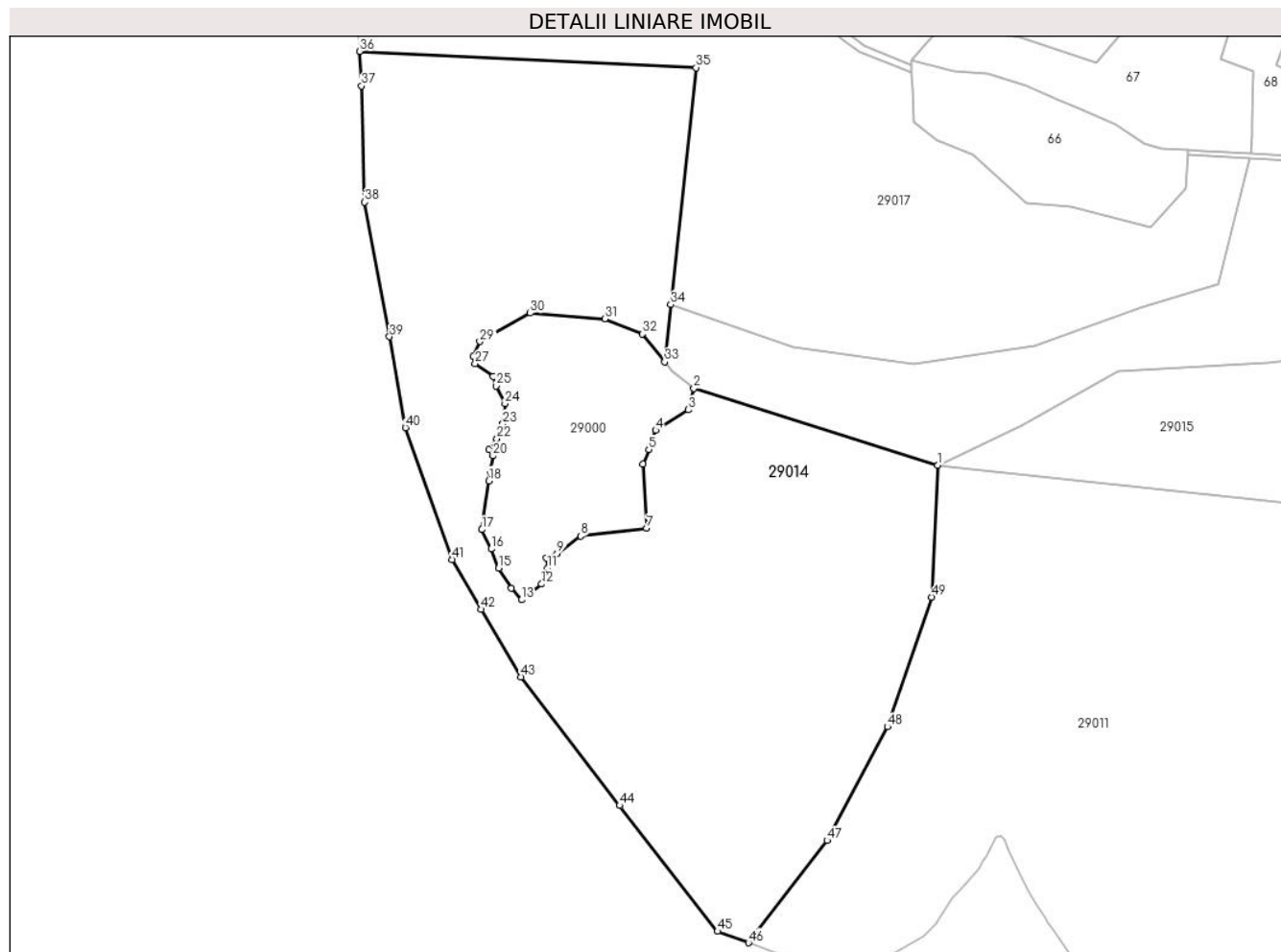
Inscrieri privind dezmembramintele dreptului de proprietate, drepturi reale de garanție și sarcini	Referințe
NU SUNT	

Anexa Nr. 1 La Partea I

Teren

Nr cadastral	Suprafața (mp)*	Observații / Referințe
	93.300	

* Suprafața este determinată în planul de proiecție Stereo 70.



Date referitoare la teren

Crt	Categorie folosință	Intravilan	Suprafața (mp)	Tarla	Parcelă	Nr. topo	Observații / Referințe
1	padure	NU	93.300	UP III CIURULEASA	UA 100 D	-	

Lungime Segmente

1) Valorile lungimilor segmentelor sunt obținute din proiecție în plan.

Punct început	X / Y	Punct sfârșit	X / Y	Lungime segment	Punct început	X / Y	Punct sfârșit	X / Y	Lungime segment	Punct început	X / Y	Punct sfârșit	X / Y	Lungime segment
1	342.860,396 529.469,317	2	342.710,956 529.516,264	156.64	2	342.710,956 529.516,264	3	342.707,666 529.503,23	13.442	3	342.707,666 529.503,23	4	342.687,508 529.490,764	23.702
4	342.687,508 529.490,764	5	342.683,369 529.478,851	12.611	5	342.683,369 529.478,851	6	342.679,726 529.470,135	9.447	6	342.679,726 529.470,135	7	342.682,119 529.430,7	39.508
7	342.682,119 529.430,7	8	342.641,444 529.425,903	40.956	8	342.641,444 529.425,903	9	342.627,171 529.415,303	17.779	9	342.627,171 529.415,303	10	342.620,505 529.412,709	7.153
10	342.620,505 529.412,709	11	342.621,098 529.406,147	6.588	11	342.621,098 529.406,147	12	342.617,57 529.396,568	10.209	12	342.617,57 529.396,568	13	342.605,374 529.386,947	15.534
13	342.605,374 529.386,947	14	342.599,071 529.393,95	9.422	14	342.599,071 529.393,95	15	342.591,316 529.406,305	14.588	15	342.591,316 529.406,305	16	342.586,723 529.418,081	12.639

Punct început	X / Y	Punct sfârșit	X / Y	Lungime segment	Punct început	X / Y	Punct sfârșit	X / Y	Lungime segment	Punct început	X / Y	Punct sfârșit	X / Y	Lungime segment
16	342.586,723 529.418,081	17	342.580,956 529.429,849	13.106	17	342.580,956 529.429,849	18	342.585,372 529.459,737	30.212	18	342.585,372 529.459,737	19	342.585,864 529.465,702	5.986
19	342.585,864 529.465,702	20	342.587,735 529.475,086	9.569	20	342.587,735 529.475,086	21	342.585,241 529.478,838	4.506	21	342.585,241 529.478,838	22	342.590,162 529.485,598	8.361
22	342.590,162 529.485,598	23	342.593,868 529.494,664	9.795	23	342.593,868 529.494,664	24	342.595,159 529.506,987	12.39	24	342.595,159 529.506,987	25	342.589,573 529.517,846	12.211
25	342.589,573 529.517,846	26	342.587,757 529.523,624	6.057	26	342.587,757 529.523,624	27	342.576,872 529.531,522	13.448	27	342.576,872 529.531,522	28	342.575,699 529.535,783	4.42
28	342.575,699 529.535,783	29	342.579,713 529.545,102	10.147	29	342.579,713 529.545,102	30	342.610,523 529.562,436	35.351	30	342.610,523 529.562,436	31	342.656,242 529.558,868	45.858
31	342.656,242 529.558,868	32	342.679,389 529.549,726	24.887	32	342.679,389 529.549,726	33	342.693,027 529.532,642	21.859	33	342.693,027 529.532,642	34	342.696,766 529.567,647	35.203
34	342.696,766 529.567,647	35	342.712,262 529.712,73	145.909	35	342.712,262 529.712,73	36	342.506,064 529.722,67	206.438	36	342.506,064 529.722,67	37	342.507,298 529.701,6	21.106
37	342.507,298 529.701,6	38	342.509,174 529.630,347	71.278	38	342.509,174 529.630,347	39	342.524,362 529.548,052	83.684	39	342.524,362 529.548,052	40	342.534,034 529.492,357	56.529
40	342.534,034 529.492,357	41	342.562,645 529.411,599	85.676	41	342.562,645 529.411,599	42	342.580,66 529.381,07	35.448	42	342.580,66 529.381,07	43	342.605,018 529.339,793	47.928
43	342.605,018 529.339,793	44	342.665,423 529.260,946	99.326	44	342.665,423 529.260,946	45	342.725,424 529.183,977	97.593	45	342.725,424 529.183,977	46	342.744,368 529.176,962	20.201
46	342.744,368 529.176,962	47	342.792,61 529.239,62	79.078	47	342.792,61 529.239,62	48	342.829,543 529.309,178	78.755	48	342.829,543 529.309,178	49	342.856,532 529.388,674	83.952
49	342.856,532 529.388,674	1	342.860,396 529.469,317	80.736										

** Lungimile segmentelor sunt determinate în planul de proiecție Stereo 70 și sunt rotunjite la 1 milimetru.

*** Distanța dintre puncte este formată din segmente cumulate ce sunt mai mici decât valoarea 1 milimetru.

**DATE DESPRE IMOBILUL NR. 29015**

Oficiul de Cadastru și Publicitate Imobiliară ALBA
Biroul de Cadastru și Publicitate Imobiliară Campeni

A. Partea I. Descrierea imobilului

TEREN Extravilan

Adresa: Jud. Alba

Nr. Crt	Nr cadastral Nr. topografic	Suprafața* (mp)	Observații / Referințe
A1		32.200	Sector cadastral:29 Teren neimprijmit;

B. Partea II. Proprietari și acte

Inscrieri privitoare la dreptul de proprietate și alte drepturi reale	Referințe
1 / 13/02/2025	
Act Administrativ nr. HOTARAREA NR.2390, din 22/12/2006 emis de CJPSDPAT ALBA (PV de punere în posesie nr.1232/24.07.2007);	
B1	Inscrierea provizorie, drept de PROPRIETATE, dobandit prin Reconstituire, cota actuala 1/1
1) COMPOSESORAT DU?ȘU ABRUD SAT CIURULEASA, CIF:16168710	

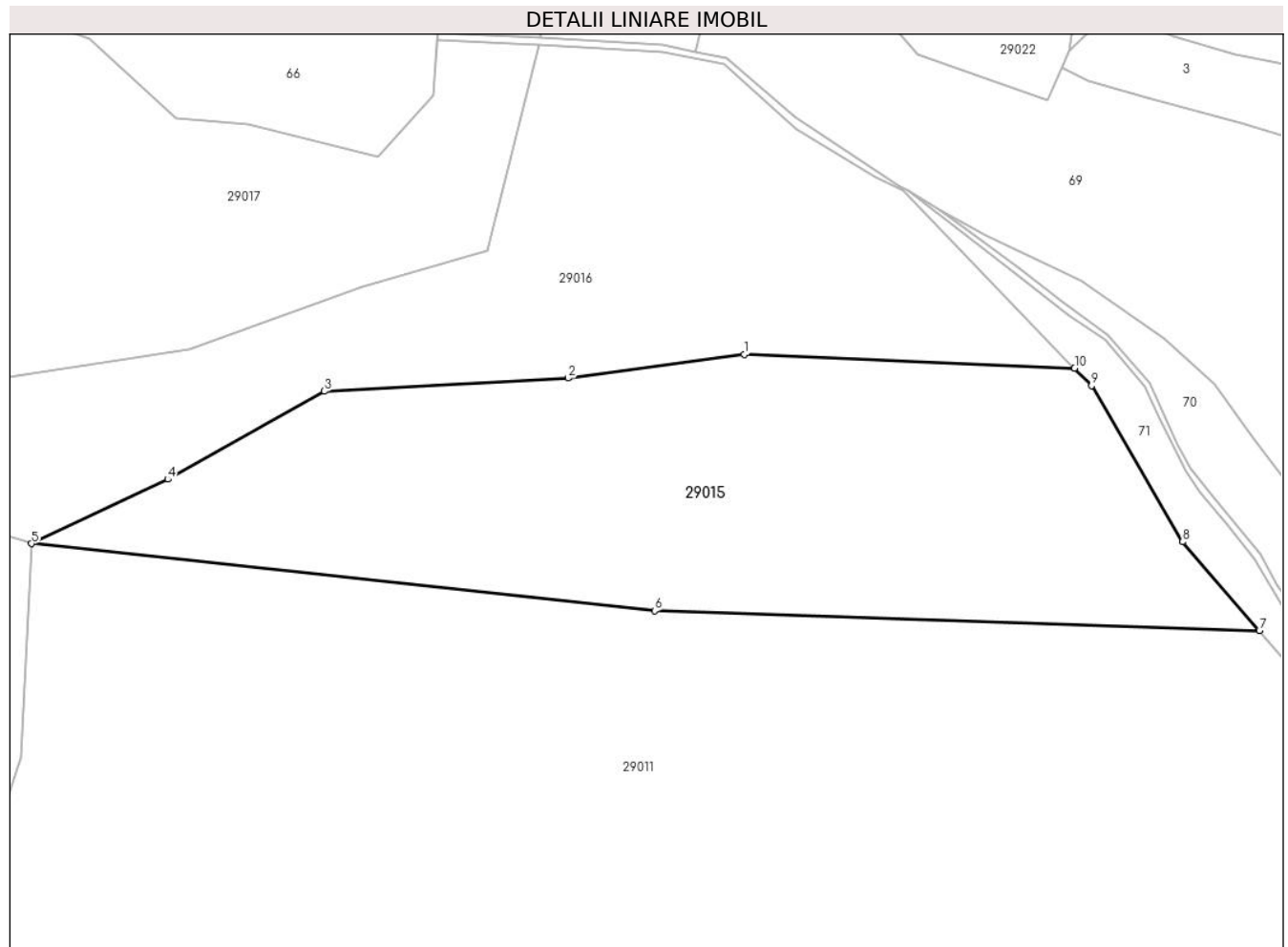
C. Partea III. SARCINI .

Inscrieri privind dezmembramintele dreptului de proprietate, drepturi reale de garanție și sarcini	Referințe
NU SUNT	

Teren

Nr cadastral	Suprafața (mp)*	Observații / Referințe
	32.200	

* Suprafața este determinată în planul de proiecție Stereo 70.



Date referitoare la teren

Crt	Categorie folosință	Intravilan	Suprafața (mp)	Tarla	Parcelă	Nr. topo	Observații / Referințe
1	padure	NU	32.200	UP III CIURULEASA	UA 100 F	-	

Lungime Segmente

1) Valorile lungimilor segmentelor sunt obținute din proiecție în plan.

Punct început	X / Y	Punct sfârșit	X / Y	Lungime segment (** (m)
1	343.129,625 529.540,675	2	343.063,085 529.531,805	67.128
2	343.063,085 529.531,805	3	342.970,99 529.526,804	92.231
3	342.970,99 529.526,804	4	342.911,918 529.493,588	67.77
4	342.911,918 529.493,588	5	342.860,396 529.469,317	56.953
5	342.860,396 529.469,317	6	343.095,867 529.443,99	236.829

Punct început	X / Y	Punct sfârșit	X / Y	Lungime segment (** (m)
6	343.095,867 529.443,99	7	343.324,261 529.436,492	228.517
7	343.324,261 529.436,492	8	343.295,306 529.470,026	44.305
8	343.295,306 529.470,026	9	343.260,818 529.528,881	68.215
9	343.260,818 529.528,881	10	343.254,415 529.535,512	9.218
10	343.254,415 529.535,512	1	343.129,625 529.540,675	124.897

** Lungimile segmentelor sunt determinate în planul de proiecție Stereo 70 și sunt rotunjite la 1 milimetru.

*** Distanța dintre puncte este formată din segmente cumulate ce sunt mai mici decât valoarea 1 milimetru.

**DATE DESPRE IMOBILUL NR. 29016**

Oficiul de Cadastru și Publicitate Imobiliară ALBA
Biroul de Cadastru și Publicitate Imobiliară Campeni

A. Partea I. Descrierea imobilului

TEREN Extravilan

Adresa: Jud. Alba

Nr. Crt	Nr cadastral Nr. topografic	Suprafața* (mp)	Observații / Referințe
A1		33.900	Sector cadastral:29 Teren neimprejmuit;

B. Partea II. Proprietari și acte

Inscrieri privitoare la dreptul de proprietate și alte drepturi reale		Referințe
1 / 13/02/2025		
Act Administrativ nr. HOTARAREA NR.2390, din 22/12/2006 emis de CJPSDPAT ALBA (PV de punere în posesie nr.1232/24.07.2007);		
B1	Inscrierea provizorie, drept de PROPRIETATE, dobandit prin Reconstituire, cota actuala 1/1	A1
1) COMPOSESORAT DU?ȘU ABRUD SAT CIURULEASA, CIF:16168710		

C. Partea III. SARCINI .

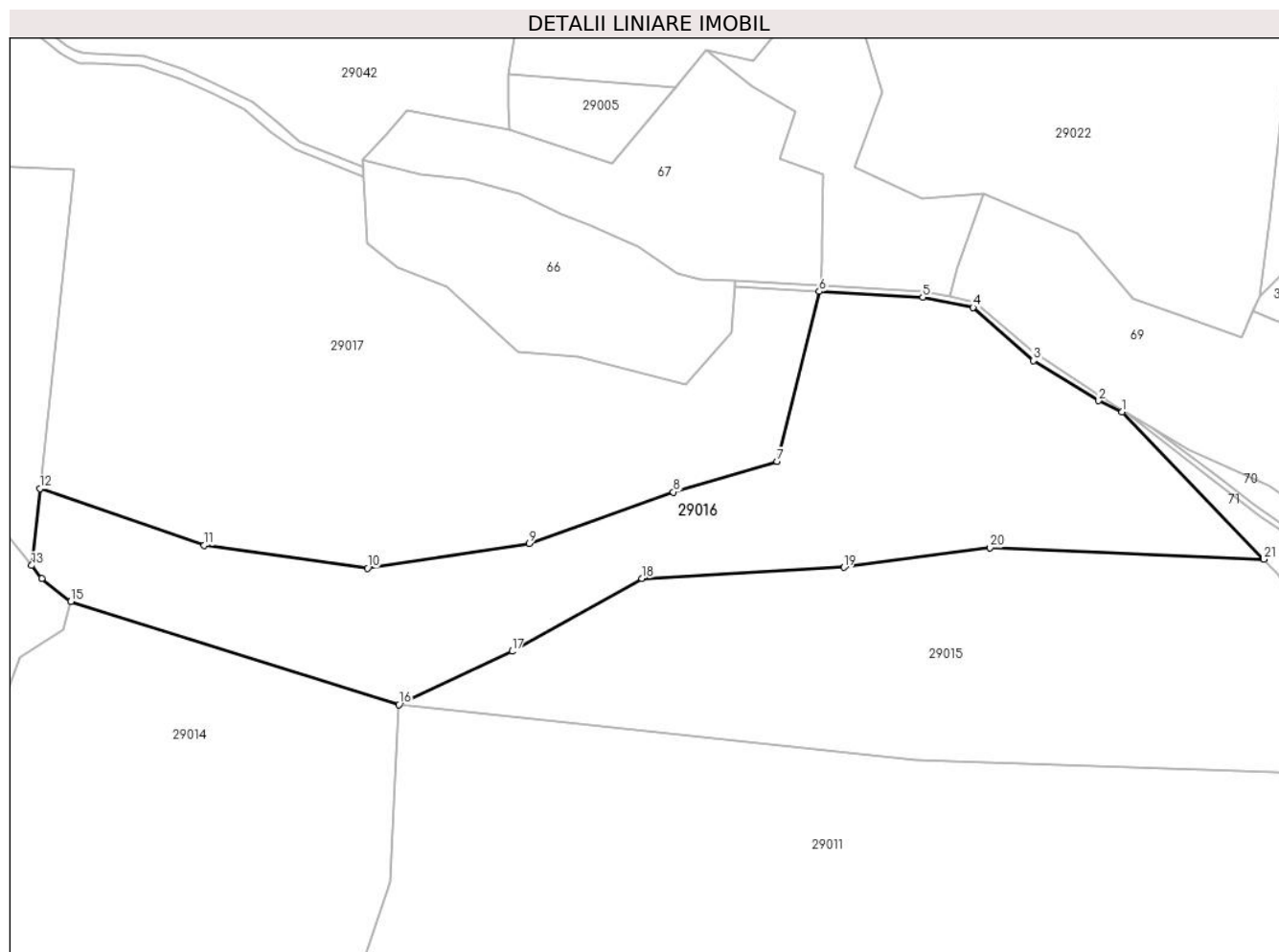
Inscrieri privind dezmembramintele dreptului de proprietate, drepturi reale de garanție și sarcini	Referințe
NU SUNT	

Anexa Nr. 1 La Partea I

Teren

Nr cadastral	Suprafața (mp)*	Observații / Referințe
	33.900	

* Suprafața este determinată în planul de proiecție Stereo 70.



Date referitoare la teren

Crt	Categorie folosință	Intravilan	Suprafața (mp)	Tarla	Parcelă	Nr. topo	Observații / Referințe
1	padure	NU	33.900	UP III CIURULEASA	UA 100 E	-	

Lungime Segmente

1) Valorile lungimilor segmentelor sunt obținute din proiecție în plan.

Punct început	X / Y	Punct sfârșit	X / Y	Lungime segment (** (m)
1	343.189,833 529.602,667	2	343.179,23 529.607,692	11.734
3	343.149,481 529.625,979	4	343.122,006 529.650,178	36.613
5	343.099,033 529.654,748	6	343.051,93 529.657,471	47.182
7	343.032,742 529.580,034	8	342.985,392 529.566,139	49.347
9	342.919,79 529.542,645	10	342.846,09 529.531,452	74.544

Punct început	X / Y	Punct sfârșit	X / Y	Lungime segment (** (m)
2	343.179,23 529.607,692	3	343.149,481 529.625,979	34.92
4	343.122,006 529.650,178	5	343.099,033 529.654,748	23.423
6	343.051,93 529.657,471	7	343.032,742 529.580,034	79.779
8	342.985,392 529.566,139	9	342.919,79 529.542,645	69.682
10	342.846,09 529.531,452	11	342.771,748 529.541,851	75.066

Punct început	X / Y	Punct sfârșit	X / Y	Lungime segment (** (m)
11	342.771,748 529.541,851	12	342.696,766 529.567,647	79.296
13	342.693,027 529.532,642	14	342.697,686 529.526,806	7.468
15	342.710,956 529.516,264	16	342.860,396 529.469,317	156.64
17	342.911,918 529.493,588	18	342.970,99 529.526,804	67.77
19	343.063,085 529.531,805	20	343.129,625 529.540,675	67.128
21	343.254,415 529.535,512	1	343.189,833 529.602,667	93.17

Punct început	X / Y	Punct sfârșit	X / Y	Lungime segment (** (m)
12	342.696,766 529.567,647	13	342.693,027 529.532,642	35.203
14	342.697,686 529.526,806	15	342.710,956 529.516,264	16.948
16	342.860,396 529.469,317	17	342.911,918 529.493,588	56.953
18	342.970,99 529.526,804	19	343.063,085 529.531,805	92.231
20	343.129,625 529.540,675	21	343.254,415 529.535,512	124.897

** Lungimile segmentelor sunt determinate în planul de proiecție Stereo 70 și sunt rotunjite la 1 milimetru.

*** Distanța dintre puncte este formată din segmente cumulate ce sunt mai mici decât valoarea 1 milimetru.

**DATE DESPRE IMOBILUL NR. 29017**

Oficiul de Cadastru și Publicitate Imobiliară ALBA
Biroul de Cadastru și Publicitate Imobiliară Campeni

A. Partea I. Descrierea imobilului

TEREN Extravilan

Adresa: Jud. Alba

Nr. Crt	Nr cadastral Nr. topografic	Suprafața* (mp)	Observații / Referințe
A1		79.927	Sector cadastral:29 Teren neimprejmuit; DIFERENTA DE SUPRAFATA, 64066 MP, SE REGASESTE LA ID 29042, SECTOR 29

B. Partea II. Proprietari și acte

Inscrieri privitoare la dreptul de proprietate și alte drepturi reale	Referințe
1 / 13/02/2025	
Act Administrativ nr. HOTARAREA NR.2390, din 22/12/2006 emis de CJPSDPAT ALBA (PV de punere în posesie nr.1232/24.07.2007);	
B1	Inscrierea provizorie, drept de PROPRIETATE, dobandit prin Reconstituire, cota actuala 1/1
1) COMPOSESORAT DUȘU ABRUD SAT CIURULEASA, CIF:16168710	

C. Partea III. SARCINI .

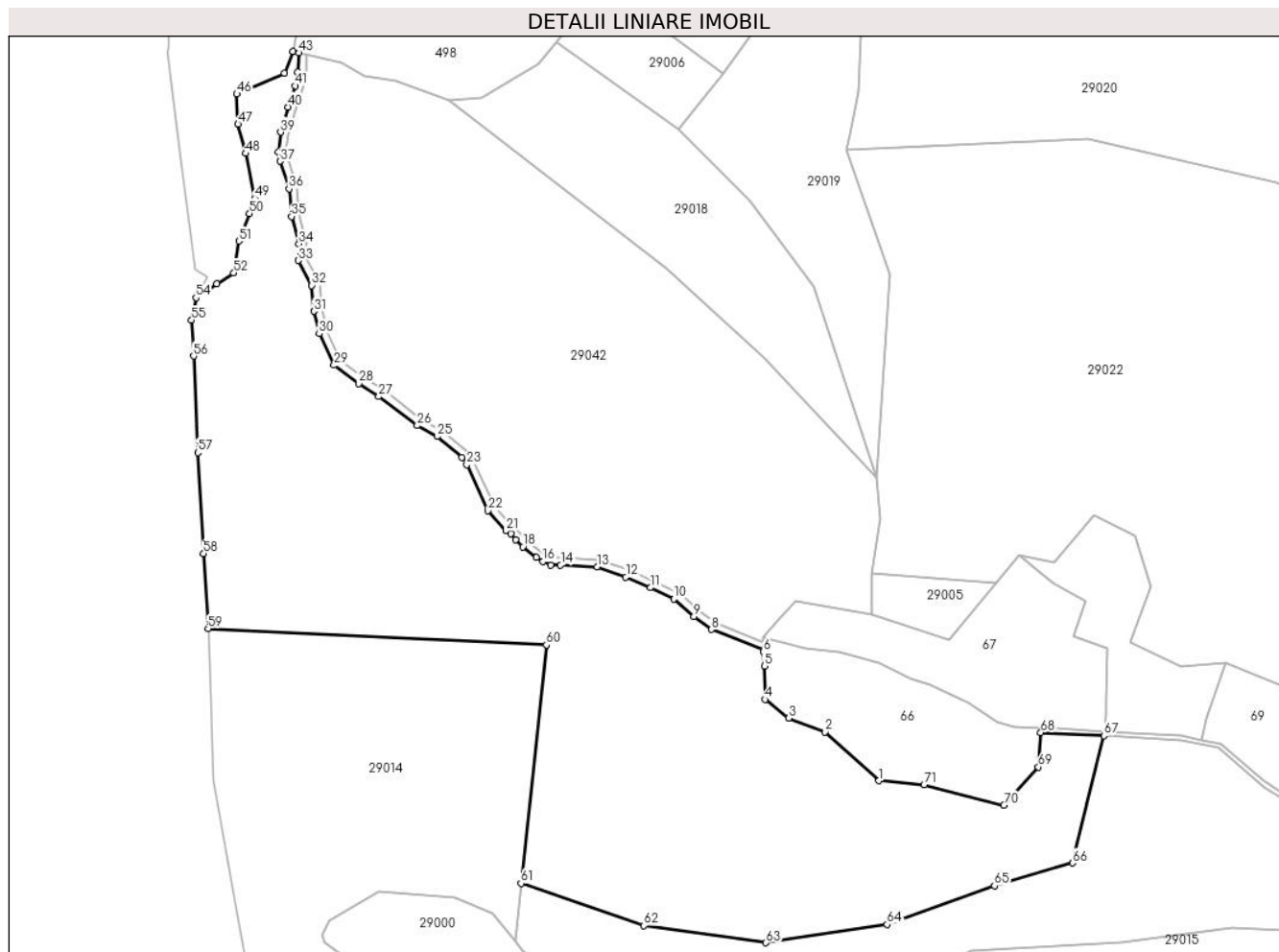
Inscrieri privind dezmembramintele dreptului de proprietate, drepturi reale de garanție și sarcini	Referințe
NU SUNT	

Anexa Nr. 1 La Partea I

Teren

Nr cadastral	Suprafața (mp)*	Observații / Referințe
	79.927	DIFERENȚA DE SUPRAFAȚA, 64066 MP, SE REGASESTE LA ID 29042, SECTOR 29

* Suprafața este determinată în planul de proiecție Stereo 70.



Date referitoare la teren

Crt	Categorie folosință	Intravilan	Suprafața (mp)	Tarla	Parcelă	Nr. topo	Observații / Referințe
1	padure	NU	79.927	UP III CIURULEASA	UA 100 C	-	

Lungime Segmente

1) Valorile lungimilor segmentelor sunt obținute din proiecție în plan.

Punct început	X / Y	Punct sfârșit	X / Y	Lungime segment	Punct început	X / Y	Punct sfârșit	X / Y	Lungime segment	Punct început	X / Y	Punct sfârșit	X / Y	Lungime segment
1	342.914,882 529.630,043	2	342.882,148 529.659,813	44.247	2	342.882,148 529.659,813	3	342.859,849 529.668,143	23.804	3	342.859,849 529.668,143	4	342.845,68 529.679,514	18.168
4	342.845,68 529.679,514	5	342.845,032 529.699,894	20.39	5	342.845,032 529.699,894	6	342.844,524 529.708,605	8.726	6	342.844,524 529.708,605	7	342.844,453 529.709,82	1.217
7	342.844,453 529.709,82	8	342.812,804 529.722,136	33.961	8	342.812,804 529.722,136	9	342.802,174 529.729,927	13.179	9	342.802,174 529.729,927	10	342.789,874 529.740,691	16.344
10	342.789,874 529.740,691	11	342.775,676 529.747,533	15.761	11	342.775,676 529.747,533	12	342.760,674 529.754,007	16.341	12	342.760,674 529.754,007	13	342.743,124 529.760,322	18.651
13	342.743,124 529.760,322	14	342.720,958 529.761,405	22.193	14	342.720,958 529.761,405	15	342.714,748 529.761,379	6.21	15	342.714,748 529.761,379	16	342.710,224 529.763,499	4.996

Punct început	X / Y	Punct sfârșit	X / Y	Lungime segment	Punct început	X / Y	Punct sfârșit	X / Y	Lungime segment	Punct început	X / Y	Punct sfârșit	X / Y	Lungime segment
16	342.710,224 529.763,499	17	342.706,258 529.765,939	4.656	17	342.706,258 529.765,939	18	342.697,886 529.772,436	10.597	18	342.697,886 529.772,436	19	342.693,706 529.776,89	6.109
19	342.693,706 529.776,89	20	342.690,643 529.780,241	4.539	20	342.690,643 529.780,241	21	342.687,519 529.782,114	3.643	21	342.687,519 529.782,114	22	342.676,555 529.794,392	16.462
22	342.676,555 529.794,392	23	342.663,748 529.822,368	30.768	23	342.663,748 529.822,368	24	342.660,743 529.826,772	5.332	24	342.660,743 529.826,772	25	342.645,758 529.839,614	19.735
25	342.645,758 529.839,614	26	342.633,576 529.846,181	13.84	26	342.633,576 529.846,181	27	342.610,165 529.863,898	29.359	27	342.610,165 529.863,898	28	342.597,985 529.871,867	14.555
28	342.597,985 529.871,867	29	342.582,937 529.882,983	18.709	29	342.582,937 529.882,983	30	342.573,852 529.902,141	21.203	30	342.573,852 529.902,141	31	342.570,544 529.915,736	13.992
31	342.570,544 529.915,736	32	342.569,333 529.931,492	15.803	32	342.569,333 529.931,492	33	342.561,089 529.946,664	17.266	33	342.561,089 529.946,664	34	342.561,376 529.956,821	10.161
34	342.561,376 529.956,821	35	342.556,952 529.973,524	17.279	35	342.556,952 529.973,524	36	342.555,442 529.990,248	16.792	36	342.555,442 529.990,248	37	342.549,888 530.007,072	17.717
37	342.549,888 530.007,072	38	342.548,812 530.012,835	5.863	38	342.548,812 530.012,835	39	342.550,264 530.024,794	12.048	39	342.550,264 530.024,794	40	342.554,877 530.040,077	15.963
40	342.554,877 530.040,077	41	342.559,228 530.052,939	13.578	41	342.559,228 530.052,939	42	342.560,859 530.061,49	8.705	42	342.560,859 530.061,49	43	342.561,603 530.073,051	11.585
43	342.561,603 530.073,051	44	342.557,773 530.073,938	3.931	44	342.557,773 530.073,938	45	342.552,673 530.060,642	14.241	45	342.552,673 530.060,642	46	342.523,68 530.047,952	31.649
46	342.523,68 530.047,952	47	342.524,345 530.029,66	18.304	47	342.524,345 530.029,66	48	342.528,96 530.011,852	18.396	48	342.528,96 530.011,852	49	342.534,595 529.984,497	27.929
49	342.534,595 529.984,497	50	342.531,352 529.975,288	9.763	50	342.531,352 529.975,288	51	342.524,996 529.958,55	17.904	51	342.524,996 529.958,55	52	342.521,779 529.939,13	19.685
52	342.521,779 529.939,13	53	342.511,351 529.932,654	12.275	53	342.511,351 529.932,654	54	342.498,743 529.923,997	15.294	54	342.498,743 529.923,997	55	342.496,054 529.910,404	13.856
55	342.496,054 529.910,404	56	342.497,282 529.888,543	21.895	56	342.497,282 529.888,543	57	342.499,793 529.829,732	58.865	57	342.499,793 529.829,732	58	342.503,389 529.768,326	61.511
58	342.503,389 529.768,326	59	342.506,064 529.722,67	45.734	59	342.506,064 529.722,67	60	342.712,262 529.712,73	206.438	60	342.712,262 529.712,73	61	342.696,766 529.567,647	145.909
61	342.696,766 529.567,647	62	342.771,748 529.541,851	79.296	62	342.771,748 529.541,851	63	342.846,09 529.531,452	75.066	63	342.846,09 529.531,452	64	342.919,79 529.542,645	74.544
64	342.919,79 529.542,645	65	342.985,392 529.566,139	69.682	65	342.985,392 529.566,139	66	343.032,742 529.580,034	49.347	66	343.032,742 529.580,034	67	343.051,93 529.657,471	79.779
67	343.051,93 529.657,471	68	343.013,594 529.659,404	38.384	68	343.013,594 529.659,404	69	343.012,038 529.638,472	20.99	69	343.012,038 529.638,472	70	342.991,082 529.615,227	31.297
70	342.991,082 529.615,227	71	342.942,35 529.627,601	50.278	71	342.942,35 529.627,601	1	342.914,882 529.630,043	27.576					

** Lungimile segmentelor sunt determinate în planul de proiecție Stereo 70 și sunt rotunjite la 1 milimetru.

*** Distanța dintre puncte este formată din segmente cumulate ce sunt mai mici decât valoarea 1 milimetru.

**DATE DESPRE IMOBILUL NR. 29018**

Oficiul de Cadastru și Publicitate Imobiliară ALBA
Biroul de Cadastru și Publicitate Imobiliară Campeni

A. Partea I. Descrierea imobilului

TEREN Extravilan

Adresa: Jud. Alba

Nr. Crt	Nr cadastral Nr. topografic	Suprafața* (mp)	Observații / Referințe
A1		17.400	Sector cadastral:29 Teren neimprijmit;

B. Partea II. Proprietari și acte

Inscrieri privitoare la dreptul de proprietate și alte drepturi reale		Referințe
1 / 13/02/2025		
Act Administrativ nr. HOTARAREA NR.2390, din 22/12/2006 emis de CJPSDPAT ALBA (PV de punere în posesie nr.1232/24.07.2007);		
B1	Inscrierea provizorie, drept de PROPRIETATE, dobandit prin Reconstituire, cota actuala 1/1 1) COMPOSESORAT DUȘU ABRUD SAT CIURULEASA, CIF:16168710	A1

C. Partea III. SARCINI .

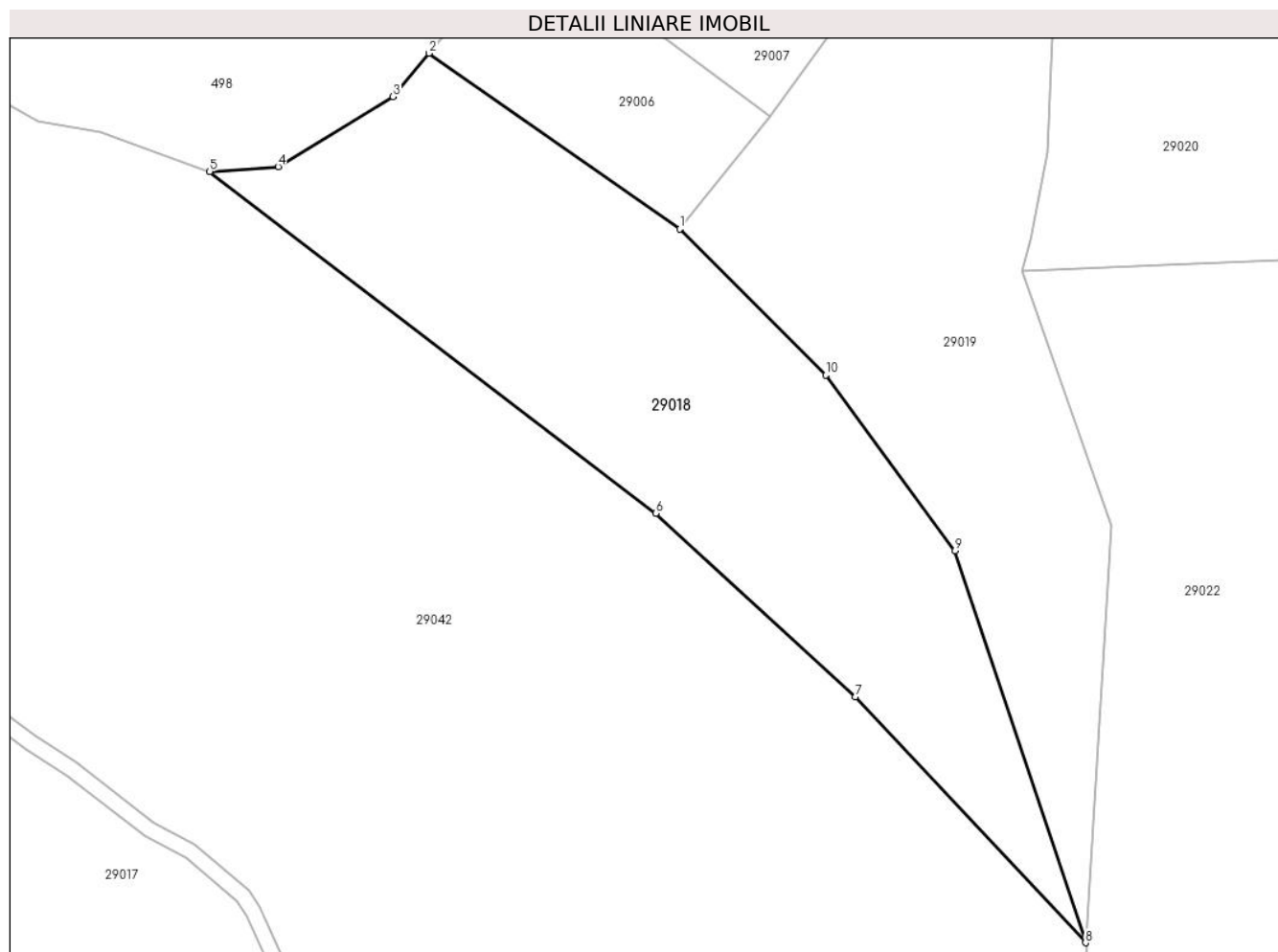
Inscrieri privind dezmembramintele dreptului de proprietate, drepturi reale de garanție și sarcini	Referințe
NU SUNT	

Anexa Nr. 1 La Partea I

Teren

Nr cadastral	Suprafața (mp)*	Observații / Referințe
	17.400	

* Suprafața este determinată în planul de proiecție Stereo 70.



Date referitoare la teren

Crt	Categorie folosință	Intravilan	Suprafața (mp)	Tarla	Parcelă	Nr. topo	Observații / Referințe
1	padure	NU	17.400	UP III CIURULEASA	UA 100 B	-	

Lungime Segmente

1) Valorile lungimilor segmentelor sunt obținute din proiecție în plan.

Punct început	X / Y	Punct sfârșit	X / Y	Lungime segment (** (m)
1	342.792,852 530.026,866	2	342.718,139 530.079,234	91.238
2	342.718,139 530.079,234	3	342.707,396 530.066,335	16.787
3	342.707,396 530.066,335	4	342.673,143 530.045,42	40.134
4	342.673,143 530.045,42	5	342.652,789 530.044,023	20.402
5	342.652,789 530.044,023	6	342.785,746 529.942,171	167.486

Punct început	X / Y	Punct sfârșit	X / Y	Lungime segment (** (m)
6	342.785,746 529.942,171	7	342.845,155 529.887,542	80.708
7	342.845,155 529.887,542	8	342.913,822 529.814,28	100.412
8	342.913,822 529.814,28	9	342.874,906 529.931,018	123.054
9	342.874,906 529.931,018	10	342.836,384 529.983,336	64.97
10	342.836,384 529.983,336	1	342.792,852 530.026,866	61.562

** Lungimile segmentelor sunt determinate în planul de proiecție Stereo 70 și sunt rotunjite la 1 milimetru.

*** Distanța dintre puncte este formată din segmente cumulate ce sunt mai mici decât valoarea 1 milimetru.

**DATE DESPRE IMOBILUL NR. 29019**

Oficiul de Cadastru și Publicitate Imobiliară ALBA
Biroul de Cadastru și Publicitate Imobiliară Campeni

A. Partea I. Descrierea imobilului

TEREN Extravilan

Adresa: Jud. Alba

Nr. Crt	Nr cadastral Nr. topografic	Suprafața* (mp)	Observații / Referințe
A1		48.300	Sector cadastral:29 Teren neimprejmuit;

B. Partea II. Proprietari și acte

Inscrieri privitoare la dreptul de proprietate și alte drepturi reale		Referințe
1 / 13/02/2025		
Act Administrativ nr. HOTARAREA NR.2390, din 22/12/2006 emis de CJPSDPAT ALBA (PV de punere în posesie nr.1232/24.07.2007);		
B1	Inscrierea provizorie, drept de PROPRIETATE, dobandit prin Reconstituire, cota actuala 1/1	A1
1) COMPOSESORAT DU?ȘU ABRUD SAT CIURULEASA, CIF:16168710		

C. Partea III. SARCINI .

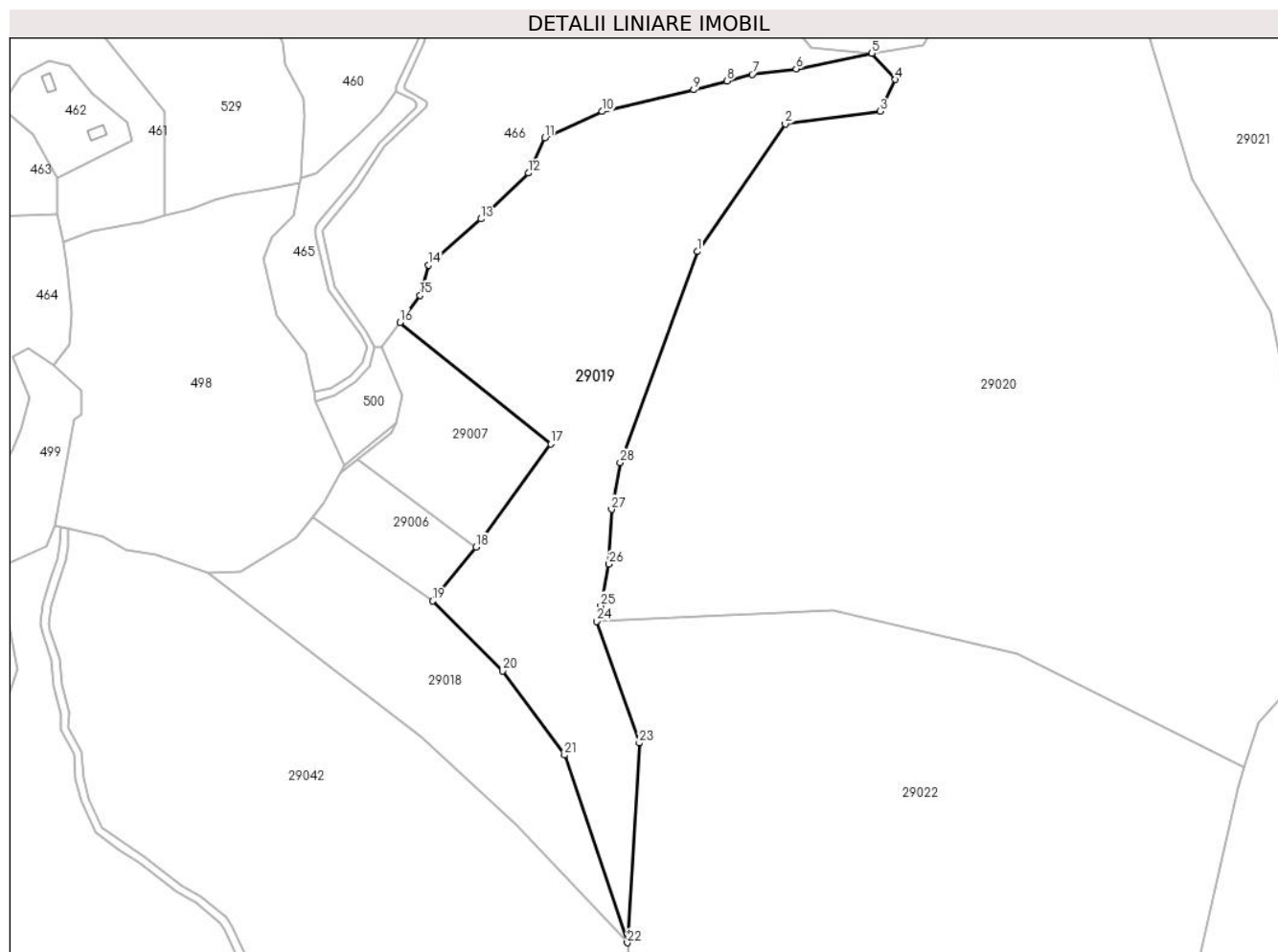
Inscrieri privind dezmembramintele dreptului de proprietate, drepturi reale de garanție și sarcini	Referințe
NU SUNT	

Anexa Nr. 1 La Partea I

Teren

Nr cadastral	Suprafața (mp)*	Observații / Referințe
	48.300	

* Suprafața este determinată în planul de proiecție Stereo 70.



Date referitoare la teren

Crt	Categorie folosință	Intravilan	Suprafața (mp)	Tarla	Parcelă	Nr. topo	Observații / Referințe
1	padure	NU	48.300	UP III CURULEASA	UA 100 A	-	

Lungime Segmente

1) Valorile lungimilor segmentelor sunt obținute din proiecție în plan.

Punct început	X / Y	Punct sfârșit	X / Y	Lungime segment (** (m)
1	342.957,372 530.244,217	2	343.012,281 530.323,581	96.507
3	343.071,111 530.331,42	4	343.080,862 530.351,178	22.033
5	343.066,176 530.367,548	6	343.019,022 530.357,816	48.148
7	342.991,651 530.354,475	8	342.975,975 530.350,298	16.223
9	342.955,193 530.344,761	10	342.898,228 530.331,332	58.526

Punct început	X / Y	Punct sfârșit	X / Y	Lungime segment (** (m)
2	343.012,281 530.323,581	3	343.071,111 530.331,42	59.35
4	343.080,862 530.351,178	5	343.066,176 530.367,548	21.992
6	343.019,022 530.357,816	7	342.991,651 530.354,475	27.574
8	342.975,975 530.350,298	9	342.955,193 530.344,761	21.507
10	342.898,228 530.331,332	11	342.862,61 530.315,058	39.16

Punct început	X / Y	Punct sfârșit	X / Y	Lungime segment (** (m))
11	342.862,61 530.315,058	12	342.852,353 530.293,038	24.292
13	342.822,755 530.264,508	14	342.790,12 530.235,858	43.427
15	342.784,935 530.217,03	16	342.772,304 530.199,996	21.206
17	342.866,332 530.124,464	18	342.819,723 530.060,476	79.164
19	342.792,852 530.026,866	20	342.836,384 529.983,336	61.562
21	342.874,906 529.931,018	22	342.913,822 529.814,28	123.054
23	342.921,381 529.938,481	24	342.894,766 530.014,226	80.285
25	342.897,417 530.023,763	26	342.902,533 530.049,735	26.472
27	342.904,097 530.083,855	28	342.909,524 530.112,843	29.491

Punct început	X / Y	Punct sfârșit	X / Y	Lungime segment (** (m))
12	342.852,353 530.293,038	13	342.822,755 530.264,508	41.11
14	342.790,12 530.235,858	15	342.784,935 530.217,03	19.529
16	342.772,304 530.199,996	17	342.866,332 530.124,464	120.608
18	342.819,723 530.060,476	19	342.792,852 530.026,866	43.032
20	342.836,384 529.983,336	21	342.874,906 529.931,018	64.97
22	342.913,822 529.814,28	23	342.921,381 529.938,481	124.43
24	342.894,766 530.014,226	25	342.897,417 530.023,763	9.898
26	342.902,533 530.049,735	27	342.904,097 530.083,855	34.155
28	342.909,524 530.112,843	1	342.957,372 530.244,217	139.817

** Lungimile segmentelor sunt determinate în planul de proiecție Stereo 70 și sunt rotunjite la 1 milimetru.

*** Distanța dintre puncte este formată din segmente cumulate ce sunt mai mici decât valoarea 1 milimetru.

**DATE DESPRE IMOBILUL NR. 29020**

Oficiul de Cadastru și Publicitate Imobiliară ALBA
Biroul de Cadastru și Publicitate Imobiliară Campeni

A. Partea I. Descrierea imobilului

TEREN Extravilan

Adresa: Jud. Alba

Nr. Crt	Nr cadastral Nr. topografic	Suprafața* (mp)	Observații / Referințe
A1		141.600	Sector cadastral:29 Teren neimprejmuit;

B. Partea II. Proprietari și acte

Inscrieri privitoare la dreptul de proprietate și alte drepturi reale		Referințe
1 / 13/02/2025		
Act Administrativ nr. HOTARAREA NR.2390, din 22/12/2006 emis de CJPSDPAT ALBA (PV de punere în posesie nr.1232/24.07.2007);		
B1	Inscrierea provizorie, drept de PROPRIETATE, dobandit prin Reconstituire, cota actuala 1/1 1) COMPOSESORAT DUȘU ABRUD SAT CIURULEASA, CIF:16168710	A1

C. Partea III. SARCINI .

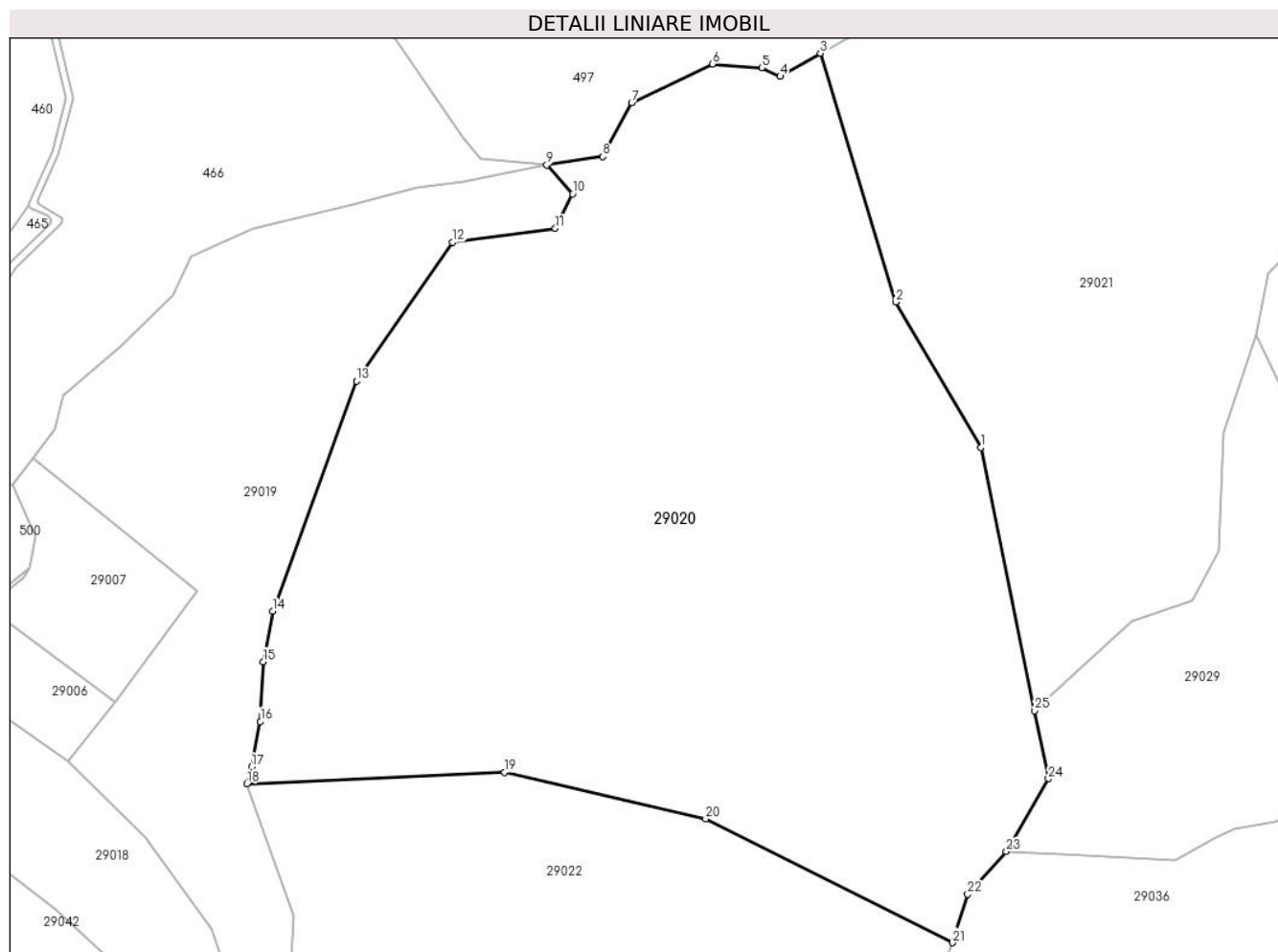
Inscrieri privind dezmembramintele dreptului de proprietate, drepturi reale de garanție și sarcini	Referințe
NU SUNT	

Anexa Nr. 1 La Partea I

Teren

Nr cadastral	Suprafața (mp)*	Observații / Referințe
	141.600	

* Suprafața este determinată în planul de proiecție Stereo 70.



Date referitoare la teren

Crt	Categorie folosință	Intravilan	Suprafața (mp)	Tarla	Parcelă	Nr. topo	Observații / Referințe
1	padure	NU	141.600	UP III CIURULEASA	UA 99 B	-	

Lungime Segmente

1) Valorile lungimilor segmentelor sunt obținute din proiecție în plan.

Punct început	X / Y	Punct sfârșit	X / Y	Lungime segment (** (m)
1	343.314,281 530.206,325	2	343.265,706 530.289,295	96.143
3	343.222,624 530.431,447	4	343.199,665 530.418,195	26.509
5	343.189,119 530.423,192	6	343.160,833 530.425,345	28.368
7	343.114,732 530.403,203	8	343.098,168 530.372,349	35.019
9	343.066,176 530.367,548	10	343.080,862 530.351,178	21.992

Punct început	X / Y	Punct sfârșit	X / Y	Lungime segment (** (m)
2	343.265,706 530.289,295	3	343.222,624 530.431,447	148.538
4	343.199,665 530.418,195	5	343.189,119 530.423,192	11.67
6	343.160,833 530.425,345	7	343.114,732 530.403,203	51.143
8	343.098,168 530.372,349	9	343.066,176 530.367,548	32.35
10	343.080,862 530.351,178	11	343.071,111 530.331,42	22.033

Punct început	X / Y	Punct sfârșit	X / Y	Lungime segment (** (m)
11	343.071,111 530.331,42	12	343.012,281 530.323,581	59.35
13	342.957,372 530.244,217	14	342.909,524 530.112,843	139.817
15	342.904,097 530.083,855	16	342.902,533 530.049,735	34.155
17	342.897,417 530.023,763	18	342.894,766 530.014,226	9.898
19	343.042,082 530.020,769	20	343.157,015 529.994,057	117.997
21	343.298,101 529.923,3	22	343.306,803 529.951,128	29.157
23	343.328,91 529.975,474	24	343.352,978 530.017,093	48.078
25	343.344,997 530.055,829	1	343.314,281 530.206,325	153.598

Punct început	X / Y	Punct sfârșit	X / Y	Lungime segment (** (m)
12	343.012,281 530.323,581	13	342.957,372 530.244,217	96.507
14	342.909,524 530.112,843	15	342.904,097 530.083,855	29.491
16	342.902,533 530.049,735	17	342.897,417 530.023,763	26.472
18	342.894,766 530.014,226	19	343.042,082 530.020,769	147.461
20	343.157,015 529.994,057	21	343.298,101 529.923,3	157.835
22	343.306,803 529.951,128	23	343.328,91 529.975,474	32.885
24	343.352,978 530.017,093	25	343.344,997 530.055,829	39.549

** Lungimile segmentelor sunt determinate în planul de proiecție Stereo 70 și sunt rotunjite la 1 milimetru.

*** Distanța dintre puncte este formată din segmente cumulate ce sunt mai mici decât valoarea 1 milimetru.

**DATE DESPRE IMOBILUL NR. 29021**

Oficiul de Cadastru și Publicitate Imobiliară ALBA
Biroul de Cadastru și Publicitate Imobiliară Campeni

A. Partea I. Descrierea imobilului

TEREN Extravilan

Adresa: Jud. Alba

Nr. Crt	Nr cadastral Nr. topografic	Suprafața* (mp)	Observații / Referințe
A1		83.300	Sector cadastral:29 Teren neimprejmuit;

B. Partea II. Proprietari și acte

Inscrieri privitoare la dreptul de proprietate și alte drepturi reale		Referințe
1 / 13/02/2025		
Act Administrativ nr. HOTARAREA NR.2390, din 22/12/2006 emis de CJPSDPAT ALBA (PV de punere în posesie nr.1232/24.07.2007);		
B1	Inscrierea provizorie, drept de PROPRIETATE, dobandit prin Reconstituire, cota actuala 1/1 1) COMPOSESORAT DU?ȘU ABRUD SAT CIURULEASA, CIF:16168710	A1

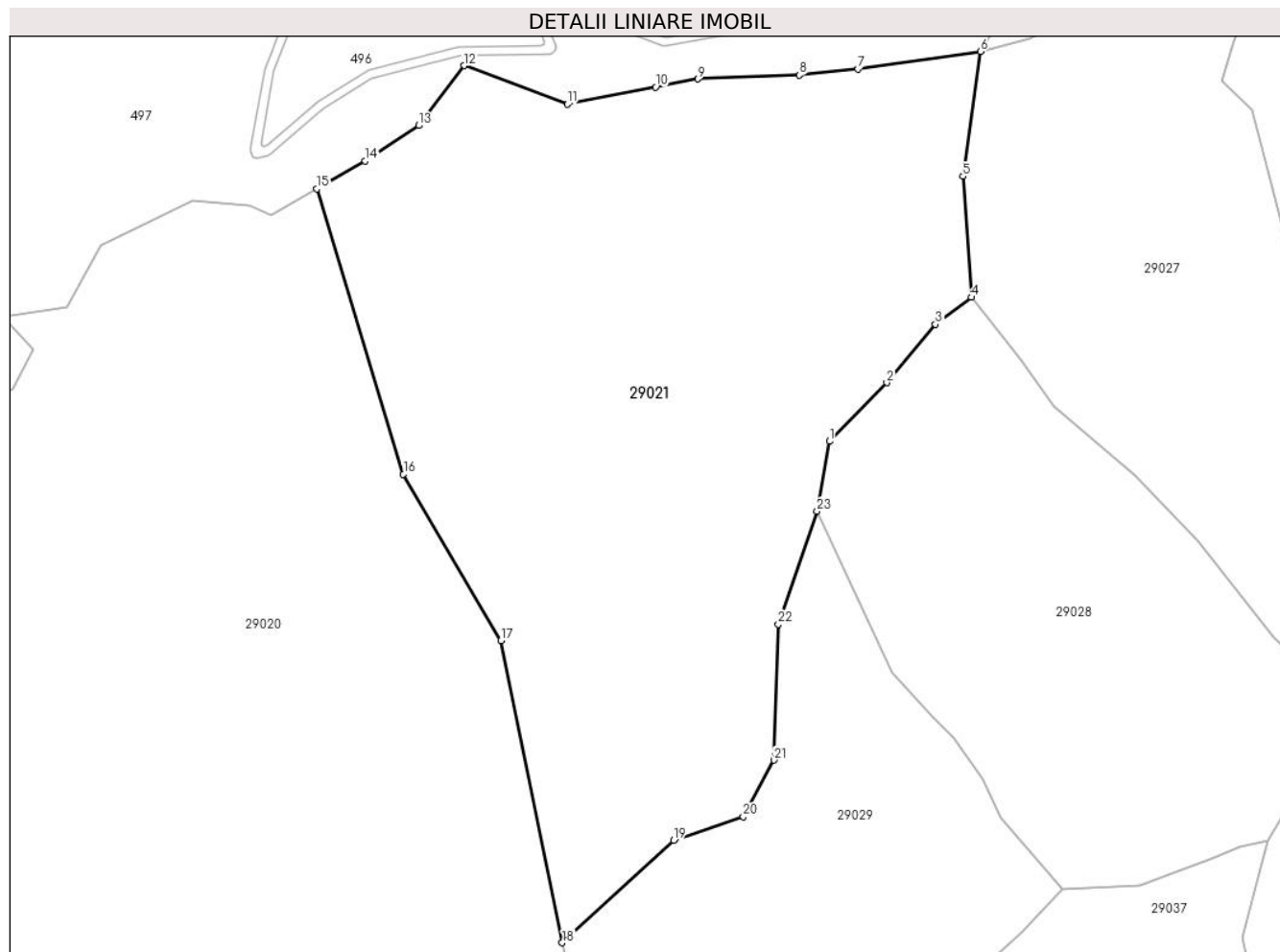
C. Partea III. SARCINI .

Inscrieri privind dezmembramintele dreptului de proprietate, drepturi reale de garanție și sarcini	Referințe
NU SUNT	

Teren

Nr cadastral	Suprafața (mp)*	Observații / Referințe
	83.300	

* Suprafața este determinată în planul de proiecție Stereo 70.



Date referitoare la teren

Crt	Categorie folosință	Intravilan	Suprafața (mp)	Tarla	Parcelă	Nr. topo	Observații / Referințe
1	padure	NU	83.300	UP III CIURULEASA	UA 99 A	-	

Lungime Segmente

1) Valorile lungimilor segmentelor sunt obținute din proiecție în plan.

Punct început	X / Y	Punct sfârșit	X / Y	Lungime segment (** (m)
1	343.478,392 530.305,625	2	343.506,815 530.334,883	40.791
3	343.531,178 530.363,874	4	343.549,021 530.377,379	22.378
5	343.544,873 530.437,692	6	343.553,553 530.499,894	62.805
7	343.492,385 530.491,179	8	343.463,164 530.488,067	29.386
9	343.412,505 530.486,204	10	343.391,578 530.482,135	21.319

Punct început	X / Y	Punct sfârșit	X / Y	Lungime segment (** (m)
2	343.506,815 530.334,883	3	343.531,178 530.363,874	37.868
4	343.549,021 530.377,379	5	343.544,873 530.437,692	60.455
6	343.553,553 530.499,894	7	343.492,385 530.491,179	61.786
8	343.463,164 530.488,067	9	343.412,505 530.486,204	50.693
10	343.391,578 530.482,135	11	343.347,641 530.473,591	44.76

Punct început	X / Y	Punct sfârșit	X / Y	Lungime segment (** (m)
11	343.347,641 530.473,591	12	343.295,913 530.492,798	55.179
13	343.273,334 530.462,978	14	343.246,705 530.445,347	31.937
15	343.222,624 530.431,447	16	343.265,706 530.289,295	148.538
17	343.314,281 530.206,325	18	343.344,997 530.055,829	153.598
19	343.400,534 530.106,779	20	343.435,202 530.118,724	36.669
21	343.450,607 530.146,768	22	343.452,796 530.214,548	67.816
23	343.472,035 530.270,74	1	343.478,392 530.305,625	35.459

Punct început	X / Y	Punct sfârșit	X / Y	Lungime segment (** (m)
12	343.295,913 530.492,798	13	343.273,334 530.462,978	37.404
14	343.246,705 530.445,347	15	343.222,624 530.431,447	27.805
16	343.265,706 530.289,295	17	343.314,281 530.206,325	96.143
18	343.344,997 530.055,829	19	343.400,534 530.106,779	75.367
20	343.435,202 530.118,724	21	343.450,607 530.146,768	31.996
22	343.452,796 530.214,548	23	343.472,035 530.270,74	59.394

** Lungimile segmentelor sunt determinate în planul de proiecție Stereo 70 și sunt rotunjite la 1 milimetru.

*** Distanța dintre puncte este formată din segmente cumulate ce sunt mai mici decât valoarea 1 milimetru.

**DATE DESPRE IMOBILUL NR. 29022**

Oficiul de Cadastru și Publicitate Imobiliară ALBA
Biroul de Cadastru și Publicitate Imobiliară Campeni

A. Partea I. Descrierea imobilului

TEREN Extravilan

Adresa: Jud. Alba

Nr. Crt	Nr cadastral Nr. topografic	Suprafața* (mp)	Observații / Referințe
A1		101.100	Sector cadastral:29 Teren neimprejmuit;

B. Partea II. Proprietari și acte

Inscrieri privitoare la dreptul de proprietate și alte drepturi reale		Referințe
1 / 13/02/2025		
Act Administrativ nr. HOTARAREA NR.2390, din 22/12/2006 emis de CJPSDPAT ALBA (PV de punere în posesie nr.1232/24.07.2007);		
B1	Inscrierea provizorie, drept de PROPRIETATE, dobandit prin Reconstituire, cota actuala 1/1 1) COMPOSESORAT DUȘU ABRUD SAT CIURULEASA, CIF:16168710	A1

C. Partea III. SARCINI .

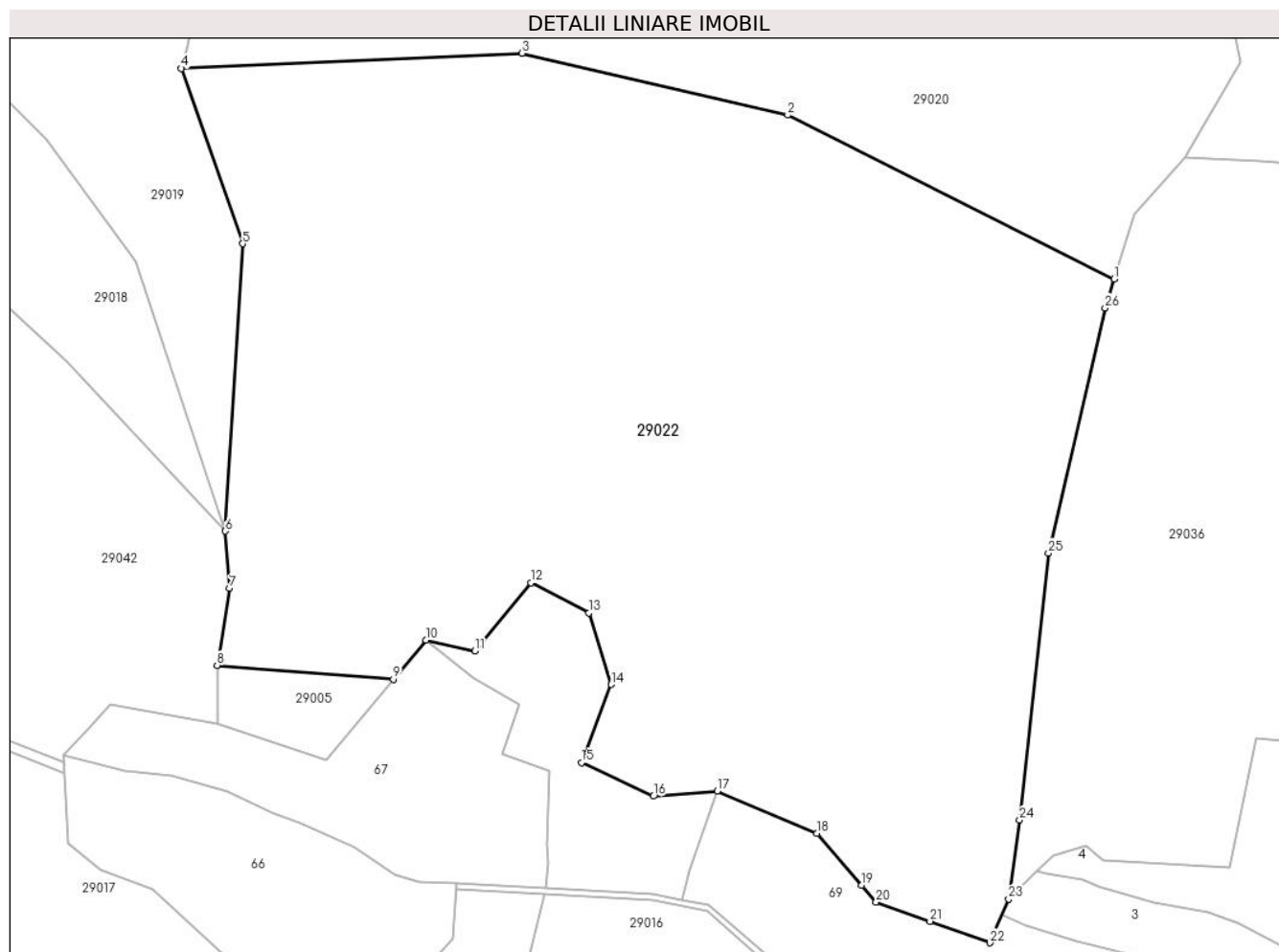
Inscrieri privind dezmembramintele dreptului de proprietate, drepturi reale de garanție și sarcini	Referințe
NU SUNT	

Anexa Nr. 1 La Partea I

Teren

Nr cadastral	Suprafața (mp)*	Observații / Referințe
	101.100	

* Suprafața este determinată în planul de proiecție Stereo 70.



Date referitoare la teren

Crt	Categorie folosință	Intravilan	Suprafața (mp)	Tarla	Parcelă	Nr. topo	Observații / Referințe
1	padure	NU	101.100	UP III CIURULEASA	UA 99 C	-	

Lungime Segmente

1) Valorile lungimilor segmentelor sunt obținute din proiecție în plan.

Punct început	X / Y	Punct sfârșit	X / Y	Lungime segment (** (m)
1	343.298,101 529.923,3	2	343.157,015 529.994,057	157.835
3	343.042,082 530.020,769	4	342.894,766 530.014,226	147.461
5	342.921,381 529.938,481	6	342.913,822 529.814,28	124.43
7	342.915,725 529.789,662	8	342.910,297 529.756,353	33.748
9	342.986,474 529.750,33	10	343.000,562 529.767,307	22.061

Punct început	X / Y	Punct sfârșit	X / Y	Lungime segment (** (m)
2	343.157,015 529.994,057	3	343.042,082 530.020,769	117.997
4	342.894,766 530.014,226	5	342.921,381 529.938,481	80.285
6	342.913,822 529.814,28	7	342.915,725 529.789,662	24.692
8	342.910,297 529.756,353	9	342.986,474 529.750,33	76.415
10	343.000,562 529.767,307	11	343.021,675 529.762,613	21.629

Punct început	X / Y	Punct sfârșit	X / Y	Lungime segment (** (m)
11	343.021,675 529.762,613	12	343.045,881 529.791,97	38.049
13	343.071,012 529.778,935	14	343.080,634 529.748,107	32.295
15	343.067,779 529.714,301	16	343.098,876 529.699,777	34.322
17	343.126,549 529.702,01	18	343.169,692 529.683,77	46.84
19	343.188,979 529.661,333	20	343.195,178 529.654,122	9.509
21	343.218,497 529.645,74	22	343.244,269 529.636,476	27.386
23	343.252,477 529.655,396	24	343.257,212 529.689,52	34.452
25	343.269,706 529.804,828	26	343.294,179 529.910,757	108.719

Punct început	X / Y	Punct sfârșit	X / Y	Lungime segment (** (m)
12	343.045,881 529.791,97	13	343.071,012 529.778,935	28.31
14	343.080,634 529.748,107	15	343.067,779 529.714,301	36.168
16	343.098,876 529.699,777	17	343.126,549 529.702,01	27.763
18	343.169,692 529.683,77	19	343.188,979 529.661,333	29.588
20	343.195,178 529.654,122	21	343.218,497 529.645,74	24.78
22	343.244,269 529.636,476	23	343.252,477 529.655,396	20.623
24	343.257,212 529.689,52	25	343.269,706 529.804,828	115.982
26	343.294,179 529.910,757	1	343.298,101 529.923,3	13.142

** Lungimile segmentelor sunt determinate în planul de proiecție Stereo 70 și sunt rotunjite la 1 milimetru.

*** Distanța dintre puncte este formată din segmente cumulate ce sunt mai mici decât valoarea 1 milimetru.

**DATE DESPRE IMOBILUL NR. 29023**

Oficiul de Cadastru și Publicitate Imobiliară ALBA
Biroul de Cadastru și Publicitate Imobiliară Campeni

A. Partea I. Descrierea imobilului

TEREN Extravilan

Adresa: Jud. Alba

Nr. Crt	Nr cadastral Nr. topografic	Suprafața* (mp)	Observații / Referințe
A1		6.672	Sector cadastral:29 Teren neimprijmit;

B. Partea II. Proprietari și acte

Inscrieri privitoare la dreptul de proprietate și alte drepturi reale	Referințe
/	
Act Normativ nr. 7, din 13/03/1996 emis de PARLAMENTUL ROMÂNIEI;	
B1	Inscrierea posesiei, drept de PROPRIETATE, dobândit prin Lege, cota actuala 1/1
	1) NEIDENTIFICAT NEIDENTIFICAT
Act Normativ nr. 7, din 13/03/1996 emis de PARLAMENTUL ROMÂNIEI (Art.13);	
B2	Se noteaza mentiunea de proprietar neidentificat

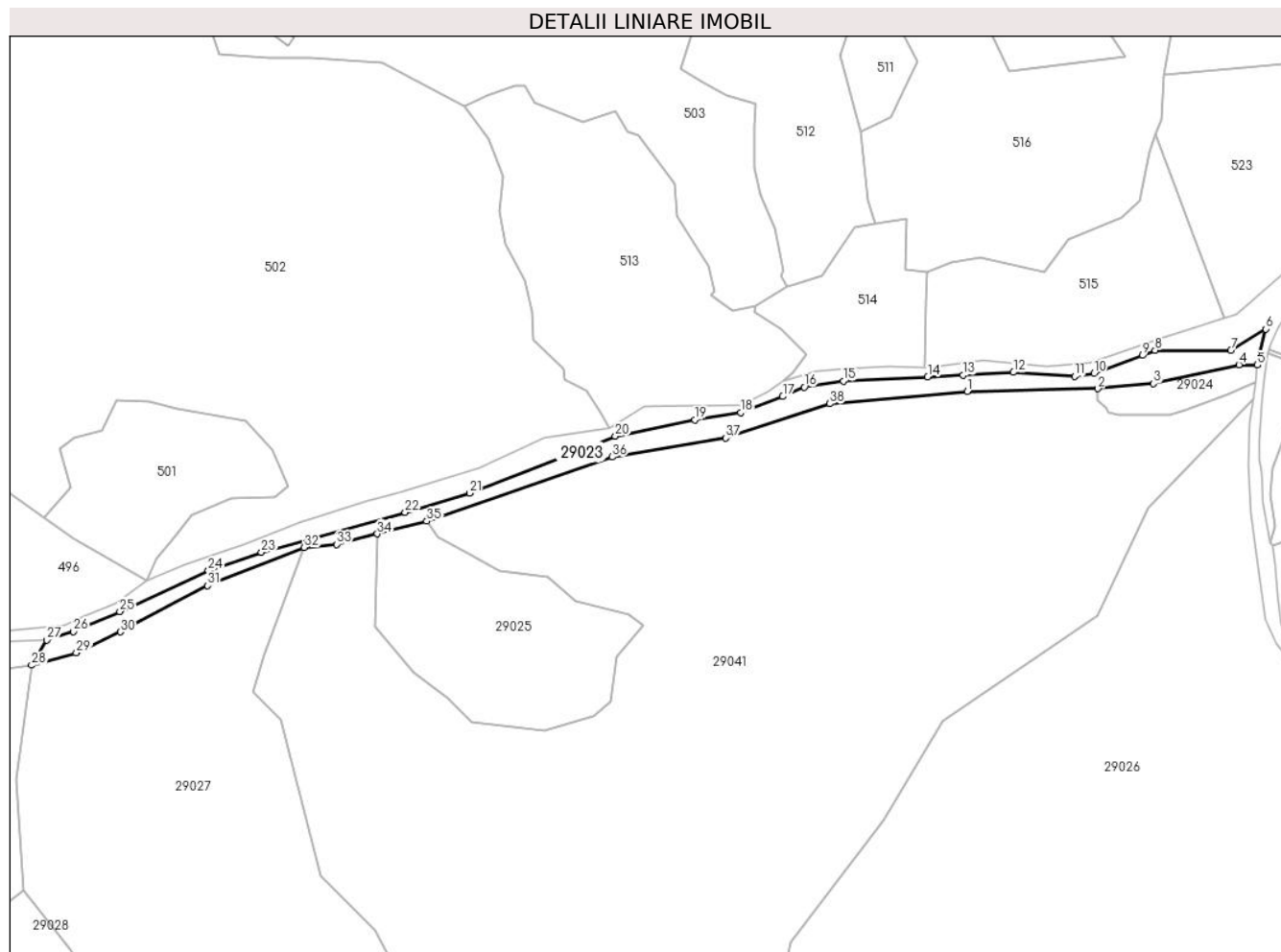
C. Partea III. SARCINI .

Inscrieri privind dezmembramintele dreptului de proprietate, drepturi reale de garanție și sarcini	Referințe
NU SUNT	

Teren

Nr cadastral	Suprafața (mp)*	Observații / Referințe
	6.672	

* Suprafața este determinată în planul de proiecție Stereo 70.



Date referitoare la teren

Crt	Categorie folosință	Intravilan	Suprafața (mp)	Tarla	Parcelă	Nr. topo	Observații / Referințe
1	ape curgătoare	NU	6.672	-	-	-	

Lungime Segmente

1) Valorile lungimilor segmentelor sunt obținute din proiecție în plan.

Punct început	X / Y	Punct sfârșit	X / Y	Lungime segment (** (m)
1	344.063,332 530.648,9	2	344.134,425 530.650,366	71.108
3	344.164,772 530.653,149	4	344.211,364 530.663,37	47.7
5	344.221,354 530.663,256	6	344.225,865 530.682,899	20.155
7	344.206,812 530.671,333	8	344.165,522 530.671,267	41.29
9	344.158,631 530.668,434	10	344.132,344 530.658,715	28.027

Punct început	X / Y	Punct sfârșit	X / Y	Lungime segment (** (m)
2	344.134,425 530.650,366	3	344.164,772 530.653,149	30.474
4	344.211,364 530.663,37	5	344.221,354 530.663,256	9.99
6	344.225,865 530.682,899	7	344.206,812 530.671,333	22.289
8	344.165,522 530.671,267	9	344.158,631 530.668,434	7.45
10	344.132,344 530.658,715	11	344.121,722 530.657,123	10.741

Punct început	X / Y	Punct sfârșit	X / Y	Lungime segment (** (m)
11	344.121,722 530.657,123	12	344.088,416 530.659,252	33.373
13	344.061,085 530.657,832	14	344.041,714 530.656,826	19.397
15	343.995,775 530.654,517	16	343.974,458 530.651,234	21.568
17	343.962,711 530.646,142	18	343.939,814 530.637,263	24.559
19	343.914,83 530.633,456	20	343.871,509 530.624,44	44.249
21	343.792,169 530.593,52	22	343.757,081 530.583,037	36.621
23	343.678,718 530.561,241	24	343.649,792 530.551,462	30.535
25	343.601,587 530.529,104	26	343.576,333 530.518,226	27.498
27	343.561,85 530.513,504	28	343.553,553 530.499,894	15.94
29	343.577,915 530.506,58	30	343.601,907 530.518,072	26.603
31	343.649,405 530.543,133	32	343.701,968 530.563,966	56.541
33	343.719,66 530.565,684	34	343.741,87 530.571,368	22.926
35	343.768,804 530.578,306	36	343.869,821 530.613,231	106.884
37	343.931,777 530.623,558	38	343.988,337 530.642,145	59.536

Punct început	X / Y	Punct sfârșit	X / Y	Lungime segment (** (m)
12	344.088,416 530.659,252	13	344.061,085 530.657,832	27.368
14	344.041,714 530.656,826	15	343.995,775 530.654,517	45.997
16	343.974,458 530.651,234	17	343.962,711 530.646,142	12.803
18	343.939,814 530.637,263	19	343.914,83 530.633,456	25.272
20	343.871,509 530.624,44	21	343.792,169 530.593,52	85.152
22	343.757,081 530.583,037	23	343.678,718 530.561,241	81.337
24	343.649,792 530.551,462	25	343.601,587 530.529,104	53.137
26	343.576,333 530.518,226	27	343.561,85 530.513,504	15.233
28	343.553,553 530.499,894	29	343.577,915 530.506,58	25.263
30	343.601,907 530.518,072	31	343.649,405 530.543,133	53.704
32	343.701,968 530.563,966	33	343.719,66 530.565,684	17.775
34	343.741,87 530.571,368	35	343.768,804 530.578,306	27.814
36	343.869,821 530.613,231	37	343.931,777 530.623,558	62.81
38	343.988,337 530.642,145	1	344.063,332 530.648,9	75.299

** Lungimile segmentelor sunt determinate în planul de proiecție Stereo 70 și sunt rotunjite la 1 milimetru.

*** Distanța dintre puncte este formată din segmente cumulate ce sunt mai mici decât valoarea 1 milimetru.

**DATE DESPRE IMOBILUL NR. 29024**

Oficiul de Cadastru și Publicitate Imobiliară ALBA
Biroul de Cadastru și Publicitate Imobiliară Campeni

A. Partea I. Descrierea imobilului

TEREN Extravilan

Adresa: Jud. Alba

Nr. Crt	Nr cadastral Nr. topografic	Suprafața* (mp)	Observații / Referințe
A1		1.335	Sector cadastral:29 Teren neimprijmit;

B. Partea II. Proprietari și acte

Inscrieri privitoare la dreptul de proprietate și alte drepturi reale		Referințe
/		
Act Normativ nr. 7, din 13/03/1996 emis de PARLAMENTUL ROMÂNIEI;		
B1	Inscrierea posesiei, drept de PROPRIETATE, dobândit prin Lege, cota actuala 1/1 1) NEIDENTIFICAT NEIDENTIFICAT	A1
Act Normativ nr. 7, din 13/03/1996 emis de PARLAMENTUL ROMÂNIEI (Art.13);		
B2	Se noteaza mentiunea de proprietar neidentificat	A1

C. Partea III. SARCINI .

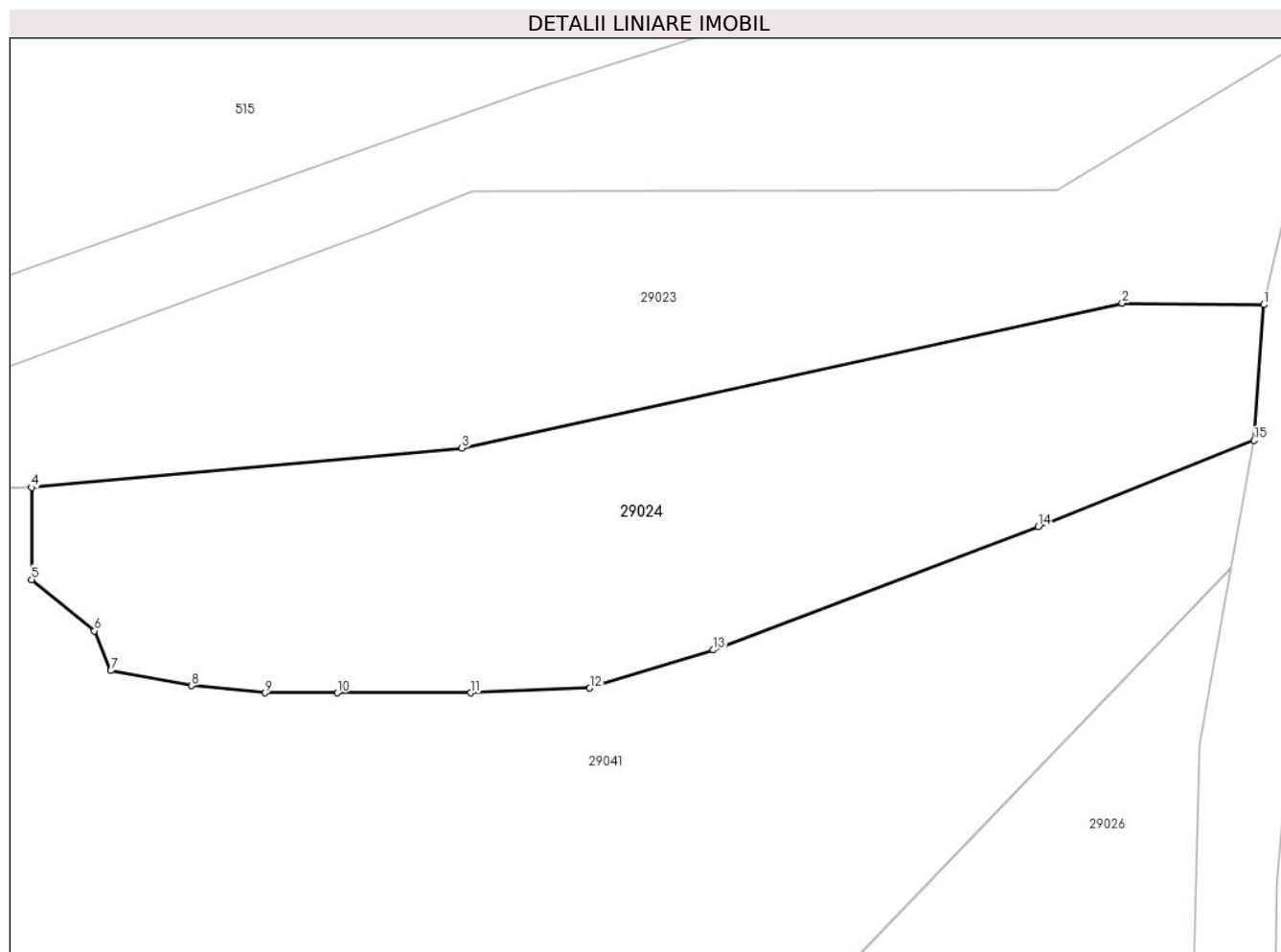
Inscrieri privind dezmembramintele dreptului de proprietate, drepturi reale de garanție și sarcini	Referințe
NU SUNT	

Anexa Nr. 1 La Partea I

Teren

Nr cadastral	Suprafața (mp)*	Observații / Referințe
	1.335	

* Suprafața este determinată în planul de proiecție Stereo 70.



Date referitoare la teren

Crt	Categorie folosință	Intravilan	Suprafața (mp)	Tarla	Parcelă	Nr. topo	Observații / Referințe
1	padure	NU	1.335	UP III CIURULEASA	UA 98 V	-	

Lungime Segmente

1) Valorile lungimilor segmentelor sunt obținute din proiecție în plan.

Punct început	X / Y	Punct sfârșit	X / Y	Lungime segment (** (m)
1	344.221,354 530.663,256	2	344.211,364 530.663,37	9.99
2	344.211,364 530.663,37	3	344.164,772 530.653,149	47.7
3	344.164,772 530.653,149	4	344.134,425 530.650,366	30.474
4	344.134,425 530.650,366	5	344.134,407 530.643,871	6.495
5	344.134,407 530.643,871	6	344.138,831 530.640,258	5.712

Punct început	X / Y	Punct sfârșit	X / Y	Lungime segment (** (m)
6	344.138,831 530.640,258	7	344.139,994 530.637,453	3.036
7	344.139,994 530.637,453	8	344.145,694 530.636,394	5.798
8	344.145,694 530.636,394	9	344.150,876 530.635,884	5.207
9	344.150,876 530.635,884	10	344.155,969 530.635,884	5.093
10	344.155,969 530.635,884	11	344.165,386 530.635,884	9.417
11	344.165,386 530.635,884	12	344.173,785 530.636,22	8.406
12	344.173,785 530.636,22	13	344.182,508 530.638,907	9.127
13	344.182,508 530.638,907	14	344.205,432 530.647,603	24.519
14	344.205,432 530.647,603	15	344.220,659 530.653,686	16.397
15	344.220,659 530.653,686	1	344.221,354 530.663,256	9.594

** Lungimile segmentelor sunt determinate în planul de proiecție Stereo 70 și sunt rotunjite la 1 milimetru.

*** Distanța dintre puncte este formată din segmente cumulate ce sunt mai mici decât valoarea 1 milimetru.

**DATE DESPRE IMOBILUL NR. 29025**

Oficiul de Cadastru și Publicitate Imobiliară ALBA
Biroul de Cadastru și Publicitate Imobiliară Campeni

A. Partea I. Descrierea imobilului

TEREN Extravilan

Adresa: Jud. Alba

Nr. Crt	Nr cadastral Nr. topografic	Suprafața* (mp)	Observații / Referințe
A1		10.172	Sector cadastral:29 Teren neimprejmut;

B. Partea II. Proprietari și acte

Inscrieri privitoare la dreptul de proprietate și alte drepturi reale		Referințe
1 / 13/02/2025		
Act Normativ nr. 1705, din 21/02/2006 emis de Guvernul României (HG);		
B1	Intabulare, drept de PROPRIETATE, dobandit prin Lege, cota actuala 1/1 1) STATULUI ROMÂN - DOMENIUL PUBLIC, CIF:9999999999999	A1
Act Normativ nr. 46, din 19/03/2008 emis de Parlamentul României (Lege);		
B2	Intabulare, drept de ADMINISTRARE, dobandit prin Lege, cota actuala 1/1 1) RNP ROMSILVA DIRECȚIA SILVICĂ ALBA- OCOLUL SILVIC ALBA-IULIA, CIF:4612754	A1

C. Partea III. SARCINI .

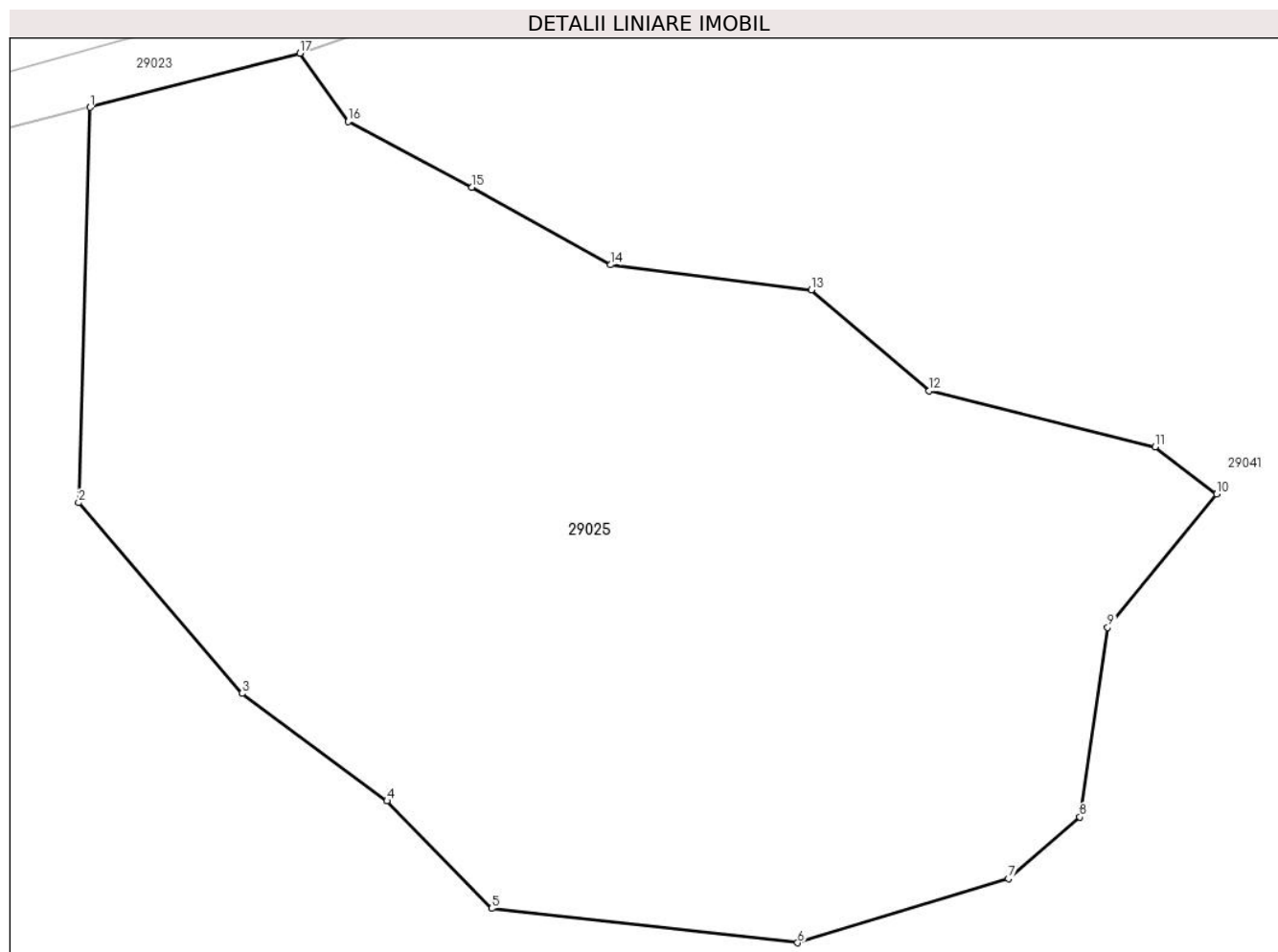
Inscrieri privind dezmembramintele dreptului de proprietate, drepturi reale de garanție și sarcini	Referințe
NU SUNT	

Anexa Nr. 1 La Partea I

Teren

Nr cadastral	Suprafața (mp)*	Observații / Referințe
	10.172	

* Suprafața este determinată în planul de proiecție Stereo 70.



Date referitoare la teren

Crt	Categorie folosință	Intravilan	Suprafața (mp)	Tarla	Parcelă	Nr. topo	Observații / Referințe
1	padure	NU	10.172	UP III CIURULEASA	98 B	-	

Lungime Segmente

1) Valorile lungimilor segmentelor sunt obținute din proiecție în plan.

Punct început	X / Y	Punct sfârșit	X / Y	Lungime segment (** (m)
1	343.741,87 530.571,368	2	343.740,398 530.520,662	50.728
2	343.740,398 530.520,662	3	343.761,385 530.496,205	32.227
3	343.761,385 530.496,205	4	343.779,979 530.482,409	23.153
4	343.779,979 530.482,409	5	343.793,407 530.468,613	19.252
5	343.793,407 530.468,613	6	343.832,66 530.464,223	39.498

Punct început	X / Y	Punct sfârșit	X / Y	Lungime segment (** (m)
6	343.832,66 530.464,223	7	343.859,728 530.472,447	28.289
7	343.859,728 530.472,447	8	343.868,896 530.480,359	12.11
8	343.868,896 530.480,359	9	343.872,463 530.504,673	24.574
9	343.872,463 530.504,673	10	343.886,468 530.521,764	22.095
10	343.886,468 530.521,764	11	343.878,543 530.527,83	9.98
11	343.878,543 530.527,83	12	343.849,577 530.535,0	29.84
12	343.849,577 530.535,0	13	343.834,447 530.547,951	19.916
13	343.834,447 530.547,951	14	343.808,7 530.551,165	25.947
14	343.808,7 530.551,165	15	343.790,875 530.561,09	20.402
15	343.790,875 530.561,09	16	343.774,975 530.569,538	18.005
16	343.774,975 530.569,538	17	343.768,804 530.578,306	10.721
17	343.768,804 530.578,306	1	343.741,87 530.571,368	27.814

** Lungimile segmentelor sunt determinate în planul de proiecție Stereo 70 și sunt rotunjite la 1 milimetru.

*** Distanța dintre puncte este formată din segmente cumulate ce sunt mai mici decât valoarea 1 milimetru.

**DATE DESPRE IMOBILUL NR. 29026**

Oficiul de Cadastru și Publicitate Imobiliară ALBA
Biroul de Cadastru și Publicitate Imobiliară Campeni

A. Partea I. Descrierea imobilului

TEREN Extravilan

Adresa: Jud. Alba

Nr. Crt	Nr cadastral Nr. topografic	Suprafața* (mp)	Observații / Referințe
A1		185.543	Sector cadastral:29 Teren neimprejmut;

B. Partea II. Proprietari și acte

Inscrieri privitoare la dreptul de proprietate și alte drepturi reale		Referințe
1 / 13/02/2025		
Act Normativ nr. 1705, din 21/02/2006 emis de Guvernul României (HG);		
B1	Intabulare, drept de PROPRIETATE, dobandit prin Lege, cota actuala 1/1 1) STATULUI ROMÂN - DOMENIUL PUBLIC, CIF:999999999999	A1
Act Normativ nr. 46, din 19/03/2008 emis de Parlamentul României (Lege);		
B2	Intabulare, drept de ADMINISTRARE, dobandit prin Lege, cota actuala 1/1 1) RNP ROMSILVA DIRECȚIA SILVICĂ ALBA- OCOLUL SILVIC ALBA-IULIA, CIF:4612754	A1

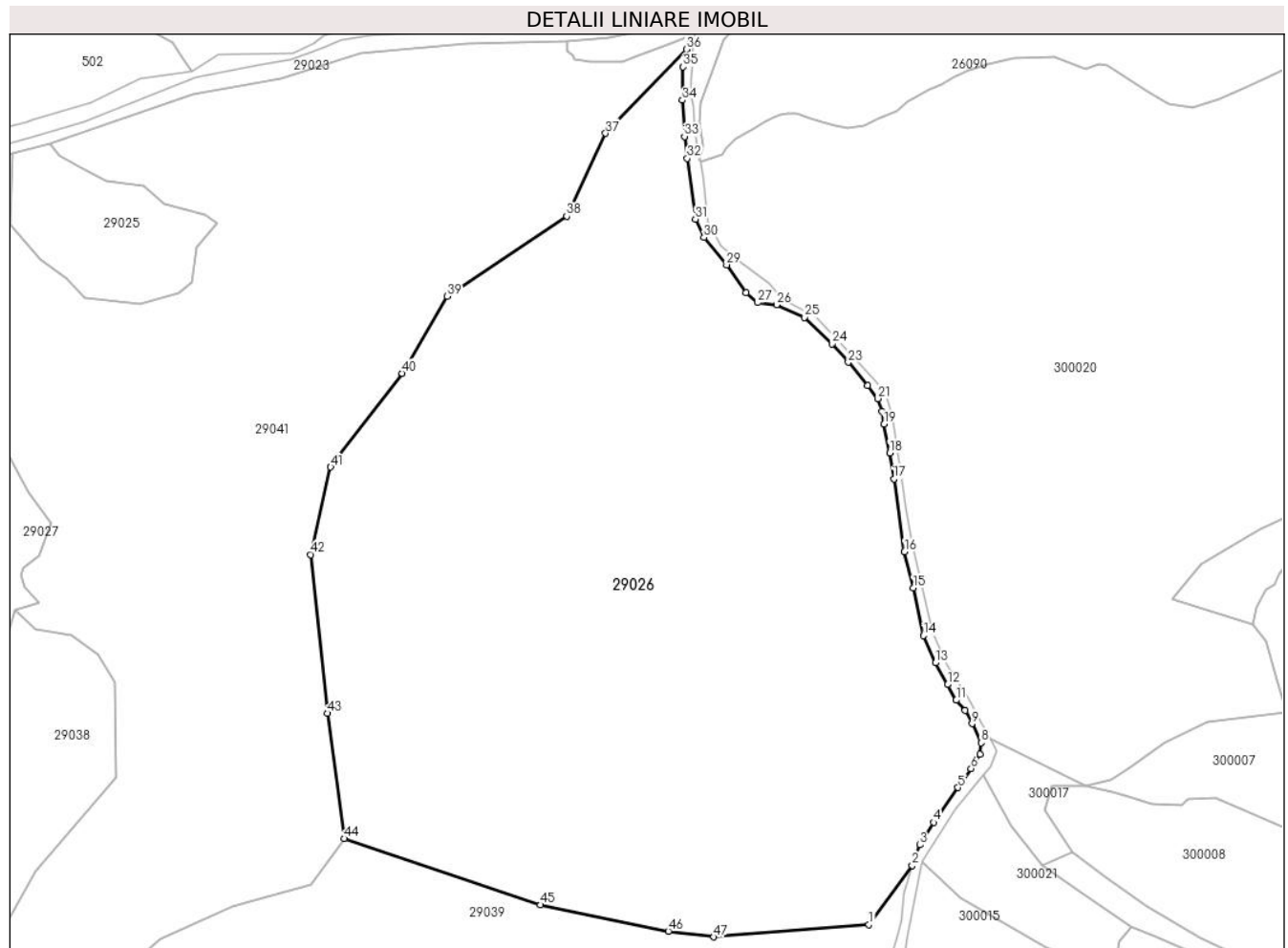
C. Partea III. SARCINI .

Inscrieri privind dezmembramintele dreptului de proprietate, drepturi reale de garanție și sarcini	Referințe
NU SUNT	

Teren

Nr cadastral	Suprafața (mp)*	Observații / Referințe
	185.543	

* Suprafața este determinată în planul de proiecție Stereo 70.



Date referitoare la teren

Crt	Categorie folosință	Intravilan	Suprafața (mp)	Tarla	Parcelă	Nr. topo	Observații / Referințe
1	padure	NU	185.543	UP III CIURULEASA	UA 97	-	

Lungime Segmente

1) Valorile lungimilor segmentelor sunt obținute din proiecție în plan.

Punct început	X / Y	Punct sfârșit	X / Y	Lungime segment	Punct început	X / Y	Punct sfârșit	X / Y	Lungime segment	Punct început	X / Y	Punct sfârșit	X / Y	Lungime segment
1	344.348,247 530.025,766	2	344.379,037 530.067,494	51.857	2	344.379,037 530.067,494	3	344.384,552 530.082,035	15.552	3	344.384,552 530.082,035	4	344.394,1 530.097,995	18.598
4	344.394,1 530.097,995	5	344.411,503 530.122,602	30.139	5	344.411,503 530.122,602	6	344.420,702 530.135,96	16.228	6	344.420,702 530.135,96	7	344.427,118 530.145,981	11.898
7	344.427,118 530.145,981	8	344.427,71 530.154,297	8.337	8	344.427,71 530.154,297	9	344.421,411 530.167,775	14.877	9	344.421,411 530.167,775	10	344.416,285 530.177,04	10.588
10	344.416,285 530.177,04	11	344.410,212 530.184,397	9.54	11	344.410,212 530.184,397	12	344.403,994 530.195,376	12.618	12	344.403,994 530.195,376	13	344.395,395 530.210,732	17.599
13	344.395,395 530.210,732	14	344.387,098 530.230,082	21.054	14	344.387,098 530.230,082	15	344.379,803 530.263,672	34.372	15	344.379,803 530.263,672	16	344.373,599 530.289,413	26.478

Punct început	X / Y	Punct sfârșit	X / Y	Lungime segment	Punct început	X / Y	Punct sfârșit	X / Y	Lungime segment	Punct început	X / Y	Punct sfârșit	X / Y	Lungime segment
16	344.373,599 530.289,413	17	344.366,132 530.340,866	51.993	17	344.366,132 530.340,866	18	344.363,03 530.359,212	18.605	18	344.363,03 530.359,212	19	344.359,125 530.379,547	20.707
19	344.359,125 530.379,547	20	344.357,459 530.388,517	9.123	20	344.357,459 530.388,517	21	344.354,472 530.397,69	9.647	21	344.354,472 530.397,69	22	344.347,584 530.406,753	11.384
22	344.347,584 530.406,753	23	344.333,737 530.423,377	21.636	23	344.333,737 530.423,377	24	344.322,37 530.436,456	17.328	24	344.322,37 530.436,456	25	344.302,89 530.455,082	26.952
25	344.302,89 530.455,082	26	344.283,01 530.464,048	21.808	26	344.283,01 530.464,048	27	344.269,577 530.465,539	13.516	27	344.269,577 530.465,539	28	344.261,254 530.472,595	10.911
28	344.261,254 530.472,595	29	344.247,6 530.492,251	23.933	29	344.247,6 530.492,251	30	344.231,52 530.511,645	25.193	30	344.231,52 530.511,645	31	344.225,46 530.524,61	14.311
31	344.225,46 530.524,61	32	344.219,675 530.567,56	43.338	32	344.219,675 530.567,56	33	344.217,749 530.583,037	15.596	33	344.217,749 530.583,037	34	344.216,23 530.608,789	25.797
34	344.216,23 530.608,789	35	344.216,838 530.632,243	23.461	35	344.216,838 530.632,243	36	344.219,059 530.644,708	12.662	36	344.219,059 530.644,708	37	344.161,907 530.585,3	82.436
37	344.161,907 530.585,3	38	344.134,423 530.526,594	64.822	38	344.134,423 530.526,594	39	344.049,65 530.469,92	101.972	39	344.049,65 530.469,92	40	344.017,727 530.415,498	63.095
40	344.017,727 530.415,498	41	343.967,251 530.349,174	83.347	41	343.967,251 530.349,174	42	343.953,237 530.287,331	63.41	42	343.953,237 530.287,331	43	343.964,906 530.175,069	112.868
43	343.964,906 530.175,069	44	343.976,707 530.086,493	89.358	44	343.976,707 530.086,493	45	344.115,878 530.039,629	146.849	45	344.115,878 530.039,629	46	344.206,369 530.021,017	92.385
46	344.206,369 530.021,017	47	344.238,566 530.016,962	32.452	47	344.238,566 530.016,962	1	344.348,247 530.025,766	110.034					

** Lungimile segmentelor sunt determinate în planul de proiecție Stereo 70 și sunt rotunjite la 1 milimetru.

*** Distanța dintre puncte este formată din segmente cumulate ce sunt mai mici decât valoarea 1 milimetru.

**DATE DESPRE IMOBILUL NR. 29027**

Oficiul de Cadastru și Publicitate Imobiliară ALBA
Biroul de Cadastru și Publicitate Imobiliară Campeni

A. Partea I. Descrierea imobilului

TEREN Extravilan

Adresa: Jud. Alba

Nr. Crt	Nr cadastral Nr. topografic	Suprafața* (mp)	Observații / Referințe
A1		43.352	Sector cadastral:29 Teren neimprejmit;

B. Partea II. Proprietari și acte

Inscrieri privitoare la dreptul de proprietate și alte drepturi reale		Referințe
1 / 13/02/2025		
Act Normativ nr. 1705, din 21/02/2006 emis de Guvernul României (HG);		
B1	Intabulare, drept de PROPRIETATE, dobandit prin Lege, cota actuala 1/1 1) STATULUI ROMÂN - DOMENIUL PUBLIC, CIF:9999999999999	A1
Act Normativ nr. 46, din 19/03/2008 emis de Parlamentul României (Lege);		
B2	Intabulare, drept de ADMINISTRARE, dobandit prin Lege, cota actuala 1/1 1) RNP ROMSILVA DIRECȚIA SILVICĂ ALBA- OCOLUL SILVIC ALBA-IULIA, CIF:4612754	A1

C. Partea III. SARCINI .

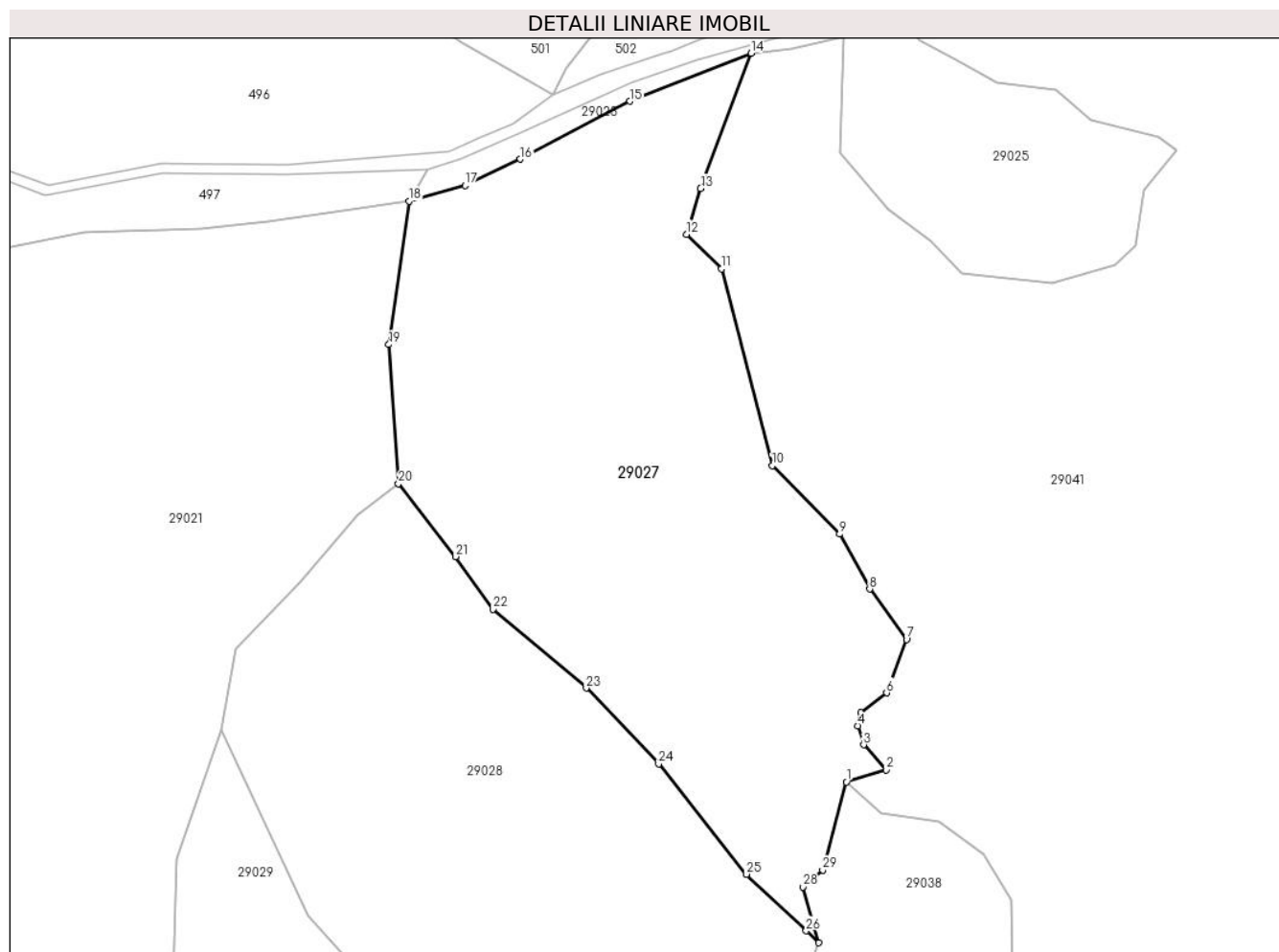
Inscrieri privind dezmembramintele dreptului de proprietate, drepturi reale de garanție și sarcini	Referințe
NU SUNT	

Anexa Nr. 1 La Partea I

Teren

Nr cadastral	Suprafața (mp)*	Observații / Referințe
	43.352	

* Suprafața este determinată în planul de proiecție Stereo 70.



Date referitoare la teren

Crt	Categorie folosință	Intravilan	Suprafața (mp)	Tarla	Parcelă	Nr. topo	Observații / Referințe
1	padure	NU	43.352	UP III CIURULEASA	98 C	-	

Lungime Segmente

1) Valorile lungimilor segmentelor sunt obținute din proiecție în plan.

Punct început	X / Y	Punct sfârșit	X / Y	Lungime segment (** (m)
1	343.743,324 530.248,138	2	343.760,469 530.253,368	17.925
3	343.750,775 530.264,254	4	343.748,156 530.272,537	8.687
5	343.749,707 530.278,106	6	343.760,734 530.286,744	14.007
7	343.769,351 530.309,881	8	343.753,391 530.331,748	27.072
9	343.740,316 530.355,531	10	343.711,144 530.385,163	41.583

Punct început	X / Y	Punct sfârșit	X / Y	Lungime segment (** (m)
2	343.760,469 530.253,368	3	343.750,775 530.264,254	14.577
4	343.748,156 530.272,537	5	343.749,707 530.278,106	5.781
6	343.760,734 530.286,744	7	343.769,351 530.309,881	24.69
8	343.753,391 530.331,748	9	343.740,316 530.355,531	27.14
10	343.711,144 530.385,163	11	343.689,052 530.470,455	88.107

Punct început	X / Y	Punct sfârșit	X / Y	Lungime segment (** (m)
11	343.689,052 530.470,455	12	343.673,981 530.485,473	21.276
13	343.680,129 530.505,372	14	343.701,968 530.563,966	62.531
15	343.649,405 530.543,133	16	343.601,907 530.518,072	53.704
17	343.577,915 530.506,58	18	343.553,553 530.499,894	25.263
19	343.544,873 530.437,692	20	343.549,021 530.377,379	60.455
21	343.573,816 530.345,76	22	343.589,975 530.322,91	27.987
23	343.630,434 530.288,836	24	343.661,889 530.255,937	45.516
25	343.699,993 530.208,117	26	343.725,806 530.183,596	35.604
27	343.731,248 530.178,426	28	343.724,345 530.202,593	25.133
29	343.733,016 530.209,932	1	343.743,324 530.248,138	39.572

Punct început	X / Y	Punct sfârșit	X / Y	Lungime segment (** (m)
12	343.673,981 530.485,473	13	343.680,129 530.505,372	20.827
14	343.701,968 530.563,966	15	343.649,405 530.543,133	56.541
16	343.601,907 530.518,072	17	343.577,915 530.506,58	26.603
18	343.553,553 530.499,894	19	343.544,873 530.437,692	62.805
20	343.549,021 530.377,379	21	343.573,816 530.345,76	40.181
22	343.589,975 530.322,91	23	343.630,434 530.288,836	52.896
24	343.661,889 530.255,937	25	343.699,993 530.208,117	61.145
26	343.725,806 530.183,596	27	343.731,248 530.178,426	7.505
28	343.724,345 530.202,593	29	343.733,016 530.209,932	11.36

** Lungimile segmentelor sunt determinate în planul de proiecție Stereo 70 și sunt rotunjite la 1 milimetru.

*** Distanța dintre puncte este formată din segmente cumulate ce sunt mai mici decât valoarea 1 milimetru.

**DATE DESPRE IMOBILUL NR. 29028**

Oficiul de Cadastru și Publicitate Imobiliară ALBA
Biroul de Cadastru și Publicitate Imobiliară Campeni

A. Partea I. Descrierea imobilului

TEREN Extravilan

Adresa: Jud. Alba

Nr. Crt	Nr cadastral Nr. topografic	Suprafața* (mp)	Observații / Referințe
A1		42.390	Sector cadastral:29 Teren neimprejmut;

B. Partea II. Proprietari și acte

Inscrieri privitoare la dreptul de proprietate și alte drepturi reale		Referințe
1 / 13/02/2025		
Act Normativ nr. 1705, din 21/02/2006 emis de Guvernul României (HG);		
B1	Intabulare, drept de PROPRIETATE, dobandit prin Lege, cota actuala 1/1 1) STATULUI ROMÂN - DOMENIUL PUBLIC, CIF:999999999999	A1
Act Normativ nr. 46, din 19/03/2008 emis de Parlamentul României (Lege);		
B2	Intabulare, drept de ADMINISTRARE, dobandit prin Lege, cota actuala 1/1 1) RNP ROMSILVA DIRECȚIA SILVICĂ ALBA- OCOLUL SILVIC ALBA-IULIA, CIF:4612754	A1

C. Partea III. SARCINI .

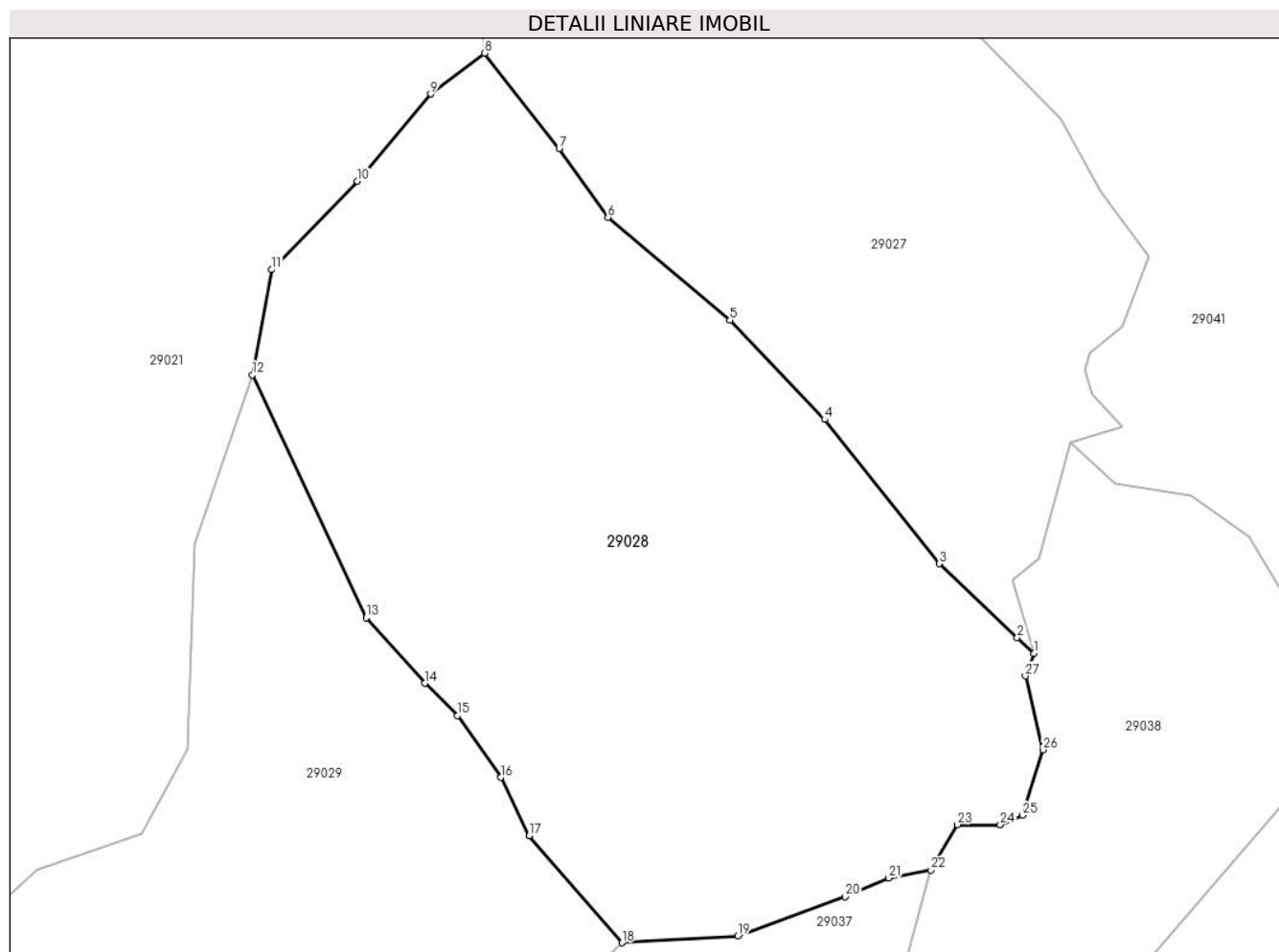
Inscrieri privind dezmembramintele dreptului de proprietate, drepturi reale de garanție și sarcini	Referințe
NU SUNT	

Anexa Nr. 1 La Partea I

Teren

Nr cadastral	Suprafața (mp)*	Observații / Referințe
	42.390	

* Suprafața este determinată în planul de proiecție Stereo 70.



Date referitoare la teren

Crt	Categorie folosință	Intravilan	Suprafața (mp)	Tarla	Parcelă	Nr. topo	Observații / Referințe
1	padure	NU	42.390	UP III CIURULEASA	UA 98 D	-	

Lungime Segmente

1) Valorile lungimilor segmentelor sunt obținute din proiecție în plan.

Punct început	X / Y	Punct sfârșit	X / Y	Lungime segment (** (m)
1	343.731,248 530.178,426	2	343.725,806 530.183,596	7.505
3	343.699,993 530.208,117	4	343.661,889 530.255,937	61.145
5	343.630,434 530.288,836	6	343.589,975 530.322,91	52.896
7	343.573,816 530.345,76	8	343.549,021 530.377,379	40.181
9	343.531,178 530.363,874	10	343.506,815 530.334,883	37.868

Punct început	X / Y	Punct sfârșit	X / Y	Lungime segment (** (m)
2	343.725,806 530.183,596	3	343.699,993 530.208,117	35.604
4	343.661,889 530.255,937	5	343.630,434 530.288,836	45.516
6	343.589,975 530.322,91	7	343.573,816 530.345,76	27.987
8	343.549,021 530.377,379	9	343.531,178 530.363,874	22.378
10	343.506,815 530.334,883	11	343.478,392 530.305,625	40.791

Punct început	X / Y	Punct sfârșit	X / Y	Lungime segment (** (m)
11	343.478,392 530.305,625	12	343.472,035 530.270,74	35.459
13	343.509,722 530.190,171	14	343.529,226 530.168,489	29.164
15	343.540,133 530.157,785	16	343.554,477 530.137,227	25.068
17	343.563,833 530.117,914	18	343.594,574 530.082,43	46.948
19	343.633,135 530.084,658	20	343.668,742 530.097,66	37.907
21	343.683,174 530.103,936	22	343.697,107 530.106,588	14.183
23	343.705,907 530.121,604	24	343.720,206 530.121,604	14.299
25	343.727,445 530.124,702	26	343.734,31 530.146,428	22.784
27	343.728,514 530.170,856	1	343.731,248 530.178,426	8.049

Punct început	X / Y	Punct sfârșit	X / Y	Lungime segment (** (m)
12	343.472,035 530.270,74	13	343.509,722 530.190,171	88.947
14	343.529,226 530.168,489	15	343.540,133 530.157,785	15.281
16	343.554,477 530.137,227	17	343.563,833 530.117,914	21.459
18	343.594,574 530.082,43	19	343.633,135 530.084,658	38.625
20	343.668,742 530.097,66	21	343.683,174 530.103,936	15.738
22	343.697,107 530.106,588	23	343.705,907 530.121,604	17.404
24	343.720,206 530.121,604	25	343.727,445 530.124,702	7.874
26	343.734,31 530.146,428	27	343.728,514 530.170,856	25.107

** Lungimile segmentelor sunt determinate în planul de proiecție Stereo 70 și sunt rotunjite la 1 milimetru.

*** Distanța dintre puncte este formată din segmente cumulate ce sunt mai mici decât valoarea 1 milimetru.

**DATE DESPRE IMOBILUL NR. 29029**

Oficiul de Cadastru și Publicitate Imobiliară ALBA
Biroul de Cadastru și Publicitate Imobiliară Campeni

A. Partea I. Descrierea imobilului

TEREN Extravilan

Adresa: Jud. Alba

Nr. Crt	Nr cadastral Nr. topografic	Suprafața* (mp)	Observații / Referințe
A1		35.658	Sector cadastral:29 Teren neimprejmit;

B. Partea II. Proprietari și acte

Inscrieri privitoare la dreptul de proprietate și alte drepturi reale		Referințe
1 / 13/02/2025		
Act Normativ nr. 1705, din 21/02/2006 emis de Guvernul României (HG);		
B1	Intabulare, drept de PROPRIETATE, dobandit prin Lege, cota actuala 1/1 1) STATULUI ROMÂN - DOMENIUL PUBLIC, CIF:999999999999	A1
Act Normativ nr. 46, din 19/03/2008 emis de Parlamentul României (Lege);		
B2	Intabulare, drept de ADMINISTRARE, dobandit prin Lege, cota actuala 1/1 1) RNP ROMSILVA DIRECȚIA SILVICĂ ALBA- OCOLUL SILVIC ALBA-IULIA, CIF:4612754	A1

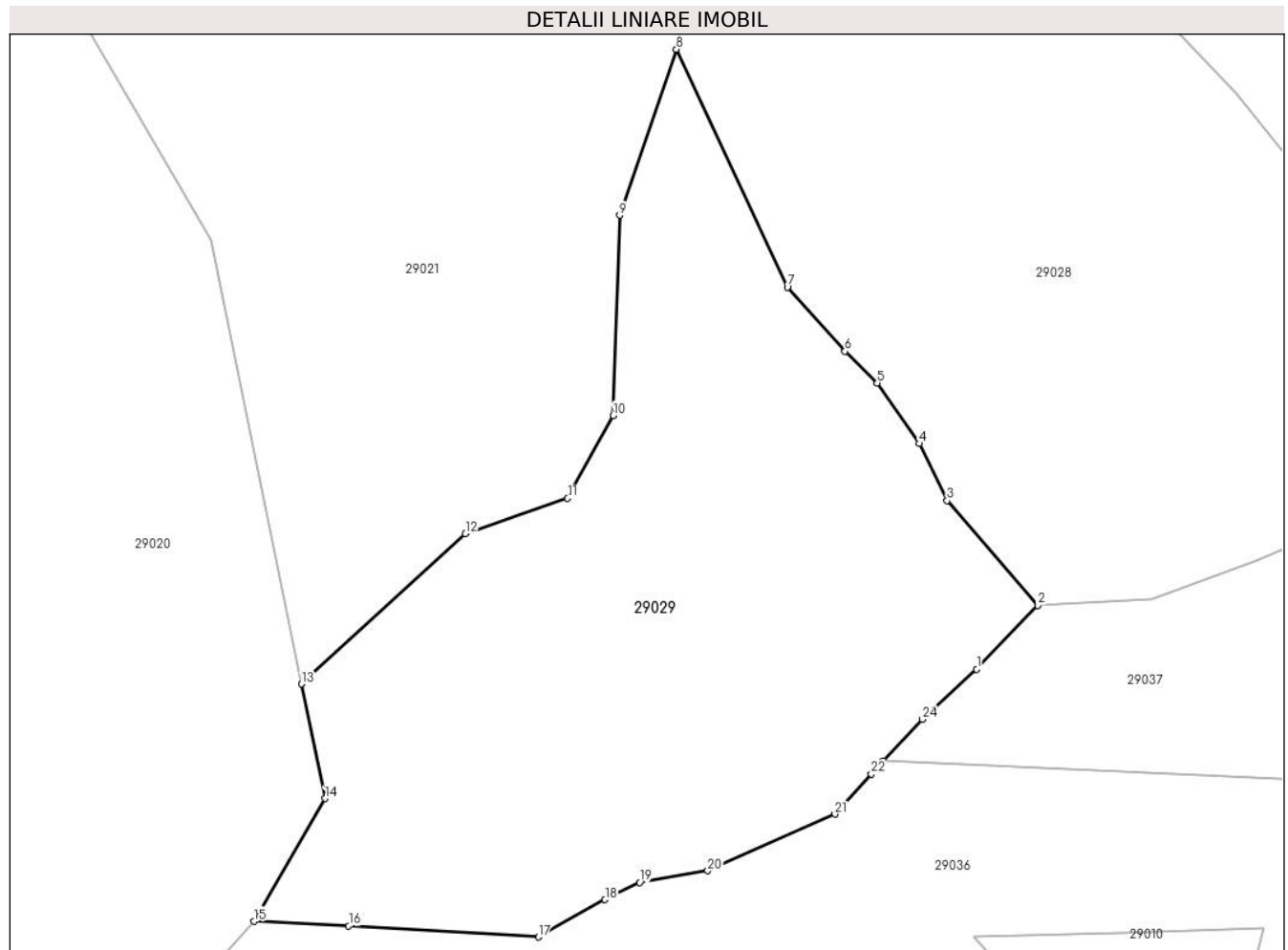
C. Partea III. SARCINI .

Inscrieri privind dezmembramintele dreptului de proprietate, drepturi reale de garanție și sarcini	Referințe
NU SUNT	

Teren

Nr cadastral	Suprafața (mp)*	Observații / Referințe
	35.658	

* Suprafața este determinată în planul de proiecție Stereo 70.



Date referitoare la teren

Crt	Categorie folosință	Intravilan	Suprafața (mp)	Tarla	Parcelă	Nr. topo	Observații / Referințe
1	padure	NU	35.658	UP III CIURULEASA	UA 98 E	-	

Lungime Segmente

1) Valorile lungimilor segmentelor sunt obținute din proiecție în plan.

Punct început	X / Y	Punct sfârșit	X / Y	Lungime segment (** (m)
1	343.573,89 530.060,896	2	343.594,574 530.082,43	29.86
3	343.563,833 530.117,914	4	343.554,477 530.137,227	21.459
5	343.540,133 530.157,785	6	343.529,226 530.168,489	15.281
7	343.509,722 530.190,171	8	343.472,035 530.270,74	88.947
9	343.452,796 530.214,548	10	343.450,607 530.146,768	67.816

Punct început	X / Y	Punct sfârșit	X / Y	Lungime segment (** (m)
2	343.594,574 530.082,43	3	343.563,833 530.117,914	46.948
4	343.554,477 530.137,227	5	343.540,133 530.157,785	25.068
6	343.529,226 530.168,489	7	343.509,722 530.190,171	29.164
8	343.472,035 530.270,74	9	343.452,796 530.214,548	59.394
10	343.450,607 530.146,768	11	343.435,202 530.118,724	31.996

Punct început	X / Y	Punct sfârșit	X / Y	Lungime segment (** (m)
11	343.435,202 530.118,724	12	343.400,534 530.106,779	36.669
13	343.344,997 530.055,829	14	343.352,978 530.017,093	39.549
15	343.328,91 529.975,474	16	343.360,982 529.973,911	32.11
17	343.425,321 529.970,19	18	343.447,868 529.982,823	25.845
19	343.459,561 529.988,611	20	343.482,684 529.992,589	23.463
21	343.525,83 530.011,749	22	343.538,124 530.025,403	18.373
23	343.542,281 530.029,822	24	343.555,488 530.043,859	19.273

Punct început	X / Y	Punct sfârșit	X / Y	Lungime segment (** (m)
12	343.400,534 530.106,779	13	343.344,997 530.055,829	75.367
14	343.352,978 530.017,093	15	343.328,91 529.975,474	48.078
16	343.360,982 529.973,911	17	343.425,321 529.970,19	64.446
18	343.447,868 529.982,823	19	343.459,561 529.988,611	13.047
20	343.482,684 529.992,589	21	343.525,83 530.011,749	47.208
22	343.538,124 530.025,403	23	343.542,281 530.029,822	6.068
24	343.555,488 530.043,859	1	343.573,89 530.060,896	25.077

** Lungimile segmentelor sunt determinate în planul de proiecție Stereo 70 și sunt rotunjite la 1 milimetru.

*** Distanța dintre puncte este formată din segmente cumulate ce sunt mai mici decât valoarea 1 milimetru.

**DATE DESPRE IMOBILUL NR. 29030**

Oficiul de Cadastru și Publicitate Imobiliară ALBA
Biroul de Cadastru și Publicitate Imobiliară Campeni

A. Partea I. Descrierea imobilului

TEREN Extravilan

Adresa: Jud. Alba

Nr. Crt	Nr cadastral Nr. topografic	Suprafața* (mp)	Observații / Referințe
A1		3.000	Sector cadastral:29 Teren neimpregmuit;

B. Partea II. Proprietari și acte

Inscrieri privitoare la dreptul de proprietate și alte drepturi reale		Referințe
1 / 13/02/2025		
Act Administrativ nr. 7009/203, din 09/08/1995 emis de CJPSDPAT ALBA ;		
B1	Intabulare, drept de PROPRIETATE, dobandit prin Reconstituire, cota actuala 1/1 1) VÂRTEIU GH IOAN 2) VÎRTEI GH REMUS	A1
Act Administrativ nr. 1405, din 18/02/2025 emis de Primaria Comuna Ciuruleasa (Adeverinta);		
B2	Se notează posesia faptică în favoarea lui 1) VÎRTEI NICOLAE	A1

C. Partea III. SARCINI .

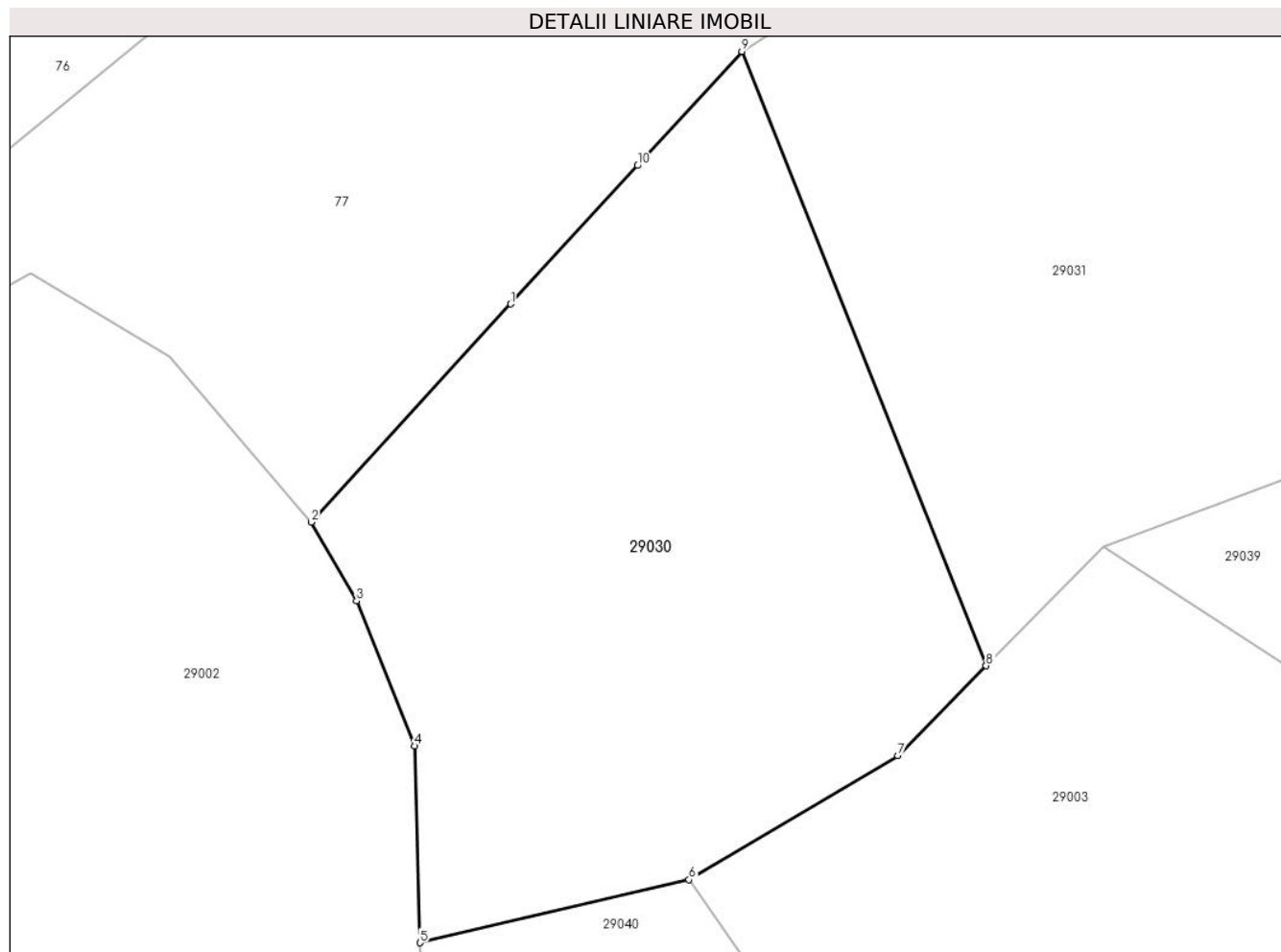
Inscrieri privind dezmembramintele dreptului de proprietate, drepturi reale de garanție și sarcini	Referințe
NU SUNT	

Anexa Nr. 1 La Partea I

Teren

Nr cadastral	Suprafața (mp)*	Observații / Referințe
	3.000	

* Suprafața este determinată în planul de proiecție Stereo 70.



Date referitoare la teren

Crt	Categorie folosință	Intravilan	Suprafața (mp)	Tarla	Parcelă	Nr. topo	Observații / Referințe
1	padure	NU	3.000	UP III Ciuruleasa	96 B/2	-	

Lungime Segmente

1) Valorile lungimilor segmentelor sunt obținute din proiecție în plan.

Punct început	X / Y	Punct sfârșit	X / Y	Lungime segment (** (m)
1	343.819,302 529.672,017	2	343.800,453 529.651,443	27.903
2	343.800,453 529.651,443	3	343.804,742 529.644,007	8.584
3	343.804,742 529.644,007	4	343.810,216 529.630,32	14.742
4	343.810,216 529.630,32	5	343.810,727 529.611,758	18.569
5	343.810,727 529.611,758	6	343.836,142 529.617,71	26.103

Punct început	X / Y	Punct sfârșit	X / Y	Lungime segment (** (m)
6	343.836,142 529.617,71	7	343.855,873 529.629,406	22.937
7	343.855,873 529.629,406	8	343.864,204 529.637,89	11.89
8	343.864,204 529.637,89	9	343.841,133 529.695,846	62.379
9	343.841,133 529.695,846	10	343.831,269 529.685,08	14.602
10	343.831,269 529.685,08	1	343.819,302 529.672,017	17.716

** Lungimile segmentelor sunt determinate în planul de proiecție Stereo 70 și sunt rotunjite la 1 milimetru.

*** Distanța dintre puncte este formată din segmente cumulate ce sunt mai mici decât valoarea 1 milimetru.

**DATE DESPRE IMOBILUL NR. 29031**

Oficiul de Cadastru și Publicitate Imobiliară ALBA
Biroul de Cadastru și Publicitate Imobiliară Campeni

A. Partea I. Descrierea imobilului

TEREN Extravilan

Adresa: Jud. Alba

Nr. Crt	Nr cadastral Nr. topografic	Suprafața* (mp)	Observații / Referințe
A1		4.400	Sector cadastral:29 Teren neimprijmit;

B. Partea II. Proprietari și acte

Inscrieri privitoare la dreptul de proprietate și alte drepturi reale		Referințe
1 / 13/02/2025		
Act Administrativ nr. 7009/203, din 09/08/1995 emis de CJPSDPAT ALBA ;		
B1	Intabulare, drept de PROPRIETATE, dobandit prin Reconstituire, cota actuala 1/1 1) VÎRTEI GH REMUS 2) VÂRTEIU GH IOAN	A1
Act Administrativ nr. 1405, din 18/02/2025 emis de Primaria Comuna Ciuruleasa (Adeverinta);		
B2	Se notează posesia faptică în favoarea lui 1) VÎRTEI NICOLAE	A1

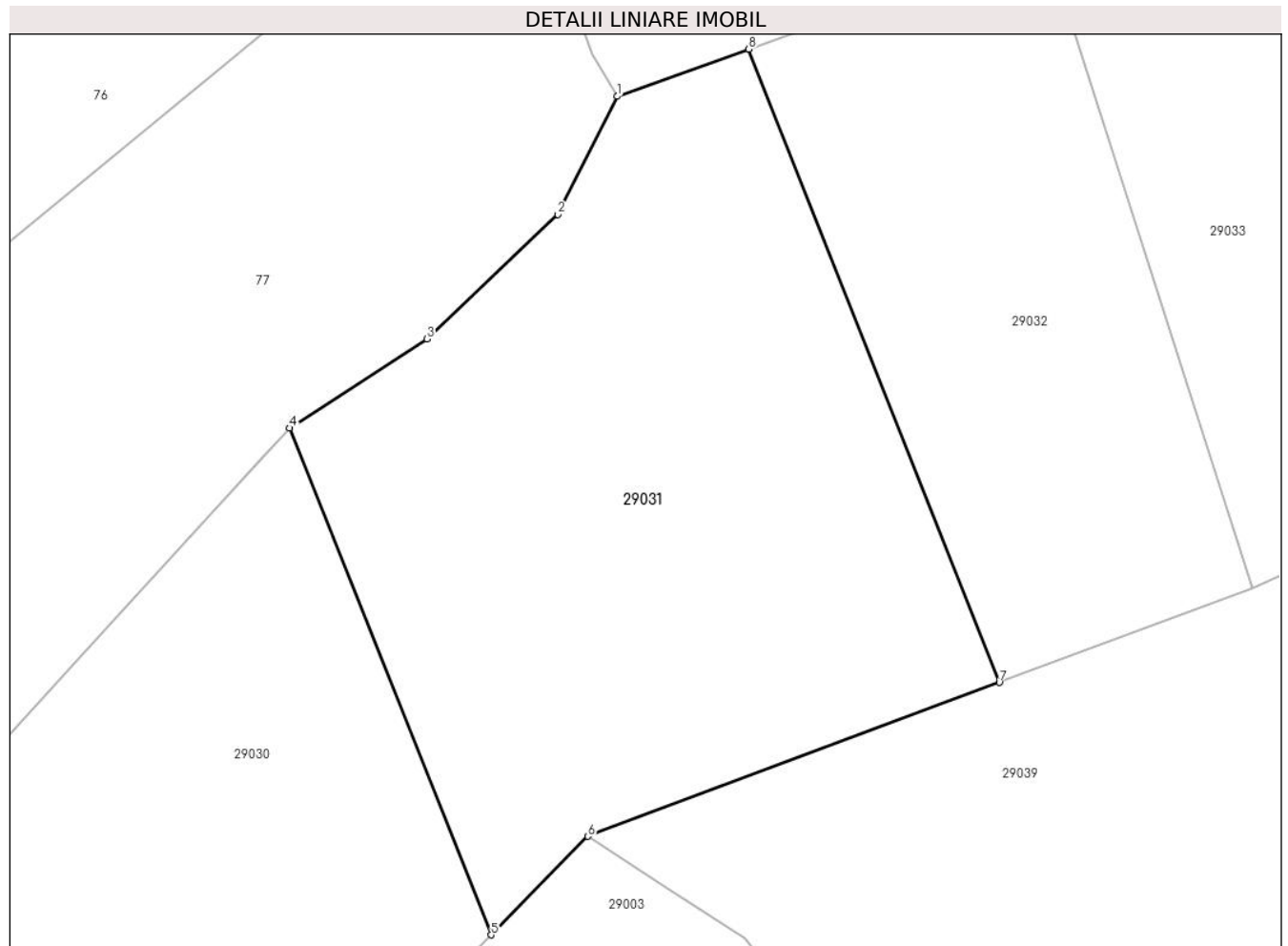
C. Partea III. SARCINI .

Inscrieri privind dezmembramintele dreptului de proprietate, drepturi reale de garanție și sarcini	Referințe
NU SUNT	

Teren

Nr cadastral	Suprafața (mp)*	Observații / Referințe
	4.400	

* Suprafața este determinată în planul de proiecție Stereo 70.



Date referitoare la teren

Crt	Categorie folosință	Intravilan	Suprafața (mp)	Tarla	Parcelă	Nr. topo	Observații / Referințe
1	padure	NU	4.400	UP III CIURULEASA	UA 96 A/2	-	

Lungime Segmente

1) Valorile lungimilor segmentelor sunt obținute din proiecție în plan.

Punct început	X / Y	Punct sfârșit	X / Y	Lungime segment (** (m)
1	343.878,626 529.733,775	2	343.871,808 529.720,278	15.121
2	343.871,808 529.720,278	3	343.856,847 529.706,025	20.663
3	343.856,847 529.706,025	4	343.841,133 529.695,846	18.723
4	343.841,133 529.695,846	5	343.864,204 529.637,89	62.379
5	343.864,204 529.637,89	6	343.875,275 529.649,162	15.799

Punct început	X / Y	Punct sfârșit	X / Y	Lungime segment (** (m)
6	343.875,275 529.649,162	7	343.922,385 529.666,741	50.283
7	343.922,385 529.666,741	8	343.893,681 529.739,164	77.904
8	343.893,681 529.739,164	1	343.878,626 529.733,775	15.99

** Lungimile segmentelor sunt determinate în planul de proiecție Stereo 70 și sunt rotunjite la 1 milimetru.

*** Distanța dintre puncte este formată din segmente cumulate ce sunt mai mici decât valoarea 1 milimetru.

**DATE DESPRE IMOBILUL NR. 29032**

Oficiul de Cadastru și Publicitate Imobiliară ALBA
Biroul de Cadastru și Publicitate Imobiliară Campeni

A. Partea I. Descrierea imobilului

TEREN Extravilan

Adresa: Jud. Alba

Nr. Crt	Nr cadastral Nr. topografic	Suprafața* (mp)	Observații / Referințe
A1		2.600	Sector cadastral:29 Teren neimprijmit;

B. Partea II. Proprietari și acte

Inscrieri privitoare la dreptul de proprietate și alte drepturi reale		Referințe
1 / 13/02/2025		
Act Administrativ nr. 7009/203, din 09/08/1995 emis de CJPSDPAT ALBA ;		
B1	Intabulare, drept de PROPRIETATE, dobandit prin Reconstituire, cota actuala 1/1 1) VÂRTEIU GH IOAN 2) VÎRTEI GH REMUS	A1
Act Administrativ nr. 1405, din 18/02/2025 emis de Primaria Comuna Ciuruleasa (Adeverinta);		
B2	Se notează posesia faptică în favoarea lui 1) VÎRTEI NICOLAE	A1

C. Partea III. SARCINI .

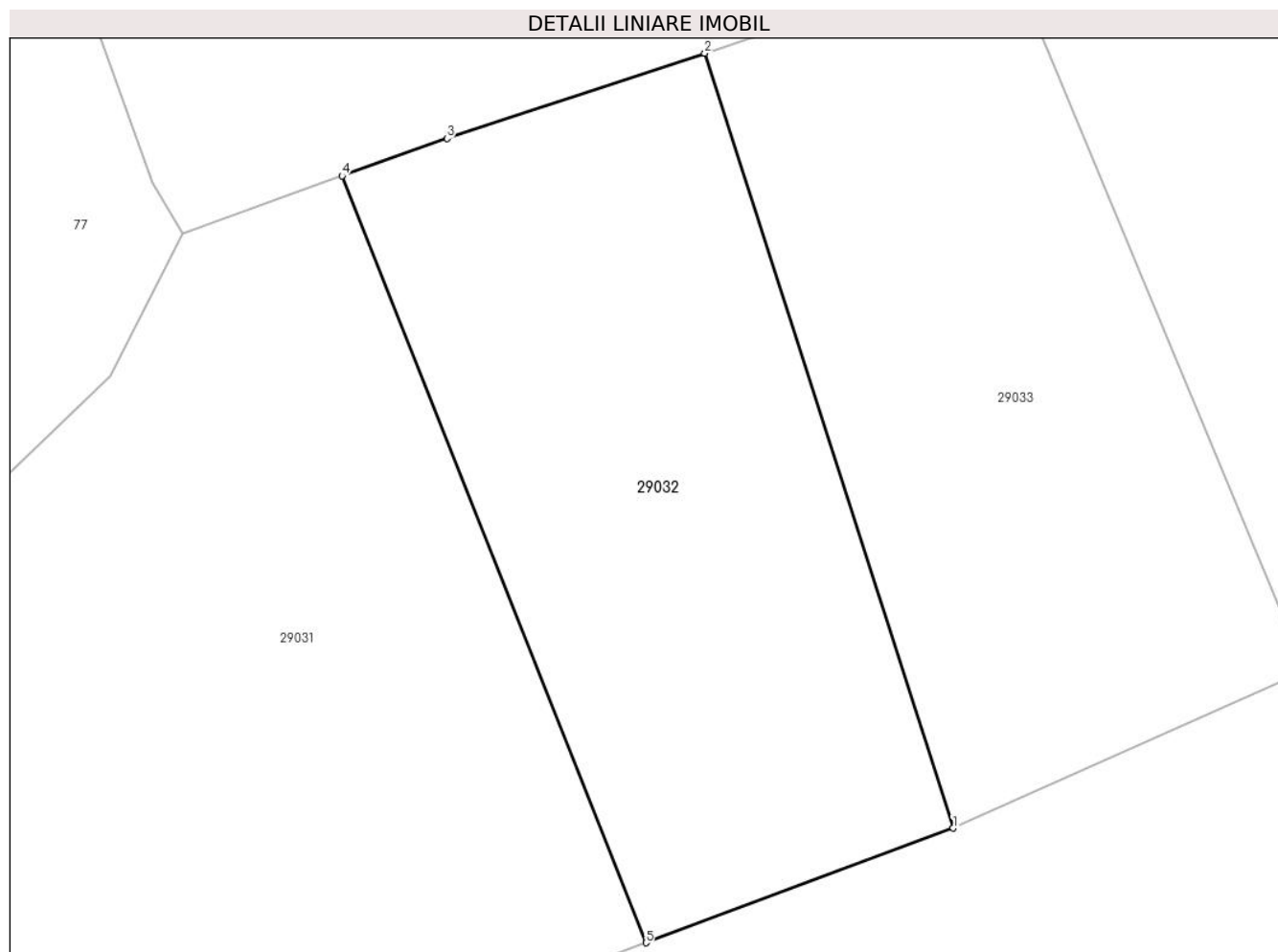
Inscrieri privind dezmembramintele dreptului de proprietate, drepturi reale de garanție și sarcini	Referințe
NU SUNT	

Anexa Nr. 1 La Partea I

Teren

Nr cadastral	Suprafața (mp)*	Observații / Referințe
	2.600	

* Suprafața este determinată în planul de proiecție Stereo 70.



Date referitoare la teren

Crt	Categorie folosință	Intravilan	Suprafața (mp)	Tarla	Parcelă	Nr. topo	Observații / Referințe
1	padure	NU	2.600	UP III CIURULEASA	UA 95 A	-	

Lungime Segmente

1) Valorile lungimilor segmentelor sunt obținute din proiecție în plan.

Punct început	X / Y	Punct sfârșit	X / Y	Lungime segment (** (m)
1	343.951,419 529.677,574	2	343.927,943 529.750,749	76.849
2	343.927,943 529.750,749	3	343.903,58 529.742,707	25.656
3	343.903,58 529.742,707	4	343.893,681 529.739,164	10.514
4	343.893,681 529.739,164	5	343.922,385 529.666,741	77.904
5	343.922,385 529.666,741	1	343.951,419 529.677,574	30.989

**** Lungimile segmentelor sunt determinate în planul de proiecție Stereo 70 și sunt rotunjite la 1 milimetru.**

***** Distanța dintre puncte este formată din segmente cumulate ce sunt mai mici decât valoarea 1 milimetru.**

**DATE DESPRE IMOBILUL NR. 29033**

Oficiul de Cadastru și Publicitate Imobiliară ALBA
Biroul de Cadastru și Publicitate Imobiliară Campeni

A. Partea I. Descrierea imobilului

TEREN Extravilan

Adresa: Jud. Alba

Nr. Crt	Nr cadastral Nr. topografic	Suprafața* (mp)	Observații / Referințe
A1		2.500	Sector cadastral:29 Teren neimprejmuit;

B. Partea II. Proprietari și acte

Inscrieri privitoare la dreptul de proprietate și alte drepturi reale		Referințe
1 / 13/02/2025		
Act Administrativ nr. 7009/257, din 01/04/1997 emis de CJPSDPAT ALBA ;		
B1	Intabulare, drept de PROPRIETATE, dobandit prin Reconstituire, cota actuala 1/1 1) CIOARĂ MARIA 2) ONICIU IOAN 3) VARTEI ELENA 4) FURDUJ ANA	A1
Act Administrativ nr. 1405, din 18/02/2025 emis de Primaria Comuna Ciuruleasa (Adeverinta);		
B2	Se notează posesia faptică în favoarea lui 1) VÎRTEI NICOLAE	A1

C. Partea III. SARCINI .

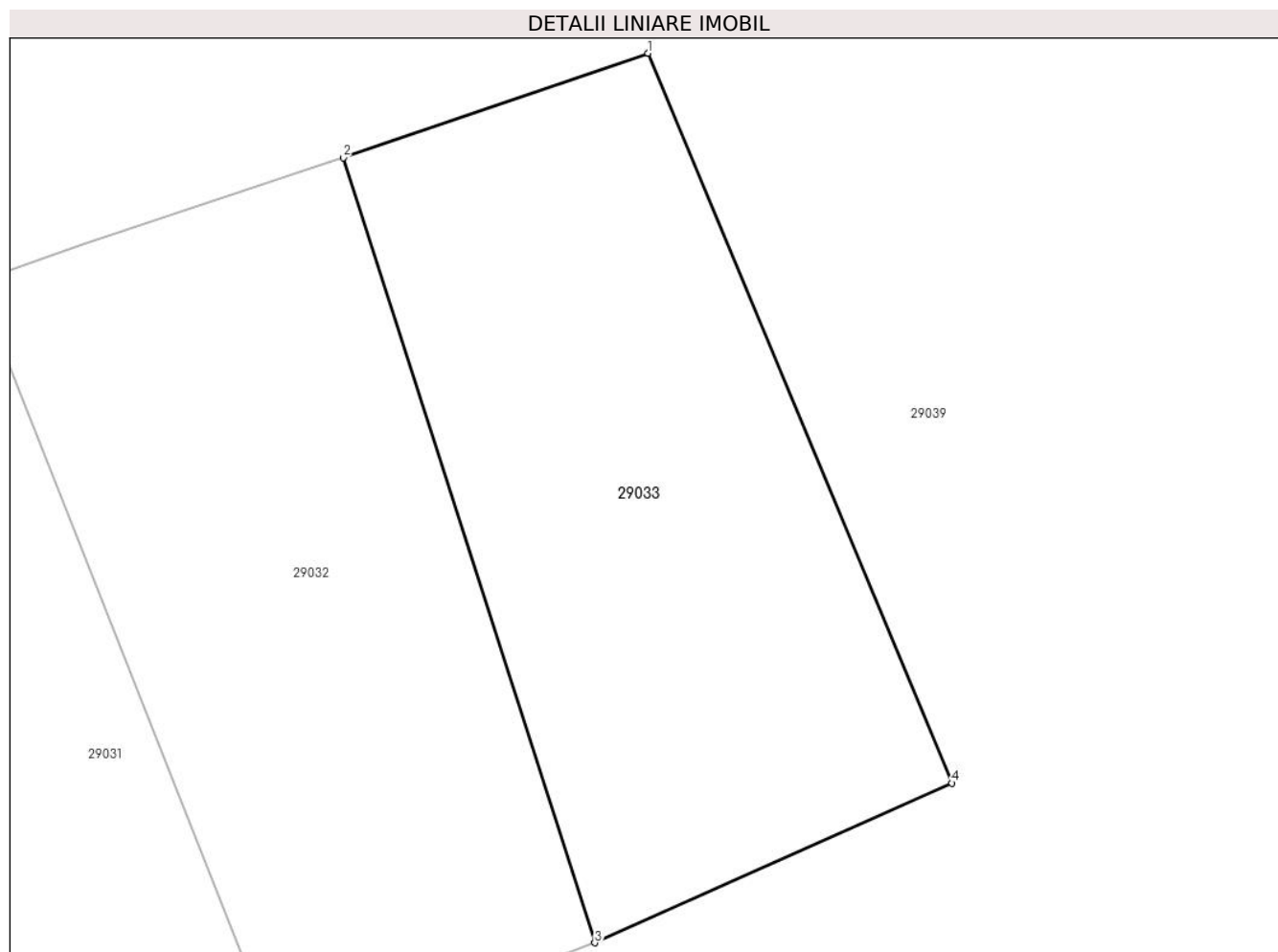
Inscrieri privind dezmembramintele dreptului de proprietate, drepturi reale de garanție și sarcini	Referințe
NU SUNT	

Anexa Nr. 1 La Partea I

Teren

Nr cadastral	Suprafața (mp)*	Observații / Referințe
	2.500	

* Suprafața este determinată în planul de proiecție Stereo 70.



Date referitoare la teren

Crt	Categorie folosință	Intravilan	Suprafața (mp)	Tarla	Parcelă	Nr. topo	Observații / Referințe
1	padure	NU	2.500	UP III CIURULEASA	UA 95 B,UA 96 B,UA 96 A	-	

Lungime Segmente

1) Valorile lungimilor segmentelor sunt obținute din proiecție în plan.

Punct început	X / Y	Punct sfârșit	X / Y	Lungime segment (** (m)
1	343.956,384 529.760,502	2	343.927,943 529.750,749	30.067
2	343.927,943 529.750,749	3	343.951,419 529.677,574	76.849
3	343.951,419 529.677,574	4	343.984,747 529.692,454	36.498
4	343.984,747 529.692,454	1	343.956,384 529.760,502	73.722

**** Lungimile segmentelor sunt determinate în planul de proiecție Stereo 70 și sunt rotunjite la 1 milimetru.**

***** Distanța dintre puncte este formată din segmente cumulate ce sunt mai mici decât valoarea 1 milimetru.**

**DATE DESPRE IMOBILUL NR. 29034**

Oficiul de Cadastru și Publicitate Imobiliară ALBA
Biroul de Cadastru și Publicitate Imobiliară Campeni

A. Partea I. Descrierea imobilului

TEREN Extravilan

Adresa: Jud. Alba

Nr. Crt	Nr cadastral Nr. topografic	Suprafața* (mp)	Observații / Referințe
A1		2.647	Sector cadastral:29 Teren neimpregmuit;

B. Partea II. Proprietari și acte

Inscrieri privitoare la dreptul de proprietate și alte drepturi reale		Referințe
1 / 13/02/2025		
Act Normativ nr. 7, din 13/03/1996 emis de PARLAMENTUL ROMÂNIEI;		
B1	Inscrierea posesiei, drept de PROPRIETATE, dobândit prin Lege, cota actuala 1/1 1) NEIDENTIFICAT NEIDENTIFICAT	A1
Act Normativ nr. 7, din 13/03/1996 emis de PARLAMENTUL ROMÂNIEI (Art.13);		
B2	Se noteaza mentiunea de proprietar neidentificat	A1

C. Partea III. SARCINI .

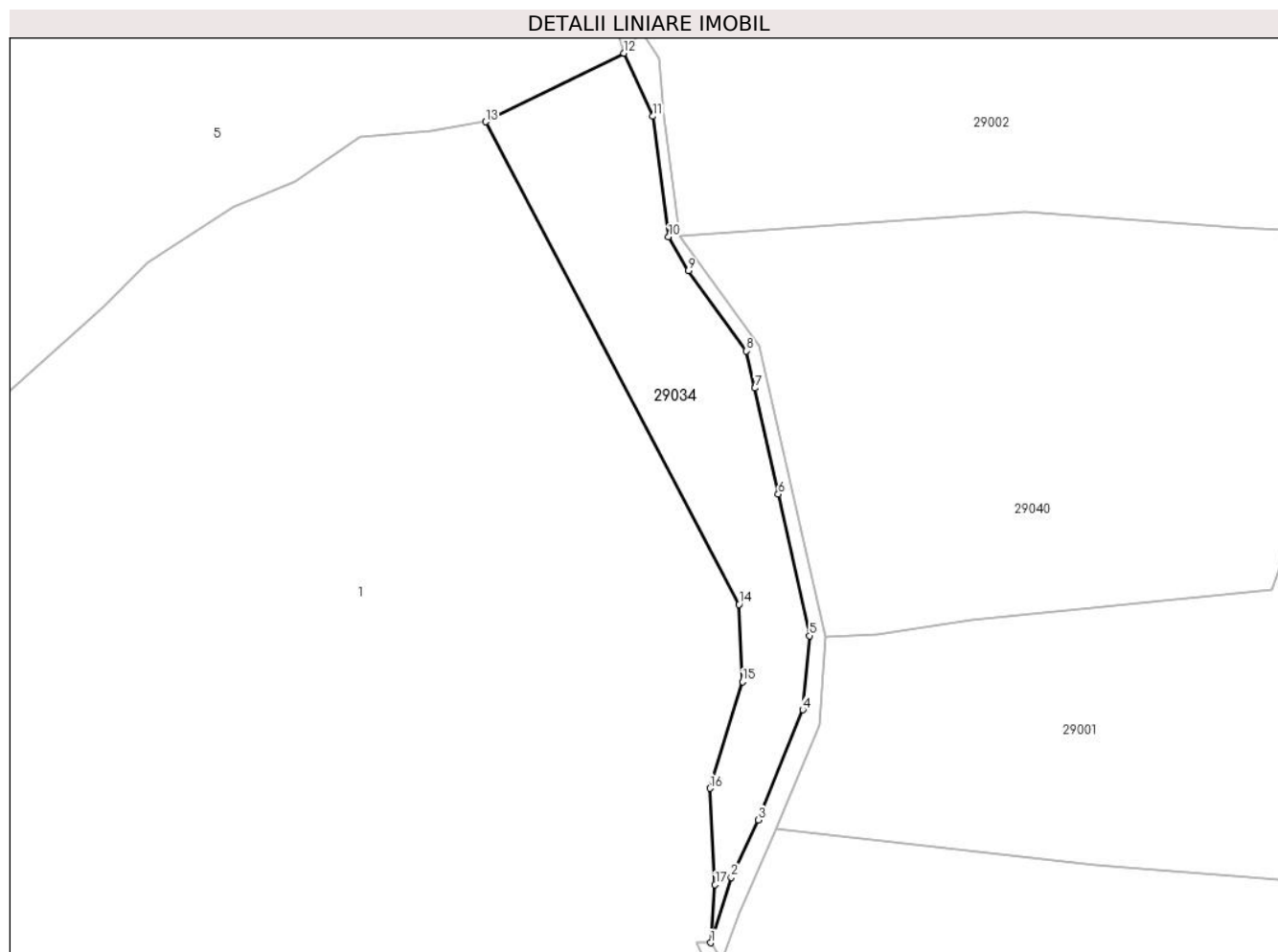
Inscrieri privind dezmembramintele dreptului de proprietate, drepturi reale de garanție și sarcini	Referințe
NU SUNT	

Anexa Nr. 1 La Partea I

Teren

Nr cadastral	Suprafața (mp)*	Observații / Referințe
	2.647	

* Suprafața este determinată în planul de proiecție Stereo 70.



Date referitoare la teren

Crt	Categorie folosință	Intra vilan	Suprafața (mp)	Tarla	Parcelă	Nr. topo	Observații / Referințe
1	faneata	NU	2.647	-	-	-	

Lungime Segmente

1) Valorile lungimilor segmentelor sunt obținute din proiecție în plan.

Punct început	X / Y	Punct sfârșit	X / Y	Lungime segment (** (m)
1	343.678,359 529.429,741	2	343.682,144 529.441,674	12.519
2	343.682,144 529.441,674	3	343.687,028 529.452,174	11.581
3	343.687,028 529.452,174	4	343.695,172 529.472,271	21.684
4	343.695,172 529.472,271	5	343.696,426 529.485,786	13.572
5	343.696,426 529.485,786	6	343.690,711 529.511,65	26.489

Punct început	X / Y	Punct sfârșit	X / Y	Lungime segment (** (m)
6	343.690,711 529.511,65	7	343.686,443 529.531,004	19.819
7	343.686,443 529.531,004	8	343.684,899 529.537,768	6.938
8	343.684,899 529.537,768	9	343.674,279 529.552,423	18.099
9	343.674,279 529.552,423	10	343.670,681 529.558,608	7.155
10	343.670,681 529.558,608	11	343.667,81 529.580,618	22.197
11	343.667,81 529.580,618	12	343.662,528 529.592,142	12.677
12	343.662,528 529.592,142	13	343.637,256 529.579,625	28.202
13	343.637,256 529.579,625	14	343.683,511 529.491,517	99.512
14	343.683,511 529.491,517	15	343.684,161 529.477,392	14.14
15	343.684,161 529.477,392	16	343.678,229 529.457,944	20.333
16	343.678,229 529.457,944	17	343.679,165 529.440,346	17.623
17	343.679,165 529.440,346	1	343.678,359 529.429,741	10.636

** Lungimile segmentelor sunt determinate în planul de proiecție Stereo 70 și sunt rotunjite la 1 milimetru.

*** Distanța dintre puncte este formată din segmente cumulate ce sunt mai mici decât valoarea 1 milimetru.

**DATE DESPRE IMOBILUL NR. 29035**

Oficiul de Cadastru și Publicitate Imobiliară ALBA
Biroul de Cadastru și Publicitate Imobiliară Campeni

A. Partea I. Descrierea imobilului

TEREN Extravilan

Adresa: Jud. Alba

Nr. Crt	Nr cadastral Nr. topografic	Suprafața* (mp)	Observații / Referințe
A1		518	Sector cadastral:29 Teren neimprejmuit;

B. Partea II. Proprietari și acte

Inscrieri privitoare la dreptul de proprietate și alte drepturi reale	Referințe
1 / 13/02/2025	
Act Administrativ nr. 30 Hotarare consiliu local, din 22/12/2011 emis de Primaria comunei Ciuruleasa (Pozitia 33 din inventar Domeniul Public);	
B1	A1
Intabulare, drept de PROPRIETATE, dobandit prin Lege, cota actuala 1/1 1) COMUNA CIURULEASA-DOMENIUL PUBLIC, CIF:4562311	

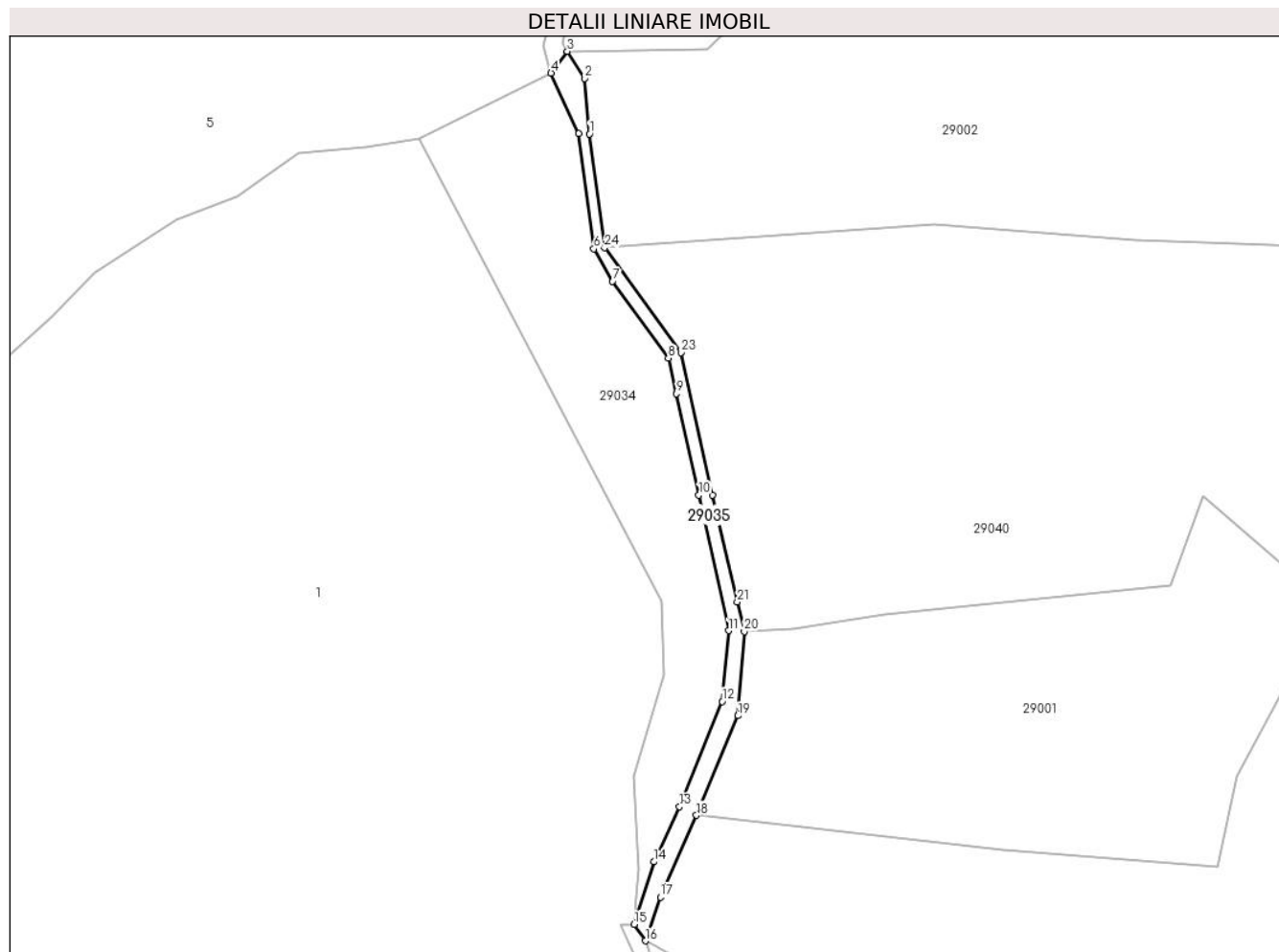
C. Partea III. SARCINI .

Inscrieri privind dezmembramintele dreptului de proprietate, drepturi reale de garanție și sarcini	Referințe
NU SUNT	

Teren

Nr cadastral	Suprafața (mp)*	Observații / Referințe
	518	

* Suprafața este determinată în planul de proiecție Stereo 70.



Date referitoare la teren

Crt	Categorie folosință	Intra vilan	Suprafața (mp)	Tarla	Parcelă	Nr. topo	Observații / Referințe
1	drum	NU	518	-	-	-	

Lungime Segmente

1) Valorile lungimilor segmentelor sunt obținute din proiecție în plan.

Punct început	X / Y	Punct sfârșit	X / Y	Lungime segment (** (m)
1	343.669,87 529.580,537	2	343.668,883 529.591,125	10.634
3	343.665,618 529.596,289	4	343.662,528 529.592,142	5.172
5	343.667,81 529.580,618	6	343.670,681 529.558,608	22.197
7	343.674,279 529.552,423	8	343.684,899 529.537,768	18.099
9	343.686,443 529.531,004	10	343.690,711 529.511,65	19.819

Punct început	X / Y	Punct sfârșit	X / Y	Lungime segment (** (m)
2	343.668,883 529.591,125	3	343.665,618 529.596,289	6.109
4	343.662,528 529.592,142	5	343.667,81 529.580,618	12.677
6	343.670,681 529.558,608	7	343.674,279 529.552,423	7.155
8	343.684,899 529.537,768	9	343.686,443 529.531,004	6.938
10	343.690,711 529.511,65	11	343.696,426 529.485,786	26.489

Punct început	X / Y	Punct sfârșit	X / Y	Lungime segment (** (m)
11	343.696,426 529.485,786	12	343.695,172 529.472,271	13.572
13	343.687,028 529.452,174	14	343.682,144 529.441,674	11.581
15	343.678,359 529.429,741	16	343.680,5 529.426,6	3.801
17	343.683,399 529.434,951	18	343.690,257 529.450,551	17.041
19	343.698,189 529.469,537	20	343.699,389 529.485,606	16.114
21	343.698,052 529.491,275	22	343.693,299 529.511,579	20.853
23	343.687,3 529.538,815	24	343.672,757 529.558,817	24.73

Punct început	X / Y	Punct sfârșit	X / Y	Lungime segment (** (m)
12	343.695,172 529.472,271	13	343.687,028 529.452,174	21.684
14	343.682,144 529.441,674	15	343.678,359 529.429,741	12.519
16	343.680,5 529.426,6	17	343.683,399 529.434,951	8.84
18	343.690,257 529.450,551	19	343.698,189 529.469,537	20.576
20	343.699,389 529.485,606	21	343.698,052 529.491,275	5.825
22	343.693,299 529.511,579	23	343.687,3 529.538,815	27.889
24	343.672,757 529.558,817	1	343.669,87 529.580,537	21.911

** Lungimile segmentelor sunt determinate în planul de proiecție Stereo 70 și sunt rotunjite la 1 milimetru.

*** Distanța dintre puncte este formată din segmente cumulate ce sunt mai mici decât valoarea 1 milimetru.

**DATE DESPRE IMOBILUL NR. 29036**

Oficiul de Cadastru și Publicitate Imobiliară ALBA
Biroul de Cadastru și Publicitate Imobiliară Campeni

A. Partea I. Descrierea imobilului

TEREN Extravilan

Adresa: Jud. Alba

Nr. Crt	Nr cadastral Nr. topografic	Suprafața* (mp)	Observații / Referințe
A1		75.000	Sector cadastral:29 Teren neimprejmuit;

B. Partea II. Proprietari și acte

Inscrieri privitoare la dreptul de proprietate și alte drepturi reale		Referințe
1 / 13/02/2025		
Act Administrativ nr. HOTARAREA NR.2390, din 22/12/2006 emis de CJPSDPAT ALBA (PV de punere în posesie nr.1232/24.07.2007);		
B1	Inscrierea provizorie, drept de PROPRIETATE, dobandit prin Reconstituire, cota actuala 1/1	A1
1) COMPOSESORAT DU?ȘU ABRUD SAT CIURULEASA, CIF:16168710		

C. Partea III. SARCINI .

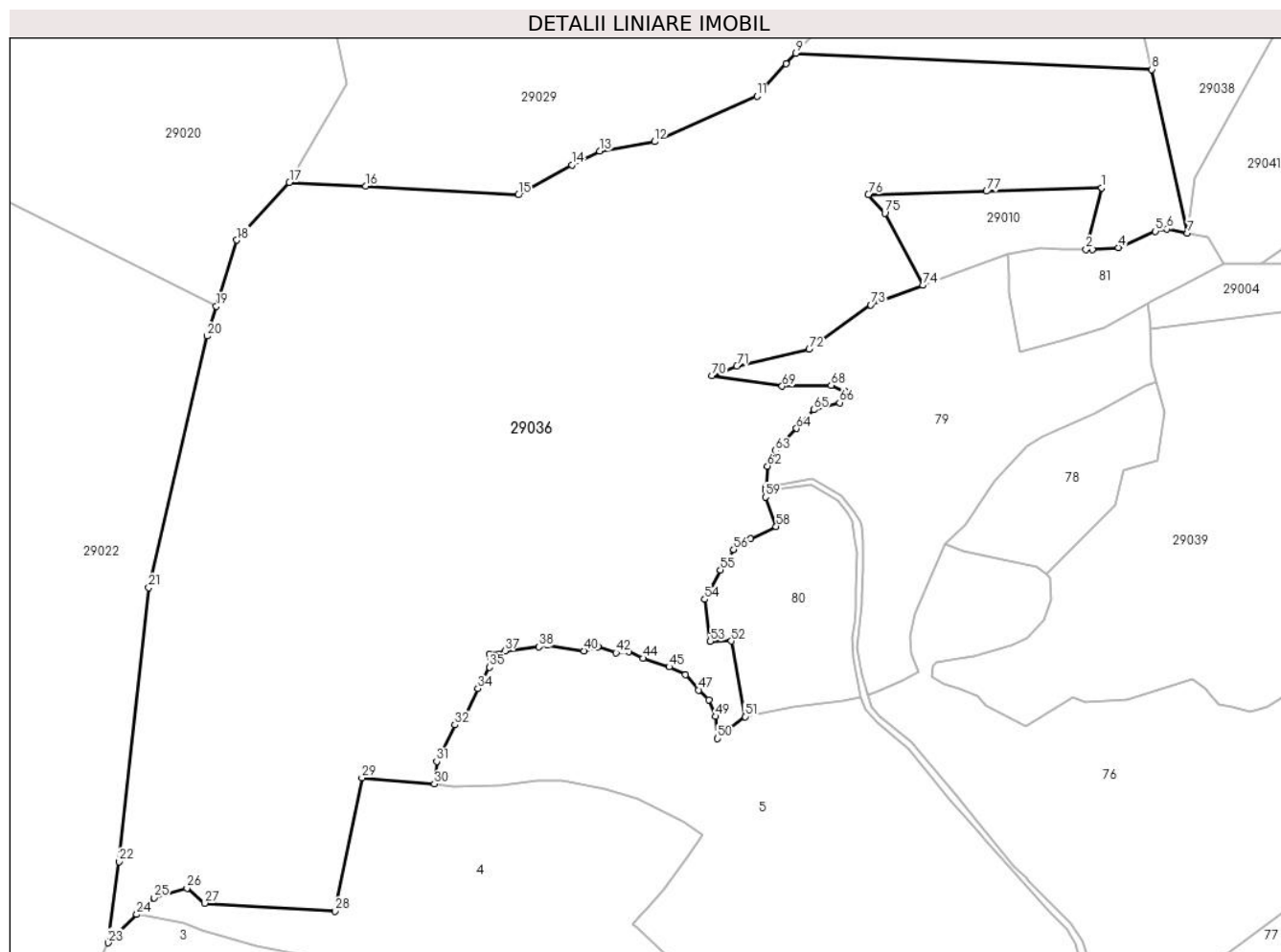
Inscrieri privind dezmembramintele dreptului de proprietate, drepturi reale de garanție și sarcini	Referințe
NU SUNT	

Anexa Nr. 1 La Partea I

Teren

Nr cadastral	Suprafața (mp)*	Observații / Referințe
	75.000	

* Suprafața este determinată în planul de proiecție Stereo 70.



Date referitoare la teren

Crt	Categorie folosință	Intravilan	Suprafața (mp)	Tarla	Parcelă	Nr. topo	Observații / Referințe
1	padure	NU	75.000	UP III CIURULEASA	UA 98 F/1	-	

Lungime Segmente

1) Valorile lungimilor segmentelor sunt obținute din proiecție în plan.

Punct început	X / Y	Punct sfârșit	X / Y	Lungime segment	Punct început	X / Y	Punct sfârșit	X / Y	Lungime segment	Punct început	X / Y	Punct sfârșit	X / Y	Lungime segment
1	343.671,037 529.973,172	2	343.664,45 529.947,272	26.72 4	2	343.664,45 529.947,272	3	343.667,047 529.947,293	2.597	3	343.667,047 529.947,293	4	343.678,067 529.948,059	11.04 7
4	343.678,067 529.948,059	5	343.693,624 529.954,854	16.97 6	5	343.693,624 529.954,854	6	343.698,531 529.955,79	4.995	6	343.698,531 529.955,79	7	343.707,158 529.954,157	8.781
7	343.707,158 529.954,157	8	343.692,164 530.022,984	70.44 1	8	343.692,164 530.022,984	9	343.542,281 530.029,822	150.0 39	9	343.542,281 530.029,822	10	343.538,124 530.025,403	6.068
10	343.538,124 530.025,403	11	343.525,83 530.011,749	18.37 3	11	343.525,83 530.011,749	12	343.482,684 529.992,589	47.20 8	12	343.482,684 529.992,589	13	343.459,561 529.988,611	23.46 3
13	343.459,561 529.988,611	14	343.447,868 529.982,823	13.04 7	14	343.447,868 529.982,823	15	343.425,321 529.970,19	25.84 5	15	343.425,321 529.970,19	16	343.360,982 529.973,911	64.44 6

Punct început	X / Y	Punct sfârșit	X / Y	Lungime segment	Punct început	X / Y	Punct sfârșit	X / Y	Lungime segment	Punct început	X / Y	Punct sfârșit	X / Y	Lungime segment
16	343.360,982 529.973,911	17	343.328,91 529.975,474	32.11	17	343.328,91 529.975,474	18	343.306,803 529.951,128	32.88 5	18	343.306,803 529.951,128	19	343.298,101 529.923,3	29.15 7
19	343.298,101 529.923,3	20	343.294,179 529.910,757	13.14 2	20	343.294,179 529.910,757	21	343.269,706 529.804,828	108.7 19	21	343.269,706 529.804,828	22	343.257,212 529.689,52	115.9 82
22	343.257,212 529.689,52	23	343.252,477 529.655,396	34.45 2	23	343.252,477 529.655,396	24	343.264,599 529.667,29	16.98 3	24	343.264,599 529.667,29	25	343.271,801 529.674,357	10.09
25	343.271,801 529.674,357	26	343.285,743 529.678,386	14.51 2	26	343.285,743 529.678,386	27	343.293,104 529.672,04	9.719	27	343.293,104 529.672,04	28	343.348,22 529.668,772	55.21 3
28	343.348,22 529.668,772	29	343.359,467 529.724,795	57.14 1	29	343.359,467 529.724,795	30	343.389,947 529.722,259	30.58 5	30	343.389,947 529.722,259	31	343.390,92 529.731,721	9.512
31	343.390,92 529.731,721	32	343.398,593 529.747,099	17.18 6	32	343.398,593 529.747,099	33	343.403,603 529.751,572	6.716	33	343.403,603 529.751,572	34	343.408,259 529.762,424	11.80 9
34	343.408,259 529.762,424	35	343.413,242 529.771,383	10.25 2	35	343.413,242 529.771,383	36	343.413,165 529.777,013	5.631	36	343.413,165 529.777,013	37	343.419,651 529.778,25	6.603
37	343.419,651 529.778,25	38	343.433,992 529.779,936	14.44	38	343.433,992 529.779,936	39	343.437,617 529.780,649	3.694	39	343.437,617 529.780,649	40	343.453,005 529.778,277	15.57
40	343.453,005 529.778,277	41	343.458,797 529.780,015	6.047	41	343.458,797 529.780,015	42	343.466,527 529.777,423	8.153	42	343.466,527 529.777,423	43	343.471,873 529.777,949	5.372
43	343.471,873 529.777,949	44	343.477,843 529.775,116	6.608	44	343.477,843 529.775,116	45	343.488,863 529.771,501	11.59 8	45	343.488,863 529.771,501	46	343.495,707 529.768,229	7.586
46	343.495,707 529.768,229	47	343.501,279 529.761,772	8.529	47	343.501,279 529.761,772	48	343.505,648 529.757,722	5.957	48	343.505,648 529.757,722	49	343.508,522 529.750,693	7.594
49	343.508,522 529.750,693	50	343.509,24 529.741,328	9.392	50	343.509,24 529.741,328	51	343.520,742 529.750,585	14.76 4	51	343.520,742 529.750,585	52	343.515,034 529.782,406	32.32 9
52	343.515,034 529.782,406	53	343.506,22 529.782,315	8.814	53	343.506,22 529.782,315	54	343.503,833 529.799,969	17.81 5	54	343.503,833 529.799,969	55	343.510,464 529.812,347	14.04 2
55	343.510,464 529.812,347	56	343.516,061 529.820,908	10.22 8	56	343.516,061 529.820,908	57	343.523,19 529.825,575	8.521	57	343.523,19 529.825,575	58	343.533,889 529.830,612	11.82 5
58	343.533,889 529.830,612	59	343.529,372 529.842,972	13.16	59	343.529,372 529.842,972	60	343.529,555 529.845,725	2.759	60	343.529,555 529.845,725	61	343.529,665 529.847,361	1.64
61	343.529,665 529.847,361	62	343.530,245 529.856,062	8.72	62	343.530,245 529.856,062	63	343.533,49 529.862,545	7.25	63	343.533,49 529.862,545	64	343.542,426 529.871,91	12.94 4
64	343.542,426 529.871,91	65	343.549,687 529.879,788	10.71 4	65	343.549,687 529.879,788	66	343.560,65 529.882,709	11.34 5	66	343.560,65 529.882,709	67	343.563,007 529.887,415	5.263
67	343.563,007 529.887,415	68	343.557,117 529.890,089	6.469	68	343.557,117 529.890,089	69	343.536,456 529.889,661	20.66 5	69	343.536,456 529.889,661	70	343.506,77 529.894,111	30.01 8
70	343.506,77 529.894,111	71	343.517,337 529.898,165	11.31 8	71	343.517,337 529.898,165	72	343.547,781 529.905,163	31.23 8	72	343.547,781 529.905,163	73	343.573,771 529.923,904	32.04 2
73	343.573,771 529.923,904	74	343.595,734 529.932,113	23.44 7	74	343.595,734 529.932,113	75	343.579,688 529.962,465	34.33 2	75	343.579,688 529.962,465	76	343.572,718 529.970,362	10.53 3
76	343.572,718 529.970,362	77	343.622,563 529.971,707	49.86 3	77	343.622,563 529.971,707	1	343.671,037 529.973,172	48.49 6					

** Lungimile segmentelor sunt determinate în planul de proiecție Stereo 70 și sunt rotunjite la 1 milimetru.

*** Distanța dintre puncte este formată din segmente cumulate ce sunt mai mici decât valoarea 1 milimetru.

**DATE DESPRE IMOBILUL NR. 29037**

Oficiul de Cadastru și Publicitate Imobiliară ALBA
Biroul de Cadastru și Publicitate Imobiliară Campeni

A. Partea I. Descrierea imobilului

TEREN Extravilan

Adresa: Jud. Alba

Nr. Crt	Nr cadastral Nr. topografic	Suprafața* (mp)	Observații / Referințe
A1		7.617	Sector cadastral:29 Teren neimprejmut;

B. Partea II. Proprietari și acte

Inscrieri privitoare la dreptul de proprietate și alte drepturi reale		Referințe
1 / 13/02/2025		
Act Normativ nr. 1705, din 21/02/2006 emis de Guvernul României (HG);		
B1	Intabulare, drept de PROPRIETATE, dobandit prin Lege, cota actuala 1/1 1) STATULUI ROMÂN - DOMENIUL PUBLIC, CIF:9999999999999	A1
Act Normativ nr. 46, din 19/03/2008 emis de Parlamentul României (Lege);		
B2	Intabulare, drept de ADMINISTRARE, dobandit prin Lege, cota actuala 1/1 1) RNP ROMSILVA DIRECȚIA SILVICĂ ALBA- OCOLUL SILVIC ALBA-IULIA, CIF:4612754	A1

C. Partea III. SARCINI .

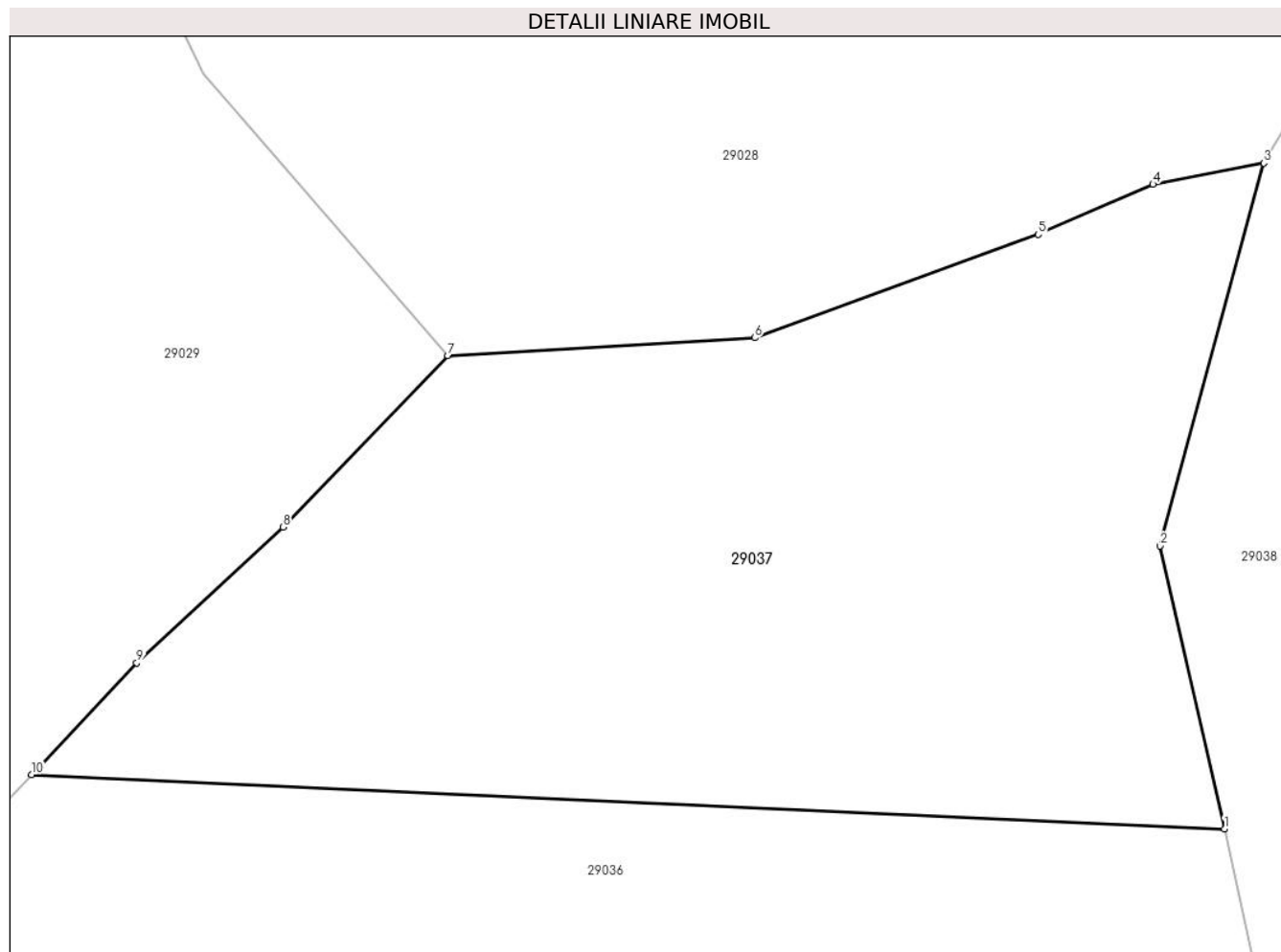
Inscrieri privind dezmembramintele dreptului de proprietate, drepturi reale de garanție și sarcini	Referințe
NU SUNT	

Anexa Nr. 1 La Partea I

Teren

Nr cadastral	Suprafața (mp)*	Observații / Referințe
	7.617	

* Suprafața este determinată în planul de proiecție Stereo 70.



Date referitoare la teren

Crt	Categorie folosință	Intravilan	Suprafața (mp)	Tarla	Parcelă	Nr. topo	Observații / Referințe
1	padure	NU	7.617	UP III CIURULEASA	UA 98 F	-	

Lungime Segmente

1) Valorile lungimilor segmentelor sunt obținute din proiecție în plan.

Punct început	X / Y	Punct sfârșit	X / Y	Lungime segment (** (m)
1	343.692,164 530.022,984	2	343.684,051 530.058,525	36.455
2	343.684,051 530.058,525	3	343.697,107 530.106,588	49.805
3	343.697,107 530.106,588	4	343.683,174 530.103,936	14.183
4	343.683,174 530.103,936	5	343.668,742 530.097,66	15.738
5	343.668,742 530.097,66	6	343.633,135 530.084,658	37.907

Punct început	X / Y	Punct sfârșit	X / Y	Lungime segment (** (m)
6	343.633,135 530.084,658	7	343.594,574 530.082,43	38.625
7	343.594,574 530.082,43	8	343.573,89 530.060,896	29.86
8	343.573,89 530.060,896	9	343.555,488 530.043,859	25.077
9	343.555,488 530.043,859	10	343.542,281 530.029,822	19.273
10	343.542,281 530.029,822	1	343.692,164 530.022,984	150.039

** Lungimile segmentelor sunt determinate în planul de proiecție Stereo 70 și sunt rotunjite la 1 milimetru.

*** Distanța dintre puncte este formată din segmente cumulate ce sunt mai mici decât valoarea 1 milimetru.

**DATE DESPRE IMOBILUL NR. 29038**

Oficiul de Cadastru și Publicitate Imobiliară ALBA
Biroul de Cadastru și Publicitate Imobiliară Campeni

A. Partea I. Descrierea imobilului

TEREN Extravilan

Adresa: Jud. Alba

Nr. Crt	Nr cadastral Nr. topografic	Suprafața* (mp)	Observații / Referințe
A1		17.828	Sector cadastral:29 Teren neimprejmut;

B. Partea II. Proprietari și acte

Inscrieri privitoare la dreptul de proprietate și alte drepturi reale		Referințe
1 / 13/02/2025		
Act Normativ nr. 1705, din 21/02/2006 emis de Guvernul României (HG);		
B1	Intabulare, drept de PROPRIETATE, dobandit prin Lege, cota actuala 1/1 1) STATULUI ROMÂN - DOMENIUL PUBLIC, CIF:999999999999	A1
Act Normativ nr. 46, din 19/03/2008 emis de Parlamentul României (Lege);		
B2	Intabulare, drept de ADMINISTRARE, dobandit prin Lege, cota actuala 1/1 1) RNP ROMSILVA DIRECȚIA SILVICĂ ALBA- OCOLUL SILVIC ALBA-IULIA, CIF:4612754	A1

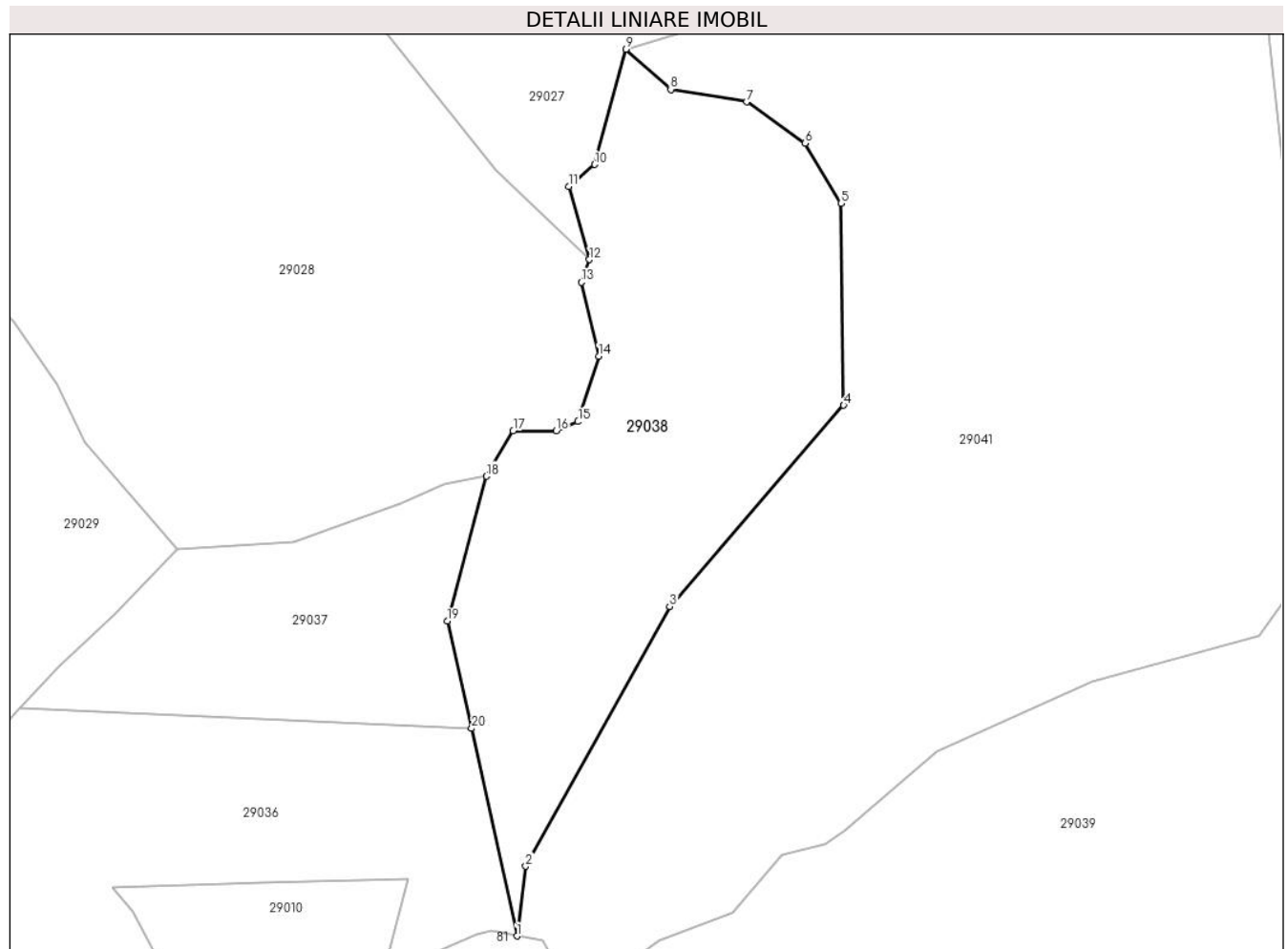
C. Partea III. SARCINI .

Inscrieri privind dezmembramintele dreptului de proprietate, drepturi reale de garanție și sarcini	Referințe
NU SUNT	

Teren

Nr cadastral	Suprafața (mp)*	Observații / Referințe
	17.828	

* Suprafața este determinată în planul de proiecție Stereo 70.



Date referitoare la teren

Crt	Categorie folosință	Intravilan	Suprafața (mp)	Tarla	Parcelă	Nr. topo	Observații / Referințe
1	padure	NU	17.828	UP III CIURULEASA	UA 98 G	-	

Lungime Segmente

1) Valorile lungimilor segmentelor sunt obținute din proiecție în plan.

Punct început	X / Y	Punct sfârșit	X / Y	Lungime segment (** (m)
1	343.707,158 529.954,157	2	343.710,107 529.977,256	23.286
2	343.710,107 529.977,256	3	343.757,813 530.063,428	98.496
3	343.757,813 530.063,428	4	343.815,587 530.130,108	88.227
4	343.815,587 530.130,108	5	343.814,751 530.197,061	66.958
5	343.814,751 530.197,061	6	343.802,824 530.216,986	23.221

Punct început	X / Y	Punct sfârșit	X / Y	Lungime segment (** (m)
6	343.802,824 530.216,986	7	343.783,403 530.230,705	23.779
7	343.783,403 530.230,705	8	343.758,207 530.234,83	25.531
8	343.758,207 530.234,83	9	343.743,324 530.248,138	19.966
9	343.743,324 530.248,138	10	343.733,016 530.209,932	39.572
10	343.733,016 530.209,932	11	343.724,345 530.202,593	11.36
11	343.724,345 530.202,593	12	343.731,248 530.178,426	25.133
12	343.731,248 530.178,426	13	343.728,514 530.170,856	8.049
13	343.728,514 530.170,856	14	343.734,31 530.146,428	25.107
14	343.734,31 530.146,428	15	343.727,445 530.124,702	22.784
15	343.727,445 530.124,702	16	343.720,206 530.121,604	7.874
16	343.720,206 530.121,604	17	343.705,907 530.121,604	14.299
17	343.705,907 530.121,604	18	343.697,107 530.106,588	17.404
18	343.697,107 530.106,588	19	343.684,051 530.058,525	49.805
19	343.684,051 530.058,525	20	343.692,164 530.022,984	36.455
20	343.692,164 530.022,984	1	343.707,158 529.954,157	70.441

** Lungimile segmentelor sunt determinate în planul de proiecție Stereo 70 și sunt rotunjite la 1 milimetru.

*** Distanța dintre puncte este formată din segmente cumulate ce sunt mai mici decât valoarea 1 milimetru.

**DATE DESPRE IMOBILUL NR. 29039**

Oficiul de Cadastru și Publicitate Imobiliară ALBA
Biroul de Cadastru și Publicitate Imobiliară Campeni

A. Partea I. Descrierea imobilului

TEREN Extravilan

Adresa: Jud. Alba

Nr. Crt	Nr cadastral Nr. topografic	Suprafața* (mp)	Observații / Referințe
A1		191.001	Sector cadastral:29 Teren neimprejmut;

B. Partea II. Proprietari și acte

Inscrieri privitoare la dreptul de proprietate și alte drepturi reale		Referințe
1 / 13/02/2025		
Act Normativ nr. 1705, din 21/02/2006 emis de Guvernul României (HG);		
B1	Intabulare, drept de PROPRIETATE, dobandit prin Lege, cota actuala 1/1 1) STATULUI ROMÂN - DOMENIUL PUBLIC, CIF:999999999999	A1
Act Normativ nr. 46, din 19/03/2008 emis de Parlamentul României (Lege);		
B2	Intabulare, drept de ADMINISTRARE, dobandit prin Lege, cota actuala 1/1 1) RNP ROMSILVA DIRECȚIA SILVICĂ ALBA- OCOLUL SILVIC ALBA-IULIA, CIF:4612754	A1

C. Partea III. SARCINI .

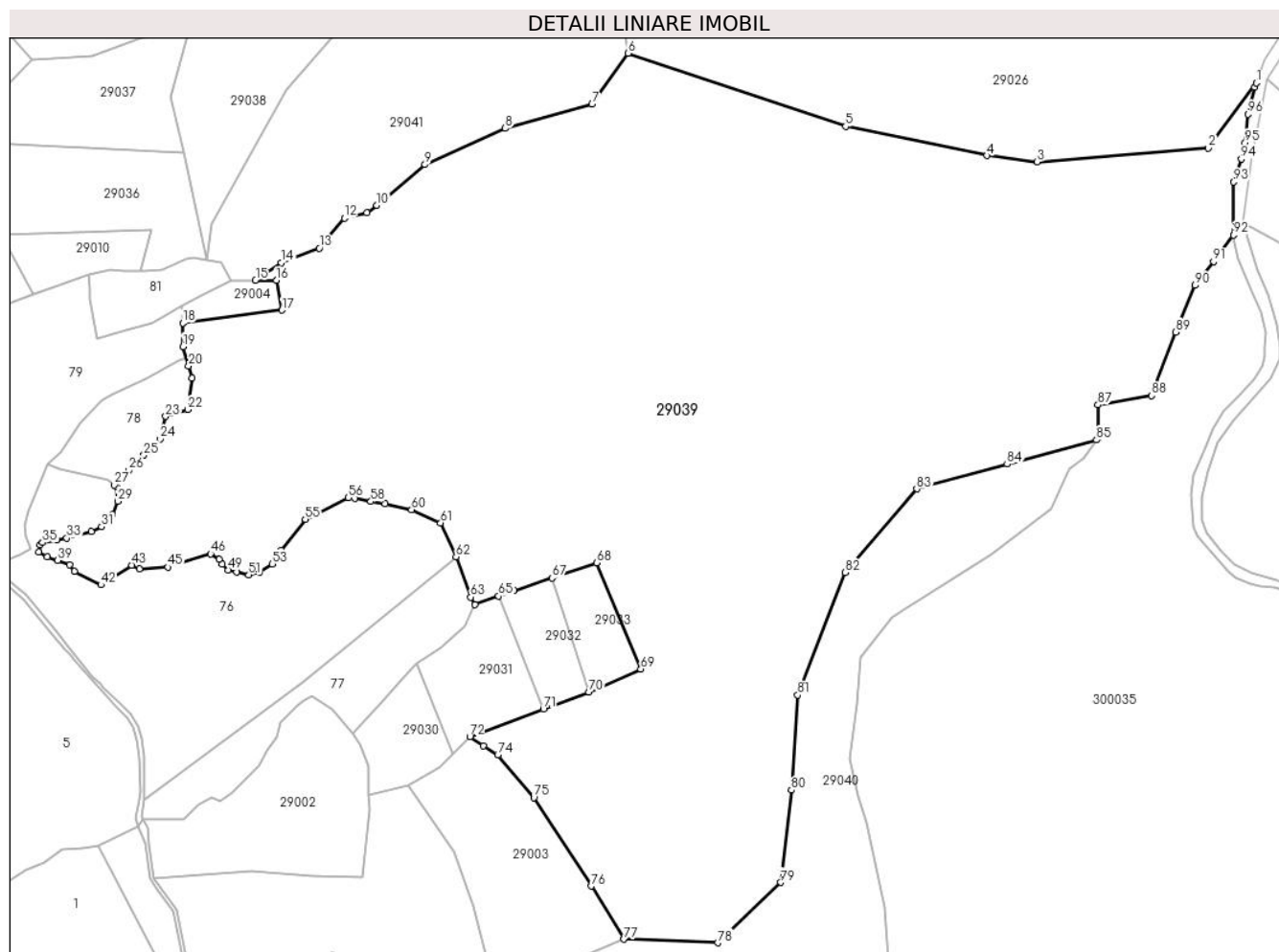
Inscrieri privind dezmembramintele dreptului de proprietate, drepturi reale de garanție și sarcini	Referințe
NU SUNT	

Anexa Nr. 1 La Partea I

Teren

Nr cadastral	Suprafața (mp)*	Observații / Referințe
	191.001	

* Suprafața este determinată în planul de proiecție Stereo 70.



Date referitoare la teren

Crt	Categorie folosință	Intravilan	Suprafața (mp)	Tarla	Parcelă	Nr. topo	Observații / Referințe
1	padure	NU	191.001	UP III CIURULEASA	UA 96 A	-	

Lungime Segmente

1) Valorile lungimilor segmentelor sunt obținute din proiecție în plan.

Punct început	X / Y	Punct sfârșit	X / Y	Lungime segment	Punct început	X / Y	Punct sfârșit	X / Y	Lungime segment	Punct început	X / Y	Punct sfârșit	X / Y	Lungime segment
1	344.379,037 530.067,494	2	344.348,247 530.025,766	51.857	2	344.348,247 530.025,766	3	344.238,566 530.016,962	110.034	3	344.238,566 530.016,962	4	344.206,369 530.021,017	32.452
4	344.206,369 530.021,017	5	344.115,878 530.039,629	92.385	5	344.115,878 530.039,629	6	343.976,707 530.086,493	146.849	6	343.976,707 530.086,493	7	343.953,533 530.053,853	40.03
7	343.953,533 530.053,853	8	343.897,938 530.038,386	57.706	8	343.897,938 530.038,386	9	343.846,565 530.015,222	56.354	9	343.846,565 530.015,222	10	343.815,76 529.989,179	40.338
10	343.815,76 529.989,179	11	343.809,328 529.984,433	7.994	11	343.809,328 529.984,433	12	343.794,943 529.980,943	14.802	12	343.794,943 529.980,943	13	343.778,807 529.961,734	25.087
13	343.778,807 529.961,734	14	343.754,542 529.952,567	25.938	14	343.754,542 529.952,567	15	343.738,119 529.941,231	19.956	15	343.738,119 529.941,231	16	343.751,501 529.941,155	13.382

Punct început	X / Y	Punct sfârșit	X / Y	Lungime segment	Punct început	X / Y	Punct sfârșit	X / Y	Lungime segment	Punct început	X / Y	Punct sfârșit	X / Y	Lungime segment
16	343.751,501 529.941,155	17	343.754,992 529.922,053	19.41 9	17	343.754,992 529.922,053	18	343.691,451 529.913,918	64.05 9	18	343.691,451 529.913,918	19	343.691,701 529.898,859	15.06 2
19	343.691,701 529.898,859	20	343.695,245 529.886,5	12.85 7	20	343.695,245 529.886,5	21	343.697,465 529.878,757	8.055	21	343.697,465 529.878,757	22	343.694,542 529.858,455	20.51 1
22	343.694,542 529.858,455	23	343.680,504 529.854,074	14.70 6	23	343.680,504 529.854,074	24	343.676,884 529.839,594	14.92 6	24	343.676,884 529.839,594	25	343.666,676 529.829,386	14.43 6
25	343.666,676 529.829,386	26	343.656,781 529.819,491	13.99 4	26	343.656,781 529.819,491	27	343.647,655 529.810,357	12.91 2	27	343.647,655 529.810,357	28	343.649,048 529.809,234	1.789
28	343.649,048 529.809,234	29	343.649,967 529.799,872	9.407	29	343.649,967 529.799,872	30	343.646,571 529.791,387	9.139	30	343.646,571 529.791,387	31	343.639,515 529.783,568	10.53 2
31	343.639,515 529.783,568	32	343.632,78 529.780,576	7.37	32	343.632,78 529.780,576	33	343.617,147 529.776,267	16.21 6	33	343.617,147 529.776,267	34	343.610,732 529.775,257	6.494
34	343.610,732 529.775,257	35	343.601,726 529.773,381	9.199	35	343.601,726 529.773,381	36	343.599,978 529.771,911	2.284	36	343.599,978 529.771,911	37	343.599,299 529.767,262	4.698
37	343.599,299 529.767,262	38	343.604,656 529.764,192	6.174	38	343.604,656 529.764,192	39	343.611,347 529.762,073	7.019	39	343.611,347 529.762,073	40	343.618,944 529.759,142	8.143
40	343.618,944 529.759,142	41	343.622,106 529.755,097	5.134	41	343.622,106 529.755,097	42	343.639,135 529.746,395	19.12 4	42	343.639,135 529.746,395	43	343.658,896 529.758,895	23.38 3
43	343.658,896 529.758,895	44	343.663,753 529.756,71	5.326	44	343.663,753 529.756,71	45	343.681,989 529.757,626	18.25 9	45	343.681,989 529.757,626	46	343.709,282 529.766,209	28.61 1
46	343.709,282 529.766,209	47	343.714,66 529.762,538	6.511	47	343.714,66 529.762,538	48	343.716,603 529.759,743	3.404	48	343.716,603 529.759,743	49	343.720,534 529.755,916	5.486
49	343.720,534 529.755,916	50	343.725,87 529.754,439	5.537	50	343.725,87 529.754,439	51	343.733,721 529.752,649	8.052	51	343.733,721 529.752,649	52	343.740,5 529.754,474	7.02
52	343.740,5 529.754,474	53	343.748,914 529.759,58	9.842	53	343.748,914 529.759,58	54	343.754,568 529.768,366	10.44 8	54	343.754,568 529.768,366	55	343.769,896 529.788,391	25.21 8
55	343.769,896 529.788,391	56	343.797,392 529.802,195	30.76 7	56	343.797,392 529.802,195	57	343.801,526 529.801,89	4.145	57	343.801,526 529.801,89	58	343.811,869 529.799,635	10.58 6
58	343.811,869 529.799,635	59	343.821,176 529.798,116	9.43	59	343.821,176 529.798,116	60	343.837,976 529.794,402	17.20 6	60	343.837,976 529.794,402	61	343.856,614 529.785,909	20.48 2
61	343.856,614 529.785,909	62	343.866,431 529.764,331	23.70 6	62	343.866,431 529.764,331	63	343.875,805 529.738,501	27.47 8	63	343.875,805 529.738,501	64	343.878,626 529.733,775	5.504
64	343.878,626 529.733,775	65	343.893,681 529.739,164	15.99	65	343.893,681 529.739,164	66	343.903,58 529.742,707	10.51 4	66	343.903,58 529.742,707	67	343.927,943 529.750,749	25.65 6
67	343.927,943 529.750,749	68	343.956,384 529.760,502	30.06 7	68	343.956,384 529.760,502	69	343.984,747 529.692,454	73.72 2	69	343.984,747 529.692,454	70	343.951,419 529.677,574	36.49 8
70	343.951,419 529.677,574	71	343.922,385 529.666,741	30.98 9	71	343.922,385 529.666,741	72	343.875,275 529.649,162	50.28 3	72	343.875,275 529.649,162	73	343.884,055 529.643,456	10.47 1
73	343.884,055 529.643,456	74	343.893,167 529.637,534	10.86 8	74	343.893,167 529.637,534	75	343.916,272 529.610,084	35.88	75	343.916,272 529.610,084	76	343.952,99 529.553,641	67.33 5
76	343.952,99 529.553,641	77	343.973,906 529.519,554	39.99 2	77	343.973,906 529.519,554	78	344.034,069 529.517,331	60.20 4	78	344.034,069 529.517,331	79	344.074,132 529.555,853	55.57 9
79	344.074,132 529.555,853	80	344.081,16 529.614,972	59.53 5	80	344.081,16 529.614,972	81	344.085,293 529.675,88	61.04 9	81	344.085,293 529.675,88	82	344.115,671 529.754,217	84.02 1
82	344.115,671 529.754,217	83	344.161,398 529.807,756	70.40 9	83	344.161,398 529.807,756	84	344.219,358 529.823,553	60.07 5	84	344.219,358 529.823,553	85	344.276,482 529.839,122	59.20 7
85	344.276,482 529.839,122	86	344.277,804 529.840,907	2.221	86	344.277,804 529.840,907	87	344.277,46 529.861,562	20.65 8	87	344.277,46 529.861,562	88	344.311,884 529.867,471	34.92 7
88	344.311,884 529.867,471	89	344.327,149 529.908,12	43.42 2	89	344.327,149 529.908,12	90	344.339,63 529.937,928	32.31 5	90	344.339,63 529.937,928	91	344.351,56 529.953,11	19.30 8
91	344.351,56 529.953,11	92	344.364,134 529.970,144	21.17 3	92	344.364,134 529.970,144	93	344.364,351 530.004,142	33.99 9	93	344.364,351 530.004,142	94	344.369,155 530.018,768	15.39 4
94	344.369,155 530.018,768	95	344.371,751 530.029,22	10.76 9	95	344.371,751 530.029,22	96	344.373,529 530.047,527	18.39 3	96	344.373,529 530.047,527	97	344.377,956 530.064,644	17.68 1
97	344.377,956 530.064,644	1	344.379,037 530.067,494	3.048										

** Lungimile segmentelor sunt determinate în planul de proiecție Stereo 70 și sunt rotunjite la 1 milimetru.

*** Distanța dintre puncte este formată din segmente cumulate ce sunt mai mici decât valoarea 1 milimetru.

**DATE DESPRE IMOBILUL NR. 29040**

Oficiul de Cadastru și Publicitate Imobiliară ALBA
Biroul de Cadastru și Publicitate Imobiliară Campeni

A. Partea I. Descrierea imobilului

TEREN Extravilan

Adresa: Jud. Alba

Nr. Crt	Nr cadastral Nr. topografic	Suprafața* (mp)	Observații / Referințe
A1		78.000	Sector cadastral:29 Teren neimprejmit;

B. Partea II. Proprietari și acte

Inscrieri privitoare la dreptul de proprietate și alte drepturi reale		Referințe
1 / 13/02/2025		
Act Normativ nr. 1705, din 21/02/2006 emis de Guvernul României (HG);		
B1	Intabulare, drept de PROPRIETATE, dobandit prin Lege, cota actuala 1/1 1) STATULUI ROMÂN - DOMENIUL PUBLIC, CIF:999999999999	A1
Act Normativ nr. 46, din 19/03/2008 emis de Parlamentul României (Lege);		
B2	Intabulare, drept de ADMINISTRARE, dobandit prin Lege, cota actuala 1/1 1) RNP ROMSILVA DIRECȚIA SILVICĂ ALBA- OCOLUL SILVIC ALBA-IULIA, CIF:4612754	A1

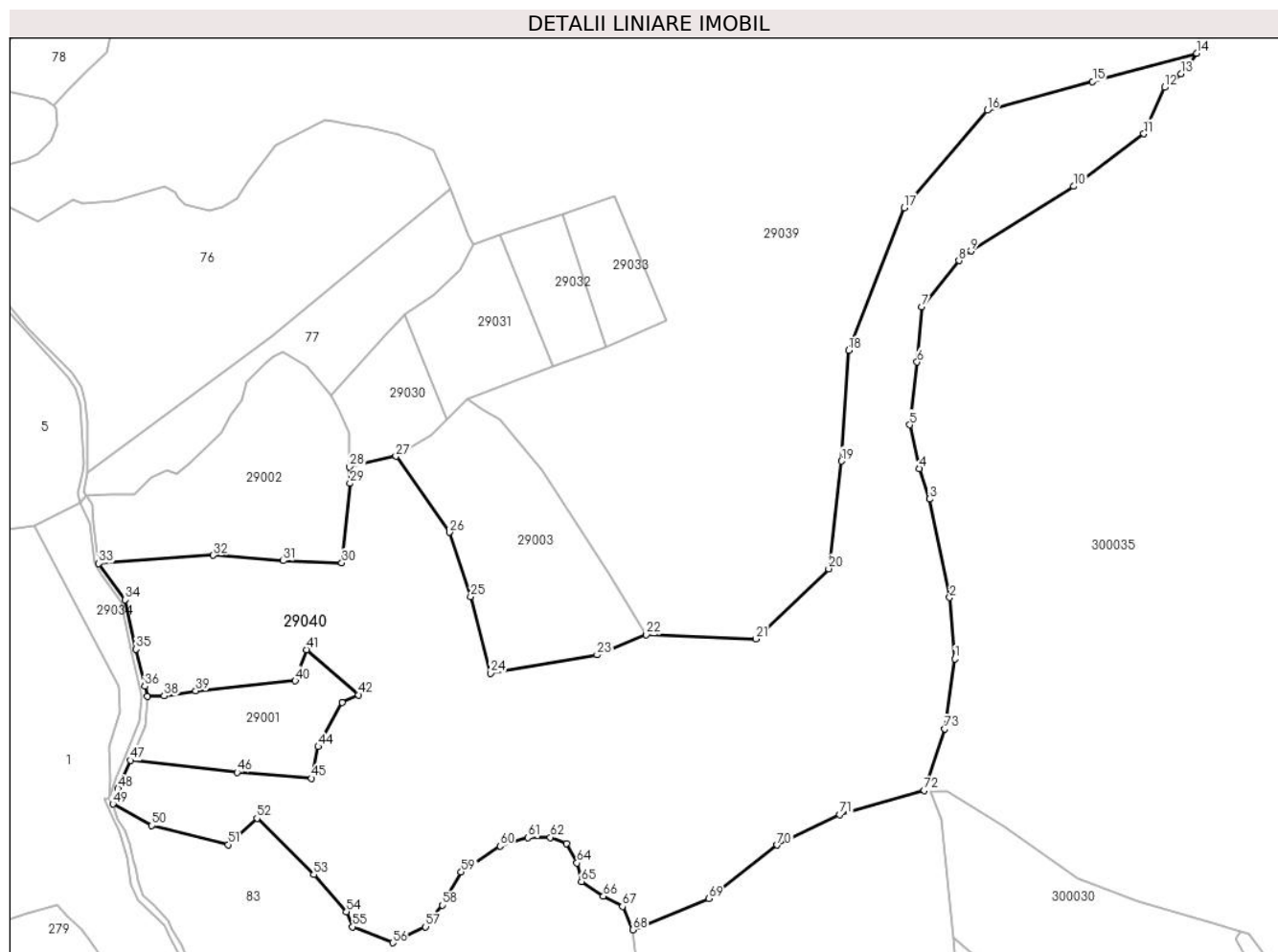
C. Partea III. SARCINI .

Inscrieri privind dezmembramintele dreptului de proprietate, drepturi reale de garanție și sarcini	Referințe
NU SUNT	

Teren

Nr cadastral	Suprafața (mp)*	Observații / Referințe
	78.000	

* Suprafața este determinată în planul de proiecție Stereo 70.



Date referitoare la teren

Crt	Categorie folosință	Intravilan	Suprafața (mp)	Tarla	Parcelă	Nr. topo	Observații / Referințe
1	padure	NU	78.000	UP III CIURULEASA	UA 95 A	-	

Lungime Segmente

1) Valorile lungimilor segmentelor sunt obținute din proiecție în plan.

Punct început	X / Y	Punct sfârșit	X / Y	Lungime segment
1	344.143,484 529.506,399	2	344.140,736 529.540,016	33.729
4	344.124,086 529.610,869	5	344.118,702 529.634,916	24.642
7	344.125,273 529.699,613	8	344.145,839 529.725,121	32.766
10	344.208,934 529.765,98	11	344.247,498 529.794,874	48.188
13	344.268,051 529.827,744	14	344.276,482 529.839,122	14.162
2	344.140,736 529.540,016	3	344.129,6 529.594,124	55.243
5	344.118,702 529.634,916	6	344.122,825 529.669,451	34.78
8	344.145,839 529.725,121	9	344.152,418 529.730,446	8.464
11	344.247,498 529.794,874	12	344.258,878 529.820,408	27.954
14	344.276,482 529.839,122	15	344.219,358 529.823,553	59.207
3	344.129,6 529.594,124	4	344.124,086 529.610,869	17.629
6	344.122,825 529.669,451	7	344.125,273 529.699,613	30.261
9	344.152,418 529.730,446	10	344.208,934 529.765,98	66.759
12	344.258,878 529.820,408	13	344.268,051 529.827,744	11.746
15	344.219,358 529.823,553	16	344.161,398 529.807,756	60.075

Punct început	X / Y	Punct sfârșit	X / Y	Lungime segment	Punct început	X / Y	Punct sfârșit	X / Y	Lungime segment	Punct început	X / Y	Punct sfârșit	X / Y	Lungime segment
16	344.161,398 529.807,756	17	344.115,671 529.754,217	70.409	17	344.115,671 529.754,217	18	344.085,293 529.675,88	84.021	18	344.085,293 529.675,88	19	344.081,16 529.614,972	61.049
19	344.081,16 529.614,972	20	344.074,132 529.555,853	59.535	20	344.074,132 529.555,853	21	344.034,069 529.517,331	55.579	21	344.034,069 529.517,331	22	343.973,906 529.519,554	60.204
22	343.973,906 529.519,554	23	343.946,834 529.508,558	29.219	23	343.946,834 529.508,558	24	343.888,357 529.498,514	59.334	24	343.888,357 529.498,514	25	343.877,302 529.540,62	43.533
25	343.877,302 529.540,62	26	343.865,593 529.575,917	37.189	26	343.865,593 529.575,917	27	343.836,142 529.617,71	51.127	27	343.836,142 529.617,71	28	343.810,727 529.611,758	26.103
28	343.810,727 529.611,758	29	343.810,975 529.602,769	8.992	29	343.810,975 529.602,769	30	343.806,421 529.559,07	43.935	30	343.806,421 529.559,07	31	343.774,206 529.560,232	32.236
31	343.774,206 529.560,232	32	343.735,723 529.563,264	38.602	32	343.735,723 529.563,264	33	343.672,757 529.558,817	63.123	33	343.672,757 529.558,817	34	343.687,3 529.538,815	24.73
34	343.687,3 529.538,815	35	343.693,299 529.511,579	27.889	35	343.693,299 529.511,579	36	343.698,052 529.491,275	20.853	36	343.698,052 529.491,275	37	343.699,389 529.485,606	5.825
37	343.699,389 529.485,606	38	343.708,732 529.486,016	9.352	38	343.708,732 529.486,016	39	343.726,11 529.488,767	17.594	39	343.726,11 529.488,767	40	343.780,809 529.494,295	54.978
40	343.780,809 529.494,295	41	343.786,963 529.511,427	18.204	41	343.786,963 529.511,427	42	343.815,715 529.486,514	38.044	42	343.815,715 529.486,514	43	343.806,676 529.482,321	9.964
43	343.806,676 529.482,321	44	343.793,509 529.458,071	27.594	44	343.793,509 529.458,071	45	343.789,841 529.440,692	17.762	45	343.789,841 529.440,692	46	343.748,815 529.444,013	41.16
46	343.748,815 529.444,013	47	343.690,257 529.450,551	58.922	47	343.690,257 529.450,551	48	343.683,399 529.434,951	17.041	48	343.683,399 529.434,951	49	343.680,5 529.426,6	8.84
49	343.680,5 529.426,6	50	343.701,904 529.414,769	24.456	50	343.701,904 529.414,769	51	343.743,944 529.404,296	43.325	51	343.743,944 529.404,296	52	343.759,741 529.418,69	21.371
52	343.759,741 529.418,69	53	343.790,968 529.387,807	43.919	53	343.790,968 529.387,807	54	343.808,922 529.367,407	27.175	54	343.808,922 529.367,407	55	343.812,351 529.359,109	8.979
55	343.812,351 529.359,109	56	343.834,384 529.350,325	23.719	56	343.834,384 529.350,325	57	343.852,567 529.359,109	20.194	57	343.852,567 529.359,109	58	343.861,815 529.370,985	15.052
58	343.861,815 529.370,985	59	343.872,051 529.389,236	20.925	59	343.872,051 529.389,236	60	343.893,56 529.403,413	25.761	60	343.893,56 529.403,413	61	343.908,703 529.408,085	15.847
61	343.908,703 529.408,085	62	343.921,041 529.408,27	12.339	62	343.921,041 529.408,27	63	343.929,949 529.404,868	9.536	63	343.929,949 529.404,868	64	343.935,806 529.394,19	12.179
64	343.935,806 529.394,19	65	343.938,174 529.383,913	10.546	65	343.938,174 529.383,913	66	343.950,264 529.375,905	14.502	66	343.950,264 529.375,905	67	343.960,788 529.370,298	11.924
67	343.960,788 529.370,298	68	343.966,462 529.357,48	14.018	68	343.966,462 529.357,48	69	344.008,117 529.374,721	45.081	69	344.008,117 529.374,721	70	344.045,889 529.404,053	47.824
70	344.045,889 529.404,053	71	344.080,25 529.420,679	38.172	71	344.080,25 529.420,679	72	344.126,744 529.434,06	48.381	72	344.126,744 529.434,06	73	344.138,079 529.467,791	35.585
73	344.138,079 529.467,791	1	344.143,484 529.506,399	38.985										

** Lungimile segmentelor sunt determinate în planul de proiecție Stereo 70 și sunt rotunjite la 1 milimetru.

*** Distanța dintre puncte este formată din segmente cumulate ce sunt mai mici decât valoarea 1 milimetru.

**DATE DESPRE IMOBILUL NR. 29041**

Oficiul de Cadastru și Publicitate Imobiliară ALBA
Biroul de Cadastru și Publicitate Imobiliară Campeni

A. Partea I. Descrierea imobilului

TEREN Extravilan

Adresa: Jud. Alba

Nr. Crt	Nr cadastral Nr. topografic	Suprafața* (mp)	Observații / Referințe
A1		158.391	Sector cadastral:29 Teren neimpregmuit;

B. Partea II. Proprietari și acte

Inscrieri privitoare la dreptul de proprietate și alte drepturi reale		Referințe
1 / 13/02/2025		
Act Normativ nr. 1705, din 21/02/2006 emis de Guvernul României (HG);		
B1	Intabulare, drept de PROPRIETATE, dobandit prin Lege, cota actuala 1/1 1) STATULUI ROMÂN - DOMENIUL PUBLIC, CIF:9999999999999	A1
Act Normativ nr. 46, din 19/03/2008 emis de Parlamentul României (Lege);		
B2	Intabulare, drept de ADMINISTRARE, dobandit prin Lege, cota actuala 1/1 1) RNP ROMSILVA DIRECȚIA SILVICĂ ALBA- OCOLUL SILVIC ALBA-IULIA, CIF:4612754	A1

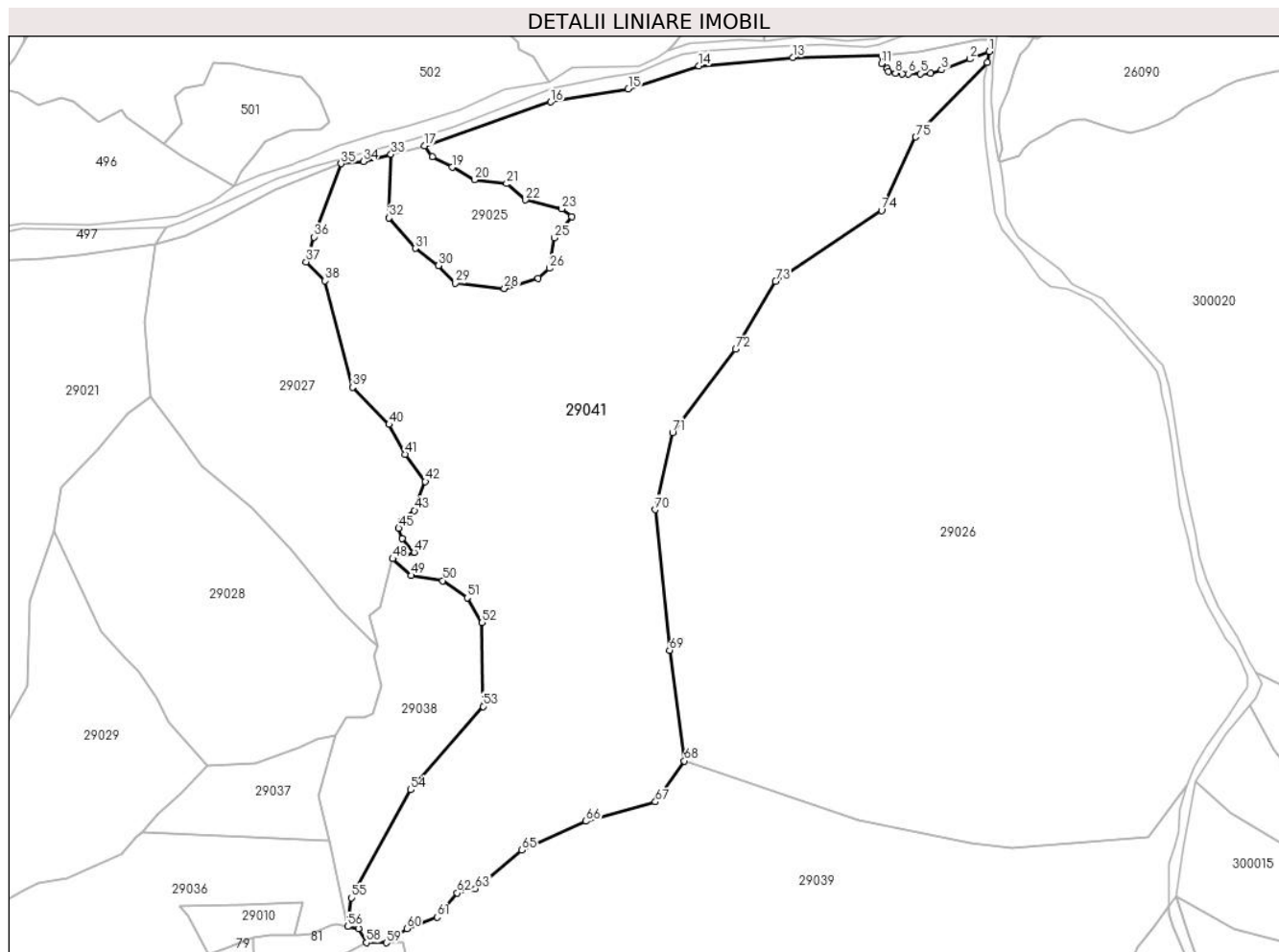
C. Partea III. SARCINI .

Inscrieri privind dezmembramintele dreptului de proprietate, drepturi reale de garanție și sarcini	Referințe
NU SUNT	

Teren

Nr cadastral	Suprafața (mp)*	Observații / Referințe
	158.391	

* Suprafața este determinată în planul de proiecție Stereo 70.



Date referitoare la teren

Crt	Categorie folosință	Intravilan	Suprafața (mp)	Tarla	Parcelă	Nr. topo	Observații / Referințe
1	padure	NU	158.391	UP III Ciuruleasa	98 A	-	

Lungime Segmente

1) Valorile lungimilor segmentelor sunt obținute din proiecție în plan.

Punct început	X / Y	Punct sfârșit	X / Y	Lungime segment	Punct început	X / Y	Punct sfârșit	X / Y	Lungime segment	Punct început	X / Y	Punct sfârșit	X / Y	Lungime segment
1	344.220,659 530.653,686	2	344.205,432 530.647,603	16.397	2	344.205,432 530.647,603	3	344.182,508 530.638,907	24.519	3	344.182,508 530.638,907	4	344.173,785 530.636,22	9.127
4	344.173,785 530.636,22	5	344.165,386 530.635,884	8.406	5	344.165,386 530.635,884	6	344.155,969 530.635,884	9.417	6	344.155,969 530.635,884	7	344.150,876 530.635,884	5.093
7	344.150,876 530.635,884	8	344.145,694 530.636,394	5.207	8	344.145,694 530.636,394	9	344.139,994 530.637,453	5.798	9	344.139,994 530.637,453	10	344.138,831 530.640,258	3.036
10	344.138,831 530.640,258	11	344.134,407 530.643,871	5.712	11	344.134,407 530.643,871	12	344.134,425 530.650,366	6.495	12	344.134,425 530.650,366	13	344.063,332 530.648,9	71.108
13	344.063,332 530.648,9	14	343.988,337 530.642,145	75.299	14	343.988,337 530.642,145	15	343.931,777 530.623,558	59.536	15	343.931,777 530.623,558	16	343.869,821 530.613,231	62.81

Punct început	X / Y	Punct sfârșit	X / Y	Lungime segment	Punct început	X / Y	Punct sfârșit	X / Y	Lungime segment	Punct început	X / Y	Punct sfârșit	X / Y	Lungime segment
16	343.869,821 530.613,231	17	343.768,804 530.578,306	106.884	17	343.768,804 530.578,306	18	343.774,975 530.569,538	10.721	18	343.774,975 530.569,538	19	343.790,875 530.561,09	18.005
19	343.790,875 530.561,09	20	343.808,7 530.551,165	20.402	20	343.808,7 530.551,165	21	343.834,447 530.547,951	25.947	21	343.834,447 530.547,951	22	343.849,577 530.535,0	19.916
22	343.849,577 530.535,0	23	343.878,543 530.527,83	29.84	23	343.878,543 530.527,83	24	343.886,468 530.521,764	9.98	24	343.886,468 530.521,764	25	343.872,463 530.504,673	22.095
25	343.872,463 530.504,673	26	343.868,896 530.480,359	24.574	26	343.868,896 530.480,359	27	343.859,728 530.472,447	12.11	27	343.859,728 530.472,447	28	343.832,66 530.464,223	28.289
28	343.832,66 530.464,223	29	343.793,407 530.468,613	39.498	29	343.793,407 530.468,613	30	343.779,979 530.482,409	19.252	30	343.779,979 530.482,409	31	343.761,385 530.496,205	23.153
31	343.761,385 530.496,205	32	343.740,398 530.520,662	32.227	32	343.740,398 530.520,662	33	343.741,87 530.571,368	50.728	33	343.741,87 530.571,368	34	343.719,66 530.565,684	22.926
34	343.719,66 530.565,684	35	343.701,968 530.563,966	17.775	35	343.701,968 530.563,966	36	343.680,129 530.505,372	62.531	36	343.680,129 530.505,372	37	343.673,981 530.485,473	20.827
37	343.673,981 530.485,473	38	343.689,052 530.470,455	21.276	38	343.689,052 530.470,455	39	343.711,144 530.385,163	88.107	39	343.711,144 530.385,163	40	343.740,316 530.355,531	41.583
40	343.740,316 530.355,531	41	343.753,391 530.331,748	27.14	41	343.753,391 530.331,748	42	343.769,351 530.309,881	27.072	42	343.769,351 530.309,881	43	343.760,734 530.286,744	24.69
43	343.760,734 530.286,744	44	343.749,707 530.278,106	14.007	44	343.749,707 530.278,106	45	343.748,156 530.272,537	5.781	45	343.748,156 530.272,537	46	343.750,775 530.264,254	8.687
46	343.750,775 530.264,254	47	343.760,469 530.253,368	14.577	47	343.760,469 530.253,368	48	343.743,324 530.248,138	17.925	48	343.743,324 530.248,138	49	343.758,207 530.234,83	19.966
49	343.758,207 530.234,83	50	343.783,403 530.230,705	25.531	50	343.783,403 530.230,705	51	343.802,824 530.216,986	23.779	51	343.802,824 530.216,986	52	343.814,751 530.197,061	23.221
52	343.814,751 530.197,061	53	343.815,587 530.130,108	66.958	53	343.815,587 530.130,108	54	343.757,813 530.063,428	88.227	54	343.757,813 530.063,428	55	343.710,107 529.977,256	98.496
55	343.710,107 529.977,256	56	343.707,158 529.954,157	23.286	56	343.707,158 529.954,157	57	343.715,786 529.952,524	8.781	57	343.715,786 529.952,524	58	343.722,259 529.941,256	12.995
58	343.722,259 529.941,256	59	343.738,119 529.941,231	15.86	59	343.738,119 529.941,231	60	343.754,542 529.952,567	19.956	60	343.754,542 529.952,567	61	343.778,807 529.961,734	25.938
61	343.778,807 529.961,734	62	343.794,943 529.980,943	25.087	62	343.794,943 529.980,943	63	343.809,328 529.984,433	14.802	63	343.809,328 529.984,433	64	343.815,76 529.989,179	7.994
64	343.815,76 529.989,179	65	343.846,565 530.015,222	40.338	65	343.846,565 530.015,222	66	343.897,938 530.038,386	56.354	66	343.897,938 530.038,386	67	343.953,533 530.053,853	57.706
67	343.953,533 530.053,853	68	343.976,707 530.086,493	40.03	68	343.976,707 530.086,493	69	343.964,906 530.175,069	89.358	69	343.964,906 530.175,069	70	343.953,237 530.287,331	112.868
70	343.953,237 530.287,331	71	343.967,251 530.349,174	63.41	71	343.967,251 530.349,174	72	344.017,727 530.415,498	83.347	72	344.017,727 530.415,498	73	344.049,65 530.469,92	63.095
73	344.049,65 530.469,92	74	344.134,423 530.526,594	101.972	74	344.134,423 530.526,594	75	344.161,907 530.585,3	64.822	75	344.161,907 530.585,3	76	344.219,059 530.644,708	82.436
76	344.219,059 530.644,708	1	344.220,659 530.653,686	9.12										

** Lungimile segmentelor sunt determinate în planul de proiecție Stereo 70 și sunt rotunjite la 1 milimetru.

*** Distanța dintre puncte este formată din segmente cumulate ce sunt mai mici decât valoarea 1 milimetru.

**DATE DESPRE IMOBILUL NR. 29042**

Oficiul de Cadastru și Publicitate Imobiliară ALBA
Biroul de Cadastru și Publicitate Imobiliară Campeni

A. Partea I. Descrierea imobilului

TEREN Extravilan

Adresa: Jud. Alba

Nr. Crt	Nr cadastral Nr. topografic	Suprafața* (mp)	Observații / Referințe
A1		64.066	Sector cadastral:29 Teren neimprejmuit; DIFERENTA DE SUPRAFATA, 80034 MP, SE REGASESTE LA ID 29017, SECTOR 29

B. Partea II. Proprietari și acte

Inscrieri privitoare la dreptul de proprietate și alte drepturi reale	Referințe
1 / 13/02/2025	
Act Administrativ nr. HOTARAREA NR.2390, din 22/12/2006 emis de CJPSDPAT ALBA (PV de punere în posesie nr.1232/24.07.2007);	
B1	Inscrierea provizorie, drept de PROPRIETATE, dobandit prin Reconstituire, cota actuala 1/1
1) COMPOSESORAT DU?ȘU ABRUD SAT CIURULEASA, CIF:16168710	

C. Partea III. SARCINI .

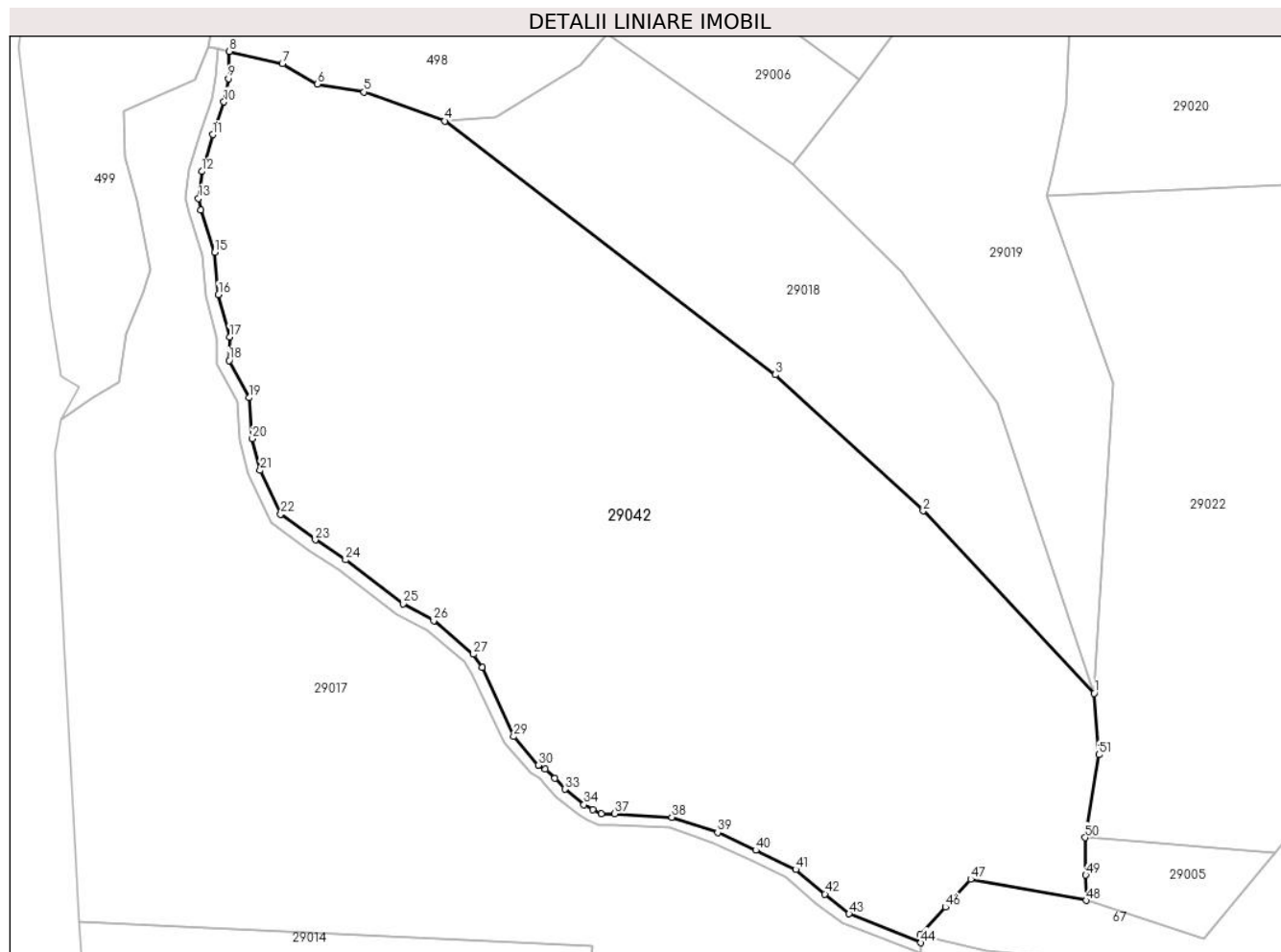
Inscrieri privind dezmembramintele dreptului de proprietate, drepturi reale de garanție și sarcini	Referințe
NU SUNT	

Anexa Nr. 1 La Partea I

Teren

Nr cadastral	Suprafața (mp)*	Observații / Referințe
	64.066	DIFERENȚA DE SUPRAFATA, 80034 MP, SE REGASESTE LA ID 29017, SECTOR 29

* Suprafața este determinată în planul de proiecție Stereo 70.



Date referitoare la teren

Crt	Categorie folosință	Intravilan	Suprafața (mp)	Tarla	Parcelă	Nr. topo	Observații / Referințe
1	padure	NU	64.066	UP III CIURULEASA	UA 100 C	-	

Lungime Segmente

1) Valorile lungimilor segmentelor sunt obținute din proiecție în plan.

Punct început	X / Y	Punct sfârșit	X / Y	Lungime segment	Punct început	X / Y	Punct sfârșit	X / Y	Lungime segment	Punct început	X / Y	Punct sfârșit	X / Y	Lungime segment
1	342.913,822 529.814,28	2	342.845,155 529.887,542	100.412	2	342.845,155 529.887,542	3	342.785,746 529.942,171	80.708	3	342.785,746 529.942,171	4	342.652,789 530.044,023	167.486
4	342.652,789 530.044,023	5	342.620,429 530.055,739	34.416	5	342.620,429 530.055,739	6	342.601,585 530.058,838	19.097	6	342.601,585 530.058,838	7	342.587,517 530.067,048	16.288
7	342.587,517 530.067,048	8	342.566,207 530.071,984	21.874	8	342.566,207 530.071,984	9	342.565,865 530.061,05	10.94	9	342.565,865 530.061,05	10	342.564,075 530.051,664	9.555
10	342.564,075 530.051,664	11	342.559,64 530.038,553	13.841	11	342.559,64 530.038,553	12	342.555,176 530.023,763	15.449	12	342.555,176 530.023,763	13	342.553,868 530.012,996	10.846
13	342.553,868 530.012,996	14	342.554,741 530.008,32	4.757	14	342.554,741 530.008,32	15	342.560,37 529.991,27	17.955	15	342.560,37 529.991,27	16	342.561,894 529.974,395	16.944

Punct început	X / Y	Punct sfârșit	X / Y	Lungime segment	Punct început	X / Y	Punct sfârșit	X / Y	Lungime segment	Punct început	X / Y	Punct sfârșit	X / Y	Lungime segment
16	342.561,894 529.974,395	17	342.566,395 529.957,402	17.579	17	342.566,395 529.957,402	18	342.566,125 529.947,868	9.538	18	342.566,125 529.947,868	19	342.574,236 529.932,941	16.988
19	342.574,236 529.932,941	20	342.575,498 529.916,524	16.465	20	342.575,498 529.916,524	21	342.578,589 529.903,821	13.074	21	342.578,589 529.903,821	22	342.586,923 529.886,247	19.45
22	342.586,923 529.886,247	23	342.600,8 529.875,885	17.319	23	342.600,8 529.875,885	24	342.612,987 529.867,868	14.588	24	342.612,987 529.867,868	25	342.636,18 529.850,16	29.18
25	342.636,18 529.850,16	26	342.648,38 529.843,435	13.931	26	342.648,38 529.843,435	27	342.664,353 529.829,95	20.904	27	342.664,353 529.829,95	28	342.667,887 529.824,677	6.348
28	342.667,887 529.824,677	29	342.680,534 529.796,928	30.495	29	342.680,534 529.796,928	30	342.690,435 529.785,454	15.155	30	342.690,435 529.785,454	31	342.693,274 529.783,771	3.3
31	342.693,274 529.783,771	32	342.697,086 529.780,154	5.255	32	342.697,086 529.780,154	33	342.701,095 529.775,806	5.914	33	342.701,095 529.775,806	34	342.708,814 529.769,605	9.901
34	342.708,814 529.769,605	35	342.712,3 529.767,59	4.026	35	342.712,3 529.767,59	36	342.715,836 529.765,999	3.877	36	342.715,836 529.765,999	37	342.721,126 529.765,966	5.29
37	342.721,126 529.765,966	38	342.744,091 529.764,561	23.008	38	342.744,091 529.764,561	39	342.762,523 529.758,36	19.447	39	342.762,523 529.758,36	40	342.777,882 529.751,277	16.914
40	342.777,882 529.751,277	41	342.793,9 529.743,547	17.785	41	342.793,9 529.743,547	42	342.805,621 529.733,738	15.285	42	342.805,621 529.733,738	43	342.815,333 529.725,759	12.569
43	342.815,333 529.725,759	44	342.844,2 529.714,141	31.117	44	342.844,2 529.714,141	45	342.844,015 529.717,316	3.18	45	342.844,015 529.717,316	46	342.854,118 529.728,466	15.046
46	342.854,118 529.728,466	47	342.864,221 529.739,617	15.047	47	342.864,221 529.739,617	48	342.910,6 529.731,1	47.155	48	342.910,6 529.731,1	49	342.910,479 529.741,341	10.242
49	342.910,479 529.741,341	50	342.910,297 529.756,353	15.013	50	342.910,297 529.756,353	51	342.915,725 529.789,662	33.748	51	342.915,725 529.789,662	1	342.913,822 529.814,28	24.692

** Lungimile segmentelor sunt determinate în planul de proiecție Stereo 70 și sunt rotunjite la 1 milimetru.

*** Distanța dintre puncte este formată din segmente cumulate ce sunt mai mici decât valoarea 1 milimetru.

**DATE DESPRE IMOBILUL NR. 29043**

Oficiul de Cadastru și Publicitate Imobiliară ALBA
Biroul de Cadastru și Publicitate Imobiliară Campeni

A. Partea I. Descrierea imobilului

TEREN Extravilan

Adresa: Jud. Alba

Nr. Crt	Nr cadastral Nr. topografic	Suprafața* (mp)	Observații / Referințe
A1		513	Sector cadastral:29 Teren neimprejmuit;

B. Partea II. Proprietari și acte

Inscrieri privitoare la dreptul de proprietate și alte drepturi reale	Referințe
1 / 13/02/2025	
Act Administrativ nr. 30 Hotarare consiliu local, din 22/12/2011 emis de Primaria comunei Ciuruleasa (Pozitia 33 din inventar Domeniul Public);	
B1	A1
Intabulare, drept de PROPRIETATE, dobandit prin Lege, cota actuala 1/1	
1) COMUNA CIURULEASA-DOMENIUL PUBLIC, CIF:4562311	

C. Partea III. SARCINI .

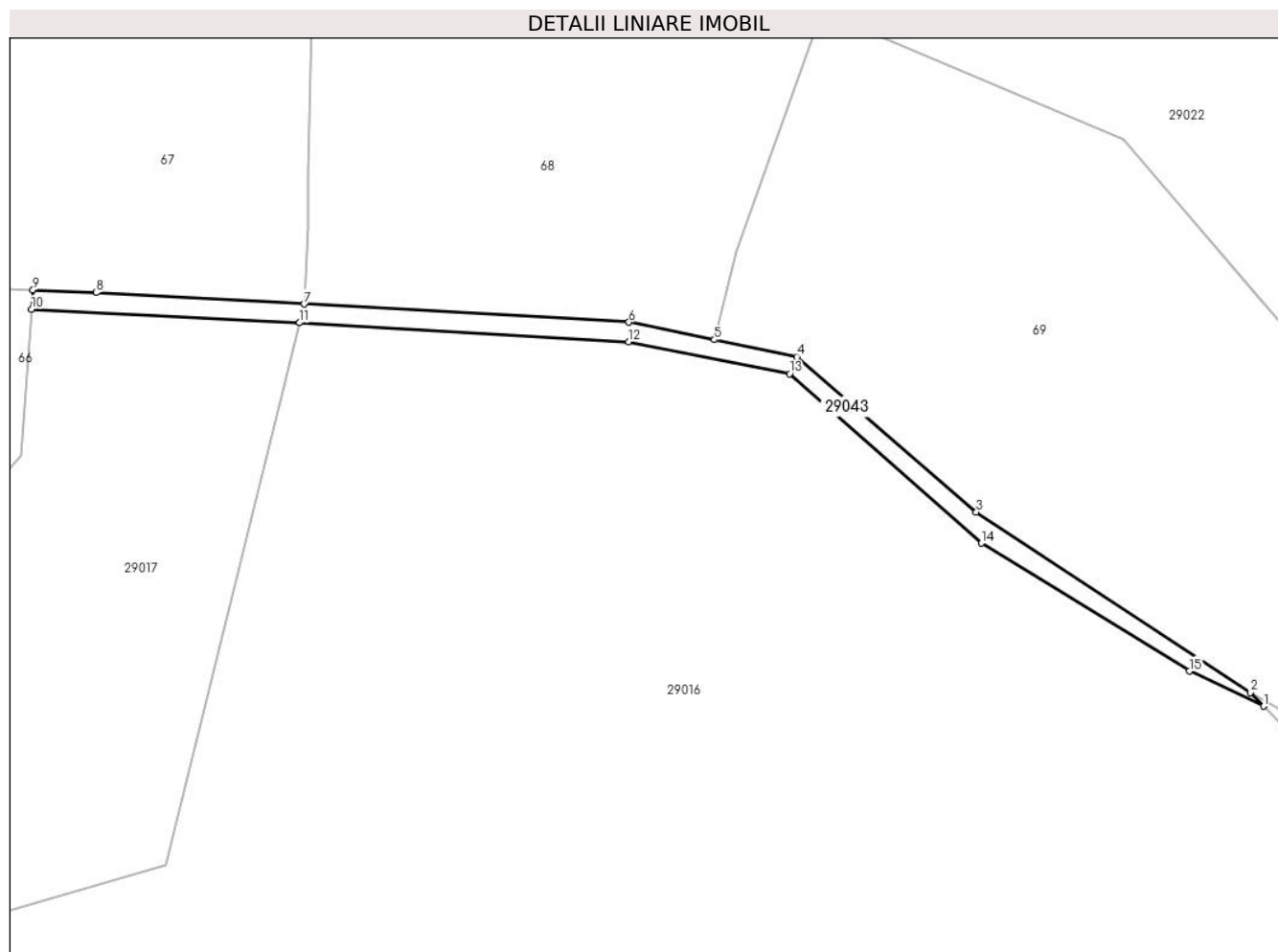
Inscrieri privind dezmembramintele dreptului de proprietate, drepturi reale de garanție și sarcini	Referințe
NU SUNT	

Anexa Nr. 1 La Partea I

Teren

Nr cadastral	Suprafața (mp)*	Observații / Referințe
	513	

* Suprafața este determinată în planul de proiecție Stereo 70.



Date referitoare la teren

Crt	Categorie folosință	Intravilan	Suprafața (mp)	Tarla	Parcelă	Nr. topo	Observații / Referințe
1	drum	NU	513	-	-	-	

Lungime Segmente

1) Valorile lungimilor segmentelor sunt obținute din proiecție în plan.

Punct început	X / Y	Punct sfârșit	X / Y	Lungime segment (** (m)
1	343.189,833 529.602,667	2	343.187,933 529.604,643	2.742
2	343.187,933 529.604,643	3	343.148,723 529.630,418	46.923
3	343.148,723 529.630,418	4	343.123,028 529.652,622	33.96
4	343.123,028 529.652,622	5	343.111,258 529.655,044	12.016
5	343.111,258 529.655,044	6	343.099,032 529.657,56	12.482

Punct început	X / Y	Punct sfârșit	X / Y	Lungime segment (** (m)
6	343.099,032 529.657,56	7	343.052,591 529.660,14	46.513
7	343.052,591 529.660,14	8	343.022,832 529.661,793	29.804
8	343.022,832 529.661,793	9	343.013,802 529.662,198	9.04
9	343.013,802 529.662,198	10	343.013,594 529.659,404	2.801
10	343.013,594 529.659,404	11	343.051,93 529.657,471	38.384
11	343.051,93 529.657,471	12	343.099,033 529.654,748	47.182
12	343.099,033 529.654,748	13	343.122,006 529.650,178	23.423
13	343.122,006 529.650,178	14	343.149,481 529.625,979	36.613
14	343.149,481 529.625,979	15	343.179,23 529.607,692	34.92
15	343.179,23 529.607,692	1	343.189,833 529.602,667	11.734

** Lungimile segmentelor sunt determinate în planul de proiecție Stereo 70 și sunt rotunjite la 1 milimetru.

*** Distanța dintre puncte este formată din segmente cumulate ce sunt mai mici decât valoarea 1 milimetru.

**DATE DESPRE IMOBILUL NR. 29044**

Oficiul de Cadastru și Publicitate Imobiliară ALBA
Biroul de Cadastru și Publicitate Imobiliară Campeni

A. Partea I. Descrierea imobilului

TEREN Extravilan

Adresa: Jud. Alba

Nr. Crt	Nr cadastral Nr. topografic	Suprafața* (mp)	Observații / Referințe
A1		2.467	Sector cadastral:29 Teren neimprejmuit;

B. Partea II. Proprietari și acte

Inscrieri privitoare la dreptul de proprietate și alte drepturi reale	Referințe
1 / 13/02/2025	
Act Administrativ nr. 30 Hotarare consiliu local, din 22/12/2011 emis de Primaria comunei Ciuruleasa (Pozitia 33 din inventar Domeniul Public);	
B1	A1
Intabulare, drept de PROPRIETATE, dobandit prin Lege, cota actuala 1/1 1) COMUNA CIURULEASA-DOMENIUL PUBLIC, CIF:4562311	

C. Partea III. SARCINI .

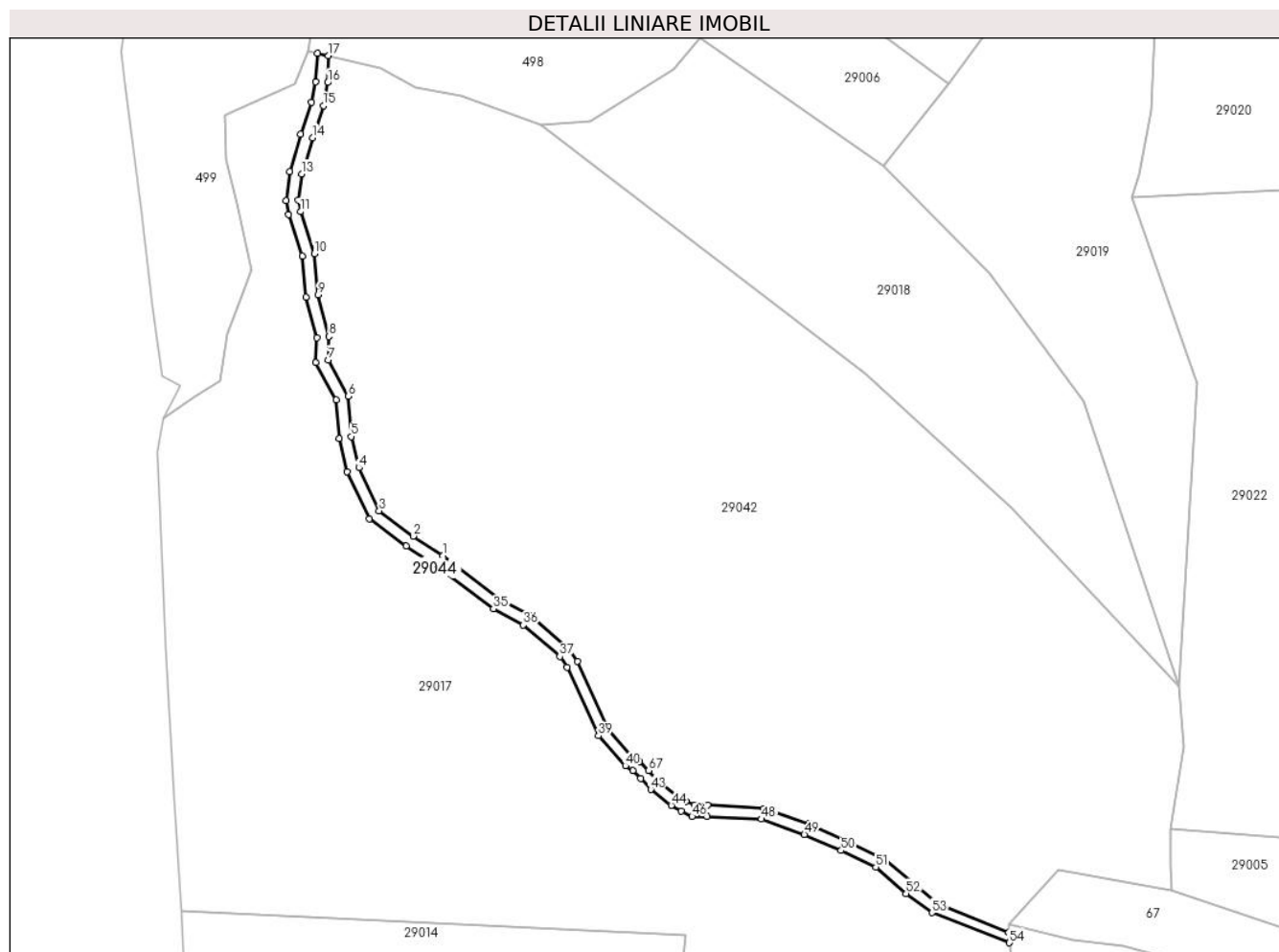
Inscrieri privind dezmembramintele dreptului de proprietate, drepturi reale de garanție și sarcini	Referințe
NU SUNT	

Anexa Nr. 1 La Partea I

Teren

Nr cadastral	Suprafața (mp)*	Observații / Referințe
	2.467	

* Suprafața este determinată în planul de proiecție Stereo 70.



Date referitoare la teren

Crt	Categorie folosință	Intravilan	Suprafața (mp)	Tarla	Parcelă	Nr. topo	Observații / Referințe
1	drum	NU	2.467	-	-	-	

Lungime Segmente

1) Valorile lungimilor segmentelor sunt obținute din proiecție în plan.

Punct început	X / Y	Punct sfârșit	X / Y	Lungime segment
1	342.612,987 529.867,868	2	342.600,8 529.875,885	14.588
4	342.578,589 529.903,821	5	342.575,498 529.916,524	13.074
7	342.566,125 529.947,868	8	342.566,395 529.957,402	9.538
10	342.560,37 529.991,27	11	342.554,741 530.008,32	17.955
13	342.555,176 530.023,763	14	342.559,64 530.038,553	15.449
16	342.565,865 530.061,05	17	342.566,207 530.071,984	10.94
2	342.600,8 529.875,885	3	342.586,923 529.886,247	17.319
5	342.575,498 529.916,524	6	342.574,236 529.932,941	16.465
8	342.566,395 529.957,402	9	342.561,894 529.974,395	17.579
11	342.554,741 530.008,32	12	342.553,868 530.012,996	4.757
14	342.559,64 530.038,553	15	342.564,075 530.051,664	13.841
17	342.566,207 530.071,984	18	342.561,603 530.073,051	4.726
3	342.586,923 529.886,247	4	342.578,589 529.903,821	19.45
6	342.574,236 529.932,941	7	342.566,125 529.947,868	16.988
9	342.561,894 529.974,395	10	342.560,37 529.991,27	16.944
12	342.553,868 530.012,996	13	342.555,176 530.023,763	10.846
15	342.564,075 530.051,664	16	342.565,865 530.061,05	9.555
18	342.561,603 530.073,051	19	342.560,859 530.061,49	11.585

Punct început	X / Y	Punct sfârșit	X / Y	Lungime segment	Punct început	X / Y	Punct sfârșit	X / Y	Lungime segment	Punct început	X / Y	Punct sfârșit	X / Y	Lungime segment
19	342.560,859 530.061,49	20	342.559,228 530.052,939	8.705	20	342.559,228 530.052,939	21	342.554,877 530.040,077	13.578	21	342.554,877 530.040,077	22	342.550,264 530.024,794	15.963
22	342.550,264 530.024,794	23	342.548,812 530.012,835	12.048	23	342.548,812 530.012,835	24	342.549,888 530.007,072	5.863	24	342.549,888 530.007,072	25	342.555,442 529.990,248	17.717
25	342.555,442 529.990,248	26	342.556,952 529.973,524	16.792	26	342.556,952 529.973,524	27	342.561,376 529.956,821	17.279	27	342.561,376 529.956,821	28	342.561,089 529.946,664	10.161
28	342.561,089 529.946,664	29	342.569,333 529.931,492	17.266	29	342.569,333 529.931,492	30	342.570,544 529.915,736	15.803	30	342.570,544 529.915,736	31	342.573,852 529.902,141	13.992
31	342.573,852 529.902,141	32	342.582,937 529.882,983	21.203	32	342.582,937 529.882,983	33	342.597,985 529.871,867	18.709	33	342.597,985 529.871,867	34	342.610,165 529.863,898	14.555
34	342.610,165 529.863,898	35	342.633,576 529.846,181	29.359	35	342.633,576 529.846,181	36	342.645,758 529.839,614	13.84	36	342.645,758 529.839,614	37	342.660,743 529.826,772	19.735
37	342.660,743 529.826,772	38	342.663,748 529.822,368	5.332	38	342.663,748 529.822,368	39	342.676,555 529.794,392	30.768	39	342.676,555 529.794,392	40	342.687,519 529.782,114	16.462
40	342.687,519 529.782,114	41	342.690,643 529.780,241	3.643	41	342.690,643 529.780,241	42	342.693,706 529.776,89	4.539	42	342.693,706 529.776,89	43	342.697,886 529.772,436	6.109
43	342.697,886 529.772,436	44	342.706,258 529.765,939	10.597	44	342.706,258 529.765,939	45	342.710,224 529.763,499	4.656	45	342.710,224 529.763,499	46	342.714,748 529.761,379	4.996
46	342.714,748 529.761,379	47	342.720,958 529.761,405	6.21	47	342.720,958 529.761,405	48	342.743,124 529.760,322	22.193	48	342.743,124 529.760,322	49	342.760,674 529.754,007	18.651
49	342.760,674 529.754,007	50	342.775,676 529.747,533	16.34	50	342.775,676 529.747,533	51	342.789,874 529.740,691	15.761	51	342.789,874 529.740,691	52	342.802,174 529.729,927	16.344
52	342.802,174 529.729,927	53	342.812,804 529.722,136	13.179	53	342.812,804 529.722,136	54	342.844,453 529.709,82	33.961	54	342.844,453 529.709,82	55	342.844,2 529.714,141	4.328
55	342.844,2 529.714,141	56	342.815,333 529.725,759	31.117	56	342.815,333 529.725,759	57	342.805,621 529.733,738	12.569	57	342.805,621 529.733,738	58	342.793,9 529.743,547	15.285
58	342.793,9 529.743,547	59	342.777,882 529.751,277	17.785	59	342.777,882 529.751,277	60	342.762,523 529.758,36	16.914	60	342.762,523 529.758,36	61	342.744,091 529.764,561	19.447
61	342.744,091 529.764,561	62	342.721,126 529.765,966	23.008	62	342.721,126 529.765,966	63	342.715,836 529.765,999	5.29	63	342.715,836 529.765,999	64	342.712,3 529.767,59	3.877
64	342.712,3 529.767,59	65	342.708,814 529.769,605	4.026	65	342.708,814 529.769,605	66	342.701,095 529.775,806	9.901	66	342.701,095 529.775,806	67	342.697,086 529.780,154	5.914
67	342.697,086 529.780,154	68	342.693,274 529.783,771	5.255	68	342.693,274 529.783,771	69	342.690,435 529.785,454	3.3	69	342.690,435 529.785,454	70	342.680,534 529.796,928	15.155
70	342.680,534 529.796,928	71	342.667,887 529.824,677	30.495	71	342.667,887 529.824,677	72	342.664,353 529.829,95	6.348	72	342.664,353 529.829,95	73	342.648,38 529.843,435	20.904
73	342.648,38 529.843,435	74	342.636,18 529.850,16	13.931	74	342.636,18 529.850,16	1	342.612,987 529.867,868	29.18					

** Lungimile segmentelor sunt determinate în planul de proiecție Stereo 70 și sunt rotunjite la 1 milimetru.

*** Distanța dintre puncte este formată din segmente cumulate ce sunt mai mici decât valoarea 1 milimetru.

**DATE DESPRE IMOBILUL NR. 43000**

Oficiul de Cadastru și Publicitate Imobiliară ALBA
Biroul de Cadastru și Publicitate Imobiliară Campeni

A. Partea I. Descrierea imobilului

TEREN Extravilan

Adresa: Jud. Alba

Nr. Crt	Nr cadastral Nr. topografic	Suprafața* (mp)	Observații / Referințe
A1		10.000	Sector cadastral:43 Teren neimprejmuit;

B. Partea II. Proprietari și acte

Inscrieri privitoare la dreptul de proprietate și alte drepturi reale	Referințe
1 / 07/02/2025	
Act Administrativ nr. 1708/86, din 21/04/1994 emis de CJPSDPAT ALBA (titlu de proprietate);	
B1	A1
Intabulare, drept de PROPRIETATE, dobandit prin Reconstituire, cota actuala 1/1 1) TUHUȚ N NICOLAE	

C. Partea III. SARCINI .

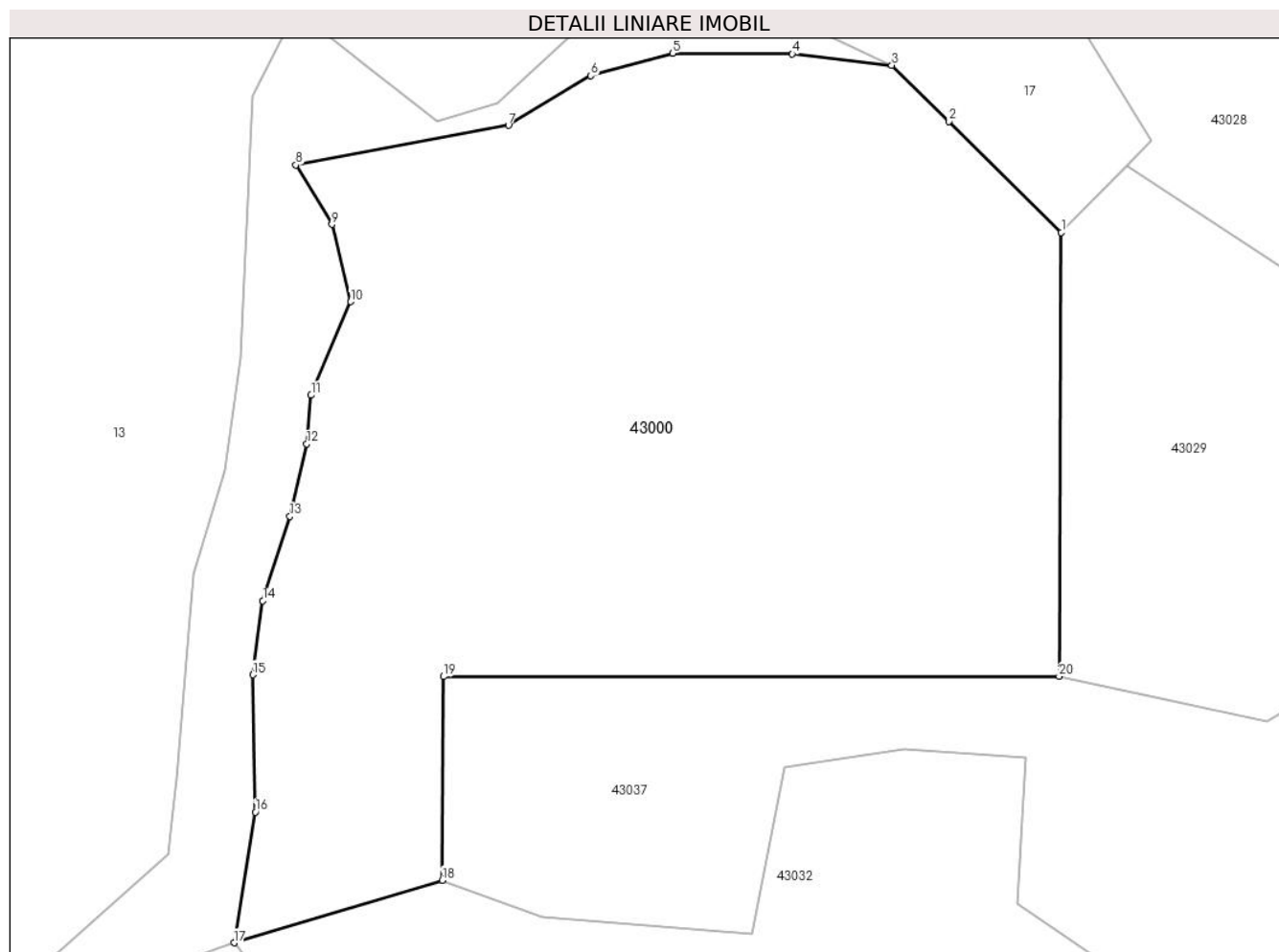
Inscrieri privind dezmembramintele dreptului de proprietate, drepturi reale de garanție și sarcini	Referințe
NU SUNT	

Anexa Nr. 1 La Partea I

Teren

Nr cadastral	Suprafața (mp)*	Observații / Referințe
	10.000	

* Suprafața este determinată în planul de proiecție Stereo 70.



Date referitoare la teren

Crt	Categorie folosință	Intra vilan	Suprafața (mp)	Tarla	Parcelă	Nr. topo	Observații / Referințe
1	padure	NU	10.000	UP III	UA 61C/2	-	

Lungime Segmente

1) Valorile lungimilor segmentelor sunt obținute din proiecție în plan.

Punct început	X / Y	Punct sfârșit	X / Y	Lungime segment (** (m)
1	344.502,541 528.934,26	2	344.486,205 528.950,379	22.95
2	344.486,205 528.950,379	3	344.477,961 528.958,512	11.58
3	344.477,961 528.958,512	4	344.463,526 528.960,127	14.525
4	344.463,526 528.960,127	5	344.446,192 528.960,239	17.335
5	344.446,192 528.960,239	6	344.434,331 528.956,983	12.299

Punct început	X / Y	Punct sfârșit	X / Y	Lungime segment (** (m)
6	344.434,331 528.956,983	7	344.422,373 528.949,798	13.95
7	344.422,373 528.949,798	8	344.391,551 528.944,041	31.355
8	344.391,551 528.944,041	9	344.396,767 528.935,435	10.063
9	344.396,767 528.935,435	10	344.399,496 528.924,257	11.506
10	344.399,496 528.924,257	11	344.393,759 528.910,695	14.726
11	344.393,759 528.910,695	12	344.393,129 528.903,654	7.069
12	344.393,129 528.903,654	13	344.390,712 528.893,137	10.791
13	344.390,712 528.893,137	14	344.386,779 528.880,911	12.843
14	344.386,779 528.880,911	15	344.385,308 528.870,181	10.83
15	344.385,308 528.870,181	16	344.385,683 528.850,303	19.882
16	344.385,683 528.850,303	17	344.382,588 528.831,371	19.184
17	344.382,588 528.831,371	18	344.412,77 528.840,437	31.515
18	344.412,77 528.840,437	19	344.412,957 528.869,935	29.498
19	344.412,957 528.869,935	20	344.502,211 528.869,979	89.253
20	344.502,211 528.869,979	1	344.502,541 528.934,26	64.282

** Lungimile segmentelor sunt determinate în planul de proiecție Stereo 70 și sunt rotunjite la 1 milimetru.

*** Distanța dintre puncte este formată din segmente cumulate ce sunt mai mici decât valoarea 1 milimetru.

**DATE DESPRE IMOBILUL NR. 43001**

Oficiul de Cadastru și Publicitate Imobiliară ALBA
Biroul de Cadastru și Publicitate Imobiliară Campeni

A. Partea I. Descrierea imobilului

TEREN Extravilan

Adresa: Jud. Alba

Nr. Crt	Nr cadastral Nr. topografic	Suprafața* (mp)	Observații / Referințe
A1		10.000	Sector cadastral:43 Teren neimprejmuit;

B. Partea II. Proprietari și acte

Inscrieri privitoare la dreptul de proprietate și alte drepturi reale	Referințe
1 / 07/02/2025	
Act Administrativ nr. 1766/111, din 21/04/1994 emis de CJPSDPAT ALBA (titlu de proprietate);	
B1	Intabulare, drept de PROPRIETATE, dobandit prin Reconstituire, cota actuala 1/1 1) JURCA P RODICA
Act Administrativ nr. 1580 Adeverință, din 20/02/2025 emis de Primăria Comunei Ciuruleasa;	
B2	Se notează posesia faptică în favoarea lui 1) TOMUȘ FELICIA

C. Partea III. SARCINI .

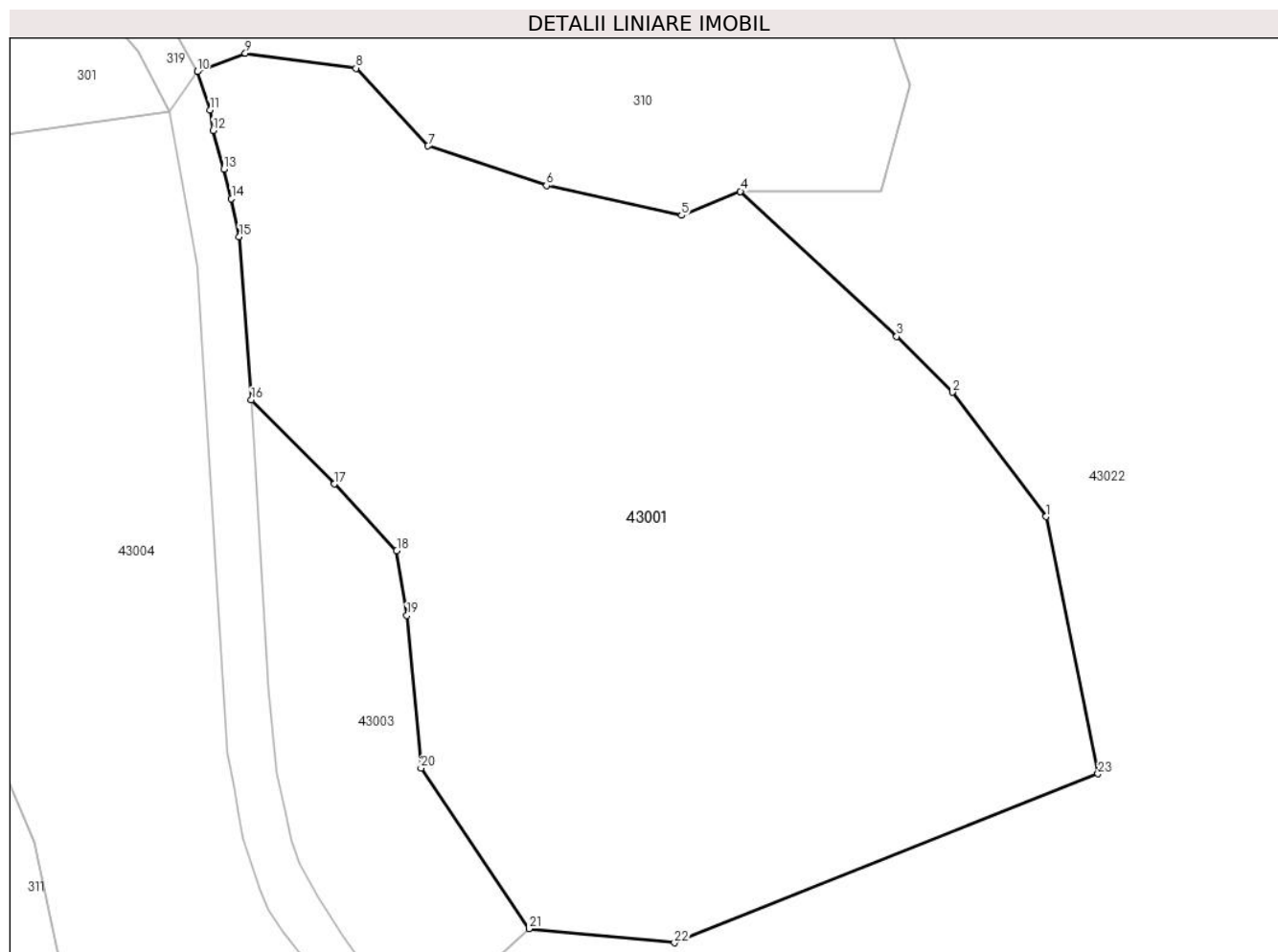
Inscrieri privind dezmembramintele dreptului de proprietate, drepturi reale de garanție și sarcini	Referințe
NU SUNT	

Anexa Nr. 1 La Partea I

Teren

Nr cadastral	Suprafața (mp)*	Observații / Referințe
	10.000	

* Suprafața este determinată în planul de proiecție Stereo 70.



Date referitoare la teren

Crt	Categorie folosință	Intravilan	Suprafața (mp)	Tarla	Parcelă	Nr. topo	Observații / Referințe
1	padure	NU	10.000	UP III	UA 59A/3	-	

Lungime Segmente

1) Valorile lungimilor segmentelor sunt obținute din proiecție în plan.

Punct început	X / Y	Punct sfârșit	X / Y	Lungime segment (** (m)
1	344.449,69 527.592,696	2	344.436,06 527.610,789	22.652
3	344.427,934 527.618,909	4	344.405,209 527.640,011	31.012
5	344.396,616 527.636,516	6	344.376,976 527.640,861	20.115
7	344.359,724 527.646,607	8	344.349,247 527.657,916	15.416
9	344.333,138 527.660,103	10	344.326,133 527.657,432	7.497

Punct început	X / Y	Punct sfârșit	X / Y	Lungime segment (** (m)
2	344.436,06 527.610,789	3	344.427,934 527.618,909	11.488
4	344.405,209 527.640,011	5	344.396,616 527.636,516	9.277
6	344.376,976 527.640,861	7	344.359,724 527.646,607	18.184
8	344.349,247 527.657,916	9	344.333,138 527.660,103	16.257
10	344.326,133 527.657,432	11	344.327,992 527.651,869	5.865

Punct început	X / Y	Punct sfârșit	X / Y	Lungime segment (** (m)
11	344.327,992 527.651,869	12	344.328,439 527.648,874	3.028
13	344.330,009 527.643,257	14	344.331,107 527.638,959	4.435
15	344.332,245 527.633,433	16	344.334,004 527.609,681	23.817
17	344.346,086 527.597,435	18	344.355,16 527.587,742	13.278
19	344.356,651 527.578,315	20	344.358,699 527.556,118	22.292
21	344.374,437 527.532,765	22	344.395,594 527.530,715	21.256
23	344.457,264 527.555,286	1	344.449,69 527.592,696	38.169

Punct început	X / Y	Punct sfârșit	X / Y	Lungime segment (** (m)
12	344.328,439 527.648,874	13	344.330,009 527.643,257	5.833
14	344.331,107 527.638,959	15	344.332,245 527.633,433	5.642
16	344.334,004 527.609,681	17	344.346,086 527.597,435	17.203
18	344.355,16 527.587,742	19	344.356,651 527.578,315	9.544
20	344.358,699 527.556,118	21	344.374,437 527.532,765	28.16
22	344.395,594 527.530,715	23	344.457,264 527.555,286	66.385

** Lungimile segmentelor sunt determinate în planul de proiecție Stereo 70 și sunt rotunjite la 1 milimetru.

*** Distanța dintre puncte este formată din segmente cumulate ce sunt mai mici decât valoarea 1 milimetru.

**DATE DESPRE IMOBILUL NR. 43002**

Oficiul de Cadastru și Publicitate Imobiliară ALBA
Biroul de Cadastru și Publicitate Imobiliară Campeni

A. Partea I. Descrierea imobilului

TEREN Extravilan

Adresa: Jud. Alba

Nr. Crt	Nr cadastral Nr. topografic	Suprafața* (mp)	Observații / Referințe
A1		4.200	Sector cadastral:43 Teren neimprijmit;

B. Partea II. Proprietari și acte

Inscrieri privitoare la dreptul de proprietate și alte drepturi reale		Referințe
1 / 07/02/2025		
Act Administrativ nr. 1708/92, din 21/04/1994 emis de CJPSDPAT ALBA (titlu de proprietate);		
B1	Intabulare, drept de PROPRIETATE, dobandit prin Reconstituire, cota actuala 1/1 1) VÂRTEI I ELENA 2) VÂRTEI A NICOLAE 3) VÂRTEI M DANIEL	A1
Act Administrativ nr. 1416 Adeverință, din 18/02/2025 emis de Primăria Comunei Ciuruleasa;		
B2	Se notează posesia faptică în favoarea lui 1) SIMINA DAN-FLORIAN	A1

C. Partea III. SARCINI .

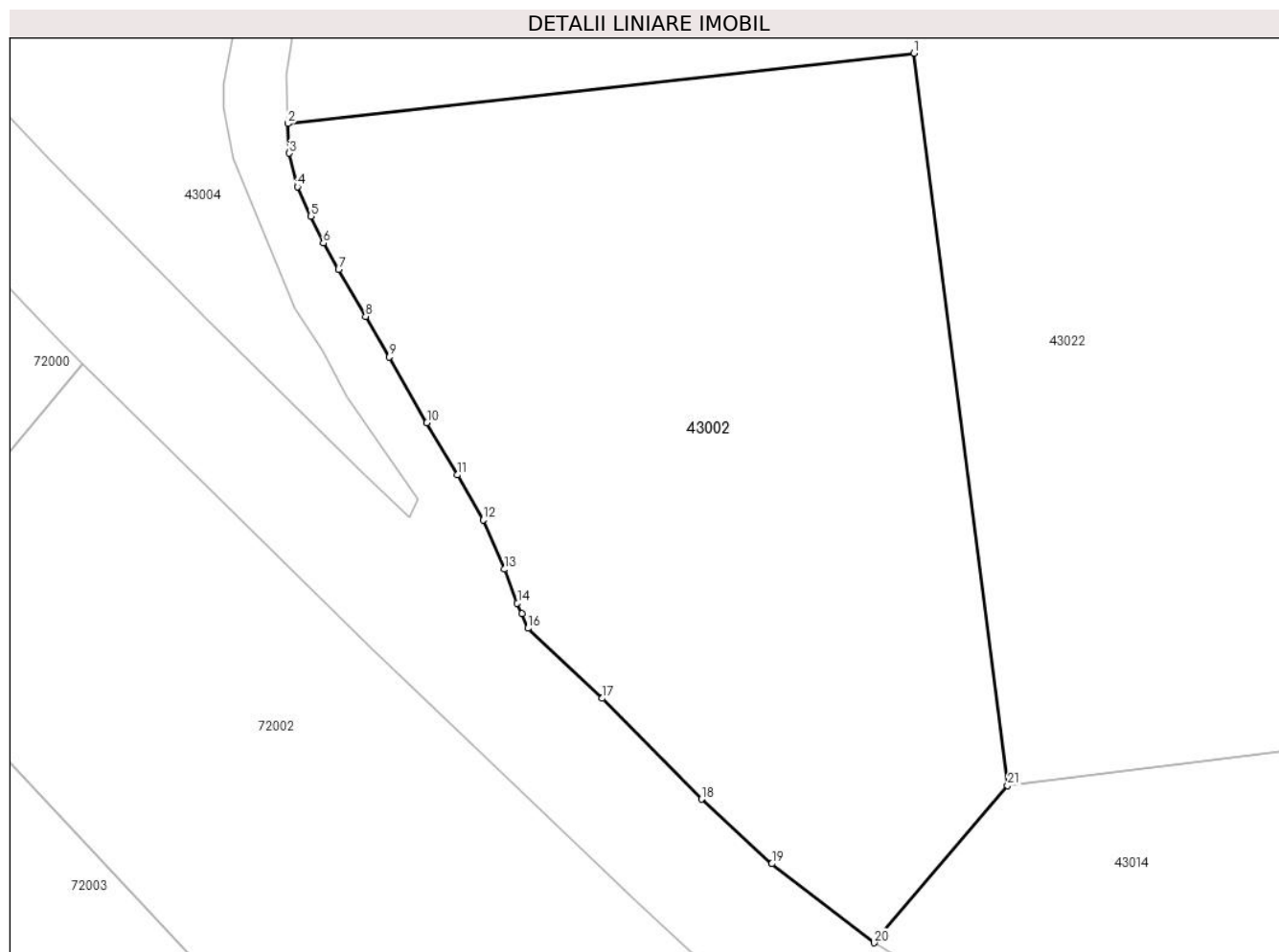
Inscrieri privind dezmembramintele dreptului de proprietate, drepturi reale de garanție și sarcini	Referințe
NU SUNT	

Anexa Nr. 1 La Partea I

Teren

Nr cadastral	Suprafața (mp)*	Observații / Referințe
	4.200	

* Suprafața este determinată în planul de proiecție Stereo 70.



Date referitoare la teren

Crt	Categorie folosință	Intravilan	Suprafața (mp)	Tarla	Parcelă	Nr. topo	Observații / Referințe
1	padure	NU	4.200	UP III	UA 59A/4	-	

Lungime Segmente

1) Valorile lungimilor segmentelor sunt obținute din proiecție în plan.

Punct început	X / Y	Punct sfârșit	X / Y	Lungime segment (** (m)
1	344.432,033 527.475,971	2	344.366,95 527.468,659	65.493
3	344.367,122 527.465,597	4	344.367,967 527.462,107	3.59
5	344.369,335 527.459,054	6	344.370,65 527.456,248	3.099
7	344.372,228 527.453,515	8	344.375,044 527.448,636	5.633
9	344.377,483 527.444,413	10	344.381,414 527.437,603	7.863

Punct început	X / Y	Punct sfârșit	X / Y	Lungime segment (** (m)
2	344.366,95 527.468,659	3	344.367,122 527.465,597	3.067
4	344.367,967 527.462,107	5	344.369,335 527.459,054	3.346
6	344.370,65 527.456,248	7	344.372,228 527.453,515	3.155
8	344.375,044 527.448,636	9	344.377,483 527.444,413	4.877
10	344.381,414 527.437,603	11	344.384,553 527.432,166	6.278

Punct început	X / Y	Punct sfârșit	X / Y	Lungime segment (** (m)
11	344.384,553 527.432,166	12	344.387,25 527.427,496	5.393
13	344.389,456 527.422,373	14	344.390,805 527.418,856	3.767
15	344.391,276 527.417,751	16	344.391,922 527.416,235	1.648
17	344.399,651 527.408,969	18	344.409,96 527.398,495	14.696
19	344.417,273 527.391,788	20	344.427,918 527.383,573	13.446
21	344.441,771 527.399,902	1	344.432,033 527.475,971	76.69

Punct început	X / Y	Punct sfârșit	X / Y	Lungime segment (** (m)
12	344.387,25 527.427,496	13	344.389,456 527.422,373	5.578
14	344.390,805 527.418,856	15	344.391,276 527.417,751	1.201
16	344.391,922 527.416,235	17	344.399,651 527.408,969	10.608
18	344.409,96 527.398,495	19	344.417,273 527.391,788	9.923
20	344.427,918 527.383,573	21	344.441,771 527.399,902	21.414

** Lungimile segmentelor sunt determinate în planul de proiecție Stereo 70 și sunt rotunjite la 1 milimetru.

*** Distanța dintre puncte este formată din segmente cumulate ce sunt mai mici decât valoarea 1 milimetru.

**DATE DESPRE IMOBILUL NR. 43003**

Oficiul de Cadastru și Publicitate Imobiliară ALBA
Biroul de Cadastru și Publicitate Imobiliară Campeni

A. Partea I. Descrierea imobilului

TEREN Extravilan

Adresa: Jud. Alba

Nr. Crt	Nr cadastral Nr. topografic	Suprafața* (mp)	Observații / Referințe
A1		1.691	Sector cadastral:43 Teren neimprejmuit; DIFERENȚA DE SUPRAFAȚĂ SE REGĂSEȘTE LA ID 43004, SECTOR 43

B. Partea II. Proprietari și acte

Inscrieri privitoare la dreptul de proprietate și alte drepturi reale		Referințe
1 / 07/02/2025		
Act Administrativ nr. 1708/95, din 21/04/1994 emis de CJPSDPAT ALBA (titlu de proprietate);		
B1	Intabulare, drept de PROPRIETATE, dobandit prin Reconstituire, cota actuala 1/1 1) ONEȚ GH AVRAM	A1
Act Administrativ nr. 1415 Adeverință, din 18/02/2025 emis de Primăria Comunei Ciuruleasa;		
B2	Se notează posesia faptică în favoarea lui 1) ONEȚ VIORICA	A1

C. Partea III. SARCINI .

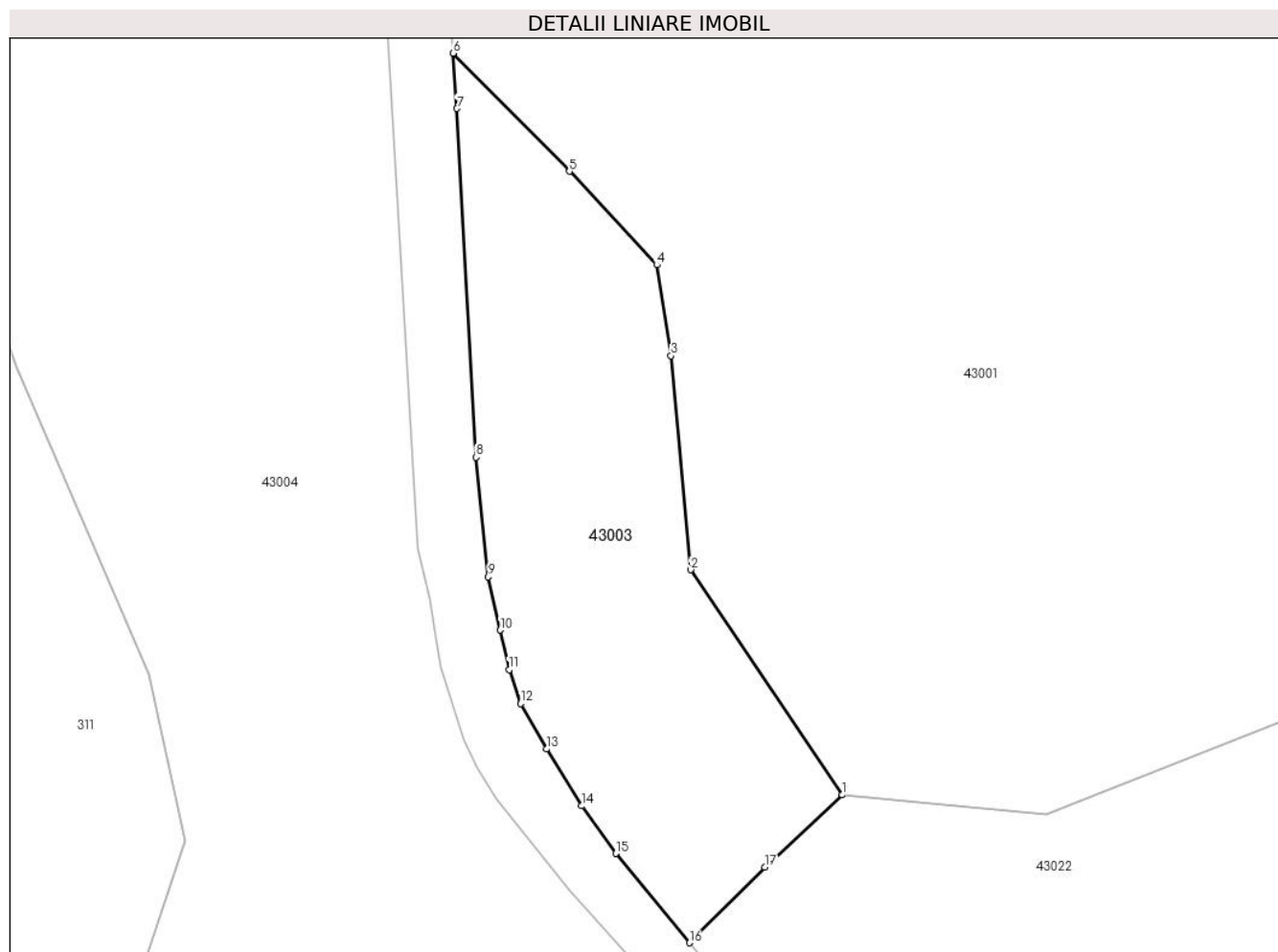
Inscrieri privind dezmembramintele dreptului de proprietate, drepturi reale de garanție și sarcini	Referințe
NU SUNT	

Anexa Nr. 1 La Partea I

Teren

Nr cadastral	Suprafața (mp)*	Observații / Referințe
	1.691	DIFERENȚA DE SUPRAFAȚĂ SE REGĂSEȘTE LA ID 43004, SECTOR 43

* Suprafața este determinată în planul de proiecție Stereo 70.



Date referitoare la teren

Crt	Categorie folosință	Intravilan	Suprafața (mp)	Tarla	Parcelă	Nr. topo	Observații / Referințe
1	padure	NU	1.691	UP III	UA 59A/2	-	

Lungime Segmente

1) Valorile lungimilor segmentelor sunt obținute din proiecție în plan.

Punct început	X / Y	Punct sfârșit	X / Y	Lungime segment (** (m)
1	344.374,437 527.532,765	2	344.358,699 527.556,118	28.16
2	344.358,699 527.556,118	3	344.356,651 527.578,315	22.292
3	344.356,651 527.578,315	4	344.355,16 527.587,742	9.544
4	344.355,16 527.587,742	5	344.346,086 527.597,435	13.278
5	344.346,086 527.597,435	6	344.334,004 527.609,681	17.203

Punct început	X / Y	Punct sfârșit	X / Y	Lungime segment (** (m)
6	344.334,004 527.609,681	7	344.334,429 527.603,942	5.755
7	344.334,429 527.603,942	8	344.336,394 527.567,788	36.208
8	344.336,394 527.567,788	9	344.337,689 527.555,379	12.476
9	344.337,689 527.555,379	10	344.338,925 527.549,857	5.659
10	344.338,925 527.549,857	11	344.339,846 527.545,741	4.218
11	344.339,846 527.545,741	12	344.341,044 527.542,233	3.706
12	344.341,044 527.542,233	13	344.343,717 527.537,512	5.426
13	344.343,717 527.537,512	14	344.347,397 527.531,619	6.947
14	344.347,397 527.531,619	15	344.350,908 527.526,681	6.059
15	344.350,908 527.526,681	16	344.358,543 527.517,424	12.0
16	344.358,543 527.517,424	17	344.366,384 527.525,252	11.08
17	344.366,384 527.525,252	1	344.374,437 527.532,765	11.013

** Lungimile segmentelor sunt determinate în planul de proiecție Stereo 70 și sunt rotunjite la 1 milimetru.

*** Distanța dintre puncte este formată din segmente cumulate ce sunt mai mici decât valoarea 1 milimetru.

**DATE DESPRE IMOBILUL NR. 43004**

Oficiul de Cadastru și Publicitate Imobiliară ALBA
Biroul de Cadastru și Publicitate Imobiliară Campeni

A. Partea I. Descrierea imobilului

TEREN Extravilan

Adresa: Jud. Alba

Nr. Crt	Nr cadastral Nr. topografic	Suprafața* (mp)	Observații / Referințe
A1		8.309	Sector cadastral:43 Teren neimprejmuit; DIFERENȚA DE SUPRAFAȚĂ SE REGĂSEȘTE LA ID 43003, SECTOR 43

B. Partea II. Proprietari și acte

Inscrieri privitoare la dreptul de proprietate și alte drepturi reale		Referințe
1 / 07/02/2025		
Act Administrativ nr. 1708/95, din 21/04/1994 emis de CJPSDPAT ALBA (titlu de proprietate);		
B1	Intabulare, drept de PROPRIETATE, dobandit prin Reconstituire, cota actuala 1/1 1) ONEȚ GH AVRAM	A1
Act Administrativ nr. 1415 Adeverință, din 18/02/2025 emis de Primăria Comunei Ciuruleasa;		
B2	Se notează posesia faptică în favoarea lui 1) ONEȚ VIORICA	A1

C. Partea III. SARCINI .

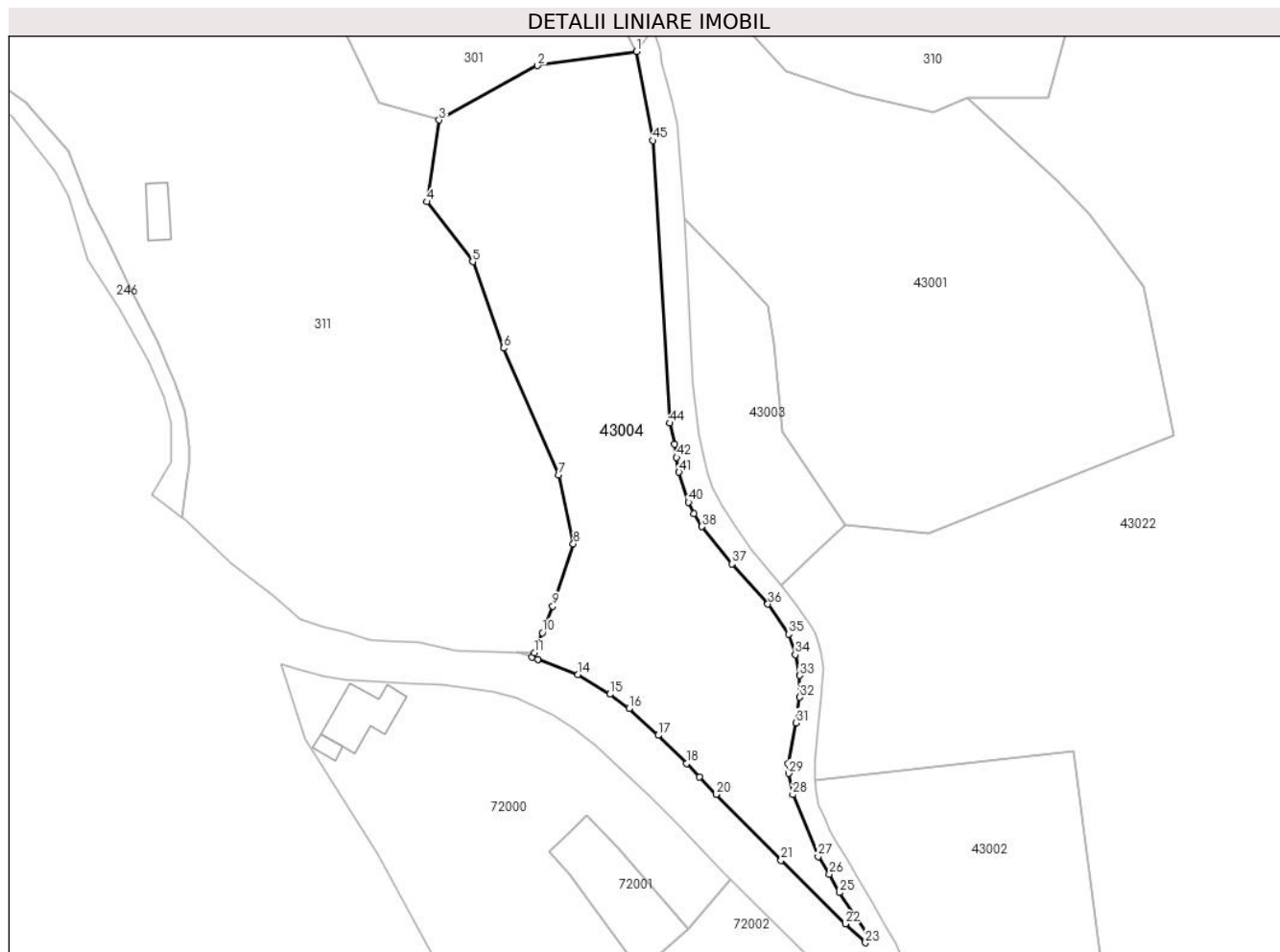
Inscrieri privind dezmembramintele dreptului de proprietate, drepturi reale de garanție și sarcini	Referințe
NU SUNT	

Anexa Nr. 1 La Partea I

Teren

Nr cadastral	Suprafața (mp)*	Observații / Referințe
	8.309	DIFERENȚA DE SUPRAFAȚĂ SE REGĂSEȘTE LA ID 43003, SECTOR 43

* Suprafața este determinată în planul de proiecție Stereo 70.



Date referitoare la teren

Crt	Categorie folosință	Intravilan	Suprafața (mp)	Tarla	Parcelă	Nr. topo	Observații / Referințe
1	padure	NU	8.309	UP III	UA 59A/2	-	

Lungime Segmente

1) Valorile lungimilor segmentelor sunt obținute din proiecție în plan.

Punct început	X / Y	Punct sfârșit	X / Y	Lungime segment	Punct început	X / Y	Punct sfârșit	X / Y	Lungime segment	Punct început	X / Y	Punct sfârșit	X / Y	Lungime segment
1	344.322,103 527.651,678	2	344.297,158 527.648,113	25.198	2	344.272,416 527.634,429	3	344.272,416 527.634,429	28.274	3	344.272,416 527.634,429	4	344.269,342 527.613,937	20.722
4	344.269,342 527.613,937	5	344.280,859 527.598,864	18.969	5	344.280,859 527.598,864	6	344.288,701 527.577,156	23.081	6	344.288,701 527.577,156	7	344.302,459 527.545,296	34.703
7	344.302,459 527.545,296	8	344.306,181 527.527,994	17.698	8	344.306,181 527.527,994	9	344.301,013 527.512,295	16.528	9	344.301,013 527.512,295	10	344.298,366 527.505,683	7.122
10	344.298,366 527.505,683	11	344.296,343 527.500,631	5.442	11	344.296,343 527.500,631	12	344.295,826 527.499,472	1.27	12	344.295,826 527.499,472	13	344.297,284 527.498,992	1.535
13	344.297,284 527.498,992	14	344.307,382 527.495,206	10.784	14	344.307,382 527.495,206	15	344.315,392 527.490,234	9.428	15	344.315,392 527.490,234	16	344.320,195 527.486,582	6.034
16	344.320,195 527.486,582	17	344.327,536 527.479,888	9.935	17	344.327,536 527.479,888	18	344.334,641 527.472,784	10.047	18	344.334,641 527.472,784	19	344.337,939 527.469,389	4.733

Punct început	X / Y	Punct sfârșit	X / Y	Lungime segment	Punct început	X / Y	Punct sfârșit	X / Y	Lungime segment	Punct început	X / Y	Punct sfârșit	X / Y	Lungime segment
19	344.337,939 527.469,389	20	344.342,132 527.465,072	6.018	20	344.342,132 527.465,072	21	344.358,414 527.448,48	23.246	21	344.358,414 527.448,48	22	344.374,573 527.432,547	22.693
22	344.374,573 527.432,547	23	344.379,635 527.427,787	6.949	23	344.379,635 527.427,787	24	344.380,434 527.429,602	1.982	24	344.380,434 527.429,602	25	344.373,044 527.440,353	13.046
25	344.373,044 527.440,353	26	344.370,556 527.445,063	5.327	26	344.370,556 527.445,063	27	344.367,736 527.449,468	5.23	27	344.367,736 527.449,468	28	344.361,35 527.464,996	16.79
28	344.361,35 527.464,996	29	344.360,325 527.470,332	5.434	29	344.360,325 527.470,332	30	344.360,258 527.472,825	2.494	30	344.360,258 527.472,825	31	344.362,192 527.483,034	10.39
31	344.362,192 527.483,034	32	344.363,124 527.489,463	6.496	32	344.363,124 527.489,463	33	344.363,148 527.494,913	5.45	33	344.363,148 527.494,913	34	344.362,013 527.500,182	5.39
34	344.362,013 527.500,182	35	344.360,306 527.505,296	5.392	35	344.360,306 527.505,296	36	344.355,114 527.512,881	9.192	36	344.355,114 527.512,881	37	344.346,066 527.522,986	13.563
37	344.346,066 527.522,986	38	344.338,526 527.532,331	12.008	38	344.338,526 527.532,331	39	344.336,512 527.535,587	3.829	39	344.336,512 527.535,587	40	344.335,166 527.538,476	3.187
40	344.335,166 527.538,476	41	344.332,774 527.545,963	7.86	41	344.332,774 527.545,963	42	344.332,141 527.549,726	3.816	42	344.332,141 527.549,726	43	344.331,622 527.553,039	3.354
43	344.331,622 527.553,039	44	344.330,426 527.558,315	5.409	44	344.330,426 527.558,315	45	344.326,176 527.629,29	71.102	45	344.326,176 527.629,29	1	344.322,103 527.651,678	22.756

** Lungimile segmentelor sunt determinate în planul de proiecție Stereo 70 și sunt rotunjite la 1 milimetru.

*** Distanța dintre puncte este formată din segmente cumulate ce sunt mai mici decât valoarea 1 milimetru.

**DATE DESPRE IMOBILUL NR. 43005**

Oficiul de Cadastru și Publicitate Imobiliară ALBA
Biroul de Cadastru și Publicitate Imobiliară Campeni

A. Partea I. Descrierea imobilului

TEREN Extravilan

Adresa: Jud. Alba

Nr. Crt	Nr cadastral Nr. topografic	Suprafața* (mp)	Observații / Referințe
A1		10.000	Sector cadastral:43 Teren neimprijmit;

B. Partea II. Proprietari și acte

Inscrieri privitoare la dreptul de proprietate și alte drepturi reale		Referințe
1 / 07/02/2025		
Act Administrativ nr. 1766/103, din 21/04/1994 emis de CJPSDPAT ALBA (titlu de proprietate);		
B1	Intabulare, drept de PROPRIETATE, dobandit prin Reconstituire, cota actuala 1/1 1) CRISTEA I IOAN	A1
Act Administrativ nr. 1414 Adeverință, din 18/02/2025 emis de Primăria Comunei Ciuruleasa;		
B2	Se notează posesia faptică în favoarea lui 1) CRISTEA MARIA	A1

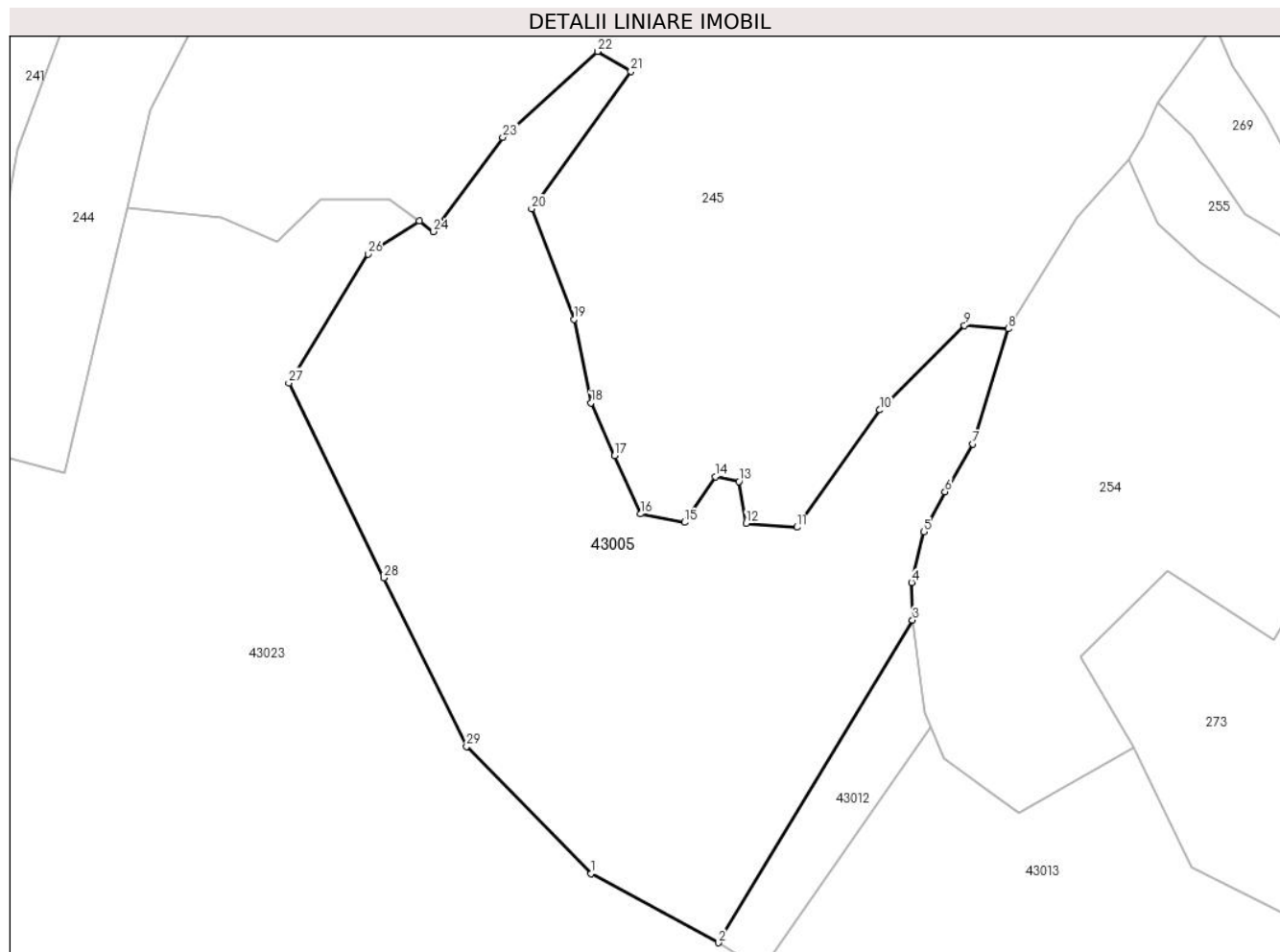
C. Partea III. SARCINI .

Inscrieri privind dezmembramintele dreptului de proprietate, drepturi reale de garanție și sarcini	Referințe
NU SUNT	

Teren

Nr cadastral	Suprafața (mp)*	Observații / Referințe
	10.000	

* Suprafața este determinată în planul de proiecție Stereo 70.



Date referitoare la teren

Crt	Categorie folosință	Intra vilan	Suprafața (mp)	Tarla	Parcelă	Nr. topo	Observații / Referințe
1	padure	NU	10.000	UP III	UA 60A/1	-	

Lungime Segmente

1) Valorile lungimilor segmentelor sunt obținute din proiecție în plan.

Punct început	X / Y	Punct sfârșit	X / Y	Lungime segment (** (m)
1	344.410,272 527.927,765	2	344.435,38 527.914,167	28.553
3	344.473,596 527.977,701	4	344.473,406 527.985,059	7.36
5	344.475,883 527.995,03	6	344.479,997 528.002,928	8.905
7	344.485,433 528.012,367	8	344.492,525 528.035,019	23.736
9	344.483,81 528.035,678	10	344.467,175 528.019,043	23.525

Punct început	X / Y	Punct sfârșit	X / Y	Lungime segment (** (m)
2	344.435,38 527.914,167	3	344.473,596 527.977,701	74.142
4	344.473,406 527.985,059	5	344.475,883 527.995,03	10.274
6	344.479,997 528.002,928	7	344.485,433 528.012,367	10.892
8	344.492,525 528.035,019	9	344.483,81 528.035,678	8.74
10	344.467,175 528.019,043	11	344.450,842 527.995,957	28.28

Punct început	X / Y	Punct sfârșit	X / Y	Lungime segment (** (m)
11	344.450,842 527.995,957	12	344.440,865 527.996,762	10.009
13	344.439,398 528.004,958	14	344.434,728 528.005,897	4.763
15	344.428,675 527.996,902	16	344.420,057 527.998,585	8.781
17	344.414,912 528.010,051	18	344.410,255 528.020,43	11.376
19	344.406,853 528.036,892	20	344.398,549 528.058,614	23.255
21	344.418,088 528.085,71	22	344.411,523 528.089,61	7.636
23	344.392,862 528.072,716	24	344.379,227 528.054,154	23.032
25	344.376,418 528.056,217	26	344.366,317 528.049,709	12.016
27	344.350,7 528.024,359	28	344.369,422 527.985,986	42.697
29	344.385,718 527.952,806	1	344.410,272 527.927,765	35.072

Punct început	X / Y	Punct sfârșit	X / Y	Lungime segment (** (m)
12	344.440,865 527.996,762	13	344.439,398 528.004,958	8.326
14	344.434,728 528.005,897	15	344.428,675 527.996,902	10.842
16	344.420,057 527.998,585	17	344.414,912 528.010,051	12.567
18	344.410,255 528.020,43	19	344.406,853 528.036,892	16.81
20	344.398,549 528.058,614	21	344.418,088 528.085,71	33.406
22	344.411,523 528.089,61	23	344.392,862 528.072,716	25.172
24	344.379,227 528.054,154	25	344.376,418 528.056,217	3.485
26	344.366,317 528.049,709	27	344.350,7 528.024,359	29.775
28	344.369,422 527.985,986	29	344.385,718 527.952,806	36.965

** Lungimile segmentelor sunt determinate în planul de proiecție Stereo 70 și sunt rotunjite la 1 milimetru.

*** Distanța dintre puncte este formată din segmente cumulate ce sunt mai mici decât valoarea 1 milimetru.

**DATE DESPRE IMOBILUL NR. 43006**

Oficiul de Cadastru și Publicitate Imobiliară ALBA
Biroul de Cadastru și Publicitate Imobiliară Campeni

A. Partea I. Descrierea imobilului

TEREN Extravilan

Adresa: Jud. Alba

Nr. Crt	Nr cadastral Nr. topografic	Suprafața* (mp)	Observații / Referințe
A1		5.400	Sector cadastral:43 Teren neimprejmuit;

B. Partea II. Proprietari și acte

Inscrieri privitoare la dreptul de proprietate și alte drepturi reale	Referințe
1 / 07/02/2025	
Act Administrativ nr. 1708/87, din 21/04/1994 emis de CJPSDPAT ALBA (titlu de proprietate);	
B1	A1
Intabulare, drept de PROPRIETATE, dobandit prin Reconstituire, cota actuala 1/1 1) LAZĂR G IONEL	

C. Partea III. SARCINI .

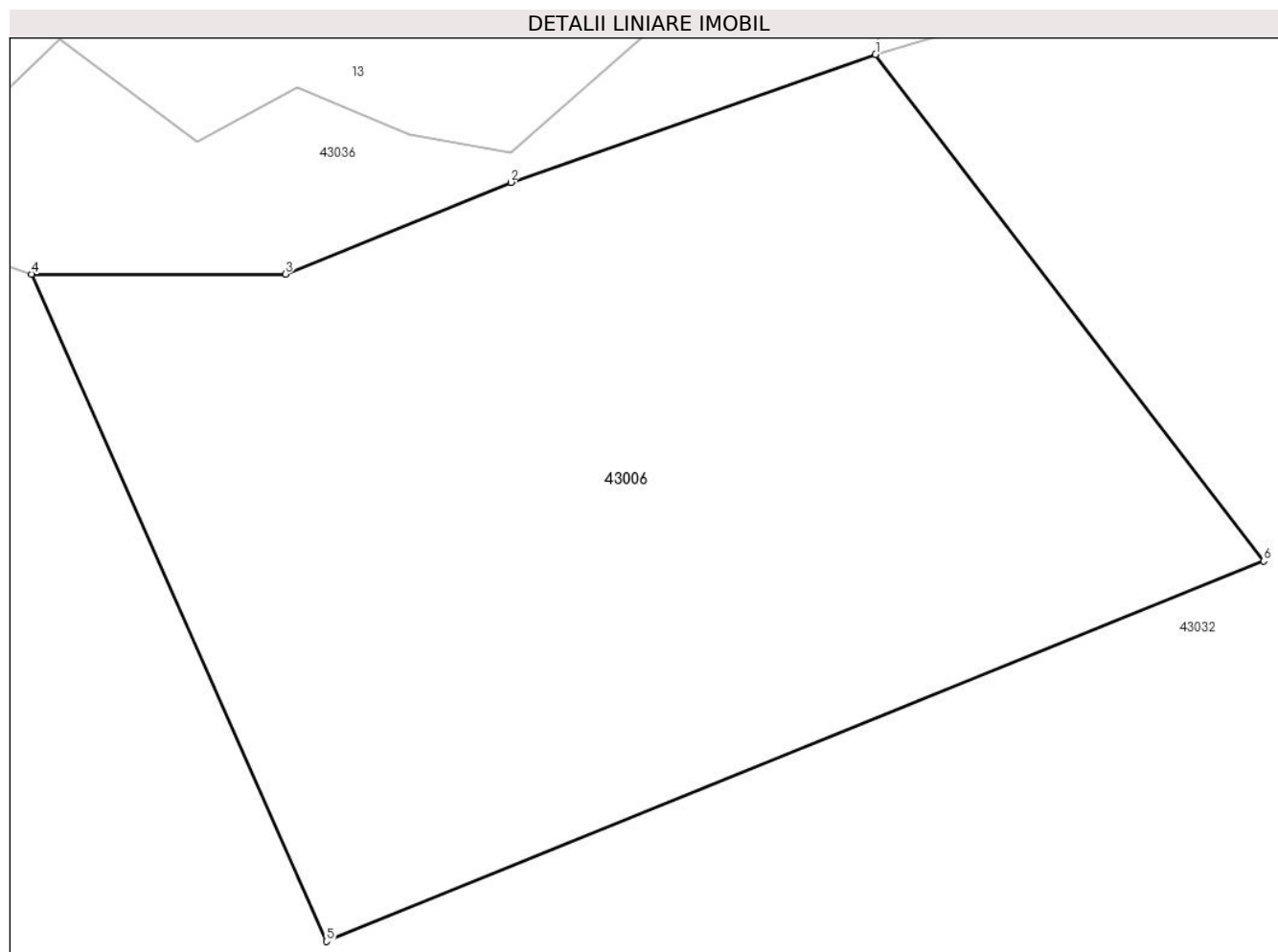
Inscrieri privind dezmembramintele dreptului de proprietate, drepturi reale de garanție și sarcini	Referințe
NU SUNT	

Anexa Nr. 1 La Partea I

Teren

Nr cadastral	Suprafața (mp)*	Observații / Referințe
	5.400	

* Suprafața este determinată în planul de proiecție Stereo 70.



Date referitoare la teren

Crt	Categorie folosință	Intra vilan	Suprafața (mp)	Tarla	Parcelă	Nr. topo	Observații / Referințe
1	padure	NU	5.400	UP III	UA 61C	-	

Lungime Segmente

1) Valorile lungimilor segmentelor sunt obținute din proiecție în plan.

Punct început	X / Y	Punct sfârșit	X / Y	Lungime segment (** (m)
1	344.382,588 528.831,371	2	344.347,965 528.819,239	36.687
2	344.347,965 528.819,239	3	344.326,559 528.810,544	23.105
3	344.326,559 528.810,544	4	344.302,469 528.810,544	24.09
4	344.302,469 528.810,544	5	344.330,456 528.747,226	69.228
5	344.330,456 528.747,226	6	344.419,432 528.783,32	96.018

Punct început	X / Y	Punct sfârșit	X / Y	Lungime segment (** (m)
6	344.419,432 528.783,32	1	344.382,588 528.831,371	60.551

** Lungimile segmentelor sunt determinate în planul de proiecție Stereo 70 și sunt rotunjite la 1 milimetru.

*** Distanța dintre puncte este formată din segmente cumulate ce sunt mai mici decât valoarea 1 milimetru.

**DATE DESPRE IMOBILUL NR. 43007**

Oficiul de Cadastru și Publicitate Imobiliară ALBA
Biroul de Cadastru și Publicitate Imobiliară Campeni

A. Partea I. Descrierea imobilului

TEREN Extravilan

Adresa: Jud. Alba

Nr. Crt	Nr cadastral Nr. topografic	Suprafața* (mp)	Observații / Referințe
A1		3.200	Sector cadastral:43 Teren neimprijmit;

B. Partea II. Proprietari și acte

Inscrieri privitoare la dreptul de proprietate și alte drepturi reale		Referințe
1 / 07/02/2025		
Act Administrativ nr. 1766/187, din 06/07/1995 emis de CJPSDPAT ALBA (titlu de proprietate);		
B1	Intabulare, drept de PROPRIETATE, dobandit prin Reconstituire, cota actuala 1/1 1) ONICIU A NICOLAE	A1
Act Administrativ nr. 1413 Adeverință, din 18/02/2025 emis de Primăria Comunei Ciuruleasa;		
B2	Se notează posesia faptică în favoarea lui 1) VÂRTEI DANIEL	A1

C. Partea III. SARCINI .

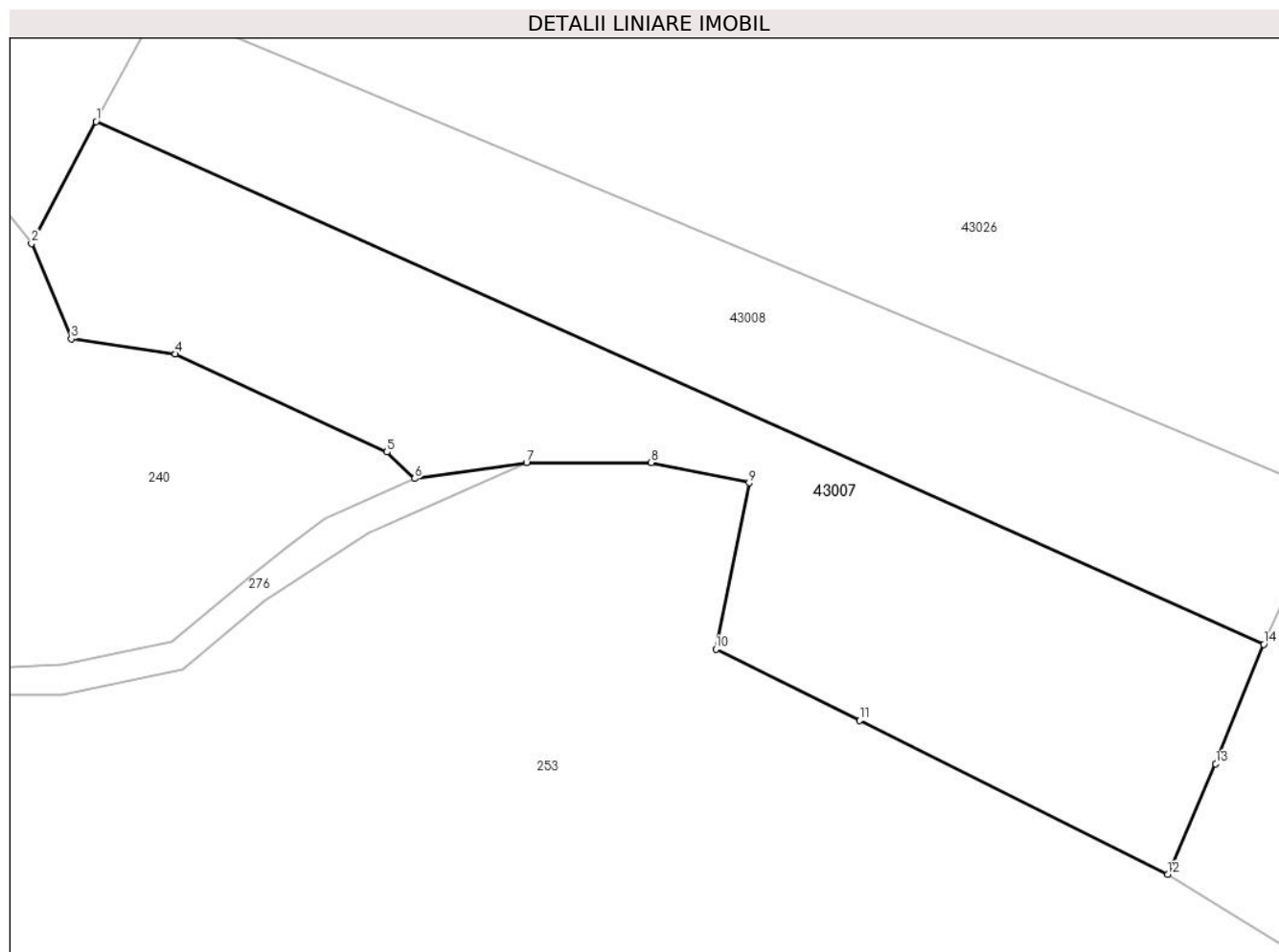
Inscrieri privind dezmembramintele dreptului de proprietate, drepturi reale de garanție și sarcini	Referințe
NU SUNT	

Anexa Nr. 1 La Partea I

Teren

Nr cadastral	Suprafața (mp)*	Observații / Referințe
	3.200	

* Suprafața este determinată în planul de proiecție Stereo 70.



Date referitoare la teren

Crt	Categorie folosință	Intravilan	Suprafața (mp)	Tarla	Parcelă	Nr. topo	Observații / Referințe
1	padure	NU	3.200	UP III	UA 61B/2	-	

Lungime Segmente

1) Valorile lungimilor segmentelor sunt obținute din proiecție în plan.

Punct început	X / Y	Punct sfârșit	X / Y	Lungime segment (** (m)
1	344.488,626 528.462,212	2	344.481,211 528.448,186	15.865
2	344.481,211 528.448,186	3	344.485,79 528.437,206	11.897
3	344.485,79 528.437,206	4	344.497,76 528.435,473	12.094
4	344.497,76 528.435,473	5	344.522,11 528.424,222	26.824
5	344.522,11 528.424,222	6	344.525,307 528.421,153	4.432

Punct început	X / Y	Punct sfârșit	X / Y	Lungime segment (** (m)
6	344.525,307 528.421,153	7	344.538,149 528.423,014	12.976
7	344.538,149 528.423,014	8	344.552,508 528.423,014	14.359
8	344.552,508 528.423,014	9	344.563,76 528.420,664	11.495
9	344.563,76 528.420,664	10	344.559,936 528.401,559	19.484
10	344.559,936 528.401,559	11	344.576,487 528.393,337	18.481
11	344.576,487 528.393,337	12	344.611,93 528.375,639	39.616
12	344.611,93 528.375,639	13	344.617,456 528.388,37	13.878
13	344.617,456 528.388,37	14	344.622,978 528.402,098	14.797
14	344.622,978 528.402,098	1	344.488,626 528.462,212	147.188

** Lungimile segmentelor sunt determinate în planul de proiecție Stereo 70 și sunt rotunjite la 1 milimetru.

*** Distanța dintre puncte este formată din segmente cumulate ce sunt mai mici decât valoarea 1 milimetru.

**DATE DESPRE IMOBILUL NR. 43008**

Oficiul de Cadastru și Publicitate Imobiliară ALBA
Biroul de Cadastru și Publicitate Imobiliară Campeni

A. Partea I. Descrierea imobilului

TEREN Extravilan

Adresa: Jud. Alba

Nr. Crt	Nr cadastral Nr. topografic	Suprafața* (mp)	Observații / Referințe
A1		2.500	Sector cadastral:43 Teren neimprijmit;

B. Partea II. Proprietari și acte

Inscrieri privitoare la dreptul de proprietate și alte drepturi reale		Referințe
1 / 07/02/2025		
Act Administrativ nr. 1708/92, din 21/04/1994 emis de CJPSDPAT ALBA (titlu de proprietate);		
B1	Intabulare, drept de PROPRIETATE, dobandit prin Reconstituire, cota actuala 1/1 1) VÂRTEI I ELENA 2) VÂRTEI A NICOLAE 3) VÂRTEI M DANIEL	A1
Act Administrativ nr. 1413 Adeverință, din 18/02/2025 emis de Primăria Comunei Ciuruleasa;		
B2	Se notează posesia faptică în favoarea lui 1) VÂRTEI DANIEL	A1

C. Partea III. SARCINI .

Inscrieri privind dezmembramintele dreptului de proprietate, drepturi reale de garanție și sarcini	Referințe
NU SUNT	

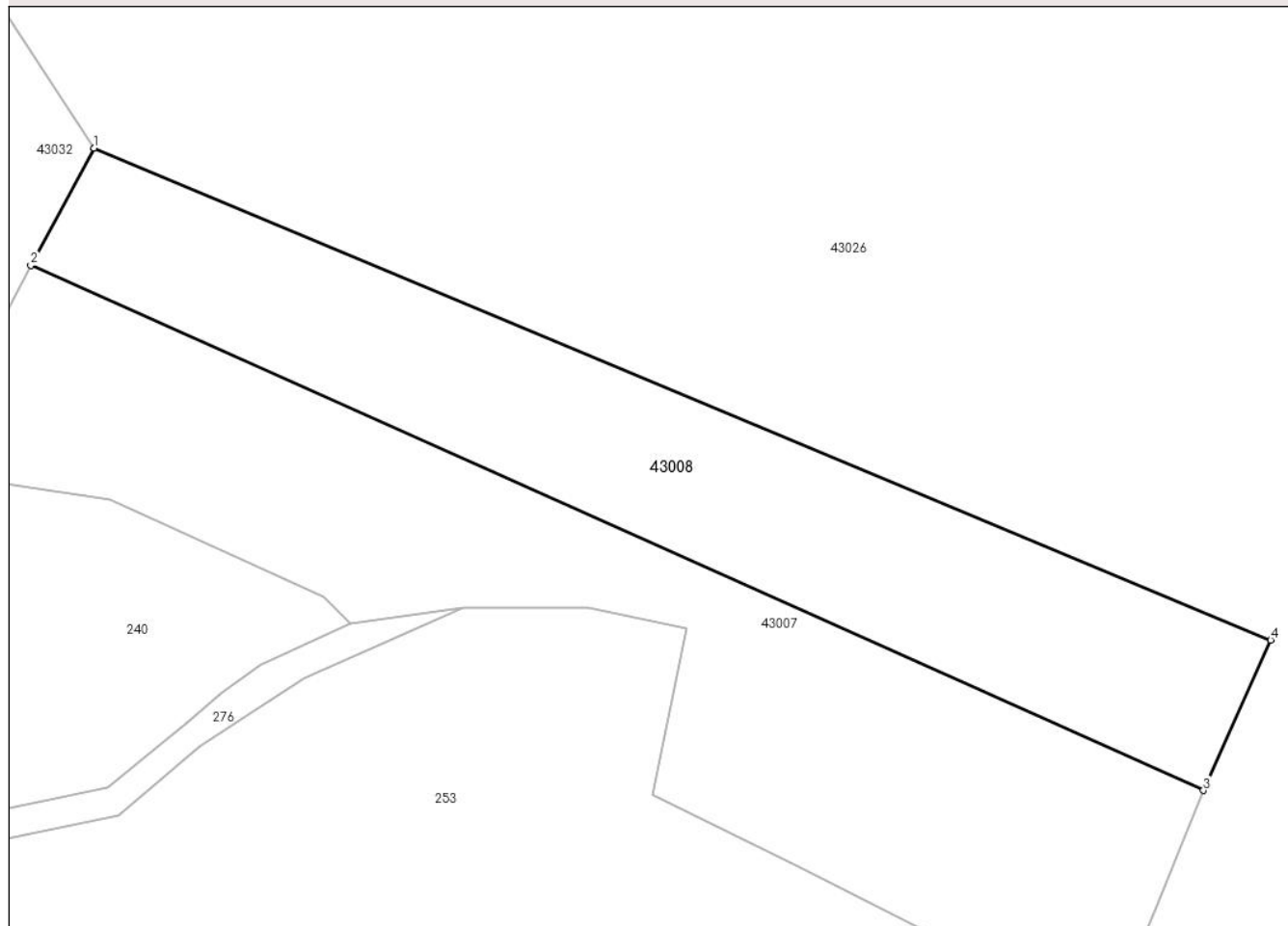
Anexa Nr. 1 La Partea I

Teren

Nr cadastral	Suprafața (mp)*	Observații / Referințe
	2.500	

* Suprafața este determinată în planul de proiecție Stereo 70.

DETALII LINIARE IMOBIL



Date referitoare la teren

Crt	Categorie folosință	Intravilan	Suprafața (mp)	Tarla	Parcelă	Nr. topo	Observații / Referințe
1	padure	NU	2.500	UP III	UA 61B/1	-	

Lungime Segmente

1) Valorile lungimilor segmentelor sunt obținute din proiecție în plan.

Punct început	X / Y	Punct sfârșit	X / Y	Lungime segment (** (m)
1	344.495,882 528.475,666	2	344.488,626 528.462,212	15.287
2	344.488,626 528.462,212	3	344.622,978 528.402,098	147.188
3	344.622,978 528.402,098	4	344.630,692 528.419,313	18.865
4	344.630,692 528.419,313	1	344.495,882 528.475,666	146.114

** Lungimile segmentelor sunt determinate în planul de proiecție Stereo 70 și sunt rotunjite la 1 milimetru.

***** Distanţa dintre puncte este formată din segmente cumulate ce sunt mai mici decât valoarea 1 milimetru.**

**DATE DESPRE IMOBILUL NR. 43009**

Oficiul de Cadastru și Publicitate Imobiliară ALBA
Biroul de Cadastru și Publicitate Imobiliară Campeni

A. Partea I. Descrierea imobilului

TEREN Extravilan

Adresa: Jud. Alba

Nr. Crt	Nr cadastral Nr. topografic	Suprafața* (mp)	Observații / Referințe
A1		5.000	Sector cadastral:43 Teren neimprijmit;

B. Partea II. Proprietari și acte

Inscrieri privitoare la dreptul de proprietate și alte drepturi reale		Referințe
1 / 07/02/2025		
Act Administrativ nr. 1766/110, din 21/04/1994 emis de CJPSDPAT ALBA (titlu de proprietate);		
B1	Intabulare, drept de PROPRIETATE, dobandit prin Reconstituire, cota actuala 1/1 1) LAZĂR N TEREZIA	A1
Act Administrativ nr. 1412 Adeverință, din 18/02/2025 emis de Primăria Comunei Ciuruleasa;		
B2	Se notează posesia faptică în favoarea lui 1) LAZĂR MIRCEA-ADRIAN 2) LAZĂR EUGENIA-LUCREȚIA	A1

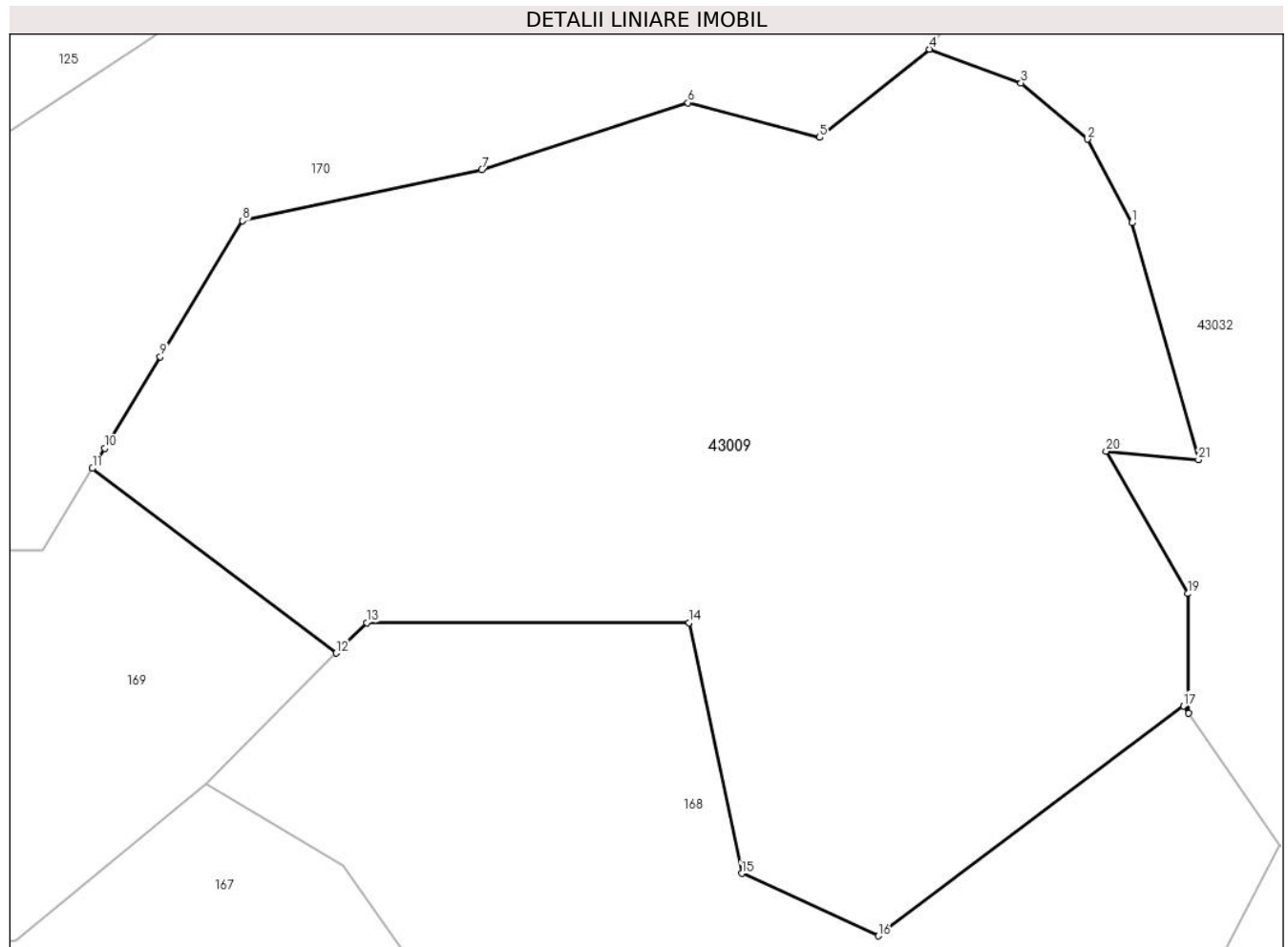
C. Partea III. SARCINI .

Inscrieri privind dezmembramintele dreptului de proprietate, drepturi reale de garanție și sarcini	Referințe
NU SUNT	

Teren

Nr cadastral	Suprafața (mp)*	Observații / Referințe
	5.000	

* Suprafața este determinată în planul de proiecție Stereo 70.



Date referitoare la teren

Crt	Categorie folosință	Intra vilan	Suprafața (mp)	Tarla	Parcelă	Nr. topo	Observații / Referințe
1	padure	NU	5.000	UP III	UA 61C/4	-	

Lungime Segmente

1) Valorile lungimilor segmentelor sunt obținute din proiecție în plan.

Punct început	X / Y	Punct sfârșit	X / Y	Lungime segment (** (m)
1	344.337,556 528.566,472	2	344.333,428 528.574,26	8.815
3	344.327,232 528.579,516	4	344.318,719 528.582,645	9.07
5	344.308,472 528.574,428	6	344.296,202 528.577,661	12.689
7	344.276,964 528.571,421	8	344.254,69 528.566,669	22.775
9	344.246,997 528.554,009	10	344.241,809 528.545,471	9.99

Punct început	X / Y	Punct sfârșit	X / Y	Lungime segment (** (m)
2	344.333,428 528.574,26	3	344.327,232 528.579,516	8.124
4	344.318,719 528.582,645	5	344.308,472 528.574,428	13.135
6	344.296,202 528.577,661	7	344.276,964 528.571,421	20.225
8	344.254,69 528.566,669	9	344.246,997 528.554,009	14.814
10	344.241,809 528.545,471	11	344.240,679 528.543,612	2.176

Punct început	X / Y	Punct sfârșit	X / Y	Lungime segment (** (m)
11	344.240,679 528.543,612	12	344.263,396 528.526,397	28.502
13	344.266,238 528.529,246	14	344.296,312 528.529,246	30.075
15	344.301,216 528.505,894	16	344.313,938 528.500,065	13.993
17	344.342,395 528.521,46	18	344.342,862 528.520,788	0.818
19	344.342,77 528.531,942	20	344.335,176 528.545,219	15.295
21	344.343,779 528.544,409	1	344.337,556 528.566,472	22.924

Punct început	X / Y	Punct sfârșit	X / Y	Lungime segment (** (m)
12	344.263,396 528.526,397	13	344.266,238 528.529,246	4.024
14	344.296,312 528.529,246	15	344.301,216 528.505,894	23.861
16	344.313,938 528.500,065	17	344.342,395 528.521,46	35.602
18	344.342,862 528.520,788	19	344.342,77 528.531,942	11.155
20	344.335,176 528.545,219	21	344.343,779 528.544,409	8.641

** Lungimile segmentelor sunt determinate în planul de proiecție Stereo 70 și sunt rotunjite la 1 milimetru.

*** Distanța dintre puncte este formată din segmente cumulate ce sunt mai mici decât valoarea 1 milimetru.

**DATE DESPRE IMOBILUL NR. 43010**

Oficiul de Cadastru și Publicitate Imobiliară ALBA
Biroul de Cadastru și Publicitate Imobiliară Campeni

A. Partea I. Descrierea imobilului

TEREN Extravilan

Adresa: Jud. Alba

Nr. Crt	Nr cadastral Nr. topografic	Suprafața* (mp)	Observații / Referințe
A1		5.000	Sector cadastral:43 Teren neimprijmit;

B. Partea II. Proprietari și acte

Inscrieri privitoare la dreptul de proprietate și alte drepturi reale		Referințe
1 / 07/02/2025		
Act Administrativ nr. 1766/110, din 21/04/1994 emis de CJPSDPAT ALBA (titlu de proprietate);		
B1	Intabulare, drept de PROPRIETATE, dobandit prin Reconstituire, cota actuala 1/1 1) LAZĂR N TEREZIA	A1
Act Administrativ nr. 1412 Adeverință, din 18/02/2025 emis de Primăria Comunei Ciuruleasa;		
B2	Se notează posesia faptică în favoarea lui 1) LAZĂR MIRCEA-ADRIAN 2) LAZĂR EUGENIA-LUCREȚIA	A1

C. Partea III. SARCINI .

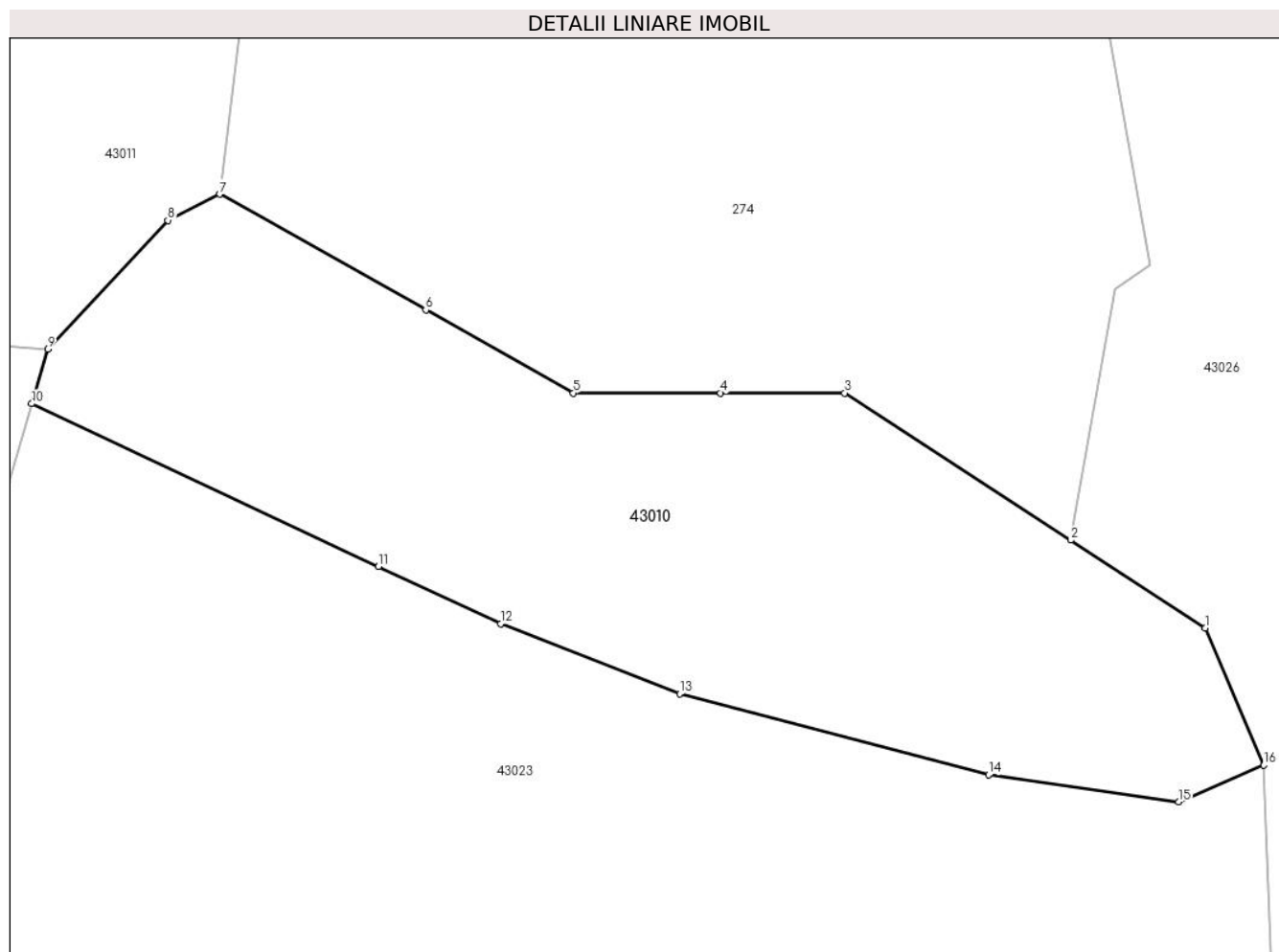
Inscrieri privind dezmembramintele dreptului de proprietate, drepturi reale de garanție și sarcini	Referințe
NU SUNT	

Anexa Nr. 1 La Partea I

Teren

Nr cadastral	Suprafața (mp)*	Observații / Referințe
	5.000	

* Suprafața este determinată în planul de proiecție Stereo 70.



Date referitoare la teren

Crt	Categorie folosință	Intravilan	Suprafața (mp)	Tarla	Parcelă	Nr. topo	Observații / Referințe
1	padure	NU	5.000	UP III	UA 60A/4	-	

Lungime Segmente

1) Valorile lungimilor segmentelor sunt obținute din proiecție în plan.

Punct început	X / Y	Punct sfârșit	X / Y	Lungime segment (** (m)
1	344.759,224 527.845,948	2	344.742,288 527.856,991	20.218
2	344.742,288 527.856,991	3	344.713,853 527.875,5	33.928
3	344.713,853 527.875,5	4	344.698,222 527.875,5	15.631
4	344.698,222 527.875,5	5	344.679,714 527.875,5	18.508
5	344.679,714 527.875,5	6	344.661,137 527.885,931	21.305

Punct început	X / Y	Punct sfârșit	X / Y	Lungime segment (** (m)
6	344.661,137 527.885,931	7	344.635,191 527.900,5	29.756
7	344.635,191 527.900,5	8	344.628,67 527.897,211	7.304
8	344.628,67 527.897,211	9	344.613,555 527.881,036	22.139
9	344.613,555 527.881,036	10	344.611,537 527.874,152	7.174
10	344.611,537 527.874,152	11	344.655,192 527.853,687	48.214
11	344.655,192 527.853,687	12	344.670,587 527.846,497	16.991
12	344.670,587 527.846,497	13	344.693,095 527.837,687	24.171
13	344.693,095 527.837,687	14	344.731,965 527.827,473	40.19
14	344.731,965 527.827,473	15	344.755,869 527.824,086	24.142
15	344.755,869 527.824,086	16	344.766,594 527.828,7	11.676
16	344.766,594 527.828,7	1	344.759,224 527.845,948	18.758

** Lungimile segmentelor sunt determinate în planul de proiecție Stereo 70 și sunt rotunjite la 1 milimetru.

*** Distanța dintre puncte este formată din segmente cumulate ce sunt mai mici decât valoarea 1 milimetru.

**DATE DESPRE IMOBILUL NR. 43011**

Oficiul de Cadastru și Publicitate Imobiliară ALBA
Biroul de Cadastru și Publicitate Imobiliară Campeni

A. Partea I. Descrierea imobilului

TEREN Extravilan

Adresa: Jud. Alba

Nr. Crt	Nr cadastral Nr. topografic	Suprafața* (mp)	Observații / Referințe
A1		2.800	Sector cadastral:43 Teren neimprijmit;

B. Partea II. Proprietari și acte

Inscrieri privitoare la dreptul de proprietate și alte drepturi reale	Referințe
1 / 07/02/2025	
Act Administrativ nr. 1766/104, din 21/04/1994 emis de CJPSDPAT ALBA (titlu de proprietate);	
B1	Intabulare, drept de PROPRIETATE, dobandit prin Reconstituire, cota actuala 1/1 1) CULDA ELENA
Act Administrativ nr. 1411 Adeverință, din 18/02/2025 emis de Primăria Comunei Ciuruleasa;	
B2	Se notează posesia faptică în favoarea lui 1) CULDA DOREL

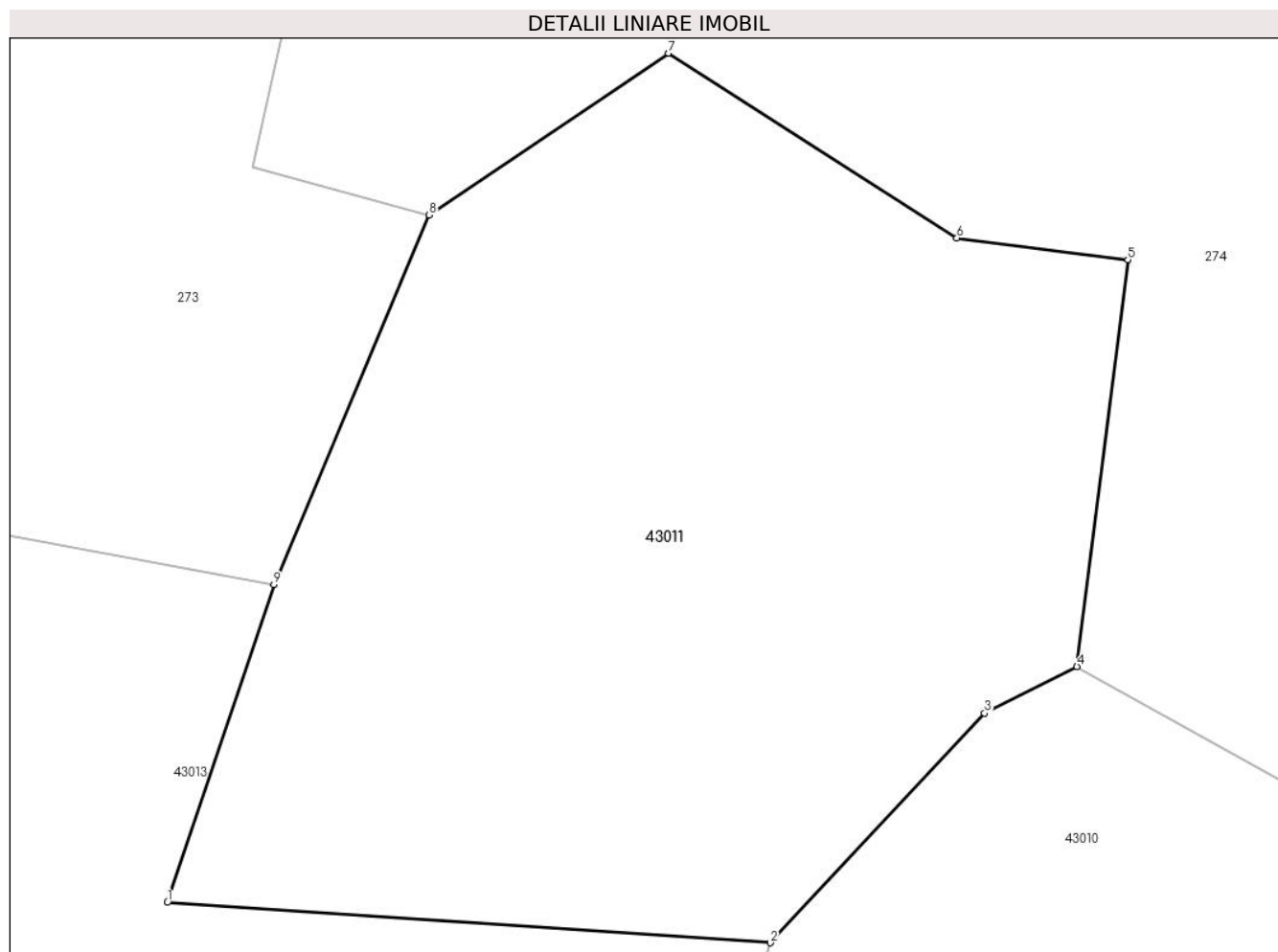
C. Partea III. SARCINI .

Inscrieri privind dezmembramintele dreptului de proprietate, drepturi reale de garanție și sarcini	Referințe
NU SUNT	

Teren

Nr cadastral	Suprafața (mp)*	Observații / Referințe
	2.800	

* Suprafața este determinată în planul de proiecție Stereo 70.



Date referitoare la teren

Crt	Categorie folosință	Intra vilan	Suprafața (mp)	Tarla	Parcelă	Nr. topo	Observații / Referințe
1	padure	NU	2.800	UP III	UA 60A/3	-	

Lungime Segmente

1) Valorile lungimilor segmentelor sunt obținute din proiecție în plan.

Punct început	X / Y	Punct sfârșit	X / Y	Lungime segment (** (m)
1	344.571,031 527.883,877	2	344.613,555 527.881,036	42.619
2	344.613,555 527.881,036	3	344.628,67 527.897,211	22.139
3	344.628,67 527.897,211	4	344.635,191 527.900,5	7.304
4	344.635,191 527.900,5	5	344.638,791 527.929,181	28.906
5	344.638,791 527.929,181	6	344.626,724 527.930,712	12.164

Punct început	X / Y	Punct sfârșit	X / Y	Lungime segment (** (m)
6	344.626,724 527.930,712	7	344.606,384 527.943,737	24.153
7	344.606,384 527.943,737	8	344.589,504 527.932,343	20.366
8	344.589,504 527.932,343	9	344.578,536 527.906,284	28.273
9	344.578,536 527.906,284	1	344.571,031 527.883,877	23.631

** Lungimile segmentelor sunt determinate în planul de proiecție Stereo 70 și sunt rotunjite la 1 milimetru.

*** Distanța dintre puncte este formată din segmente cumulate ce sunt mai mici decât valoarea 1 milimetru.

**DATE DESPRE IMOBILUL NR. 43012**

Oficiul de Cadastru și Publicitate Imobiliară ALBA
Biroul de Cadastru și Publicitate Imobiliară Campeni

A. Partea I. Descrierea imobilului

TEREN Extravilan

Adresa: Jud. Alba

Nr. Crt	Nr cadastral Nr. topografic	Suprafața* (mp)	Observații / Referințe
A1		800	Sector cadastral:43 Teren neimprijmit;

B. Partea II. Proprietari și acte

Inscrieri privitoare la dreptul de proprietate și alte drepturi reale		Referințe
1 / 07/02/2025		
Act Administrativ nr. 7009/322, din 18/08/2003 emis de CJPSDPAT ALBA (titlu de proprietate);		
B1	Intabulare, drept de PROPRIETATE, dobandit prin Reconstituire, cota actuala 1/1 1) VARTEI PETRU	A1
Act Administrativ nr. 1420 Adeverință, din 18/02/2025 emis de Primăria Comunei Ciuruleasa;		
B2	Se notează posesia faptică în favoarea lui 1) VÂRTEIU DANIEL-PETRU	A1

C. Partea III. SARCINI .

Inscrieri privind dezmembramintele dreptului de proprietate, drepturi reale de garanție și sarcini	Referințe
NU SUNT	

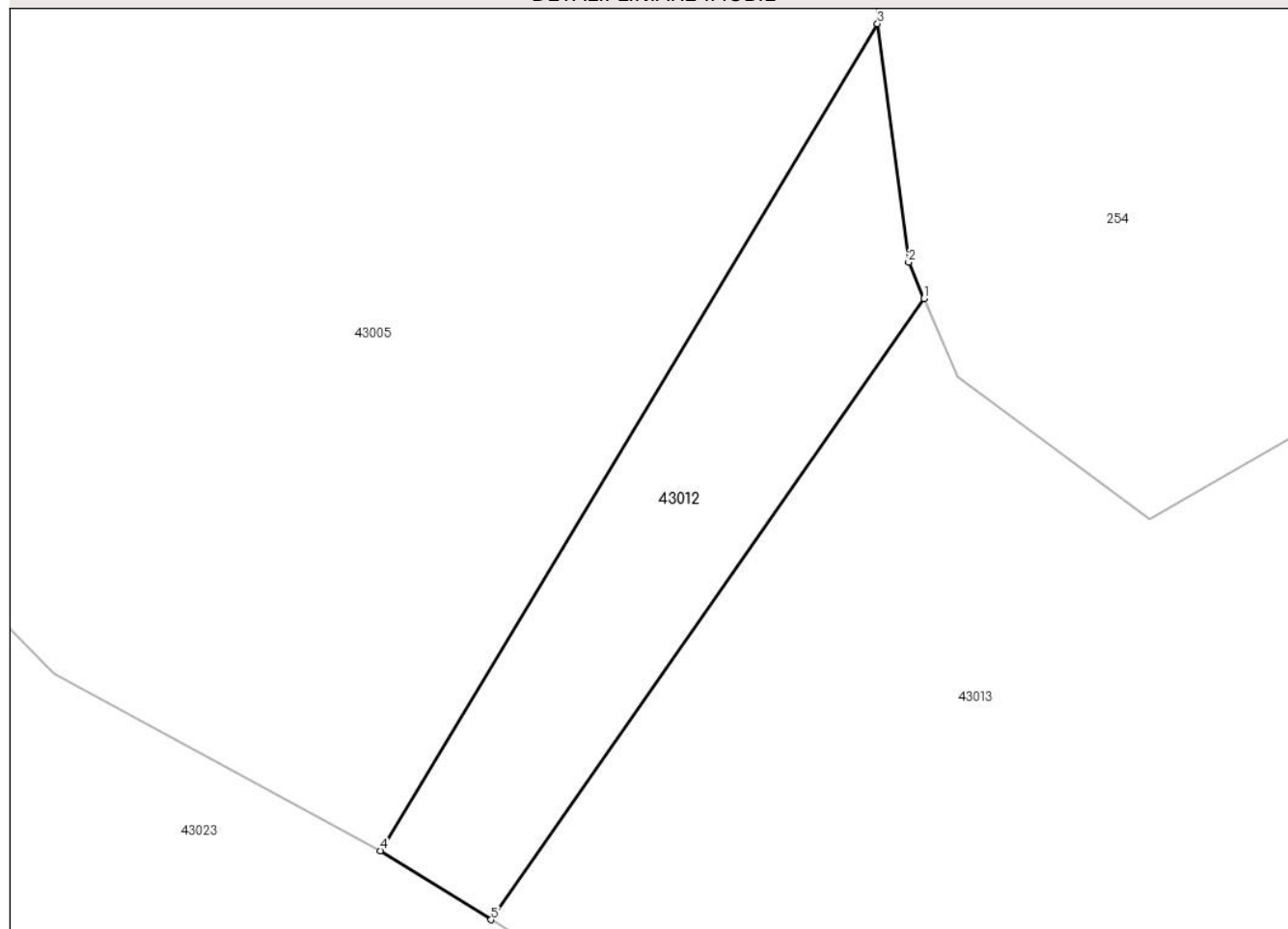
Anexa Nr. 1 La Partea I

Teren

Nr cadastral	Suprafața (mp)*	Observații / Referințe
	800	

* Suprafața este determinată în planul de proiecție Stereo 70.

DETALII LINIARE IMOBIL



Date referitoare la teren

Crt	Categorie folosință	Intravilan	Suprafața (mp)	Tarla	Parcelă	Nr. topo	Observații / Referințe
1	padure	NU	800	UP III	UA 60/5	-	

Lungime Segmente

1) Valorile lungimilor segmentelor sunt obținute din proiecție în plan.

Punct început	X / Y	Punct sfârșit	X / Y	Lungime segment (** (m)
1	344.477,169 527.956,601	2	344.475,988 527.959,385	3.024
2	344.475,988 527.959,385	3	344.473,596 527.977,701	18.472
3	344.473,596 527.977,701	4	344.435,38 527.914,167	74.142
4	344.435,38 527.914,167	5	344.443,887 527.908,876	10.018
5	344.443,887 527.908,876	1	344.477,169 527.956,601	58.184

**** Lungimile segmentelor sunt determinate în planul de proiecție Stereo 70 și sunt rotunjite la 1 milimetru.**

***** Distanța dintre puncte este formată din segmente cumulate ce sunt mai mici decât valoarea 1 milimetru.**

**DATE DESPRE IMOBILUL NR. 43013**

Oficiul de Cadastru și Publicitate Imobiliară ALBA
Biroul de Cadastru și Publicitate Imobiliară Campeni

A. Partea I. Descrierea imobilului

TEREN Extravilan

Adresa: Jud. Alba

Nr. Crt	Nr cadastral Nr. topografic	Suprafața* (mp)	Observații / Referințe
A1		9.900	Sector cadastral:43 Teren neimprejmuit;

B. Partea II. Proprietari și acte

Inscrieri privitoare la dreptul de proprietate și alte drepturi reale		Referințe
1 / 07/02/2025		
Act Administrativ nr. 1708/84, din 21/04/1994 emis de CJPSDPAT ALBA (titlu de proprietate);		
B1	Intabulare, drept de PROPRIETATE, dobandit prin Reconstituire, cota actuala 1/1 1) CIOARA I IOAN	A1
Act Administrativ nr. 1420 Adeverință, din 18/02/2025 emis de Primăria Comunei Ciuruleasa;		
B2	Se notează posesia faptică în favoarea lui 1) VÂRTEIU DANIEL-PETRU	A1

C. Partea III. SARCINI .

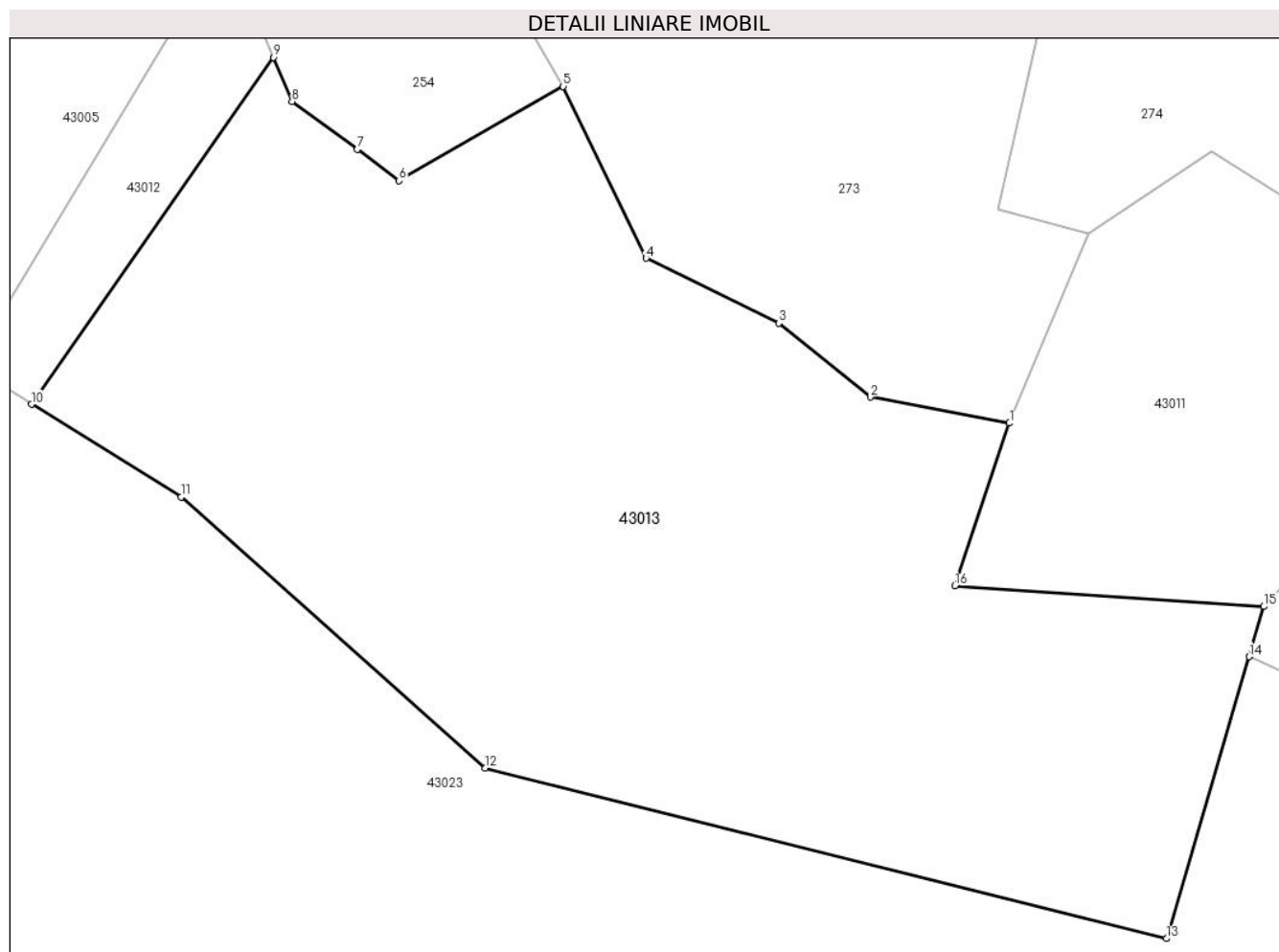
Inscrieri privind dezmembramintele dreptului de proprietate, drepturi reale de garanție și sarcini	Referințe
NU SUNT	

Anexa Nr. 1 La Partea I

Teren

Nr cadastral	Suprafața (mp)*	Observații / Referințe
	9.900	

* Suprafața este determinată în planul de proiecție Stereo 70.



Date referitoare la teren

Crt	Categorie folosință	Intravilan	Suprafața (mp)	Tarla	Parcelă	Nr. topo	Observații / Referințe
1	padure	NU	9.900	UP III	UA 60A/2	-	

Lungime Segmente

1) Valorile lungimilor segmentelor sunt obținute din proiecție în plan.

Punct început	X / Y	Punct sfârșit	X / Y	Lungime segment (** (m)
1	344.578,536 527.906,284	2	344.559,374 527.909,852	19.491
2	344.559,374 527.909,852	3	344.546,768 527.920,032	16.203
3	344.546,768 527.920,032	4	344.528,507 527.928,961	20.327
4	344.528,507 527.928,961	5	344.517,085 527.952,61	26.263
5	344.517,085 527.952,61	6	344.494,482 527.939,637	26.061

Punct început	X / Y	Punct sfârșit	X / Y	Lungime segment (** (m)
6	344.494,482 527.939,637	7	344.488,727 527.943,938	7.185
7	344.488,727 527.943,938	8	344.479,742 527.950,534	11.146
8	344.479,742 527.950,534	9	344.477,169 527.956,601	6.59
9	344.477,169 527.956,601	10	344.443,887 527.908,876	58.184
10	344.443,887 527.908,876	11	344.464,451 527.896,087	24.216
11	344.464,451 527.896,087	12	344.506,379 527.858,803	56.107
12	344.506,379 527.858,803	13	344.600,163 527.835,35	96.672
13	344.600,163 527.835,35	14	344.611,537 527.874,152	40.434
14	344.611,537 527.874,152	15	344.613,555 527.881,036	7.174
15	344.613,555 527.881,036	16	344.571,031 527.883,877	42.619
16	344.571,031 527.883,877	1	344.578,536 527.906,284	23.631

** Lungimile segmentelor sunt determinate în planul de proiecție Stereo 70 și sunt rotunjite la 1 milimetru.

*** Distanța dintre puncte este formată din segmente cumulate ce sunt mai mici decât valoarea 1 milimetru.

**DATE DESPRE IMOBILUL NR. 43014**

Oficiul de Cadastru și Publicitate Imobiliară ALBA
Biroul de Cadastru și Publicitate Imobiliară Campeni

A. Partea I. Descrierea imobilului

TEREN Extravilan

Adresa: Jud. Alba

Nr. Crt	Nr cadastral Nr. topografic	Suprafața* (mp)	Observații / Referințe
A1		2.500	Sector cadastral:43 Teren neimprejmuit;

B. Partea II. Proprietari și acte

Inscrieri privitoare la dreptul de proprietate și alte drepturi reale	Referințe
1 / 07/02/2025	
Act Administrativ nr. 7009/257, din 01/04/1997 emis de CJPSDPAT ALBA (titlu de proprietate);	
B1	A1
Intabulare, drept de PROPRIETATE, dobandit prin Reconstituire, cota actuala 1/1	
1) CIOARA MARIA 2) ONICIU IOAN 3) VARTEI ELENA 4) FURDUI ANA	
Act Administrativ nr. 1418 Adeverință, din 18/02/2025 emis de Primăria Comunei Ciuruleasa;	
B2	A1
Se notează posesia faptică în favoarea lui	
1) VÂRTEI CORNELIA 2) FURDUI GHEORGHE-AUREL	

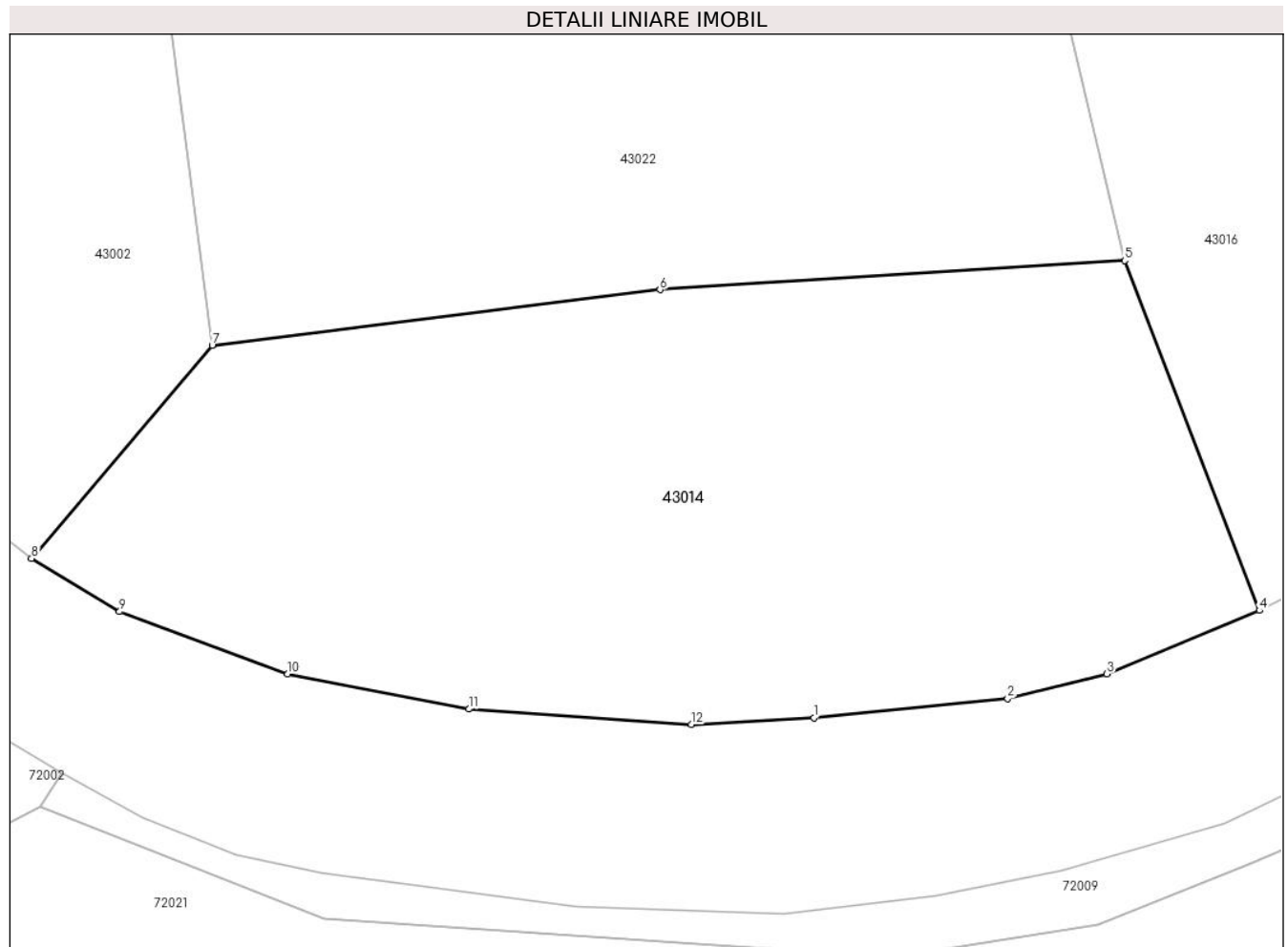
C. Partea III. SARCINI .

Inscrieri privind dezmembramintele dreptului de proprietate, drepturi reale de garanție și sarcini	Referințe
NU SUNT	

Teren

Nr cadastral	Suprafața (mp)*	Observații / Referințe
	2.500	

* Suprafața este determinată în planul de proiecție Stereo 70.



Date referitoare la teren

Crt	Categorie folosință	Intravilan	Suprafața (mp)	Tarla	Parcelă	Nr. topo	Observații / Referințe
1	padure	NU	2.500	UP III	UA 59A	-	

Lungime Segmente

1) Valorile lungimilor segmentelor sunt obținute din proiecție în plan.

Punct început	X / Y	Punct sfârșit	X / Y	Lungime segment (** (m)
1	344.487,9 527.371,364	2	344.502,746 527.372,846	14.919
2	344.502,746 527.372,846	3	344.510,358 527.374,721	7.84
3	344.510,358 527.374,721	4	344.522,057 527.379,586	12.67
4	344.522,057 527.379,586	5	344.511,721 527.406,382	28.721
5	344.511,721 527.406,382	6	344.476,104 527.404,164	35.686

Punct început	X / Y	Punct sfârșit	X / Y	Lungime segment (** (m)
6	344.476,104 527.404,164	7	344.441,771 527.399,902	34.596
7	344.441,771 527.399,902	8	344.427,918 527.383,573	21.414
8	344.427,918 527.383,573	9	344.434,666 527.379,495	7.885
9	344.434,666 527.379,495	10	344.447,568 527.374,725	13.755
10	344.447,568 527.374,725	11	344.461,447 527.372,032	14.138
11	344.461,447 527.372,032	12	344.478,506 527.370,854	17.099
12	344.478,506 527.370,854	1	344.487,9 527.371,364	9.408

** Lungimile segmentelor sunt determinate în planul de proiecție Stereo 70 și sunt rotunjite la 1 milimetru.

*** Distanța dintre puncte este formată din segmente cumulate ce sunt mai mici decât valoarea 1 milimetru.

**DATE DESPRE IMOBILUL NR. 43015**

Oficiul de Cadastru și Publicitate Imobiliară ALBA
Biroul de Cadastru și Publicitate Imobiliară Campeni

A. Partea I. Descrierea imobilului

TEREN Necunoscut

Adresa: Loc. Vulcan, Jud. Alba

Nr. Crt	Nr cadastral Nr. topografic	Suprafața* (mp)	Observații / Referințe
A1		10.000	Sector cadastral:43 Teren neimprejmut;

B. Partea II. Proprietari și acte

Inscrieri privitoare la dreptul de proprietate și alte drepturi reale		Referințe
1 / 07/02/2025		
Act Administrativ nr. 1766/192, din 06/07/1995 emis de CJPSDPAT ALBA (titlu de proprietate);		
B1	Intabulare, drept de PROPRIETATE, dobandit prin Reconstituire, cota actuala 1/1 1) VİRTEI D DUMITRU	A1
Act Administrativ nr. 1419 Adeverință, din 18/02/2025 emis de Primăria Comunei Ciuruleasa;		
B2	Se notează posesia faptică în favoarea lui 1) RUSU GHEORGHE-DAN	A1

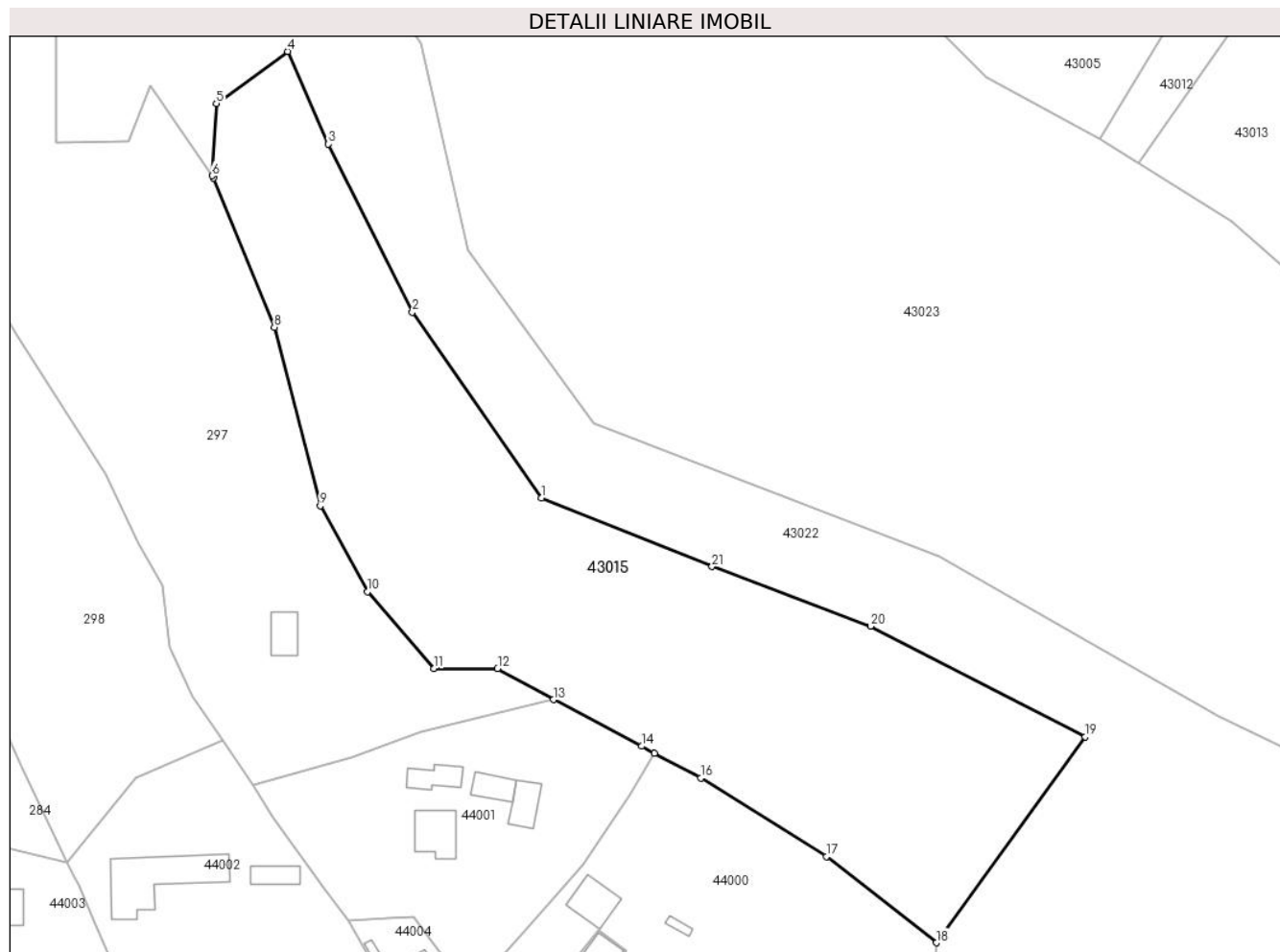
C. Partea III. SARCINI .

Inscrieri privind dezmembramintele dreptului de proprietate, drepturi reale de garanție și sarcini	Referințe
NU SUNT	

Teren

Nr cadastral	Suprafața (mp)*	Observații / Referințe
	10.000	

* Suprafața este determinată în planul de proiecție Stereo 70.



Date referitoare la teren

Crt	Categorie folosință	Intra vilan	Suprafața (mp)	Tarla	Parcelă	Nr. topo	Observații / Referințe
1	padure	DA	2.619	UP III	UA 59A/1	-	
2	padure	NU	7.381	UP III	UA 59A/1	-	

Lungime Segmente

1) Valorile lungimilor segmentelor sunt obținute din proiecție în plan.

Punct început	X / Y	Punct sfârșit	X / Y	Lungime segment (** (m))
1	344.311,967 527.835,092	2	344.283,524 527.876,06	49.874
3	344.264,994 527.913,128	4	344.255,984 527.933,551	22.322
5	344.240,272 527.922,037	6	344.239,298 527.906,14	15.927
7	344.239,672 527.905,597	8	344.253,081 527.872,726	35.501

Punct început	X / Y	Punct sfârșit	X / Y	Lungime segment (** (m))
2	344.283,524 527.876,06	3	344.264,994 527.913,128	41.441
4	344.255,984 527.933,551	5	344.240,272 527.922,037	19.479
6	344.239,298 527.906,14	7	344.239,672 527.905,597	0.659
8	344.253,081 527.872,726	9	344.263,178 527.833,344	40.656

Punct început	X / Y	Punct sfârșit	X / Y	Lungime segment (** (m)
9	344.263,178 527.833,344	10	344.273,626 527.814,455	21.586
11	344.288,247 527.797,497	12	344.302,361 527.797,497	14.114
13	344.314,663 527.790,636	14	344.334,123 527.780,37	22.002
15	344.336,956 527.778,797	16	344.347,231 527.773,362	11.624
17	344.374,933 527.756,064	18	344.399,173 527.737,035	30.816
19	344.432,089 527.782,435	20	344.384,646 527.806,814	53.34
21	344.349,687 527.819,971	1	344.311,967 527.835,092	40.637

Punct început	X / Y	Punct sfârșit	X / Y	Lungime segment (** (m)
10	344.273,626 527.814,455	11	344.288,247 527.797,497	22.391
12	344.302,361 527.797,497	13	344.314,663 527.790,636	14.086
14	344.334,123 527.780,37	15	344.336,956 527.778,797	3.24
16	344.347,231 527.773,362	17	344.374,933 527.756,064	32.66
18	344.399,173 527.737,035	19	344.432,089 527.782,435	56.077
20	344.384,646 527.806,814	21	344.349,687 527.819,971	37.353

** Lungimile segmentelor sunt determinate în planul de proiecție Stereo 70 și sunt rotunjite la 1 milimetru.

*** Distanța dintre puncte este formată din segmente cumulate ce sunt mai mici decât valoarea 1 milimetru.

**DATE DESPRE IMOBILUL NR. 43016**

Oficiul de Cadastru și Publicitate Imobiliară ALBA
Biroul de Cadastru și Publicitate Imobiliară Campeni

A. Partea I. Descrierea imobilului

TEREN Extravilan

Adresa: Jud. Alba

Nr. Crt	Nr cadastral Nr. topografic	Suprafața* (mp)	Observații / Referințe
A1		10.000	Sector cadastral:43 Teren neimprejmuit;

B. Partea II. Proprietari și acte

Inscrieri privitoare la dreptul de proprietate și alte drepturi reale	Referințe
1 / 07/02/2025	
Act Administrativ nr. 7009/286, din 24/07/2001 emis de CJPSDPAT ALBA (titlu de proprietate);	
B1	A1
Intabulare, drept de PROPRIETATE, dobandit prin Reconstituire, cota actuala 1/1 1) SIMINA SABIN	

C. Partea III. SARCINI .

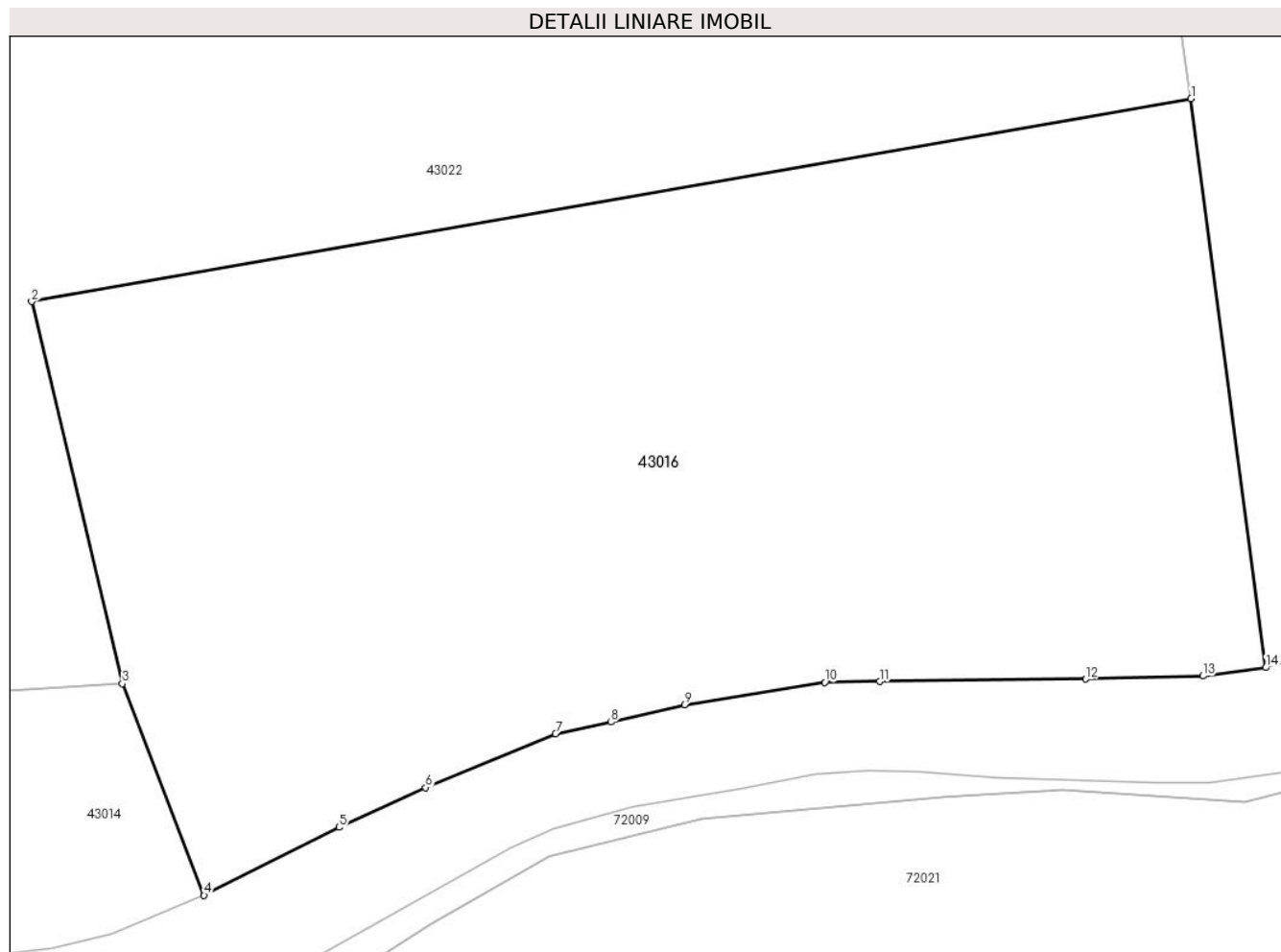
Inscrieri privind dezmembramintele dreptului de proprietate, drepturi reale de garanție și sarcini	Referințe
NU SUNT	

Anexa Nr. 1 La Partea I

Teren

Nr cadastral	Suprafața (mp)*	Observații / Referințe
	10.000	

* Suprafața este determinată în planul de proiecție Stereo 70.



Date referitoare la teren

Crt	Categorie folosință	Intravilan	Suprafața (mp)	Tarla	Parcelă	Nr. topo	Observații / Referințe
1	padure	NU	10.000	UP III	UA 59A	-	

Lungime Segmente

1) Valorile lungimilor segmentelor sunt obținute din proiecție în plan.

Punct început	X / Y	Punct sfârșit	X / Y	Lungime segment (** (m)
1	344.647,194 527.480,464	2	344.500,205 527.454,791	149.214
2	344.500,205 527.454,791	3	344.511,721 527.406,382	49.76
3	344.511,721 527.406,382	4	344.522,057 527.379,586	28.721
4	344.522,057 527.379,586	5	344.539,171 527.388,201	19.16
5	344.539,171 527.388,201	6	344.550,173 527.393,237	12.1

Punct început	X / Y	Punct sfârșit	X / Y	Lungime segment (** (m)
6	344.550,173 527.393,237	7	344.566,64 527.400,025	17.811
7	344.566,64 527.400,025	8	344.573,662 527.401,528	7.182
8	344.573,662 527.401,528	9	344.582,954 527.403,744	9.553
9	344.582,954 527.403,744	10	344.600,753 527.406,562	18.02
10	344.600,753 527.406,562	11	344.607,717 527.406,671	6.965
11	344.607,717 527.406,671	12	344.633,849 527.406,974	26.134
12	344.633,849 527.406,974	13	344.648,69 527.407,357	14.846
13	344.648,69 527.407,357	14	344.656,662 527.408,423	8.043
14	344.656,662 527.408,423	1	344.647,194 527.480,464	72.661

** Lungimile segmentelor sunt determinate în planul de proiecție Stereo 70 și sunt rotunjite la 1 milimetru.

*** Distanța dintre puncte este formată din segmente cumulate ce sunt mai mici decât valoarea 1 milimetru.

**DATE DESPRE IMOBILUL NR. 43017**

Oficiul de Cadastru și Publicitate Imobiliară ALBA
Biroul de Cadastru și Publicitate Imobiliară Campeni

A. Partea I. Descrierea imobilului

TEREN Extravilan

Adresa: Jud. Alba

Nr. Crt	Nr cadastral Nr. topografic	Suprafața* (mp)	Observații / Referințe
A1		10.000	Sector cadastral:43 Teren neimprejmuit;

B. Partea II. Proprietari și acte

Inscrieri privitoare la dreptul de proprietate și alte drepturi reale	Referințe
1 / 07/02/2025	
Act Administrativ nr. 7009/331, din 18/10/2006 emis de CJPSDPAT ALBA (titlu de proprietate);	
B1	Intabulare, drept de PROPRIETATE, dobandit prin Reconstituire, cota actuala 1/1
1) PRIMĂRIA COMUNEI CIURULEASA, CIF:9999999999999	

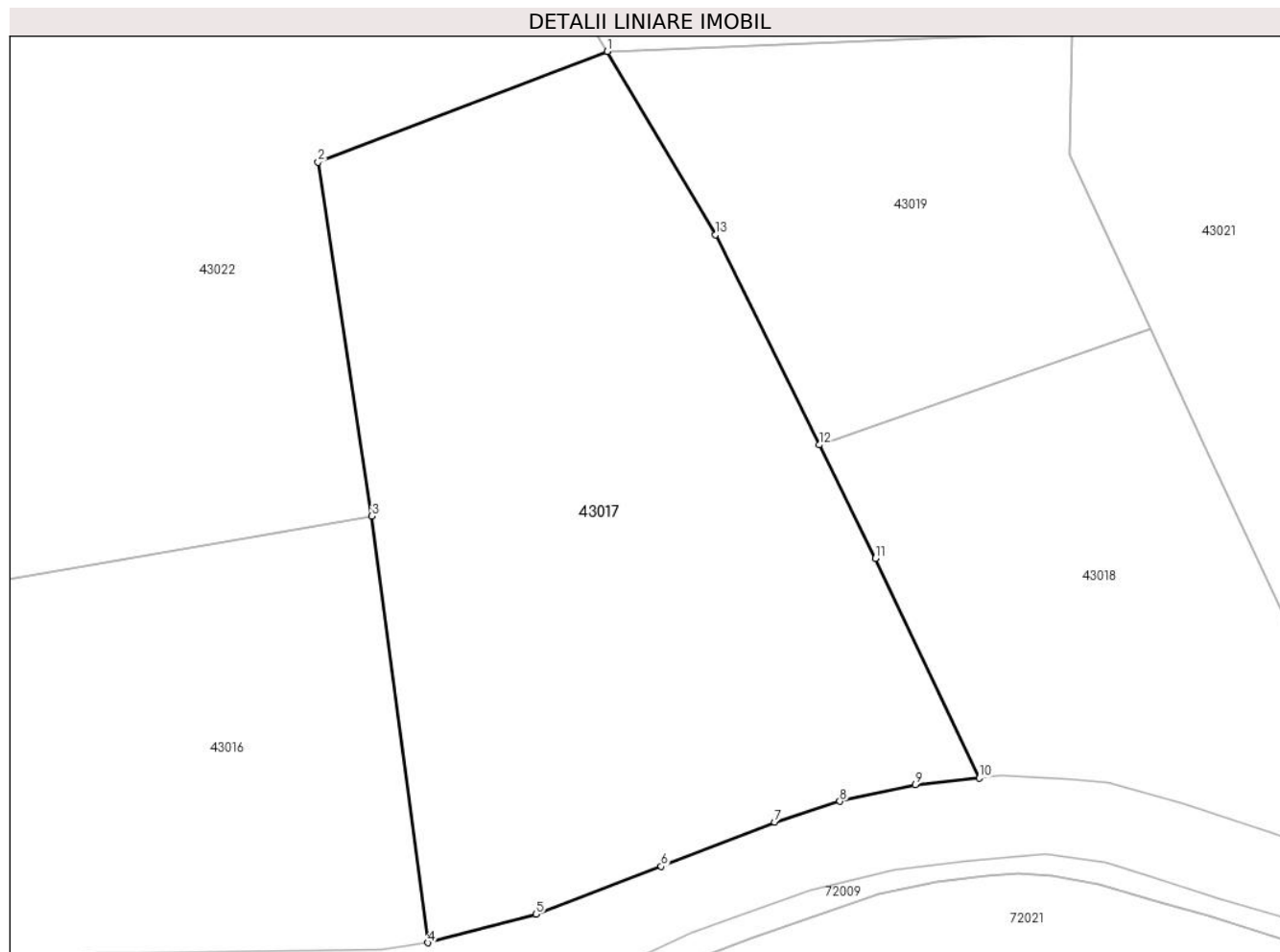
C. Partea III. SARCINI .

Inscrieri privind dezmembramintele dreptului de proprietate, drepturi reale de garanție și sarcini	Referințe
NU SUNT	

Teren

Nr cadastral	Suprafața (mp)*	Observații / Referințe
	10.000	

* Suprafața este determinată în planul de proiecție Stereo 70.



Date referitoare la teren

Crt	Categorie folosință	Intravilan	Suprafața (mp)	Tarla	Parcelă	Nr. topo	Observații / Referințe
1	padure	NU	10.000	UP III	UA 59B/1	-	

Lungime Segmente

1) Valorile lungimilor segmentelor sunt obținute din proiecție în plan.

Punct început	X / Y	Punct sfârșit	X / Y	Lungime segment (** (m)
1	344.686,999 527.558,952	2	344.638,101 527.540,274	52.345
2	344.638,101 527.540,274	3	344.647,194 527.480,464	60.498
3	344.647,194 527.480,464	4	344.656,662 527.408,423	72.661
4	344.656,662 527.408,423	5	344.674,947 527.413,226	18.906
5	344.674,947 527.413,226	6	344.696,092 527.421,332	22.646

Punct început	X / Y	Punct sfârșit	X / Y	Lungime segment (** (m)
6	344.696,092 527.421,332	7	344.715,293 527.428,785	20.597
7	344.715,293 527.428,785	8	344.726,308 527.432,321	11.568
8	344.726,308 527.432,321	9	344.739,072 527.435,116	13.066
9	344.739,072 527.435,116	10	344.749,866 527.436,263	10.854
10	344.749,866 527.436,263	11	344.732,286 527.473,349	41.043
11	344.732,286 527.473,349	12	344.722,822 527.492,504	21.365
12	344.722,822 527.492,504	13	344.705,294 527.527,986	39.575
13	344.705,294 527.527,986	1	344.686,999 527.558,952	35.967

** Lungimile segmentelor sunt determinate în planul de proiecție Stereo 70 și sunt rotunjite la 1 milimetru.

*** Distanța dintre puncte este formată din segmente cumulate ce sunt mai mici decât valoarea 1 milimetru.

**DATE DESPRE IMOBILUL NR. 43018**

Oficiul de Cadastru și Publicitate Imobiliară ALBA
Biroul de Cadastru și Publicitate Imobiliară Campeni

A. Partea I. Descrierea imobilului

TEREN Extravilan

Adresa: Jud. Alba

Nr. Crt	Nr cadastral Nr. topografic	Suprafața* (mp)	Observații / Referințe
A1		5.000	Sector cadastral:43 Teren neimprejmuit;

B. Partea II. Proprietari și acte

Inscrieri privitoare la dreptul de proprietate și alte drepturi reale	Referințe
1 / 07/02/2025	
Act Administrativ nr. 7009/212, din 27/10/1995 emis de CJPSDPAT ALBA (titlu de proprietate);	
B1	A1
Intabulare, drept de PROPRIETATE, dobandit prin Reconstituire, cota actuala 1/1 1) SIMINA I MARIA	

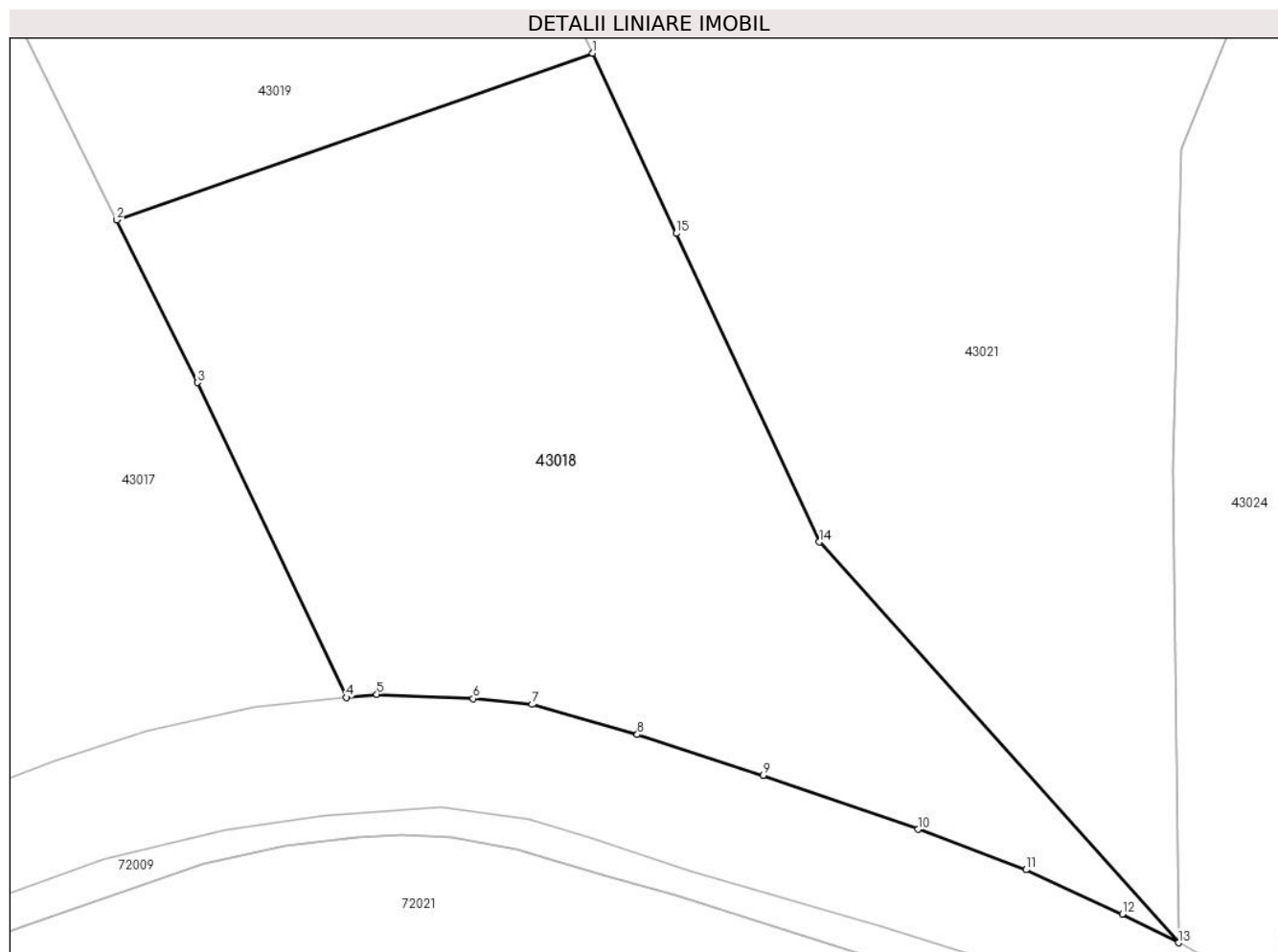
C. Partea III. SARCINI .

Inscrieri privind dezmembramintele dreptului de proprietate, drepturi reale de garanție și sarcini	Referințe
NU SUNT	

Teren

Nr cadastral	Suprafața (mp)*	Observații / Referințe
	5.000	

* Suprafața este determinată în planul de proiecție Stereo 70.



Date referitoare la teren

Crt	Categorie folosință	Intravilan	Suprafața (mp)	Tarla	Parcelă	Nr. topo	Observații / Referințe
1	padure	NU	5.000	UP III	UA 60C	-	

Lungime Segmente

1) Valorile lungimilor segmentelor sunt obținute din proiecție în plan.

Punct început	X / Y	Punct sfârșit	X / Y	Lungime segment (** (m)
1	344.778,903 527.512,156	2	344.722,822 527.492,504	59.424
2	344.722,822 527.492,504	3	344.732,286 527.473,349	21.365
3	344.732,286 527.473,349	4	344.749,866 527.436,263	41.043
4	344.749,866 527.436,263	5	344.753,469 527.436,645	3.624
5	344.753,469 527.436,645	6	344.764,831 527.436,132	11.374

Punct început	X / Y	Punct sfârșit	X / Y	Lungime segment (** (m)
6	344.764,831 527.436,132	7	344.771,777 527.435,441	6.98
7	344.771,777 527.435,441	8	344.784,17 527.431,902	12.889
8	344.784,17 527.431,902	9	344.799,005 527.427,102	15.592
9	344.799,005 527.427,102	10	344.817,25 527.420,724	19.327
10	344.817,25 527.420,724	11	344.829,987 527.415,963	13.598
11	344.829,987 527.415,963	12	344.841,353 527.410,757	12.501
12	344.841,353 527.410,757	13	344.847,963 527.407,368	7.428
13	344.847,963 527.407,368	14	344.805,627 527.454,578	63.413
14	344.805,627 527.454,578	15	344.788,754 527.490,931	40.078
15	344.788,754 527.490,931	1	344.778,903 527.512,156	23.399

** Lungimile segmentelor sunt determinate în planul de proiecție Stereo 70 și sunt rotunjite la 1 milimetru.

*** Distanța dintre puncte este formată din segmente cumulate ce sunt mai mici decât valoarea 1 milimetru.

**DATE DESPRE IMOBILUL NR. 43019**

Oficiul de Cadastru și Publicitate Imobiliară ALBA
Biroul de Cadastru și Publicitate Imobiliară Campeni

A. Partea I. Descrierea imobilului

TEREN Extravilan

Adresa: Jud. Alba

Nr. Crt	Nr cadastral Nr. topografic	Suprafața* (mp)	Observații / Referințe
A1		4.000	Sector cadastral:43 Teren neimprejmuit;

B. Partea II. Proprietari și acte

Inscrieri privitoare la dreptul de proprietate și alte drepturi reale	Referințe
1 / 07/02/2025	
Act Administrativ nr. 7009/331, din 18/10/2006 emis de CJPSDPAT ALBA (titlu de proprietate);	
B1	A1
Intabulare, drept de PROPRIETATE, dobandit prin Reconstituire, cota actuala 1/1	
1) PRIMĂRIA COMUNEI CIURULEASA, CIF:9999999999999	

C. Partea III. SARCINI .

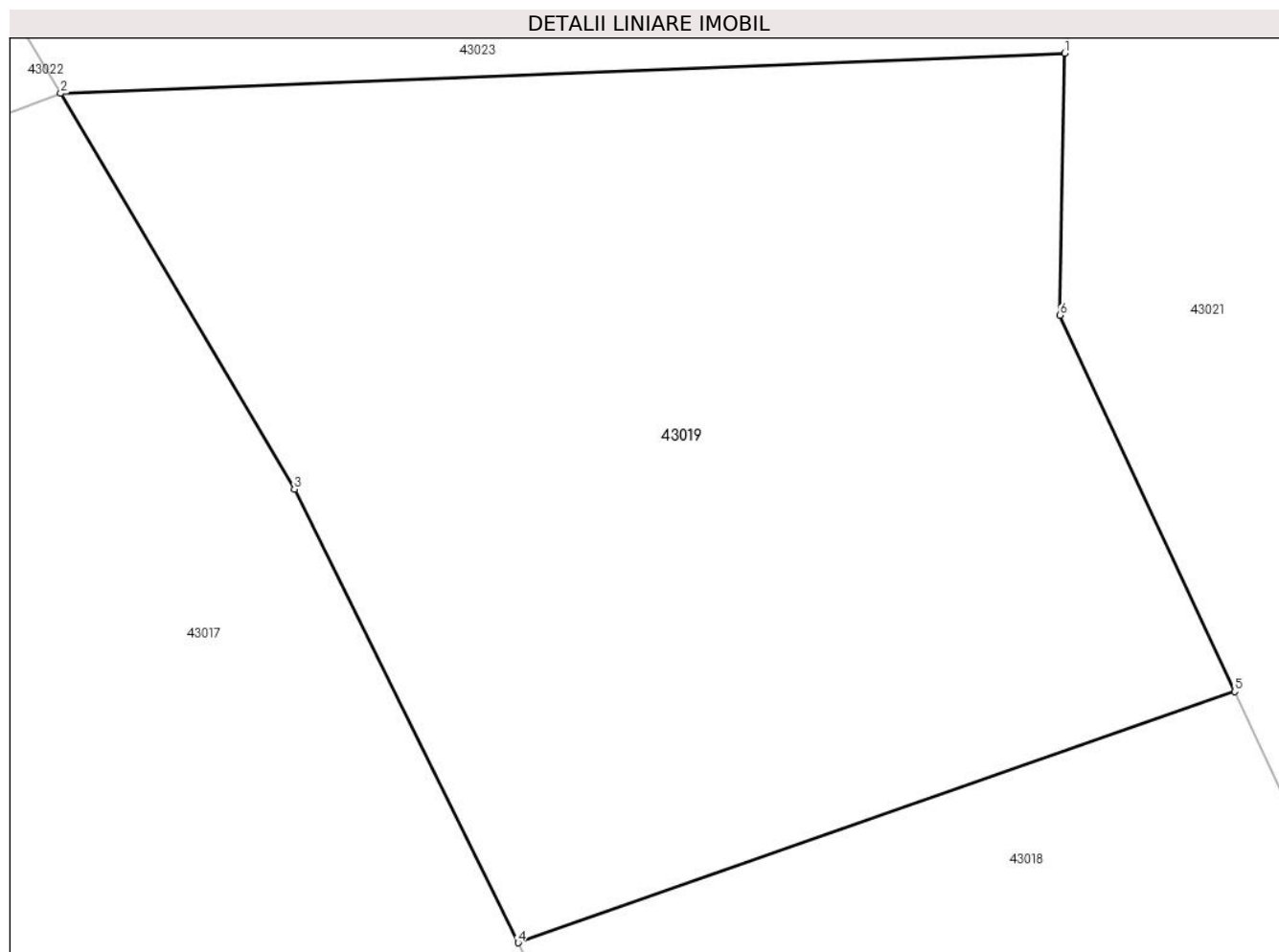
Inscrieri privind dezmembramintele dreptului de proprietate, drepturi reale de garanție și sarcini	Referințe
NU SUNT	

Anexa Nr. 1 La Partea I

Teren

Nr cadastral	Suprafața (mp)*	Observații / Referințe
	4.000	

* Suprafața este determinată în planul de proiecție Stereo 70.



Date referitoare la teren

Crt	Categorie folosință	Intravilan	Suprafața (mp)	Tarla	Parcelă	Nr. topo	Observații / Referințe
1	padure	NU	4.000	UP III	UA 60B/1	-	

Lungime Segmente

1) Valorile lungimilor segmentelor sunt obținute din proiecție în plan.

Punct început	X / Y	Punct sfârșit	X / Y	Lungime segment (** (m)
1	344.765,592 527.562,097	2	344.686,999 527.558,952	78.655
2	344.686,999 527.558,952	3	344.705,294 527.527,986	35.967
3	344.705,294 527.527,986	4	344.722,822 527.492,504	39.575
4	344.722,822 527.492,504	5	344.778,903 527.512,156	59.424
5	344.778,903 527.512,156	6	344.765,232 527.541,61	32.473

Punct început	X / Y	Punct sfârșit	X / Y	Lungime segment (** (m)
6	344.765,232 527.541,61	1	344.765,592 527.562,097	20.49

** Lungimile segmentelor sunt determinate în planul de proiecție Stereo 70 și sunt rotunjite la 1 milimetru.

*** Distanța dintre puncte este formată din segmente cumulate ce sunt mai mici decât valoarea 1 milimetru.

**DATE DESPRE IMOBILUL NR. 43020**

Oficiul de Cadastru și Publicitate Imobiliară ALBA
Biroul de Cadastru și Publicitate Imobiliară Campeni

A. Partea I. Descrierea imobilului

TEREN Extravilan

Adresa: Jud. Alba

Nr. Crt	Nr cadastral Nr. topografic	Suprafața* (mp)	Observații / Referințe
A1		6.000	Sector cadastral:43 Teren neimprejmuit;

B. Partea II. Proprietari și acte

Inscrieri privitoare la dreptul de proprietate și alte drepturi reale	Referințe
1 / 07/02/2025	
Act Administrativ nr. 7009/331, din 18/10/2006 emis de CJPSDPAT ALBA (titlu de proprietate);	
B1	A1
Intabulare, drept de PROPRIETATE, dobandit prin Reconstituire, cota actuala 1/1	
1) PRIMĂRIA COMUNEI CIURULEASA, CIF:9999999999999	

C. Partea III. SARCINI .

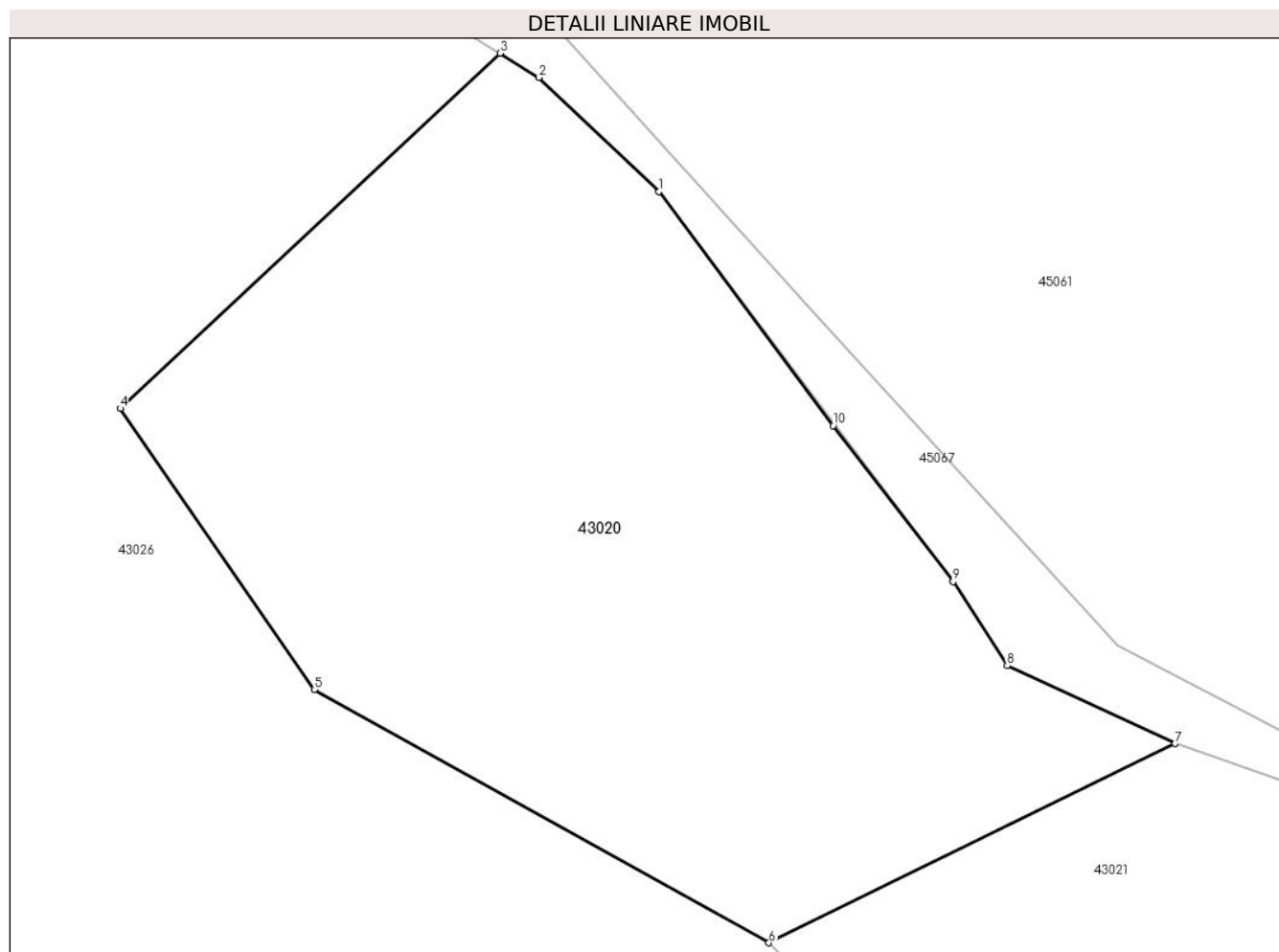
Inscrieri privind dezmembramintele dreptului de proprietate, drepturi reale de garanție și sarcini	Referințe
NU SUNT	

Anexa Nr. 1 La Partea I

Teren

Nr cadastral	Suprafața (mp)*	Observații / Referințe
	6.000	

* Suprafața este determinată în planul de proiecție Stereo 70.



Date referitoare la teren

Crt	Categorie folosință	Intra vilan	Suprafața (mp)	Tarla	Parcelă	Nr. topo	Observații / Referințe
1	padure	NU	6.000	UP III	UA 61B/1	-	

Lungime Segmente

1) Valorile lungimilor segmentelor sunt obținute din proiecție în plan.

Punct început	X / Y	Punct sfârșit	X / Y	Lungime segment (** (m)
1	344.771,392 528.498,08	2	344.757,49 528.511,278	19.169
2	344.757,49 528.511,278	3	344.752,96 528.514,087	5.33
3	344.752,96 528.514,087	4	344.708,975 528.472,984	60.201
4	344.708,975 528.472,984	5	344.731,464 528.440,442	39.556
5	344.731,464 528.440,442	6	344.784,112 528.411,136	60.255

Punct început	X / Y	Punct sfârșit	X / Y	Lungime segment (** (m)
6	344.784,112 528.411,136	7	344.831,171 528.434,176	52.397
7	344.831,171 528.434,176	8	344.811,708 528.443,206	21.456
8	344.811,708 528.443,206	9	344.805,452 528.452,931	11.563
9	344.805,452 528.452,931	10	344.791,55 528.470,99	22.791
10	344.791,55 528.470,99	1	344.771,392 528.498,08	33.767

** Lungimile segmentelor sunt determinate în planul de proiecție Stereo 70 și sunt rotunjite la 1 milimetru.

*** Distanța dintre puncte este formată din segmente cumulate ce sunt mai mici decât valoarea 1 milimetru.

**DATE DESPRE IMOBILUL NR. 43021**

Oficiul de Cadastru și Publicitate Imobiliară ALBA
Biroul de Cadastru și Publicitate Imobiliară Campeni

A. Partea I. Descrierea imobilului

TEREN Extravilan

Adresa: Jud. Alba

Nr. Crt	Nr cadastral Nr. topografic	Suprafața* (mp)	Observații / Referințe
A1		93.000	Sector cadastral:43 Teren neimprejmuit;

B. Partea II. Proprietari și acte

Inscrieri privitoare la dreptul de proprietate și alte drepturi reale	Referințe
1 / 07/02/2025	
Act Administrativ nr. 7009/331, din 18/10/2006 emis de CJPSDPAT ALBA (titlu de proprietate);	
B1	A1
Intabulare, drept de PROPRIETATE, dobandit prin Reconstituire, cota actuala 1/1	
1) PRIMĂRIA COMUNEI CIURULEASA, CIF:999999999999	

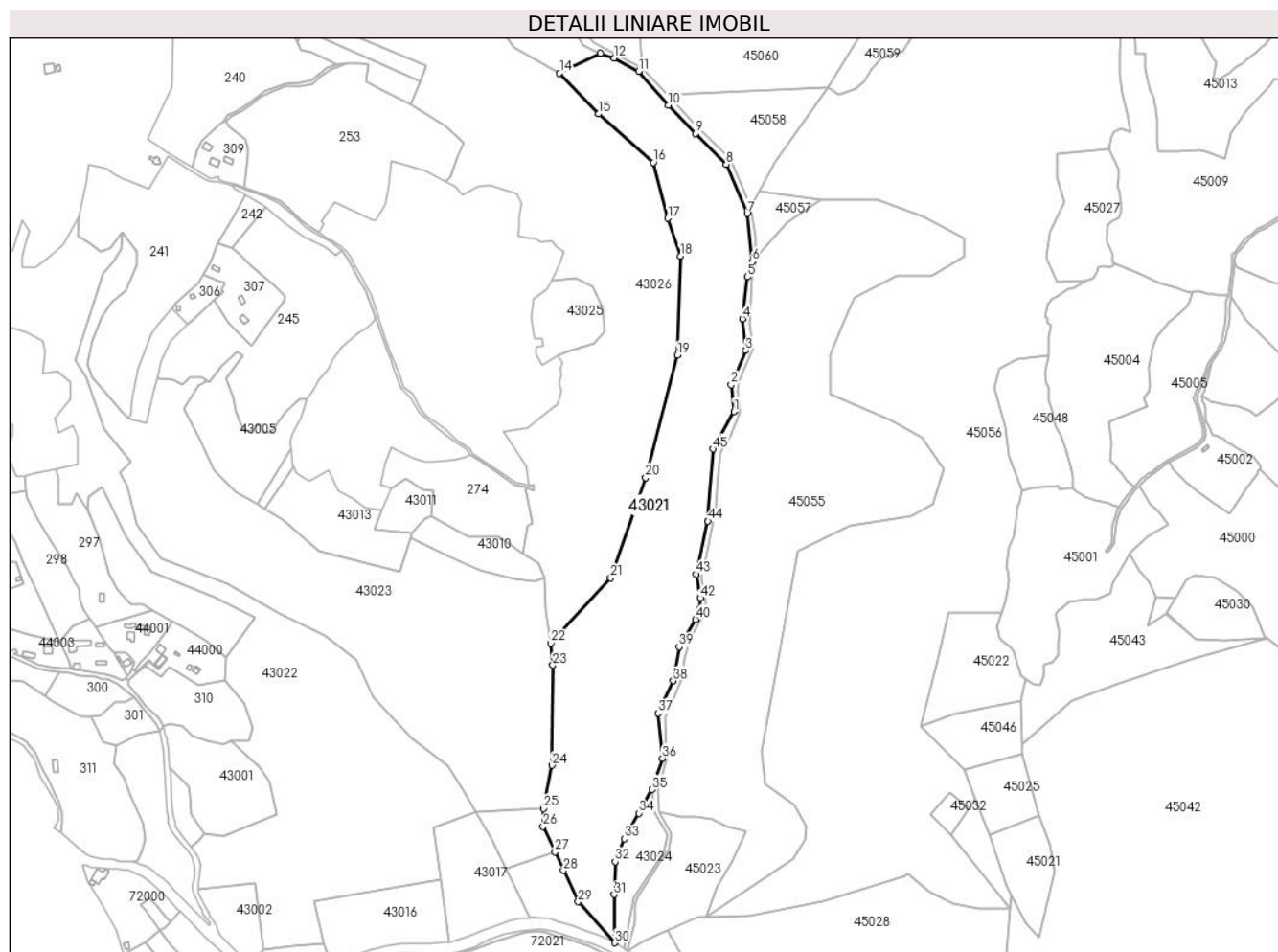
C. Partea III. SARCINI .

Inscrieri privind dezmembramintele dreptului de proprietate, drepturi reale de garanție și sarcini	Referințe
NU SUNT	

Teren

Nr cadastral	Suprafața (mp)*	Observații / Referințe
	93.000	

* Suprafața este determinată în planul de proiecție Stereo 70.



Date referitoare la teren

Crt	Categorie folosință	Intravilan	Suprafața (mp)	Tarla	Parcelă	Nr. topo	Observații / Referințe
1	padure	NU	93.000	UP III	UA 59A/9	-	

Lungime Segmente

1) Valorile lungimilor segmentelor sunt obținute din proiecție în plan.

Punct început	X / Y	Punct sfârșit	X / Y	Lungime segment
1	344.985,57 528.020,554	2	344.982,472 528.051,501	31.102
4	344.995,48 528.127,632	5	345.001,054 528.175,909	48.598
7	345.001,009 528.249,133	8	344.976,68 528.306,09	61.936
10	344.909,95 528.374,162	11	344.875,528 528.413,398	52.195
13	344.831,171 528.434,176	14	344.784,112 528.411,136	52.397
16	344.892,671 528.308,07	17	344.909,41 528.243,452	66.751
2	344.982,472 528.051,501	3	344.999,196 528.091,114	42.998
5	345.001,054 528.175,909	6	345.006,629 528.193,859	18.795
8	344.976,68 528.306,09	9	344.941,229 528.341,515	50.116
11	344.875,528 528.413,398	12	344.847,159 528.428,62	32.195
14	344.784,112 528.411,136	15	344.829,179 528.364,208	65.063
17	344.909,41 528.243,452	18	344.923,909 528.199,914	45.889
3	344.999,196 528.091,114	4	344.995,48 528.127,632	36.706
6	345.006,629 528.193,859	7	345.001,009 528.249,133	55.559
9	344.941,229 528.341,515	10	344.909,95 528.374,162	45.213
12	344.847,159 528.428,62	13	344.831,171 528.434,176	16.926
15	344.829,179 528.364,208	16	344.892,671 528.308,07	84.751
18	344.923,909 528.199,914	19	344.920,576 528.085,708	114.254

Punct început	X / Y	Punct sfârșit	X / Y	Lungime segment	Punct început	X / Y	Punct sfârșit	X / Y	Lungime segment	Punct început	X / Y	Punct sfârșit	X / Y	Lungime segment
19	344.920,576 528.085,708	20	344.883,763 527.944,019	146.394	20	344.883,763 527.944,019	21	344.843,369 527.828,322	122.546	21	344.843,369 527.828,322	22	344.773,876 527.753,135	102.383
22	344.773,876 527.753,135	23	344.776,309 527.727,896	25.356	23	344.776,309 527.727,896	24	344.775,236 527.612,228	115.674	24	344.775,236 527.612,228	25	344.765,592 527.562,097	51.05
25	344.765,592 527.562,097	26	344.765,232 527.541,61	20.49	26	344.765,232 527.541,61	27	344.778,903 527.512,156	32.473	27	344.778,903 527.512,156	28	344.788,754 527.490,931	23.399
28	344.788,754 527.490,931	29	344.805,627 527.454,578	40.078	29	344.805,627 527.454,578	30	344.847,963 527.407,368	63.413	30	344.847,963 527.407,368	31	344.847,256 527.462,967	55.604
31	344.847,256 527.462,967	32	344.848,312 527.500,867	37.915	32	344.848,312 527.500,867	33	344.858,873 527.527,249	28.417	33	344.858,873 527.527,249	34	344.875,993 527.556,893	34.232
34	344.875,993 527.556,893	35	344.891,013 527.584,349	31.296	35	344.891,013 527.584,349	36	344.903,034 527.620,386	37.989	36	344.903,034 527.620,386	37	344.898,116 527.672,258	52.104
37	344.898,116 527.672,258	38	344.915,637 527.709,65	41.294	38	344.915,637 527.709,65	39	344.922,194 527.748,963	39.856	39	344.922,194 527.748,963	40	344.941,318 527.780,632	36.995
40	344.941,318 527.780,632	41	344.946,236 527.792,644	12.98	41	344.946,236 527.792,644	42	344.946,784 527.805,426	12.793	42	344.946,784 527.805,426	43	344.941,866 527.832,727	27.74
43	344.941,866 527.832,727	44	344.955,572 527.894,077	62.863	44	344.955,572 527.894,077	45	344.961,681 527.977,323	83.47	45	344.961,681 527.977,323	1	344.985,57 528.020,554	49.392

** Lungimile segmentelor sunt determinate în planul de proiecție Stereo 70 și sunt rotunjite la 1 milimetru.

*** Distanța dintre puncte este formată din segmente cumulate ce sunt mai mici decât valoarea 1 milimetru.

**DATE DESPRE IMOBILUL NR. 43022**

Oficiul de Cadastru și Publicitate Imobiliară ALBA
Biroul de Cadastru și Publicitate Imobiliară Campeni

A. Partea I. Descrierea imobilului

TEREN Extravilan

Adresa: Jud. Alba

Nr. Crt	Nr cadastral Nr. topografic	Suprafața* (mp)	Observații / Referințe
A1		93.000	Sector cadastral:43 Teren neimprejmuit;

B. Partea II. Proprietari și acte

Inscrieri privitoare la dreptul de proprietate și alte drepturi reale	Referințe
1 / 07/02/2025	
Act Administrativ nr. 7009/331, din 18/10/2006 emis de CJPSDPAT ALBA (titlu de proprietate);	
B1	A1
Intabulare, drept de PROPRIETATE, dobandit prin Reconstituire, cota actuala 1/1	
1) PRIMĂRIA COMUNEI CIURULEASA, CIF:9999999999999	

C. Partea III. SARCINI .

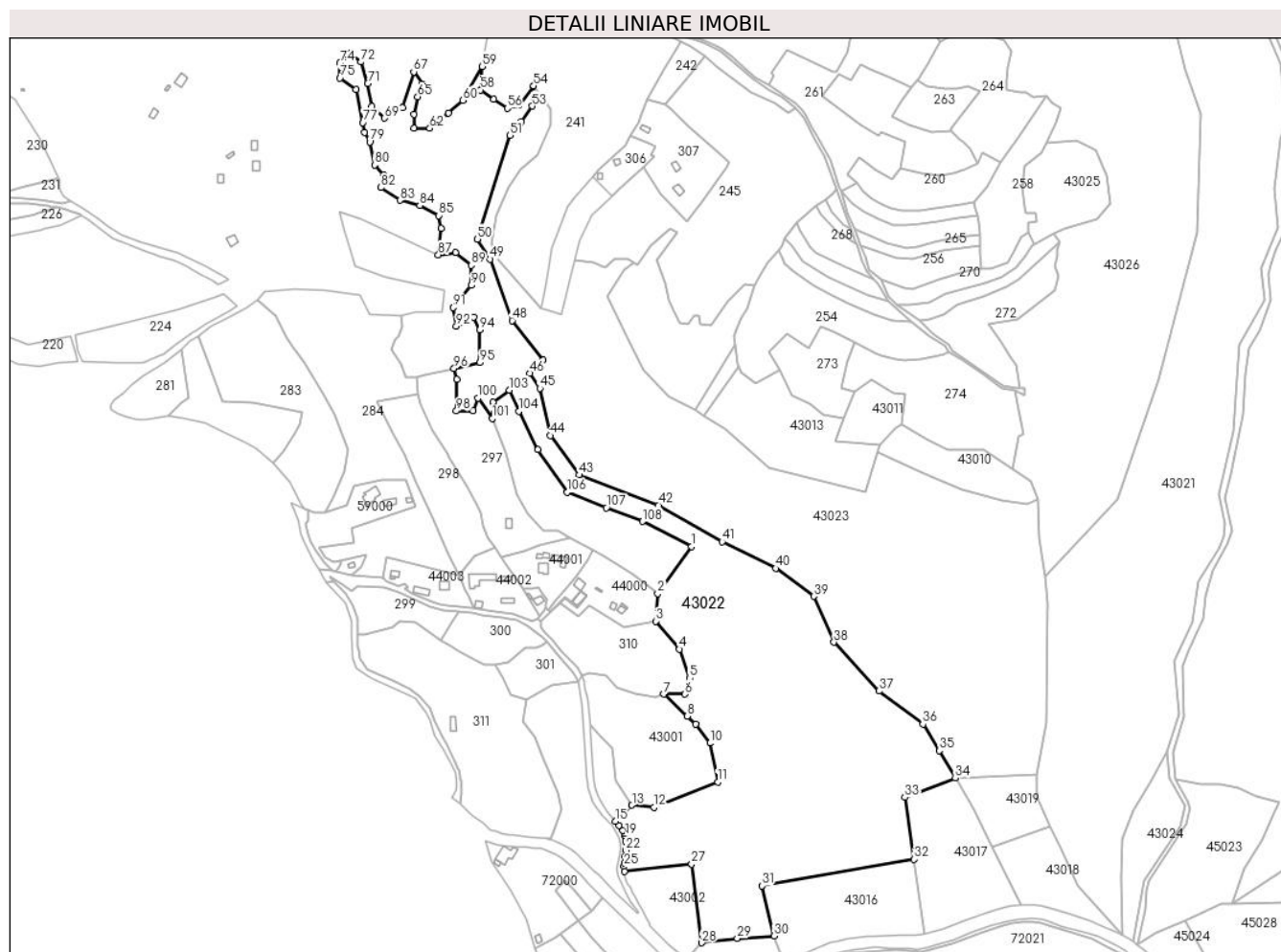
Inscrieri privind dezmembramintele dreptului de proprietate, drepturi reale de garanție și sarcini	Referințe
NU SUNT	

Anexa Nr. 1 La Partea I

Teren

Nr cadastral	Suprafața (mp)*	Observații / Referințe
	93.000	

* Suprafața este determinată în planul de proiecție Stereo 70.



Date referitoare la teren

Crt	Categorie folosință	Intravilan	Suprafața (mp)	Tarla	Parcelă	Nr. topo	Observații / Referințe
1	padure	NU	93.000	UP III	UA 59A/9	-	

Lungime Segmente

1) Valorile lungimilor segmentelor sunt obținute din proiecție în plan.

Punct început	X / Y	Punct sfârșit	X / Y	Lungime segment	Punct început	X / Y	Punct sfârșit	X / Y	Lungime segment	Punct început	X / Y	Punct sfârșit	X / Y	Lungime segment
1	344.432,089 527.782,435	2	344.399,173 527.737,035	56.077	2	344.399,173 527.737,035	3	344.397,245 527.710,398	26.706	3	344.397,245 527.710,398	4	344.420,046 527.683,391	35.345
4	344.420,046 527.683,391	5	344.429,956 527.655,465	29.632	5	344.429,956 527.655,465	6	344.425,738 527.640,011	16.029	6	344.425,738 527.640,011	7	344.405,209 527.640,011	20.529
7	344.405,209 527.640,011	8	344.427,934 527.618,909	31.012	8	344.427,934 527.618,909	9	344.436,06 527.610,789	11.488	9	344.436,06 527.610,789	10	344.449,69 527.592,696	22.652
10	344.449,69 527.592,696	11	344.457,264 527.555,286	38.169	11	344.457,264 527.555,286	12	344.395,594 527.530,715	66.385	12	344.395,594 527.530,715	13	344.374,437 527.532,765	21.256
13	344.374,437 527.532,765	14	344.366,384 527.525,252	11.013	14	344.366,384 527.525,252	15	344.358,543 527.517,424	11.088	15	344.358,543 527.517,424	16	344.361,951 527.513,291	5.357
16	344.361,951 527.513,291	17	344.365,546 527.508,203	6.233	17	344.365,546 527.508,203	18	344.366,943 527.505,71	2.858	18	344.366,943 527.505,71	19	344.367,969 527.502,999	2.898

Punct început	X / Y	Punct sfârșit	X / Y	Lungime segment	Punct început	X / Y	Punct sfârșit	X / Y	Lungime segment	Punct început	X / Y	Punct sfârșit	X / Y	Lungime segment
19	344.367,969 527.502,999	20	344.368,498 527.500,613	2.444	20	344.368,498 527.500,613	21	344.369,123 527.496,793	3.871	21	344.369,123 527.496,793	22	344.368,455 527.489,136	7.686
22	344.368,455 527.489,136	23	344.367,825 527.483,6	5.572	23	344.367,825 527.483,6	24	344.367,325 527.476,9	6.719	24	344.367,325 527.476,9	25	344.366,838 527.473,775	3.162
25	344.366,838 527.473,775	26	344.366,95 527.468,659	5.117	26	344.366,95 527.468,659	27	344.432,033 527.475,971	65.49 3	27	344.432,033 527.475,971	28	344.441,771 527.399,902	76.69
28	344.441,771 527.399,902	29	344.476,104 527.404,164	34.59 6	29	344.476,104 527.404,164	30	344.511,721 527.406,382	35.68 6	30	344.511,721 527.406,382	31	344.500,205 527.454,791	49.76
31	344.500,205 527.454,791	32	344.647,194 527.480,464	149.2 14	32	344.647,194 527.480,464	33	344.638,101 527.540,274	60.49 8	33	344.638,101 527.540,274	34	344.686,999 527.558,952	52.34 5
34	344.686,999 527.558,952	35	344.671,381 527.585,388	30.70 5	35	344.671,381 527.585,388	36	344.655,463 527.610,977	30.13 6	36	344.655,463 527.610,977	37	344.612,908 527.642,98	53.24 6
37	344.612,908 527.642,98	38	344.569,414 527.690,232	64.22 2	38	344.569,414 527.690,232	39	344.550,058 527.734,497	48.31 2	39	344.550,058 527.734,497	40	344.513,377 527.761,469	45.53
40	344.513,377 527.761,469	41	344.461,47 527.787,058	57.87 2	41	344.461,47 527.787,058	42	344.399,873 527.822,33	70.98	42	344.399,873 527.822,33	43	344.323,458 527.851,658	81.85
43	344.323,458 527.851,658	44	344.295,774 527.889,696	47.04 5	44	344.295,774 527.889,696	45	344.285,393 527.935,341	46.81 1	45	344.285,393 527.935,341	46	344.275,88 527.949,758	17.27 3
46	344.275,88 527.949,758	47	344.288,451 527.962,321	17.77 3	47	344.288,451 527.962,321	48	344.258,641 528.000,791	48.66 8	48	344.258,641 528.000,791	49	344.237,277 528.060,011	62.95 6
49	344.237,277 528.060,011	50	344.225,136 528.079,344	22.83	50	344.225,136 528.079,344	51	344.256,399 528.179,637	105.0 53	51	344.256,399 528.179,637	52	344.267,389 528.192,668	17.04 6
52	344.267,389 528.192,668	53	344.278,029 528.207,924	18.6	53	344.278,029 528.207,924	54	344.279,455 528.227,359	19.48 7	54	344.279,455 528.227,359	55	344.264,908 528.208,793	23.58 6
55	344.264,908 528.208,793	56	344.253,833 528.205,727	11.49 2	56	344.253,833 528.205,727	57	344.240,978 528.214,577	15.60 7	57	344.240,978 528.214,577	58	344.228,16 528.223,45	15.58 9
58	344.228,16 528.223,45	59	344.229,58 528.246,135	22.72 9	59	344.229,58 528.246,135	60	344.211,042 528.213,455	37.57 2	60	344.211,042 528.213,455	61	344.196,969 528.201,281	18.60 8
61	344.196,969 528.201,281	62	344.179,039 528.186,385	23.31	62	344.179,039 528.186,385	63	344.163,657 528.186,385	15.38 2	63	344.163,657 528.186,385	64	344.163,657 528.200,056	13.67 1
64	344.163,657 528.200,056	65	344.167,265 528.216,824	17.15 2	65	344.167,265 528.216,824	66	344.171,958 528.229,023	13.07	66	344.171,958 528.229,023	67	344.163,529 528.240,929	14.58 8
67	344.163,529 528.240,929	68	344.152,507 528.206,401	36.24 4	68	344.152,507 528.206,401	69	344.135,518 528.196,188	19.82 3	69	344.135,518 528.196,188	70	344.122,992 528.207,408	16.81 6
70	344.122,992 528.207,408	71	344.119,17 528.229,671	22.58 9	71	344.119,17 528.229,671	72	344.112,752 528.250,475	21.77 2	72	344.112,752 528.250,475	73	344.101,911 528.258,883	13.71 9
73	344.101,911 528.258,883	74	344.092,241 528.249,616	13.39 3	74	344.092,241 528.249,616	75	344.092,241 528.234,9	14.71 6	75	344.092,241 528.234,9	76	344.107,639 528.223,951	18.89 3
76	344.107,639 528.223,951	77	344.114,366 528.191,857	32.79 2	77	344.114,366 528.191,857	78	344.116,283 528.182,557	9.496	78	344.116,283 528.182,557	79	344.121,065 528.173,249	10.46 5
79	344.121,065 528.173,249	80	344.125,642 528.151,065	22.65 1	80	344.125,642 528.151,065	81	344.134,74 528.141,066	13.51 8	81	344.134,74 528.141,066	82	344.131,995 528.129,203	12.17 7
82	344.131,995 528.129,203	83	344.150,279 528.116,982	21.99 3	83	344.150,279 528.116,982	84	344.169,348 528.111,939	19.72 5	84	344.169,348 528.111,939	85	344.187,466 528.102,124	20.60 5
85	344.187,466 528.102,124	86	344.189,889 528.089,89	12.47 2	86	344.189,889 528.089,89	87	344.187,341 528.064,284	25.73 2	87	344.187,341 528.064,284	88	344.204,1 528.066,488	16.90 3
88	344.204,1 528.066,488	89	344.219,006 528.054,045	19.41 7	89	344.219,006 528.054,045	90	344.219,006 528.034,666	19.38	90	344.219,006 528.034,666	91	344.201,65 528.013,246	27.56 9
91	344.201,65 528.013,246	92	344.204,697 527.995,466	18.03 9	92	344.204,697 527.995,466	93	344.221,342 528.003,967	18.69 1	93	344.221,342 528.003,967	94	344.227,536 527.991,841	13.61 6
94	344.227,536 527.991,841	95	344.227,536 527.960,1	31.74 1	95	344.227,536 527.960,1	96	344.202,472 527.954,577	25.66 5	96	344.202,472 527.954,577	97	344.204,876 527.943,667	11.17 2
97	344.204,876 527.943,667	98	344.204,842 527.913,452	30.21 5	98	344.204,842 527.913,452	99	344.220,901 527.913,639	16.06	99	344.220,901 527.913,639	100	344.225,662 527.925,941	13.19 1
100	344.225,662 527.925,941	101	344.239,298 527.906,14	24.04 2	101	344.239,298 527.906,14	102	344.240,272 527.922,037	15.92 7	102	344.240,272 527.922,037	103	344.255,984 527.933,551	19.47 9
103	344.255,984 527.933,551	104	344.264,994 527.913,128	22.32 2	104	344.264,994 527.913,128	105	344.283,524 527.876,06	41.44 1	105	344.283,524 527.876,06	106	344.311,967 527.835,092	49.87 4
106	344.311,967 527.835,092	107	344.349,687 527.819,971	40.63 7	107	344.349,687 527.819,971	108	344.384,646 527.806,814	37.35 3	108	344.384,646 527.806,814	1	344.432,089 527.782,435	53.34

** Lungimile segmentelor sunt determinate în planul de proiecție Stereo 70 și sunt rotunjite la 1 milimetru.

*** Distanța dintre puncte este formată din segmente cumulate ce sunt mai mici decât valoarea 1 milimetru.

**DATE DESPRE IMOBILUL NR. 43023**

Oficiul de Cadastru și Publicitate Imobiliară ALBA
Biroul de Cadastru și Publicitate Imobiliară Campeni

A. Partea I. Descrierea imobilului

TEREN Extravilan

Adresa: Jud. Alba

Nr. Crt	Nr cadastral Nr. topografic	Suprafața* (mp)	Observații / Referințe
A1		91.200	Sector cadastral:43 Teren neimprejmuit;

B. Partea II. Proprietari și acte

Inscrieri privitoare la dreptul de proprietate și alte drepturi reale	Referințe
1 / 07/02/2025	
Act Administrativ nr. 7009/331, din 18/10/2006 emis de CJPSDPAT ALBA (titlu de proprietate);	
B1	A1
Intabulare, drept de PROPRIETATE, dobandit prin Reconstituire, cota actuala 1/1	
1) PRIMĂRIA COMUNEI CIURULEASA, CIF:9999999999999	

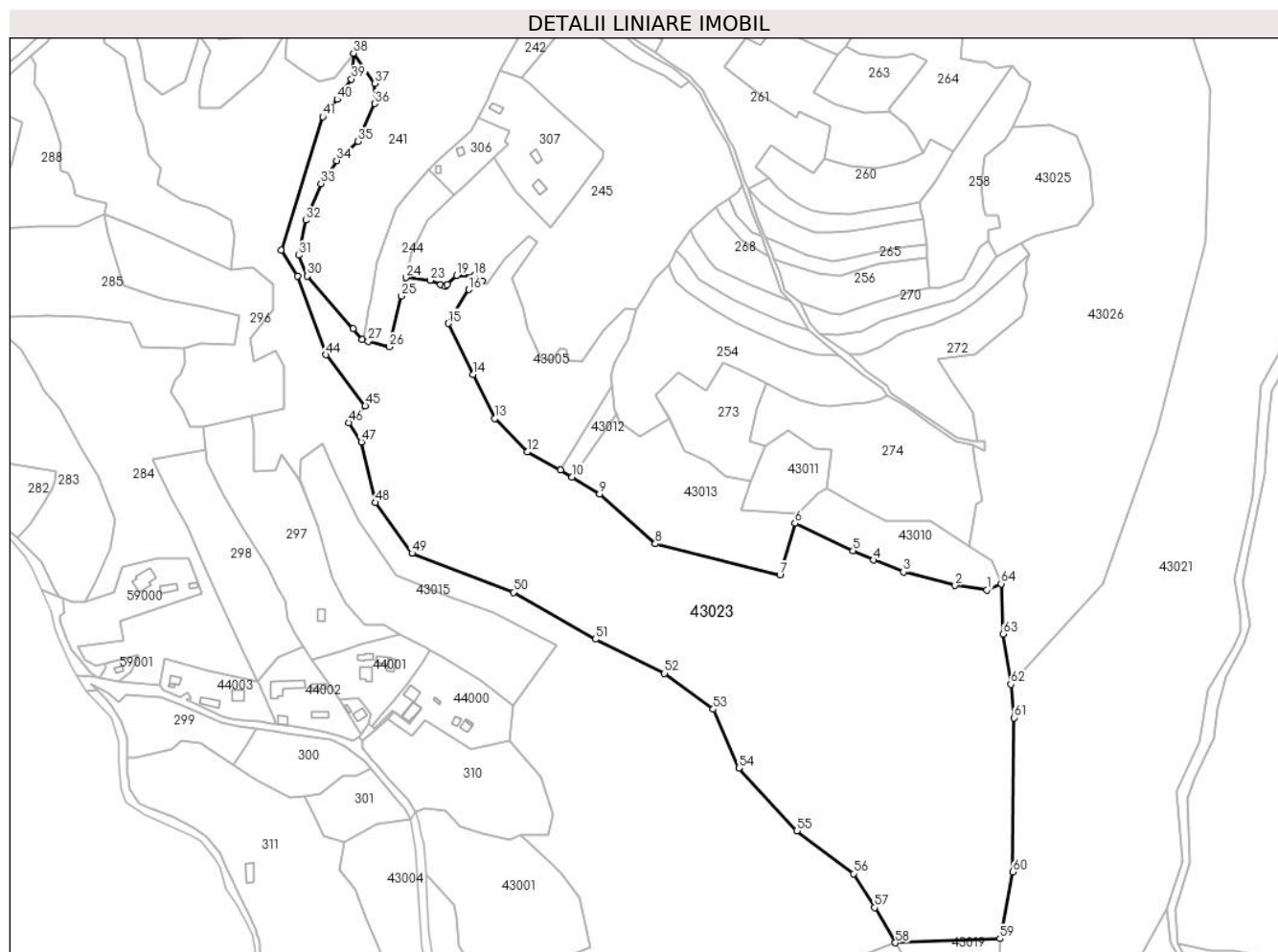
C. Partea III. SARCINI .

Inscrieri privind dezmembramintele dreptului de proprietate, drepturi reale de garanție și sarcini	Referințe
NU SUNT	

Teren

Nr cadastral	Suprafața (mp)*	Observații / Referințe
	91.200	

* Suprafața este determinată în planul de proiecție Stereo 70.



Date referitoare la teren

Crt	Categorie folosință	Intravilan	Suprafața (mp)	Tarla	Parcelă	Nr. topo	Observații / Referințe
1	padure	NU	91.200	UP III	UA 60A/6	-	

Lungime Segmente

1) Valorile lungimilor segmentelor sunt obținute din proiecție în plan.

Punct început	X / Y	Punct sfârșit	X / Y	Lungime segment	Punct început	X / Y	Punct sfârșit	X / Y	Lungime segment	Punct început	X / Y	Punct sfârșit	X / Y	Lungime segment
1	344.755,869 527.824,086	2	344.731,965 527.827,473	24.14 2	2	344.731,965 527.827,473	3	344.693,095 527.837,687	40.19	3	344.693,095 527.837,687	4	344.670,587 527.846,497	24.17 1
4	344.670,587 527.846,497	5	344.655,192 527.853,687	16.99 1	5	344.655,192 527.853,687	6	344.611,537 527.874,152	48.21 4	6	344.611,537 527.874,152	7	344.600,163 527.835,35	40.43 4
7	344.600,163 527.835,35	8	344.506,379 527.858,803	96.67 2	8	344.506,379 527.858,803	9	344.464,451 527.896,087	56.10 7	9	344.464,451 527.896,087	10	344.443,887 527.908,876	24.21 6
10	344.443,887 527.908,876	11	344.435,38 527.914,167	10.01 8	11	344.435,38 527.914,167	12	344.410,272 527.927,765	28.55 3	12	344.410,272 527.927,765	13	344.385,718 527.952,806	35.07 2
13	344.385,718 527.952,806	14	344.369,422 527.985,986	36.96 5	14	344.369,422 527.985,986	15	344.350,7 528.024,359	42.69 7	15	344.350,7 528.024,359	16	344.366,317 528.049,709	29.77 5
16	344.366,317 528.049,709	17	344.376,418 528.056,217	12.01 6	17	344.376,418 528.056,217	18	344.370,533 528.060,54	7.303	18	344.370,533 528.060,54	19	344.357,011 528.060,54	13.52 2

Punct început	X / Y	Punct sfârșit	X / Y	Lungime segment	Punct început	X / Y	Punct sfârșit	X / Y	Lungime segment	Punct început	X / Y	Punct sfârșit	X / Y	Lungime segment
19	344.357,011 528.060,54	20	344.350,048 528.053,693	9.766	20	344.350,048 528.053,693	21	344.348,353 528.052,026	2.377	21	344.348,353 528.052,026	22	344.345,005 528.053,483	3.651
22	344.345,005 528.053,483	23	344.337,351 528.056,813	8.347	23	344.337,351 528.056,813	24	344.318,876 528.058,81	18.583	24	344.318,876 528.058,81	25	344.315,574 528.044,911	14.286
25	344.315,574 528.044,911	26	344.306,512 528.006,764	39.208	26	344.306,512 528.006,764	27	344.290,588 528.010,946	16.464	27	344.290,588 528.010,946	28	344.286,162 528.012,109	4.576
28	344.286,162 528.012,109	29	344.279,076 528.020,33	10.853	29	344.279,076 528.020,33	30	344.244,878 528.060,011	52.384	30	344.244,878 528.060,011	31	344.238,479 528.075,527	16.784
31	344.238,479 528.075,527	32	344.243,815 528.101,854	26.862	32	344.243,815 528.101,854	33	344.254,978 528.129,413	29.734	33	344.254,978 528.129,413	34	344.266,764 528.146,742	20.957
34	344.266,764 528.146,742	35	344.282,714 528.161,083	21.449	35	344.282,714 528.161,083	36	344.295,366 528.189,448	31.059	36	344.295,366 528.189,448	37	344.295,619 528.204,754	15.308
37	344.295,619 528.204,754	38	344.279,455 528.227,359	27.79	38	344.279,455 528.227,359	39	344.278,029 528.207,924	19.487	39	344.278,029 528.207,924	40	344.267,389 528.192,668	18.6
40	344.267,389 528.192,668	41	344.256,399 528.179,637	17.046	41	344.256,399 528.179,637	42	344.225,136 528.079,344	105.053	42	344.225,136 528.079,344	43	344.237,277 528.060,011	22.83
43	344.237,277 528.060,011	44	344.258,641 528.000,791	62.956	44	344.258,641 528.000,791	45	344.288,451 527.962,321	48.668	45	344.288,451 527.962,321	46	344.275,88 527.949,758	17.773
46	344.275,88 527.949,758	47	344.285,393 527.935,341	17.273	47	344.285,393 527.935,341	48	344.295,774 527.889,696	46.811	48	344.295,774 527.889,696	49	344.323,458 527.851,658	47.045
49	344.323,458 527.851,658	50	344.399,873 527.822,33	81.85	50	344.399,873 527.822,33	51	344.461,47 527.787,058	70.98	51	344.461,47 527.787,058	52	344.513,377 527.761,469	57.872
52	344.513,377 527.761,469	53	344.550,058 527.734,497	45.53	53	344.550,058 527.734,497	54	344.569,414 527.690,232	48.312	54	344.569,414 527.690,232	55	344.612,908 527.642,98	64.222
55	344.612,908 527.642,98	56	344.655,463 527.610,977	53.246	56	344.655,463 527.610,977	57	344.671,381 527.585,388	30.136	57	344.671,381 527.585,388	58	344.686,999 527.558,952	30.705
58	344.686,999 527.558,952	59	344.765,592 527.562,097	78.655	59	344.765,592 527.562,097	60	344.775,236 527.612,228	51.05	60	344.775,236 527.612,228	61	344.776,309 527.727,896	115.674
61	344.776,309 527.727,896	62	344.773,876 527.753,135	25.356	62	344.773,876 527.753,135	63	344.768,023 527.790,936	38.252	63	344.768,023 527.790,936	64	344.766,594 527.828,7	37.79
64	344.766,594 527.828,7	1	344.755,869 527.824,086	11.676										

** Lungimile segmentelor sunt determinate în planul de proiecție Stereo 70 și sunt rotunjite la 1 milimetru.

*** Distanța dintre puncte este formată din segmente cumulate ce sunt mai mici decât valoarea 1 milimetru.

**DATE DESPRE IMOBILUL NR. 43024**

Oficiul de Cadastru și Publicitate Imobiliară ALBA
Biroul de Cadastru și Publicitate Imobiliară Campeni

A. Partea I. Descrierea imobilului

TEREN Extravilan

Adresa: Jud. Alba

Nr. Crt	Nr cadastral Nr. topografic	Suprafața* (mp)	Observații / Referințe
A1		5.000	Sector cadastral:43 Teren neimprejmuit;

B. Partea II. Proprietari și acte

Inscrieri privitoare la dreptul de proprietate și alte drepturi reale	Referințe
1 / 07/02/2025	
Act Administrativ nr. 7009/333, din 19/01/2006 emis de CJPSDPAT ALBA (titlu de proprietate);	
B1	A1
Intabulare, drept de PROPRIETATE, dobandit prin Reconstituire, cota actuala 1/1 1) PRIMĂRIA ORAȘ ABRUD, CIF:4905592	

C. Partea III. SARCINI .

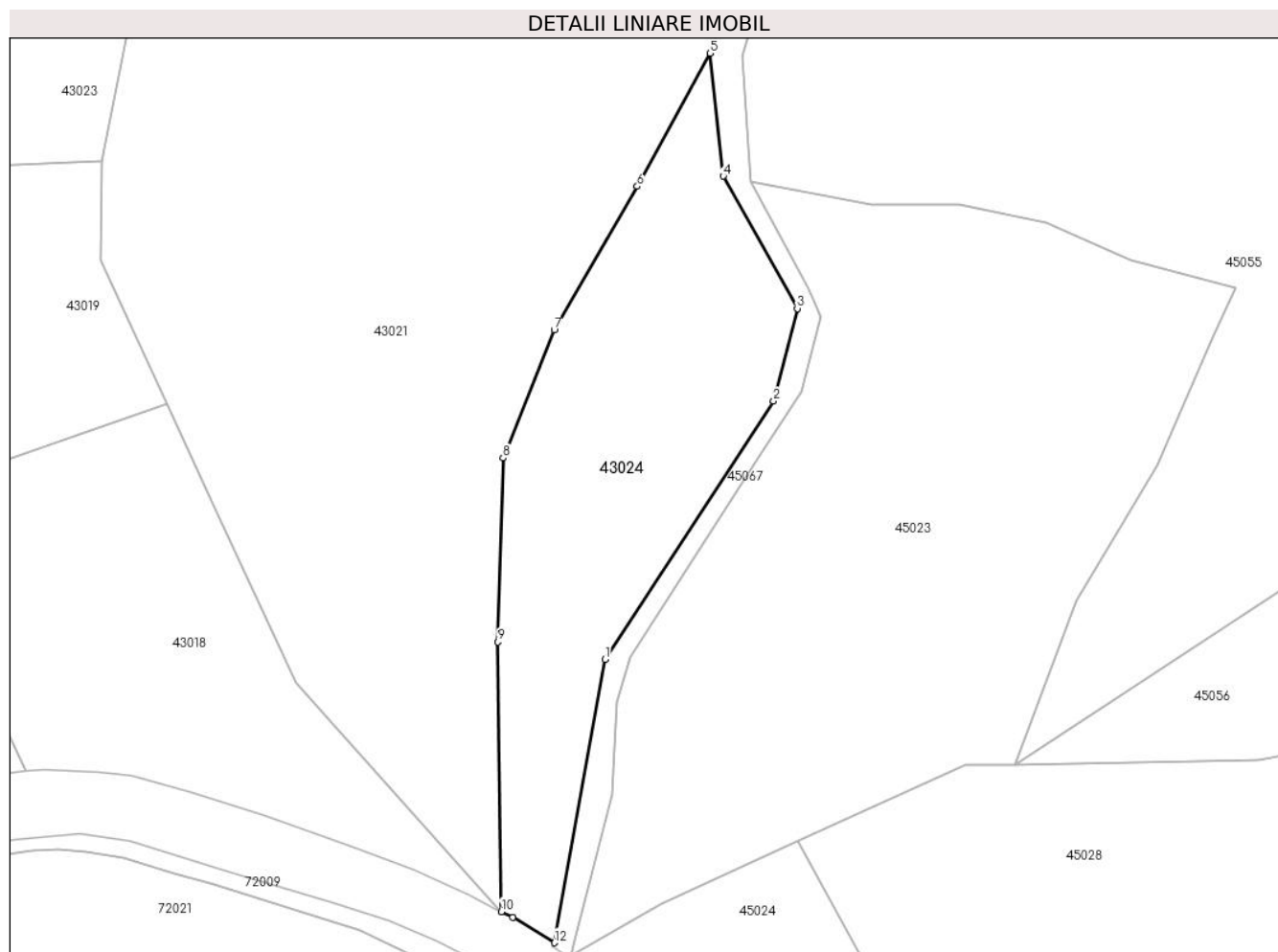
Inscrieri privind dezmembramintele dreptului de proprietate, drepturi reale de garanție și sarcini	Referințe
NU SUNT	

Anexa Nr. 1 La Partea I

Teren

Nr cadastral	Suprafața (mp)*	Observații / Referințe
	5.000	

* Suprafața este determinată în planul de proiecție Stereo 70.



Date referitoare la teren

Crt	Categorie folosință	Intravilan	Suprafața (mp)	Tarla	Parcelă	Nr. topo	Observații / Referințe
1	padure	NU	5.000	UP III	UA 61V/1	-	

Lungime Segmente

1) Valorile lungimilor segmentelor sunt obținute din proiecție în plan.

Punct început	X / Y	Punct sfârșit	X / Y	Lungime segment (** (m)
1	344.869,345 527.459,342	2	344.904,114 527.512,604	63.606
2	344.904,114 527.512,604	3	344.909,032 527.531,715	19.733
3	344.909,032 527.531,715	4	344.893,733 527.559,015	31.296
4	344.893,733 527.559,015	5	344.891,013 527.584,349	25.479
5	344.891,013 527.584,349	6	344.875,993 527.556,893	31.296

Punct început	X / Y	Punct sfârșit	X / Y	Lungime segment (** (m)
6	344.875,993 527.556,893	7	344.858,873 527.527,249	34.232
7	344.858,873 527.527,249	8	344.848,312 527.500,867	28.417
8	344.848,312 527.500,867	9	344.847,256 527.462,967	37.915
9	344.847,256 527.462,967	10	344.847,963 527.407,368	55.604
10	344.847,963 527.407,368	11	344.850,274 527.406,182	2.597
11	344.850,274 527.406,182	12	344.858,869 527.400,934	10.071
12	344.858,869 527.400,934	1	344.869,345 527.459,342	59.34

** Lungimile segmentelor sunt determinate în planul de proiecție Stereo 70 și sunt rotunjite la 1 milimetru.

*** Distanța dintre puncte este formată din segmente cumulate ce sunt mai mici decât valoarea 1 milimetru.

**DATE DESPRE IMOBILUL NR. 43025**

Oficiul de Cadastru și Publicitate Imobiliară ALBA
Biroul de Cadastru și Publicitate Imobiliară Campeni

A. Partea I. Descrierea imobilului

TEREN Extravilan

Adresa: Jud. Alba

Nr. Crt	Nr cadastral Nr. topografic	Suprafața* (mp)	Observații / Referințe
A1		6.000	Sector cadastral:43 Teren neimprejmuit;

B. Partea II. Proprietari și acte

Inscrieri privitoare la dreptul de proprietate și alte drepturi reale	Referințe
1 / 07/02/2025	
Act Administrativ nr. 7009/333, din 19/01/2006 emis de CJPSDPAT ALBA (titlu de proprietate);	
B1	A1
Intabulare, drept de PROPRIETATE, dobandit prin Reconstituire, cota actuala 1/1 1) PRIMĂRIA ORAȘULUI ABRUD, CIF:4905592	

C. Partea III. SARCINI .

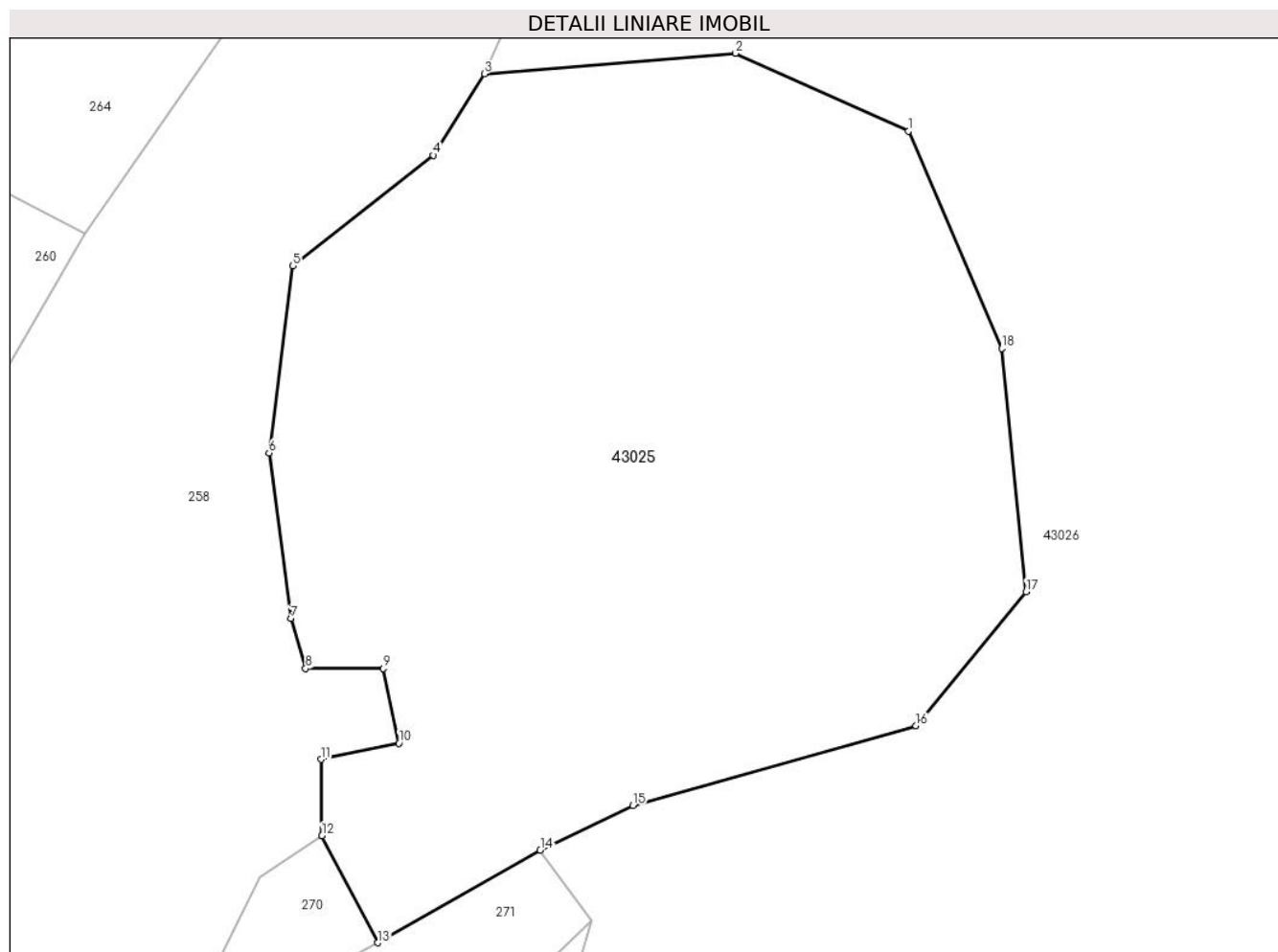
Inscrieri privind dezmembramintele dreptului de proprietate, drepturi reale de garanție și sarcini	Referințe
NU SUNT	

Anexa Nr. 1 La Partea I

Teren

Nr cadastral	Suprafața (mp)*	Observații / Referințe
	6.000	

* Suprafața este determinată în planul de proiecție Stereo 70.



Date referitoare la teren

Crt	Categorie folosință	Intra vilan	Suprafața (mp)	Tarla	Parcelă	Nr. topo	Observații / Referințe
1	padure	NU	6.000	UP III	UA 61F/1	-	

Lungime Segmente

1) Valorile lungimilor segmentelor sunt obținute din proiecție în plan.

Punct început	X / Y	Punct sfârșit	X / Y	Lungime segment (** (m)
1	344.822,915 528.165,248	2	344.803,541 528.173,968	21.246
2	344.803,541 528.173,968	3	344.775,388 528.171,657	28.247
3	344.775,388 528.171,657	4	344.769,646 528.162,543	10.772
4	344.769,646 528.162,543	5	344.753,88 528.150,167	20.043
5	344.753,88 528.150,167	6	344.751,249 528.129,199	21.132

Punct început	X / Y	Punct sfârșit	X / Y	Lungime segment (** (m)
6	344.751,249 528.129,199	7	344.753,715 528.110,641	18.721
7	344.753,715 528.110,641	8	344.755,335 528.105,055	5.816
8	344.755,335 528.105,055	9	344.764,061 528.105,055	8.726
9	344.764,061 528.105,055	10	344.765,791 528.096,698	8.534
10	344.765,791 528.096,698	11	344.757,055 528.094,89	8.921
11	344.757,055 528.094,89	12	344.757,173 528.086,333	8.558
12	344.757,173 528.086,333	13	344.763,419 528.074,342	13.52
13	344.763,419 528.074,342	14	344.781,638 528.084,733	20.974
14	344.781,638 528.084,733	15	344.792,008 528.089,696	11.496
15	344.792,008 528.089,696	16	344.823,753 528.098,66	32.987
16	344.823,753 528.098,66	17	344.836,1 528.113,672	19.438
17	344.836,1 528.113,672	18	344.833,359 528.140,922	27.387
18	344.833,359 528.140,922	1	344.822,915 528.165,248	26.472

** Lungimile segmentelor sunt determinate în planul de proiecție Stereo 70 și sunt rotunjite la 1 milimetru.

*** Distanța dintre puncte este formată din segmente cumulate ce sunt mai mici decât valoarea 1 milimetru.

**DATE DESPRE IMOBILUL NR. 43026**

Oficiul de Cadastru și Publicitate Imobiliară ALBA
Biroul de Cadastru și Publicitate Imobiliară Campeni

A. Partea I. Descrierea imobilului

TEREN Extravilan

Adresa: Jud. Alba

Nr. Crt	Nr cadastral Nr. topografic	Suprafața* (mp)	Observații / Referințe
A1		186.000	Sector cadastral:43 Teren neimprejmuit;

B. Partea II. Proprietari și acte

Inscrieri privitoare la dreptul de proprietate și alte drepturi reale	Referințe
1 / 07/02/2025	
Act Administrativ nr. 7009/333, din 19/01/2006 emis de CJPSDPAT ALBA (titlu de proprietate);	
B1	A1
Intabulare, drept de PROPRIETATE, dobandit prin Reconstituire, cota actuala 1/1 1) PRIMĂRIA ORAȘ ABRUD, CIF:4905592	

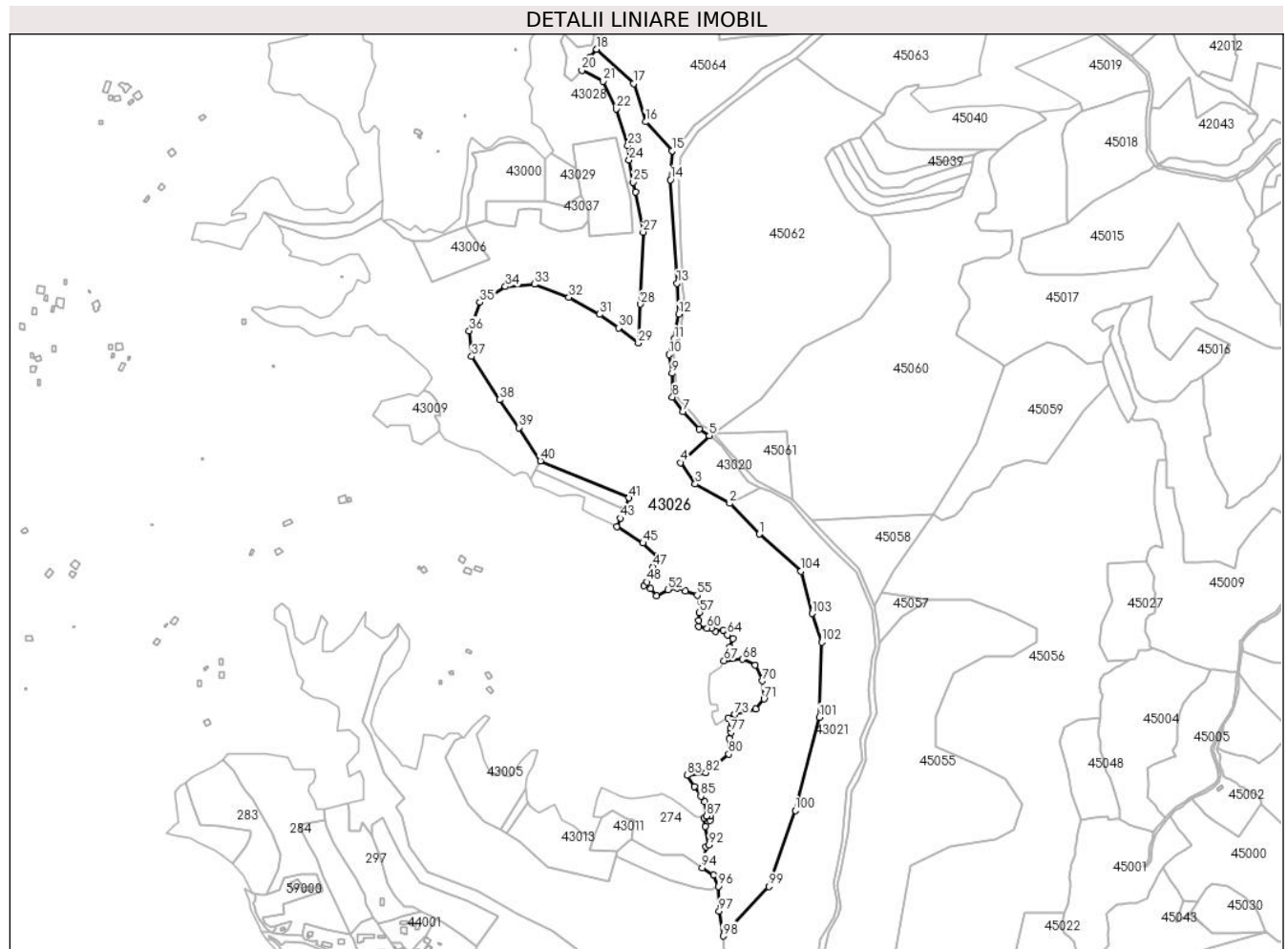
C. Partea III. SARCINI .

Inscrieri privind dezmembramintele dreptului de proprietate, drepturi reale de garanție și sarcini	Referințe
NU SUNT	

Teren

Nr cadastral	Suprafața (mp)*	Observații / Referințe
	186.000	

* Suprafața este determinată în planul de proiecție Stereo 70.



Date referitoare la teren

Crt	Categorie folosință	Intravilan	Suprafața (mp)	Tarla	Parcelă	Nr. topo	Observații / Referințe
1	padure	NU	186.000	UP III	UA 61B/4	-	

Lungime Segmente

1) Valorile lungimilor segmentelor sunt obținute din proiecție în plan.

Punct început	X / Y	Punct sfârșit	X / Y	Lungime segment	Punct început	X / Y	Punct sfârșit	X / Y	Lungime segment	Punct început	X / Y	Punct sfârșit	X / Y	Lungime segment
1	344.829,179 528.364,208	2	344.784,112 528.411,136	65.063	2	344.784,112 528.411,136	3	344.731,464 528.440,442	60.255	3	344.731,464 528.440,442	4	344.708,975 528.472,984	39.556
4	344.708,975 528.472,984	5	344.752,96 528.514,087	60.201	5	344.752,96 528.514,087	6	344.737,332 528.523,78	18.391	6	344.737,332 528.523,78	7	344.713,003 528.550,87	36.411
7	344.713,003 528.550,87	8	344.696,888 528.572,624	27.072	8	344.696,888 528.572,624	9	344.696,193 528.608,743	36.126	9	344.696,193 528.608,743	10	344.692,022 528.637,222	28.783
10	344.692,022 528.637,222	11	344.699,668 528.660,838	24.824	11	344.699,668 528.660,838	12	344.706,644 528.698,58	38.385	12	344.706,644 528.698,58	13	344.703,863 528.745,813	47.315
13	344.703,863 528.745,813	14	344.693,557 528.903,044	157.569	14	344.693,557 528.903,044	15	344.696,149 528.947,073	44.105	15	344.696,149 528.947,073	16	344.655,979 528.991,101	59.6
16	344.655,979 528.991,101	17	344.637,838 529.049,374	61.032	17	344.637,838 529.049,374	18	344.581,44 529.101,532	76.819	18	344.581,44 529.101,532	19	344.571,602 529.089,882	15.248

Punct început	X / Y	Punct sfârșit	X / Y	Lungime segment	Punct început	X / Y	Punct sfârșit	X / Y	Lungime segment	Punct început	X / Y	Punct sfârșit	X / Y	Lungime segment
19	344.571,602 529.089,882	20	344.558,834 529.069,606	23.96 2	20	344.558,834 529.069,606	21	344.591,384 529.052,93	36.57 3	21	344.591,384 529.052,93	22	344.611,047 529.010,761	46.52 8
22	344.611,047 529.010,761	23	344.629,046 528.954,777	58.80 7	23	344.629,046 528.954,777	24	344.630,924 528.932,82	22.03 7	24	344.630,924 528.932,82	25	344.637,479 528.899,546	33.91 3
25	344.637,479 528.899,546	26	344.640,448 528.884,474	15.36 3	26	344.640,448 528.884,474	27	344.652,469 528.823,451	62.19 5	27	344.652,469 528.823,451	28	344.648,395 528.714,018	109.5 09
28	344.648,395 528.714,018	29	344.644,848 528.654,655	59.46 9	29	344.644,848 528.654,655	30	344.614,829 528.677,763	37.88 3	30	344.614,829 528.677,763	31	344.586,05 528.698,544	35.49 7
31	344.586,05 528.698,544	32	344.539,311 528.724,269	53.35 1	32	344.539,311 528.724,269	33	344.486,952 528.744,304	56.06 1	33	344.486,952 528.744,304	34	344.442,564 528.740,462	44.55 4
34	344.442,564 528.740,462	35	344.404,012 528.716,601	45.33 9	35	344.404,012 528.716,601	36	344.387,695 528.673,265	46.30 6	36	344.387,695 528.673,265	37	344.391,354 528.634,53	38.90 8
37	344.391,354 528.634,53	38	344.433,593 528.568,608	78.29 3	38	344.433,593 528.568,608	39	344.462,948 528.526,04	51.70 8	39	344.462,948 528.526,04	40	344.495,882 528.475,666	60.18 5
40	344.495,882 528.475,666	41	344.630,692 528.419,313	146.1 14	41	344.630,692 528.419,313	42	344.622,978 528.402,098	18.86 5	42	344.622,978 528.402,098	43	344.617,456 528.388,37	14.79 7
43	344.617,456 528.388,37	44	344.611,93 528.375,639	13.87 8	44	344.611,93 528.375,639	45	344.652,012 528.350,691	47.21 2	45	344.652,012 528.350,691	46	344.673,786 528.330,707	29.55 4
46	344.673,786 528.330,707	47	344.667,127 528.314,592	17.43 7	47	344.667,127 528.314,592	48	344.658,467 528.291,464	24.69 6	48	344.658,467 528.291,464	49	344.653,126 528.285,852	7.747
49	344.653,126 528.285,852	50	344.663,609 528.280,935	11.57 9	50	344.663,609 528.280,935	51	344.672,402 528.270,016	14.01 9	51	344.672,402 528.270,016	52	344.690,087 528.279,981	20.29 9
52	344.690,087 528.279,981	53	344.703,917 528.282,177	14.00 3	53	344.703,917 528.282,177	54	344.716,454 528.277,269	13.46 3	54	344.716,454 528.277,269	55	344.734,588 528.271,348	19.07 6
55	344.734,588 528.271,348	56	344.740,845 528.261,14	11.97 3	56	344.740,845 528.261,14	57	344.737,903 528.245,097	16.31 1	57	344.737,903 528.245,097	58	344.736,946 528.233,224	11.91 2
58	344.736,946 528.233,224	59	344.736,503 528.223,55	9.684	59	344.736,503 528.223,55	60	344.749,602 528.220,929	13.35 9	60	344.749,602 528.220,929	61	344.755,556 528.220,819	5.955
61	344.755,556 528.220,819	62	344.762,321 528.215,929	8.347	62	344.762,321 528.215,929	63	344.774,688 528.218,204	12.57 5	63	344.774,688 528.218,204	64	344.780,49 528.211,069	9.196
64	344.780,49 528.211,069	65	344.788,523 528.205,608	9.713	65	344.788,523 528.205,608	66	344.784,619 528.192,565	13.61 5	66	344.784,619 528.192,565	67	344.775,388 528.171,657	22.85 5
67	344.775,388 528.171,657	68	344.803,541 528.173,968	28.24 7	68	344.803,541 528.173,968	69	344.822,915 528.165,248	21.24 6	69	344.822,915 528.165,248	70	344.833,359 528.140,922	26.47 2
70	344.833,359 528.140,922	71	344.836,1 528.113,672	27.38 7	71	344.836,1 528.113,672	72	344.823,753 528.098,66	19.43 8	72	344.823,753 528.098,66	73	344.792,008 528.089,696	32.98 7
73	344.792,008 528.089,696	74	344.781,638 528.084,733	11.49 6	74	344.781,638 528.084,733	75	344.787,437 528.076,77	9.851	75	344.787,437 528.076,77	76	344.785,181 528.069,445	7.665
76	344.785,181 528.069,445	77	344.785,865 528.062,742	6.738	77	344.785,865 528.062,742	78	344.782,99 528.053,326	9.845	78	344.782,99 528.053,326	79	344.786,385 528.044,306	9.638
79	344.786,385 528.044,306	80	344.782,647 528.029,757	15.02 2	80	344.782,647 528.029,757	81	344.762,415 528.013,663	25.85 2	81	344.762,415 528.013,663	82	344.747,42 528.001,494	19.31 2
82	344.747,42 528.001,494	83	344.718,935 527.997,339	28.78 6	83	344.718,935 527.997,339	84	344.730,163 527.980,513	20.22 8	84	344.730,163 527.980,513	85	344.740,047 527.965,7	17.80 8
85	344.740,047 527.965,7	86	344.745,496 527.957,248	10.05 6	86	344.745,496 527.957,248	87	344.749,058 527.935,394	22.14 2	87	344.749,058 527.935,394	88	344.754,192 527.935,753	5.147
88	344.754,192 527.935,753	89	344.754,192 527.928,862	6.891	89	344.754,192 527.928,862	90	344.744,974 527.933,111	10.15	90	344.744,974 527.933,111	91	344.747,264 527.919,819	13.48 8
91	344.747,264 527.919,819	92	344.752,247 527.891,569	28.68 6	92	344.752,247 527.891,569	93	344.747,895 527.888,632	5.25	93	344.747,895 527.888,632	94	344.742,288 527.856,991	32.13 4
94	344.742,288 527.856,991	95	344.759,224 527.845,948	20.21 8	95	344.759,224 527.845,948	96	344.766,594 527.828,7	18.75 8	96	344.766,594 527.828,7	97	344.768,023 527.790,936	37.79
97	344.768,023 527.790,936	98	344.773,876 527.753,135	38.25 2	98	344.773,876 527.753,135	99	344.843,369 527.828,322	102.3 83	99	344.843,369 527.828,322	100	344.883,763 527.944,019	122.5 46
100	344.883,763 527.944,019	101	344.920,576 528.085,708	146.3 94	101	344.920,576 528.085,708	102	344.923,909 528.199,914	114.2 54	102	344.923,909 528.199,914	103	344.909,41 528.243,452	45.88 9
103	344.909,41 528.243,452	104	344.892,671 528.308,07	66.75 1	104	344.892,671 528.308,07	1	344.829,179 528.364,208	84.75 1					

** Lungimile segmentelor sunt determinate în planul de proiecție Stereo 70 și sunt rotunjite la 1 milimetru.

*** Distanța dintre puncte este formată din segmente cumulate ce sunt mai mici decât valoarea 1 milimetru.

**DATE DESPRE IMOBILUL NR. 43027**

Oficiul de Cadastru și Publicitate Imobiliară ALBA
Biroul de Cadastru și Publicitate Imobiliară Campeni

A. Partea I. Descrierea imobilului

TEREN Extravilan

Adresa: Jud. Alba

Nr. Crt	Nr cadastral Nr. topografic	Suprafața* (mp)	Observații / Referințe
A1		2.049	Sector cadastral:43 Teren neimprijmit;

B. Partea II. Proprietari și acte

Inscrieri privitoare la dreptul de proprietate și alte drepturi reale		Referințe
1 / 07/02/2025		
Act Normativ nr. 7, din 13/03/1996 emis de PARLAMENTUL ROMÂNIEI;		
B1	Inscrierea posesiei, drept de PROPRIETATE, dobandit prin Constituire, cota actuala 1/1 1) NEIDENTIFICAT NEIDENTIFICAT	A1
Act Normativ nr. 7, din 13/03/1996 emis de PARLAMENTUL ROMÂNIEI (Art.13);		
B2	Se noteaza mentiunea de proprietar neidentificat	A1

C. Partea III. SARCINI .

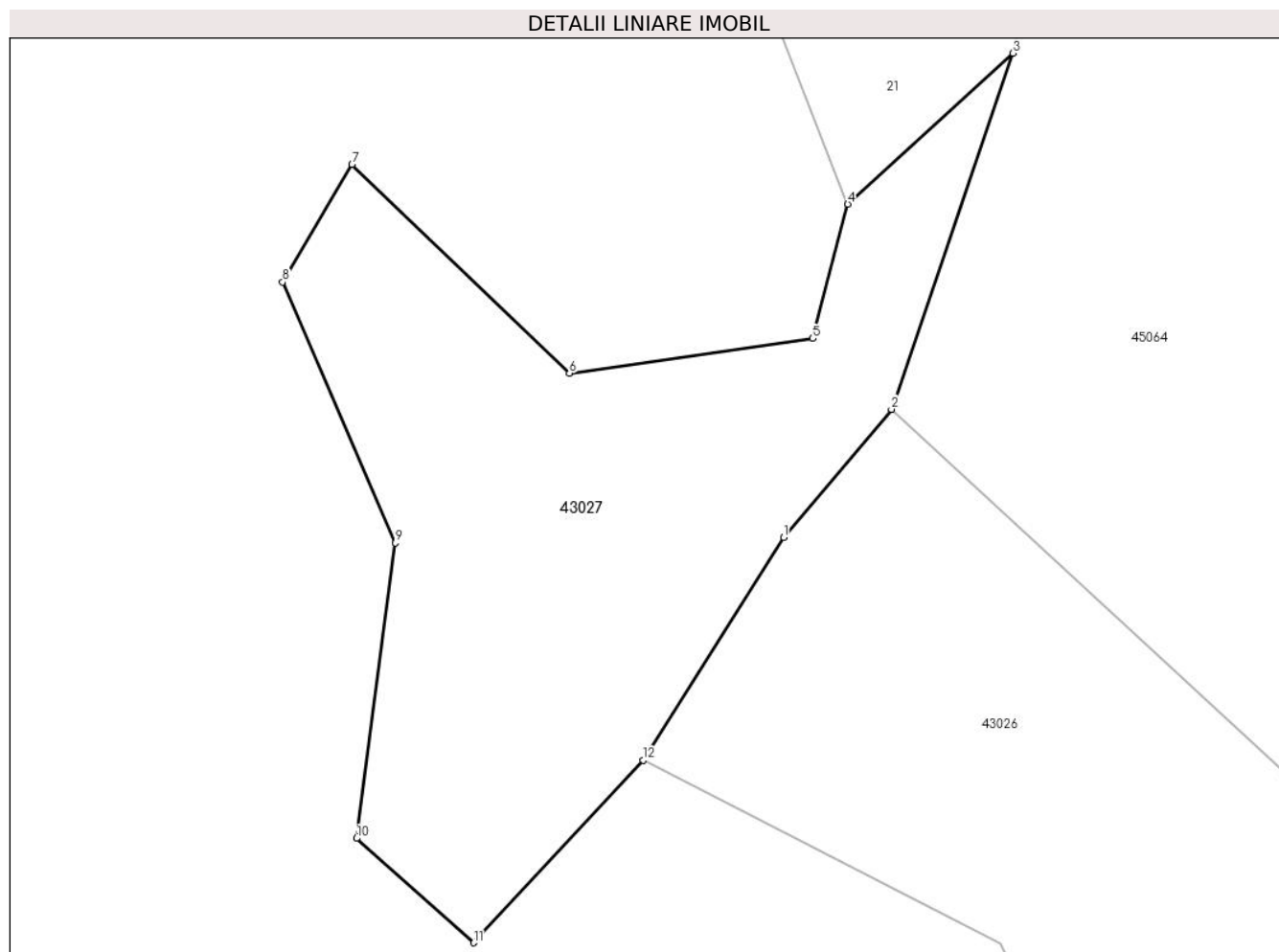
Inscrieri privind dezmembramintele dreptului de proprietate, drepturi reale de garanție și sarcini	Referințe
NU SUNT	

Anexa Nr. 1 La Partea I

Teren

Nr cadastral	Suprafața (mp)*	Observații / Referințe
	2.049	

* Suprafața este determinată în planul de proiecție Stereo 70.



Date referitoare la teren

Crt	Categorie folosință	Intra vilan	Suprafața (mp)	Tarla	Parcelă	Nr. topo	Observații / Referințe
1	faneata	NU	2.049	-	-	-	Fanat impadurit

Lungime Segmente

1) Valorile lungimilor segmentelor sunt obținute din proiecție în plan.

Punct început	X / Y	Punct sfârșit	X / Y	Lungime segment (** (m)
1	344.571,602 529.089,882	2	344.581,44 529.101,532	15.248
2	344.581,44 529.101,532	3	344.592,488 529.133,946	34.245
3	344.592,488 529.133,946	4	344.577,454 529.120,213	20.362
4	344.577,454 529.120,213	5	344.574,272 529.107,979	12.641
5	344.574,272 529.107,979	6	344.552,104 529.104,814	22.393

Punct început	X / Y	Punct sfârșit	X / Y	Lungime segment (** (m)
6	344.552,104 529.104,814	7	344.532,311 529.123,804	27.429
7	344.532,311 529.123,804	8	344.525,977 529.113,122	12.418
8	344.525,977 529.113,122	9	344.536,27 529.089,386	25.872
9	344.536,27 529.089,386	10	344.532,707 529.062,485	27.136
10	344.532,707 529.062,485	11	344.543,395 529.052,99	14.296
11	344.543,395 529.052,99	12	344.558,834 529.069,606	22.681
12	344.558,834 529.069,606	1	344.571,602 529.089,882	23.962

** Lungimile segmentelor sunt determinate în planul de proiecție Stereo 70 și sunt rotunjite la 1 milimetru.

*** Distanța dintre puncte este formată din segmente cumulate ce sunt mai mici decât valoarea 1 milimetru.

**DATE DESPRE IMOBILUL NR. 43028**

Oficiul de Cadastru și Publicitate Imobiliară ALBA
Biroul de Cadastru și Publicitate Imobiliară Campeni

A. Partea I. Descrierea imobilului

TEREN Extravilan

Adresa: Jud. Alba

Nr. Crt	Nr cadastral Nr. topografic	Suprafața* (mp)	Observații / Referințe
A1		20.192	Sector cadastral:43 Teren neimprijmit;

B. Partea II. Proprietari și acte

Inscrieri privitoare la dreptul de proprietate și alte drepturi reale		Referințe
1 / 07/02/2025		
Act Normativ nr. 7, din 13/03/1996 emis de PARLAMENTUL ROMÂNIEI;		
B1	Inscrierea posesiei, drept de PROPRIETATE, dobandit prin Constituire, cota actuala 1/1 1) NEIDENTIFICAT NEIDENTIFICAT	A1
Act Normativ nr. 7, din 13/03/1996 emis de PARLAMENTUL ROMÂNIEI (Art.13);		
B2	Se noteaza mentiunea de proprietar neidentificat	A1

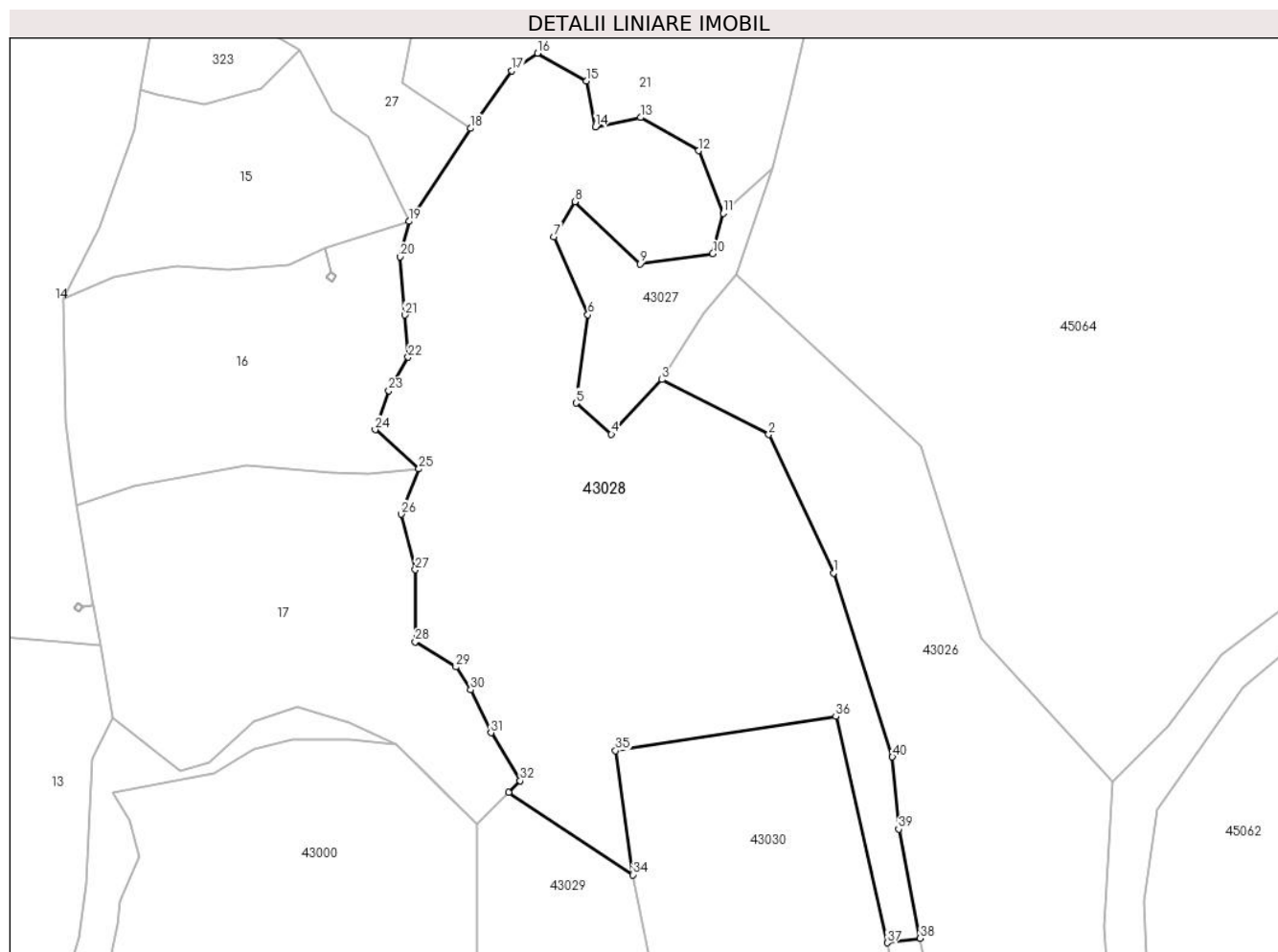
C. Partea III. SARCINI .

Inscrieri privind dezmembramintele dreptului de proprietate, drepturi reale de garanție și sarcini	Referințe
NU SUNT	

Teren

Nr cadastral	Suprafața (mp)*	Observații / Referințe
	20.192	

* Suprafața este determinată în planul de proiecție Stereo 70.



Date referitoare la teren

Crt	Categorie folosință	Intra vilan	Suprafața (mp)	Tarla	Parcelă	Nr. topo	Observații / Referințe
1	padure	NU	20.192	UP III	UA 61	-	

Lungime Segmente

1) Valorile lungimilor segmentelor sunt obținute din proiecție în plan.

Punct început	X / Y	Punct sfârșit	X / Y	Lungime segment (** (m)
1	344.611,047 529.010,761	2	344.591,384 529.052,93	46.528
3	344.558,834 529.069,606	4	344.543,395 529.052,99	22.681
5	344.532,707 529.062,485	6	344.536,27 529.089,386	27.136
7	344.525,977 529.113,122	8	344.532,311 529.123,804	12.418
9	344.552,104 529.104,814	10	344.574,272 529.107,979	22.393

Punct început	X / Y	Punct sfârșit	X / Y	Lungime segment (** (m)
2	344.591,384 529.052,93	3	344.558,834 529.069,606	36.573
4	344.543,395 529.052,99	5	344.532,707 529.062,485	14.296
6	344.536,27 529.089,386	7	344.525,977 529.113,122	25.872
8	344.532,311 529.123,804	9	344.552,104 529.104,814	27.429
10	344.574,272 529.107,979	11	344.577,454 529.120,213	12.641

Punct început	X / Y	Punct sfârșit	X / Y	Lungime segment (** (m)
11	344.577,454 529.120,213	12	344.569,938 529.139,31	20.523
13	344.552,326 529.149,395	14	344.538,581 529.146,606	14.025
15	344.535,752 529.160,545	16	344.520,867 529.168,971	17.104
17	344.513,101 529.163,662	18	344.500,518 529.146,08	21.621
19	344.481,741 529.117,769	20	344.479,105 529.106,998	11.089
21	344.480,489 529.089,308	22	344.481,495 529.076,459	12.888
23	344.475,604 529.066,258	24	344.471,44 529.054,374	12.592
25	344.484,794 529.042,452	26	344.479,476 529.028,617	14.822
27	344.483,665 529.011,75	28	344.483,665 528.989,797	21.953
29	344.496,063 528.982,12	30	344.500,561 528.975,184	8.267
31	344.506,7 528.962,1	32	344.515,617 528.947,513	17.097
33	344.512,105 528.943,953	34	344.549,998 528.918,891	45.432
35	344.544,691 528.956,653	36	344.611,785 528.967,063	67.896
37	344.627,431 528.898,185	38	344.637,479 528.899,546	10.14
39	344.630,924 528.932,82	40	344.629,046 528.954,777	22.037

Punct început	X / Y	Punct sfârșit	X / Y	Lungime segment (** (m)
12	344.569,938 529.139,31	13	344.552,326 529.149,395	20.295
14	344.538,581 529.146,606	15	344.535,752 529.160,545	14.223
16	344.520,867 529.168,971	17	344.513,101 529.163,662	9.407
18	344.500,518 529.146,08	19	344.481,741 529.117,769	33.972
20	344.479,105 529.106,998	21	344.480,489 529.089,308	17.744
22	344.481,495 529.076,459	23	344.475,604 529.066,258	11.78
24	344.471,44 529.054,374	25	344.484,794 529.042,452	17.901
26	344.479,476 529.028,617	27	344.483,665 529.011,75	17.379
28	344.483,665 528.989,797	29	344.496,063 528.982,12	14.582
30	344.500,561 528.975,184	31	344.506,7 528.962,1	14.453
32	344.515,617 528.947,513	33	344.512,105 528.943,953	5.001
34	344.549,998 528.918,891	35	344.544,691 528.956,653	38.133
36	344.611,785 528.967,063	37	344.627,431 528.898,185	70.633
38	344.637,479 528.899,546	39	344.630,924 528.932,82	33.913
40	344.629,046 528.954,777	1	344.611,047 529.010,761	58.807

** Lungimile segmentelor sunt determinate în planul de proiecție Stereo 70 și sunt rotunjite la 1 milimetru.

*** Distanța dintre puncte este formată din segmente cumulate ce sunt mai mici decât valoarea 1 milimetru.

**DATE DESPRE IMOBILUL NR. 43029**

Oficiul de Cadastru și Publicitate Imobiliară ALBA
Biroul de Cadastru și Publicitate Imobiliară Campeni

A. Partea I. Descrierea imobilului

TEREN Extravilan

Adresa: Jud. Alba

Nr. Crt	Nr cadastral Nr. topografic	Suprafața* (mp)	Observații / Referințe
A1		3.300	Sector cadastral:43 Teren neimprijmit;

B. Partea II. Proprietari și acte

Inscrieri privitoare la dreptul de proprietate și alte drepturi reale		Referințe
1 / 07/02/2025		
Act Administrativ nr. 1708/92, din 21/04/1994 emis de CJPSDPAT ALBA (titlu de proprietate);		
B1	Intabulare, drept de PROPRIETATE, dobandit prin Reconstituire, cota actuala 1/1 1) VÂRTEI I ELENA 2) VÂRTEI A NICOLAE 3) VÂRTEI M DANIEL	A1
Act Administrativ nr. 1417 Adeverință, din 18/02/2025 emis de Primăria Comunei Ciuruleasa;		
B2	Se notează posesia faptică în favoarea lui 1) VÎRTEI ELISABETA	A1

C. Partea III. SARCINI .

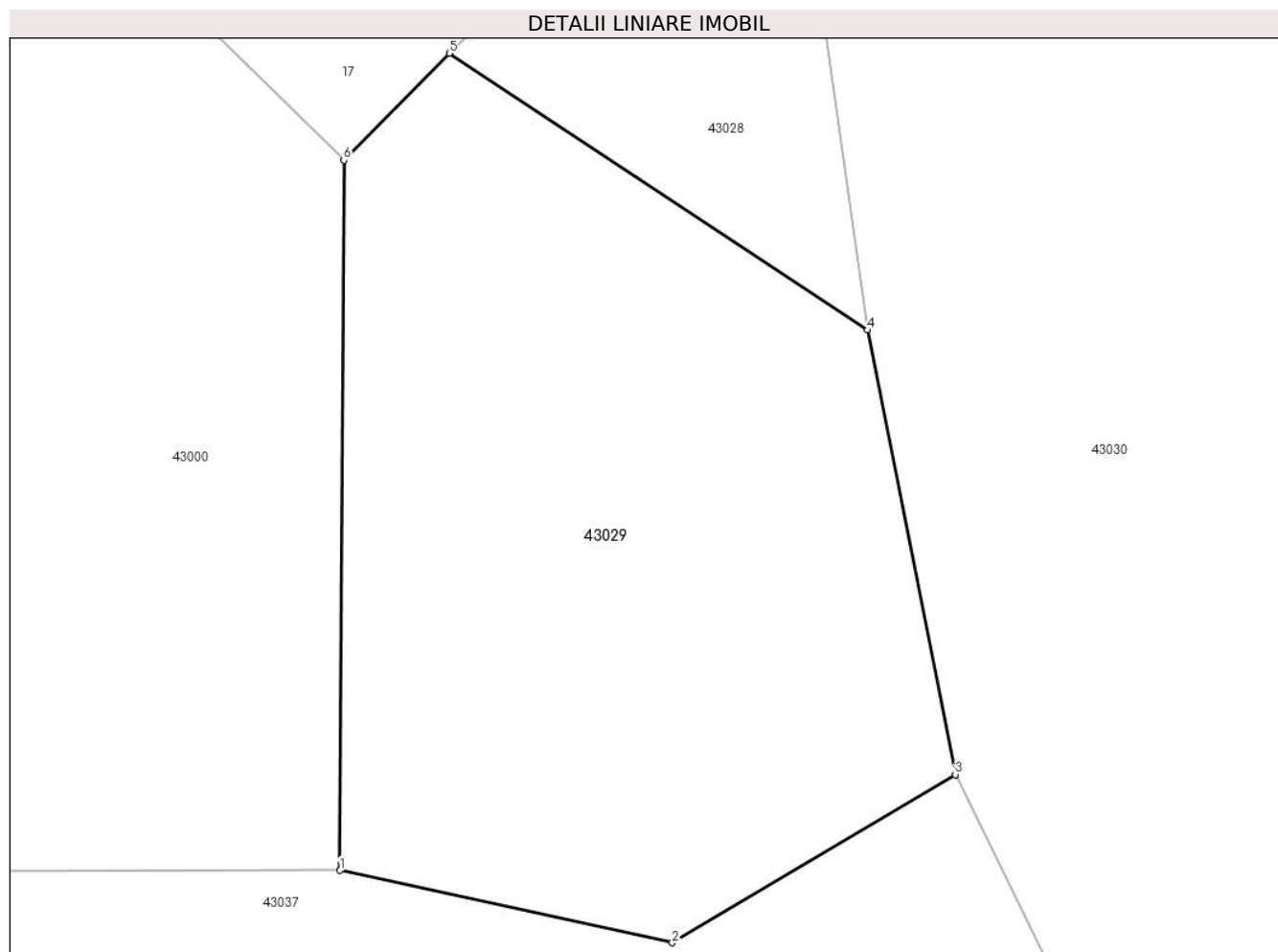
Inscrieri privind dezmembramintele dreptului de proprietate, drepturi reale de garanție și sarcini	Referințe
NU SUNT	

Anexa Nr. 1 La Partea I

Teren

Nr cadastral	Suprafața (mp)*	Observații / Referințe
	3.300	

* Suprafața este determinată în planul de proiecție Stereo 70.



Date referitoare la teren

Crt	Categorie folosință	Intra vilan	Suprafața (mp)	Tarla	Parcelă	Nr. topo	Observații / Referințe
1	padure	NU	3.300	UP III	UA 61C/1	-	

Lungime Segmente

1) Valorile lungimilor segmentelor sunt obținute din proiecție în plan.

Punct început	X / Y	Punct sfârșit	X / Y	Lungime segment (** (m)
1	344.502,211 528.869,979	2	344.532,302 528.863,432	30.795
2	344.532,302 528.863,432	3	344.557,935 528.878,66	29.816
3	344.557,935 528.878,66	4	344.549,998 528.918,891	41.006
4	344.549,998 528.918,891	5	344.512,105 528.943,953	45.432
5	344.512,105 528.943,953	6	344.502,541 528.934,26	13.617

Punct început	X / Y	Punct sfârșit	X / Y	Lungime segment (** (m)
6	344.502,541 528.934,26	1	344.502,211 528.869,979	64.282

** Lungimile segmentelor sunt determinate în planul de proiecție Stereo 70 și sunt rotunjite la 1 milimetru.

*** Distanța dintre puncte este formată din segmente cumulate ce sunt mai mici decât valoarea 1 milimetru.

**DATE DESPRE IMOBILUL NR. 43030**

Oficiul de Cadastru și Publicitate Imobiliară ALBA
Biroul de Cadastru și Publicitate Imobiliară Campeni

A. Partea I. Descrierea imobilului

TEREN Extravilan

Adresa: Jud. Alba

Nr. Crt	Nr cadastral Nr. topografic	Suprafața* (mp)	Observații / Referințe
A1		10.000	Sector cadastral:43 Teren neimpregmuit;

B. Partea II. Proprietari și acte

Inscrieri privitoare la dreptul de proprietate și alte drepturi reale	Referințe
1 / 07/02/2025	
Act Administrativ nr. 7009/213, din 27/10/1995 emis de CJPSDPAT ALBA (titlu de proprietate);	
B1	Intabulare, drept de PROPRIETATE, dobandit prin Reconstituire, cota actuala 1/1 1) VÎRTEI N VIORICA
Act Administrativ nr. 1417 Adeverință, din 18/02/2025 emis de Primăria Comunei Ciuruleasa;	
B2	Se notează posesia faptică în favoarea lui 1) VÎRTEI ELISABETA

C. Partea III. SARCINI .

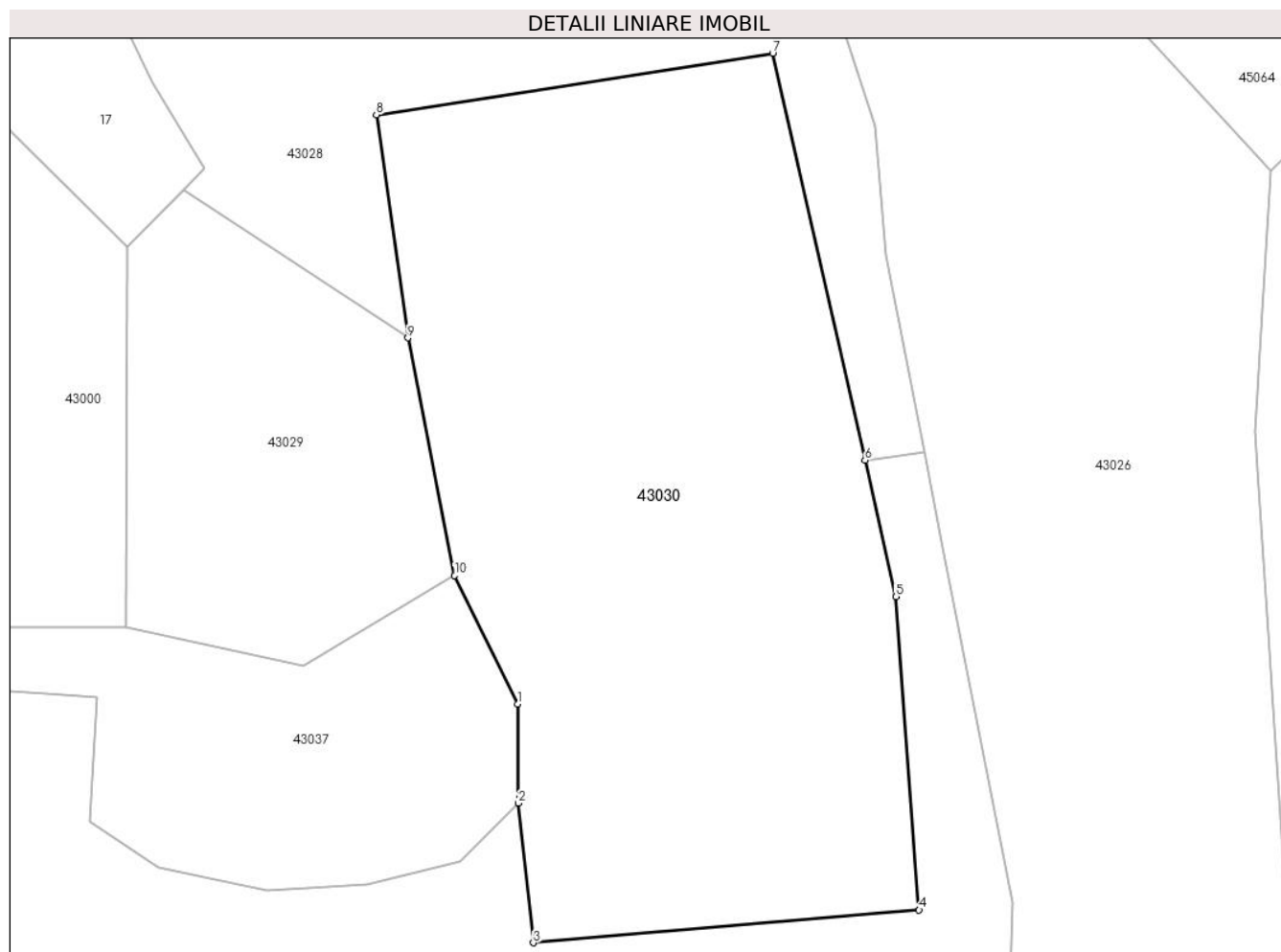
Inscrieri privind dezmembramintele dreptului de proprietate, drepturi reale de garanție și sarcini	Referințe
NU SUNT	

Anexa Nr. 1 La Partea I

Teren

Nr cadastral	Suprafața (mp)*	Observații / Referințe
	10.000	

* Suprafața este determinată în planul de proiecție Stereo 70.



Date referitoare la teren

Crt	Categorie folosință	Intravilan	Suprafața (mp)	Tarla	Parcelă	Nr. topo	Observații / Referințe
1	padure	NU	10.000	UP III	UA 61C	-	

Lungime Segmente

1) Valorile lungimilor segmentelor sunt obținute din proiecție în plan.

Punct început	X / Y	Punct sfârșit	X / Y	Lungime segment (** (m)
1	344.568,62 528.856,958	2	344.568,747 528.840,155	16.804
2	344.568,747 528.840,155	3	344.571,278 528.816,543	23.747
3	344.571,278 528.816,543	4	344.636,58 528.822,099	65.539
4	344.636,58 528.822,099	5	344.632,676 528.875,095	53.139
5	344.632,676 528.875,095	6	344.627,431 528.898,185	23.678

Punct început	X / Y	Punct sfârșit	X / Y	Lungime segment (** (m)
6	344.627,431 528.898,185	7	344.611,785 528.967,063	70.633
7	344.611,785 528.967,063	8	344.544,691 528.956,653	67.896
8	344.544,691 528.956,653	9	344.549,998 528.918,891	38.133
9	344.549,998 528.918,891	10	344.557,935 528.878,66	41.006
10	344.557,935 528.878,66	1	344.568,62 528.856,958	24.19

** Lungimile segmentelor sunt determinate în planul de proiecție Stereo 70 și sunt rotunjite la 1 milimetru.

*** Distanța dintre puncte este formată din segmente cumulate ce sunt mai mici decât valoarea 1 milimetru.

**DATE DESPRE IMOBILUL NR. 43032**

Oficiul de Cadastru și Publicitate Imobiliară ALBA
Biroul de Cadastru și Publicitate Imobiliară Campeni

A. Partea I. Descrierea imobilului

TEREN Extravilan

Adresa: Jud. Alba

Nr. Crt	Nr cadastral Nr. topografic	Suprafața* (mp)	Observații / Referințe
A1		82.000	Sector cadastral:43 Teren neimprejmuit;

B. Partea II. Proprietari și acte

Inscrieri privitoare la dreptul de proprietate și alte drepturi reale	Referințe
1 / 07/02/2025	
Act Administrativ nr. 7009/333, din 19/01/2006 emis de CJPSDPAT ALBA (titlu de proprietate);	
B1	A1
Intabulare, drept de PROPRIETATE, dobandit prin Reconstituire, cota actuala 1/1 1) PRIMĂRIA ORAȘ ABRUD, CIF:4905592	

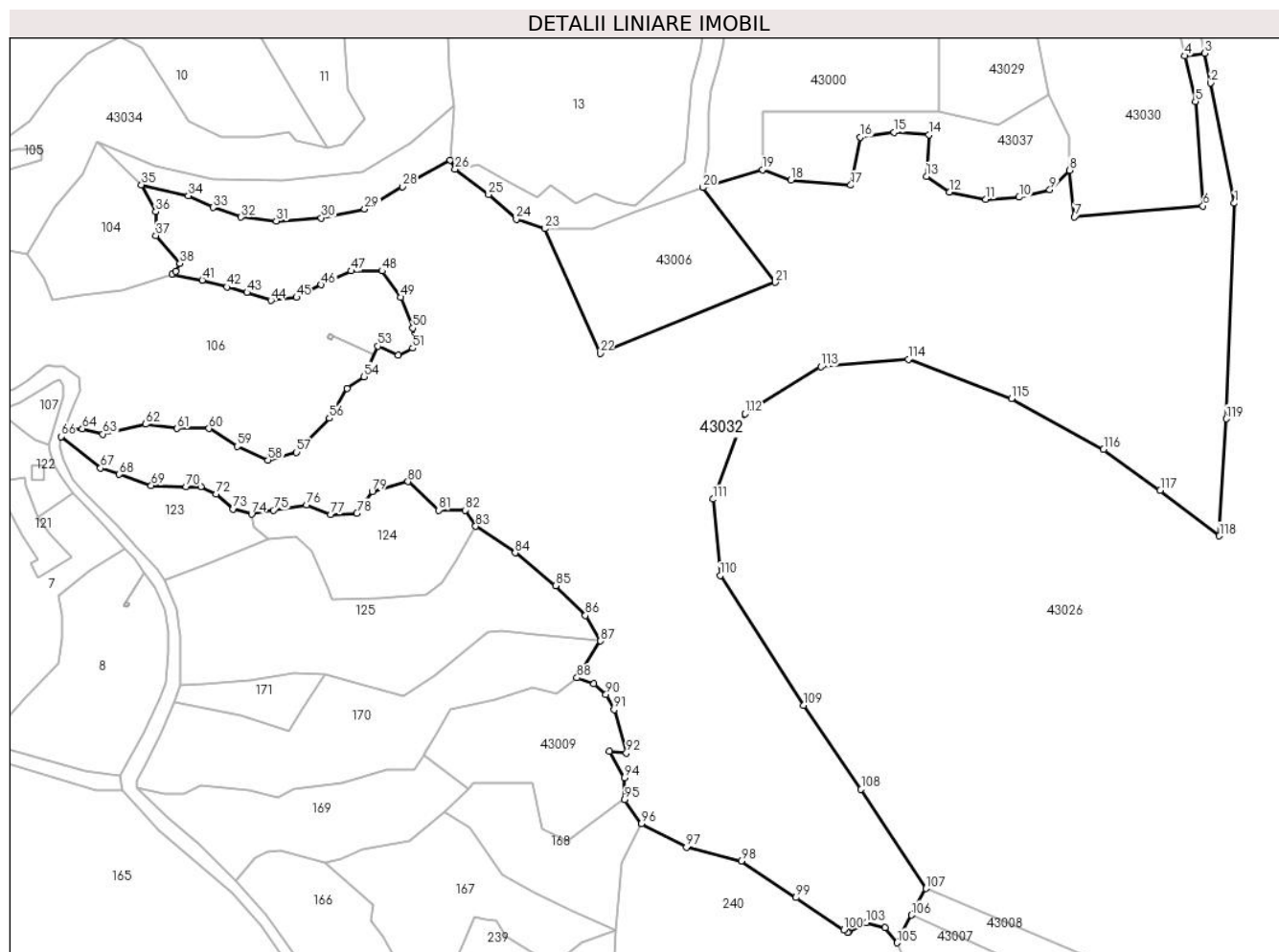
C. Partea III. SARCINI .

Inscrieri privind dezmembramintele dreptului de proprietate, drepturi reale de garanție și sarcini	Referințe
NU SUNT	

Teren

Nr cadastral	Suprafața (mp)*	Observații / Referințe
	82.000	

* Suprafața este determinată în planul de proiecție Stereo 70.



Date referitoare la teren

Crt	Categorie folosință	Intravilan	Suprafața (mp)	Tarla	Parcelă	Nr. topo	Observații / Referințe
1	padure	NU	82.000	UP III	UA 61C/6	-	

Lungime Segmente

1) Valorile lungimilor segmentelor sunt obținute din proiecție în plan.

Punct început	X / Y	Punct sfârșit	X / Y	Lungime segment
1	344.652,469 528.823,451	2	344.640,448 528.884,474	62.195
4	344.627,431 528.898,185	5	344.632,676 528.875,095	23.678
7	344.571,278 528.816,543	8	344.568,747 528.840,155	23.747
10	344.543,163 528.826,463	11	344.526,248 528.825,379	16.949
13	344.496,08 528.837,057	14	344.497,434 528.858,121	21.107
16	344.462,378 528.856,882	17	344.457,69 528.832,616	24.715
2	344.640,448 528.884,474	3	344.637,479 528.899,546	15.363
5	344.632,676 528.875,095	6	344.636,58 528.822,099	53.139
8	344.568,747 528.840,155	9	344.558,83 528.830,243	14.021
11	344.526,248 528.825,379	12	344.507,767 528.829,181	18.869
14	344.497,434 528.858,121	15	344.479,773 528.859,396	17.707
17	344.457,69 528.832,616	18	344.427,316 528.835,156	30.48
3	344.637,479 528.899,546	4	344.627,431 528.898,185	10.14
6	344.636,58 528.822,099	7	344.571,278 528.816,543	65.539
9	344.558,83 528.830,243	10	344.543,163 528.826,463	16.117
12	344.507,767 528.829,181	13	344.496,08 528.837,057	14.093
15	344.479,773 528.859,396	16	344.462,378 528.856,882	17.576
18	344.427,316 528.835,156	19	344.412,77 528.840,437	15.475

Punct început	X / Y	Punct sfârșit	X / Y	Lungime segment	Punct început	X / Y	Punct sfârșit	X / Y	Lungime segment	Punct început	X / Y	Punct sfârșit	X / Y	Lungime segment
19	344.412,77 528.840,437	20	344.382,588 528.831,371	31.515	20	344.382,588 528.831,371	21	344.419,432 528.783,32	60.551	21	344.419,432 528.783,32	22	344.330,456 528.747,226	96.018
22	344.330,456 528.747,226	23	344.302,469 528.810,544	69.228	23	344.302,469 528.810,544	24	344.287,845 528.815,394	15.407	24	344.287,845 528.815,394	25	344.273,78 528.827,854	18.791
25	344.273,78 528.827,854	26	344.256,785 528.840,656	21.277	26	344.256,785 528.840,656	27	344.254,308 528.845,407	5.358	27	344.254,308 528.845,407	28	344.230,044 528.831,883	27.778
28	344.230,044 528.831,883	29	344.210,89 528.820,416	22.324	29	344.210,89 528.820,416	30	344.188,812 528.815,99	22.517	30	344.188,812 528.815,99	31	344.166,041 528.814,445	22.823
31	344.166,041 528.814,445	32	344.148,092 528.816,402	18.056	32	344.148,092 528.816,402	33	344.133,905 528.821,265	14.998	33	344.133,905 528.821,265	34	344.121,38 528.827,194	13.857
34	344.121,38 528.827,194	35	344.097,566 528.832,84	24.474	35	344.097,566 528.832,84	36	344.104,877 528.819,102	15.562	36	344.104,877 528.819,102	37	344.104,877 528.807,058	12.044
37	344.104,877 528.807,058	38	344.117,135 528.792,898	18.729	38	344.117,135 528.792,898	39	344.115,0 528.789,0	4.444	39	344.115,0 528.789,0	40	344.113,0 528.787,5	2.5
40	344.113,0 528.787,5	41	344.128,443 528.784,435	15.744	41	344.128,443 528.784,435	42	344.140,878 528.780,925	12.921	42	344.140,878 528.780,925	43	344.151,111 528.778,163	10.599
43	344.151,111 528.778,163	44	344.163,267 528.774,064	12.828	44	344.163,267 528.774,064	45	344.176,28 528.775,645	13.109	45	344.176,28 528.775,645	46	344.188,797 528.782,082	14.075
46	344.188,797 528.782,082	47	344.204,167 528.789,062	16.881	47	344.204,167 528.789,062	48	344.219,736 528.789,062	15.569	48	344.219,736 528.789,062	49	344.229,322 528.775,71	16.437
49	344.229,322 528.775,71	50	344.235,281 528.760,068	16.739	50	344.235,281 528.760,068	51	344.235,281 528.749,859	10.209	51	344.235,281 528.749,859	52	344.227,929 528.746,457	8.101
52	344.227,929 528.746,457	53	344.217,508 528.750,878	11.32	53	344.217,508 528.750,878	54	344.210,554 528.735,398	16.97	54	344.210,554 528.735,398	55	344.201,936 528.729,438	10.478
55	344.201,936 528.729,438	56	344.192,991 528.714,342	17.547	56	344.192,991 528.714,342	57	344.176,344 528.697,06	23.996	57	344.176,344 528.697,06	58	344.161,735 528.693,111	15.133
58	344.161,735 528.693,111	59	344.146,166 528.700,051	17.046	59	344.146,166 528.700,051	60	344.131,805 528.709,1	16.974	60	344.131,805 528.709,1	61	344.115,7 528.709,1	16.105
61	344.115,7 528.709,1	62	344.099,673 528.711,288	16.176	62	344.099,673 528.711,288	63	344.077,9 528.706,3	22.337	63	344.077,9 528.706,3	64	344.067,524 528.709,021	10.727
64	344.067,524 528.709,021	65	344.058,488 528.709,021	9.036	65	344.058,488 528.709,021	66	344.056,696 528.705,093	4.317	66	344.056,696 528.705,093	67	344.076,815 528.689,02	25.751
67	344.076,815 528.689,02	68	344.086,271 528.685,836	9.978	68	344.086,271 528.685,836	69	344.102,527 528.680,193	17.208	69	344.102,527 528.680,193	70	344.120,172 528.679,681	17.652
70	344.120,172 528.679,681	71	344.127,717 528.679,681	7.545	71	344.127,717 528.679,681	72	344.135,497 528.675,95	8.628	72	344.135,497 528.675,95	73	344.144,129 528.668,34	11.508
73	344.144,129 528.668,34	74	344.153,407 528.665,64	9.663	74	344.153,407 528.665,64	75	344.164,504 528.667,656	11.279	75	344.164,504 528.667,656	76	344.181,425 528.670,384	17.139
76	344.181,425 528.670,384	77	344.193,592 528.665,452	13.129	77	344.193,592 528.665,452	78	344.206,93 528.666,191	13.358	78	344.206,93 528.666,191	79	344.214,717 528.677,228	13.508
79	344.214,717 528.677,228	80	344.232,899 528.682,233	18.858	80	344.232,899 528.682,233	81	344.248,484 528.667,701	21.309	81	344.248,484 528.667,701	82	344.261,818 528.667,701	13.334
82	344.261,818 528.667,701	83	344.267,266 528.659,555	9.8	83	344.267,266 528.659,555	84	344.287,298 528.646,074	24.146	84	344.287,298 528.646,074	85	344.307,935 528.629,42	26.519
85	344.307,935 528.629,42	86	344.323,014 528.614,334	21.33	86	344.323,014 528.614,334	87	344.330,688 528.601,32	15.108	87	344.330,688 528.601,32	88	344.318,719 528.582,645	22.181
88	344.318,719 528.582,645	89	344.327,232 528.579,516	9.07	89	344.327,232 528.579,516	90	344.333,428 528.574,26	8.124	90	344.333,428 528.574,26	91	344.337,556 528.566,472	8.815
91	344.337,556 528.566,472	92	344.343,779 528.544,409	22.924	92	344.343,779 528.544,409	93	344.335,176 528.545,219	8.641	93	344.335,176 528.545,219	94	344.342,77 528.531,942	15.295
94	344.342,77 528.531,942	95	344.342,862 528.520,788	11.155	95	344.342,862 528.520,788	96	344.351,353 528.508,564	14.884	96	344.351,353 528.508,564	97	344.374,223 528.496,655	25.785
97	344.374,223 528.496,655	98	344.402,124 528.489,744	28.744	98	344.402,124 528.489,744	99	344.429,885 528.471,072	33.456	99	344.429,885 528.471,072	100	344.454,12 528.454,771	29.207
100	344.454,12 528.454,771	101	344.456,189 528.453,38	2.493	101	344.456,189 528.453,38	102	344.456,65 528.453,626	0.522	102	344.456,65 528.453,626	103	344.465,645 528.458,431	10.198
103	344.465,645 528.458,431	104	344.475,084 528.455,751	9.812	104	344.475,084 528.455,751	105	344.481,211 528.448,186	9.735	105	344.481,211 528.448,186	106	344.488,626 528.462,212	15.865
106	344.488,626 528.462,212	107	344.495,882 528.475,666	15.287	107	344.495,882 528.475,666	108	344.462,948 528.526,04	60.185	108	344.462,948 528.526,04	109	344.433,593 528.568,608	51.708
109	344.433,593 528.568,608	110	344.391,354 528.634,53	78.293	110	344.391,354 528.634,53	111	344.387,695 528.673,265	38.908	111	344.387,695 528.673,265	112	344.404,012 528.716,601	46.306
112	344.404,012 528.716,601	113	344.442,564 528.740,462	45.339	113	344.442,564 528.740,462	114	344.486,952 528.744,304	44.554	114	344.486,952 528.744,304	115	344.539,311 528.724,269	56.061
115	344.539,311 528.724,269	116	344.586,05 528.698,544	53.351	116	344.586,05 528.698,544	117	344.614,829 528.677,763	35.497	117	344.614,829 528.677,763	118	344.644,848 528.654,655	37.883

Punct început	X / Y	Punct sfârșit	X / Y	Lungime segment	Punct început	X / Y	Punct sfârșit	X / Y	Lungime segment
118	344.644,848 528.654,655	119	344.648,395 528.714,018	59.469	119	344.648,395 528.714,018	120	344.652,469 528.823,451	109.509

** Lungimile segmentelor sunt determinate în planul de proiecție Stereo 70 și sunt rotunjite la 1 milimetru.

*** Distanța dintre puncte este formată din segmente cumulate ce sunt mai mici decât valoarea 1 milimetru.

**DATE DESPRE IMOBILUL NR. 43033**

Oficiul de Cadastru și Publicitate Imobiliară ALBA
Biroul de Cadastru și Publicitate Imobiliară Campeni

A. Partea I. Descrierea imobilului

TEREN Extravilan

Adresa: Jud. Alba

Nr. Crt	Nr cadastral Nr. topografic	Suprafața* (mp)	Observații / Referințe
A1		3.000	Sector cadastral:43 Teren neimprejmuit;

B. Partea II. Proprietari și acte

Inscrieri privitoare la dreptul de proprietate și alte drepturi reale	Referințe
1 / 07/02/2025	
Act Administrativ nr. 7009/333, din 19/01/2006 emis de CJPSDPAT ALBA (titlu de proprietate);	
B1	A1
Intabulare, drept de PROPRIETATE, dobandit prin Reconstituire, cota actuala 1/1 1) PRIMĂRIA ORAȘ ABRUD, CIF:4905592	

C. Partea III. SARCINI .

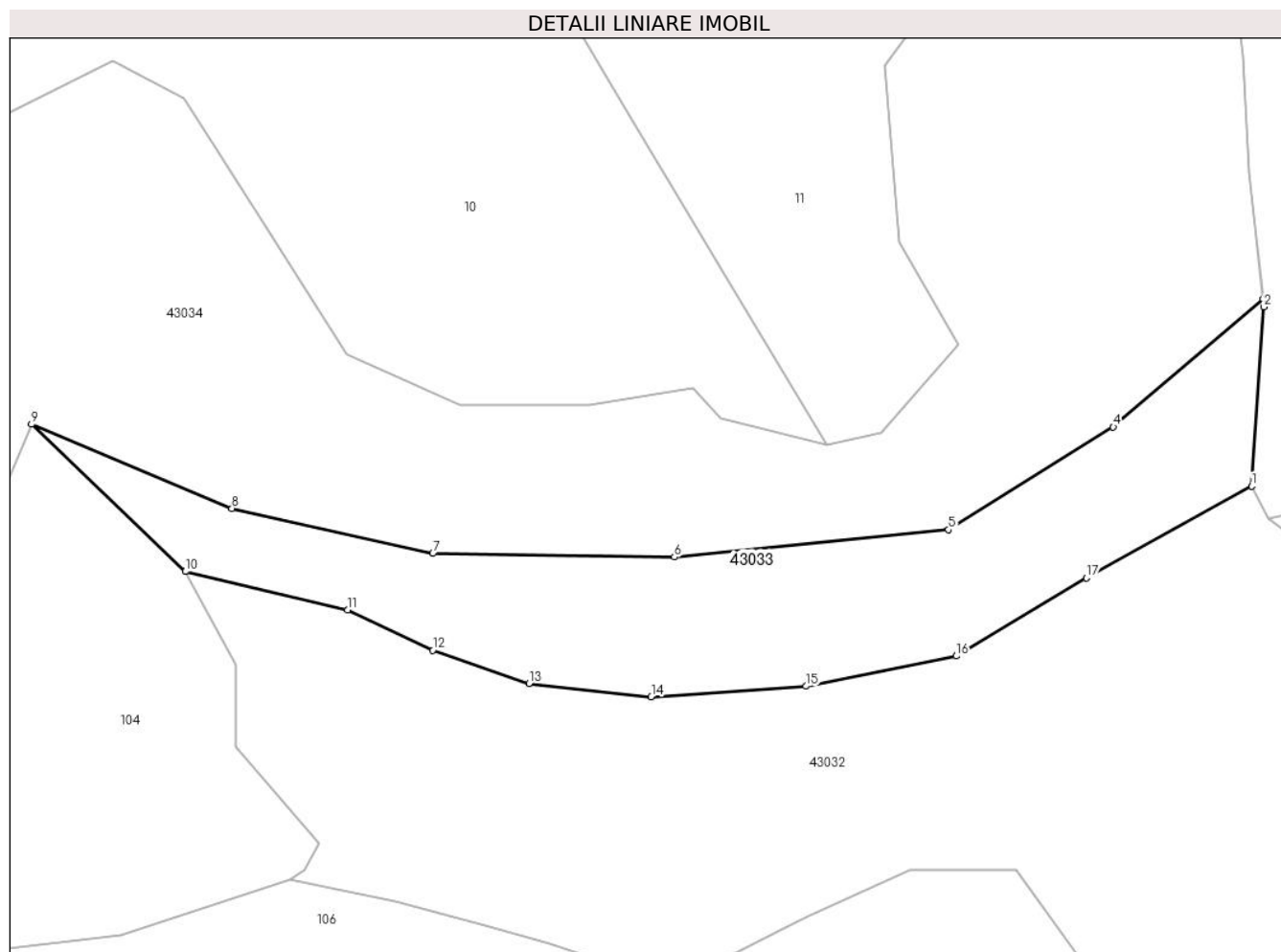
Inscrieri privind dezmembramintele dreptului de proprietate, drepturi reale de garanție și sarcini	Referințe
NU SUNT	

Anexa Nr. 1 La Partea I

Teren

Nr cadastral	Suprafața (mp)*	Observații / Referințe
	3.000	

* Suprafața este determinată în planul de proiecție Stereo 70.



Date referitoare la teren

Crt	Categorie folosință	Intravilan	Suprafața (mp)	Tarla	Parcelă	Nr. topo	Observații / Referințe
1	padure	NU	3.000	UP III	UA 61R1/1	-	

Lungime Segmente

1) Valorile lungimilor segmentelor sunt obținute din proiecție în plan.

Punct început	X / Y	Punct sfârșit	X / Y	Lungime segment (** (m)
1	344.254,308 528.845,407	2	344.256,11 528.871,727	26.382
2	344.256,11 528.871,727	3	344.255,994 528.872,834	1.113
3	344.255,994 528.872,834	4	344.233,966 528.854,072	28.935
4	344.233,966 528.854,072	5	344.209,768 528.838,992	28.512
5	344.209,768 528.838,992	6	344.169,437 528.834,958	40.532

Punct început	X / Y	Punct sfârșit	X / Y	Lungime segment (** (m)
6	344.169,437 528.834,958	7	344.133,949 528.835,5	35.492
7	344.133,949 528.835,5	8	344.104,388 528.842,112	30.292
8	344.104,388 528.842,112	9	344.074,944 528.854,469	31.932
9	344.074,944 528.854,469	10	344.097,566 528.832,84	31.298
10	344.097,566 528.832,84	11	344.121,38 528.827,194	24.474
11	344.121,38 528.827,194	12	344.133,905 528.821,265	13.857
12	344.133,905 528.821,265	13	344.148,092 528.816,402	14.998
13	344.148,092 528.816,402	14	344.166,041 528.814,445	18.056
14	344.166,041 528.814,445	15	344.188,812 528.815,99	22.823
15	344.188,812 528.815,99	16	344.210,89 528.820,416	22.517
16	344.210,89 528.820,416	17	344.230,044 528.831,883	22.324
17	344.230,044 528.831,883	1	344.254,308 528.845,407	27.778

** Lungimile segmentelor sunt determinate în planul de proiecție Stereo 70 și sunt rotunjite la 1 milimetru.

*** Distanța dintre puncte este formată din segmente cumulate ce sunt mai mici decât valoarea 1 milimetru.

**DATE DESPRE IMOBILUL NR. 43034**

Oficiul de Cadastru și Publicitate Imobiliară ALBA
Biroul de Cadastru și Publicitate Imobiliară Campeni

A. Partea I. Descrierea imobilului

TEREN Extravilan

Adresa: Jud. Alba

Nr. Crt	Nr cadastral Nr. topografic	Suprafața* (mp)	Observații / Referințe
A1		32.000	Sector cadastral:43 Teren neimprejmuit;

B. Partea II. Proprietari și acte

Inscrieri privitoare la dreptul de proprietate și alte drepturi reale	Referințe
1 / 07/02/2025	
Act Administrativ nr. 7009/333, din 19/01/2006 emis de CJPSDPAT ALBA (titlu de proprietate);	
B1	A1
Intabulare, drept de PROPRIETATE, dobandit prin Reconstituire, cota actuala 1/1 1) PRIMĂRIA ORAȘ ABRUD, CIF:4905592	

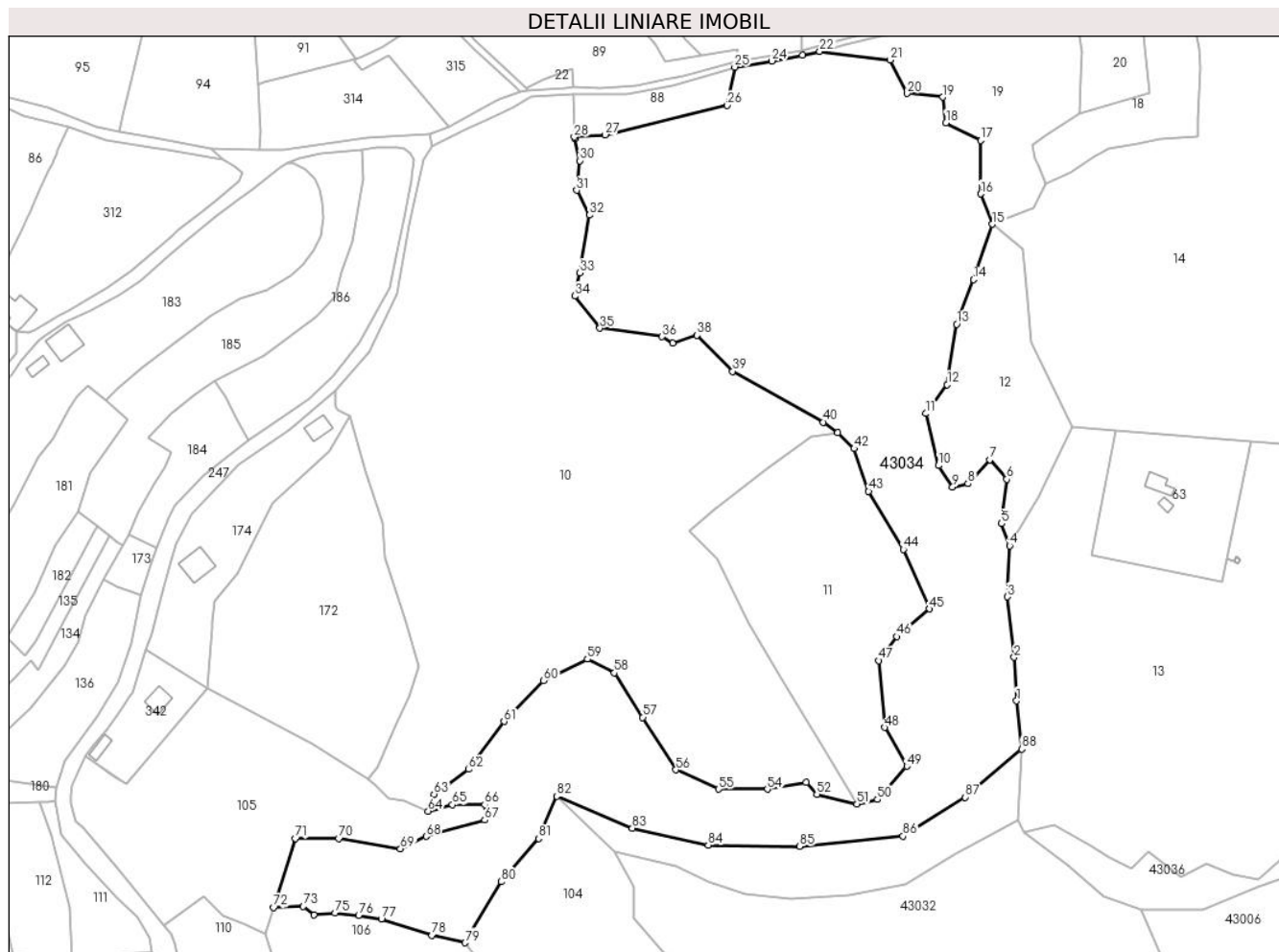
C. Partea III. SARCINI .

Inscrieri privind dezmembramintele dreptului de proprietate, drepturi reale de garanție și sarcini	Referințe
NU SUNT	

Teren

Nr cadastral	Suprafața (mp)*	Observații / Referințe
	32.000	

* Suprafața este determinată în planul de proiecție Stereo 70.



Date referitoare la teren

Crt	Categorie folosință	Intravilan	Suprafața (mp)	Tarla	Parcelă	Nr. topo	Observații / Referințe
1	padure	NU	32.000	UP III	UA 61D/1	-	

Lungime Segmente

1) Valorile lungimilor segmentelor sunt obținute din proiecție în plan.

Punct început	X / Y	Punct sfârșit	X / Y	Lungime segment	Punct început	X / Y	Punct sfârșit	X / Y	Lungime segment	Punct început	X / Y	Punct sfârșit	X / Y	Lungime segment
1	344.254,024 528.891,596	2	344.253,024 528.908,503	16.937	2	344.253,024 528.908,503	3	344.250,415 528.932,052	23.693	3	344.250,415 528.932,052	4	344.251,239 528.951,899	19.864
4	344.251,239 528.951,899	5	344.248,113 528.960,53	9.18	5	344.248,113 528.960,53	6	344.250,179 528.977,74	17.334	6	344.250,179 528.977,74	7	344.243,531 528.985,323	10.085
7	344.243,531 528.985,323	8	344.235,097 528.976,049	12.536	8	344.235,097 528.976,049	9	344.229,103 528.974,758	6.131	9	344.229,103 528.974,758	10	344.223,58 528.983,094	10.0
10	344.223,58 528.983,094	11	344.218,762 529.003,288	20.761	11	344.218,762 529.003,288	12	344.226,988 529.014,558	13.953	12	344.226,988 529.014,558	13	344.230,685 529.038,039	23.77
13	344.230,685 529.038,039	14	344.237,29 529.055,385	18.561	14	344.237,29 529.055,385	15	344.244,626 529.076,915	22.746	15	344.244,626 529.076,915	16	344.239,986 529.088,747	12.709
16	344.239,986 529.088,747	17	344.239,986 529.109,475	20.728	17	344.239,986 529.109,475	18	344.226,477 529.116,335	15.151	18	344.226,477 529.116,335	19	344.225,275 529.126,331	10.068

Punct început	X / Y	Punct sfârșit	X / Y	Lungime segment	Punct început	X / Y	Punct sfârșit	X / Y	Lungime segment	Punct început	X / Y	Punct sfârșit	X / Y	Lungime segment
19	344.225,275 529.126,331	20	344.211,297 529.127,775	14.052	20	344.211,297 529.127,775	21	344.204,762 529.140,833	14.602	21	344.204,762 529.140,833	22	344.177,375 529.144,118	27.583
22	344.177,375 529.144,118	23	344.170,608 529.142,556	6.945	23	344.170,608 529.142,556	24	344.158,721 529.140,416	12.078	24	344.158,721 529.140,416	25	344.144,283 529.138,02	14.635
25	344.144,283 529.138,02	26	344.141,391 529.123,127	15.171	26	344.141,391 529.123,127	27	344.093,8 529.111,7	48.944	27	344.093,8 529.111,7	28	344.081,8 529.110,8	12.034
28	344.081,8 529.110,8	29	344.081,949 529.110,177	0.641	29	344.081,949 529.110,177	30	344.084,0 529.101,6	8.819	30	344.084,0 529.101,6	31	344.082,7 529.090,1	11.573
31	344.082,7 529.090,1	32	344.087,742 529.080,498	10.845	32	344.087,742 529.080,498	33	344.083,941 529.057,991	22.826	33	344.083,941 529.057,991	34	344.081,949 529.048,97	9.238
34	344.081,949 529.048,97	35	344.091,755 529.036,476	15.883	35	344.091,755 529.036,476	36	344.115,915 529.033,21	24.38	36	344.115,915 529.033,21	37	344.120,082 529.030,613	4.91
37	344.120,082 529.030,613	38	344.129,549 529.033,766	9.978	38	344.129,549 529.033,766	39	344.143,463 529.019,721	19.77	39	344.143,463 529.019,721	40	344.178,75 528.999,944	40.451
40	344.178,75 528.999,944	41	344.184,264 528.995,81	6.892	41	344.184,264 528.995,81	42	344.190,78 528.989,636	8.976	42	344.190,78 528.989,636	43	344.196,372 528.973,119	17.438
43	344.196,372 528.973,119	44	344.209,887 528.950,434	26.406	44	344.209,887 528.950,434	45	344.219,973 528.927,327	25.212	45	344.219,973 528.927,327	46	344.207,284 528.916,591	16.621
46	344.207,284 528.916,591	47	344.200,361 528.907,218	11.653	47	344.200,361 528.907,218	48	344.202,575 528.881,235	26.077	48	344.202,575 528.881,235	49	344.211,244 528.866,124	17.421
49	344.211,244 528.866,124	50	344.199,808 528.853,224	17.239	50	344.199,808 528.853,224	51	344.191,814 528.851,467	8.185	51	344.191,814 528.851,467	52	344.176,202 528.855,261	16.066
52	344.176,202 528.855,261	53	344.172,106 528.859,808	6.12	53	344.172,106 528.859,808	54	344.156,938 528.857,231	15.385	54	344.156,938 528.857,231	55	344.137,946 528.857,231	18.992
55	344.137,946 528.857,231	56	344.121,334 528.864,728	18.225	56	344.121,334 528.864,728	57	344.108,413 528.885,168	24.182	57	344.108,413 528.885,168	58	344.097,366 528.902,442	20.504
58	344.097,366 528.902,442	59	344.086,876 528.907,779	11.77	59	344.086,876 528.907,779	60	344.069,827 528.899,41	18.992	60	344.069,827 528.899,41	61	344.054,44 528.883,541	22.104
61	344.054,44 528.883,541	62	344.040,542 528.864,945	23.216	62	344.040,542 528.864,945	63	344.027,14 528.855,275	16.526	63	344.027,14 528.855,275	64	344.024,888 528.848,703	6.947
64	344.024,888 528.848,703	65	344.034,347 528.851,183	9.779	65	344.034,347 528.851,183	66	344.046,88 528.851,183	12.533	66	344.046,88 528.851,183	67	344.046,88 528.845,222	5.961
67	344.046,88 528.845,222	68	344.024,082 528.838,901	23.658	68	344.024,082 528.838,901	69	344.014,097 528.834,072	11.091	69	344.014,097 528.834,072	70	343.990,065 528.838,072	24.363
70	343.990,065 528.838,072	71	343.973,154 528.838,072	16.911	71	343.973,154 528.838,072	72	343.964,714 528.811,238	28.13	72	343.964,714 528.811,238	73	343.976,289 528.811,655	11.583
73	343.976,289 528.811,655	74	343.980,4 528.808,3	5.306	74	343.980,4 528.808,3	75	343.988,612 528.809,161	8.257	75	343.988,612 528.809,161	76	343.997,8 528.808,1	9.249
76	343.997,8 528.808,1	77	344.006,649 528.806,693	8.96	77	344.006,649 528.806,693	78	344.026,376 528.800,358	20.719	78	344.026,376 528.800,358	79	344.039,3 528.797,5	13.236
79	344.039,3 528.797,5	80	344.053,259 528.821,263	27.56	80	344.053,259 528.821,263	81	344.067,894 528.838,008	22.239	81	344.067,894 528.838,008	82	344.074,944 528.854,469	17.907
82	344.074,944 528.854,469	83	344.104,388 528.842,112	31.932	83	344.104,388 528.842,112	84	344.133,949 528.835,5	30.292	84	344.133,949 528.835,5	85	344.169,437 528.834,958	35.492
85	344.169,437 528.834,958	86	344.209,768 528.838,992	40.532	86	344.209,768 528.838,992	87	344.233,966 528.854,072	28.512	87	344.233,966 528.854,072	88	344.255,994 528.872,834	28.935
88	344.255,994 528.872,834	1	344.254,024 528.891,596	18.865										

** Lungimile segmentelor sunt determinate în planul de proiecție Stereo 70 și sunt rotunjite la 1 milimetru.

*** Distanța dintre puncte este formată din segmente cumulate ce sunt mai mici decât valoarea 1 milimetru.

**DATE DESPRE IMOBILUL NR. 43035**

Oficiul de Cadastru și Publicitate Imobiliară ALBA
Biroul de Cadastru și Publicitate Imobiliară Campeni

A. Partea I. Descrierea imobilului

TEREN Extravilan

Adresa: Jud. Alba

Nr. Crt	Nr cadastral Nr. topografic	Suprafața* (mp)	Observații / Referințe
A1		3	Sector cadastral:43 Teren neimprijmit;

B. Partea II. Proprietari și acte

Inscrieri privitoare la dreptul de proprietate și alte drepturi reale		Referințe
/		
Act Normativ nr. 7, din 13/03/1996 emis de PARLAMENTUL ROMÂNIEI;		
B1	Inscrierea posesiei, drept de PROPRIETATE, dobândit prin Lege, cota actuala 1/1 1) NEIDENTIFICAT NEIDENTIFICAT	A1
Act Normativ nr. 7, din 13/03/1996 emis de PARLAMENTUL ROMANIEI (art.13);		
B2	Se noteaza mentiunea de proprietar neidentificat	A1

C. Partea III. SARCINI .

Inscrieri privind dezmembramintele dreptului de proprietate, drepturi reale de garanție și sarcini	Referințe
NU SUNT	

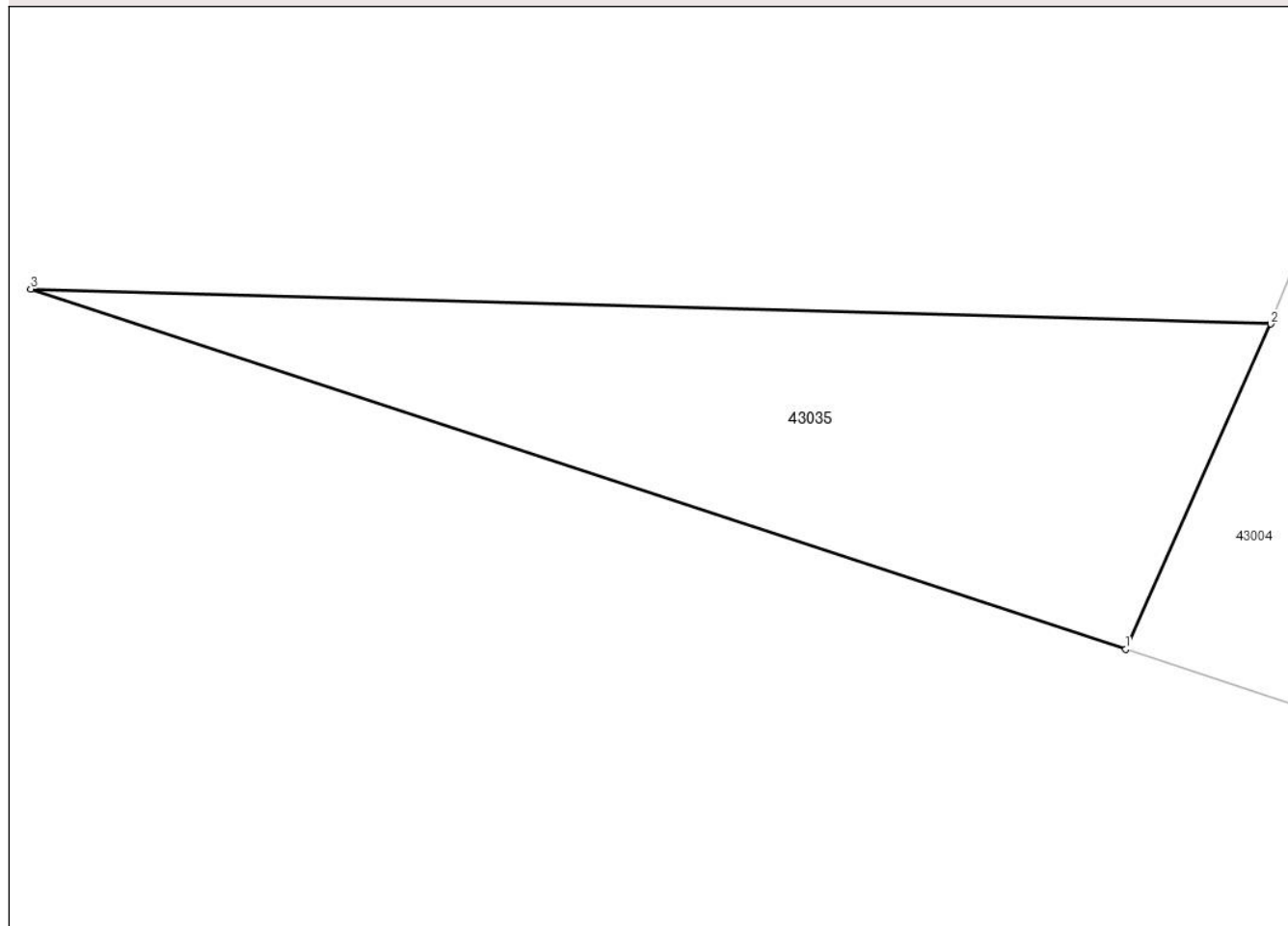
Anexa Nr. 1 La Partea I

Teren

Nr cadastral	Suprafața (mp)*	Observații / Referințe
	3	

* Suprafața este determinată în planul de proiecție Stereo 70.

DETALII LINIARE IMOBIL



Date referitoare la teren

Crt	Categorie folosință	Intravilan	Suprafața (mp)	Tarla	Parcelă	Nr. topo	Observații / Referințe
1	faneata	NU	3	-	-	-	

Lungime Segmente

1) Valorile lungimilor segmentelor sunt obținute din proiecție în plan.

Punct început	X / Y	Punct sfârșit	X / Y	Lungime segment (** (m)
1	344.295,826 527.499,472	2	344.296,343 527.500,631	1.269
2	344.296,343 527.500,631	3	344.291,925 527.500,755	4.42
3	344.291,925 527.500,755	1	344.295,826 527.499,472	4.106

** Lungimile segmentelor sunt determinate în planul de proiecție Stereo 70 și sunt rotunjite la 1 milimetru.

*** Distanța dintre puncte este formată din segmente cumulate ce sunt mai mici decât valoarea 1 milimetru.

**DATE DESPRE IMOBILUL NR. 43036**

Oficiul de Cadastru și Publicitate Imobiliară ALBA
Biroul de Cadastru și Publicitate Imobiliară Campeni

A. Partea I. Descrierea imobilului

TEREN Extravilan

Adresa: Jud. Alba

Nr. Crt	Nr cadastral Nr. topografic	Suprafața* (mp)	Observații / Referințe
A1		3.467	Sector cadastral:43 Teren neimprejmuit;

B. Partea II. Proprietari și acte

Inscrieri privitoare la dreptul de proprietate și alte drepturi reale		Referințe
1 / 07/02/2025		
Act Normativ nr. 7, din 13/03/1996 emis de Parlamentul României (lege);		
B1	Intabulare, drept de PROPRIETATE, dobândit prin Lege, cota actuala 1/1 1) NEIDENTIFICAT NEIDENTIFICAT	A1
Act Administrativ nr. 1410 Adeverință, din 18/02/2025 emis de Primăria Comunei Ciuruleasa;		
B2	Se notează posesia faptică în favoarea lui 1) TUHUȚ NICOLAE	A1

C. Partea III. SARCINI .

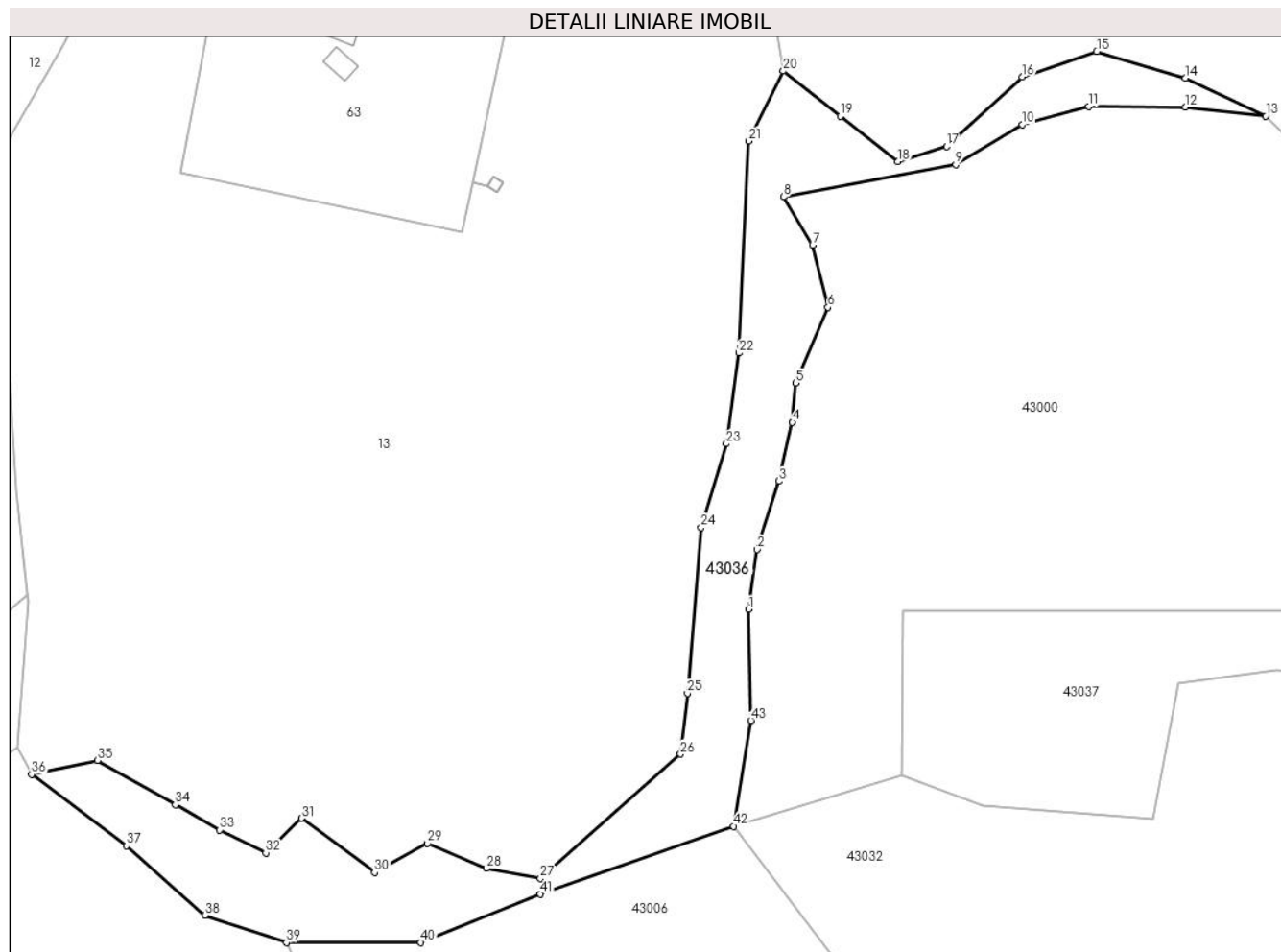
Inscrieri privind dezmembramintele dreptului de proprietate, drepturi reale de garanție și sarcini	Referințe
NU SUNT	

Anexa Nr. 1 La Partea I

Teren

Nr cadastral	Suprafața (mp)*	Observații / Referințe
	3.467	

* Suprafața este determinată în planul de proiecție Stereo 70.



Date referitoare la teren

Crt	Categorie folosință	Intravilan	Suprafața (mp)	Tarla	Parcelă	Nr. topo	Observații / Referințe
1	faneata	NU	3.467	-	-	-	

Lungime Segmente

1) Valorile lungimilor segmentelor sunt obținute din proiecție în plan.

Punct început	X / Y	Punct sfârșit	X / Y	Lungime segment
1	344.385,308 528.870,181	2	344.386,779 528.880,911	10.83
4	344.393,129 528.903,654	5	344.393,759 528.910,695	7.069
7	344.396,767 528.935,435	8	344.391,551 528.944,041	10.06
10	344.434,331 528.956,983	11	344.446,192 528.960,239	12.29
13	344.477,961 528.958,512	14	344.463,526 528.965,292	15.94
16	344.434,331 528.965,507	17	344.420,768 528.953,078	18.39

Punct început	X / Y	Punct sfârșit	X / Y	Lungime segment
2	344.386,779 528.880,911	3	344.390,712 528.893,137	12.84
5	344.393,759 528.910,695	6	344.399,496 528.924,257	14.72
8	344.391,551 528.944,041	9	344.422,373 528.949,798	31.35
11	344.446,192 528.960,239	12	344.463,526 528.960,127	17.33
14	344.463,526 528.965,292	15	344.447,69 528.970,028	16.52
17	344.420,768 528.953,078	18	344.412,011 528.950,345	9.174

Punct început	X / Y	Punct sfârșit	X / Y	Lungime segment
3	344.390,712 528.893,137	4	344.393,129 528.903,654	10.79
6	344.399,496 528.924,257	7	344.396,767 528.935,435	11.50
9	344.422,373 528.949,798	10	344.434,331 528.956,983	13.95
12	344.463,526 528.960,127	13	344.477,961 528.958,512	14.52
15	344.447,69 528.970,028	16	344.434,331 528.965,507	14.10
18	344.412,011 528.950,345	19	344.401,709 528.958,494	13.13

Punct început	X / Y	Punct sfârșit	X / Y	Lungime segment	Punct început	X / Y	Punct sfârșit	X / Y	Lungime segment	Punct început	X / Y	Punct sfârșit	X / Y	Lungime segment
19	344.401,709 528.958,494	20	344.391,51 528.966,56	13.003	20	344.391,51 528.966,56	21	344.385,297 528.954,04	13.977	21	344.385,297 528.954,04	22	344.383,523 528.916,082	37.999
22	344.383,523 528.916,082	23	344.381,317 528.899,83	16.401	23	344.381,317 528.899,83	24	344.376,781 528.884,836	15.665	24	344.376,781 528.884,836	25	344.374,324 528.855,144	29.793
25	344.374,324 528.855,144	26	344.373,107 528.844,267	10.945	26	344.373,107 528.844,267	27	344.347,965 528.822,019	33.572	27	344.347,965 528.822,019	28	344.338,34 528.823,794	9.787
28	344.338,34 528.823,794	29	344.327,74 528.828,29	11.514	29	344.327,74 528.828,29	30	344.318,24 528.823,095	10.828	30	344.318,24 528.823,095	31	344.305,14 528.832,786	16.295
31	344.305,14 528.832,786	32	344.298,74 528.826,591	8.907	32	344.298,74 528.826,591	33	344.290,492 528.830,706	9.218	33	344.290,492 528.830,706	34	344.282,543 528.835,212	9.137
34	344.282,543 528.835,212	35	344.268,574 528.843,13	16.057	35	344.268,574 528.843,13	36	344.256,785 528.840,656	12.046	36	344.256,785 528.840,656	37	344.273,78 528.827,854	21.277
37	344.273,78 528.827,854	38	344.287,845 528.815,394	18.791	38	344.287,845 528.815,394	39	344.302,469 528.810,544	15.407	39	344.302,469 528.810,544	40	344.326,559 528.810,544	24.09
40	344.326,559 528.810,544	41	344.347,965 528.819,239	23.105	41	344.347,965 528.819,239	42	344.382,588 528.831,371	36.687	42	344.382,588 528.831,371	43	344.385,683 528.850,303	19.184
43	344.385,683 528.850,303	1	344.385,308 528.870,181	19.882										

** Lungimile segmentelor sunt determinate în planul de proiecție Stereo 70 și sunt rotunjite la 1 milimetru.

*** Distanța dintre puncte este formată din segmente cumulate ce sunt mai mici decât valoarea 1 milimetru.

**DATE DESPRE IMOBILUL NR. 43037**

Oficiul de Cadastru și Publicitate Imobiliară ALBA
Biroul de Cadastru și Publicitate Imobiliară Campeni

A. Partea I. Descrierea imobilului

TEREN Extravilan

Adresa: Jud. Alba

Nr. Crt	Nr cadastral Nr. topografic	Suprafața* (mp)	Observații / Referințe
A1		4.917	Sector cadastral:43 Teren neimprejmuit;

B. Partea II. Proprietari și acte

Inscrieri privitoare la dreptul de proprietate și alte drepturi reale		Referințe
1 / 07/02/2025		
Act Normativ nr. 7, din 13/03/1996 emis de Parlamentul României (lege);		
B1	Intabulare, drept de PROPRIETATE, dobândit prin Lege, cota actuala 1/1 1) NEIDENTIFICAT NEIDENTIFICAT	A1
Act Administrativ nr. 1410 Adeverință, din 18/02/2025 emis de Primăria Comunei Ciuruleasa;		
B2	Se notează posesia faptică în favoarea lui 1) TUHUȚ NICOLAE	A1

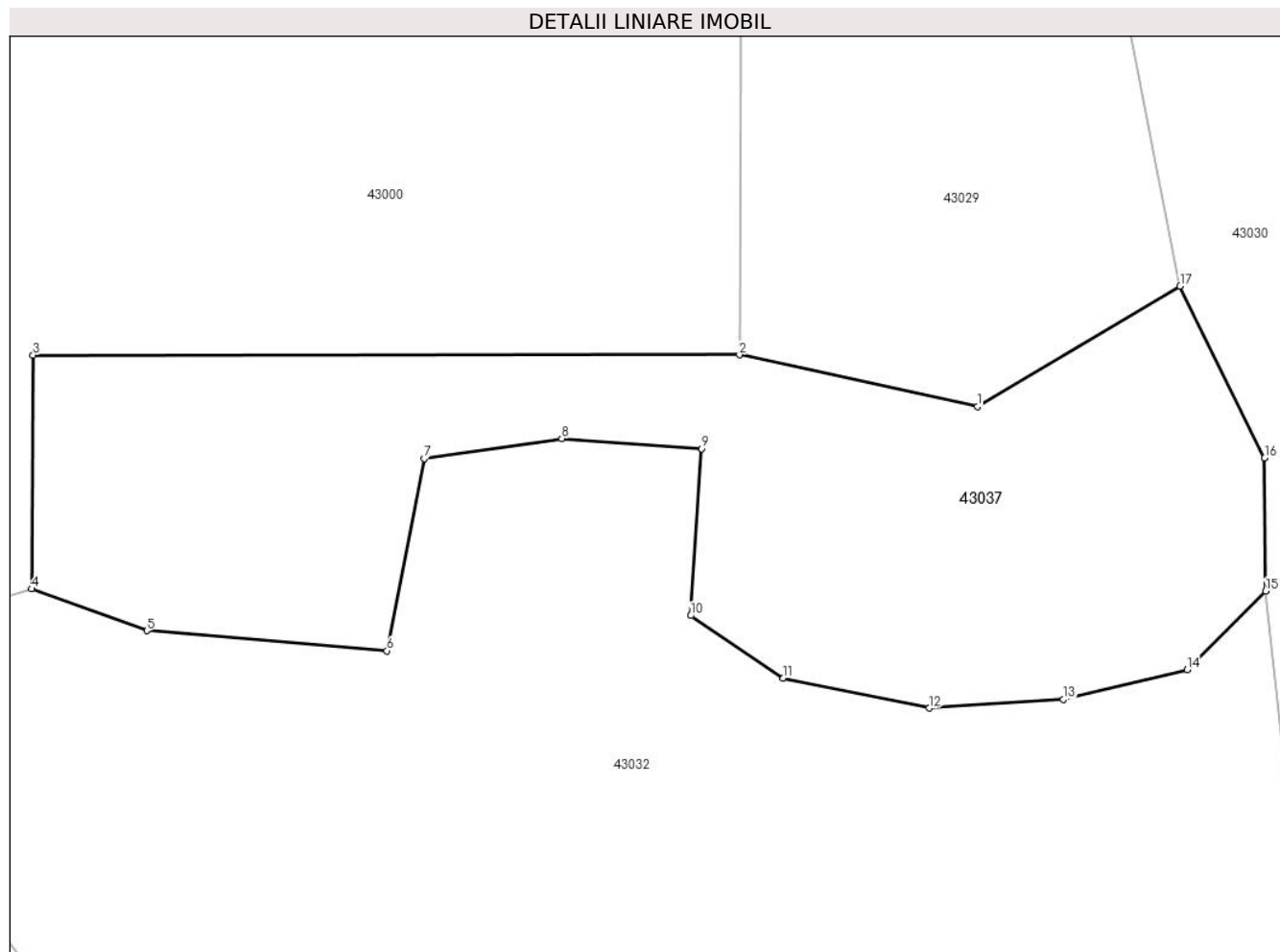
C. Partea III. SARCINI .

Inscrieri privind dezmembramintele dreptului de proprietate, drepturi reale de garanție și sarcini	Referințe
NU SUNT	

Teren

Nr cadastral	Suprafața (mp)*	Observații / Referințe
	4.917	

* Suprafața este determinată în planul de proiecție Stereo 70.



Date referitoare la teren

Crt	Categorie folosință	Intravilan	Suprafața (mp)	Tarla	Parcelă	Nr. topo	Observații / Referințe
1	faneata	NU	4.917	-	-	-	

Lungime Segmente

1) Valorile lungimilor segmentelor sunt obținute din proiecție în plan.

Punct început	X / Y	Punct sfârșit	X / Y	Lungime segment (** (m)
1	344.532,302 528.863,432	2	344.502,211 528.869,979	30.795
2	344.502,211 528.869,979	3	344.412,957 528.869,935	89.253
3	344.412,957 528.869,935	4	344.412,77 528.840,437	29.498
4	344.412,77 528.840,437	5	344.427,316 528.835,156	15.475
5	344.427,316 528.835,156	6	344.457,69 528.832,616	30.48

Punct început	X / Y	Punct sfârșit	X / Y	Lungime segment (** (m)
6	344.457,69 528.832,616	7	344.462,378 528.856,882	24.715
7	344.462,378 528.856,882	8	344.479,773 528.859,396	17.576
8	344.479,773 528.859,396	9	344.497,434 528.858,121	17.707
9	344.497,434 528.858,121	10	344.496,08 528.837,057	21.107
10	344.496,08 528.837,057	11	344.507,767 528.829,181	14.093
11	344.507,767 528.829,181	12	344.526,248 528.825,379	18.869
12	344.526,248 528.825,379	13	344.543,163 528.826,463	16.949
13	344.543,163 528.826,463	14	344.558,83 528.830,243	16.117
14	344.558,83 528.830,243	15	344.568,747 528.840,155	14.021
15	344.568,747 528.840,155	16	344.568,62 528.856,958	16.804
16	344.568,62 528.856,958	17	344.557,935 528.878,66	24.19
17	344.557,935 528.878,66	1	344.532,302 528.863,432	29.816

** Lungimile segmentelor sunt determinate în planul de proiecție Stereo 70 și sunt rotunjite la 1 milimetru.

*** Distanța dintre puncte este formată din segmente cumulate ce sunt mai mici decât valoarea 1 milimetru.

**DATE DESPRE IMOBILUL NR. 44000**

Oficiul de Cadastru și Publicitate Imobiliară ALBA
Biroul de Cadastru și Publicitate Imobiliară Campeni

A. Partea I. Descrierea imobilului

TEREN Intravilan

Adresa: Loc. Vulcan, Nr. 524, Jud. Alba

Nr. Crt	Nr cadastral Nr. topografic	Suprafața* (mp)	Observații / Referințe
A1		4.026	Sector cadastral:44 Teren imprejmuit; Parte CF 73583 Abrud, Nr. top. 2868

Construcții

Crt	Nr cadastral Nr. topografic	Adresa	Observații / Referințe
A1.1		Loc. Vulcan, Nr. 524, Jud. Alba	Nr. niveluri:1; S. construita la sol:75 mp; Casă de locuit
A1.2		Loc. Vulcan, Nr. 524, Jud. Alba	Nr. niveluri:1; S. construita la sol:12 mp; Anexă
A1.3		Loc. Vulcan, Nr. 524, Jud. Alba	Nr. niveluri:1; S. construita la sol:30 mp; Anexă
A1.4		Loc. Vulcan, Nr. 524, Jud. Alba	Nr. niveluri:1; S. construita la sol:44 mp; Anexă
A1.5		Loc. Vulcan, Nr. 524, Jud. Alba	Nr. niveluri:1; S. construita la sol:12 mp; Anexă

B. Partea II. Proprietari și acte

Inscrieri privitoare la dreptul de proprietate și alte drepturi reale		Referințe
1 / 07/02/2025		
Act Normativ nr. 7, din 13/03/1996 emis de Parlamentul României;		
B1	Intabulare, drept de PROPRIETATE, dobandit prin Lege, cota actuala 1/1 1) NEIDENTIFICAT NEIDENTIFICAT	A1
Act Administrativ nr. 1424 Adeverință, din 18/02/2025 emis de Primăria Comunei Ciuruleasa;		
B2	Se notează posesia faptică în favoarea lui 1) SIMINA CORINA-LIVIA 2) SIMINA DAN-FLORIAN	A1
Act Administrativ nr. 1425 Adeverință, din 18/02/2025 emis de Primăria Comunei Ciuruleasa;		
B3	Intabulare, drept de PROPRIETATE, dobandit prin Construire, cota actuala 1/1 1) SIMINA CORINA-LIVIA 2) SIMINA DAN-FLORIAN	A1.1, A1.2, A1.3, A1.4, A1.5

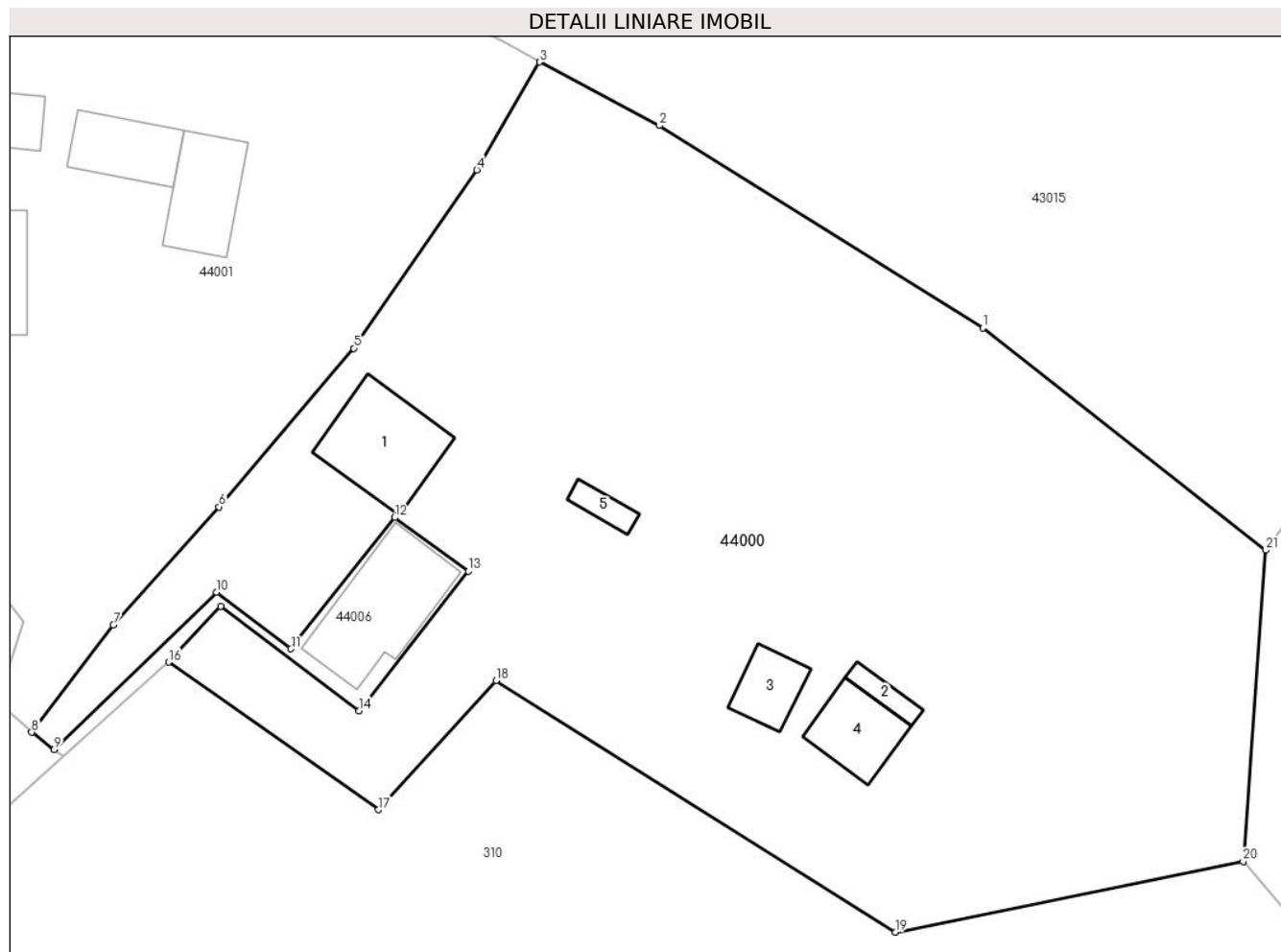
C. Partea III. SARCINI .

Inscrieri privind dezmembramintele dreptului de proprietate, drepturi reale de garanție și sarcini	Referințe
NU SUNT	

Teren

Nr cadastral	Suprafața (mp)*	Observații / Referințe
	4.026	Parte CF 73583 Abrud, Nr. top. 2868

* Suprafața este determinată în planul de proiecție Stereo 70.



Date referitoare la teren

Crt	Categorie folosință	Intra vilan	Suprafața (mp)	Tarla	Parcelă	Nr. topo	Observații / Referințe
1	faneata	DA	2.810	-	-	-	
2	curti constructii	DA	400	-	-	-	
3	faneata	DA	816	-	-	-	

Date referitoare la construcții

Crt	Număr	Destinație construcție	Supraf. (mp)	Situație juridică	Observații / Referințe
A1.1		construcții de locuințe	75	Cu acte	Nr. niveluri:1; S. construita la sol:75 mp; Casă de locuit
A1.2		construcții anexa	12	Cu acte	Nr. niveluri:1; S. construita la sol:12 mp; Anexă
A1.3		construcții anexa	30	Cu acte	Nr. niveluri:1; S. construita la sol:30 mp; Anexă
A1.4		construcții anexa	44	Cu acte	Nr. niveluri:1; S. construita la sol:44 mp; Anexă
A1.5		construcții anexa	12	Cu acte	Nr. niveluri:1; S. construita la sol:12 mp; Anexă

Lungime Segmente

1) Valorile lungimilor segmentelor sunt obținute din proiecție în plan.

Punct început	X / Y	Punct sfârșit	X / Y	Lungime segment (** (m)
1	344.374,933 527.756,064	2	344.347,231 527.773,362	32.66
3	344.336,956 527.778,797	4	344.331,598 527.769,571	10.67
5	344.321,051 527.754,307	6	344.309,496 527.740,734	17.825
7	344.300,468 527.730,622	8	344.293,459 527.721,455	11.539
9	344.295,387 527.719,969	10	344.309,313 527.733,426	19.366
11	344.315,673 527.728,586	12	344.324,567 527.739,826	14.334
13	344.330,852 527.735,249	14	344.321,513 527.723,28	15.181
15	344.309,669 527.732,245	16	344.305,194 527.727,455	6.555
17	344.323,174 527.714,82	18	344.333,25 527.725,875	14.958
19	344.367,43 527.704,357	20	344.397,245 527.710,398	30.42
21	344.399,173 527.737,035	1	344.374,933 527.756,064	30.816

Punct început	X / Y	Punct sfârșit	X / Y	Lungime segment (** (m)
2	344.347,231 527.773,362	3	344.336,956 527.778,797	11.624
4	344.331,598 527.769,571	5	344.321,051 527.754,307	18.553
6	344.309,496 527.740,734	7	344.300,468 527.730,622	13.557
8	344.293,459 527.721,455	9	344.295,387 527.719,969	2.434
10	344.309,313 527.733,426	11	344.315,673 527.728,586	7.993
12	344.324,567 527.739,826	13	344.330,852 527.735,249	7.775
14	344.321,513 527.723,28	15	344.309,669 527.732,245	14.855
16	344.305,194 527.727,455	17	344.323,174 527.714,82	21.975
18	344.333,25 527.725,875	19	344.367,43 527.704,357	40.39
20	344.397,245 527.710,398	21	344.399,173 527.737,035	26.707

** Lungimile segmentelor sunt determinate în planul de proiecție Stereo 70 și sunt rotunjite la 1 milimetru.

*** Distanța dintre puncte este formată din segmente cumulate ce sunt mai mici decât valoarea 1 milimetru.

**DATE DESPRE IMOBILUL NR. 44001**

Oficiul de Cadastru și Publicitate Imobiliară ALBA
Biroul de Cadastru și Publicitate Imobiliară Campeni

A. Partea I. Descrierea imobilului

TEREN Intravilan

Adresa: Loc. Vulcan, Nr. 500, Jud. Alba

Nr. Crt	Nr cadastral Nr. topografic	Suprafața* (mp)	Observații / Referințe
A1		3.064	Sector cadastral:44 Teren imprejmuit; Parte CF 73582 Abrud, Nr. top. 5733

Construcții

Crt	Nr cadastral Nr. topografic	Adresa	Observații / Referințe
A1.1		Loc. Vulcan, Nr. 500, Jud. Alba	Nr. niveluri:1; S. construita la sol:88 mp; Casă de locuit
A1.2		Loc. Vulcan, Nr. 500, Jud. Alba	Nr. niveluri:2; S. construita la sol:47 mp; S. construita desfasurata:94 mp; Casă de locuit, P+M
A1.3		Loc. Vulcan, Nr. 500, Jud. Alba	Nr. niveluri:1; S. construita la sol:53 mp; Anexă
A1.4		Loc. Vulcan, Nr. 500, Jud. Alba	Nr. niveluri:1; S. construita la sol:56 mp; Anexă

B. Partea II. Proprietari și acte

Inscrieri privitoare la dreptul de proprietate și alte drepturi reale		Referințe
1 / 07/02/2025		
Act Normativ nr. 7, din 13/03/1996 emis de Parlamentul României;		
B1	Intabulare, drept de PROPRIETATE, dobandit prin Lege, cota actuala 1/1 1) NEIDENTIFICAT NEIDENTIFICAT	A1
Act Administrativ nr. 1381 Adeverință, din 18/02/2025 emis de Primăria Comunei Ciuruleasa;		
B2	Se notează posesia faptică în favoarea lui 1) SICOE MARIA	A1
Act Administrativ nr. 1382 Adeverință, din 18/02/2025 emis de Primăria Comunei Ciuruleasa;		
B3	Intabulare, drept de PROPRIETATE, dobandit prin Construire, cota actuala 1/1 1) SICOE MARIA	A1.1, A1.2, A1.3, A1.4

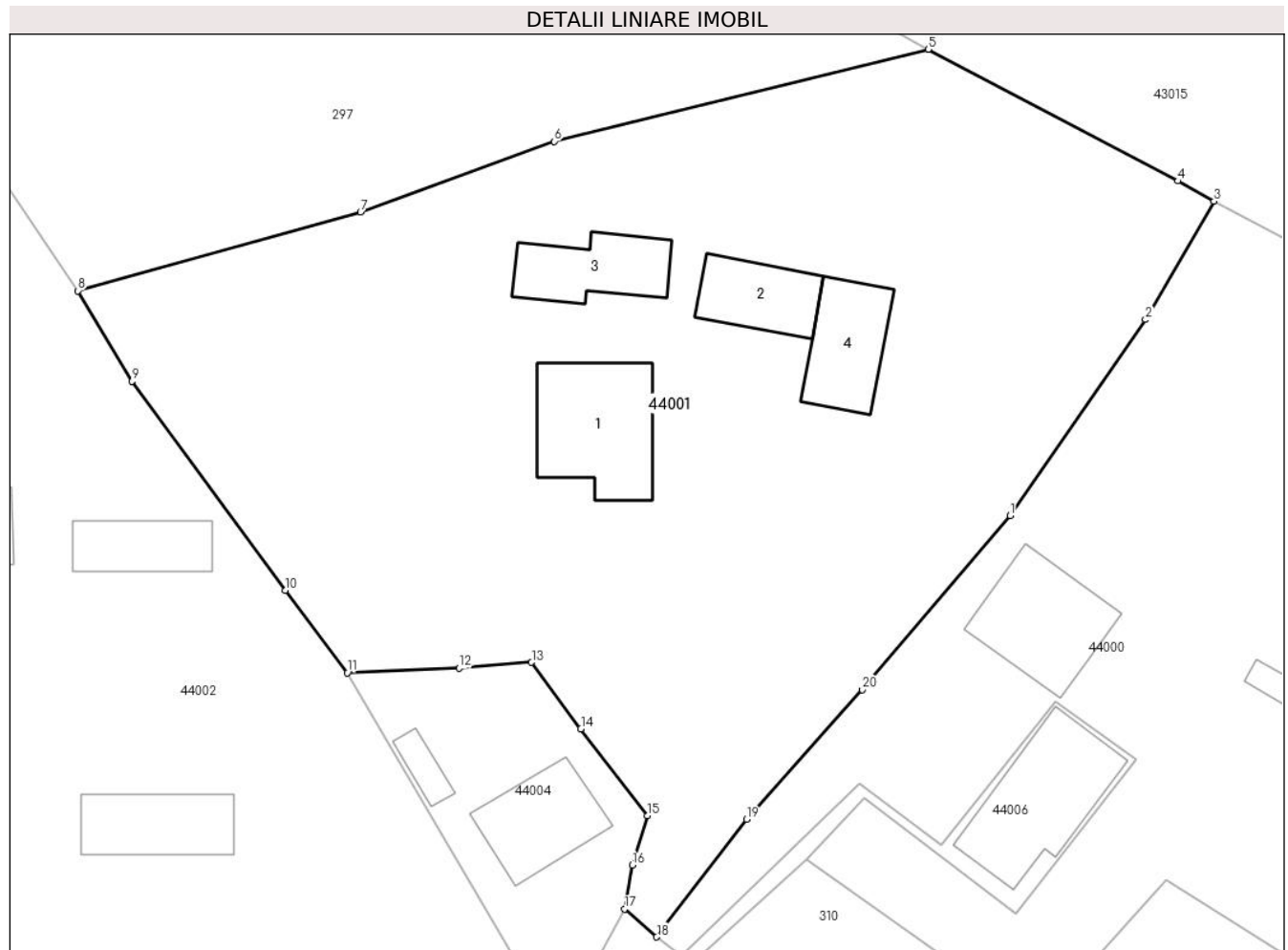
C. Partea III. SARCINI .

Inscrieri privind dezmembramintele dreptului de proprietate, drepturi reale de garanție și sarcini	Referințe
NU SUNT	

Teren

Nr cadastral	Suprafața (mp)*	Observații / Referințe
	3.064	Parte CF 73582 Abrud, Nr. top. 5733

* Suprafața este determinată în planul de proiecție Stereo 70.



Date referitoare la teren

Crt	Categorie folosință	Intra vilan	Suprafața (mp)	Tarla	Parcelă	Nr. topo	Observații / Referințe
1	faneata	DA	2.764	-	-	-	
2	curți constructii	DA	300	-	-	-	

Date referitoare la construcții

Crt	Număr	Destinație construcție	Supraf. (mp)	Situație juridică	Observații / Referințe
A1.1		construcții de locuințe	88	Cu acte	Nr. niveluri:1; S. construita la sol:88 mp; Casă de locuit
A1.2		construcții de locuințe	47	Cu acte	Nr. niveluri:2; S. construita la sol:47 mp; S. construita desfasurata:94 mp; Casă de locuit, P+M
A1.3		construcții anexa	53	Cu acte	Nr. niveluri:1; S. construita la sol:53 mp; Anexă
A1.4		construcții anexa	56	Cu acte	Nr. niveluri:1; S. construita la sol:56 mp; Anexă

Lungime Segmente

1) Valorile lungimilor segmentelor sunt obținute din proiecție în plan.

Punct început	X / Y	Punct sfârșit	X / Y	Lungime segment (** (m)
---------------	-------	---------------	-------	-------------------------

Punct început	X / Y	Punct sfârșit	X / Y	Lungime segment (** (m)
1	344.321,051 527.754,307	2	344.331,598 527.769,571	18.553
2	344.331,598 527.769,571	3	344.336,956 527.778,797	10.67
3	344.336,956 527.778,797	4	344.334,123 527.780,37	3.24
4	344.334,123 527.780,37	5	344.314,663 527.790,636	22.002
5	344.314,663 527.790,636	6	344.285,471 527.783,456	30.062
6	344.285,471 527.783,456	7	344.270,346 527.777,95	16.096
7	344.270,346 527.777,95	8	344.248,285 527.771,813	22.899
8	344.248,285 527.771,813	9	344.252,512 527.764,773	8.212
9	344.252,512 527.764,773	10	344.264,494 527.748,477	20.227
10	344.264,494 527.748,477	11	344.269,314 527.742,046	8.037
11	344.269,314 527.742,046	12	344.278,053 527.742,401	8.747
12	344.278,053 527.742,401	13	344.283,697 527.742,855	5.662
13	344.283,697 527.742,855	14	344.287,54 527.737,682	6.445
14	344.287,54 527.737,682	15	344.292,739 527.730,896	8.548
15	344.292,739 527.730,896	16	344.291,549 527.727,059	4.017
16	344.291,549 527.727,059	17	344.290,954 527.723,619	3.491
17	344.290,954 527.723,619	18	344.293,459 527.721,455	3.31
18	344.293,459 527.721,455	19	344.300,468 527.730,622	11.539
19	344.300,468 527.730,622	20	344.309,496 527.740,734	13.557
20	344.309,496 527.740,734	1	344.321,051 527.754,307	17.825

** Lungimile segmentelor sunt determinate în planul de proiecție Stereo 70 și sunt rotunjite la 1 milimetru.

*** Distanța dintre puncte este formată din segmente cumulate ce sunt mai mici decât valoarea 1 milimetru.

**DATE DESPRE IMOBILUL NR. 44002**

Oficiul de Cadastru și Publicitate Imobiliară ALBA
Biroul de Cadastru și Publicitate Imobiliară Campeni

A. Partea I. Descrierea imobilului

TEREN Intravilan

Adresa: Loc. Vulcan, Nr. 531A, Jud. Alba

Nr. Crt	Nr cadastral Nr. topografic	Suprafața* (mp)	Observații / Referințe
A1		2.932	Sector cadastral:44 Teren imprejmuit; Parte CF 74706 Abrud, Nr. top. 2881

Construcții

Crt	Nr cadastral Nr. topografic	Adresa	Observații / Referințe
A1.1		Loc. Vulcan, Nr. 531A, Jud. Alba	Nr. niveluri:1; S. construita la sol:221 mp; Casă de locuit
A1.2		Loc. Vulcan, Nr. 531A, Jud. Alba	Nr. niveluri:1; S. construita la sol:43 mp; Anexă
A1.3		Loc. Vulcan, Nr. 531A, Jud. Alba	Nr. niveluri:1; S. construita la sol:56 mp; Anexă
A1.4		Loc. Vulcan, Nr. 531A, Jud. Alba	Nr. niveluri:1; S. construita la sol:47 mp; Anexă

B. Partea II. Proprietari și acte

Inscrieri privitoare la dreptul de proprietate și alte drepturi reale		Referințe
1 / 07/02/2025		
Act Normativ nr. 7, din 13/03/1996 emis de Parlamentul României;		
B1	Intabulare, drept de PROPRIETATE, dobandit prin Lege, cota actuala 1/1 1) NEIDENTIFICAT NEIDENTIFICAT	A1
Act Administrativ nr. 1385 Adeverință, din 18/02/2025 emis de Primăria Comunei Ciuruleasa;		
B2	Se notează posesia faptică în favoarea lui 1) LAZĂR MARIA	A1
Act Administrativ nr. 1386 Adeverință, din 18/02/2025 emis de Primăria Comunei Ciuruleasa;		
B3	Intabulare, drept de PROPRIETATE, dobandit prin Construire, cota actuala 1/1 1) LAZĂR MARIA	A1.1, A1.2, A1.3, A1.4

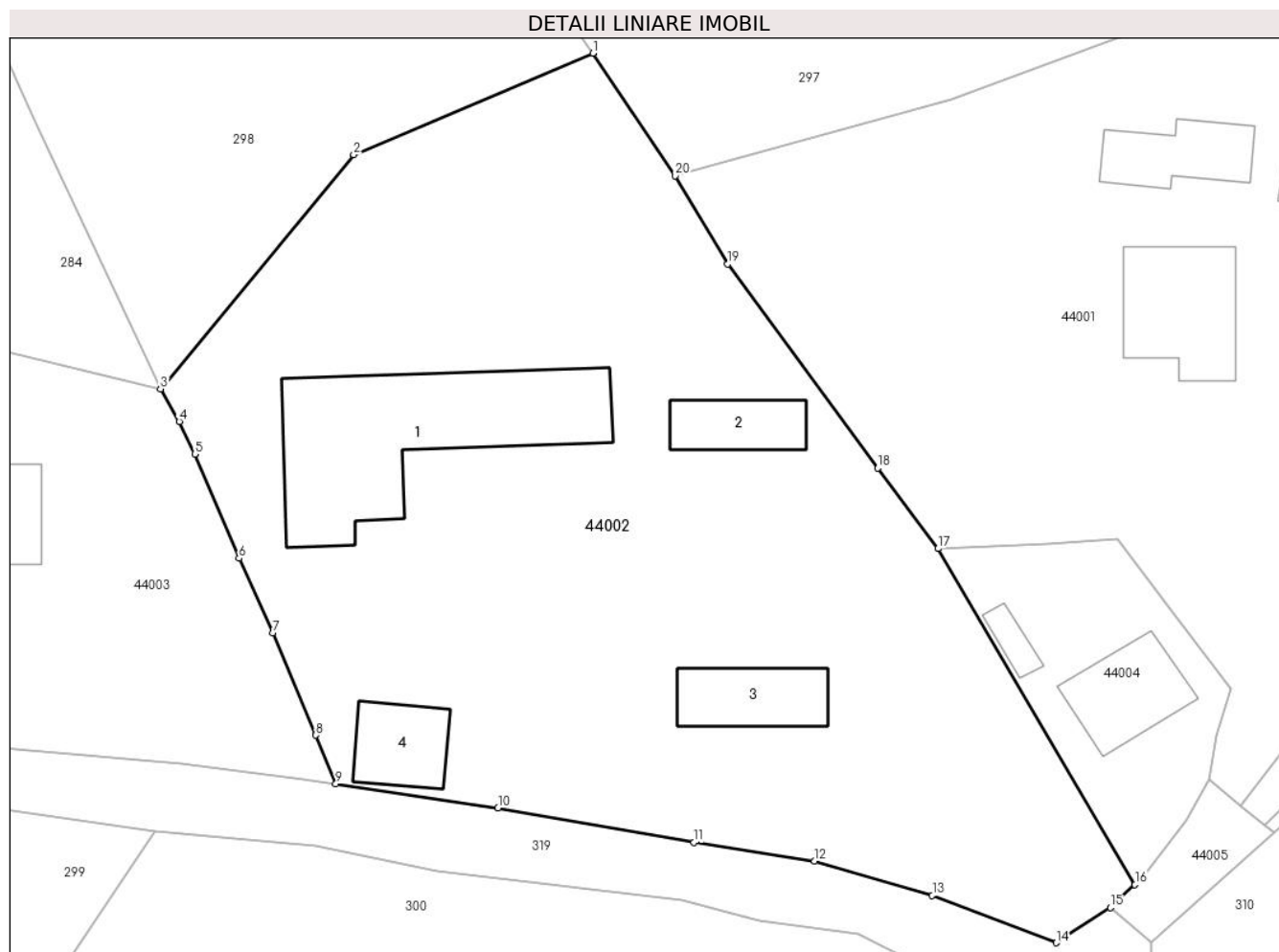
C. Partea III. SARCINI .

Inscrieri privind dezmembramintele dreptului de proprietate, drepturi reale de garanție și sarcini	Referințe
NU SUNT	

Anexa Nr. 1 La Partea I**Teren**

Nr cadastral	Suprafața (mp)*	Observații / Referințe
	2.932	Parte CF 74706 Abrud, Nr. top. 2881

* Suprafața este determinată în planul de proiecție Stereo 70.

**Date referitoare la teren**

Crt	Categorie folosință	Intravilan	Suprafața (mp)	Tarla	Parcelă	Nr. topo	Observații / Referințe
1	faneata	DA	2.432	-	-	-	
2	curți construcții	DA	500	-	-	-	

Date referitoare la construcții

Crt	Număr	Destinație construcție	Supraf. (mp)	Situație juridică	Observații / Referințe
A1.1		construcții de locuințe	221	Cu acte	Nr. niveluri:1; S. construita la sol:221 mp; Casă de locuit
A1.2		construcții anexa	43	Cu acte	Nr. niveluri:1; S. construita la sol:43 mp; Anexă
A1.3		construcții anexa	56	Cu acte	Nr. niveluri:1; S. construita la sol:56 mp; Anexă
A1.4		construcții anexa	47	Cu acte	Nr. niveluri:1; S. construita la sol:47 mp; Anexă

Lungime Segmente

1) Valorile lungimilor segmentelor sunt obținute din proiecție în plan.

Punct început	X / Y	Punct sfârșit	X / Y	Lungime segment (** (m)
---------------	-------	---------------	-------	-------------------------

Punct început	X / Y	Punct sfârșit	X / Y	Lungime segment (** (m)
1	344.241,724 527.781,606	2	344.222,609 527.773,508	20.76
2	344.222,609 527.773,508	3	344.207,176 527.754,797	24.254
3	344.207,176 527.754,797	4	344.208,684 527.752,192	3.01
4	344.208,684 527.752,192	5	344.209,917 527.749,594	2.875
5	344.209,917 527.749,594	6	344.213,453 527.741,278	9.037
6	344.213,453 527.741,278	7	344.216,14 527.735,327	6.529
7	344.216,14 527.735,327	8	344.219,577 527.727,143	8.877
8	344.219,577 527.727,143	9	344.221,184 527.723,253	4.209
9	344.221,184 527.723,253	10	344.234,151 527.721,345	13.107
10	344.234,151 527.721,345	11	344.249,815 527.718,585	15.905
11	344.249,815 527.718,585	12	344.259,452 527.717,103	9.751
12	344.259,452 527.717,103	13	344.268,853 527.714,36	9.793
13	344.268,853 527.714,36	14	344.278,763 527.710,572	10.609
14	344.278,763 527.710,572	15	344.283,089 527.713,373	5.154
15	344.283,089 527.713,373	16	344.285,043 527.715,224	2.692
16	344.285,043 527.715,224	17	344.269,314 527.742,046	31.094
17	344.269,314 527.742,046	18	344.264,494 527.748,477	8.037
18	344.264,494 527.748,477	19	344.252,512 527.764,773	20.227
19	344.252,512 527.764,773	20	344.248,285 527.771,813	8.212
20	344.248,285 527.771,813	1	344.241,724 527.781,606	11.788

** Lungimile segmentelor sunt determinate în planul de proiecție Stereo 70 și sunt rotunjite la 1 milimetru.

*** Distanța dintre puncte este formată din segmente cumulate ce sunt mai mici decât valoarea 1 milimetru.

**DATE DESPRE IMOBILUL NR. 44003**

Oficiul de Cadastru și Publicitate Imobiliară ALBA
Biroul de Cadastru și Publicitate Imobiliară Campeni

A. Partea I. Descrierea imobilului

TEREN Necunoscut

Adresa: Loc. Vulcan, Nr. 534, Jud. Alba

Nr. Crt	Nr cadastral Nr. topografic	Suprafața* (mp)	Observații / Referințe
A1		2.272	Sector cadastral:44 Teren imprejmuit; Parte CF 72748 Abrud, Nr. top. 2866, 2876, 2877, 2878, 2879, 2880

Construcții

Crt	Nr cadastral Nr. topografic	Adresa	Observații / Referințe
A1.1		Loc. Vulcan, Nr. 534, Jud. Alba	Nr. niveluri:1; S. construita la sol:76 mp; S. construita desfasurata:108 mp; Casă de locuit, D+P
A1.2		Loc. Vulcan, Nr. 534, Jud. Alba	Nr. niveluri:1; S. construita la sol:75 mp; Anexă
A1.3		Loc. Vulcan, Nr. 534, Jud. Alba	Nr. niveluri:1; S. construita la sol:48 mp; Anexă
A1.4		Loc. Vulcan, Nr. 534, Jud. Alba	Nr. niveluri:1; S. construita la sol:10 mp; Anexă

B. Partea II. Proprietari și acte

Inscrieri privitoare la dreptul de proprietate și alte drepturi reale		Referințe
1 / 07/02/2025		
Act Normativ nr. 7, din 13/03/1996 emis de Parlamentul României;		
B1	Intabulare, drept de PROPRIETATE, dobandit prin Lege, cota actuala 1/1 1) NEIDENTIFICAT NEIDENTIFICAT	A1
Act Administrativ nr. 1387 Adeverință, din 18/02/2025 emis de Primăria Comunei Ciuruleasa;		
B2	Se notează posesia faptică în favoarea lui 1) ONICIU REMUS-NICOLAE 2) ONICIU ANA	A1
Act Administrativ nr. 1388 Adeverință, din 18/02/2025 emis de Primăria Comunei Ciuruleasa;		
B3	Intabulare, drept de PROPRIETATE, dobandit prin Construire, cota actuala 1/1 1) ONICIU REMUS-NICOLAE 2) ONICIU ANA	A1.1, A1.2, A1.3, A1.4

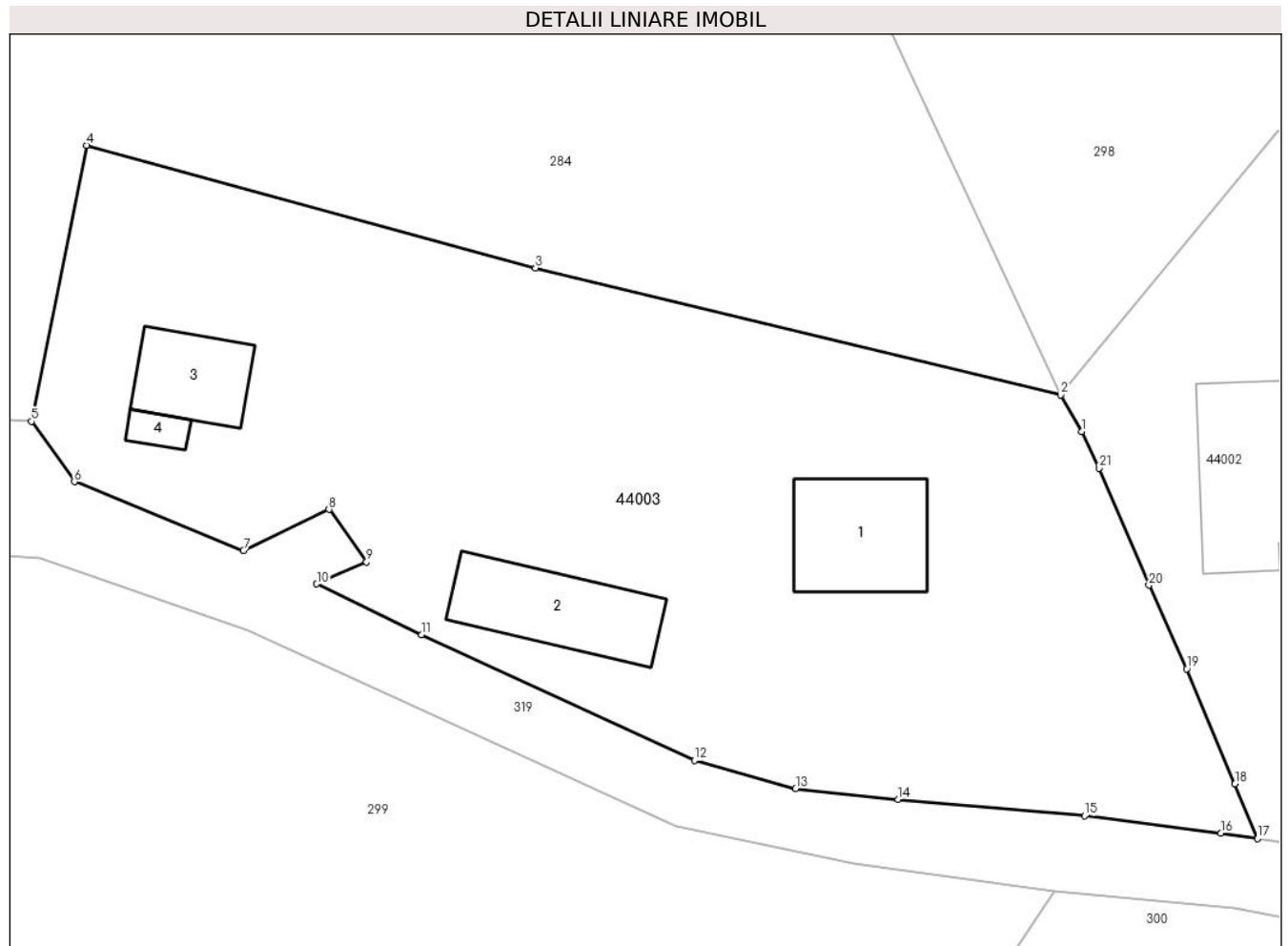
C. Partea III. SARCINI .

Inscrieri privind dezmembramentele dreptului de proprietate, drepturi reale de garanție și sarcini	Referințe
NU SUNT	

Teren

Nr cadastral	Suprafața (mp)*	Observații / Referințe
	2.272	Parte CF 72748 Abrud, Nr. top. 2866, 2876, 2877, 2878, 2879, 2880

* Suprafața este determinată în planul de proiecție Stereo 70.



Date referitoare la teren

Crt	Categorie folosință	Intra vilan	Suprafața (mp)	Tarla	Parcelă	Nr. topo	Observații / Referințe
1	faneata	DA	1.939	-	-	-	
2	curti constructii	DA	250	-	-	-	
3	faneata	NU	83	-	-	-	

Date referitoare la construcții

Crt	Număr	Destinație construcție	Supraf. (mp)	Situație juridică	Observații / Referințe
A1.1		construcții de locuințe	76	Cu acte	Nr. niveluri:1; S. construita la sol:76 mp; S. construita desfasurata:108 mp; Casă de locuit, D+P
A1.2		construcții anexa	75	Cu acte	Nr. niveluri:1; S. construita la sol:75 mp; Anexă
A1.3		construcții anexa	48	Cu acte	Nr. niveluri:1; S. construita la sol:48 mp; Anexă
A1.4		construcții anexa	10	Cu acte	Nr. niveluri:1; S. construita la sol:10 mp; Anexă

Lungime Segmente

1) Valorile lungimilor segmentelor sunt obținute din proiecție în plan.

Punct început	X / Y	Punct sfârșit	X / Y	Lungime segment (** (m)
1	344.208,684 527.752,192	2	344.207,176 527.754,797	3.01
3	344.169,786 527.763,819	4	344.137,816 527.772,539	33.138
5	344.133,897 527.752,923	6	344.136,955 527.748,63	5.271
7	344.148,995 527.743,748	8	344.155,074 527.746,661	6.74
9	344.157,743 527.742,928	10	344.154,211 527.741,368	3.861
11	344.161,672 527.737,756	12	344.181,1 527.728,809	21.389
13	344.188,302 527.726,817	14	344.195,591 527.726,04	7.331
15	344.208,889 527.724,881	16	344.218,581 527.723,636	9.772
17	344.221,184 527.723,253	18	344.219,577 527.727,143	4.209
19	344.216,14 527.735,327	20	344.213,453 527.741,278	6.529
21	344.209,917 527.749,594	1	344.208,684 527.752,192	2.875

Punct început	X / Y	Punct sfârșit	X / Y	Lungime segment (** (m)
2	344.207,176 527.754,797	3	344.169,786 527.763,819	38.463
4	344.137,816 527.772,539	5	344.133,897 527.752,923	20.004
6	344.136,955 527.748,63	7	344.148,995 527.743,748	12.992
8	344.155,074 527.746,661	9	344.157,743 527.742,928	4.59
10	344.154,211 527.741,368	11	344.161,672 527.737,756	8.289
12	344.181,1 527.728,809	13	344.188,302 527.726,817	7.472
14	344.195,591 527.726,04	15	344.208,889 527.724,881	13.348
16	344.218,581 527.723,636	17	344.221,184 527.723,253	2.631
18	344.219,577 527.727,143	19	344.216,14 527.735,327	8.877
20	344.213,453 527.741,278	21	344.209,917 527.749,594	9.037

** Lungimile segmentelor sunt determinate în planul de proiecție Stereo 70 și sunt rotunjite la 1 milimetru.

*** Distanța dintre puncte este formată din segmente cumulate ce sunt mai mici decât valoarea 1 milimetru.

**DATE DESPRE IMOBILUL NR. 44004**

Oficiul de Cadastru și Publicitate Imobiliară ALBA
Biroul de Cadastru și Publicitate Imobiliară Campeni

A. Partea I. Descrierea imobilului

TEREN Intravilan

Adresa: Loc. Vulcan, Jud. Alba

Nr. Crt	Nr cadastral Nr. topografic	Suprafața* (mp)	Observații / Referințe
A1		330	Sector cadastral:44 Teren imprejmuit; Parte CF 72748 Abrud, Nr. top. 2866, 2876, 2877, 2878, 2879, 2880

Construcții

Crt	Nr cadastral Nr. topografic	Adresa	Observații / Referințe
A1.1		Loc. Vulcan, Jud. Alba	Nr. niveluri:2; S. construita la sol:58 mp; S. construita desfasurata:98 mp; Casă de locuit
A1.2		Loc. Vulcan, Jud. Alba	Nr. niveluri:1; S. construita la sol:12 mp; Anexă

B. Partea II. Proprietari și acte

Inscrieri privitoare la dreptul de proprietate și alte drepturi reale		Referințe
15524 / 21/09/2017		
Act Notarial nr. 1069 Contract de vânzare, din 20/09/2017 emis de N.P. Hotoiu Ioan;		
B1	Intabulare, drept de PROPRIETATEtitlu cumpărare ca bun comun, sub regimul comunității legale de bunuri, dobandit prin Conventie, cota actuala 1/1 1) PENA ȘTEFAN 2) PENA CAMELIA	A1, A1.1, A1.2

C. Partea III. SARCINI .

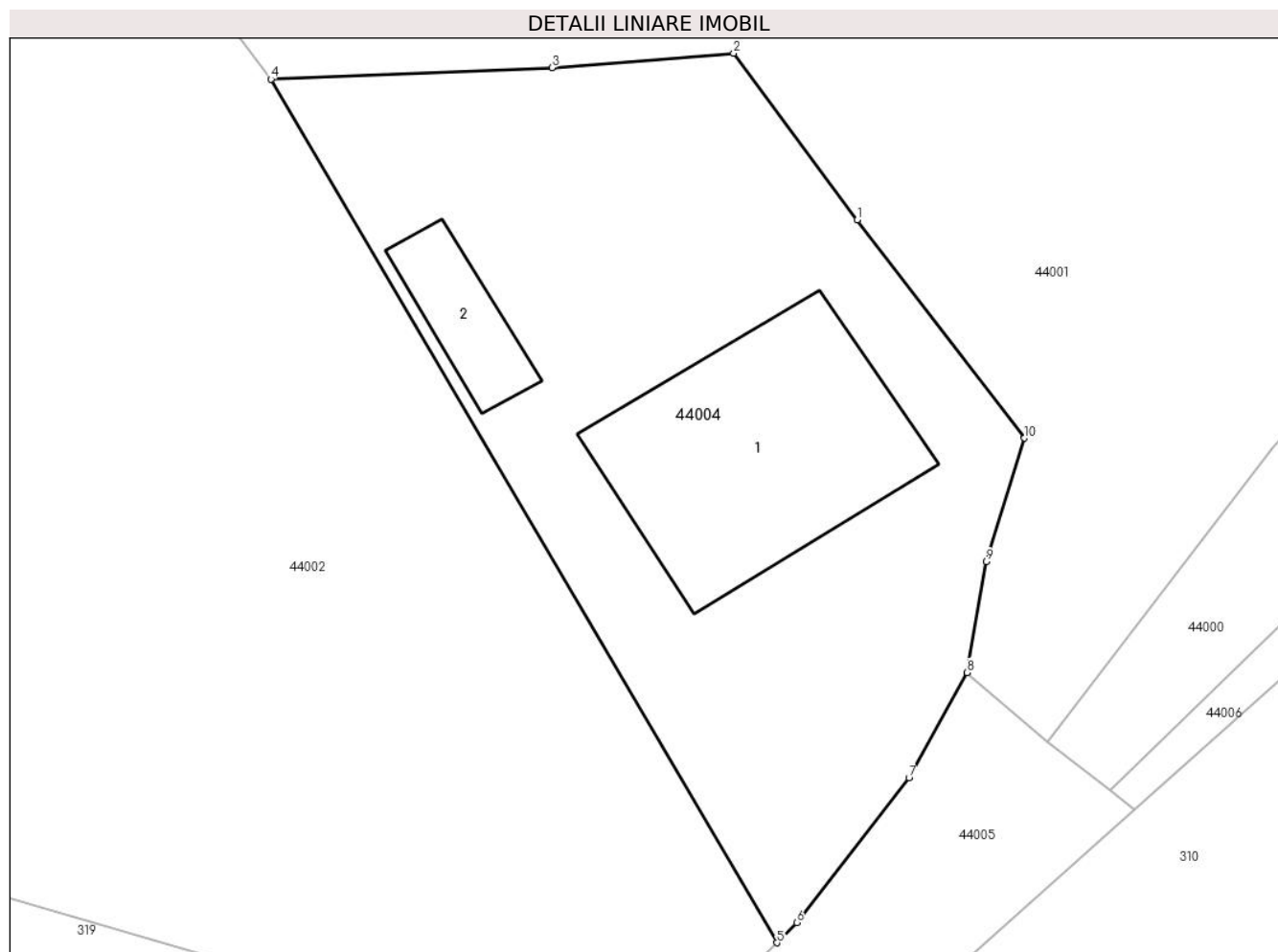
Inscrieri privind dezmembramintele dreptului de proprietate, drepturi reale de garanție și sarcini	Referințe
NU SUNT	

Anexa Nr. 1 La Partea I

Teren

Nr cadastral	Suprafața (mp)*	Observații / Referințe
	330	Parte CF 72748 Abrud, Nr. top. 2866, 2876, 2877, 2878, 2879, 2880

* Suprafața este determinată în planul de proiecție Stereo 70.



Date referitoare la teren

Crt	Categorie folosință	Intravilan	Suprafața (mp)	Tarla	Parcelă	Nr. topo	Observații / Referințe
1	faneata	DA	230	-	-	-	
2	curti constructii	DA	100	-	-	-	

Date referitoare la construcții

Crt	Număr	Destinație construcție	Supraf. (mp)	Situație juridică	Observații / Referințe
A1.1		construcții de locuințe	58	Cu acte	Nr. niveluri:2; S. construita la sol:58 mp; S. construita desfasurata:98 mp; Casă de locuit
A1.2		construcții anexa	12	Cu acte	Nr. niveluri:1; S. construita la sol:12 mp; Anexă

Lungime Segmente

1) Valorile lungimilor segmentelor sunt obținute din proiecție în plan.

Punct început	X / Y	Punct sfârșit	X / Y	Lungime segment (** (m)
1	344.287,54 527.737,682	2	344.283,697 527.742,855	6.445
2	344.283,697 527.742,855	3	344.278,053 527.742,401	5.662

Punct început	X / Y	Punct sfârșit	X / Y	Lungime segment (** (m)
3	344.278,053 527.742,401	4	344.269,314 527.742,046	8.747
4	344.269,314 527.742,046	5	344.285,043 527.715,224	31.094
5	344.285,043 527.715,224	6	344.285,659 527.715,855	0.881
6	344.285,659 527.715,855	7	344.289,149 527.720,351	5.692
7	344.289,149 527.720,351	8	344.290,954 527.723,619	3.734
8	344.290,954 527.723,619	9	344.291,549 527.727,059	3.491
9	344.291,549 527.727,059	10	344.292,739 527.730,896	4.017
10	344.292,739 527.730,896	1	344.287,54 527.737,682	8.548

** Lungimile segmentelor sunt determinate în planul de proiecție Stereo 70 și sunt rotunjite la 1 milimetru.

*** Distanța dintre puncte este formată din segmente cumulate ce sunt mai mici decât valoarea 1 milimetru.

**DATE DESPRE IMOBILUL NR. 44005**

Oficiul de Cadastru și Publicitate Imobiliară ALBA
Biroul de Cadastru și Publicitate Imobiliară Campeni

A. Partea I. Descrierea imobilului

TEREN Extravilan

Adresa: Jud. Alba

Nr. Crt	Nr cadastral Nr. topografic	Suprafața* (mp)	Observații / Referințe
A1		66	Sector cadastral:44 Teren neimprijmit;

B. Partea II. Proprietari și acte

Inscrieri privitoare la dreptul de proprietate și alte drepturi reale		Referințe
1 / 07/02/2025		
Act Normativ nr. 7, din 13/03/1996 emis de PARLAMENTUL ROMÂNIEI;		
B1	Inscrierea posesiei, drept de PROPRIETATE, dobandit prin Constituire, cota actuala 1/1 1) NEIDENTIFICAT NEIDENTIFICAT	A1
Act Normativ nr. 7, din 13/03/1996 emis de PARLAMENTUL ROMÂNIEI (Art.13);		
B2	Se noteaza mentiunea de proprietar neidentificat	A1

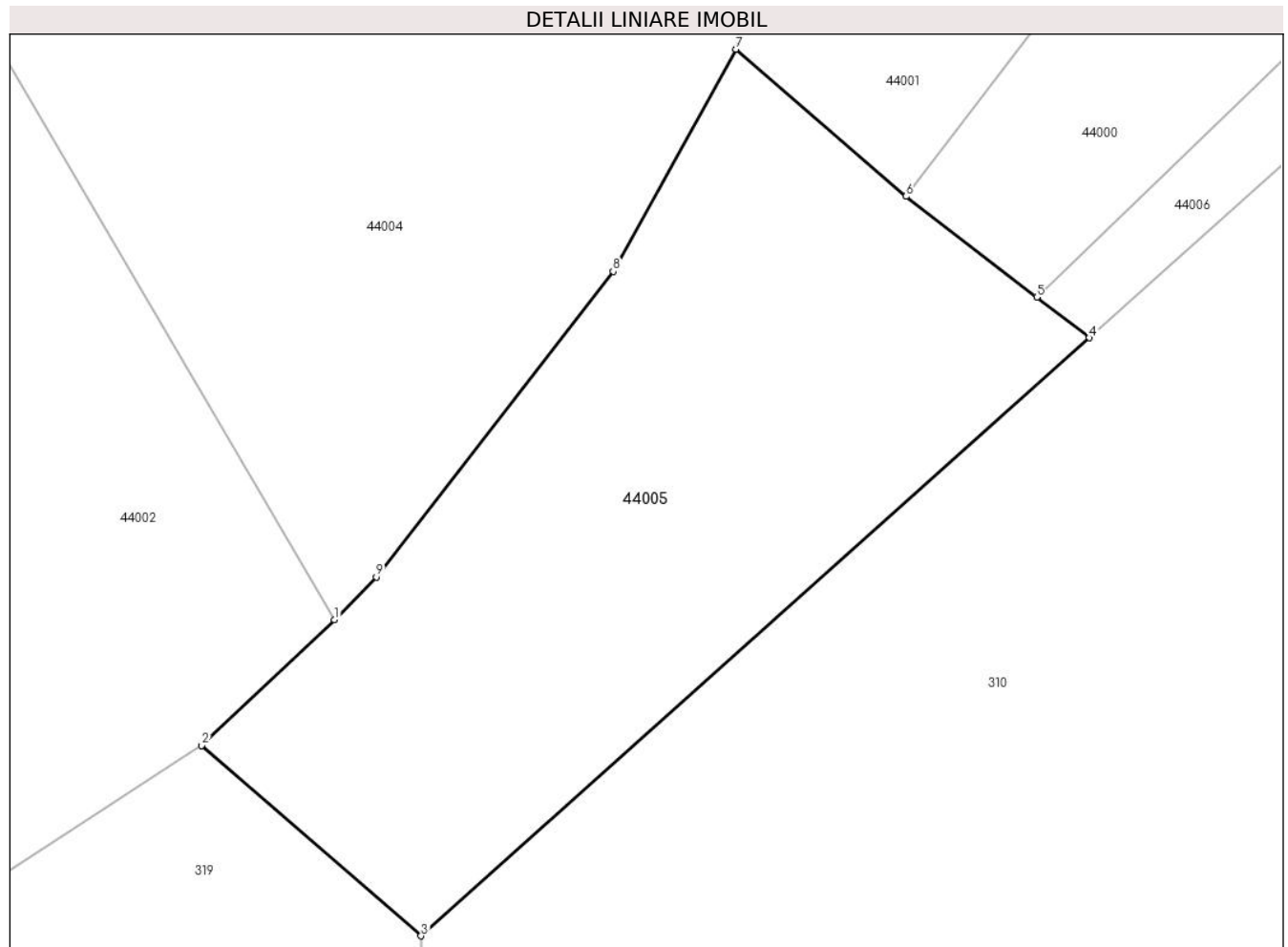
C. Partea III. SARCINI .

Inscrieri privind dezmembramintele dreptului de proprietate, drepturi reale de garanție și sarcini	Referințe
NU SUNT	

Teren

Nr cadastral	Suprafața (mp)*	Observații / Referințe
	66	

* Suprafața este determinată în planul de proiecție Stereo 70.



Date referitoare la teren

Crt	Categorie folosință	Intravilan	Suprafața (mp)	Tarla	Parcelă	Nr. topo	Observații / Referințe
1	drum	NU	66	-	-	-	

Lungime Segmente

1) Valorile lungimilor segmentelor sunt obținute din proiecție în plan.

Punct început	X / Y	Punct sfârșit	X / Y	Lungime segment (** (m)
1	344.285,043 527.715,224	2	344.283,089 527.713,373	2.692
2	344.283,089 527.713,373	3	344.286,319 527.710,573	4.275
3	344.286,319 527.710,573	4	344.296,159 527.719,374	13.202
4	344.296,159 527.719,374	5	344.295,387 527.719,969	0.975
5	344.295,387 527.719,969	6	344.293,459 527.721,455	2.434

Punct început	X / Y	Punct sfârșit	X / Y	Lungime segment (** (m)
6	344.293,459 527.721,455	7	344.290,954 527.723,619	3.31
7	344.290,954 527.723,619	8	344.289,149 527.720,351	3.734
8	344.289,149 527.720,351	9	344.285,659 527.715,855	5.692
9	344.285,659 527.715,855	1	344.285,043 527.715,224	0.881

** Lungimile segmentelor sunt determinate în planul de proiecție Stereo 70 și sunt rotunjite la 1 milimetru.

*** Distanța dintre puncte este formată din segmente cumulate ce sunt mai mici decât valoarea 1 milimetru.

**DATE DESPRE IMOBILUL NR. 44006**

Oficiul de Cadastru și Publicitate Imobiliară ALBA
Biroul de Cadastru și Publicitate Imobiliară Campeni

A. Partea I. Descrierea imobilului

TEREN Intravilan

Adresa: Loc. Vulcan, Nr. 524A, Jud. Alba

Nr. Crt	Nr cadastral Nr. topografic	Suprafața* (mp)	Observații / Referințe
A1		147	Sector cadastral:44 Teren imprejmuit; Parte CF 73583 Abrud, Nr. top. 2868

Construcții

Crt	Nr cadastral Nr. topografic	Adresa	Observații / Referințe
A1.1		Loc. Vulcan, Nr. 524A, Jud. Alba	Nr. niveluri:2; S. construita la sol:89 mp; S. construita desfasurata:178 mp; Casa de locuit, P+M

B. Partea II. Proprietari și acte

Inscrieri privitoare la dreptul de proprietate și alte drepturi reale		Referințe
1 / 07/02/2025		
Act Normativ nr. 7, din 13/03/1996 emis de Parlamentul României;		
B1	Intabulare, drept de PROPRIETATE, dobandit prin Lege, cota actuala 1/1 1) NEIDENTIFICAT NEIDENTIFICAT	A1
Act Administrativ nr. 1426 Adeverință, din 18/02/2025 emis de Primăria Comunei Ciuruleasa;		
B2	Se notează posesia faptică în favoarea lui 1) MORARIU LIVIU	A1
Act Administrativ nr. 1427 Adeverință, din 18/02/2025 emis de Primăria Comunei Ciuruleasa;		
B3	Intabulare, drept de PROPRIETATE, dobandit prin Construire, cota actuala 1/1 1) MORARIU LIVIU	A1.1

C. Partea III. SARCINI .

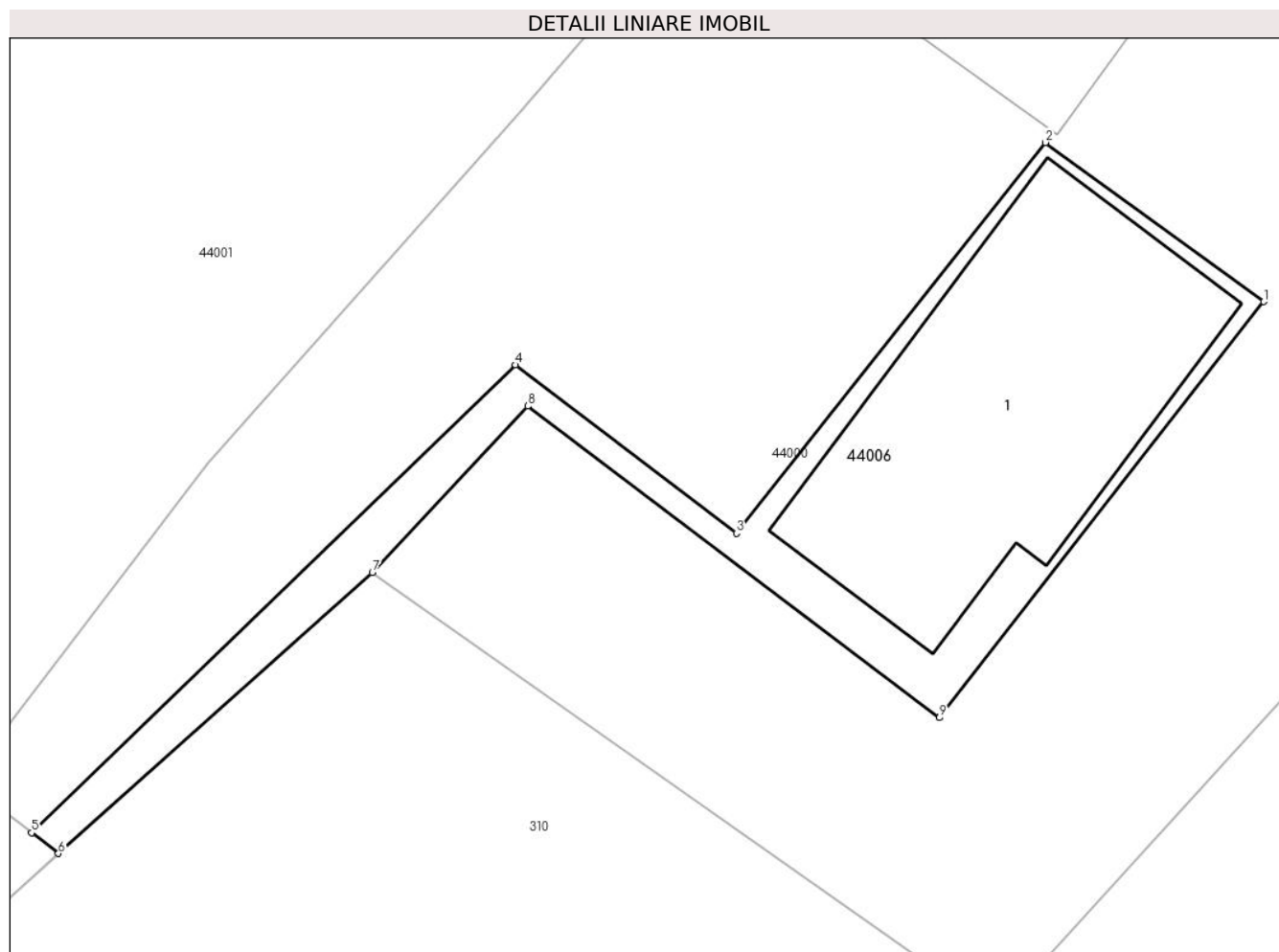
Inscrieri privind dezmembramintele dreptului de proprietate, drepturi reale de garanție și sarcini	Referințe
NU SUNT	

Anexa Nr. 1 La Partea I

Teren

Nr cadastral	Suprafața (mp)*	Observații / Referințe
	147	Parte CF 73583 Abrud, Nr. top. 2868

* Suprafața este determinată în planul de proiecție Stereo 70.



Date referitoare la teren

Crt	Categorie folosință	Intravilan	Suprafața (mp)	Tarla	Parcelă	Nr. topo	Observații / Referințe
1	curți constructii	DA	147	-	-	-	

Date referitoare la construcții

Crt	Număr	Destinație construcție	Supraf. (mp)	Situație juridică	Observații / Referințe
A1.1		construcții de locuințe	89	Cu acte	Nr. niveluri:2; S. construita la sol:89 mp; S. construita desfasurata:178 mp; Casa de locuit, P+M

Lungime Segmente

1) Valorile lungimilor segmentelor sunt obținute din proiecție în plan.

Punct început	X / Y	Punct sfârșit	X / Y	Lungime segment (** (m)
1	344.330,852 527.735,249	2	344.324,567 527.739,826	7.775
2	344.324,567 527.739,826	3	344.315,673 527.728,586	14.334
3	344.315,673 527.728,586	4	344.309,313 527.733,426	7.993

Punct început	X / Y	Punct sfârșit	X / Y	Lungime segment (** (m)
4	344.309,313 527.733,426	5	344.295,387 527.719,969	19.366
5	344.295,387 527.719,969	6	344.296,159 527.719,374	0.975
6	344.296,159 527.719,374	7	344.305,194 527.727,455	12.122
7	344.305,194 527.727,455	8	344.309,669 527.732,245	6.555
8	344.309,669 527.732,245	9	344.321,513 527.723,28	14.855
9	344.321,513 527.723,28	1	344.330,852 527.735,249	15.181

** Lungimile segmentelor sunt determinate în planul de proiecție Stereo 70 și sunt rotunjite la 1 milimetru.

*** Distanța dintre puncte este formată din segmente cumulate ce sunt mai mici decât valoarea 1 milimetru.

**DATE DESPRE IMOBILUL NR. 45000**

Oficiul de Cadastru și Publicitate Imobiliară ALBA
Biroul de Cadastru și Publicitate Imobiliară Campeni

A. Partea I. Descrierea imobilului

TEREN Extravilan

Adresa: Jud. Alba

Nr. Crt	Nr cadastral Nr. topografic	Suprafața* (mp)	Observații / Referințe
A1		23.865	Sector cadastral:45 Teren imprejmuit; Parte CF 669 Abrud Sat,nr top 4538/1

B. Partea II. Proprietari și acte

Inscrieri privitoare la dreptul de proprietate și alte drepturi reale		Referințe
1 / 07/02/2025		
Act Normativ nr. 7, din 13/03/1996 emis de Parlamentul României (lege);		
B1	Intabulare, drept de PROPRIETATE, dobandit prin Lege, cota actuala 1/1 1) NEIDENTIFICAT NEIDENTIFICAT	A1
Act Administrativ nr. 1376, din 18/02/2025 emis de Primăria comunei Ciuruleasa (adeverinta);		
B2	Se notează posesia fapică în favoarea lui 1) MATEȘ MARCEL	A1

C. Partea III. SARCINI .

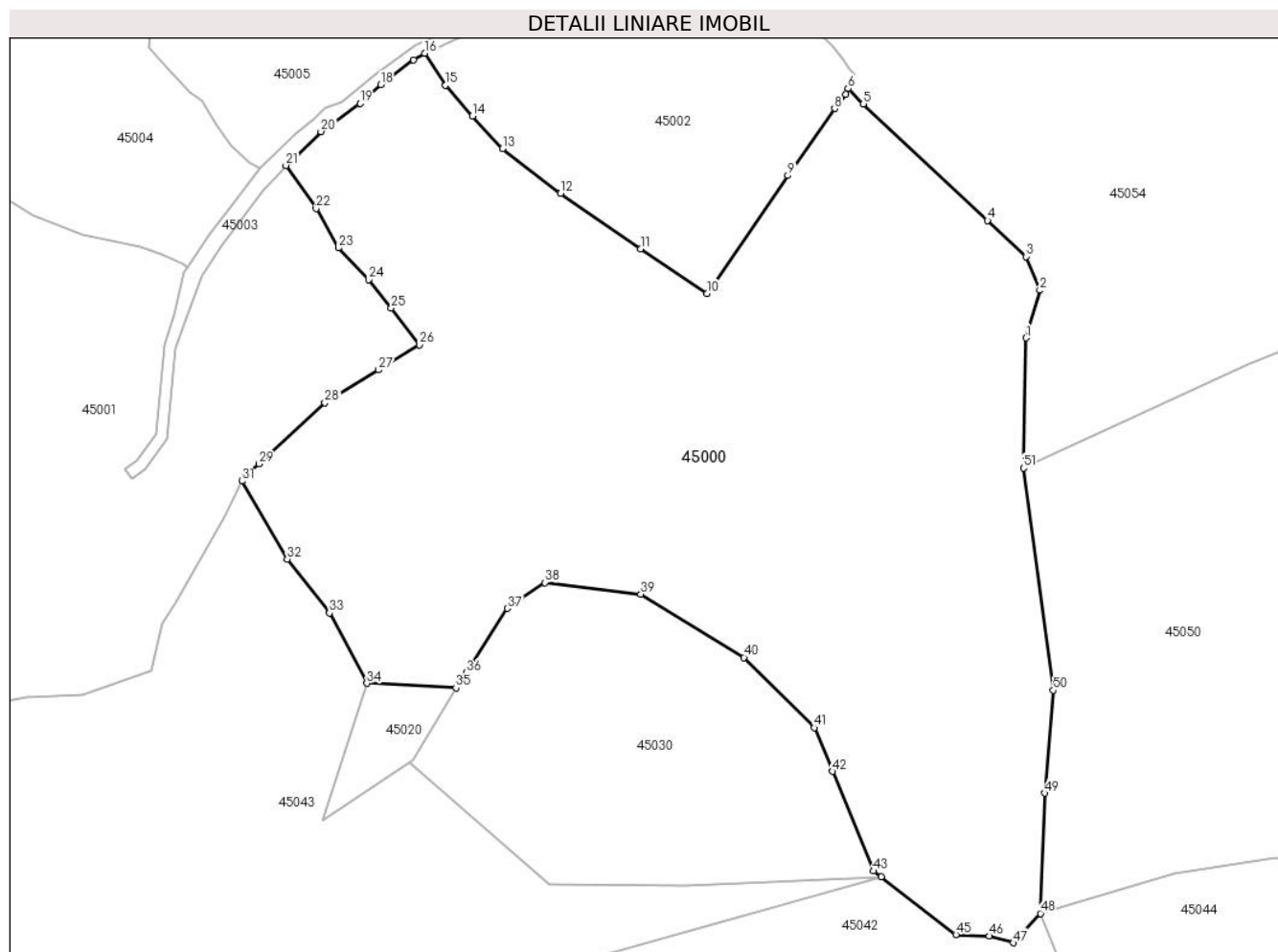
Inscrieri privind dezmembramintele dreptului de proprietate, drepturi reale de garanție și sarcini	Referințe
NU SUNT	

Anexa Nr. 1 La Partea I

Teren

Nr cadastral	Suprafața (mp)*	Observații / Referințe
	23.865	Parte CF 669 Abrud Sat,nr top 4538/1

* Suprafața este determinată în planul de proiecție Stereo 70.



Date referitoare la teren

Crt	Categorie folosință	Intravilan	Suprafața (mp)	Tarla	Parcelă	Nr. topo	Observații / Referințe
1	faneata	NU	23.865	-	-	-	

Lungime Segmente

1) Valorile lungimilor segmentelor sunt obținute din proiecție în plan.

Punct început	X / Y	Punct sfârșit	X / Y	Lungime segment	Punct început	X / Y	Punct sfârșit	X / Y	Lungime segment	Punct început	X / Y	Punct sfârșit	X / Y	Lungime segment
1	345.636,93 527.892,206	2	345.640,353 527.903,982	12.264	2	345.640,353 527.903,982	3	345.636,924 527.912,323	9.018	3	345.636,924 527.912,323	4	345.627,413 527.921,242	13.038
4	345.627,413 527.921,242	5	345.596,686 527.950,058	42.125	5	345.596,686 527.950,058	6	345.592,92 527.953,84	5.338	6	345.592,92 527.953,84	7	345.592,316 527.952,393	1.568
7	345.592,316 527.952,393	8	345.589,582 527.948,896	4.44	8	345.589,582 527.948,896	9	345.578,024 527.932,347	20.186	9	345.578,024 527.932,347	10	345.558,006 527.903,138	35.41
10	345.558,006 527.903,138	11	345.541,574 527.914,223	19.822	11	345.541,574 527.914,223	12	345.521,793 527.927,902	24.05	12	345.521,793 527.927,902	13	345.507,449 527.939,029	18.153
13	345.507,449 527.939,029	14	345.499,989 527.947,08	10.977	14	345.499,989 527.947,08	15	345.493,364 527.954,652	10.06	15	345.493,364 527.954,652	16	345.488,152 527.962,574	9.483
16	345.488,152 527.962,574	17	345.485,461 527.960,955	3.141	17	345.485,461 527.960,955	18	345.477,354 527.954,856	10.145	18	345.477,354 527.954,856	19	345.472,233 527.950,141	6.961

Punct început	X / Y	Punct sfârșit	X / Y	Lungime segment	Punct început	X / Y	Punct sfârșit	X / Y	Lungime segment	Punct început	X / Y	Punct sfârșit	X / Y	Lungime segment
19	345.472,233 527.950,141	20	345.462,529 527.943,216	11.921	20	345.462,529 527.943,216	21	345.453,892 527.934,839	12.033	21	345.453,892 527.934,839	22	345.461,343 527.924,188	12.999
22	345.461,343 527.924,188	23	345.466,864 527.914,445	11.198	23	345.466,864 527.914,445	24	345.474,377 527.906,651	10.826	24	345.474,377 527.906,651	25	345.479,888 527.899,632	8.924
25	345.479,888 527.899,632	26	345.486,876 527.890,51	11.491	26	345.486,876 527.890,51	27	345.476,785 527.884,301	11.848	27	345.476,785 527.884,301	28	345.463,519 527.876,221	15.533
28	345.463,519 527.876,221	29	345.447,173 527.861,091	22.273	29	345.447,173 527.861,091	30	345.443,728 527.858,192	4.502	30	345.443,728 527.858,192	31	345.443,027 527.856,832	1.53
31	345.443,027 527.856,832	32	345.454,19 527.837,542	22.288	32	345.454,19 527.837,542	33	345.464,619 527.824,226	16.914	33	345.464,619 527.824,226	34	345.473,89 527.806,856	19.688
34	345.473,89 527.806,856	35	345.495,907 527.805,698	22.047	35	345.495,907 527.805,698	36	345.498,498 527.809,431	4.544	36	345.498,498 527.809,431	37	345.508,653 527.825,384	18.91
37	345.508,653 527.825,384	38	345.517,924 527.831,752	11.247	38	345.517,924 527.831,752	39	345.541,679 527.828,857	23.931	39	345.541,679 527.828,857	40	345.567,172 527.813,225	29.905
40	345.567,172 527.813,225	41	345.584,554 527.795,856	24.573	41	345.584,554 527.795,856	42	345.589,026 527.785,073	11.674	42	345.589,026 527.785,073	43	345.599,232 527.760,469	26.637
43	345.599,232 527.760,469	44	345.601,089 527.759,03	2.349	44	345.601,089 527.759,03	45	345.619,573 527.744,706	23.385	45	345.619,573 527.744,706	46	345.627,841 527.744,372	8.274
46	345.627,841 527.744,372	47	345.633,796 527.742,716	6.181	47	345.633,796 527.742,716	48	345.640,457 527.749,968	9.846	48	345.640,457 527.749,968	49	345.641,532 527.779,692	29.744
49	345.641,532 527.779,692	50	345.643,651 527.805,112	25.507	50	345.643,651 527.805,112	51	345.636,313 527.860,052	55.429	51	345.636,313 527.860,052	1	345.636,93 527.892,206	32.159

** Lungimile segmentelor sunt determinate în planul de proiecție Stereo 70 și sunt rotunjite la 1 milimetru.

*** Distanța dintre puncte este formată din segmente cumulate ce sunt mai mici decât valoarea 1 milimetru.

**DATE DESPRE IMOBILUL NR. 45001**

Oficiul de Cadastru și Publicitate Imobiliară ALBA
Biroul de Cadastru și Publicitate Imobiliară Campeni

A. Partea I. Descrierea imobilului

TEREN Extravilan

Adresa: Jud. Alba

Nr. Crt	Nr cadastral Nr. topografic	Suprafața* (mp)	Observații / Referințe
A1		22.529	Sector cadastral:45 Teren imprejmuit;

B. Partea II. Proprietari și acte

Inscrieri privitoare la dreptul de proprietate și alte drepturi reale		Referințe
1 / 07/02/2025		
Act Normativ nr. 7, din 13/03/1996 emis de Parlamentul României (lege);		
B1	Intabulare, drept de PROPRIETATE, dobândit prin Lege, cota actuala 1/1 1) NEIDENTIFICAT NEIDENTIFICAT	A1
Act Administrativ nr. 1562, din 20/02/2025 emis de Primăria comunei Ciuruleasa (adeverinta);		
B2	Se notează posesia faptică în favoarea lui 1) MORAR SORIN 2) MORAR FELICIA	A1

C. Partea III. SARCINI .

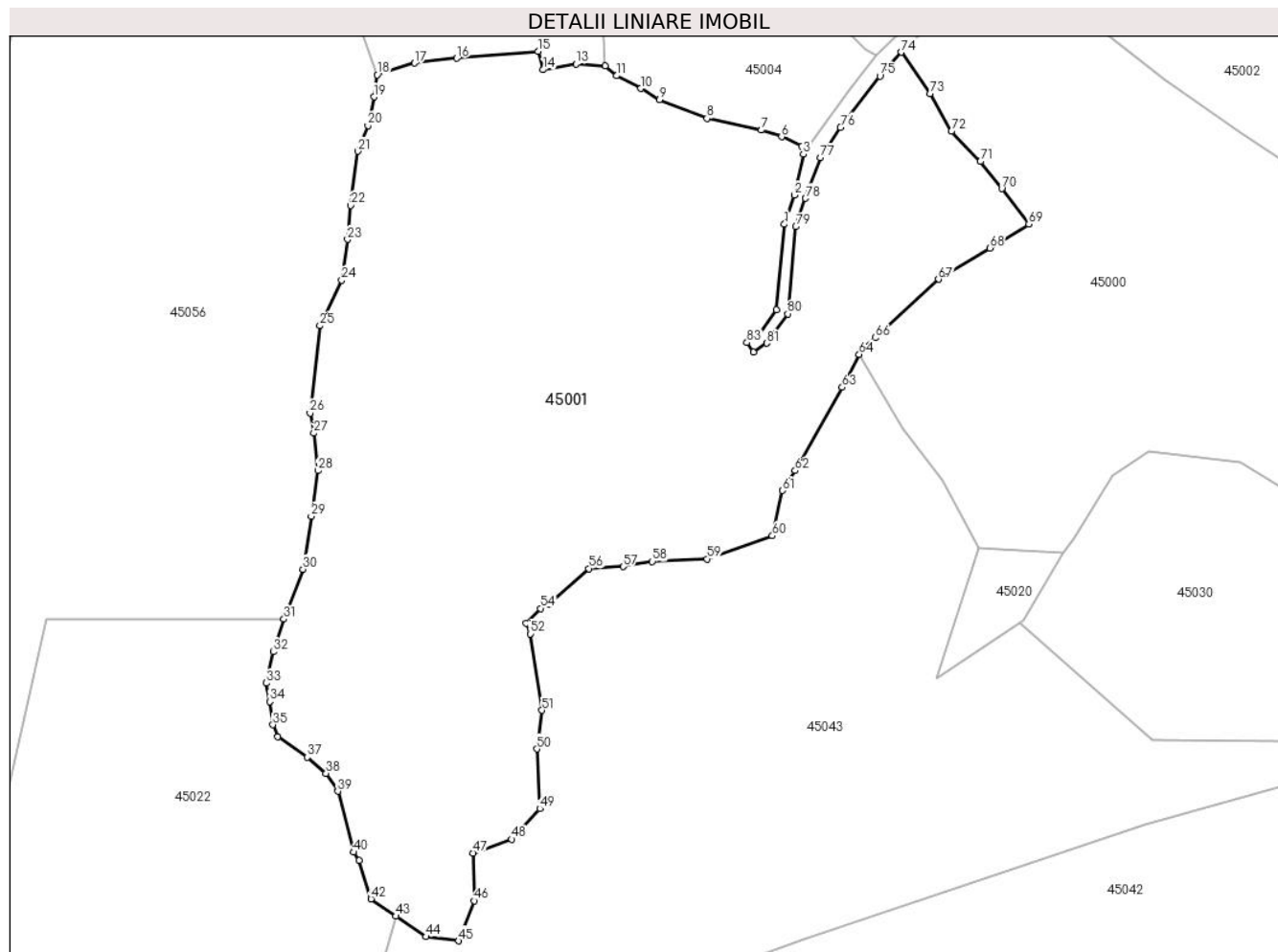
Inscrieri privind dezmembramintele dreptului de proprietate, drepturi reale de garanție și sarcini	Referințe
NU SUNT	

Anexa Nr. 1 La Partea I

Teren

Nr cadastral	Suprafața (mp)*	Observații / Referințe
	22.529	

* Suprafața este determinată în planul de proiecție Stereo 70.



Date referitoare la teren

Crt	Categorie folosință	Intravilan	Suprafața (mp)	Tarla	Parcelă	Nr. topo	Observații / Referințe
1	faneata	NU	22.529	-	-	-	

Lungime Segmente

1) Valorile lungimilor segmentelor sunt obținute din proiecție în plan.

Punct început	X / Y	Punct sfârșit	X / Y	Lungime segment
1	345.423,723 527.890,432	2	345.426,286 527.897,923	7.918
4	345.429,447 527.909,692	5	345.428,258 527.910,551	1.467
7	345.417,777 527.914,73	8	345.403,678 527.917,784	14.427
10	345.386,61 527.925,496	11	345.380,288 527.928,774	7.121
13	345.369,839 527.931,846	14	345.361,369 527.930,328	8.605
16	345.339,031 527.933,268	17	345.328,102 527.932,064	10.995
2	345.426,286 527.897,923	3	345.428,608 527.908,494	10.823
5	345.428,258 527.910,551	6	345.422,97 527.913,019	5.836
8	345.403,678 527.917,784	9	345.391,464 527.922,597	13.127
11	345.380,288 527.928,774	12	345.377,369 527.931,37	3.907
14	345.361,369 527.930,328	15	345.360,038 527.935,087	4.942
17	345.328,102 527.932,064	18	345.318,479 527.929,027	10.091
3	345.428,608 527.908,494	4	345.429,447 527.909,692	1.463
6	345.422,97 527.913,019	7	345.417,777 527.914,73	5.467
9	345.391,464 527.922,597	10	345.386,61 527.925,496	5.654
12	345.377,369 527.931,37	13	345.369,839 527.931,846	7.545
15	345.360,038 527.935,087	16	345.339,031 527.933,268	21.085
18	345.318,479 527.929,027	19	345.317,645 527.923,302	5.785

Punct început	X / Y	Punct sfârșit	X / Y	Lungime segment	Punct început	X / Y	Punct sfârșit	X / Y	Lungime segment	Punct început	X / Y	Punct sfârșit	X / Y	Lungime segment
19	345.317,645 527.923,302	20	345.316,082 527.915,933	7.533	20	345.316,082 527.915,933	21	345.313,461 527.909,268	7.162	21	345.313,461 527.909,268	22	345.311,609 527.895,28	14.11
22	345.311,609 527.895,28	23	345.310,831 527.886,533	8.782	23	345.310,831 527.886,533	24	345.309,303 527.875,969	10.674	24	345.309,303 527.875,969	25	345.303,663 527.864,218	13.034
25	345.303,663 527.864,218	26	345.301,116 527.841,654	22.708	26	345.301,116 527.841,654	27	345.302,079 527.836,461	5.281	27	345.302,079 527.836,461	28	345.303,113 527.826,782	9.735
28	345.303,113 527.826,782	29	345.301,407 527.815,017	11.888	29	345.301,407 527.815,017	30	345.299,312 527.801,341	13.835	30	345.299,312 527.801,341	31	345.294,336 527.788,454	13.815
31	345.294,336 527.788,454	32	345.291,572 527.780,001	8.894	32	345.291,572 527.780,001	33	345.289,855 527.771,914	8.267	33	345.289,855 527.771,914	34	345.290,637 527.767,139	4.839
34	345.290,637 527.767,139	35	345.291,505 527.761,174	6.028	35	345.291,505 527.761,174	36	345.292,789 527.758,037	3.389	36	345.292,789 527.758,037	37	345.300,37 527.752,798	9.215
37	345.300,37 527.752,798	38	345.305,25 527.748,643	6.41	38	345.305,25 527.748,643	39	345.308,29 527.743,977	5.568	39	345.308,29 527.743,977	40	345.312,387 527.728,244	16.258
40	345.312,387 527.728,244	41	345.313,788 527.726,093	2.568	41	345.313,788 527.726,093	42	345.316,877 527.716,21	10.354	42	345.316,877 527.716,21	43	345.323,344 527.711,752	7.854
43	345.323,344 527.711,752	44	345.331,086 527.706,414	9.404	44	345.331,086 527.706,414	45	345.339,546 527.705,353	8.527	45	345.339,546 527.705,353	46	345.343,503 527.715,696	11.074
46	345.343,503 527.715,696	47	345.343,294 527.728,037	12.342	47	345.343,294 527.728,037	48	345.353,15 527.731,616	10.486	48	345.353,15 527.731,616	49	345.360,466 527.739,508	10.762
49	345.360,466 527.739,508	50	345.359,735 527.754,906	15.415	50	345.359,735 527.754,906	51	345.361,073 527.764,901	10.085	51	345.361,073 527.764,901	52	345.357,981 527.784,644	19.984
52	345.357,981 527.784,644	53	345.357,031 527.787,371	2.887	53	345.357,031 527.787,371	54	345.360,699 527.791,216	5.314	54	345.360,699 527.791,216	55	345.362,708 527.792,163	2.221
55	345.362,708 527.792,163	56	345.373,128 527.801,503	13.994	56	345.373,128 527.801,503	57	345.382,05 527.802,009	8.936	57	345.382,05 527.802,009	58	345.389,599 527.803,34	7.665
58	345.389,599 527.803,34	59	345.403,715 527.804,001	14.132	59	345.403,715 527.804,001	60	345.420,588 527.809,977	17.9	60	345.420,588 527.809,977	61	345.423,245 527.821,641	11.963
61	345.423,245 527.821,641	62	345.426,496 527.826,796	6.094	62	345.426,496 527.826,796	63	345.438,632 527.848,316	24.706	63	345.438,632 527.848,316	64	345.443,027 527.856,832	9.584
64	345.443,027 527.856,832	65	345.443,728 527.858,192	1.53	65	345.443,728 527.858,192	66	345.447,173 527.861,091	4.502	66	345.447,173 527.861,091	67	345.463,519 527.876,221	22.273
67	345.463,519 527.876,221	68	345.476,785 527.884,301	15.533	68	345.476,785 527.884,301	69	345.486,876 527.890,51	11.848	69	345.486,876 527.890,51	70	345.479,888 527.899,632	11.491
70	345.479,888 527.899,632	71	345.474,377 527.906,651	8.924	71	345.474,377 527.906,651	72	345.466,864 527.914,445	10.826	72	345.466,864 527.914,445	73	345.461,343 527.924,188	11.198
73	345.461,343 527.924,188	74	345.453,892 527.934,839	12.999	74	345.453,892 527.934,839	75	345.448,381 527.928,707	8.244	75	345.448,381 527.928,707	76	345.438,212 527.915,454	16.705
76	345.438,212 527.915,454	77	345.433,088 527.907,59	9.386	77	345.433,088 527.907,59	78	345.429,18 527.897,113	11.182	78	345.429,18 527.897,113	79	345.426,676 527.889,798	7.732
79	345.426,676 527.889,798	80	345.424,564 527.867,303	22.593	80	345.424,564 527.867,303	81	345.419,207 527.859,682	9.316	81	345.419,207 527.859,682	82	345.415,668 527.857,358	4.234
82	345.415,668 527.857,358	83	345.414,021 527.859,866	3.0	83	345.414,021 527.859,866	84	345.417,082 527.861,875	3.662	84	345.417,082 527.861,875	85	345.421,652 527.868,377	7.947
85	345.421,652 527.868,377	1	345.423,723 527.890,432	22.153										

** Lungimile segmentelor sunt determinate în planul de proiecție Stereo 70 și sunt rotunjite la 1 milimetru.

*** Distanța dintre puncte este formată din segmente cumulate ce sunt mai mici decât valoarea 1 milimetru.

**DATE DESPRE IMOBILUL NR. 45002**

Oficiul de Cadastru și Publicitate Imobiliară ALBA
Biroul de Cadastru și Publicitate Imobiliară Campeni

A. Partea I. Descrierea imobilului

TEREN Extravilan

Adresa: Jud. Alba

Nr. Crt	Nr cadastral Nr. topografic	Suprafața* (mp)	Observații / Referințe
A1		5.547	Sector cadastral:45 Teren neimprejmuit; Parte CF 2161 Abrud Sat ,nr top 4536,4537

Construcții

Crt	Nr cadastral Nr. topografic	Adresa	Observații / Referințe
A1.1		Jud. Alba	Nr. niveluri:1; S. construita la sol:26 mp; Casa de locuit

B. Partea II. Proprietari și acte

Inscrieri privitoare la dreptul de proprietate și alte drepturi reale		Referințe
1 / 07/02/2025		
Act Normativ nr. 7, din 13/03/1996 emis de Parlamentul României (lege);		
B1	Intabulare, drept de PROPRIETATE, dobandit prin Lege, cota actuala 1/1 1) NEIDENTIFICAT NEIDENTIFICAT	A1
Act Administrativ nr. 1403, din 18/02/2025 emis de Primăria comunei Ciuruleasa (adeverinta);		
B2	Se notează posesia fapică în favoarea lui 1) MATEȘ EMANOIL	A1
Act Administrativ nr. 2, din 01/01/2025 emis de Primăria comunei Ciuruleasa (adeverinta);		
B3	Intabulare, drept de PROPRIETATE, dobandit prin Construire, cota actuala 1/1 1) MATEȘ EMANOIL	A1.1

C. Partea III. SARCINI .

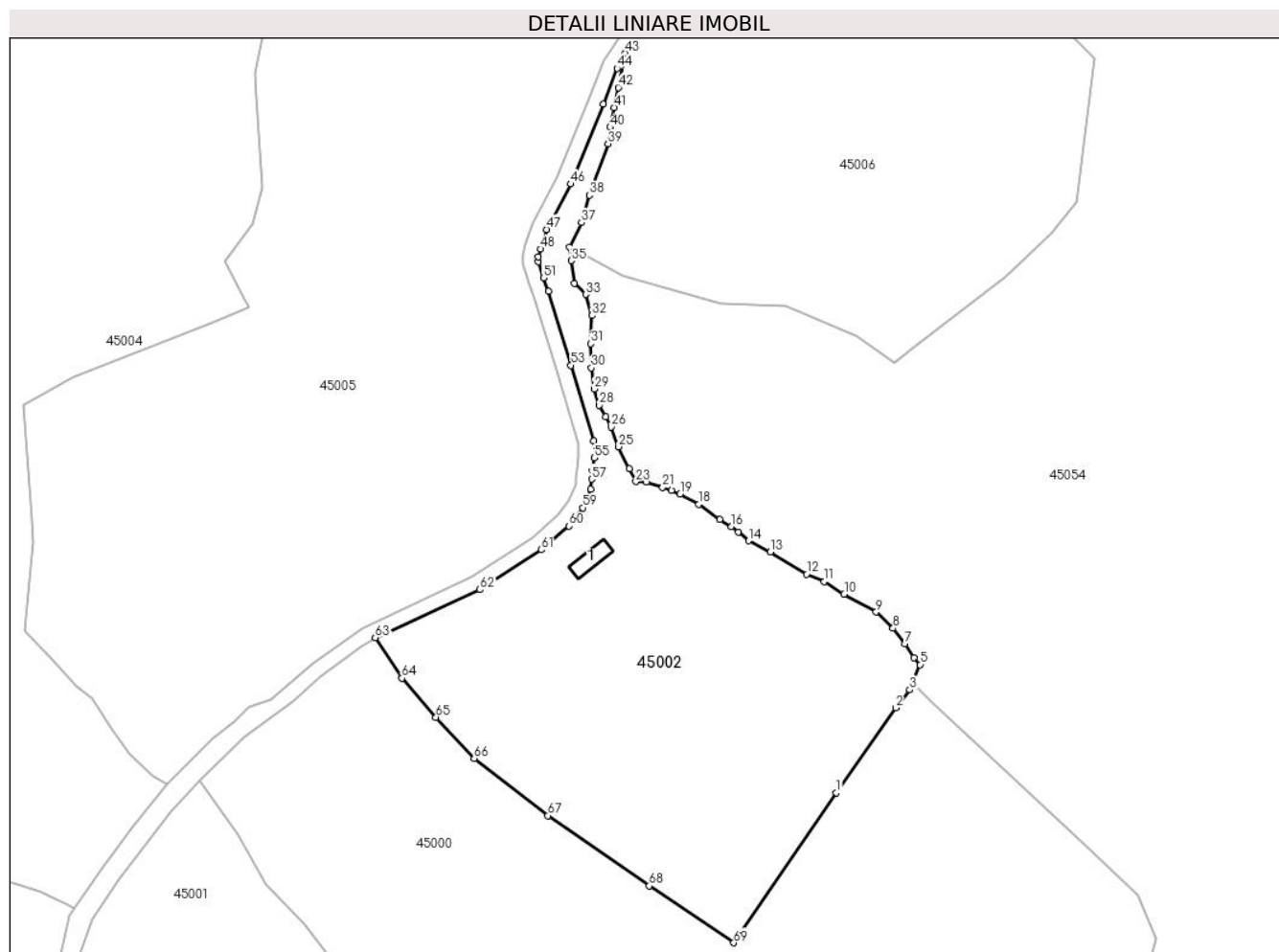
Inscrieri privind dezmembramintele dreptului de proprietate, drepturi reale de garanție și sarcini	Referințe
NU SUNT	

Anexa Nr. 1 La Partea I

Teren

Nr cadastral	Suprafața (mp)*	Observații / Referințe
	5.547	Parte CF 2161 Abrud Sat ,nr top 4536,4537

* Suprafața este determinată în planul de proiecție Stereo 70.



Date referitoare la teren

Crt	Categorie folosință	Intravilan	Suprafața (mp)	Tarla	Parcelă	Nr. topo	Observații / Referințe
1	curți constructii	NU	50	-	-	-	
2	faneata	NU	5.497	-	-	-	

Date referitoare la construcții

Crt	Număr	Destinație construcție	Supraf. (mp)	Situație juridică	Observații / Referințe
A1.1		construcții anexa	26	Cu acte	Nr. niveluri:1; S. construita la sol:26 mp; Casa de locuit

Lungime Segmente

1) Valorile lungimilor segmentelor sunt obținute din proiecție în plan.

Punct început	X / Y	Punct sfârșit	X / Y	Lungime segment	Punct început	X / Y	Punct sfârșit	X / Y	Lungime segment	Punct început	X / Y	Punct sfârșit	X / Y	Lungime segment
1	345.578,024 527.932,347	2	345.589,582 527.948,896	20.186	2	345.589,582 527.948,896	3	345.592,316 527.952,393	4.44	3	345.592,316 527.952,393	4	345.592,92 527.953,84	1.568
4	345.592,92 527.953,84	5	345.594,366 527.957,309	3.758	5	345.594,366 527.957,309	6	345.593,191 527.958,659	1.789	6	345.593,191 527.958,659	7	345.591,375 527.961,396	3.285
7	345.591,375 527.961,396	8	345.589,1 527.964,389	3.76	8	345.589,1 527.964,389	9	345.585,796 527.967,58	4.593	9	345.585,796 527.967,58	10	345.579,56 527.971,066	7.144

Punct început	X / Y	Punct sfârșit	X / Y	Lungime segment	Punct început	X / Y	Punct sfârșit	X / Y	Lungime segment	Punct început	X / Y	Punct sfârșit	X / Y	Lungime segment
10	345.579,56 527.971,066	11	345.575,67 527.973,469	4.572	11	345.575,67 527.973,469	12	345.572,202 527.974,906	3.754	12	345.572,202 527.974,906	13	345.565,192 527.979,264	8.254
13	345.565,192 527.979,264	14	345.560,923 527.981,43	4.787	14	345.560,923 527.981,43	15	345.558,99 527.983,177	2.605	15	345.558,99 527.983,177	16	345.557,549 527.984,18	1.756
16	345.557,549 527.984,18	17	345.555,281 527.985,579	2.664	17	345.555,281 527.985,579	18	345.551,227 527.988,528	5.013	18	345.551,227 527.988,528	19	345.547,596 527.990,528	4.145
19	345.547,596 527.990,528	20	345.545,907 527.991,289	1.853	20	345.545,907 527.991,289	21	345.544,167 527.991,824	1.821	21	345.544,167 527.991,824	22	345.540,941 527.992,835	3.38
22	345.540,941 527.992,835	23	345.538,965 527.992,95	1.98	23	345.538,965 527.992,95	24	345.537,648 527.995,445	2.822	24	345.537,648 527.995,445	25	345.535,609 527.999,76	4.773
25	345.535,609 527.999,76	26	345.534,167 528.003,592	4.094	26	345.534,167 528.003,592	27	345.533,114 528.005,63	2.294	27	345.533,114 528.005,63	28	345.531,809 528.007,836	2.563
28	345.531,809 528.007,836	29	345.530,84 528.010,979	3.289	29	345.530,84 528.010,979	30	345.530,284 528.015,138	4.196	30	345.530,284 528.015,138	31	345.530,186 528.019,819	4.682
31	345.530,186 528.019,819	32	345.530,417 528.025,312	5.498	32	345.530,417 528.025,312	33	345.529,18 528.029,417	4.288	33	345.529,18 528.029,417	34	345.526,956 528.031,534	3.07
34	345.526,956 528.031,534	35	345.526,336 528.036,006	4.515	35	345.526,336 528.036,006	36	345.526,019 528.038,652	2.665	36	345.526,019 528.038,652	37	345.528,342 528.043,422	5.305
37	345.528,342 528.043,422	38	345.529,904 528.048,758	5.559	38	345.529,904 528.048,758	39	345.533,544 528.058,748	10.63 3	39	345.533,544 528.058,748	40	345.533,94 528.061,986	3.262
40	345.533,94 528.061,986	41	345.534,755 528.065,83	3.93	41	345.534,755 528.065,83	42	345.535,547 528.069,728	3.978	42	345.535,547 528.069,728	43	345.536,904 528.076,402	6.811
43	345.536,904 528.076,402	44	345.535,312 528.073,477	3.331	44	345.535,312 528.073,477	45	345.532,606 528.066,446	7.533	45	345.532,606 528.066,446	46	345.526,294 528.050,932	16.74 9
46	345.526,294 528.050,932	47	345.521,604 528.042,066	10.03	47	345.521,604 528.042,066	48	345.520,348 528.038,263	4.005	48	345.520,348 528.038,263	49	345.519,944 528.036,704	1.61
49	345.519,944 528.036,704	50	345.519,944 528.035,812	0.892	50	345.519,944 528.035,812	51	345.520,962 528.032,654	3.318	51	345.520,962 528.032,654	52	345.521,962 528.030,028	2.81
52	345.521,962 528.030,028	53	345.526,317 528.015,631	15.04 1	53	345.526,317 528.015,631	54	345.530,786 528.000,859	15.43 3	54	345.530,786 528.000,859	55	345.530,839 527.997,584	3.276
55	345.530,839 527.997,584	56	345.530,527 527.995,063	2.541	56	345.530,527 527.995,063	57	345.530,327 527.993,447	1.628	57	345.530,327 527.993,447	58	345.530,141 527.991,532	1.924
58	345.530,141 527.991,532	59	345.528,596 527.987,858	3.986	59	345.528,596 527.987,858	60	345.525,933 527.984,298	4.446	60	345.525,933 527.984,298	61	345.520,549 527.979,684	7.091
61	345.520,549 527.979,684	62	345.508,569 527.971,918	14.27 7	62	345.508,569 527.971,918	63	345.488,152 527.962,574	22.45 3	63	345.488,152 527.962,574	64	345.493,364 527.954,652	9.483
64	345.493,364 527.954,652	65	345.499,989 527.947,08	10.06	65	345.499,989 527.947,08	66	345.507,449 527.939,029	10.97 7	66	345.507,449 527.939,029	67	345.521,793 527.927,902	18.15 3
67	345.521,793 527.927,902	68	345.541,574 527.914,223	24.05	68	345.541,574 527.914,223	69	345.558,006 527.903,138	19.82 2	69	345.558,006 527.903,138	1	345.578,024 527.932,347	35.41

** Lungimile segmentelor sunt determinate în planul de proiecție Stereo 70 și sunt rotunjite la 1 milimetru.

*** Distanța dintre puncte este formată din segmente cumulate ce sunt mai mici decât valoarea 1 milimetru.

**DATE DESPRE IMOBILUL NR. 45003**

Oficiul de Cadastru și Publicitate Imobiliară ALBA
Biroul de Cadastru și Publicitate Imobiliară Campeni

A. Partea I. Descrierea imobilului

TEREN Extravilan

Adresa: Jud. Alba

Nr. Crt	Nr cadastral Nr. topografic	Suprafața* (mp)	Observații / Referințe
A1		2.397	Sector cadastral:45 Teren neimpregmuit;

B. Partea II. Proprietari și acte

Inscrieri privitoare la dreptul de proprietate și alte drepturi reale		Referințe
1 / 07/02/2025		
Act Normativ nr. 7, din 13/03/1996 emis de Parlamentul României (lege);		
B1	Inscrierea posesiei, drept de PROPRIETATE, dobândit prin Lege, cota actuala 1/1 1) NEIDENTIFICAT NEIDENTIFICAT	A1
Act Normativ nr. 7, din 13/03/1996 emis de Parlamentul României (lege,art 13);		
B2	Se notează mențiunea de proprietar neidentificat	A1

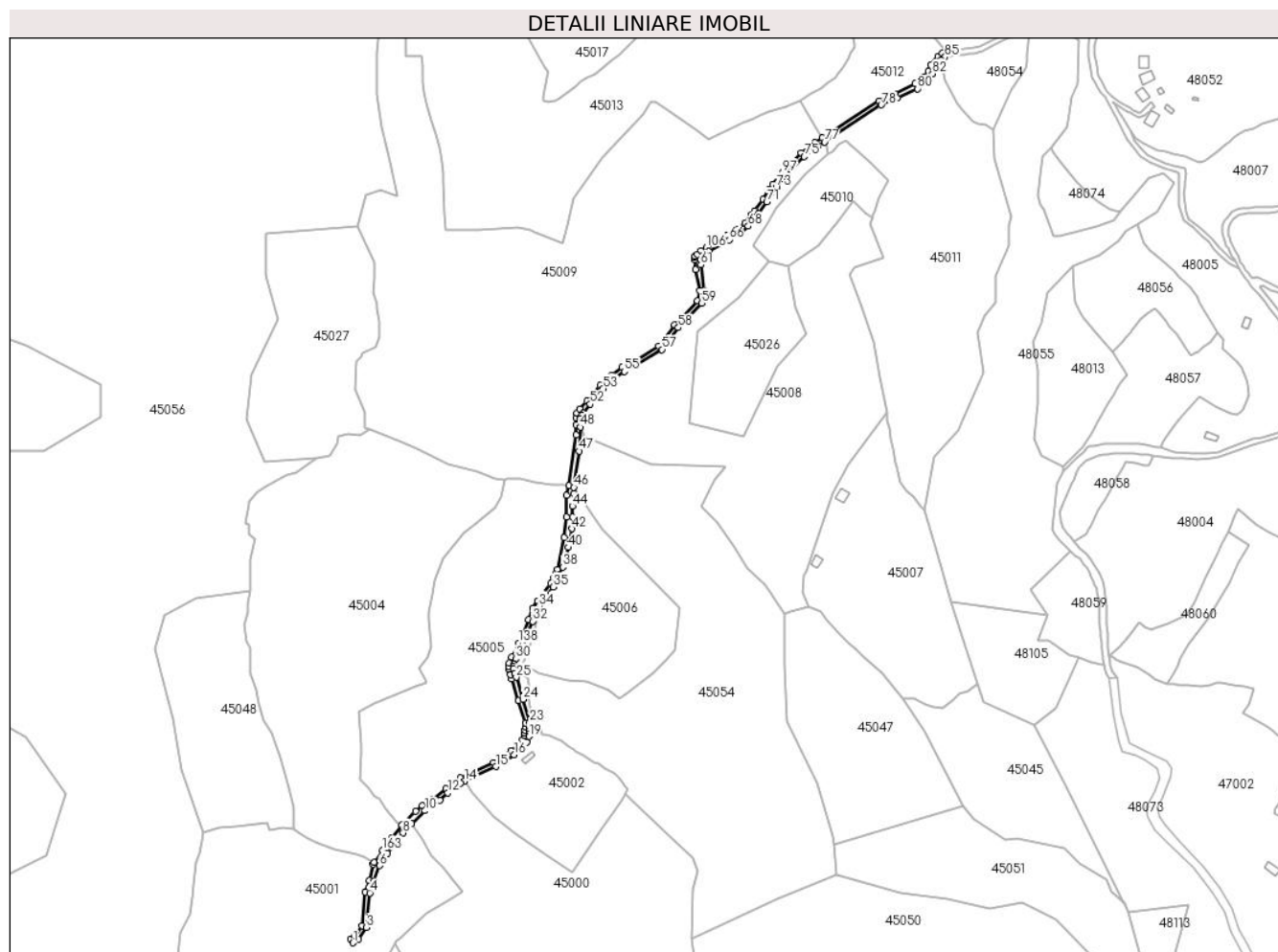
C. Partea III. SARCINI .

Inscrieri privind dezmembramintele dreptului de proprietate, drepturi reale de garanție și sarcini	Referințe
NU SUNT	

Teren

Nr cadastral	Suprafața (mp)*	Observații / Referințe
	2.397	

* Suprafața este determinată în planul de proiecție Stereo 70.



Date referitoare la teren

Crt	Categorie folosință	Intravilan	Suprafața (mp)	Tarla	Parcelă	Nr. topo	Observații / Referințe
1	drum	NU	2.397	-	-	-	

Lungime Segmente

1) Valorile lungimilor segmentelor sunt obținute din proiecție în plan.

Punct început	X / Y	Punct sfârșit	X / Y	Lungime segment
1	345.415,668 527.857,358	2	345.419,207 527.859,682	4.234
4	345.426,676 527.889,798	5	345.429,18 527.897,113	7.732
7	345.438,212 527.915,454	8	345.448,381 527.928,707	16.705
10	345.462,529 527.943,216	11	345.472,233 527.950,141	11.921
13	345.485,461 527.960,955	14	345.488,152 527.962,574	3.141
16	345.520,549 527.979,684	17	345.525,933 527.984,298	7.091
2	345.419,207 527.859,682	3	345.424,564 527.867,303	9.316
5	345.429,18 527.897,113	6	345.433,088 527.907,59	11.182
8	345.448,381 527.928,707	9	345.453,892 527.934,839	8.244
11	345.472,233 527.950,141	12	345.477,354 527.954,856	6.961
14	345.488,152 527.962,574	15	345.508,569 527.971,918	22.453
17	345.525,933 527.984,298	18	345.528,596 527.987,858	4.446
3	345.424,564 527.867,303	4	345.426,676 527.889,798	22.593
6	345.433,088 527.907,59	7	345.438,212 527.915,454	9.386
9	345.453,892 527.934,839	10	345.462,529 527.943,216	12.033
12	345.477,354 527.954,856	13	345.485,461 527.960,955	10.145
15	345.508,569 527.971,918	16	345.520,549 527.979,684	14.277
18	345.528,596 527.987,858	19	345.530,141 527.991,532	3.986

Punct început	X / Y	Punct sfârșit	X / Y	Lungime segment	Punct început	X / Y	Punct sfârșit	X / Y	Lungime segment	Punct început	X / Y	Punct sfârșit	X / Y	Lungime segment
19	345.530,141 527.991,532	20	345.530,327 527.993,447	1.924	20	345.530,327 527.993,447	21	345.530,527 527.995,063	1.628	21	345.530,527 527.995,063	22	345.530,839 527.997,584	2.541
22	345.530,839 527.997,584	23	345.530,786 528.000,859	3.276	23	345.530,786 528.000,859	24	345.526,317 528.015,631	15.43 3	24	345.526,317 528.015,631	25	345.521,962 528.030,028	15.04 1
25	345.521,962 528.030,028	26	345.520,962 528.032,654	2.81	26	345.520,962 528.032,654	27	345.519,944 528.035,812	3.318	27	345.519,944 528.035,812	28	345.519,944 528.036,704	0.892
28	345.519,944 528.036,704	29	345.520,348 528.038,263	1.61	29	345.520,348 528.038,263	30	345.521,604 528.042,066	4.005	30	345.521,604 528.042,066	31	345.526,294 528.050,932	10.03
31	345.526,294 528.050,932	32	345.532,606 528.066,446	16.74 9	32	345.532,606 528.066,446	33	345.535,312 528.073,477	7.533	33	345.535,312 528.073,477	34	345.536,904 528.076,402	3.331
34	345.536,904 528.076,402	35	345.546,124 528.088,775	15.43	35	345.546,124 528.088,775	36	345.548,262 528.092,346	4.163	36	345.548,262 528.092,346	37	345.550,092 528.096,394	4.442
37	345.550,092 528.096,394	38	345.552,216 528.101,618	5.639	38	345.552,216 528.101,618	39	345.553,871 528.107,248	5.869	39	345.553,871 528.107,248	40	345.555,825 528.114,396	7.41
40	345.555,825 528.114,396	41	345.557,146 528.119,09	4.876	41	345.557,146 528.119,09	42	345.558,263 528.126,589	7.582	42	345.558,263 528.126,589	43	345.558,587 528.134,15	7.568
43	345.558,587 528.134,15	44	345.558,463 528.141,254	7.105	44	345.558,463 528.141,254	45	345.559,187 528.149,458	8.236	45	345.559,187 528.149,458	46	345.559,48 528.153,454	4.007
46	345.559,48 528.153,454	47	345.563,081 528.177,107	23.92 5	47	345.563,081 528.177,107	48	345.563,81 528.192,705	15.61 5	48	345.563,81 528.192,705	49	345.563,761 528.198,167	5.462
49	345.563,761 528.198,167	50	345.564,5 528.200,144	2.111	50	345.564,5 528.200,144	51	345.565,744 528.201,699	1.991	51	345.565,744 528.201,699	52	345.570,118 528.207,648	7.384
52	345.570,118 528.207,648	53	345.578,611 528.217,663	13.13 1	53	345.578,611 528.217,663	54	345.586,164 528.224,165	9.966	54	345.586,164 528.224,165	55	345.592,327 528.228,843	7.737
55	345.592,327 528.228,843	56	345.598,781 528.231,831	7.112	56	345.598,781 528.231,831	57	345.616,805 528.243,085	21.24 9	57	345.616,805 528.243,085	58	345.627,396 528.257,283	17.71 3
58	345.627,396 528.257,283	59	345.642,527 528.273,288	22.02 5	59	345.642,527 528.273,288	60	345.644,327 528.281,245	8.158	60	345.644,327 528.281,245	61	345.642,01 528.298,179	17.09 2
61	345.642,01 528.298,179	62	345.642,062 528.301,535	3.357	62	345.642,062 528.301,535	63	345.643,286 528.303,762	2.541	63	345.643,286 528.303,762	64	345.644,887 528.304,978	2.011
64	345.644,887 528.304,978	65	345.647,398 528.306,982	3.212	65	345.647,398 528.306,982	66	345.660,487 528.314,539	15.11 4	66	345.660,487 528.314,539	67	345.667,409 528.318,621	8.036
67	345.667,409 528.318,621	68	345.672,855 528.323,338	7.204	68	345.672,855 528.323,338	69	345.677,51 528.328,947	7.289	69	345.677,51 528.328,947	70	345.679,541 528.331,311	3.117
70	345.679,541 528.331,311	71	345.684,927 528.339,153	9.514	71	345.684,927 528.339,153	72	345.689,042 528.345,765	7.787	72	345.689,042 528.345,765	73	345.691,074 528.348,649	3.528
73	345.691,074 528.348,649	74	345.697,414 528.355,984	9.695	74	345.697,414 528.355,984	75	345.709,466 528.368,589	17.44	75	345.709,466 528.368,589	76	345.717,984 528.375,086	10.71 3
76	345.717,984 528.375,086	77	345.722,57 528.377,974	5.419	77	345.722,57 528.377,974	78	345.759,536 528.402,214	44.20 5	78	345.759,536 528.402,214	79	345.769,902 528.406,786	11.33
79	345.769,902 528.406,786	80	345.783,044 528.412,736	14.42 6	80	345.783,044 528.412,736	81	345.788,985 528.418,03	7.957	81	345.788,985 528.418,03	82	345.792,776 528.422,532	5.885
82	345.792,776 528.422,532	83	345.794,353 528.426,575	4.34	83	345.794,353 528.426,575	84	345.798,282 528.431,223	6.086	84	345.798,282 528.431,223	85	345.800,882 528.433,226	3.282
85	345.800,882 528.433,226	86	345.799,243 528.435,784	3.038	86	345.799,243 528.435,784	87	345.796,539 528.433,81	3.348	87	345.796,539 528.433,81	88	345.791,74 528.428,13	7.436
88	345.791,74 528.428,13	89	345.790,161 528.424,085	4.343	89	345.790,161 528.424,085	90	345.786,915 528.420,23	5.039	90	345.786,915 528.420,23	91	345.781,448 528.416,171	6.81
91	345.781,448 528.416,171	92	345.768,603 528.409,492	14.47 7	92	345.768,603 528.409,492	93	345.758,098 528.404,859	11.48 1	93	345.758,098 528.404,859	94	345.721,037 528.380,556	44.31 9
94	345.721,037 528.380,556	95	345.716,272 528.377,553	5.633	95	345.716,272 528.377,553	96	345.707,46 528.370,832	11.08 2	96	345.707,46 528.370,832	97	345.695,193 528.358,003	17.75 1
97	345.695,193 528.358,003	98	345.688,708 528.350,498	9.919	98	345.688,708 528.350,498	99	345.686,54 528.347,423	3.763	99	345.686,54 528.347,423	100	345.682,416 528.340,796	7.805
100	345.682,416 528.340,796	101	345.677,16 528.333,143	9.284	101	345.677,16 528.333,143	102	345.675,218 528.330,882	2.98	102	345.675,218 528.330,882	103	345.670,704 528.325,444	7.068
103	345.670,704 528.325,444	104	345.665,65 528.321,067	6.685	104	345.665,65 528.321,067	105	345.658,975 528.317,13	7.75	105	345.658,975 528.317,13	106	345.645,702 528.309,467	15.32 6
106	345.645,702 528.309,467	107	345.642,312 528.307,496	3.922	107	345.642,312 528.307,496	108	345.639,637 528.305,111	3.583	108	345.639,637 528.305,111	109	345.638,369 528.303,983	1.697
109	345.638,369 528.303,983	110	345.638,042 528.303,026	1.012	110	345.638,042 528.303,026	111	345.638,153 528.301,458	1.572	111	345.638,153 528.301,458	112	345.638,758 528.295,213	6.274
112	345.638,758 528.295,213	113	345.641,277 528.281,356	14.08 4	113	345.641,277 528.281,356	114	345.639,782 528.274,752	6.772	114	345.639,782 528.274,752	115	345.625,096 528.259,217	21.37 8
115	345.625,096 528.259,217	116	345.614,738 528.245,331	17.32 4	116	345.614,738 528.245,331	117	345.597,351 528.234,475	20.49 8	117	345.597,351 528.234,475	118	345.590,772 528.231,429	7.249

Punct început	X / Y	Punct sfârșit	X / Y	Lungime segment	Punct început	X / Y	Punct sfârșit	X / Y	Lungime segment	Punct început	X / Y	Punct sfârșit	X / Y	Lungime segment
118	345.590,772 528.231,429	119	345.584,277 528.226,499	8.155	119	345.584,277 528.226,499	120	345.576,475 528.219,783	10.294	120	345.576,475 528.219,783	121	345.567,83 528.209,589	13.367
121	345.567,83 528.209,589	122	345.563,432 528.204,404	6.799	122	345.563,432 528.204,404	123	345.561,423 528.201,914	3.199	123	345.561,423 528.201,914	124	345.560,761 528.198,451	3.526
124	345.560,761 528.198,451	125	345.560,761 528.194,209	4.242	125	345.560,761 528.194,209	126	345.560,761 528.187,438	6.771	126	345.560,761 528.187,438	127	345.556,302 528.154,758	32.983
127	345.556,302 528.154,758	128	345.554,635 528.148,169	6.797	128	345.554,635 528.148,169	129	345.554,504 528.134,306	13.864	129	345.554,504 528.134,306	130	345.553,268 528.120,775	13.587
130	345.553,268 528.120,775	131	345.548,852 528.100,198	21.045	131	345.548,852 528.100,198	132	345.547,634 528.097,373	3.076	132	345.547,634 528.097,373	133	345.546,357 528.094,409	3.228
133	345.546,357 528.094,409	134	345.544,302 528.090,849	4.11	134	345.544,302 528.090,849	135	345.535,902 528.079,831	13.856	135	345.535,902 528.079,831	136	345.532,628 528.074,856	5.955
136	345.532,628 528.074,856	137	345.529,817 528.067,55	7.828	137	345.529,817 528.067,55	138	345.523,572 528.052,202	16.57	138	345.523,572 528.052,202	139	345.518,835 528.043,246	10.132
139	345.518,835 528.043,246	140	345.517,468 528.039,111	4.355	140	345.517,468 528.039,111	141	345.516,944 528.037,087	2.091	141	345.516,944 528.037,087	142	345.516,944 528.035,34	1.747
142	345.516,944 528.035,34	143	345.518,131 528.031,659	3.867	143	345.518,131 528.031,659	144	345.519,12 528.029,059	2.782	144	345.519,12 528.029,059	145	345.523,446 528.014,762	14.937
145	345.523,446 528.014,762	146	345.527,793 528.000,391	15.014	146	345.527,793 528.000,391	147	345.527,836 527.997,744	2.647	147	345.527,836 527.997,744	148	345.527,55 527.995,431	2.331
148	345.527,55 527.995,431	149	345.527,345 527.993,776	1.668	149	345.527,345 527.993,776	150	345.527,199 527.992,275	1.509	150	345.527,199 527.992,275	151	345.525,973 527.989,36	3.162
151	345.525,973 527.989,36	152	345.523,729 527.986,36	3.746	152	345.523,729 527.986,36	153	345.518,749 527.982,092	6.559	153	345.518,749 527.982,092	154	345.507,106 527.974,545	13.875
154	345.507,106 527.974,545	155	345.485,768 527.964,478	23.593	155	345.485,768 527.964,478	156	345.476,11 527.957,458	11.94	156	345.476,11 527.957,458	157	345.467,704 527.950,543	10.885
157	345.467,704 527.950,543	158	345.463,612 527.949,158	4.321	158	345.463,612 527.949,158	159	345.460,746 527.946,36	4.005	159	345.460,746 527.946,36	160	345.456,442 527.942,86	5.547
160	345.456,442 527.942,86	161	345.447,557 527.934,0	12.548	161	345.447,557 527.934,0	162	345.440,756 527.925,544	10.851	162	345.440,756 527.925,544	163	345.434,975 527.917,585	9.837
163	345.434,975 527.917,585	164	345.429,447 527.909,692	9.636	164	345.429,447 527.909,692	165	345.428,608 527.908,494	1.463	165	345.428,608 527.908,494	166	345.426,286 527.897,923	10.823
166	345.426,286 527.897,923	167	345.423,723 527.890,432	7.918	167	345.423,723 527.890,432	168	345.421,652 527.868,377	22.153	168	345.421,652 527.868,377	169	345.417,082 527.861,875	7.947
169	345.417,082 527.861,875	170	345.414,021 527.859,866	3.662	170	345.414,021 527.859,866	1	345.415,668 527.857,358	3.0					

** Lungimile segmentelor sunt determinate în planul de proiecție Stereo 70 și sunt rotunjite la 1 milimetru.

*** Distanța dintre puncte este formată din segmente cumulate ce sunt mai mici decât valoarea 1 milimetru.

**DATE DESPRE IMOBILUL NR. 45004**

Oficiul de Cadastru și Publicitate Imobiliară ALBA
Biroul de Cadastru și Publicitate Imobiliară Campeni

A. Partea I. Descrierea imobilului

TEREN Extravilan

Adresa: Jud. Alba

Nr. Crt	Nr cadastral Nr. topografic	Suprafața* (mp)	Observații / Referințe
A1		26.131	Sector cadastral:45 Teren neimpregmuit;

B. Partea II. Proprietari și acte

Inscrieri privitoare la dreptul de proprietate și alte drepturi reale		Referințe
1 / 07/02/2025		
Act Normativ nr. 7, din 13/03/1996 emis de Parlamentul României (lege);		
B1	Intabulare, drept de PROPRIETATE, dobândit prin Lege, cota actuala 1/1 1) NEIDENTIFICAT NEIDENTIFICAT	A1
Act Administrativ nr. 1376, din 18/02/2025 emis de Primăria comunei Ciuruleasa (adeverinta);		
B2	Se notează posesia faptică în favoarea lui 1) MATEȘ MARCEL	A1

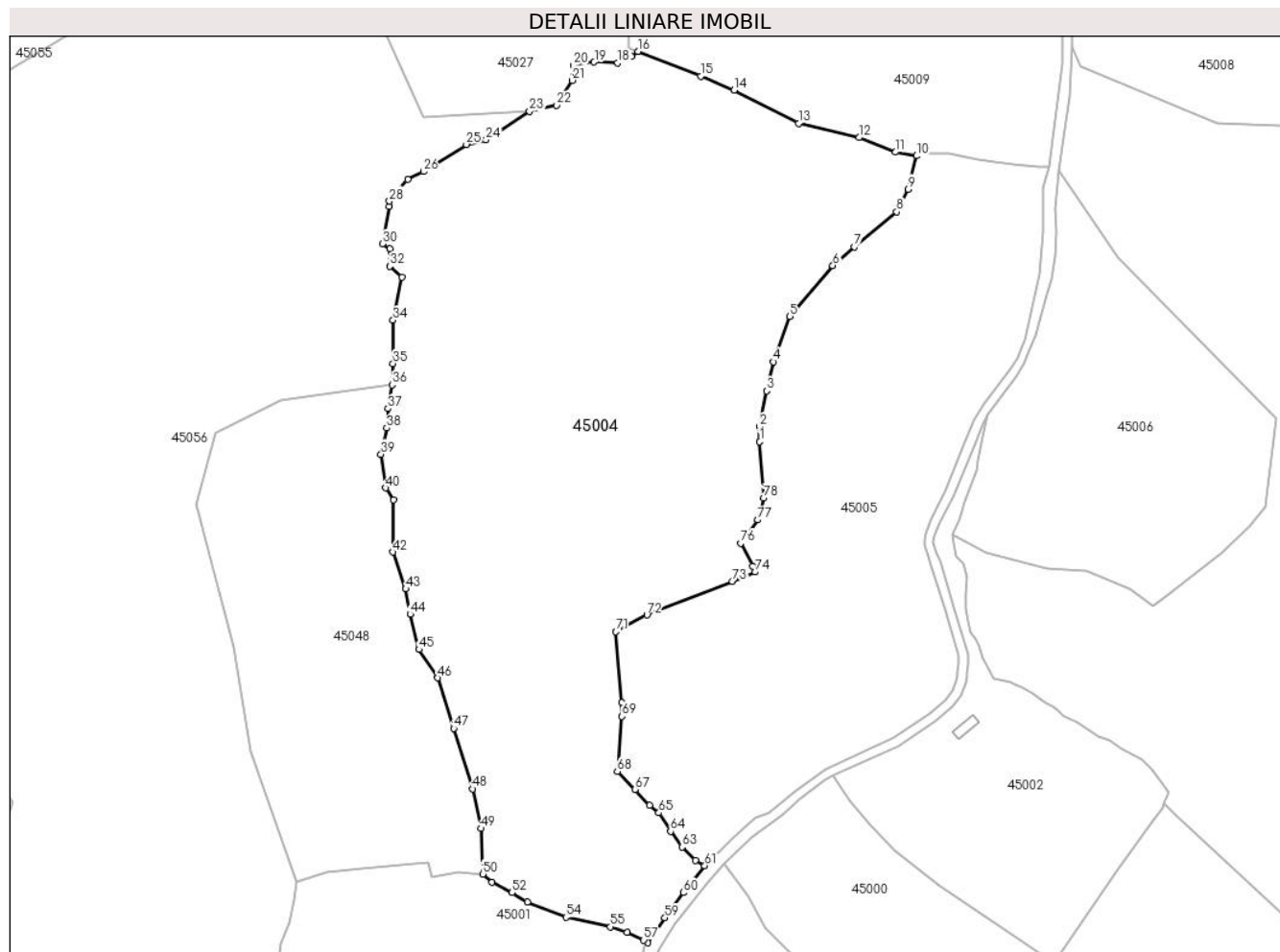
C. Partea III. SARCINI .

Inscrieri privind dezmembramintele dreptului de proprietate, drepturi reale de garanție și sarcini	Referințe
NU SUNT	

Teren

Nr cadastral	Suprafața (mp)*	Observații / Referințe
	26.131	

* Suprafața este determinată în planul de proiecție Stereo 70.



Date referitoare la teren

Crt	Categorie folosință	Intravilan	Suprafața (mp)	Tarla	Parcelă	Nr. topo	Observații / Referințe
1	faneata	NU	26.131	-	-	-	

Lungime Segmente

1) Valorile lungimilor segmentelor sunt obținute din proiecție în plan.

Punct început	X / Y	Punct sfârșit	X / Y	Lungime segment
1	345.464,965 528.067,924	2	345.464,842 528.072,65	4.727
4	345.469,204 528.093,161	5	345.474,515 528.107,51	15.3
7	345.494,84 528.129,486	8	345.508,268 528.140,556	17.40 2
10	345.514,452 528.158,222	11	345.507,876 528.159,406	6.681
13	345.477,233 528.168,501	14	345.456,802 528.178,96	22.95 2
16	345.426,426 528.191,206	17	345.424,316 528.189,619	2.64

Punct început	X / Y	Punct sfârșit	X / Y	Lungime segment
2	345.464,842 528.072,65	3	345.467,155 528.083,948	11.53 3
5	345.474,515 528.107,51	6	345.488,053 528.123,574	21.00 8
8	345.508,268 528.140,556	9	345.511,91 528.147,685	8.006
11	345.507,876 528.159,406	12	345.496,339 528.163,978	12.41
14	345.456,802 528.178,96	15	345.446,263 528.183,424	11.44 6
17	345.424,316 528.189,619	18	345.420,069 528.187,622	4.694

Punct început	X / Y	Punct sfârșit	X / Y	Lungime segment
3	345.467,155 528.083,948	4	345.469,204 528.093,161	9.438
6	345.488,053 528.123,574	7	345.494,84 528.129,486	9.002
9	345.511,91 528.147,685	10	345.514,452 528.158,222	10.83 9
12	345.496,339 528.163,978	13	345.477,233 528.168,501	19.63 4
15	345.446,263 528.183,424	16	345.426,426 528.191,206	21.30 9
18	345.420,069 528.187,622	19	345.412,598 528.187,863	7.474

Punct început	X / Y	Punct sfârșit	X / Y	Lungime segment	Punct început	X / Y	Punct sfârșit	X / Y	Lungime segment	Punct început	X / Y	Punct sfârșit	X / Y	Lungime segment
19	345.412,598 528.187,863	20	345.405,983 528.186,777	6.704	20	345.405,983 528.186,777	21	345.405,614 528.182,082	4.71	21	345.405,614 528.182,082	22	345.400,767 528.174,204	9.25
22	345.400,767 528.174,204	23	345.392,147 528.172,245	8.84	23	345.392,147 528.172,245	24	345.378,349 528.163,261	16.465	24	345.378,349 528.163,261	25	345.372,172 528.161,819	6.343
25	345.372,172 528.161,819	26	345.358,608 528.153,269	16.034	26	345.358,608 528.153,269	27	345.353,673 528.150,765	5.533	27	345.353,673 528.150,765	28	345.347,859 528.143,938	8.967
28	345.347,859 528.143,938	29	345.347,775 528.142,341	1.6	29	345.347,775 528.142,341	30	345.345,599 528.130,407	12.13	30	345.345,599 528.130,407	31	345.347,979 528.128,946	2.792
31	345.347,979 528.128,946	32	345.347,919 528.123,363	5.583	32	345.347,919 528.123,363	33	345.351,788 528.119,98	5.139	33	345.351,788 528.119,98	34	345.348,996 528.106,321	13.942
34	345.348,996 528.106,321	35	345.349,011 528.092,656	13.664	35	345.349,011 528.092,656	36	345.348,683 528.085,896	6.768	36	345.348,683 528.085,896	37	345.347,375 528.078,423	7.586
37	345.347,375 528.078,423	38	345.346,976 528.072,269	6.167	38	345.346,976 528.072,269	39	345.345,206 528.063,989	8.467	39	345.345,206 528.063,989	40	345.346,724 528.053,363	10.734
40	345.346,724 528.053,363	41	345.349,133 528.049,517	4.539	41	345.349,133 528.049,517	42	345.348,892 528.033,067	16.452	42	345.348,892 528.033,067	43	345.352,999 528.021,451	12.321
43	345.352,999 528.021,451	44	345.354,403 528.013,414	8.158	44	345.354,403 528.013,414	45	345.357,19 528.002,319	11.44	45	345.357,19 528.002,319	46	345.363,164 527.993,366	10.763
46	345.363,164 527.993,366	47	345.368,149 527.977,4	16.726	47	345.368,149 527.977,4	48	345.374,131 527.958,311	20.004	48	345.374,131 527.958,311	49	345.376,764 527.945,799	12.786
49	345.376,764 527.945,799	50	345.377,369 527.931,37	14.441	50	345.377,369 527.931,37	51	345.380,288 527.928,774	3.907	51	345.380,288 527.928,774	52	345.386,61 527.925,496	7.121
52	345.386,61 527.925,496	53	345.391,464 527.922,597	5.654	53	345.391,464 527.922,597	54	345.403,678 527.917,784	13.127	54	345.403,678 527.917,784	55	345.417,777 527.914,73	14.427
55	345.417,777 527.914,73	56	345.422,97 527.913,019	5.467	56	345.422,97 527.913,019	57	345.428,258 527.910,551	5.836	57	345.428,258 527.910,551	58	345.429,447 527.909,692	1.467
58	345.429,447 527.909,692	59	345.434,975 527.917,585	9.636	59	345.434,975 527.917,585	60	345.440,756 527.925,544	9.837	60	345.440,756 527.925,544	61	345.447,557 527.934,0	10.851
61	345.447,557 527.934,0	62	345.444,672 527.935,715	3.356	62	345.444,672 527.935,715	63	345.440,391 527.939,892	5.981	63	345.440,391 527.939,892	64	345.436,74 527.944,89	6.19
64	345.436,74 527.944,89	65	345.433,017 527.950,729	6.925	65	345.433,017 527.950,729	66	345.430,03 527.953,024	3.767	66	345.430,03 527.953,024	67	345.425,47 527.958,097	6.821
67	345.425,47 527.958,097	68	345.419,899 527.963,824	7.99	68	345.419,899 527.963,824	69	345.421,354 527.981,16	17.396	69	345.421,354 527.981,16	70	345.421,286 527.985,507	4.347
70	345.421,286 527.985,507	71	345.419,485 528.007,92	22.486	71	345.419,485 528.007,92	72	345.429,295 528.013,207	11.144	72	345.429,295 528.013,207	73	345.456,188 528.023,882	28.935
73	345.456,188 528.023,882	74	345.463,524 528.026,815	7.9	74	345.463,524 528.026,815	75	345.462,694 528.028,66	2.023	75	345.462,694 528.028,66	76	345.458,923 528.035,856	8.125
76	345.458,923 528.035,856	77	345.464,333 528.043,229	9.145	77	345.464,333 528.043,229	78	345.466,177 528.050,146	7.159	78	345.466,177 528.050,146	1	345.464,965 528.067,924	17.819

** Lungimile segmentelor sunt determinate în planul de proiecție Stereo 70 și sunt rotunjite la 1 milimetru.

*** Distanța dintre puncte este formată din segmente cumulate ce sunt mai mici decât valoarea 1 milimetru.

**DATE DESPRE IMOBILUL NR. 45005**

Oficiul de Cadastru și Publicitate Imobiliară ALBA
Biroul de Cadastru și Publicitate Imobiliară Campeni

A. Partea I. Descrierea imobilului

TEREN Extravilan

Adresa: Jud. Alba

Nr. Crt	Nr cadastral Nr. topografic	Suprafața* (mp)	Observații / Referințe
A1		14.793	Sector cadastral:45 Teren neimprijmit;

B. Partea II. Proprietari și acte

Inscrieri privitoare la dreptul de proprietate și alte drepturi reale		Referințe
1 / 07/02/2025		
Act Normativ nr. 7, din 13/03/1996 emis de Parlamentul României (lege);		
B1	Intabulare, drept de PROPRIETATE, dobândit prin Lege, cota actuala 1/1 1) NEIDENTIFICAT NEIDENTIFICAT	A1
Act Administrativ nr. 1403, din 18/02/2025 emis de Primăria comunei Ciuruleasa (adeverinta);		
B2	Se notează posesia faptică în favoarea lui 1) MATEȘ EMANOIL	A1

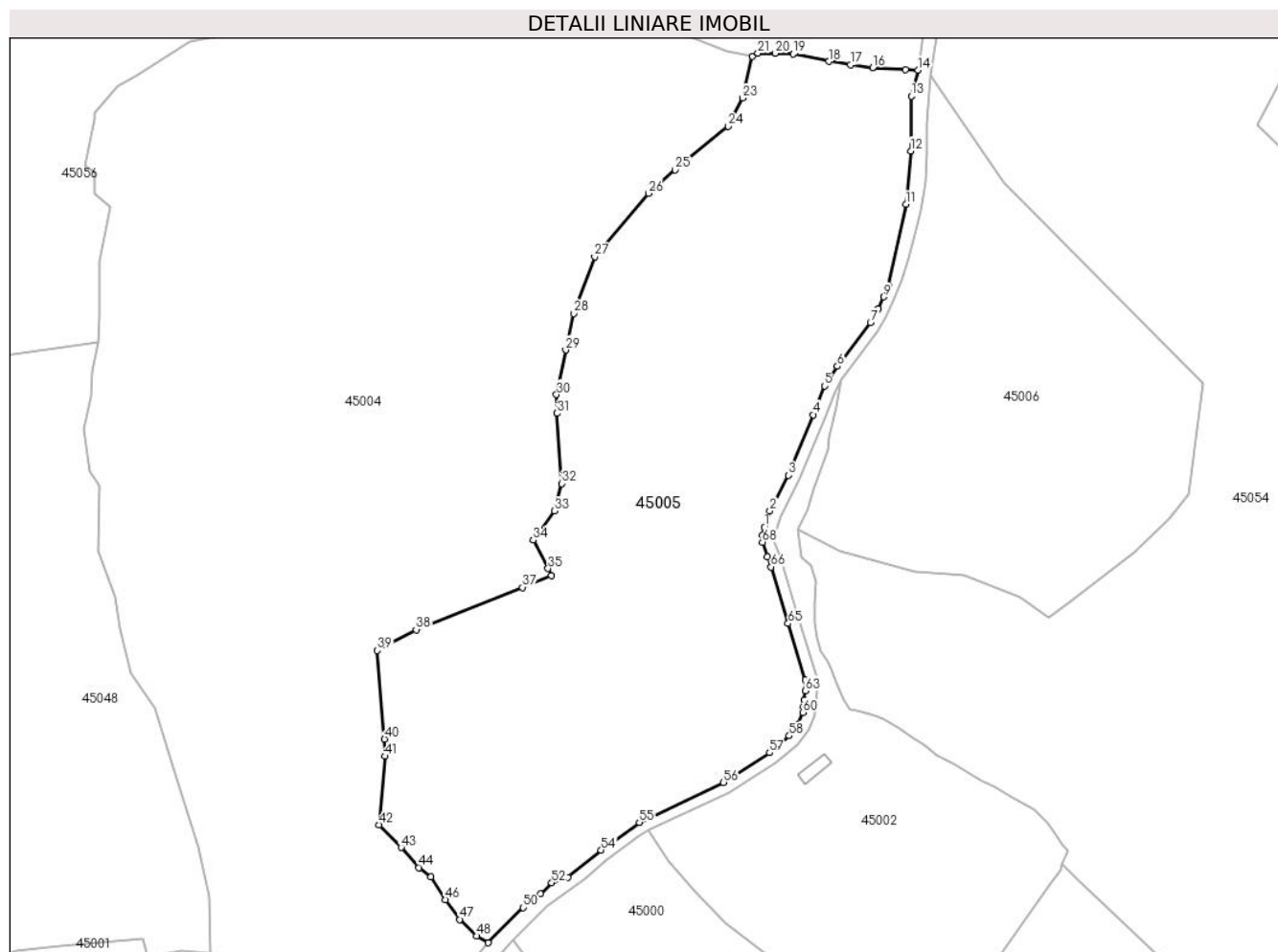
C. Partea III. SARCINI .

Inscrieri privind dezmembramintele dreptului de proprietate, drepturi reale de garanție și sarcini	Referințe
NU SUNT	

Teren

Nr cadastral	Suprafața (mp)*	Observații / Referințe
	14.793	

* Suprafața este determinată în planul de proiecție Stereo 70.



Date referitoare la teren

Crt	Categorie folosință	Intravilan	Suprafața (mp)	Tarla	Parcelă	Nr. topo	Observații / Referințe
1	faneata	NU	14.793	-	-	-	

Lungime Segmente

1) Valorile lungimilor segmentelor sunt obținute din proiecție în plan.

Punct început	X / Y	Punct sfârșit	X / Y	Lungime segment
1	345.517,468 528.039,111	2	345.518,835 528.043,246	4.355
4	345.529,817 528.067,55	5	345.532,628 528.074,856	7.828
7	345.544,302 528.090,849	8	345.546,357 528.094,409	4.11
10	345.548,852 528.100,198	11	345.553,268 528.120,775	21.045
13	345.554,635 528.148,169	14	345.556,302 528.154,758	6.797
16	345.544,888 528.155,379	17	345.539,308 528.156,125	5.63
2	345.518,835 528.043,246	3	345.523,572 528.052,202	10.132
5	345.532,628 528.074,856	6	345.535,902 528.079,831	5.955
8	345.546,357 528.094,409	9	345.547,634 528.097,373	3.228
11	345.553,268 528.120,775	12	345.554,504 528.134,306	13.587
14	345.556,302 528.154,758	15	345.553,14 528.154,917	3.166
17	345.539,308 528.156,125	18	345.533,82 528.156,956	5.551
3	345.523,572 528.052,202	4	345.529,817 528.067,55	16.57
6	345.535,902 528.079,831	7	345.544,302 528.090,849	13.856
9	345.547,634 528.097,373	10	345.548,852 528.100,198	3.076
12	345.554,504 528.134,306	13	345.554,635 528.148,169	13.864
15	345.553,14 528.154,917	16	345.544,888 528.155,379	8.265
18	345.533,82 528.156,956	19	345.524,792 528.158,81	9.216

Punct început	X / Y	Punct sfârșit	X / Y	Lungime segment	Punct început	X / Y	Punct sfârșit	X / Y	Lungime segment	Punct început	X / Y	Punct sfârșit	X / Y	Lungime segment
19	345.524,792 528.158,81	20	345.520,237 528.158,954	4.557	20	345.520,237 528.158,954	21	345.515,786 528.158,998	4.451	21	345.515,786 528.158,998	22	345.514,452 528.158,222	1.544
22	345.514,452 528.158,222	23	345.511,91 528.147,685	10.839	23	345.511,91 528.147,685	24	345.508,268 528.140,556	8.006	24	345.508,268 528.140,556	25	345.494,84 528.129,486	17.402
25	345.494,84 528.129,486	26	345.488,053 528.123,574	9.002	26	345.488,053 528.123,574	27	345.474,515 528.107,51	21.008	27	345.474,515 528.107,51	28	345.469,204 528.093,161	15.3
28	345.469,204 528.093,161	29	345.467,155 528.083,948	9.438	29	345.467,155 528.083,948	30	345.464,842 528.072,65	11.533	30	345.464,842 528.072,65	31	345.464,965 528.067,924	4.727
31	345.464,965 528.067,924	32	345.466,177 528.050,146	17.819	32	345.466,177 528.050,146	33	345.464,333 528.043,229	7.159	33	345.464,333 528.043,229	34	345.458,923 528.035,856	9.145
34	345.458,923 528.035,856	35	345.462,694 528.028,66	8.125	35	345.462,694 528.028,66	36	345.463,524 528.026,815	2.023	36	345.463,524 528.026,815	37	345.456,188 528.023,882	7.9
37	345.456,188 528.023,882	38	345.429,295 528.013,207	28.935	38	345.429,295 528.013,207	39	345.419,485 528.007,92	11.144	39	345.419,485 528.007,92	40	345.421,286 527.985,507	22.486
40	345.421,286 527.985,507	41	345.421,354 527.981,16	4.347	41	345.421,354 527.981,16	42	345.419,899 527.963,824	17.396	42	345.419,899 527.963,824	43	345.425,47 527.958,097	7.99
43	345.425,47 527.958,097	44	345.430,03 527.953,024	6.821	44	345.430,03 527.953,024	45	345.433,017 527.950,729	3.767	45	345.433,017 527.950,729	46	345.436,74 527.944,89	6.925
46	345.436,74 527.944,89	47	345.440,391 527.939,892	6.19	47	345.440,391 527.939,892	48	345.444,672 527.935,715	5.981	48	345.444,672 527.935,715	49	345.447,557 527.934,0	3.356
49	345.447,557 527.934,0	50	345.456,442 527.942,86	12.548	50	345.456,442 527.942,86	51	345.460,746 527.946,36	5.547	51	345.460,746 527.946,36	52	345.463,612 527.949,158	4.005
52	345.463,612 527.949,158	53	345.467,704 527.950,543	4.321	53	345.467,704 527.950,543	54	345.476,11 527.957,458	10.885	54	345.476,11 527.957,458	55	345.485,768 527.964,478	11.94
55	345.485,768 527.964,478	56	345.507,106 527.974,545	23.593	56	345.507,106 527.974,545	57	345.518,749 527.982,092	13.875	57	345.518,749 527.982,092	58	345.523,729 527.986,36	6.559
58	345.523,729 527.986,36	59	345.525,973 527.989,36	3.746	59	345.525,973 527.989,36	60	345.527,199 527.992,275	3.162	60	345.527,199 527.992,275	61	345.527,345 527.993,776	1.509
61	345.527,345 527.993,776	62	345.527,55 527.995,431	1.668	62	345.527,55 527.995,431	63	345.527,836 527.997,744	2.331	63	345.527,836 527.997,744	64	345.527,793 528.000,391	2.647
64	345.527,793 528.000,391	65	345.523,446 528.014,762	15.014	65	345.523,446 528.014,762	66	345.519,12 528.029,059	14.937	66	345.519,12 528.029,059	67	345.518,131 528.031,659	2.782
67	345.518,131 528.031,659	68	345.516,944 528.035,34	3.867	68	345.516,944 528.035,34	69	345.516,944 528.037,087	1.747	69	345.516,944 528.037,087	1	345.517,468 528.039,111	2.091

** Lungimile segmentelor sunt determinate în planul de proiecție Stereo 70 și sunt rotunjite la 1 milimetru.

*** Distanța dintre puncte este formată din segmente cumulate ce sunt mai mici decât valoarea 1 milimetru.

**DATE DESPRE IMOBILUL NR. 45006**

Oficiul de Cadastru și Publicitate Imobiliară ALBA
Biroul de Cadastru și Publicitate Imobiliară Campeni

A. Partea I. Descrierea imobilului

TEREN Extravilan

Adresa: Jud. Alba

Nr. Crt	Nr cadastral Nr. topografic	Suprafața* (mp)	Observații / Referințe
A1		7.396	Sector cadastral:45 Teren neimprejmit;

B. Partea II. Proprietari și acte

Inscrieri privitoare la dreptul de proprietate și alte drepturi reale		Referințe
1 / 07/02/2025		
Act Normativ nr. 7, din 13/03/1996 emis de Parlamentul României (lege);		
B1	Intabulare, drept de PROPRIETATE, dobândit prin Lege, cota actuala 1/1 1) NEIDENTIFICAT NEIDENTIFICAT	A1
Act Administrativ nr. 1402, din 18/02/2025 emis de Primăria comunei Ciuruleasa (adeverinta);		
B1	Se notează posesia faptică în favoarea lui 1) STURZA GHEORGHE 2) STURZA MARIA	A1

C. Partea III. SARCINI .

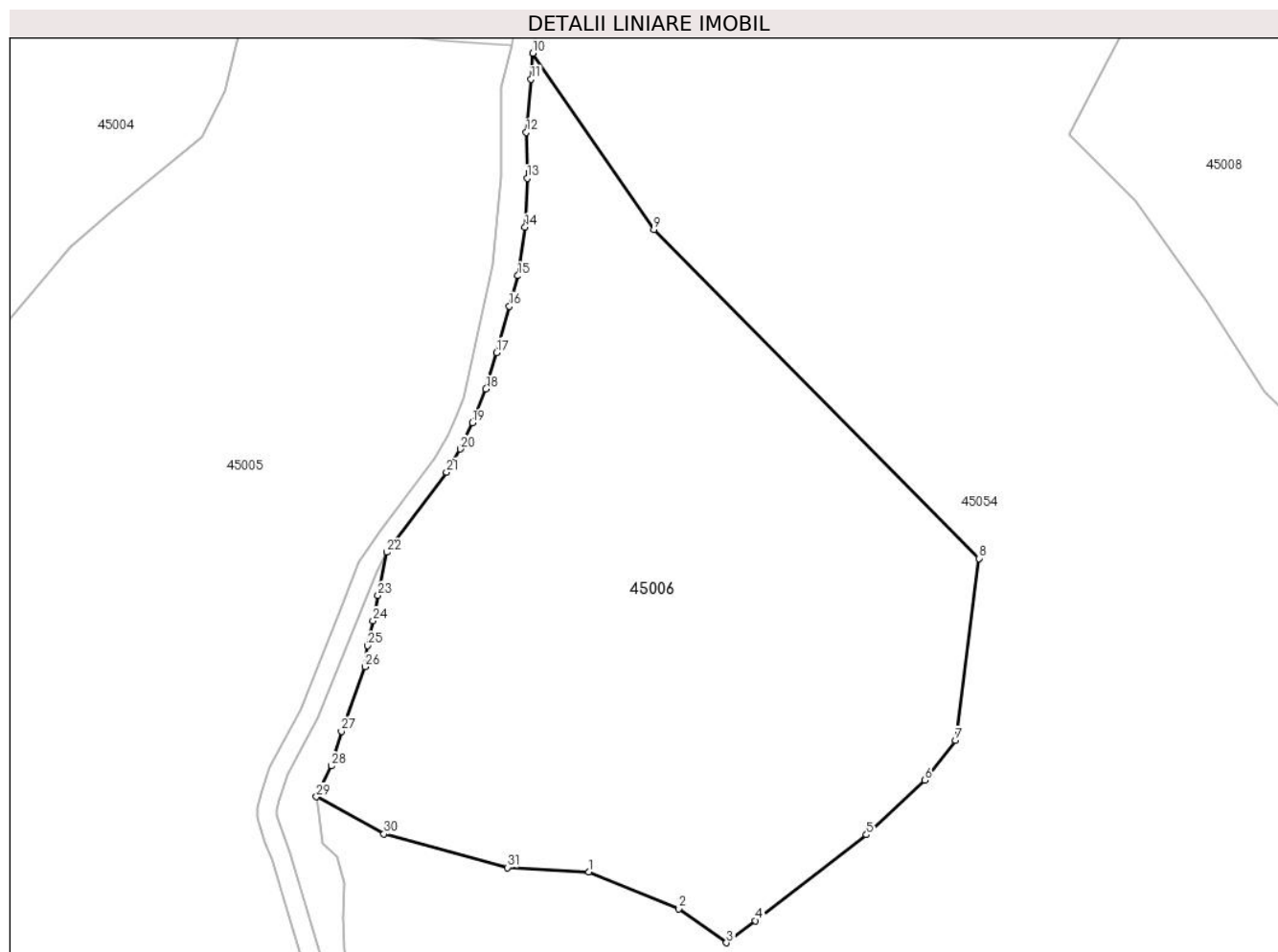
Inscrieri privind dezmembramintele dreptului de proprietate, drepturi reale de garanție și sarcini	Referințe
NU SUNT	

Anexa Nr. 1 La Partea I

Teren

Nr cadastral	Suprafața (mp)*	Observații / Referințe
	7.396	

* Suprafața este determinată în planul de proiecție Stereo 70.



Date referitoare la teren

Crt	Categorie folosință	Intra vilan	Suprafața (mp)	Tarla	Parcelă	Nr. topo	Observații / Referințe
1	faneata	NU	7.396	-	-	-	

Lungime Segmente

1) Valorile lungimilor segmentelor sunt obținute din proiecție în plan.

Punct început	X / Y	Punct sfârșit	X / Y	Lungime segment (** (m)
1	345.568,131 528.027,049	2	345.581,982 528.021,364	14.972
3	345.589,378 528.016,118	4	345.593,876 528.019,526	5.643
5	345.611,001 528.032,802	6	345.620,005 528.041,206	12.317
7	345.624,759 528.047,347	8	345.628,394 528.075,457	28.344
9	345.578,144 528.126,208	10	345.559,48 528.153,454	33.026

Punct început	X / Y	Punct sfârșit	X / Y	Lungime segment (** (m)
2	345.581,982 528.021,364	3	345.589,378 528.016,118	9.068
4	345.593,876 528.019,526	5	345.611,001 528.032,802	21.669
6	345.620,005 528.041,206	7	345.624,759 528.047,347	7.766
8	345.628,394 528.075,457	9	345.578,144 528.126,208	71.419
10	345.559,48 528.153,454	11	345.559,187 528.149,458	4.007

Punct început	X / Y	Punct sfârșit	X / Y	Lungime segment (** (m)
11	345.559,187 528.149,458	12	345.558,463 528.141,254	8.236
13	345.558,587 528.134,15	14	345.558,263 528.126,589	7.568
15	345.557,146 528.119,09	16	345.555,825 528.114,396	4.876
17	345.553,871 528.107,248	18	345.552,216 528.101,618	5.869
19	345.550,092 528.096,394	20	345.548,262 528.092,346	4.442
21	345.546,124 528.088,775	22	345.536,904 528.076,402	15.43
23	345.535,547 528.069,728	24	345.534,755 528.065,83	3.978
25	345.533,94 528.061,986	26	345.533,544 528.058,748	3.262
27	345.529,904 528.048,758	28	345.528,342 528.043,422	5.559
29	345.526,019 528.038,652	30	345.536,472 528.032,933	11.916
31	345.555,52 528.027,724	1	345.568,131 528.027,049	12.629

Punct început	X / Y	Punct sfârșit	X / Y	Lungime segment (** (m)
12	345.558,463 528.141,254	13	345.558,587 528.134,15	7.105
14	345.558,263 528.126,589	15	345.557,146 528.119,09	7.582
16	345.555,825 528.114,396	17	345.553,871 528.107,248	7.41
18	345.552,216 528.101,618	19	345.550,092 528.096,394	5.639
20	345.548,262 528.092,346	21	345.546,124 528.088,775	4.163
22	345.536,904 528.076,402	23	345.535,547 528.069,728	6.811
24	345.534,755 528.065,83	25	345.533,94 528.061,986	3.93
26	345.533,544 528.058,748	27	345.529,904 528.048,758	10.633
28	345.528,342 528.043,422	29	345.526,019 528.038,652	5.305
30	345.536,472 528.032,933	31	345.555,52 528.027,724	19.747

** Lungimile segmentelor sunt determinate în planul de proiecție Stereo 70 și sunt rotunjite la 1 milimetru.

*** Distanța dintre puncte este formată din segmente cumulate ce sunt mai mici decât valoarea 1 milimetru.

**DATE DESPRE IMOBILUL NR. 45007**

Oficiul de Cadastru și Publicitate Imobiliară ALBA
Biroul de Cadastru și Publicitate Imobiliară Campeni

A. Partea I. Descrierea imobilului

TEREN Intravilan

Adresa: Loc. Matisesti, Jud. Alba

Nr. Crt	Nr cadastral Nr. topografic	Suprafața* (mp)	Observații / Referințe
A1		11.237	Sector cadastral:45 Teren neimprejmuit; Parte CF 976 Abrud Sat, nr top 4532

Construcții

Crt	Nr cadastral Nr. topografic	Adresa	Observații / Referințe
A1.1		Loc. Matisesti, Jud. Alba	Nr. niveluri:1; S. construita la sol:48 mp; Casa de locuit
A1.2		Loc. Matisesti, Jud. Alba	Nr. niveluri:1; S. construita la sol:35 mp; Anexă

B. Partea II. Proprietari și acte

Inscrieri privitoare la dreptul de proprietate și alte drepturi reale		Referințe
1 / 07/02/2025		
Act Normativ nr. 7, din 13/03/1996 emis de Parlamentul României (lege);		
B1	Intabulare, drept de PROPRIETATE, dobandit prin Lege, cota actuala 1/1 1) NEIDENTIFICAT NEIDENTIFICAT	A1
Act Administrativ nr. 1423, din 20/02/2025 emis de Primăria comunei Ciuruleasa (adeverinta);		
B2	Se notează posesia fapică în favoarea lui 1) STURZA LUCIA	A1
Act Administrativ nr. 1422, din 20/02/2025 emis de Primăria comunei Ciuruleasa (adeverinta);		
B3	Intabulare, drept de PROPRIETATE, dobandit prin Construire, cota actuala 1/1 1) STURZA LUCIA	A1.1, A1.2

C. Partea III. SARCINI .

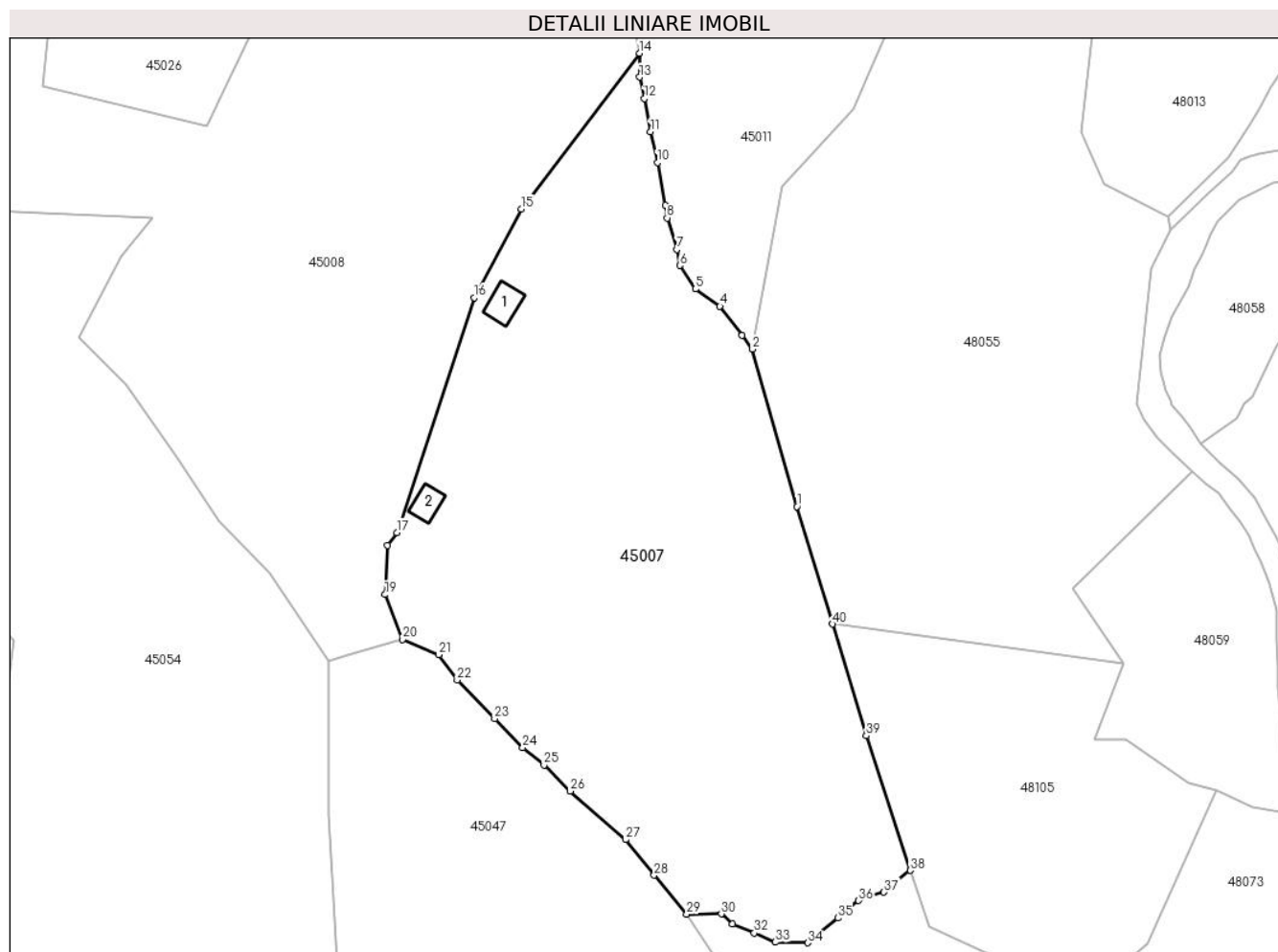
Inscrieri privind dezmembramintele dreptului de proprietate, drepturi reale de garanție și sarcini	Referințe
NU SUNT	

Anexa Nr. 1 La Partea I

Teren

Nr cadastral	Suprafața (mp)*	Observații / Referințe
	11.237	Parte CF 976 Abrud Sat, nr top 4532

* Suprafața este determinată în planul de proiecție Stereo 70.



Date referitoare la teren

Crt	Categorie folosință	Intra vilan	Suprafața (mp)	Tarla	Parcelă	Nr. topo	Observații / Referințe
1	curți constructii	DA	100	-	-	-	
2	faneata	DA	11.137	-	-	-	

Date referitoare la construcții

Crt	Număr	Destinație construcție	Supraf. (mp)	Situație juridică	Observații / Referințe
A1.1		construcții de locuințe	48	Cu acte	Nr. niveluri:1; S. construita la sol:48 mp; Casa de locuit
A1.2		construcții anexa	35	Cu acte	Nr. niveluri:1; S. construita la sol:35 mp; Anexă

Lungime Segmente

1) Valorile lungimilor segmentelor sunt obținute din proiecție în plan.

Punct început	X / Y	Punct sfârșit	X / Y	Lungime segment (** (m)
1	345.797,422 528.104,424	2	345.787,819 528.138,374	35.282
3	345.785,575 528.141,38	4	345.780,784 528.147,6	7.852

Punct început	X / Y	Punct sfârșit	X / Y	Lungime segment (** (m)
2	345.787,819 528.138,374	3	345.785,575 528.141,38	3.751
4	345.780,784 528.147,6	5	345.775,51 528.151,367	6.481

Punct început	X / Y	Punct sfârșit	X / Y	Lungime segment (** (m)
5	345.775,51 528.151,367	6	345.772,132 528.156,446	6.1
7	345.771,467 528.159,903	8	345.769,399 528.166,678	7.083
9	345.768,965 528.169,414	10	345.767,279 528.178,666	9.405
11	345.765,784 528.185,249	12	345.764,477 528.192,45	7.318
13	345.763,429 528.197,07	14	345.763,395 528.202,231	5.161
15	345.737,93 528.168,6	16	345.727,692 528.149,49	21.68
17	345.711,002 528.098,759	18	345.709,028 528.096,036	3.364
19	345.708,464 528.085,403	20	345.712,242 528.075,758	10.359
21	345.720,031 528.072,417	22	345.724,054 528.067,0	6.747
23	345.732,129 528.058,61	24	345.738,189 528.052,369	8.7
25	345.742,805 528.048,644	26	345.748,444 528.042,974	7.996
27	345.760,414 528.032,529	28	345.766,557 528.024,828	9.851
29	345.773,597 528.016,415	30	345.781,093 528.016,502	7.496
31	345.783,43 528.014,332	32	345.788,203 528.012,374	5.159
33	345.792,777 528.010,377	34	345.799,726 528.010,267	6.95
35	345.806,325 528.015,59	36	345.810,706 528.019,361	5.781
37	345.816,226 528.021,195	38	345.821,89 528.025,886	7.355
39	345.812,393 528.054,918	40	345.805,092 528.079,06	25.221

Punct început	X / Y	Punct sfârșit	X / Y	Lungime segment (** (m)
6	345.772,132 528.156,446	7	345.771,467 528.159,903	3.521
8	345.769,399 528.166,678	9	345.768,965 528.169,414	2.77
10	345.767,279 528.178,666	11	345.765,784 528.185,249	6.751
12	345.764,477 528.192,45	13	345.763,429 528.197,07	4.737
14	345.763,395 528.202,231	15	345.737,93 528.168,6	42.184
16	345.727,692 528.149,49	17	345.711,002 528.098,759	53.405
18	345.709,028 528.096,036	19	345.708,464 528.085,403	10.648
20	345.712,242 528.075,758	21	345.720,031 528.072,417	8.475
22	345.724,054 528.067,0	23	345.732,129 528.058,61	11.644
24	345.738,189 528.052,369	25	345.742,805 528.048,644	5.932
26	345.748,444 528.042,974	27	345.760,414 528.032,529	15.886
28	345.766,557 528.024,828	29	345.773,597 528.016,415	10.971
30	345.781,093 528.016,502	31	345.783,43 528.014,332	3.19
32	345.788,203 528.012,374	33	345.792,777 528.010,377	4.991
34	345.799,726 528.010,267	35	345.806,325 528.015,59	8.478
36	345.810,706 528.019,361	37	345.816,226 528.021,195	5.817
38	345.821,89 528.025,886	39	345.812,393 528.054,918	30.546
40	345.805,092 528.079,06	1	345.797,422 528.104,424	26.498

** Lungimile segmentelor sunt determinate în planul de proiecție Stereo 70 și sunt rotunjite la 1 milimetru.

*** Distanța dintre puncte este formată din segmente cumulate ce sunt mai mici decât valoarea 1 milimetru.

**DATE DESPRE IMOBILUL NR. 45008**

Oficiul de Cadastru și Publicitate Imobiliară ALBA
Biroul de Cadastru și Publicitate Imobiliară Campeni

A. Partea I. Descrierea imobilului

TEREN Necunoscut

Adresa: Loc. Matisesti, Jud. Alba

Nr. Crt	Nr cadastral Nr. topografic	Suprafața* (mp)	Observații / Referințe
A1		21.830	Sector cadastral:45 Teren neimprijmit;

B. Partea II. Proprietari și acte

Inscrieri privitoare la dreptul de proprietate și alte drepturi reale		Referințe
1 / 07/02/2025		
Act Normativ nr. 7, din 13/03/1996 emis de Parlamentul României (lege);		
B1	Intabulare, drept de PROPRIETATE, dobândit prin Lege, cota actuala 1/1 1) NEIDENTIFICAT NEIDENTIFICAT	A1
Act Administrativ nr. 1402, din 18/02/2025 emis de Primăria comunei Ciuruleasa (adeverinta);		
B2	Se notează posesia faptică în favoarea lui 1) STURZA GHEORGHE 2) STURZA MARIA	A1

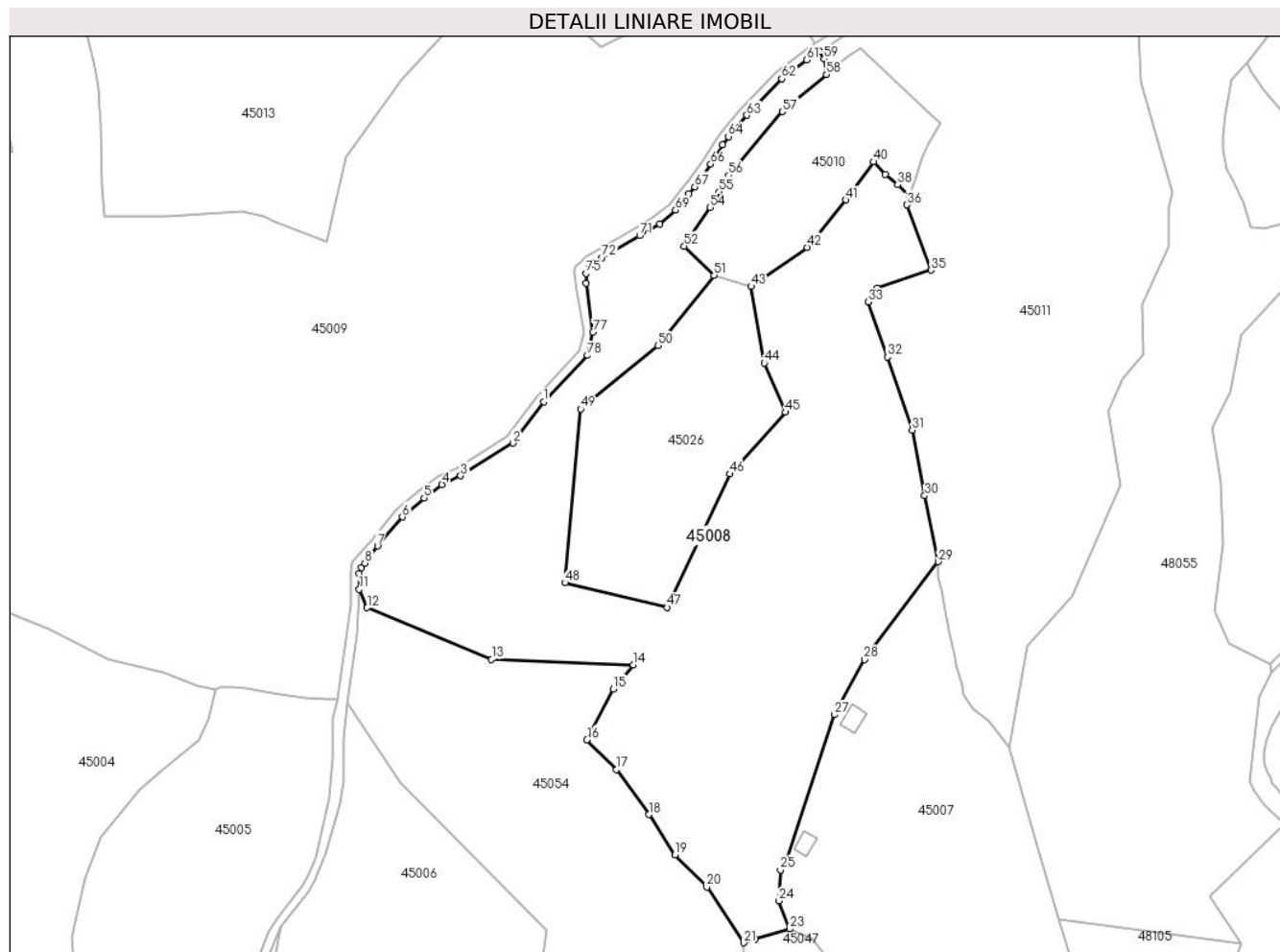
C. Partea III. SARCINI .

Inscrieri privind dezmembramintele dreptului de proprietate, drepturi reale de garanție și sarcini	Referințe
NU SUNT	

Teren

Nr cadastral	Suprafața (mp)*	Observații / Referințe
	21.830	

* Suprafața este determinată în planul de proiecție Stereo 70.



Date referitoare la teren

Crt	Categorie folosință	Intra vilan	Suprafața (mp)	Tarla	Parcelă	Nr. topo	Observații / Referințe
1	faneata	DA	11.571	-	-	-	
2	faneata	NU	10.259	-	-	-	

Lungime Segmente

1) Valorile lungimilor segmentelor sunt obținute din proiecție în plan.

Punct început	X / Y	Punct sfârșit	X / Y	Lungime segment	Punct început	X / Y	Punct sfârșit	X / Y	Lungime segment	Punct început	X / Y	Punct sfârșit	X / Y	Lungime segment
1	345.627,396 528.257,283	2	345.616,805 528.243,085	17.713	2	345.616,805 528.231,831	3	345.598,781 528.231,831	21.249	3	345.598,781 528.231,831	4	345.592,327 528.228,843	7.112
4	345.592,327 528.228,843	5	345.586,164 528.224,165	7.737	5	345.586,164 528.224,165	6	345.578,611 528.217,663	9.966	6	345.578,611 528.217,663	7	345.570,118 528.207,648	13.131
7	345.570,118 528.207,648	8	345.565,744 528.201,699	7.384	8	345.565,744 528.201,699	9	345.564,5 528.200,144	1.991	9	345.564,5 528.200,144	10	345.563,761 528.198,167	2.111
10	345.563,761 528.198,167	11	345.563,81 528.192,705	5.462	11	345.563,81 528.192,705	12	345.566,497 528.186,405	6.849	12	345.566,497 528.186,405	13	345.609,414 528.168,647	46.446
13	345.609,414 528.168,647	14	345.658,231 528.166,734	48.854	14	345.658,231 528.166,734	15	345.651,391 528.158,371	10.804	15	345.651,391 528.158,371	16	345.642,29 528.140,923	19.679

Punct început	X / Y	Punct sfârșit	X / Y	Lungime segment	Punct început	X / Y	Punct sfârșit	X / Y	Lungime segment	Punct început	X / Y	Punct sfârșit	X / Y	Lungime segment
16	345.642,29 528.140,923	17	345.652,531 528.130,694	14.474	17	345.652,531 528.130,694	18	345.663,585 528.115,11	19.106	18	345.663,585 528.115,11	19	345.672,576 528.101,225	16.542
19	345.672,576 528.101,225	20	345.683,609 528.090,2	15.598	20	345.683,609 528.090,2	21	345.696,278 528.071,005	22.998	21	345.696,278 528.071,005	22	345.700,415 528.072,379	4.359
22	345.700,415 528.072,379	23	345.712,242 528.075,758	12.3	23	345.712,242 528.075,758	24	345.708,464 528.085,403	10.359	24	345.708,464 528.085,403	25	345.709,028 528.096,036	10.648
25	345.709,028 528.096,036	26	345.711,002 528.098,759	3.364	26	345.711,002 528.098,759	27	345.727,692 528.149,49	53.405	27	345.727,692 528.149,49	28	345.737,93 528.168,6	21.68
28	345.737,93 528.168,6	29	345.763,395 528.202,231	42.184	29	345.763,395 528.202,231	30	345.758,742 528.224,96	23.201	30	345.758,742 528.224,96	31	345.754,483 528.247,574	23.012
31	345.754,483 528.247,574	32	345.745,951 528.272,772	26.603	32	345.745,951 528.272,772	33	345.739,188 528.291,667	20.069	33	345.739,188 528.291,667	34	345.742,312 528.296,544	5.793
34	345.742,312 528.296,544	35	345.760,92 528.302,683	19.594	35	345.760,92 528.302,683	36	345.752,588 528.325,164	23.975	36	345.752,588 528.325,164	37	345.753,452 528.328,44	3.388
37	345.753,452 528.328,44	38	345.749,421 528.332,071	5.425	38	345.749,421 528.332,071	39	345.745,126 528.335,576	5.544	39	345.745,126 528.335,576	40	345.741,101 528.339,951	5.945
40	345.741,101 528.339,951	41	345.731,61 528.326,843	16.184	41	345.731,61 528.326,843	42	345.718,294 528.310,489	21.089	42	345.718,294 528.310,489	43	345.698,908 528.297,052	23.587
43	345.698,908 528.297,052	44	345.703,467 528.270,602	26.841	44	345.703,467 528.270,602	45	345.710,665 528.253,73	18.343	45	345.710,665 528.253,73	46	345.691,608 528.232,45	28.567
46	345.691,608 528.232,45	47	345.670,008 528.186,481	50.79	47	345.670,008 528.186,481	48	345.634,667 528.195,007	36.354	48	345.634,667 528.195,007	49	345.640,156 528.254,803	60.047
49	345.640,156 528.254,803	50	345.666,774 528.276,711	34.474	50	345.666,774 528.276,711	51	345.686,143 528.300,818	30.925	51	345.686,143 528.300,818	52	345.675,85 528.310,908	14.414
52	345.675,85 528.310,908	53	345.678,499 528.314,84	4.74	53	345.678,499 528.314,84	54	345.684,815 528.324,211	11.301	54	345.684,815 528.324,211	55	345.687,798 528.329,694	6.242
55	345.687,798 528.329,694	56	345.691,073 528.335,309	6.501	56	345.691,073 528.335,309	57	345.709,731 528.357,214	28.774	57	345.709,731 528.357,214	58	345.724,886 528.369,993	19.824
58	345.724,886 528.369,993	59	345.724,112 528.375,377	5.44	59	345.724,112 528.375,377	60	345.722,57 528.377,974	3.02	60	345.722,57 528.377,974	61	345.717,984 528.375,086	5.419
61	345.717,984 528.375,086	62	345.709,466 528.368,589	10.713	62	345.709,466 528.368,589	63	345.697,414 528.355,984	17.44	63	345.697,414 528.355,984	64	345.691,074 528.348,649	9.695
64	345.691,074 528.348,649	65	345.689,042 528.345,765	3.528	65	345.689,042 528.345,765	66	345.684,927 528.339,153	7.787	66	345.684,927 528.339,153	67	345.679,541 528.331,311	9.514
67	345.679,541 528.331,311	68	345.677,51 528.328,947	3.117	68	345.677,51 528.328,947	69	345.672,855 528.323,338	7.289	69	345.672,855 528.323,338	70	345.667,409 528.318,621	7.204
70	345.667,409 528.318,621	71	345.660,487 528.314,539	8.036	71	345.660,487 528.314,539	72	345.647,398 528.306,982	15.114	72	345.647,398 528.306,982	73	345.644,887 528.304,978	3.212
73	345.644,887 528.304,978	74	345.643,286 528.303,762	2.011	74	345.643,286 528.303,762	75	345.642,062 528.301,535	2.541	75	345.642,062 528.301,535	76	345.642,01 528.298,179	3.357
76	345.642,01 528.298,179	77	345.644,327 528.281,245	17.092	77	345.644,327 528.281,245	78	345.642,527 528.273,288	8.158	78	345.642,527 528.273,288	1	345.627,396 528.257,283	22.025

** Lungimile segmentelor sunt determinate în planul de proiecție Stereo 70 și sunt rotunjite la 1 milimetru.

*** Distanța dintre puncte este formată din segmente cumulate ce sunt mai mici decât valoarea 1 milimetru.

**DATE DESPRE IMOBILUL NR. 45009**

Oficiul de Cadastru și Publicitate Imobiliară ALBA
Biroul de Cadastru și Publicitate Imobiliară Campeni

A. Partea I. Descrierea imobilului

TEREN Extravilan

Adresa: Jud. Alba

Nr. Crt	Nr cadastral Nr. topografic	Suprafața* (mp)	Observații / Referințe
A1		41.142	Sector cadastral:45 Teren neimprijmit;

B. Partea II. Proprietari și acte

Inscrieri privitoare la dreptul de proprietate și alte drepturi reale		Referințe
1 / 07/02/2025		
Act Normativ nr. 7, din 13/03/1996 emis de Parlamentul României (lege);		
B1	Intabulare, drept de PROPRIETATE, dobândit prin Lege, cota actuala 1/1 1) NEIDENTIFICAT NEIDENTIFICAT	A1
Act Administrativ nr. 1402, din 18/02/2025 emis de Primăria comunei Ciuruleasa (adeverinta);		
B2	Se notează posesia faptică în favoarea lui 1) STURZA GHEORGHE 2) STURZA MARIA	A1

C. Partea III. SARCINI .

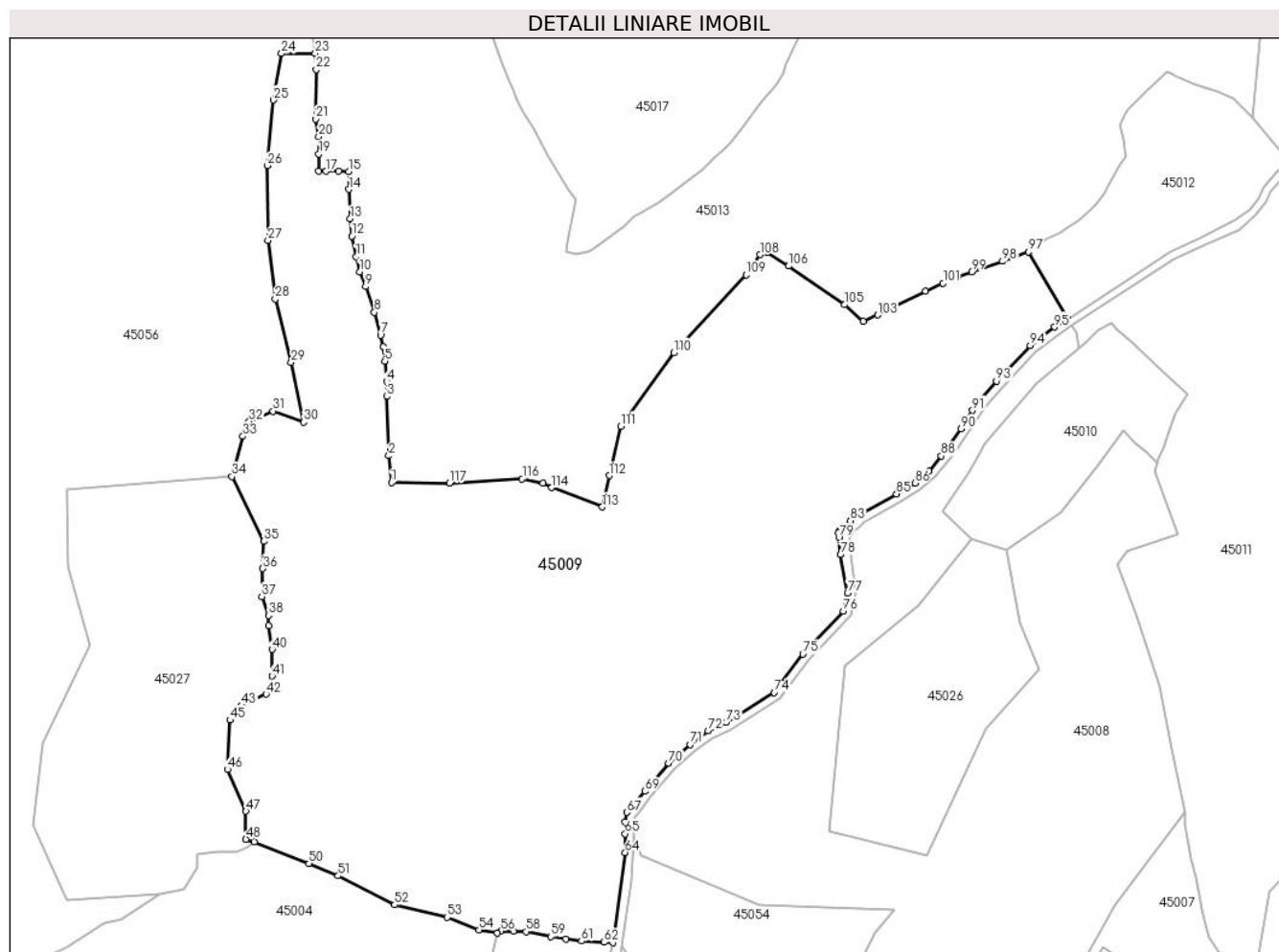
Inscrieri privind dezmembramintele dreptului de proprietate, drepturi reale de garanție și sarcini	Referințe
NU SUNT	

Anexa Nr. 1 La Partea I

Teren

Nr cadastral	Suprafața (mp)*	Observații / Referințe
	41.142	

* Suprafața este determinată în planul de proiecție Stereo 70.



Date referitoare la teren

Crt	Categorie folosință	Intravilan	Suprafața (mp)	Tarla	Parcelă	Nr. topo	Observații / Referințe
1	faneata	NU	41.142	-	-	-	

Lungime Segmente

1) Valorile lungimilor segmentelor sunt obținute din proiecție în plan.

Punct început	X / Y	Punct sfârșit	X / Y	Lungime segment
1	345.476,122 528.321,241	2	345.475,211 528.330,982	9.783
4	345.474,38 528.357,868	5	345.473,705 528.365,166	7.328
7	345.472,19 528.374,592	8	345.469,943 528.382,842	8.55
10	345.464,655 528.397,475	11	345.463,311 528.403,013	5.698
13	345.461,192 528.416,702	14	345.460,684 528.427,368	10.678
16	345.457,013 528.433,949	17	345.452,486 528.433,88	4.528
2	345.475,211 528.330,982	3	345.474,501 528.352,397	21.428
5	345.473,705 528.365,166	6	345.473,109 528.370,32	5.189
8	345.469,943 528.382,842	9	345.466,723 528.392,205	9.901
11	345.463,311 528.403,013	12	345.461,8 528.410,453	7.592
14	345.460,684 528.427,368	15	345.460,649 528.433,763	6.395
17	345.452,486 528.433,88	18	345.449,831 528.433,944	2.655
3	345.474,501 528.352,397	4	345.474,38 528.357,868	5.472
6	345.473,109 528.370,32	7	345.472,19 528.374,592	4.37
9	345.466,723 528.392,205	10	345.464,655 528.397,475	5.662
12	345.461,8 528.410,453	13	345.461,192 528.416,702	6.278
15	345.460,649 528.433,763	16	345.457,013 528.433,949	3.64
18	345.449,831 528.433,944	19	345.449,81 528.440,184	6.24

Punct început	X / Y	Punct sfârșit	X / Y	Lungime segment	Punct început	X / Y	Punct sfârșit	X / Y	Lungime segment	Punct început	X / Y	Punct sfârșit	X / Y	Lungime segment
19	345.449,81 528.440,184	20	345.449,777 528.446,412	6.228	20	345.449,777 528.446,412	21	345.448,755 528.452,784	6.454	21	345.448,755 528.452,784	22	345.448,872 528.470,753	17.969
22	345.448,872 528.470,753	23	345.448,492 528.476,615	5.875	23	345.448,492 528.476,615	24	345.436,328 528.476,52	12.164	24	345.436,328 528.476,52	25	345.433,307 528.459,675	17.114
25	345.433,307 528.459,675	26	345.431,145 528.435,939	23.834	26	345.431,145 528.435,939	27	345.431,429 528.408,934	27.007	27	345.431,429 528.408,934	28	345.434,05 528.387,723	21.373
28	345.434,05 528.387,723	29	345.439,794 528.364,736	23.693	29	345.439,794 528.364,736	30	345.444,389 528.343,087	22.131	30	345.444,389 528.343,087	31	345.433,269 528.347,101	11.822
31	345.433,269 528.347,101	32	345.424,55 528.343,369	9.484	32	345.424,55 528.343,369	33	345.422,348 528.338,016	5.789	33	345.422,348 528.338,016	34	345.418,416 528.323,478	15.06
34	345.418,416 528.323,478	35	345.429,964 528.300,002	26.163	35	345.429,964 528.300,002	36	345.429,561 528.290,175	9.836	36	345.429,561 528.290,175	37	345.429,177 528.280,055	10.128
37	345.429,177 528.280,055	38	345.431,636 528.273,214	7.27	38	345.431,636 528.273,214	39	345.431,539 528.269,578	3.636	39	345.431,539 528.269,578	40	345.432,907 528.260,907	8.779
40	345.432,907 528.260,907	41	345.432,907 528.251,301	9.606	41	345.432,907 528.251,301	42	345.430,701 528.244,71	6.951	42	345.430,701 528.244,71	43	345.421,894 528.240,596	9.721
43	345.421,894 528.240,596	44	345.420,77 528.238,684	2.218	44	345.420,77 528.238,684	45	345.417,679 528.235,365	4.535	45	345.417,679 528.235,365	46	345.416,751 528.217,459	17.929
46	345.416,751 528.217,459	47	345.423,45 528.202,323	16.552	47	345.423,45 528.202,323	48	345.423,45 528.192,253	10.071	48	345.423,45 528.192,253	49	345.426,426 528.191,206	3.155
49	345.426,426 528.191,206	50	345.446,263 528.183,424	21.309	50	345.446,263 528.183,424	51	345.456,802 528.178,96	11.446	51	345.456,802 528.178,96	52	345.477,233 528.168,501	22.952
52	345.477,233 528.168,501	53	345.496,339 528.163,978	19.634	53	345.496,339 528.163,978	54	345.507,876 528.159,406	12.41	54	345.507,876 528.159,406	55	345.514,452 528.158,222	6.681
55	345.514,452 528.158,222	56	345.515,786 528.158,998	1.544	56	345.515,786 528.158,998	57	345.520,237 528.158,954	4.451	57	345.520,237 528.158,954	58	345.524,792 528.158,81	4.557
58	345.524,792 528.158,81	59	345.533,82 528.156,956	9.216	59	345.533,82 528.156,956	60	345.539,308 528.156,125	5.551	60	345.539,308 528.156,125	61	345.544,888 528.155,379	5.63
61	345.544,888 528.155,379	62	345.553,14 528.154,917	8.265	62	345.553,14 528.154,917	63	345.556,302 528.154,758	3.166	63	345.556,302 528.154,758	64	345.560,761 528.187,438	32.983
64	345.560,761 528.187,438	65	345.560,761 528.194,209	6.771	65	345.560,761 528.194,209	66	345.560,761 528.198,451	4.242	66	345.560,761 528.198,451	67	345.561,423 528.201,914	3.526
67	345.561,423 528.201,914	68	345.563,432 528.204,404	3.199	68	345.563,432 528.204,404	69	345.567,83 528.209,589	6.799	69	345.567,83 528.209,589	70	345.576,475 528.219,783	13.367
70	345.576,475 528.219,783	71	345.584,277 528.226,499	10.294	71	345.584,277 528.226,499	72	345.590,772 528.231,429	8.155	72	345.590,772 528.231,429	73	345.597,351 528.234,475	7.249
73	345.597,351 528.234,475	74	345.614,738 528.245,331	20.498	74	345.614,738 528.245,331	75	345.625,096 528.259,217	17.324	75	345.625,096 528.259,217	76	345.639,782 528.274,752	21.378
76	345.639,782 528.274,752	77	345.641,277 528.281,356	6.772	77	345.641,277 528.281,356	78	345.638,758 528.295,213	14.084	78	345.638,758 528.295,213	79	345.638,153 528.301,458	6.274
79	345.638,153 528.301,458	80	345.638,042 528.303,026	1.572	80	345.638,042 528.303,026	81	345.638,369 528.303,983	1.012	81	345.638,369 528.303,983	82	345.639,637 528.305,111	1.697
82	345.639,637 528.305,111	83	345.642,312 528.307,496	3.583	83	345.642,312 528.307,496	84	345.645,702 528.309,467	3.922	84	345.645,702 528.309,467	85	345.658,975 528.317,13	15.326
85	345.658,975 528.317,13	86	345.665,65 528.321,067	7.75	86	345.665,65 528.321,067	87	345.670,704 528.325,444	6.685	87	345.670,704 528.325,444	88	345.675,218 528.330,882	7.068
88	345.675,218 528.330,882	89	345.677,16 528.333,143	2.98	89	345.677,16 528.333,143	90	345.682,416 528.340,796	9.284	90	345.682,416 528.340,796	91	345.686,54 528.347,423	7.805
91	345.686,54 528.347,423	92	345.688,708 528.350,498	3.763	92	345.688,708 528.350,498	93	345.695,193 528.358,003	9.919	93	345.695,193 528.358,003	94	345.707,46 528.370,832	17.751
94	345.707,46 528.370,832	95	345.716,272 528.377,553	11.082	95	345.716,272 528.377,553	96	345.721,037 528.380,556	5.633	96	345.721,037 528.380,556	97	345.706,703 528.404,695	28.074
97	345.706,703 528.404,695	98	345.697,424 528.401,332	9.869	98	345.697,424 528.401,332	99	345.686,176 528.397,537	11.871	99	345.686,176 528.397,537	100	345.681,023 528.395,667	5.482
100	345.681,023 528.395,667	101	345.675,853 528.393,383	5.652	101	345.675,853 528.393,383	102	345.669,543 528.390,448	6.96	102	345.669,543 528.390,448	103	345.652,174 528.381,879	19.368
103	345.652,174 528.381,879	104	345.646,989 528.379,622	5.655	104	345.646,989 528.379,622	105	345.640,204 528.385,612	9.051	105	345.640,204 528.385,612	106	345.619,9 528.399,609	24.662
106	345.619,9 528.399,609	107	345.612,226 528.404,41	9.052	107	345.612,226 528.404,41	108	345.609,512 528.403,786	2.785	108	345.609,512 528.403,786	109	345.604,498 528.396,475	8.866
109	345.604,498 528.396,475	110	345.578,353 528.368,279	38.452	110	345.578,353 528.368,279	111	345.559,186 528.341,678	32.787	111	345.559,186 528.341,678	112	345.554,923 528.323,796	18.384
112	345.554,923 528.323,796	113	345.552,458 528.312,445	11.615	113	345.552,458 528.312,445	114	345.534,152 528.319,402	19.584	114	345.534,152 528.319,402	115	345.530,93 528.321,126	3.654
115	345.530,93 528.321,126	116	345.523,464 528.322,64	7.618	116	345.523,464 528.322,64	117	345.497,161 528.321,13	26.346	117	345.497,161 528.321,13	1	345.476,122 528.321,241	21.039

**** Lungimile segmentelor sunt determinate în planul de proiecție Stereo 70 și sunt rotunjite la 1 milimetru.**

***** Distanța dintre puncte este formată din segmente cumulate ce sunt mai mici decât valoarea 1 milimetru.**

**DATE DESPRE IMOBILUL NR. 45010**

Oficiul de Cadastru și Publicitate Imobiliară ALBA
Biroul de Cadastru și Publicitate Imobiliară Campeni

A. Partea I. Descrierea imobilului

TEREN Extravilan

Adresa: Jud. Alba

Nr. Crt	Nr cadastral Nr. topografic	Suprafața* (mp)	Observații / Referințe
A1		3.311	Sector cadastral:45 Teren neimpregmuit;

B. Partea II. Proprietari și acte

Inscrieri privitoare la dreptul de proprietate și alte drepturi reale		Referințe
1 / 07/02/2025		
Act Normativ nr. 7, din 13/03/1996 emis de PARLAMENTUL ROMÂNIEI;		
B1	Inscrierea posesiei, drept de PROPRIETATE, dobândit prin Lege, cota actuala 1/1 1) NEIDENTIFICAT NEIDENTIFICAT	A1
Act Normativ nr. 7, din 13/03/1996 emis de PARLAMENTUL ROMÂNIEI (Art.13);		
B2	Se noteaza mentiunea de proprietar neidentificat	A1

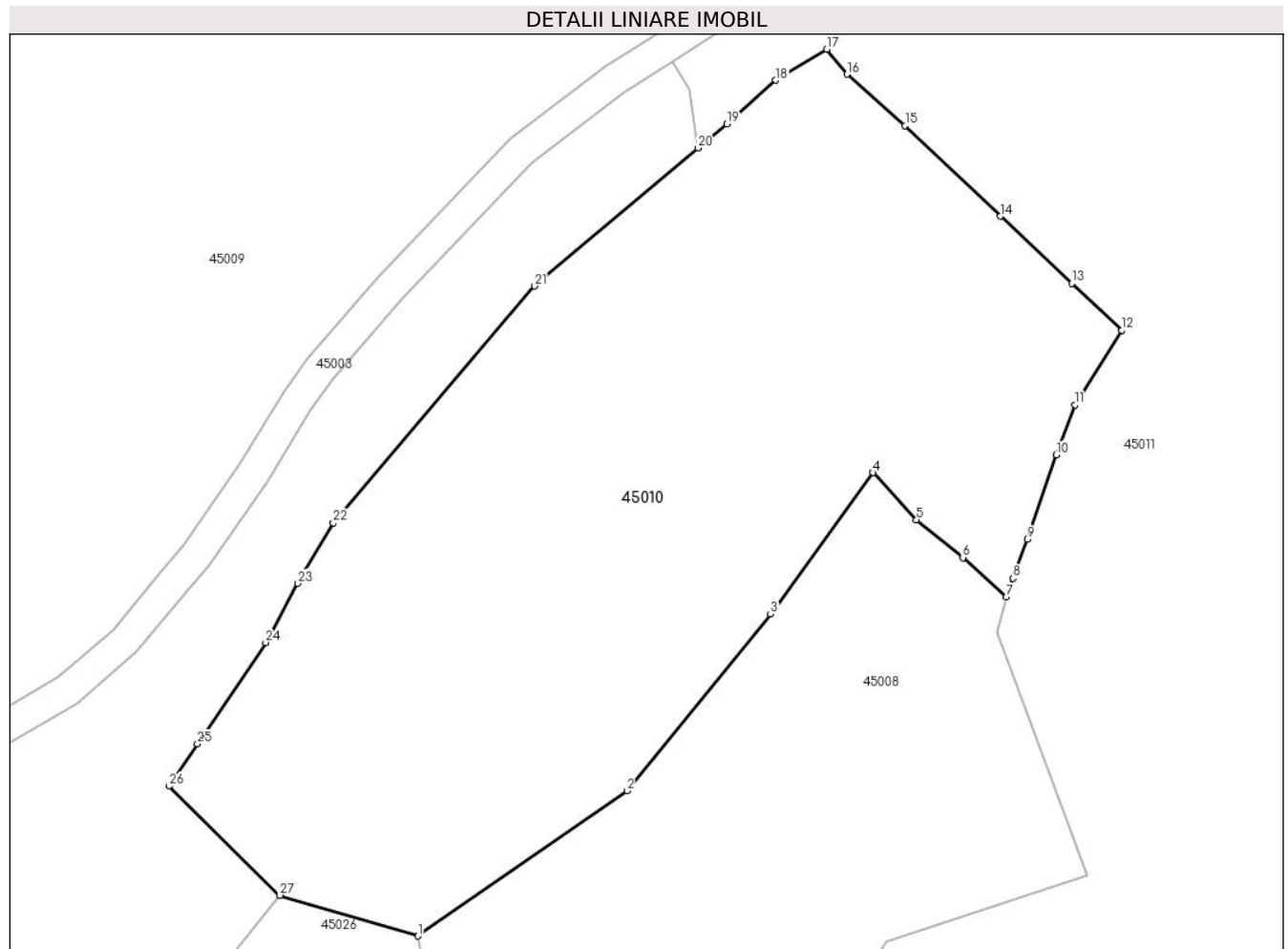
C. Partea III. SARCINI .

Inscrieri privind dezmembramintele dreptului de proprietate, drepturi reale de garanție și sarcini	Referințe
NU SUNT	

Teren

Nr cadastral	Suprafața (mp)*	Observații / Referințe
	3.311	

* Suprafața este determinată în planul de proiecție Stereo 70.



Date referitoare la teren

Crt	Categorie folosință	Intravilan	Suprafața (mp)	Tarla	Parcelă	Nr. topo	Observații / Referințe
1	faneata	NU	3.311	-	-	-	

Lungime Segmente

1) Valorile lungimilor segmentelor sunt obținute din proiecție în plan.

Punct început	X / Y	Punct sfârșit	X / Y	Lungime segment (** (m)
1	345.698,908 528.297,052	2	345.718,294 528.310,489	23.587
3	345.731,61 528.326,843	4	345.741,101 528.339,951	16.184
5	345.745,126 528.335,576	6	345.749,421 528.332,071	5.544
7	345.753,452 528.328,44	8	345.754,067 528.330,152	1.819
9	345.755,391 528.333,752	10	345.758,09 528.341,601	8.3

Punct început	X / Y	Punct sfârșit	X / Y	Lungime segment (** (m)
2	345.718,294 528.310,489	3	345.731,61 528.326,843	21.089
4	345.741,101 528.339,951	5	345.745,126 528.335,576	5.945
6	345.749,421 528.332,071	7	345.753,452 528.328,44	5.425
8	345.754,067 528.330,152	9	345.755,391 528.333,752	3.836
10	345.758,09 528.341,601	11	345.759,818 528.346,214	4.926

Punct început	X / Y	Punct sfârșit	X / Y	Lungime segment (** (m)
11	345.759,818 528.346,214	12	345.764,177 528.353,134	8.179
13	345.759,504 528.357,464	14	345.752,919 528.363,68	9.055
15	345.744,062 528.372,07	16	345.738,71 528.376,83	7.162
17	345.736,793 528.379,14	18	345.732,057 528.376,278	5.534
19	345.727,572 528.372,238	20	345.724,886 528.369,993	3.5
21	345.709,731 528.357,214	22	345.691,073 528.335,309	28.774
23	345.687,798 528.329,694	24	345.684,815 528.324,211	6.242
25	345.678,499 528.314,84	26	345.675,85 528.310,908	4.74
27	345.686,143 528.300,818	1	345.698,908 528.297,052	13.309

Punct început	X / Y	Punct sfârșit	X / Y	Lungime segment (** (m)
12	345.764,177 528.353,134	13	345.759,504 528.357,464	6.37
14	345.752,919 528.363,68	15	345.744,062 528.372,07	12.2
16	345.738,71 528.376,83	17	345.736,793 528.379,14	3.002
18	345.732,057 528.376,278	19	345.727,572 528.372,238	6.036
20	345.724,886 528.369,993	21	345.709,731 528.357,214	19.824
22	345.691,073 528.335,309	23	345.687,798 528.329,694	6.501
24	345.684,815 528.324,211	25	345.678,499 528.314,84	11.301
26	345.675,85 528.310,908	27	345.686,143 528.300,818	14.414

** Lungimile segmentelor sunt determinate în planul de proiecție Stereo 70 și sunt rotunjite la 1 milimetru.

*** Distanța dintre puncte este formată din segmente cumulate ce sunt mai mici decât valoarea 1 milimetru.

**DATE DESPRE IMOBILUL NR. 45011**

Oficiul de Cadastru și Publicitate Imobiliară ALBA
Biroul de Cadastru și Publicitate Imobiliară Campeni

A. Partea I. Descrierea imobilului

TEREN Extravilan

Adresa: Jud. Alba

Nr. Crt	Nr cadastral Nr. topografic	Suprafața* (mp)	Observații / Referințe
A1		18.141	Sector cadastral:45 Teren neimprijmit;

B. Partea II. Proprietari și acte

Inscrieri privitoare la dreptul de proprietate și alte drepturi reale		Referințe
1 / 07/02/2025		
Act Normativ nr. 7, din 13/03/1996 emis de PARLAMENTUL ROMÂNIEI;		
B1	Inscrierea posesiei, drept de PROPRIETATE, dobândit prin Lege, cota actuala 1/1 1) NEIDENTIFICAT NEIDENTIFICAT	A1
Act Normativ nr. 7, din 13/03/1996 emis de PARLAMENTUL ROMÂNIEI (Art.13);		
B2	Se noteaza mentiunea de proprietar neidentificat	A1

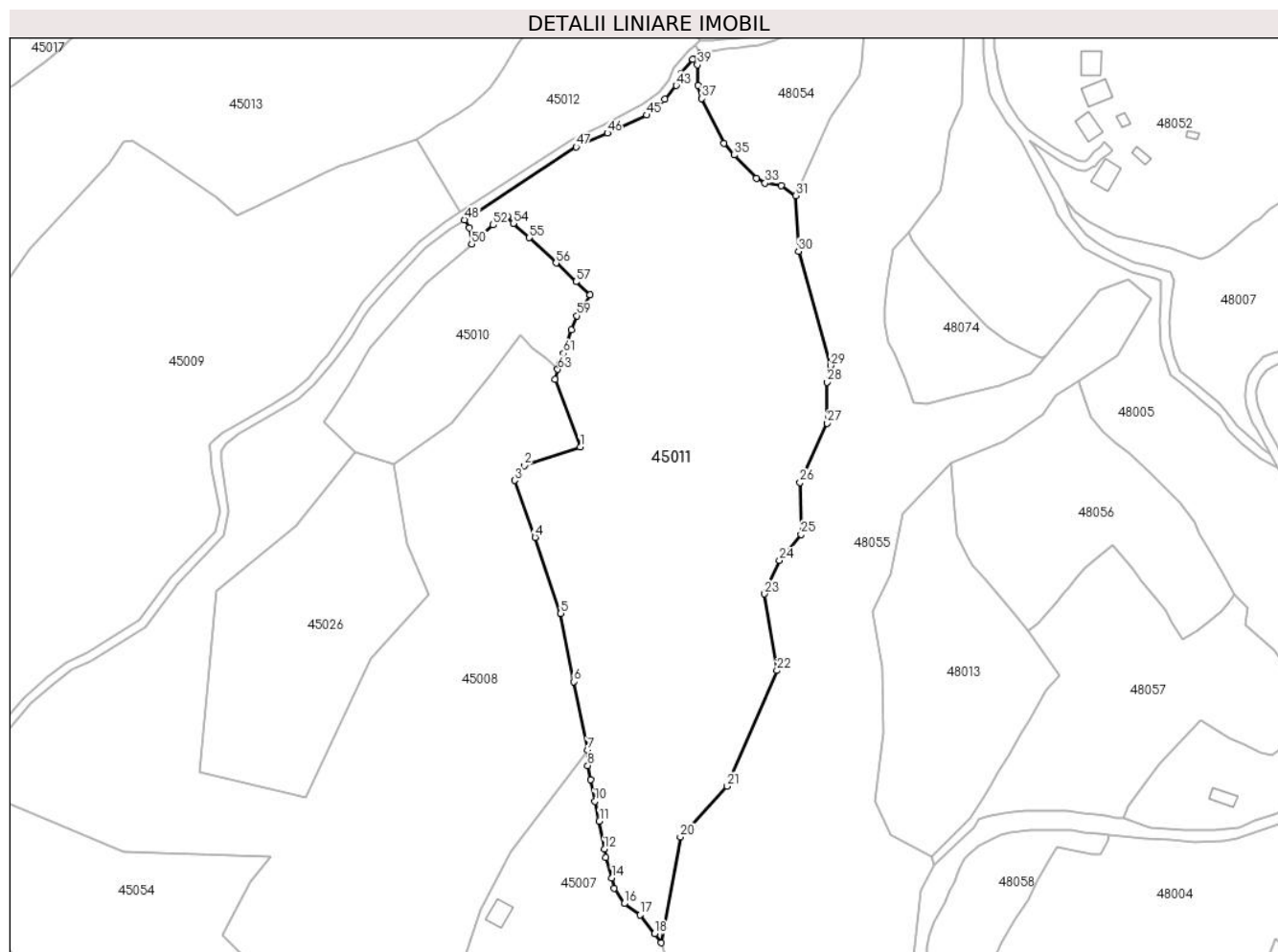
C. Partea III. SARCINI .

Inscrieri privind dezmembramintele dreptului de proprietate, drepturi reale de garanție și sarcini	Referințe
NU SUNT	

Teren

Nr cadastral	Suprafața (mp)*	Observații / Referințe
	18.141	

* Suprafața este determinată în planul de proiecție Stereo 70.



Date referitoare la teren

Crt	Categorie folosință	Intravilan	Suprafața (mp)	Tarla	Parcelă	Nr. topo	Observații / Referințe
1	faneata	NU	18.141	-	-	-	

Lungime Segmente

1) Valorile lungimilor segmentelor sunt obținute din proiecție în plan.

Punct început	X / Y	Punct sfârșit	X / Y	Lungime segment	Punct început	X / Y	Punct sfârșit	X / Y	Lungime segment	Punct început	X / Y	Punct sfârșit	X / Y	Lungime segment
1	345.760,92 528.302,683	2	345.742,312 528.296,544	19.594	2	345.742,312 528.296,544	3	345.739,188 528.291,667	5.793	3	345.739,188 528.291,667	4	345.745,951 528.272,772	20.069
4	345.745,951 528.272,772	5	345.754,483 528.247,574	26.603	5	345.754,483 528.247,574	6	345.758,742 528.224,96	23.012	6	345.758,742 528.224,96	7	345.763,395 528.202,231	23.201
7	345.763,395 528.202,231	8	345.763,429 528.197,07	5.161	8	345.763,429 528.197,07	9	345.764,477 528.192,45	4.737	9	345.764,477 528.192,45	10	345.765,784 528.185,249	7.318
10	345.765,784 528.185,249	11	345.767,279 528.178,666	6.751	11	345.767,279 528.178,666	12	345.768,965 528.169,414	9.405	12	345.768,965 528.169,414	13	345.769,399 528.166,678	2.77
13	345.769,399 528.166,678	14	345.771,467 528.159,903	7.083	14	345.771,467 528.159,903	15	345.772,132 528.156,446	3.521	15	345.772,132 528.156,446	16	345.775,51 528.151,367	6.1
16	345.775,51 528.151,367	17	345.780,784 528.147,6	6.481	17	345.780,784 528.147,6	18	345.785,575 528.141,38	7.852	18	345.785,575 528.141,38	19	345.787,819 528.138,374	3.751

Punct început	X / Y	Punct sfârșit	X / Y	Lungime segment	Punct început	X / Y	Punct sfârșit	X / Y	Lungime segment	Punct început	X / Y	Punct sfârșit	X / Y	Lungime segment
19	345.787,819 528.138,374	20	345.794,12 528.173,398	35.586	20	345.794,12 528.173,398	21	345.809,697 528.190,225	22.93	21	345.809,697 528.190,225	22	345.826,202 528.228,616	41.789
22	345.826,202 528.228,616	23	345.822,076 528.253,998	25.715	23	345.822,076 528.253,998	24	345.827,002 528.265,183	12.222	24	345.827,002 528.265,183	25	345.834,192 528.273,7	11.146
25	345.834,192 528.273,7	26	345.833,852 528.290,943	17.246	26	345.833,852 528.290,943	27	345.842,796 528.310,609	21.604	27	345.842,796 528.310,609	28	345.842,767 528.324,221	13.612
28	345.842,767 528.324,221	29	345.844,026 528.329,67	5.593	29	345.844,026 528.329,67	30	345.833,336 528.367,558	39.367	30	345.833,336 528.367,558	31	345.832,478 528.386,059	18.521
31	345.832,478 528.386,059	32	345.827,622 528.389,368	5.877	32	345.827,622 528.389,368	33	345.822,258 528.390,195	5.427	33	345.822,258 528.390,195	34	345.819,372 528.391,742	3.274
34	345.819,372 528.391,742	35	345.812,031 528.399,472	10.66	35	345.812,031 528.399,472	36	345.808,572 528.403,34	5.189	36	345.808,572 528.403,34	37	345.801,24 528.418,211	16.58
37	345.801,24 528.418,211	38	345.799,907 528.422,522	4.512	38	345.799,907 528.422,522	39	345.799,76 528.429,382	6.862	39	345.799,76 528.429,382	40	345.800,882 528.433,226	4.005
40	345.800,882 528.433,226	41	345.798,282 528.431,223	3.282	41	345.798,282 528.431,223	42	345.794,353 528.426,575	6.086	42	345.794,353 528.426,575	43	345.792,776 528.422,532	4.34
43	345.792,776 528.422,532	44	345.788,985 528.418,03	5.885	44	345.788,985 528.418,03	45	345.783,044 528.412,736	7.957	45	345.783,044 528.412,736	46	345.769,902 528.406,786	14.426
46	345.769,902 528.406,786	47	345.759,536 528.402,214	11.33	47	345.759,536 528.402,214	48	345.722,57 528.377,974	44.205	48	345.722,57 528.377,974	49	345.724,112 528.375,377	3.02
49	345.724,112 528.375,377	50	345.724,886 528.369,993	5.44	50	345.724,886 528.369,993	51	345.727,572 528.372,238	3.5	51	345.727,572 528.372,238	52	345.732,057 528.376,278	6.036
52	345.732,057 528.376,278	53	345.736,793 528.379,14	5.534	53	345.736,793 528.379,14	54	345.738,71 528.376,83	3.002	54	345.738,71 528.376,83	55	345.744,062 528.372,07	7.162
55	345.744,062 528.372,07	56	345.752,919 528.363,68	12.2	56	345.752,919 528.363,68	57	345.759,504 528.357,464	9.055	57	345.759,504 528.357,464	58	345.764,177 528.353,134	6.37
58	345.764,177 528.353,134	59	345.759,818 528.346,214	8.179	59	345.759,818 528.346,214	60	345.758,09 528.341,601	4.926	60	345.758,09 528.341,601	61	345.755,391 528.333,752	8.3
61	345.755,391 528.333,752	62	345.754,067 528.330,152	3.836	62	345.754,067 528.330,152	63	345.753,452 528.328,44	1.819	63	345.753,452 528.328,44	64	345.752,588 528.325,164	3.388
64	345.752,588 528.325,164	1	345.760,92 528.302,683	23.975										

** Lungimile segmentelor sunt determinate în planul de proiecție Stereo 70 și sunt rotunjite la 1 milimetru.

*** Distanța dintre puncte este formată din segmente cumulate ce sunt mai mici decât valoarea 1 milimetru.

**DATE DESPRE IMOBILUL NR. 45012**

Oficiul de Cadastru și Publicitate Imobiliară ALBA
Biroul de Cadastru și Publicitate Imobiliară Campeni

A. Partea I. Descrierea imobilului

TEREN Extravilan

Adresa: Jud. Alba

Nr. Crt	Nr cadastral Nr. topografic	Suprafața* (mp)	Observații / Referințe
A1		3.755	Sector cadastral:45 Teren neimprijmit;

B. Partea II. Proprietari și acte

Inscrieri privitoare la dreptul de proprietate și alte drepturi reale		Referințe
1 / 07/02/2025		
Act Normativ nr. 7, din 13/03/1996 emis de PARLAMENTUL ROMÂNIEI;		
B1	Inscrierea posesiei, drept de PROPRIETATE, dobândit prin Lege, cota actuala 1/1 1) NEIDENTIFICAT NEIDENTIFICAT	A1
Act Normativ nr. 7, din 13/03/1996 emis de PARLAMENTUL ROMÂNIEI (Art.13);		
B2	Se noteaza mentiunea de proprietar neidentificat	A1

C. Partea III. SARCINI .

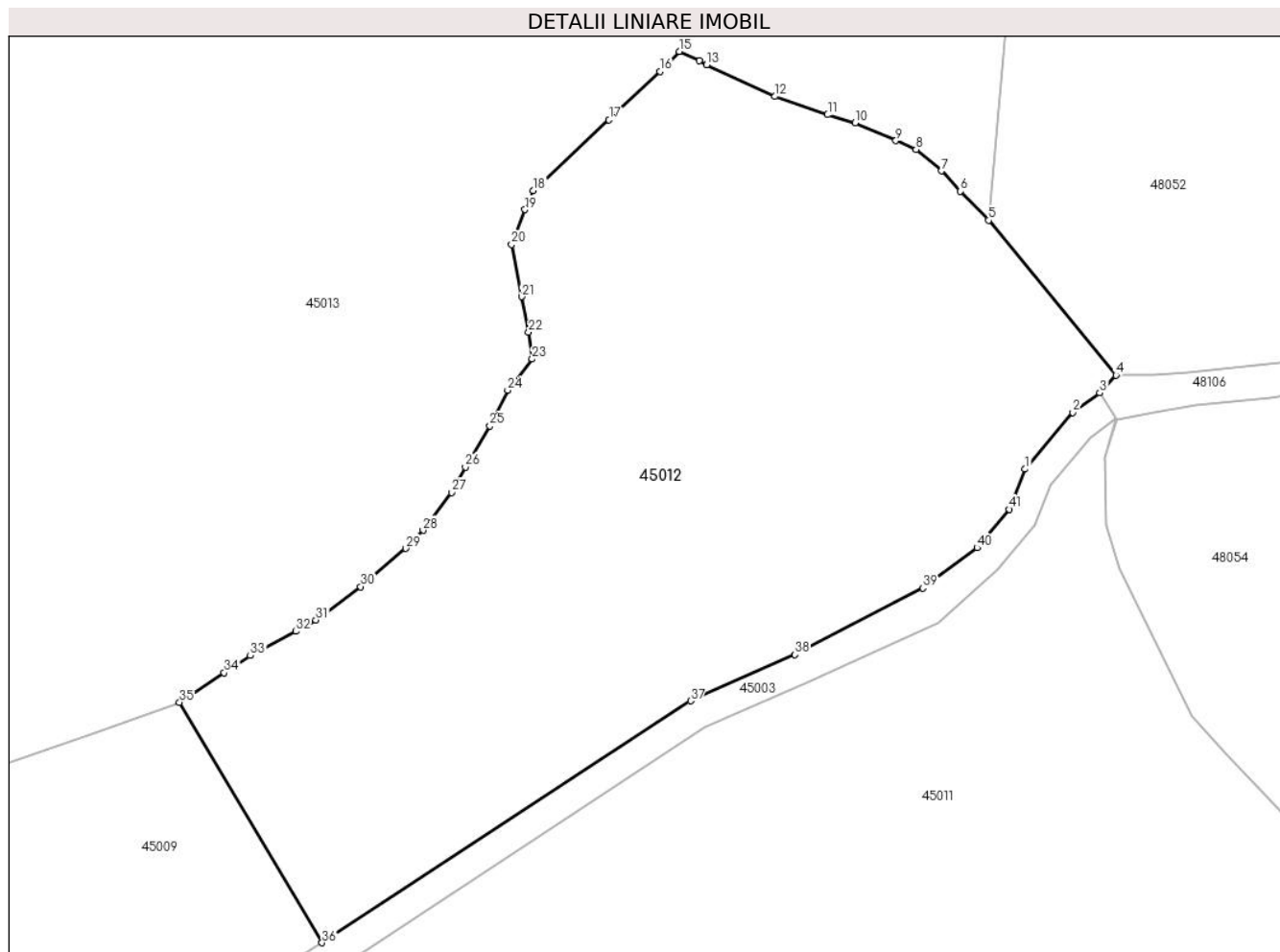
Inscrieri privind dezmembramintele dreptului de proprietate, drepturi reale de garanție și sarcini	Referințe
NU SUNT	

Anexa Nr. 1 La Partea I

Teren

Nr cadastral	Suprafața (mp)*	Observații / Referințe
	3.755	

* Suprafața este determinată în planul de proiecție Stereo 70.



Date referitoare la teren

Crt	Categorie folosință	Intravilan	Suprafața (mp)	Tarla	Parcelă	Nr. topo	Observații / Referințe
1	faneata	NU	3.755	-	-	-	

Lungime Segmente

1) Valorile lungimilor segmentelor sunt obținute din proiecție în plan.

Punct început	X / Y	Punct sfârșit	X / Y	Lungime segment
1	345.791,74 528.428,13	2	345.796,539 528.433,81	7.436
4	345.800,862 528.437,561	5	345.788,074 528.453,13	20.147
7	345.783,307 528.458,091	8	345.780,773 528.460,228	3.314
10	345.774,643 528.462,929	11	345.771,874 528.463,724	2.881
13	345.759,718 528.468,74	14	345.758,957 528.469,138	0.858
16	345.755,017 528.468,077	17	345.749,893 528.463,216	7.063
2	345.796,539 528.433,81	3	345.799,243 528.435,784	3.348
5	345.788,074 528.453,13	6	345.785,24 528.456,049	4.069
8	345.780,773 528.460,228	9	345.778,741 528.461,123	2.221
11	345.771,874 528.463,724	12	345.766,566 528.465,563	5.617
14	345.758,957 528.469,138	15	345.756,942 528.470,085	2.227
17	345.749,893 528.463,216	18	345.742,292 528.456,111	10.405
3	345.799,243 528.435,784	4	345.800,862 528.437,561	2.404
6	345.785,24 528.456,049	7	345.783,307 528.458,091	2.812
9	345.778,741 528.461,123	10	345.774,643 528.462,929	4.478
12	345.766,566 528.465,563	13	345.759,718 528.468,74	7.55
15	345.756,942 528.470,085	16	345.755,017 528.468,077	2.782
18	345.742,292 528.456,111	19	345.741,45 528.454,194	2.093

Punct început	X / Y	Punct sfârșit	X / Y	Lungime segment	Punct început	X / Y	Punct sfârșit	X / Y	Lungime segment	Punct început	X / Y	Punct sfârșit	X / Y	Lungime segment
19	345.741,45 528.454,194	20	345.740,095 528.450,696	3.752	20	345.740,095 528.450,696	21	345.741,097 528.445,443	5.347	21	345.741,097 528.445,443	22	345.741,806 528.441,901	3.612
22	345.741,806 528.441,901	23	345.742,161 528.439,188	2.736	23	345.742,161 528.439,188	24	345.739,704 528.436,055	3.982	24	345.739,704 528.436,055	25	345.737,911 528.432,463	4.015
25	345.737,911 528.432,463	26	345.735,447 528.428,33	4.812	26	345.735,447 528.428,33	27	345.734,056 528.425,798	2.889	27	345.734,056 528.425,798	28	345.731,2 528.421,979	4.769
28	345.731,2 528.421,979	29	345.729,472 528.420,161	2.508	29	345.729,472 528.420,161	30	345.724,915 528.416,326	5.956	30	345.724,915 528.416,326	31	345.720,409 528.412,977	5.614
31	345.720,409 528.412,977	32	345.718,386 528.411,836	2.322	32	345.718,386 528.411,836	33	345.713,824 528.409,406	5.169	33	345.713,824 528.409,406	34	345.711,199 528.407,671	3.147
34	345.711,199 528.407,671	35	345.706,703 528.404,695	5.392	35	345.706,703 528.404,695	36	345.721,037 528.380,556	28.074	36	345.721,037 528.380,556	37	345.758,098 528.404,859	44.319
37	345.758,098 528.404,859	38	345.768,603 528.409,492	11.481	38	345.768,603 528.409,492	39	345.781,448 528.416,171	14.477	39	345.781,448 528.416,171	40	345.786,915 528.420,23	6.81
40	345.786,915 528.420,23	41	345.790,161 528.424,085	5.039	41	345.790,161 528.424,085	1	345.791,74 528.428,13	4.343					

** Lungimile segmentelor sunt determinate în planul de proiecție Stereo 70 și sunt rotunjite la 1 milimetru.

*** Distanța dintre puncte este formată din segmente cumulate ce sunt mai mici decât valoarea 1 milimetru.

**DATE DESPRE IMOBILUL NR. 45013**

Oficiul de Cadastru și Publicitate Imobiliară ALBA
Biroul de Cadastru și Publicitate Imobiliară Campeni

A. Partea I. Descrierea imobilului

TEREN Extravilan

Adresa: Jud. Alba

Nr. Crt	Nr cadastral Nr. topografic	Suprafața* (mp)	Observații / Referințe
A1		57.403	Sector cadastral:45 Teren neimprijmit;

B. Partea II. Proprietari și acte

Inscrieri privitoare la dreptul de proprietate și alte drepturi reale		Referințe
1 / 07/02/2025		
Act Normativ nr. 7, din 13/03/1996 emis de Parlamentul României (lege);		
B1	Intabulare, drept de PROPRIETATE, dobândit prin Lege, cota actuala 1/1 1) NEIDENTIFICAT NEIDENTIFICAT	A1
Act Administrativ nr. 1403, din 18/02/2025 emis de Primăria comunei Ciuruleasa (adeverinta);		
B2	Se notează posesia faptică în favoarea lui 1) MATEȘ EMANOIL	A1

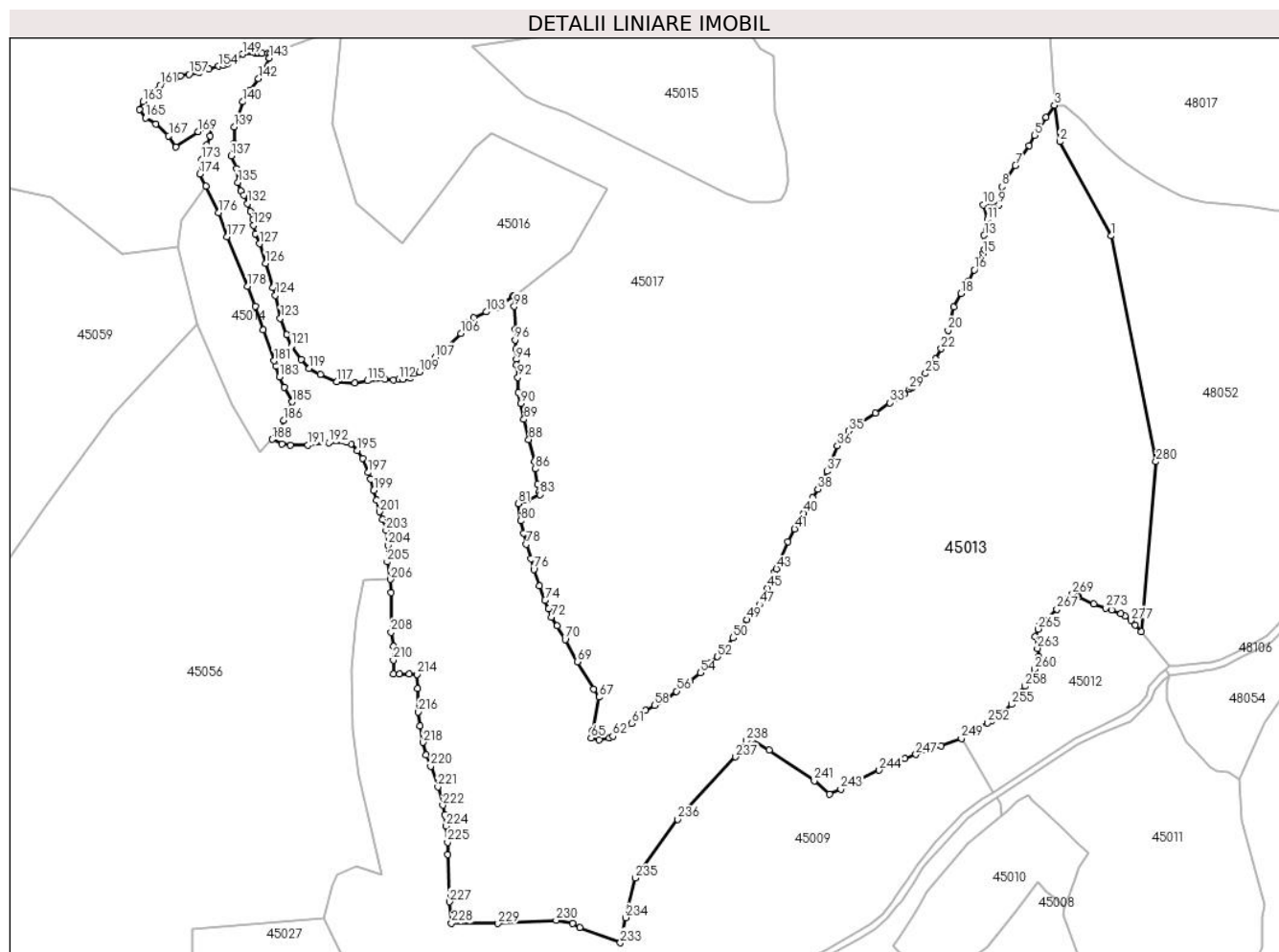
C. Partea III. SARCINI .

Inscrieri privind dezmembramintele dreptului de proprietate, drepturi reale de garanție și sarcini	Referințe
NU SUNT	

Teren

Nr cadastral	Suprafața (mp)*	Observații / Referințe
	57.403	

* Suprafața este determinată în planul de proiecție Stereo 70.



Date referitoare la teren

Crt	Categorie folosință	Intravilan	Suprafața (mp)	Tarla	Parcelă	Nr. topo	Observații / Referințe
1	faneata	NU	57.403	-	-	-	

Lungime Segmente

1) Valorile lungimilor segmentelor sunt obținute din proiecție în plan.

Punct început	X / Y	Punct sfârșit	X / Y	Lungime segment
1	345.774,488 528.631,913	2	345.751,222 528.674,48	48.511
4	345.745,02 528.685,386	5	345.739,921 528.677,328	9.537
7	345.731,177 528.663,675	8	345.725,088 528.654,132	11.32
10	345.716,581 528.645,95	11	345.718,437 528.639,243	6.96
13	345.716,97 528.632,147	14	345.717,041 528.625,701	6.447
16	345.712,541 528.616,499	17	345.710,053 528.611,519	5.567
2	345.751,222 528.674,48	3	345.748,756 528.690,894	16.598
5	345.739,921 528.677,328	6	345.737,403 528.672,714	5.256
8	345.725,088 528.654,132	9	345.723,631 528.645,852	8.407
11	345.718,437 528.639,243	12	345.717,888 528.634,738	4.538
14	345.717,041 528.625,701	15	345.716,556 528.623,936	1.83
17	345.710,053 528.611,519	18	345.706,47 528.605,924	6.644
3	345.748,756 528.690,894	4	345.745,02 528.685,386	6.655
6	345.737,403 528.672,714	7	345.731,177 528.663,675	10.976
9	345.723,631 528.645,852	10	345.716,581 528.645,95	7.051
12	345.717,888 528.634,738	13	345.716,97 528.632,147	2.748
15	345.716,556 528.623,936	16	345.712,541 528.616,499	8.452
18	345.706,47 528.605,924	19	345.703,111 528.599,663	7.105

Punct început	X / Y	Punct sfârșit	X / Y	Lungime segment	Punct început	X / Y	Punct sfârșit	X / Y	Lungime segment	Punct început	X / Y	Punct sfârșit	X / Y	Lungime segment
19	345.703,111 528.599,663	20	345.700,666 528.589,18	10.765	20	345.700,666 528.589,18	21	345.699,331 528.584,968	4.418	21	345.699,331 528.584,968	22	345.697,607 528.580,906	4.413
22	345.697,607 528.580,906	23	345.695,136 528.576,205	5.311	23	345.695,136 528.576,205	24	345.695,249 528.574,475	1.733	24	345.695,249 528.574,475	25	345.690,484 528.569,714	6.736
25	345.690,484 528.569,714	26	345.687,616 528.566,511	4.3	26	345.687,616 528.566,511	27	345.684,708 528.563,664	4.07	27	345.684,708 528.563,664	28	345.684,369 528.563,263	0.525
28	345.684,369 528.563,263	29	345.683,204 528.562,584	1.349	29	345.683,204 528.562,584	30	345.680,87 528.560,385	3.207	30	345.680,87 528.560,385	31	345.677,22 528.558,65	4.041
31	345.677,22 528.558,65	32	345.676,833 528.558,73	0.395	32	345.676,833 528.558,73	33	345.674,221 528.556,515	3.425	33	345.674,221 528.556,515	34	345.667,923 528.551,799	7.868
34	345.667,923 528.551,799	35	345.655,717 528.543,787	14.601	35	345.655,717 528.543,787	36	345.650,658 528.537,028	8.443	36	345.650,658 528.537,028	37	345.645,849 528.525,454	12.533
37	345.645,849 528.525,454	38	345.641,786 528.517,384	9.035	38	345.641,786 528.517,384	39	345.639,45 528.513,447	4.578	39	345.639,45 528.513,447	40	345.635,406 528.506,612	7.941
40	345.635,406 528.506,612	41	345.631,303 528.499,48	8.228	41	345.631,303 528.499,48	42	345.628,27 528.493,653	6.569	42	345.628,27 528.493,653	43	345.623,114 528.481,506	13.195
43	345.623,114 528.481,506	44	345.622,358 528.480,041	1.649	44	345.622,358 528.480,041	45	345.618,984 528.472,718	8.063	45	345.618,984 528.472,718	46	345.618,144 528.469,298	3.522
46	345.618,144 528.469,298	47	345.615,379 528.465,29	4.869	47	345.615,379 528.465,29	48	345.612,076 528.460,962	5.445	48	345.612,076 528.460,962	49	345.609,766 528.458,447	3.415
49	345.609,766 528.458,447	50	345.603,502 528.450,223	10.338	50	345.603,502 528.450,223	51	345.598,803 528.444,098	7.719	51	345.598,803 528.444,098	52	345.596,428 528.441,734	3.351
52	345.596,428 528.441,734	53	345.593,153 528.438,904	4.328	53	345.593,153 528.438,904	54	345.588,656 528.434,494	6.299	54	345.588,656 528.434,494	55	345.583,713 528.430,563	6.316
55	345.583,713 528.430,563	56	345.577,845 528.426,087	7.38	56	345.577,845 528.426,087	57	345.573,183 528.422,509	5.877	57	345.573,183 528.422,509	58	345.567,938 528.419,706	5.947
58	345.567,938 528.419,706	59	345.563,747 528.417,408	4.779	59	345.563,747 528.417,408	60	345.560,555 528.414,204	4.523	60	345.560,555 528.414,204	61	345.557,519 528.411,643	3.972
61	345.557,519 528.411,643	62	345.549,093 528.405,767	10.273	62	345.549,093 528.405,767	63	345.547,386 528.404,984	1.878	63	345.547,386 528.404,984	64	345.542,961 528.404,08	4.516
64	345.542,961 528.404,08	65	345.539,287 528.404,983	3.783	65	345.539,287 528.404,983	66	345.539,931 528.408,33	3.409	66	345.539,931 528.408,33	67	345.542,839 528.423,433	15.38
67	345.542,839 528.423,433	68	345.540,407 528.427,094	4.395	68	345.540,407 528.427,094	69	345.532,959 528.439,431	14.411	69	345.532,959 528.439,431	70	345.527,472 528.449,426	11.403
70	345.527,472 528.449,426	71	345.523,828 528.455,602	7.171	71	345.523,828 528.455,602	72	345.521,383 528.459,658	4.735	72	345.521,383 528.459,658	73	345.520,083 528.463,364	3.928
73	345.520,083 528.463,364	74	345.518,397 528.467,245	4.232	74	345.518,397 528.467,245	75	345.515,771 528.473,674	6.945	75	345.515,771 528.473,674	76	345.513,289 528.481,131	7.859
76	345.513,289 528.481,131	77	345.512,013 528.485,969	5.003	77	345.512,013 528.485,969	78	345.510,003 528.492,553	6.884	78	345.510,003 528.492,553	79	345.508,679 528.497,61	5.228
79	345.508,679 528.497,61	80	345.507,457 528.503,101	5.625	80	345.507,457 528.503,101	81	345.506,354 528.510,98	7.956	81	345.506,354 528.510,98	82	345.510,318 528.512,467	4.234
82	345.510,318 528.512,467	83	345.516,107 528.515,06	6.343	83	345.516,107 528.515,06	84	345.515,965 528.516,327	1.275	84	345.515,965 528.516,327	85	345.514,959 528.519,645	3.467
85	345.514,959 528.519,645	86	345.514,066 528.526,556	6.969	86	345.514,066 528.526,556	87	345.513,624 528.529,98	3.453	87	345.513,624 528.529,98	88	345.511,067 528.539,819	10.166
88	345.511,067 528.539,819	89	345.508,89 528.548,992	9.427	89	345.508,89 528.548,992	90	345.507,3 528.556,08	7.265	90	345.507,3 528.556,08	91	345.506,457 528.561,028	5.019
91	345.506,457 528.561,028	92	345.506,188 528.567,909	6.886	92	345.506,188 528.567,909	93	345.505,468 528.573,532	5.669	93	345.505,468 528.573,532	94	345.505,386 528.575,97	2.44
94	345.505,386 528.575,97	95	345.505,239 528.580,688	4.719	95	345.505,239 528.580,688	96	345.504,862 528.584,83	4.159	96	345.504,862 528.584,83	97	345.505,026 528.589,659	4.832
97	345.505,026 528.589,659	98	345.504,436 528.599,961	10.319	98	345.504,436 528.599,961	99	345.504,457 528.604,672	4.711	99	345.504,457 528.604,672	100	345.503,958 528.604,58	0.507
100	345.503,958 528.604,58	101	345.499,265 528.601,393	5.673	101	345.499,265 528.601,393	102	345.496,439 528.599,65	3.32	102	345.496,439 528.599,65	103	345.491,884 528.597,508	5.033
103	345.491,884 528.597,508	104	345.486,27 528.594,996	6.15	104	345.486,27 528.594,996	105	345.483,743 528.592,645	3.452	105	345.483,743 528.592,645	106	345.480,303 528.587,803	5.939
106	345.480,303 528.587,803	107	345.468,597 528.576,991	15.935	107	345.468,597 528.576,991	108	345.466,135 528.574,597	3.434	108	345.466,135 528.574,597	109	345.461,657 528.570,412	6.13
109	345.461,657 528.570,412	110	345.457,466 528.567,636	5.027	110	345.457,466 528.567,636	111	345.454,206 528.567,132	3.299	111	345.454,206 528.567,132	112	345.452,212 528.567,06	1.995
112	345.452,212 528.567,06	113	345.449,786 528.566,902	2.431	113	345.449,786 528.566,902	114	345.445,934 528.567,08	3.856	114	345.445,934 528.567,08	115	345.438,123 528.566,405	7.84
115	345.438,123 528.566,405	116	345.432,498 528.565,456	5.704	116	345.432,498 528.565,456	117	345.424,305 528.565,98	8.21	117	345.424,305 528.565,98	118	345.416,765 528.569,227	8.21

Punct început	X / Y	Punct sfârșit	X / Y	Lungime segment	Punct început	X / Y	Punct sfârșit	X / Y	Lungime segment	Punct început	X / Y	Punct sfârșit	X / Y	Lungime segment
118	345.416,765 528.569,227	119	345.411,798 528.571,98	5.679	119	345.411,798 528.571,98	120	345.408,156 528.576,066	5.475	120	345.408,156 528.576,066	121	345.403,84 528.582,026	7.358
121	345.403,84 528.582,026	122	345.401,505 528.587,288	5.757	122	345.401,505 528.587,288	123	345.398,712 528.594,651	7.875	123	345.398,712 528.594,651	124	345.396,455 528.605,027	10.619
124	345.396,455 528.605,027	125	345.395,359 528.608,493	3.635	125	345.395,359 528.608,493	126	345.392,012 528.619,503	11.507	126	345.392,012 528.619,503	127	345.389,231 528.628,382	9.305
127	345.389,231 528.628,382	128	345.387,314 528.632,775	4.793	128	345.387,314 528.632,775	129	345.386,628 528.636,592	3.879	129	345.386,628 528.636,592	130	345.386,219 528.639,268	2.706
130	345.386,219 528.639,268	131	345.385,236 528.642,881	3.745	131	345.385,236 528.642,881	132	345.383,916 528.646,52	3.871	132	345.383,916 528.646,52	133	345.382,238 528.650,213	4.056
133	345.382,238 528.650,213	134	345.380,828 528.652,24	2.469	134	345.380,828 528.652,24	135	345.379,535 528.656,043	4.017	135	345.379,535 528.656,043	136	345.378,905 528.662,337	6.325
136	345.378,905 528.662,337	137	345.376,468 528.668,04	6.202	137	345.376,468 528.668,04	138	345.377,876 528.673,745	5.876	138	345.377,876 528.673,745	139	345.377,915 528.681,113	7.368
139	345.377,915 528.681,113	140	345.381,798 528.692,448	11.983	140	345.381,798 528.692,448	141	345.385,016 528.697,773	6.221	141	345.385,016 528.697,773	142	345.388,852 528.702,995	6.48
142	345.388,852 528.702,995	143	345.393,728 528.712,226	10.44	143	345.393,728 528.712,226	144	345.394,113 528.714,344	2.153	144	345.394,113 528.714,344	145	345.393,056 528.714,422	1.059
145	345.393,056 528.714,422	146	345.390,304 528.714,387	2.753	146	345.390,304 528.714,387	147	345.388,875 528.714,428	1.429	147	345.388,875 528.714,428	148	345.387,447 528.714,275	1.436
148	345.387,447 528.714,275	149	345.381,699 528.713,976	5.756	149	345.381,699 528.713,976	150	345.378,667 528.711,753	3.759	150	345.378,667 528.711,753	151	345.378,438 528.711,55	0.306
151	345.378,438 528.711,55	152	345.374,973 528.709,866	3.852	152	345.374,973 528.709,866	153	345.372,915 528.708,908	2.27	153	345.372,915 528.708,908	154	345.370,789 528.708,55	2.156
154	345.370,789 528.708,55	155	345.366,309 528.707,16	4.691	155	345.366,309 528.707,16	156	345.362,011 528.705,578	4.58	156	345.362,011 528.705,578	157	345.357,398 528.704,918	4.66
157	345.357,398 528.704,918	158	345.353,639 528.704,148	3.837	158	345.353,639 528.704,148	159	345.351,65 528.703,652	2.049	159	345.351,65 528.703,652	160	345.348,445 528.702,32	3.471
160	345.348,445 528.702,32	161	345.344,259 528.699,933	4.819	161	345.344,259 528.699,933	162	345.340,738 528.696,713	4.772	162	345.340,738 528.696,713	163	345.336,674 528.692,524	5.836
163	345.336,674 528.692,524	164	345.334,922 528.689,051	3.89	164	345.334,922 528.689,051	165	345.337,794 528.685,153	4.842	165	345.337,794 528.685,153	166	345.342,389 528.682,403	5.355
166	345.342,389 528.682,403	167	345.348,231 528.677,134	7.867	167	345.348,231 528.677,134	168	345.351,35 528.672,153	5.877	168	345.351,35 528.672,153	169	345.361,63 528.678,909	12.302
169	345.361,63 528.678,909	170	345.367,648 528.682,625	7.072	170	345.367,648 528.682,625	171	345.366,972 528.677,009	5.656	171	345.366,972 528.677,009	172	345.365,26 528.673,011	4.349
172	345.365,26 528.673,011	173	345.363,161 528.666,442	6.896	173	345.363,161 528.666,442	174	345.362,31 528.659,918	6.579	174	345.362,31 528.659,918	175	345.364,971 528.654,294	6.222
175	345.364,971 528.654,294	176	345.370,806 528.642,306	13.332	176	345.370,806 528.642,306	177	345.374,695 528.631,519	11.467	177	345.374,695 528.631,519	178	345.383,845 528.609,031	24.278
178	345.383,845 528.609,031	179	345.387,411 528.600,009	9.701	179	345.387,411 528.600,009	180	345.390,852 528.589,508	11.05	180	345.390,852 528.589,508	181	345.395,921 528.575,434	14.96
181	345.395,921 528.575,434	182	345.396,812 528.573,089	2.508	182	345.396,812 528.573,089	183	345.398,381 528.568,18	5.154	183	345.398,381 528.568,18	184	345.400,401 528.563,365	5.222
184	345.400,401 528.563,365	185	345.404,018 528.556,84	7.46	185	345.404,018 528.556,84	186	345.400,253 528.548,594	9.065	186	345.400,253 528.548,594	187	345.398,205 528.544,16	4.884
187	345.398,205 528.544,16	188	345.395,096 528.539,943	5.239	188	345.395,096 528.539,943	189	345.399,487 528.537,969	4.814	189	345.399,487 528.537,969	190	345.403,326 528.537,236	3.908
190	345.403,326 528.537,236	191	345.411,24 528.537,351	7.915	191	345.411,24 528.537,351	192	345.420,697 528.538,411	9.516	192	345.420,697 528.538,411	193	345.428,571 528.538,633	7.877
193	345.428,571 528.538,633	194	345.430,761 528.537,982	2.284	194	345.430,761 528.537,982	195	345.433,62 528.534,963	4.158	195	345.433,62 528.534,963	196	345.435,975 528.531,432	4.244
196	345.435,975 528.531,432	197	345.438,504 528.524,982	6.928	197	345.438,504 528.524,982	198	345.439,633 528.521,944	3.241	198	345.439,633 528.521,944	199	345.440,986 528.516,879	5.242
199	345.440,986 528.516,879	200	345.442,196 528.512,416	4.625	200	345.442,196 528.512,416	201	345.443,644 528.507,19	5.422	201	345.443,644 528.507,19	202	345.445,096 528.503,877	3.617
202	345.445,096 528.503,877	203	345.446,48 528.498,799	5.264	203	345.446,48 528.498,799	204	345.447,311 528.492,075	6.776	204	345.447,311 528.492,075	205	345.447,089 528.484,522	7.555
205	345.447,089 528.484,522	206	345.448,492 528.476,615	8.031	206	345.448,492 528.476,615	207	345.448,872 528.470,753	5.875	207	345.448,872 528.470,753	208	345.448,755 528.452,784	17.969
208	345.448,755 528.452,784	209	345.449,777 528.446,412	6.454	209	345.449,777 528.446,412	210	345.449,81 528.440,184	6.228	210	345.449,81 528.440,184	211	345.449,831 528.433,944	6.24
211	345.449,831 528.433,944	212	345.452,486 528.433,88	2.655	212	345.452,486 528.433,88	213	345.457,013 528.433,949	4.528	213	345.457,013 528.433,949	214	345.460,649 528.433,763	3.64
214	345.460,649 528.433,763	215	345.460,684 528.427,368	6.395	215	345.460,684 528.427,368	216	345.461,192 528.416,702	10.678	216	345.461,192 528.416,702	217	345.461,8 528.410,453	6.278

Punct început	X / Y	Punct sfârșit	X / Y	Lungime segment	Punct început	X / Y	Punct sfârșit	X / Y	Lungime segment	Punct început	X / Y	Punct sfârșit	X / Y	Lungime segment
217	345.461,8 528.410,453	218	345.463,311 528.403,013	7.592	218	345.463,311 528.403,013	219	345.464,655 528.397,475	5.698	219	345.464,655 528.397,475	220	345.466,723 528.392,205	5.662
220	345.466,723 528.392,205	221	345.469,943 528.382,842	9.901	221	345.469,943 528.382,842	222	345.472,19 528.374,592	8.55	222	345.472,19 528.374,592	223	345.473,109 528.370,32	4.37
223	345.473,109 528.370,32	224	345.473,705 528.365,166	5.189	224	345.473,705 528.365,166	225	345.474,38 528.357,868	7.328	225	345.474,38 528.357,868	226	345.474,501 528.352,397	5.472
226	345.474,501 528.352,397	227	345.475,211 528.330,982	21.428	227	345.475,211 528.330,982	228	345.476,122 528.321,241	9.783	228	345.476,122 528.321,241	229	345.497,161 528.321,13	21.039
229	345.497,161 528.321,13	230	345.523,464 528.322,64	26.346	230	345.523,464 528.322,64	231	345.530,93 528.321,126	7.618	231	345.530,93 528.321,126	232	345.534,152 528.319,402	3.654
232	345.534,152 528.319,402	233	345.552,458 528.312,445	19.584	233	345.552,458 528.312,445	234	345.554,923 528.323,796	11.615	234	345.554,923 528.323,796	235	345.559,186 528.341,678	18.384
235	345.559,186 528.341,678	236	345.578,353 528.368,279	32.787	236	345.578,353 528.368,279	237	345.604,498 528.396,475	38.452	237	345.604,498 528.396,475	238	345.609,512 528.403,786	8.866
238	345.609,512 528.403,786	239	345.612,226 528.404,41	2.785	239	345.612,226 528.404,41	240	345.619,9 528.399,609	9.052	240	345.619,9 528.399,609	241	345.640,204 528.385,612	24.662
241	345.640,204 528.385,612	242	345.646,989 528.379,622	9.051	242	345.646,989 528.379,622	243	345.652,174 528.381,879	5.655	243	345.652,174 528.381,879	244	345.669,543 528.390,448	19.368
244	345.669,543 528.390,448	245	345.675,853 528.393,383	6.96	245	345.675,853 528.393,383	246	345.681,023 528.395,667	5.652	246	345.681,023 528.395,667	247	345.686,176 528.397,537	5.482
247	345.686,176 528.397,537	248	345.697,424 528.401,332	11.871	248	345.697,424 528.401,332	249	345.706,703 528.404,695	9.869	249	345.706,703 528.404,695	250	345.711,199 528.407,671	5.392
250	345.711,199 528.407,671	251	345.713,824 528.409,406	3.147	251	345.713,824 528.409,406	252	345.718,386 528.411,836	5.169	252	345.718,386 528.411,836	253	345.720,409 528.412,977	2.322
253	345.720,409 528.412,977	254	345.724,915 528.416,326	5.614	254	345.724,915 528.416,326	255	345.729,472 528.420,161	5.956	255	345.729,472 528.420,161	256	345.731,2 528.421,979	2.508
256	345.731,2 528.421,979	257	345.734,056 528.425,798	4.769	257	345.734,056 528.425,798	258	345.735,447 528.428,33	2.889	258	345.735,447 528.428,33	259	345.737,911 528.432,463	4.812
259	345.737,911 528.432,463	260	345.739,704 528.436,055	4.015	260	345.739,704 528.436,055	261	345.742,161 528.439,188	3.982	261	345.742,161 528.439,188	262	345.741,806 528.441,901	2.736
262	345.741,806 528.441,901	263	345.741,097 528.445,443	3.612	263	345.741,097 528.445,443	264	345.740,095 528.450,696	5.347	264	345.740,095 528.450,696	265	345.741,45 528.454,194	3.752
265	345.741,45 528.454,194	266	345.742,292 528.456,111	2.093	266	345.742,292 528.456,111	267	345.749,893 528.463,216	10.405	267	345.749,893 528.463,216	268	345.755,017 528.468,077	7.063
268	345.755,017 528.468,077	269	345.756,942 528.470,085	2.782	269	345.756,942 528.470,085	270	345.758,957 528.469,138	2.227	270	345.758,957 528.469,138	271	345.759,718 528.468,74	0.858
271	345.759,718 528.468,74	272	345.766,566 528.465,563	7.55	272	345.766,566 528.465,563	273	345.771,874 528.463,724	5.617	273	345.771,874 528.463,724	274	345.774,643 528.462,929	2.881
274	345.774,643 528.462,929	275	345.778,741 528.461,123	4.478	275	345.778,741 528.461,123	276	345.780,773 528.460,228	2.221	276	345.780,773 528.460,228	277	345.783,307 528.458,091	3.314
277	345.783,307 528.458,091	278	345.785,24 528.456,049	2.812	278	345.785,24 528.456,049	279	345.788,074 528.453,13	4.069	279	345.788,074 528.453,13	280	345.794,748 528.529,872	77.032
280	345.794,748 528.529,872	1	345.774,488 528.631,913	104.032										

** Lungimile segmentelor sunt determinate în planul de proiecție Stereo 70 și sunt rotunjite la 1 milimetru.

*** Distanța dintre puncte este formată din segmente cumulate ce sunt mai mici decât valoarea 1 milimetru.

**DATE DESPRE IMOBILUL NR. 45014**

Oficiul de Cadastru și Publicitate Imobiliară ALBA
Biroul de Cadastru și Publicitate Imobiliară Campeni

A. Partea I. Descrierea imobilului

TEREN Extravilan

Adresa: Jud. Alba

Nr. Crt	Nr cadastral Nr. topografic	Suprafața* (mp)	Observații / Referințe
A1		2.637	Sector cadastral:45 Teren neimprejmit;

B. Partea II. Proprietari și acte

Inscrieri privitoare la dreptul de proprietate și alte drepturi reale		Referințe
1 / 07/02/2025		
Act Normativ nr. 7, din 13/03/1996 emis de Parlamentul României (lege);		
B1	Intabulare, drept de PROPRIETATE, dobândit prin Lege, cota actuala 1/1 1) NEIDENTIFICAT NEIDENTIFICAT	A1
Act Administrativ nr. 1402, din 18/02/2025 emis de Primăria comunei Ciuruleasa (adeverinta);		
B2	Se notează posesia faptică în favoarea lui 1) STURZA GHEORGHE 2) STURZA MARIA	A1

C. Partea III. SARCINI .

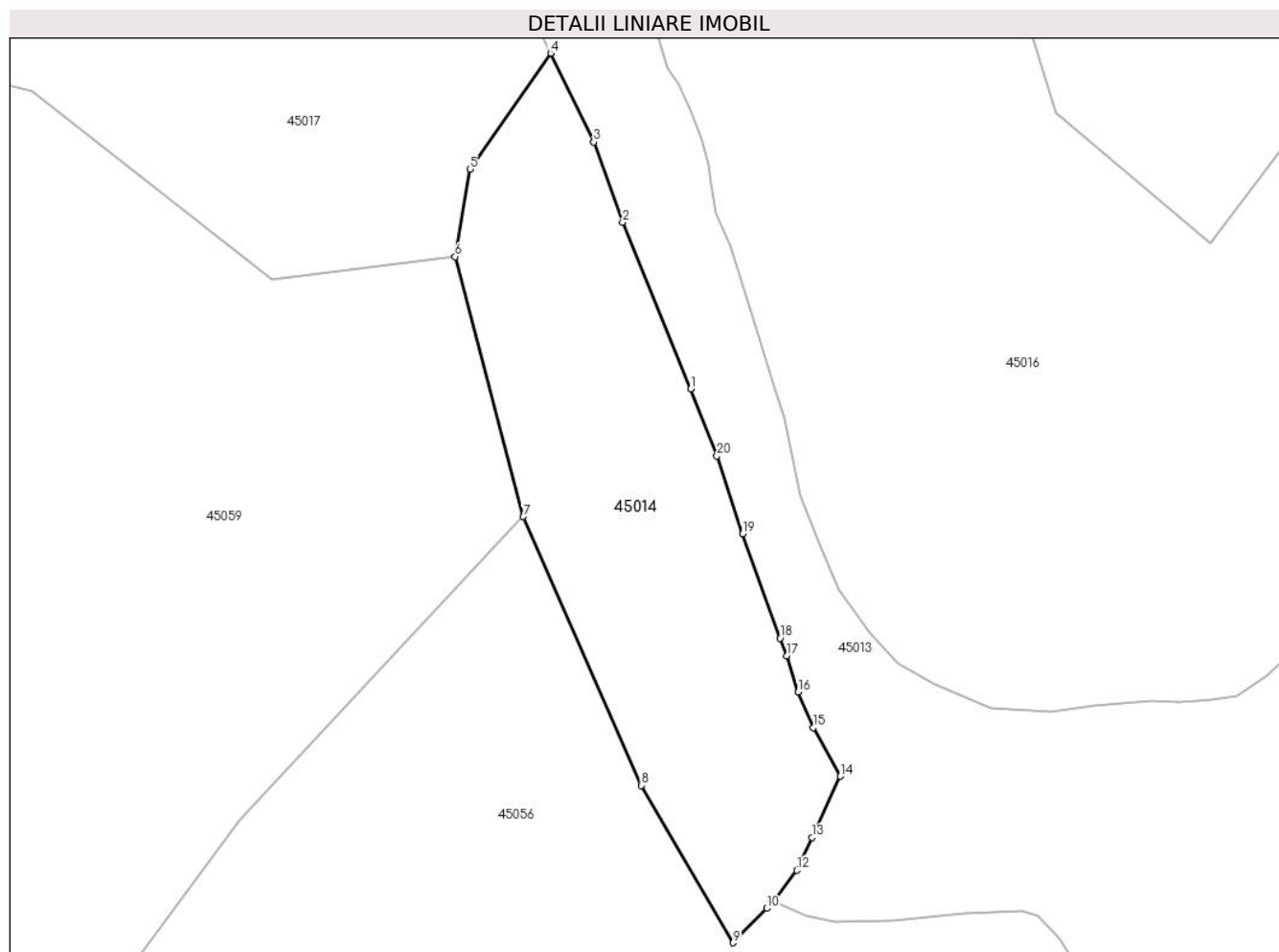
Inscrieri privind dezmembramintele dreptului de proprietate, drepturi reale de garanție și sarcini	Referințe
NU SUNT	

Anexa Nr. 1 La Partea I

Teren

Nr cadastral	Suprafața (mp)*	Observații / Referințe
	2.637	

* Suprafața este determinată în planul de proiecție Stereo 70.



Date referitoare la teren

Crt	Categorie folosință	Intravilan	Suprafața (mp)	Tarla	Parcelă	Nr. topo	Observații / Referințe
1	faneata	NU	2.637	-	-	-	

Lungime Segmente

1) Valorile lungimilor segmentelor sunt obținute din proiecție în plan.

Punct început	X / Y	Punct sfârșit	X / Y	Lungime segment (** (m)
1	345.383,845 528.609,031	2	345.374,695 528.631,519	24.278
2	345.374,695 528.631,519	3	345.370,806 528.642,306	11.467
3	345.370,806 528.642,306	4	345.364,971 528.654,294	13.332
4	345.364,971 528.654,294	5	345.354,09 528.638,676	19.034
5	345.354,09 528.638,676	6	345.352,115 528.626,872	11.969

Punct început	X / Y	Punct sfârșit	X / Y	Lungime segment (** (m)
6	345.352,115 528.626,872	7	345.361,27 528.591,829	36.219
7	345.361,27 528.591,829	8	345.377,187 528.555,6	39.571
8	345.377,187 528.555,6	9	345.389,567 528.534,393	24.556
9	345.389,567 528.534,393	10	345.394,095 528.539,018	6.473
10	345.394,095 528.539,018	11	345.395,096 528.539,943	1.363
11	345.395,096 528.539,943	12	345.398,205 528.544,16	5.239
12	345.398,205 528.544,16	13	345.400,253 528.548,594	4.884
13	345.400,253 528.548,594	14	345.404,018 528.556,84	9.065
14	345.404,018 528.556,84	15	345.400,401 528.563,365	7.46
15	345.400,401 528.563,365	16	345.398,381 528.568,18	5.222
16	345.398,381 528.568,18	17	345.396,812 528.573,089	5.154
17	345.396,812 528.573,089	18	345.395,921 528.575,434	2.508
18	345.395,921 528.575,434	19	345.390,852 528.589,508	14.96
19	345.390,852 528.589,508	20	345.387,411 528.600,009	11.05
20	345.387,411 528.600,009	1	345.383,845 528.609,031	9.701

** Lungimile segmentelor sunt determinate în planul de proiecție Stereo 70 și sunt rotunjite la 1 milimetru.

*** Distanța dintre puncte este formată din segmente cumulate ce sunt mai mici decât valoarea 1 milimetru.

**DATE DESPRE IMOBILUL NR. 45015**

Oficiul de Cadastru și Publicitate Imobiliară ALBA
Biroul de Cadastru și Publicitate Imobiliară Campeni

A. Partea I. Descrierea imobilului

TEREN Extravilan

Adresa: Jud. Alba

Nr. Crt	Nr cadastral Nr. topografic	Suprafața* (mp)	Observații / Referințe
A1		48.222	Sector cadastral:45 Teren neimprijmit;

B. Partea II. Proprietari și acte

Inscrieri privitoare la dreptul de proprietate și alte drepturi reale		Referințe
1 / 07/02/2025		
Act Normativ nr. 7, din 13/03/1996 emis de Parlamentul României (lege);		
B1	Intabulare, drept de PROPRIETATE, dobândit prin Lege, cota actuala 1/1 1) NEIDENTIFICAT NEIDENTIFICAT	A1
Act Administrativ nr. 1400, din 18/02/2025 emis de Primăria comunei Ciuruleasa (adeverinta);		
B2	Se notează posesia faptică în favoarea lui 1) CIOARA VIOREL 2) GURAN AURELIA	A1

C. Partea III. SARCINI .

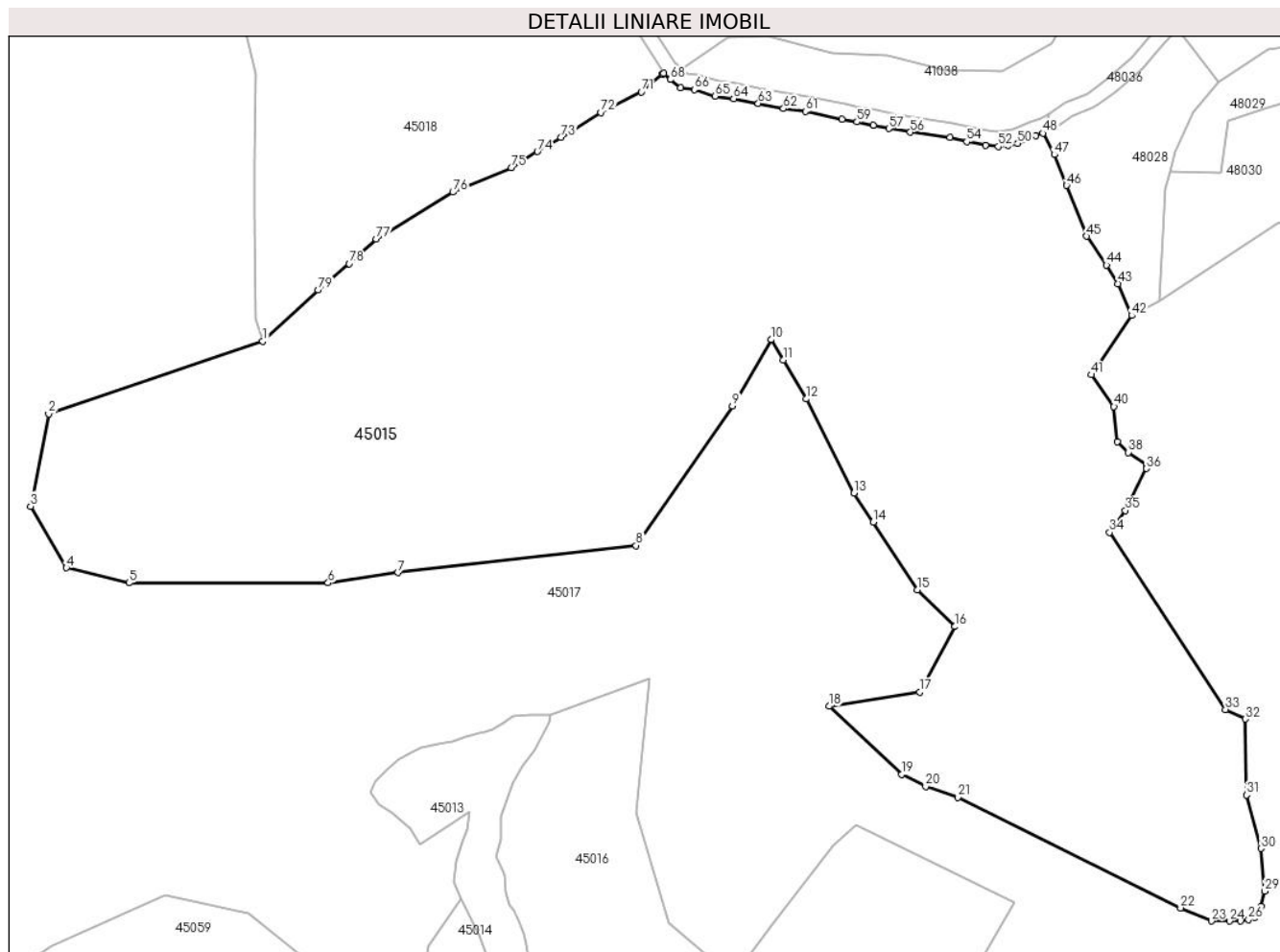
Inscrieri privind dezmembramintele dreptului de proprietate, drepturi reale de garanție și sarcini	Referințe
NU SUNT	

Anexa Nr. 1 La Partea I

Teren

Nr cadastral	Suprafața (mp)*	Observații / Referințe
	48.222	

* Suprafața este determinată în planul de proiecție Stereo 70.



Date referitoare la teren

Crt	Categorie folosință	Intravilan	Suprafața (mp)	Tarla	Parcelă	Nr. topo	Observații / Referințe
1	faneata	NU	48.222	-	-	-	

Lungime Segmente

1) Valorile lungimilor segmentelor sunt obținute din proiecție în plan.

Punct început	X / Y	Punct sfârșit	X / Y	Lungime segment	Punct început	X / Y	Punct sfârșit	X / Y	Lungime segment	Punct început	X / Y	Punct sfârșit	X / Y	Lungime segment
1	345.299,782 528.836,84	2	345.229,487 528.813,075	74.203	2	345.229,487 528.813,075	3	345.223,631 528.782,837	30.89	3	345.223,631 528.782,837	4	345.235,33 528.762,654	23.329
4	345.235,33 528.762,654	5	345.255,841 528.757,733	21.093	5	345.255,841 528.757,733	6	345.321,202 528.757,733	65.361	6	345.321,202 528.757,733	7	345.344,094 528.761,088	23.136
7	345.344,094 528.761,088	8	345.422,231 528.769,934	78.636	8	345.422,231 528.769,934	9	345.453,846 528.815,632	55.569	9	345.453,846 528.815,632	10	345.466,558 528.837,389	25.198
10	345.466,558 528.837,389	11	345.470,451 528.830,784	7.667	11	345.470,451 528.830,784	12	345.478,028 528.817,991	14.868	12	345.478,028 528.817,991	13	345.493,632 528.787,116	34.594
13	345.493,632 528.787,116	14	345.499,957 528.777,65	11.384	14	345.499,957 528.777,65	15	345.514,405 528.755,47	26.472	15	345.514,405 528.755,47	16	345.526,811 528.743,415	17.298
16	345.526,811 528.743,415	17	345.515,188 528.721,948	24.411	17	345.515,188 528.721,948	18	345.485,526 528.717,298	30.025	18	345.485,526 528.717,298	19	345.509,41 528.695,022	32.661

Punct început	X / Y	Punct sfârșit	X / Y	Lungime segment	Punct început	X / Y	Punct sfârșit	X / Y	Lungime segment	Punct început	X / Y	Punct sfârșit	X / Y	Lungime segment
19	345.509,41 528.695,022	20	345.517,236 528.691,072	8.767	20	345.517,236 528.691,072	21	345.527,763 528.687,486	11.12	21	345.527,763 528.687,486	22	345.600,801 528.651,199	81.556
22	345.600,801 528.651,199	23	345.610,924 528.646,901	10.997	23	345.610,924 528.646,901	24	345.616,851 528.646,901	5.927	24	345.616,851 528.646,901	25	345.620,469 528.646,901	3.618
25	345.620,469 528.646,901	26	345.623,127 528.647,448	2.713	26	345.623,127 528.647,448	27	345.625,163 528.648,212	2.175	27	345.625,163 528.648,212	28	345.627,228 528.651,788	4.129
28	345.627,228 528.651,788	29	345.628,424 528.656,746	5.101	29	345.628,424 528.656,746	30	345.627,194 528.670,698	14.006	30	345.627,194 528.670,698	31	345.622,474 528.688,233	18.16
31	345.622,474 528.688,233	32	345.621,994 528.713,14	24.912	32	345.621,994 528.713,14	33	345.615,564 528.716,255	7.145	33	345.615,564 528.716,255	34	345.577,566 528.774,264	69.346
34	345.577,566 528.774,264	35	345.582,691 528.781,466	8.84	35	345.582,691 528.781,466	36	345.589,656 528.795,199	15.398	36	345.589,656 528.795,199	37	345.589,631 528.796,478	1.279
37	345.589,631 528.796,478	38	345.583,657 528.800,458	7.179	38	345.583,657 528.800,458	39	345.580,043 528.803,999	5.06	39	345.580,043 528.803,999	40	345.578,966 528.815,472	11.524
40	345.578,966 528.815,472	41	345.571,541 528.825,914	12.813	41	345.571,541 528.825,914	42	345.584,8 528.845,289	23.477	42	345.584,8 528.845,289	43	345.580,369 528.855,756	11.366
43	345.580,369 528.855,756	44	345.576,526 528.861,853	7.207	44	345.576,526 528.861,853	45	345.570,065 528.871,279	11.428	45	345.570,065 528.871,279	46	345.563,438 528.887,963	17.952
46	345.563,438 528.887,963	47	345.559,441 528.898,015	10.818	47	345.559,441 528.898,015	48	345.555,648 528.905,041	7.985	48	345.555,648 528.905,041	49	345.553,288 528.904,157	2.52
49	345.553,288 528.904,157	50	345.547,385 528.901,674	6.404	50	345.547,385 528.901,674	51	345.544,176 528.901,176	3.247	51	345.544,176 528.901,176	52	345.541,009 528.900,684	3.205
52	345.541,009 528.900,684	53	345.536,8 528.900,993	4.221	53	345.536,8 528.900,993	54	345.530,672 528.902,292	6.264	54	345.530,672 528.902,292	55	345.525,163 528.903,592	5.66
55	345.525,163 528.903,592	56	345.512,193 528.905,39	13.094	56	345.512,193 528.905,39	57	345.505,198 528.906,565	7.093	57	345.505,198 528.906,565	58	345.500,122 528.907,617	5.184
58	345.500,122 528.907,617	59	345.494,676 528.908,73	5.56	59	345.494,676 528.908,73	60	345.489,724 528.909,597	5.027	60	345.489,724 528.909,597	61	345.477,746 528.912,209	12.259
61	345.477,746 528.912,209	62	345.470,552 528.913,117	7.251	62	345.470,552 528.913,117	63	345.462,282 528.914,791	8.438	63	345.462,282 528.914,791	64	345.454,231 528.916,353	8.2
64	345.454,231 528.916,353	65	345.448,122 528.917,158	6.162	65	345.448,122 528.917,158	66	345.441,35 528.919,335	7.113	66	345.441,35 528.919,335	67	345.436,861 528.920,01	4.54
67	345.436,861 528.920,01	68	345.433,419 528.922,603	4.31	68	345.433,419 528.922,603	69	345.431,358 528.924,752	2.978	69	345.431,358 528.924,752	70	345.430,846 528.924,454	0.592
70	345.430,846 528.924,454	71	345.423,928 528.918,604	9.059	71	345.423,928 528.918,604	72	345.410,615 528.911,88	14.915	72	345.410,615 528.911,88	73	345.397,498 528.903,75	15.431
73	345.397,498 528.903,75	74	345.389,849 528.899,047	8.98	74	345.389,849 528.899,047	75	345.381,254 528.893,763	10.09	75	345.381,254 528.893,763	76	345.362,114 528.885,725	20.759
76	345.362,114 528.885,725	77	345.336,949 528.870,333	29.499	77	345.336,949 528.870,333	78	345.328,131 528.862,317	11.917	78	345.328,131 528.862,317	79	345.317,922 528.853,66	13.385
79	345.317,922 528.853,66	1	345.299,782 528.836,84	24.738										

** Lungimile segmentelor sunt determinate în planul de proiecție Stereo 70 și sunt rotunjite la 1 milimetru.

*** Distanța dintre puncte este formată din segmente cumulate ce sunt mai mici decât valoarea 1 milimetru.

**DATE DESPRE IMOBILUL NR. 45016**

Oficiul de Cadastru și Publicitate Imobiliară ALBA
Biroul de Cadastru și Publicitate Imobiliară Campeni

A. Partea I. Descrierea imobilului

TEREN Extravilan

Adresa: Jud. Alba

Nr. Crt	Nr cadastral Nr. topografic	Suprafața* (mp)	Observații / Referințe
A1		12.840	Sector cadastral:45 Teren neimprijmit;

B. Partea II. Proprietari și acte

Inscrieri privitoare la dreptul de proprietate și alte drepturi reale		Referințe
1 / 07/02/2025		
Act Normativ nr. 7, din 13/03/1996 emis de Parlamentul României (lege);		
B1	Intabulare, drept de PROPRIETATE, dobândit prin Lege, cota actuala 1/1 1) NEIDENTIFICAT NEIDENTIFICAT	A1
Act Administrativ nr. 1561, din 20/02/2025 emis de Primăria comunei Ciuruleasa (adeverinta);		
B2	Se notează posesia faptică în favoarea lui 1) BOGLEA NICOLAE	A1

C. Partea III. SARCINI .

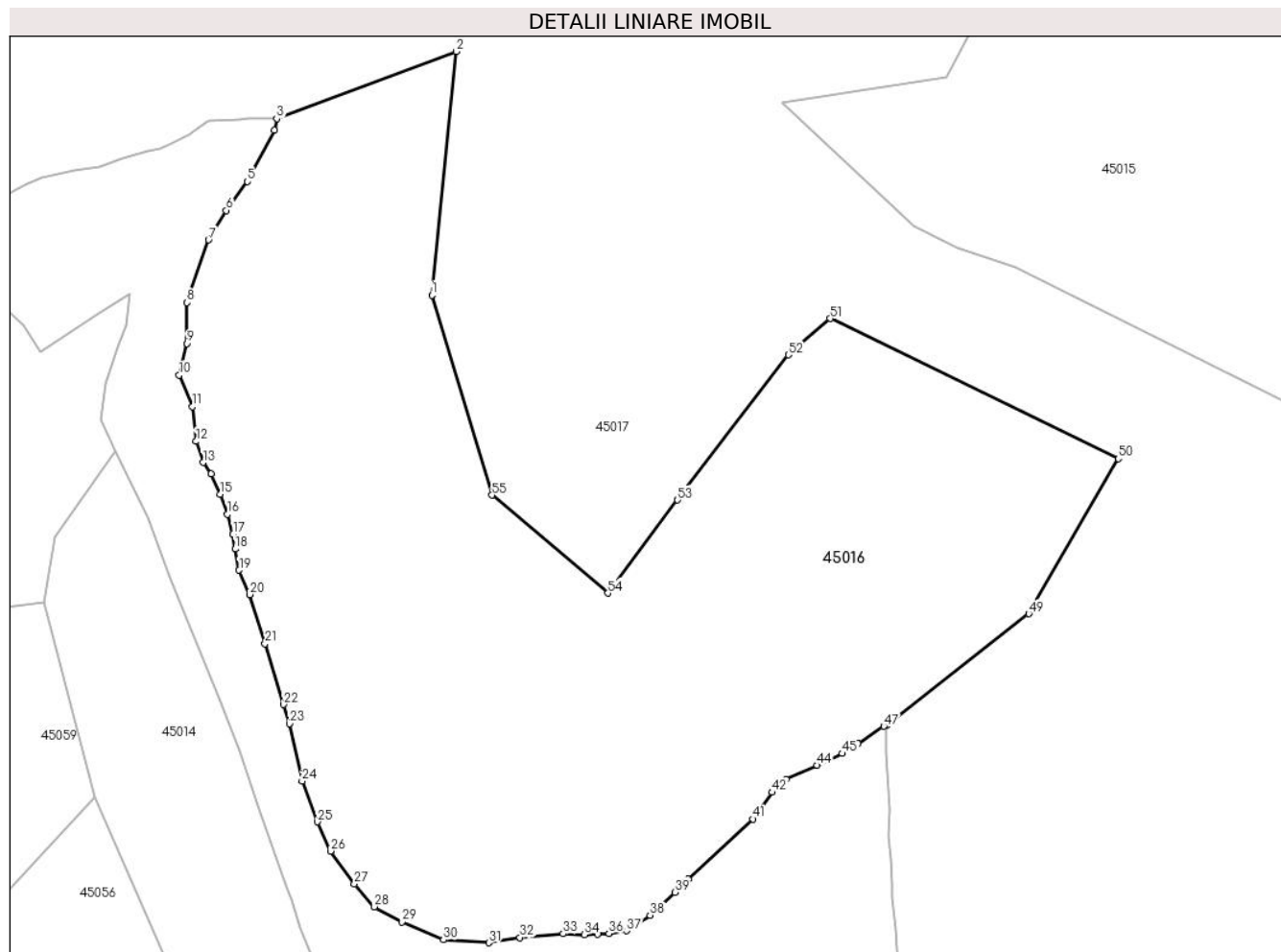
Inscrieri privind dezmembramintele dreptului de proprietate, drepturi reale de garanție și sarcini	Referințe
NU SUNT	

Anexa Nr. 1 La Partea I

Teren

Nr cadastral	Suprafața (mp)*	Observații / Referințe
	12.840	

* Suprafața este determinată în planul de proiecție Stereo 70.



Date referitoare la teren

Crt	Categorie folosință	Intravilan	Suprafața (mp)	Tarla	Parcelă	Nr. topo	Observații / Referințe
1	faneata	NU	12.840	-	-	-	Fânat împădurit

Lungime Segmente

1) Valorile lungimilor segmentelor sunt obținute din proiecție în plan.

Punct început	X / Y	Punct sfârșit	X / Y	Lungime segment
1	345.422,198 528.682,475	2	345.426,589 528.726,507	44.25 1
4	345.393,728 528.712,226	5	345.388,852 528.702,995	10.44
7	345.381,798 528.692,448	8	345.377,915 528.681,113	11.98 3
10	345.376,468 528.668,04	11	345.378,905 528.662,337	6.202
13	345.380,828 528.652,24	14	345.382,238 528.650,213	2.469
16	345.385,236 528.642,881	17	345.386,219 528.639,268	3.745
2	345.426,589 528.726,507	3	345.394,113 528.714,344	34.67 9
5	345.388,852 528.702,995	6	345.385,016 528.697,773	6.48
8	345.377,915 528.681,113	9	345.377,876 528.673,745	7.368
11	345.378,905 528.662,337	12	345.379,535 528.656,043	6.325
14	345.382,238 528.650,213	15	345.383,916 528.646,52	4.056
17	345.386,219 528.639,268	18	345.386,628 528.636,592	2.706
3	345.394,113 528.714,344	4	345.393,728 528.712,226	2.153
6	345.385,016 528.697,773	7	345.381,798 528.692,448	6.221
9	345.377,876 528.673,745	10	345.376,468 528.668,04	5.876
12	345.379,535 528.656,043	13	345.380,828 528.652,24	4.017
15	345.383,916 528.646,52	16	345.385,236 528.642,881	3.871
18	345.386,628 528.636,592	19	345.387,314 528.632,775	3.879

Punct început	X / Y	Punct sfârșit	X / Y	Lungime segment	Punct început	X / Y	Punct sfârșit	X / Y	Lungime segment	Punct început	X / Y	Punct sfârșit	X / Y	Lungime segment
19	345.387,314 528.632,775	20	345.389,231 528.628,382	4.793	20	345.389,231 528.628,382	21	345.392,012 528.619,503	9.305	21	345.392,012 528.619,503	22	345.395,359 528.608,493	11.507
22	345.395,359 528.608,493	23	345.396,455 528.605,027	3.635	23	345.396,455 528.605,027	24	345.398,712 528.594,651	10.619	24	345.398,712 528.594,651	25	345.401,505 528.587,288	7.875
25	345.401,505 528.587,288	26	345.403,84 528.582,026	5.757	26	345.403,84 528.582,026	27	345.408,156 528.576,066	7.358	27	345.408,156 528.576,066	28	345.411,798 528.571,98	5.475
28	345.411,798 528.571,98	29	345.416,765 528.569,227	5.679	29	345.416,765 528.569,227	30	345.424,305 528.565,98	8.21	30	345.424,305 528.565,98	31	345.432,498 528.565,456	8.21
31	345.432,498 528.565,456	32	345.438,123 528.566,405	5.704	32	345.438,123 528.566,405	33	345.445,934 528.567,08	7.84	33	345.445,934 528.567,08	34	345.449,786 528.566,902	3.856
34	345.449,786 528.566,902	35	345.452,212 528.567,06	2.431	35	345.452,212 528.567,06	36	345.454,206 528.567,132	1.995	36	345.454,206 528.567,132	37	345.457,466 528.567,636	3.299
37	345.457,466 528.567,636	38	345.461,657 528.570,412	5.027	38	345.461,657 528.570,412	39	345.466,135 528.574,597	6.13	39	345.466,135 528.574,597	40	345.468,597 528.576,991	3.434
40	345.468,597 528.576,991	41	345.480,303 528.587,803	15.935	41	345.480,303 528.587,803	42	345.483,743 528.592,645	5.939	42	345.483,743 528.592,645	43	345.486,27 528.594,996	3.452
43	345.486,27 528.594,996	44	345.491,884 528.597,508	6.15	44	345.491,884 528.597,508	45	345.496,439 528.599,65	5.033	45	345.496,439 528.599,65	46	345.499,265 528.601,393	3.32
46	345.499,265 528.601,393	47	345.503,958 528.604,58	5.673	47	345.503,958 528.604,58	48	345.504,457 528.604,672	0.507	48	345.504,457 528.604,672	49	345.530,175 528.624,907	32.724
49	345.530,175 528.624,907	50	345.546,355 528.652,931	32.36	50	345.546,355 528.652,931	51	345.494,23 528.678,238	57.943	51	345.494,23 528.678,238	52	345.486,668 528.671,677	10.012
52	345.486,668 528.671,677	53	345.466,654 528.645,444	32.996	53	345.466,654 528.645,444	54	345.454,032 528.628,608	21.041	54	345.454,032 528.628,608	55	345.433,074 528.646,341	27.453
55	345.433,074 528.646,341	1	345.422,198 528.682,475	37.736										

** Lungimile segmentelor sunt determinate în planul de proiecție Stereo 70 și sunt rotunjite la 1 milimetru.

*** Distanța dintre puncte este formată din segmente cumulate ce sunt mai mici decât valoarea 1 milimetru.

**DATE DESPRE IMOBILUL NR. 45017**

Oficiul de Cadastru și Publicitate Imobiliară ALBA
Biroul de Cadastru și Publicitate Imobiliară Campeni

A. Partea I. Descrierea imobilului

TEREN Extravilan

Adresa: Jud. Alba

Nr. Crt	Nr cadastral Nr. topografic	Suprafața* (mp)	Observații / Referințe
A1		125.146	Sector cadastral:45 Teren neimprijmit;

B. Partea II. Proprietari și acte

Inscrieri privitoare la dreptul de proprietate și alte drepturi reale		Referințe
1 / 07/02/2025		
Act Normativ nr. 7, din 13/03/1996 emis de PARLAMENTUL ROMÂNIEI;		
B1	Inscrierea posesiei, drept de PROPRIETATE, dobândit prin Lege, cota actuala 1/1 1) NEIDENTIFICAT NEIDENTIFICAT	A1
Act Normativ nr. 7, din 13/03/1996 emis de PARLAMENTUL ROMÂNIEI (Art.13);		
B2	Se noteaza mentiunea de proprietar neidentificat	A1

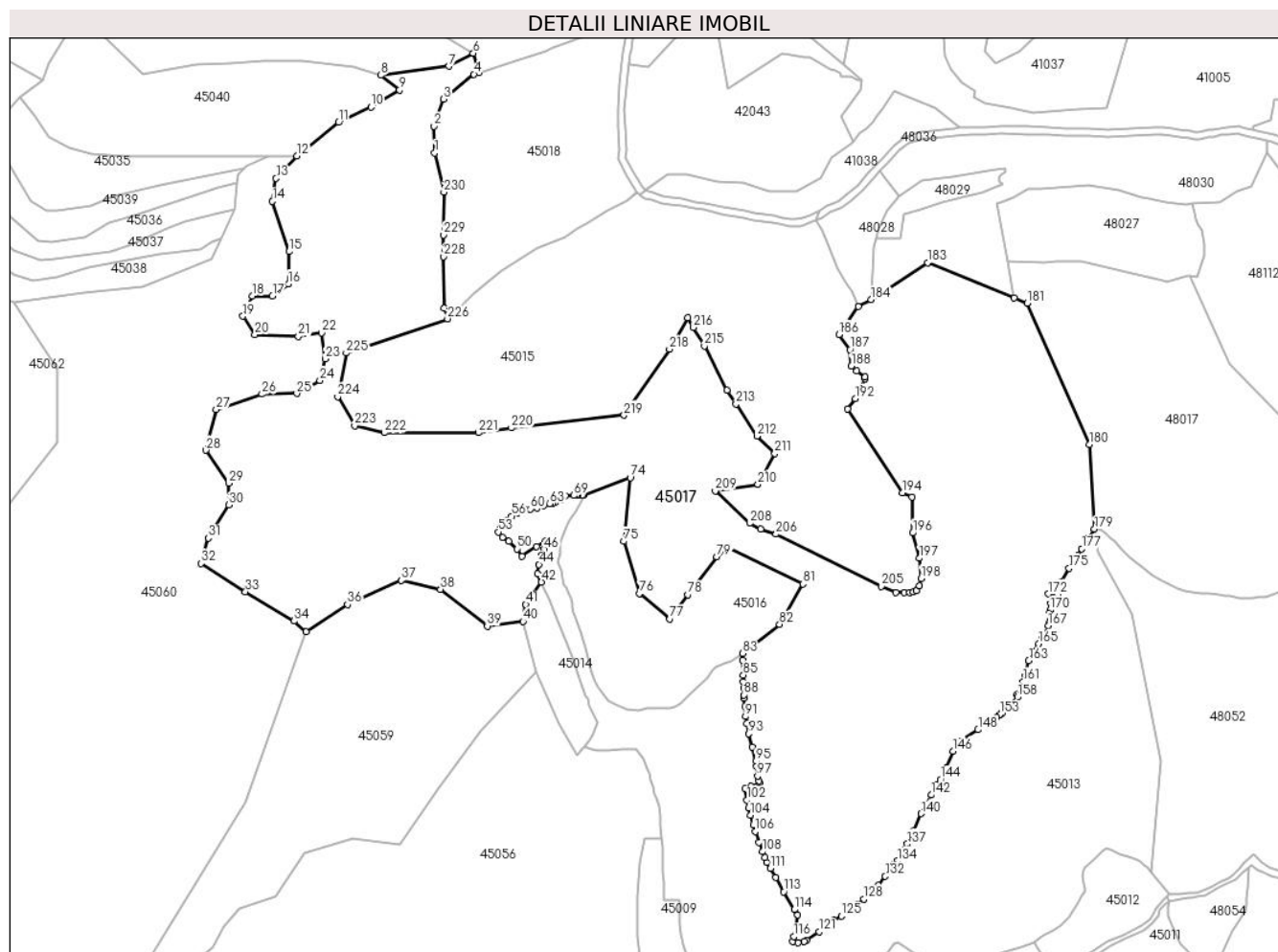
C. Partea III. SARCINI .

Inscrieri privind dezmembramintele dreptului de proprietate, drepturi reale de garanție și sarcini	Referințe
NU SUNT	

Teren

Nr cadastral	Suprafața (mp)*	Observații / Referințe
	125.146	

* Suprafața este determinată în planul de proiecție Stereo 70.



Date referitoare la teren

Crt	Categorie folosință	Intra vilan	Suprafața (mp)	Tarla	Parcelă	Nr. topo	Observații / Referințe
1	faneata	NU	125.146	-	-	-	

Lungime Segmente

1) Valorile lungimilor segmentelor sunt obținute din proiecție în plan.

Punct început	X / Y	Punct sfârșit	X / Y	Lungime segment	Punct început	X / Y	Punct sfârșit	X / Y	Lungime segment	Punct început	X / Y	Punct sfârșit	X / Y	Lungime segment
1	345.290,806 528.951,792	2	345.290,462 528.970,363	18.574	2	345.290,462 528.970,363	3	345.296,984 528.989,108	19.847	3	345.296,984 528.989,108	4	345.318,074 529.006,343	27.237
4	345.318,074 529.006,343	5	345.321,548 529.007,453	3.647	5	345.321,548 529.007,453	6	345.317,589 529.020,927	14.044	6	345.317,589 529.020,927	7	345.300,637 529.011,953	19.181
7	345.300,637 529.011,953	8	345.253,464 529.005,633	47.594	8	345.253,464 529.005,633	9	345.266,455 528.995,493	16.48	9	345.266,455 528.995,493	10	345.246,679 528.983,539	23.108
10	345.246,679 528.983,539	11	345.224,207 528.972,911	24.858	11	345.224,207 528.972,911	12	345.195,153 528.949,605	37.247	12	345.195,153 528.949,605	13	345.180,786 528.934,139	21.109
13	345.180,786 528.934,139	14	345.178,302 528.918,207	16.125	14	345.178,302 528.918,207	15	345.189,874 528.883,414	36.666	15	345.189,874 528.883,414	16	345.189,232 528.860,983	22.44
16	345.189,232 528.860,983	17	345.178,33 528.852,652	13.721	17	345.178,33 528.852,652	18	345.164,221 528.852,652	14.109	18	345.164,221 528.852,652	19	345.157,808 528.838,552	15.49

Punct început	X / Y	Punct sfârșit	X / Y	Lungime segment	Punct început	X / Y	Punct sfârșit	X / Y	Lungime segment	Punct început	X / Y	Punct sfârșit	X / Y	Lungime segment
19	345.157,808 528.838,552	20	345.166,145 528.825,734	15.291	20	345.166,145 528.825,734	21	345.196,287 528.824,452	30.169	21	345.196,287 528.824,452	22	345.212,319 528.827,016	16.236
22	345.212,319 528.827,016	23	345.214,884 528.809,071	18.127	23	345.214,884 528.809,071	24	345.211,188 528.794,005	15.513	24	345.211,188 528.794,005	25	345.195,155 528.785,033	18.373
25	345.195,155 528.785,033	26	345.170,988 528.784,549	24.172	26	345.170,988 528.784,549	27	345.139,154 528.773,945	33.553	27	345.139,154 528.773,945	28	345.132,08 528.745,669	29.148
28	345.132,08 528.745,669	29	345.147,997 528.722,695	27.949	29	345.147,997 528.722,695	30	345.147,997 528.707,673	15.022	30	345.147,997 528.707,673	31	345.133,849 528.684,698	26.982
31	345.133,849 528.684,698	32	345.128,543 528.667,026	18.452	32	345.128,543 528.667,026	33	345.159,493 528.647,586	36.548	33	345.159,493 528.647,586	34	345.193,259 528.627,174	39.456
34	345.193,259 528.627,174	35	345.201,545 528.619,76	11.118	35	345.201,545 528.619,76	36	345.230,398 528.638,662	34.493	36	345.230,398 528.638,662	37	345.267,538 528.655,45	40.758
37	345.267,538 528.655,45	38	345.294,95 528.649,265	28.102	38	345.294,95 528.649,265	39	345.327,426 528.623,744	41.303	39	345.327,426 528.623,744	40	345.352,115 528.626,872	24.887
40	345.352,115 528.626,872	41	345.354,09 528.638,676	11.969	41	345.354,09 528.638,676	42	345.364,971 528.654,294	19.034	42	345.364,971 528.654,294	43	345.362,31 528.659,918	6.222
43	345.362,31 528.659,918	44	345.363,161 528.666,442	6.579	44	345.363,161 528.666,442	45	345.365,26 528.673,011	6.896	45	345.365,26 528.673,011	46	345.366,972 528.677,009	4.349
46	345.366,972 528.677,009	47	345.367,648 528.682,625	5.656	47	345.367,648 528.682,625	48	345.361,63 528.678,909	7.072	48	345.361,63 528.678,909	49	345.351,35 528.672,153	12.302
49	345.351,35 528.672,153	50	345.348,231 528.677,134	5.877	50	345.348,231 528.677,134	51	345.342,389 528.682,403	7.867	51	345.342,389 528.682,403	52	345.337,794 528.685,153	5.355
52	345.337,794 528.685,153	53	345.334,922 528.689,051	4.842	53	345.334,922 528.689,051	54	345.336,674 528.692,524	3.89	54	345.336,674 528.692,524	55	345.340,738 528.696,713	5.836
55	345.340,738 528.696,713	56	345.344,259 528.699,933	4.772	56	345.344,259 528.699,933	57	345.348,445 528.702,32	4.819	57	345.348,445 528.702,32	58	345.351,65 528.703,652	3.471
58	345.351,65 528.703,652	59	345.353,639 528.704,148	2.049	59	345.353,639 528.704,148	60	345.357,398 528.704,918	3.837	60	345.357,398 528.704,918	61	345.362,011 528.705,578	4.66
61	345.362,011 528.705,578	62	345.366,309 528.707,16	4.58	62	345.366,309 528.707,16	63	345.370,789 528.708,55	4.691	63	345.370,789 528.708,55	64	345.372,915 528.708,908	2.156
64	345.372,915 528.708,908	65	345.374,973 528.709,866	2.27	65	345.374,973 528.709,866	66	345.378,438 528.711,55	3.852	66	345.378,438 528.711,55	67	345.378,667 528.711,753	0.306
67	345.378,667 528.711,753	68	345.381,699 528.713,976	3.759	68	345.381,699 528.713,976	69	345.387,447 528.714,275	5.756	69	345.387,447 528.714,275	70	345.388,875 528.714,428	1.436
70	345.388,875 528.714,428	71	345.390,304 528.714,387	1.429	71	345.390,304 528.714,387	72	345.393,056 528.714,422	2.753	72	345.393,056 528.714,422	73	345.394,113 528.714,344	1.059
73	345.394,113 528.714,344	74	345.426,589 528.726,507	34.679	74	345.426,589 528.726,507	75	345.422,198 528.682,475	44.251	75	345.422,198 528.682,475	76	345.433,074 528.646,341	37.736
76	345.433,074 528.646,341	77	345.454,032 528.628,608	27.453	77	345.454,032 528.628,608	78	345.466,654 528.645,444	21.041	78	345.466,654 528.645,444	79	345.486,668 528.671,677	32.996
79	345.486,668 528.671,677	80	345.494,23 528.678,238	10.012	80	345.494,23 528.678,238	81	345.546,355 528.652,931	57.943	81	345.546,355 528.652,931	82	345.530,175 528.624,907	32.36
82	345.530,175 528.624,907	83	345.504,457 528.604,672	32.724	83	345.504,457 528.604,672	84	345.504,436 528.599,961	4.711	84	345.504,436 528.599,961	85	345.505,026 528.589,659	10.319
85	345.505,026 528.589,659	86	345.504,862 528.584,83	4.832	86	345.504,862 528.584,83	87	345.505,239 528.580,688	4.159	87	345.505,239 528.580,688	88	345.505,386 528.575,97	4.719
88	345.505,386 528.575,97	89	345.505,468 528.573,532	2.44	89	345.505,468 528.573,532	90	345.506,188 528.567,909	5.669	90	345.506,188 528.567,909	91	345.506,457 528.561,028	6.886
91	345.506,457 528.561,028	92	345.507,3 528.556,08	5.019	92	345.507,3 528.556,08	93	345.508,89 528.548,992	7.265	93	345.508,89 528.548,992	94	345.511,067 528.539,819	9.427
94	345.511,067 528.539,819	95	345.513,624 528.529,98	10.166	95	345.513,624 528.529,98	96	345.514,066 528.526,556	3.453	96	345.514,066 528.526,556	97	345.514,959 528.519,645	6.969
97	345.514,959 528.519,645	98	345.515,965 528.516,327	3.467	98	345.515,965 528.516,327	99	345.516,107 528.515,06	1.275	99	345.516,107 528.515,06	100	345.510,318 528.512,467	6.343
100	345.510,318 528.512,467	101	345.506,354 528.510,98	4.234	101	345.506,354 528.510,98	102	345.507,457 528.503,101	7.956	102	345.507,457 528.503,101	103	345.508,679 528.497,61	5.625
103	345.508,679 528.497,61	104	345.510,003 528.492,553	5.228	104	345.510,003 528.492,553	105	345.512,013 528.485,969	6.884	105	345.512,013 528.485,969	106	345.513,289 528.481,131	5.003
106	345.513,289 528.481,131	107	345.515,771 528.473,674	7.859	107	345.515,771 528.473,674	108	345.518,397 528.467,245	6.945	108	345.518,397 528.467,245	109	345.520,083 528.463,364	4.232
109	345.520,083 528.463,364	110	345.521,383 528.459,658	3.928	110	345.521,383 528.459,658	111	345.523,828 528.455,602	4.735	111	345.523,828 528.455,602	112	345.527,472 528.449,426	7.171
112	345.527,472 528.449,426	113	345.532,959 528.439,431	11.403	113	345.532,959 528.439,431	114	345.540,407 528.427,094	14.411	114	345.540,407 528.427,094	115	345.542,839 528.423,433	4.395
115	345.542,839 528.423,433	116	345.539,931 528.408,33	15.38	116	345.539,931 528.408,33	117	345.539,287 528.404,983	3.409	117	345.539,287 528.404,983	118	345.542,961 528.404,08	3.783

Punct început	X / Y	Punct sfârșit	X / Y	Lungime segment	Punct început	X / Y	Punct sfârșit	X / Y	Lungime segment	Punct început	X / Y	Punct sfârșit	X / Y	Lungime segment
118	345.542,961 528.404,08	119	345.547,386 528.404,984	4.516	119	345.547,386 528.404,984	120	345.549,093 528.405,767	1.878	120	345.549,093 528.405,767	121	345.557,519 528.411,643	10.273
121	345.557,519 528.411,643	122	345.560,555 528.414,204	3.972	122	345.560,555 528.414,204	123	345.563,747 528.417,408	4.523	123	345.563,747 528.417,408	124	345.567,938 528.419,706	4.779
124	345.567,938 528.419,706	125	345.573,183 528.422,509	5.947	125	345.573,183 528.422,509	126	345.577,845 528.426,087	5.877	126	345.577,845 528.426,087	127	345.583,713 528.430,563	7.38
127	345.583,713 528.430,563	128	345.588,656 528.434,494	6.316	128	345.588,656 528.434,494	129	345.593,153 528.438,904	6.299	129	345.593,153 528.438,904	130	345.596,428 528.441,734	4.328
130	345.596,428 528.441,734	131	345.598,803 528.444,098	3.351	131	345.598,803 528.444,098	132	345.603,502 528.450,223	7.719	132	345.603,502 528.450,223	133	345.609,766 528.458,447	10.338
133	345.609,766 528.458,447	134	345.612,076 528.460,962	3.415	134	345.612,076 528.460,962	135	345.615,379 528.465,29	5.445	135	345.615,379 528.465,29	136	345.618,144 528.469,298	4.869
136	345.618,144 528.469,298	137	345.618,984 528.472,718	3.522	137	345.618,984 528.472,718	138	345.622,358 528.480,041	8.063	138	345.622,358 528.480,041	139	345.623,114 528.481,506	1.649
139	345.623,114 528.481,506	140	345.628,27 528.493,653	13.195	140	345.628,27 528.493,653	141	345.631,303 528.499,48	6.569	141	345.631,303 528.499,48	142	345.635,406 528.506,612	8.228
142	345.635,406 528.506,612	143	345.639,45 528.513,447	7.941	143	345.639,45 528.513,447	144	345.641,786 528.517,384	4.578	144	345.641,786 528.517,384	145	345.645,849 528.525,454	9.035
145	345.645,849 528.525,454	146	345.650,658 528.537,028	12.533	146	345.650,658 528.537,028	147	345.655,717 528.543,787	8.443	147	345.655,717 528.543,787	148	345.667,923 528.551,799	14.601
148	345.667,923 528.551,799	149	345.674,221 528.556,515	7.868	149	345.674,221 528.556,515	150	345.676,833 528.558,73	3.425	150	345.676,833 528.558,73	151	345.677,22 528.558,65	0.395
151	345.677,22 528.558,65	152	345.680,87 528.560,385	4.041	152	345.680,87 528.560,385	153	345.683,204 528.562,584	3.207	153	345.683,204 528.562,584	154	345.684,369 528.563,263	1.349
154	345.684,369 528.563,263	155	345.684,708 528.563,664	0.525	155	345.684,708 528.563,664	156	345.687,616 528.566,511	4.07	156	345.687,616 528.566,511	157	345.690,484 528.569,714	4.3
157	345.690,484 528.569,714	158	345.695,249 528.574,475	6.736	158	345.695,249 528.574,475	159	345.695,136 528.576,205	1.733	159	345.695,136 528.576,205	160	345.697,607 528.580,906	5.311
160	345.697,607 528.580,906	161	345.699,331 528.584,968	4.413	161	345.699,331 528.584,968	162	345.700,666 528.589,18	4.418	162	345.700,666 528.589,18	163	345.703,111 528.599,663	10.765
163	345.703,111 528.599,663	164	345.706,47 528.605,924	7.105	164	345.706,47 528.605,924	165	345.710,053 528.611,519	6.644	165	345.710,053 528.611,519	166	345.712,541 528.616,499	5.567
166	345.712,541 528.616,499	167	345.716,556 528.623,936	8.452	167	345.716,556 528.623,936	168	345.717,041 528.625,701	1.83	168	345.717,041 528.625,701	169	345.716,97 528.632,147	6.447
169	345.716,97 528.632,147	170	345.717,888 528.634,738	2.748	170	345.717,888 528.634,738	171	345.718,437 528.639,243	4.538	171	345.718,437 528.639,243	172	345.716,581 528.645,95	6.96
172	345.716,581 528.645,95	173	345.723,631 528.645,852	7.051	173	345.723,631 528.645,852	174	345.725,088 528.654,132	8.407	174	345.725,088 528.654,132	175	345.731,177 528.663,675	11.32
175	345.731,177 528.663,675	176	345.737,403 528.672,714	10.976	176	345.737,403 528.672,714	177	345.739,921 528.677,328	5.256	177	345.739,921 528.677,328	178	345.745,02 528.685,386	9.537
178	345.745,02 528.685,386	179	345.748,756 528.690,894	6.655	179	345.748,756 528.690,894	180	345.745,009 528.749,592	58.818	180	345.745,009 528.749,592	181	345.702,056 528.847,513	106.928
181	345.702,056 528.847,513	182	345.692,99 528.851,219	9.794	182	345.692,99 528.851,219	183	345.632,941 528.875,762	64.87	183	345.632,941 528.875,762	184	345.593,736 528.850,017	46.903
184	345.593,736 528.850,017	185	345.584,8 528.845,289	10.109	185	345.584,8 528.845,289	186	345.571,541 528.825,914	23.477	186	345.571,541 528.825,914	187	345.578,966 528.815,472	12.813
187	345.578,966 528.815,472	188	345.580,043 528.803,999	11.524	188	345.580,043 528.803,999	189	345.583,657 528.800,458	5.06	189	345.583,657 528.800,458	190	345.589,631 528.796,478	7.179
190	345.589,631 528.796,478	191	345.589,656 528.795,199	1.279	191	345.589,656 528.795,199	192	345.582,691 528.781,466	15.398	192	345.582,691 528.781,466	193	345.577,566 528.774,264	8.84
193	345.577,566 528.774,264	194	345.615,564 528.716,255	69.346	194	345.615,564 528.716,255	195	345.621,994 528.713,14	7.145	195	345.621,994 528.713,14	196	345.622,474 528.688,233	24.912
196	345.622,474 528.688,233	197	345.627,194 528.670,698	18.16	197	345.627,194 528.670,698	198	345.628,424 528.656,746	14.006	198	345.628,424 528.656,746	199	345.627,228 528.651,788	5.101
199	345.627,228 528.651,788	200	345.625,163 528.648,212	4.129	200	345.625,163 528.648,212	201	345.623,127 528.647,448	2.175	201	345.623,127 528.647,448	202	345.620,469 528.646,901	2.713
202	345.620,469 528.646,901	203	345.616,851 528.646,901	3.618	203	345.616,851 528.646,901	204	345.610,924 528.646,901	5.927	204	345.610,924 528.646,901	205	345.600,801 528.651,199	10.997
205	345.600,801 528.651,199	206	345.527,763 528.687,486	81.556	206	345.527,763 528.687,486	207	345.517,236 528.691,072	11.12	207	345.517,236 528.691,072	208	345.509,41 528.695,022	8.767
208	345.509,41 528.695,022	209	345.485,526 528.717,298	32.661	209	345.485,526 528.717,298	210	345.515,188 528.721,948	30.025	210	345.515,188 528.721,948	211	345.526,811 528.743,415	24.411
211	345.526,811 528.743,415	212	345.514,405 528.755,47	17.298	212	345.514,405 528.755,47	213	345.499,957 528.777,65	26.472	213	345.499,957 528.777,65	214	345.493,632 528.787,116	11.384
214	345.493,632 528.787,116	215	345.478,028 528.817,991	34.594	215	345.478,028 528.817,991	216	345.470,451 528.830,784	14.868	216	345.470,451 528.830,784	217	345.466,558 528.837,389	7.667

Punct început	X / Y	Punct sfârșit	X / Y	Lungime segment	Punct început	X / Y	Punct sfârșit	X / Y	Lungime segment	Punct început	X / Y	Punct sfârșit	X / Y	Lungime segment
217	345.466,558 528.837,389	218	345.453,846 528.815,632	25.198	218	345.453,846 528.815,632	219	345.422,231 528.769,934	55.569	219	345.422,231 528.769,934	220	345.344,094 528.761,088	78.636
220	345.344,094 528.761,088	221	345.321,202 528.757,733	23.136	221	345.321,202 528.757,733	222	345.255,841 528.757,733	65.361	222	345.255,841 528.757,733	223	345.235,33 528.762,654	21.093
223	345.235,33 528.762,654	224	345.223,631 528.782,837	23.329	224	345.223,631 528.782,837	225	345.229,487 528.813,075	30.8	225	345.229,487 528.813,075	226	345.299,782 528.836,84	74.203
226	345.299,782 528.836,84	227	345.297,394 528.844,062	7.607	227	345.297,394 528.844,062	228	345.296,983 528.879,955	35.895	228	345.296,983 528.879,955	229	345.296,9 528.894,911	14.957
229	345.296,9 528.894,911	230	345.297,264 528.924,612	29.702	230	345.297,264 528.924,612	1	345.290,806 528.951,792	27.937					

** Lungimile segmentelor sunt determinate în planul de proiecție Stereo 70 și sunt rotunjite la 1 milimetru.

*** Distanța dintre puncte este formată din segmente cumulate ce sunt mai mici decât valoarea 1 milimetru.

**DATE DESPRE IMOBILUL NR. 45018**

Oficiul de Cadastru și Publicitate Imobiliară ALBA
Biroul de Cadastru și Publicitate Imobiliară Campeni

A. Partea I. Descrierea imobilului

TEREN Extravilan

Adresa: Jud. Alba

Nr. Crt	Nr cadastral Nr. topografic	Suprafața* (mp)	Observații / Referințe
A1		17.401	Sector cadastral:45 Teren neimprejmut;

B. Partea II. Proprietari și acte

Inscrieri privitoare la dreptul de proprietate și alte drepturi reale	Referințe
1 / 07/02/2025	
Act Normativ nr. 7, din 13/03/1996 emis de Parlamentul României (lege);	
B1	A1
Intabulare, drept de PROPRIETATE, dobândit prin Lege, cota actuala 1/1	
1) NEIDENTIFICAT NEIDENTIFICAT	
Act Administrativ nr. 1399, din 18/02/2025 emis de Primăria comunei Ciuruleasa (adeverinta);	
B2	A1
Se notează posesia faptică în favoarea lui	
1) MACAVEI FLORICA	
2) PELE TAMARA	
3) IANULI LILIANA-MARIA	
4) ANCA ELISABETA	
5) ȚOCA MONICA	
6) TIRLA VIRGINEA	
7) CHIRA ROMULUS	

C. Partea III. SARCINI .

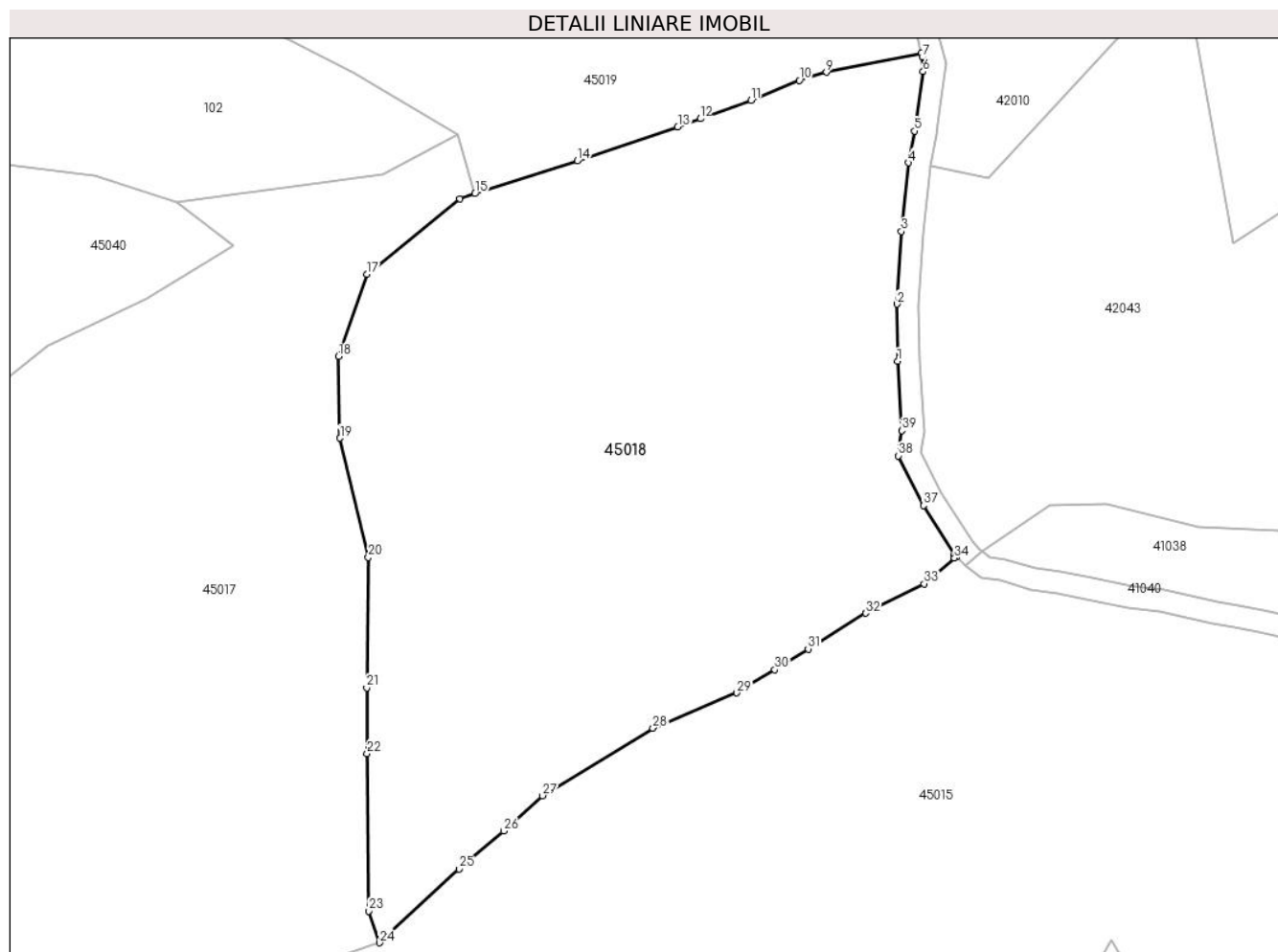
Inscrieri privind dezmembramintele dreptului de proprietate, drepturi reale de garanție și sarcini	Referințe
NU SUNT	

Anexa Nr. 1 La Partea I

Teren

Nr cadastral	Suprafața (mp)*	Observații / Referințe
	17.401	

* Suprafața este determinată în planul de proiecție Stereo 70.



Date referitoare la teren

Crt	Categorie folosință	Intravilan	Suprafața (mp)	Tarla	Parcelă	Nr. topo	Observații / Referințe
1	faneata	NU	17.401	-	-	-	

Lungime Segmente

1) Valorile lungimilor segmentelor sunt obținute din proiecție în plan.

Punct început	X / Y	Punct sfârșit	X / Y	Lungime segment (** (m)
1	345.417,885 528.969,273	2	345.417,743 528.982,3	13.028
3	345.418,722 528.998,855	4	345.420,405 529.014,486	15.721
5	345.421,791 529.021,708	6	345.423,65 529.035,228	13.648
7	345.423,504 529.038,564	8	345.423,295 529.039,44	0.9
9	345.401,615 529.035,086	10	345.395,476 529.033,236	6.411

Punct început	X / Y	Punct sfârșit	X / Y	Lungime segment (** (m)
2	345.417,743 528.982,3	3	345.418,722 528.998,855	16.584
4	345.420,405 529.014,486	5	345.421,791 529.021,708	7.354
6	345.423,65 529.035,228	7	345.423,504 529.038,564	3.339
8	345.423,295 529.039,44	9	345.401,615 529.035,086	22.113
10	345.395,476 529.033,236	11	345.384,47 529.028,691	11.907

Punct început	X / Y	Punct sfârșit	X / Y	Lungime segment (** (m)
11	345.384,47 529.028,691	12	345.372,9 529.024,52	12.299
13	345.367,781 529.022,682	14	345.344,847 529.014,898	24.22
15	345.321,548 529.007,453	16	345.318,074 529.006,343	3.647
17	345.296,984 528.989,108	18	345.290,462 528.970,363	19.847
19	345.290,806 528.951,792	20	345.297,264 528.924,612	27.937
21	345.296,9 528.894,911	22	345.296,983 528.879,955	14.957
23	345.297,394 528.844,062	24	345.299,782 528.836,84	7.607
25	345.317,922 528.853,66	26	345.328,131 528.862,317	13.385
27	345.336,949 528.870,333	28	345.362,114 528.885,725	29.499
29	345.381,254 528.893,763	30	345.389,849 528.899,047	10.09
31	345.397,498 528.903,75	32	345.410,615 528.911,88	15.431
33	345.423,928 528.918,604	34	345.430,846 528.924,454	9.059
35	345.431,358 528.924,752	36	345.430,786 528.925,348	0.825
37	345.423,766 528.936,402	38	345.418,045 528.947,743	12.703
39	345.418,865 528.953,501	1	345.417,885 528.969,273	15.802

Punct început	X / Y	Punct sfârșit	X / Y	Lungime segment (** (m)
12	345.372,9 529.024,52	13	345.367,781 529.022,682	5.438
14	345.344,847 529.014,898	15	345.321,548 529.007,453	24.459
16	345.318,074 529.006,343	17	345.296,984 528.989,108	27.237
18	345.290,462 528.970,363	19	345.290,806 528.951,792	18.574
20	345.297,264 528.924,612	21	345.296,9 528.894,911	29.702
22	345.296,983 528.879,955	23	345.297,394 528.844,062	35.895
24	345.299,782 528.836,84	25	345.317,922 528.853,66	24.738
26	345.328,131 528.862,317	27	345.336,949 528.870,333	11.917
28	345.362,114 528.885,725	29	345.381,254 528.893,763	20.759
30	345.389,849 528.899,047	31	345.397,498 528.903,75	8.98
32	345.410,615 528.911,88	33	345.423,928 528.918,604	14.915
34	345.430,846 528.924,454	35	345.431,358 528.924,752	0.592
36	345.430,786 528.925,348	37	345.423,766 528.936,402	13.095
38	345.418,045 528.947,743	39	345.418,865 528.953,501	5.816

** Lungimile segmentelor sunt determinate în planul de proiecție Stereo 70 și sunt rotunjite la 1 milimetru.

*** Distanța dintre puncte este formată din segmente cumulate ce sunt mai mici decât valoarea 1 milimetru.

**DATE DESPRE IMOBILUL NR. 45019**

Oficiul de Cadastru și Publicitate Imobiliară ALBA
Biroul de Cadastru și Publicitate Imobiliară Campeni

A. Partea I. Descrierea imobilului

TEREN Extravilan

Adresa: Jud. Alba

Nr. Crt	Nr cadastral Nr. topografic	Suprafața* (mp)	Observații / Referințe
A1		12.474	Sector cadastral:45 Teren neimprejmut;

B. Partea II. Proprietari și acte

Inscrieri privitoare la dreptul de proprietate și alte drepturi reale		Referințe
1 / 07/02/2025		
Act Normativ nr. 7, din 13/03/1996 emis de Parlamentul României (lege);		
B1	Intabulare, drept de PROPRIETATE, dobândit prin Lege, cota actuala 1/1 1) NEIDENTIFICAT NEIDENTIFICAT	A1
Act Administrativ nr. 1397, din 18/02/2025 emis de Primăria comunei Ciuruleasa (adeverinta);		
B2	Se notează posesia faptică în favoarea lui 1) LETERNA MARIANA-ALEXANDRINA	A1

C. Partea III. SARCINI .

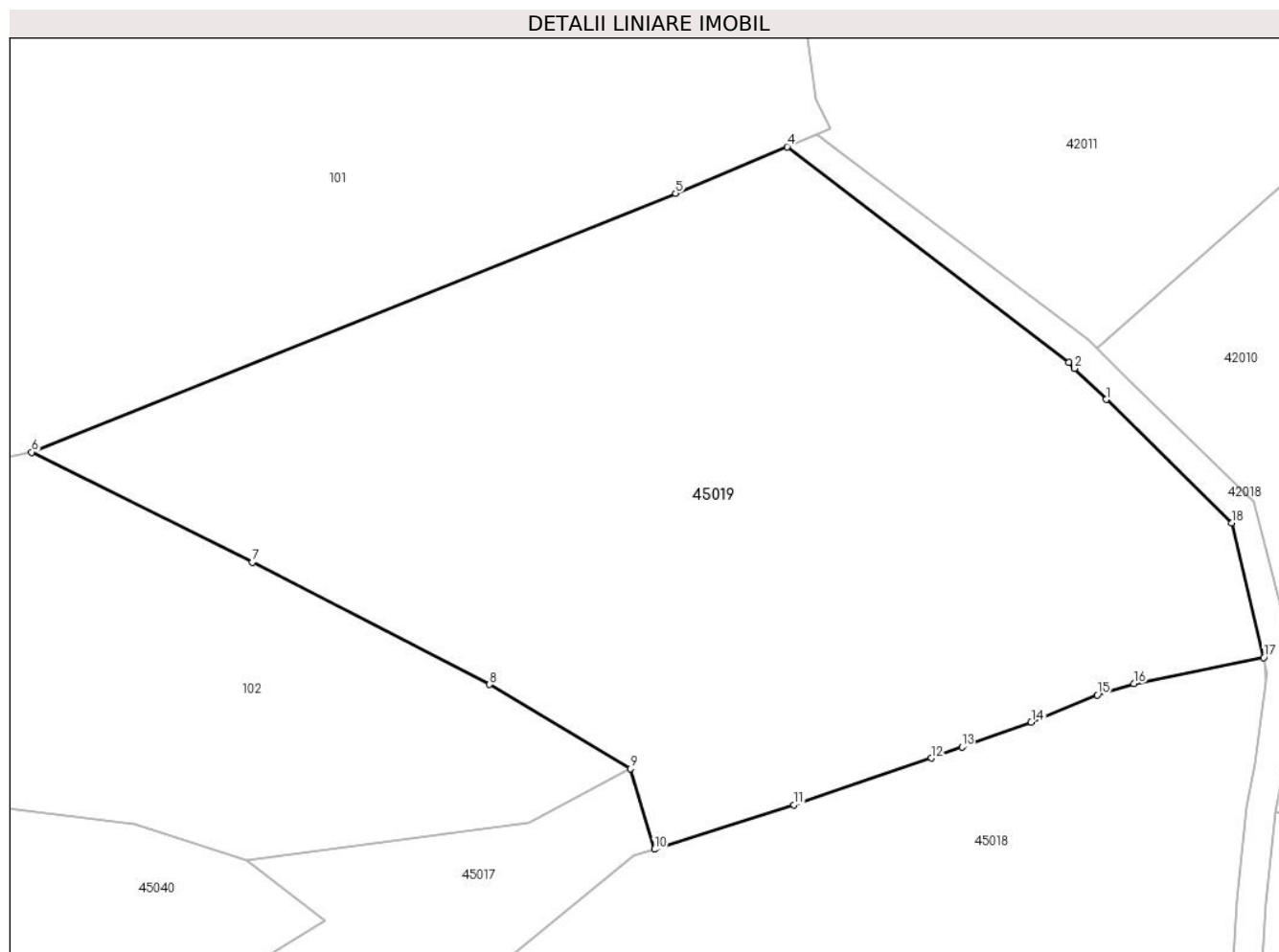
Inscrieri privind dezmembramintele dreptului de proprietate, drepturi reale de garanție și sarcini	Referințe
NU SUNT	

Anexa Nr. 1 La Partea I

Teren

Nr cadastral	Suprafața (mp)*	Observații / Referințe
	12.474	

* Suprafața este determinată în planul de proiecție Stereo 70.



Date referitoare la teren

Crt	Categorie folosință	Intravilan	Suprafața (mp)	Tarla	Parcelă	Nr. topo	Observații / Referințe
1	faneata	NU	12.474	-	-	-	

Lungime Segmente

1) Valorile lungimilor segmentelor sunt obținute din proiecție în plan.

Punct început	X / Y	Punct sfârșit	X / Y	Lungime segment (** (m)
1	345.396,976 529.082,518	2	345.391,709 529.087,697	7.387
2	345.391,709 529.087,697	3	345.390,72 529.088,669	1.386
3	345.390,72 529.088,669	4	345.343,726 529.124,703	59.219
4	345.343,726 529.124,703	5	345.325,09 529.116,888	20.208
5	345.325,09 529.116,888	6	345.217,55 529.073,716	115.882

Punct început	X / Y	Punct sfârșit	X / Y	Lungime segment (** (m)
6	345.217,55 529.073,716	7	345.254,416 529.055,349	41.188
7	345.254,416 529.055,349	8	345.294,001 529.034,962	44.526
8	345.294,001 529.034,962	9	345.317,589 529.020,927	27.448
9	345.317,589 529.020,927	10	345.321,548 529.007,453	14.044
10	345.321,548 529.007,453	11	345.344,847 529.014,898	24.459
11	345.344,847 529.014,898	12	345.367,781 529.022,682	24.22
12	345.367,781 529.022,682	13	345.372,9 529.024,52	5.438
13	345.372,9 529.024,52	14	345.384,47 529.028,691	12.299
14	345.384,47 529.028,691	15	345.395,476 529.033,236	11.907
15	345.395,476 529.033,236	16	345.401,615 529.035,086	6.411
16	345.401,615 529.035,086	17	345.423,295 529.039,44	22.113
17	345.423,295 529.039,44	18	345.417,953 529.061,894	23.08
18	345.417,953 529.061,894	1	345.396,976 529.082,518	29.417

** Lungimile segmentelor sunt determinate în planul de proiecție Stereo 70 și sunt rotunjite la 1 milimetru.

*** Distanța dintre puncte este formată din segmente cumulate ce sunt mai mici decât valoarea 1 milimetru.

**DATE DESPRE IMOBILUL NR. 45020**

Oficiul de Cadastru și Publicitate Imobiliară ALBA
Biroul de Cadastru și Publicitate Imobiliară Campeni

A. Partea I. Descrierea imobilului

TEREN Extravilan

Adresa: Jud. Alba

Nr. Crt	Nr cadastral Nr. topografic	Suprafața* (mp)	Observații / Referințe
A1		500	Sector cadastral:45 Teren neimprejmuit;

B. Partea II. Proprietari și acte

Inscrieri privitoare la dreptul de proprietate și alte drepturi reale	Referințe
1 / 07/02/2025	
Act Administrativ nr. 1766/169, din 14/06/1996 emis de CJPSDPAT ALBA (titlu de proprietate);	
B1	A1
Intabulare, drept de PROPRIETATE, dobandit prin Reconstituire, cota actuala 1/1 1) LETERNA E OTILIA, LIPSĂ CNP	

C. Partea III. SARCINI .

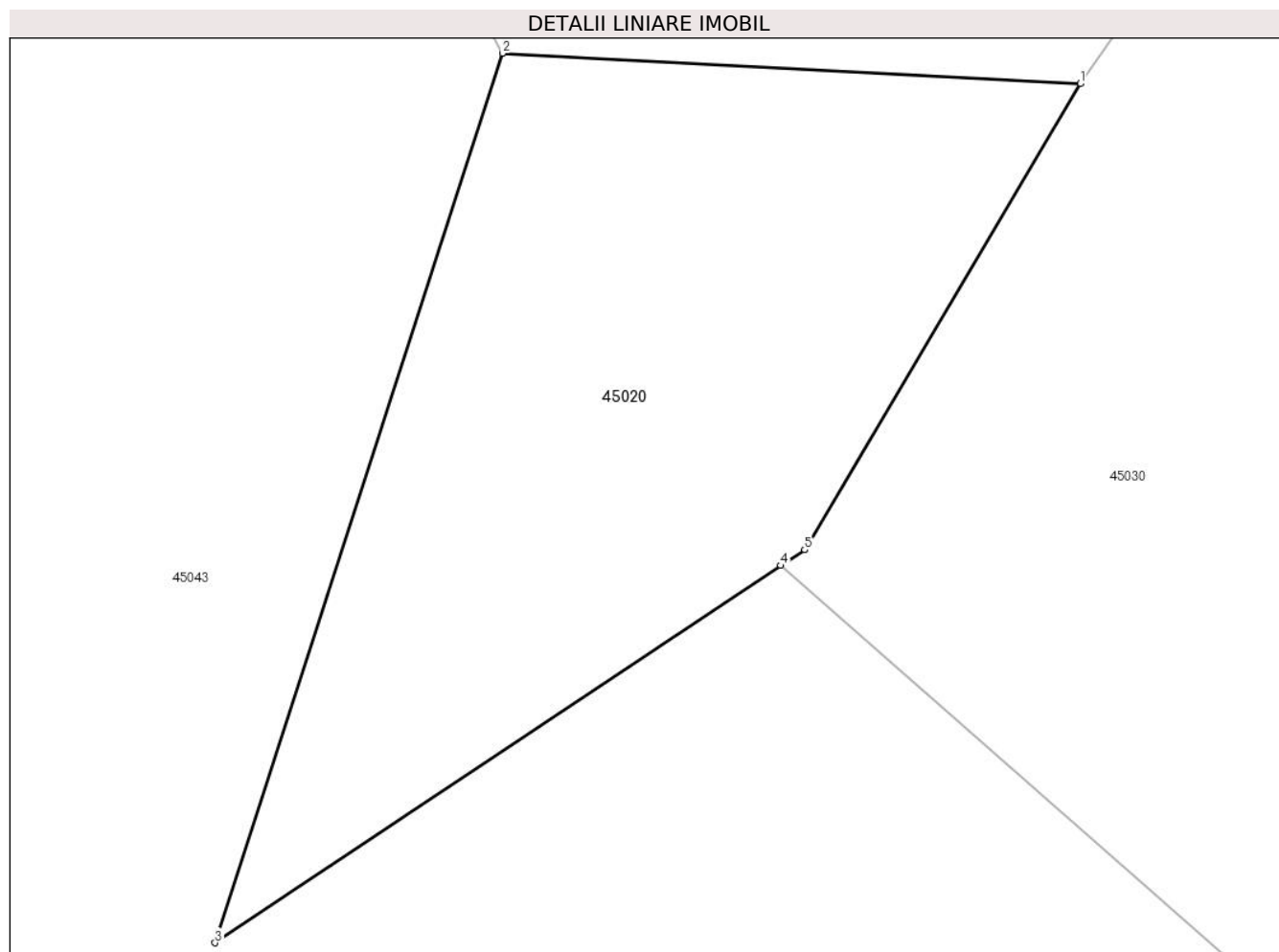
Inscrieri privind dezmembramintele dreptului de proprietate, drepturi reale de garanție și sarcini	Referințe
NU SUNT	

Anexa Nr. 1 La Partea I

Teren

Nr cadastral	Suprafața (mp)*	Observații / Referințe
	500	

* Suprafața este determinată în planul de proiecție Stereo 70.



Date referitoare la teren

Crt	Categorie folosință	Intravilan	Suprafața (mp)	Tarla	Parcelă	Nr. topo	Observații / Referințe
1	padure	NU	500	UPIII	UA 66D	-	

Lungime Segmente

1) Valorile lungimilor segmentelor sunt obținute din proiecție în plan.

Punct început	X / Y	Punct sfârșit	X / Y	Lungime segment (** (m)
1	345.495,907 527.805,698	2	345.473,89 527.806,856	22.047
2	345.473,89 527.806,856	3	345.462,948 527.772,988	35.592
3	345.462,948 527.772,988	4	345.484,504 527.787,348	25.901
4	345.484,504 527.787,348	5	345.485,406 527.787,949	1.084
5	345.485,406 527.787,949	1	345.495,907 527.805,698	20.623

**** Lungimile segmentelor sunt determinate în planul de proiecție Stereo 70 și sunt rotunjite la 1 milimetru.**

***** Distanța dintre puncte este formată din segmente cumulate ce sunt mai mici decât valoarea 1 milimetru.**

**DATE DESPRE IMOBILUL NR. 45021**

Oficiul de Cadastru și Publicitate Imobiliară ALBA
Biroul de Cadastru și Publicitate Imobiliară Campeni

A. Partea I. Descrierea imobilului

TEREN Extravilan

Adresa: Jud. Alba

Nr. Crt	Nr cadastral Nr. topografic	Suprafața* (mp)	Observații / Referințe
A1		6.000	Sector cadastral:45 Teren neimpregmuit;

B. Partea II. Proprietari și acte

Inscrieri privitoare la dreptul de proprietate și alte drepturi reale		Referințe
/		
Act Notarial nr. 51/2023, din 03/05/2023 emis de BN LUNCEAN IOAN-LUCIAN (certificat suplimentare de mostenitor (dosar succesoral nr.17/2022));		
B1	Intabulare, drept de PROPRIETATE, dobandit prin Succesiune, cota actuala 2/8 1) BOGLEA VOICHIȚA-CLAUDIA , în calitate de fiică	A1
B2	Intabulare, drept de PROPRIETATE, dobandit prin Succesiune, cota actuala 3/8 1) SICOE FLORINA-VOICHIȚA , în calitate de fiică	A1
B3	Intabulare, drept de PROPRIETATE, dobandit prin Succesiune, cota actuala 3/8 1) BOGLEA VOICHIȚA-CLAUDIA , în calitate de fiică	A1

C. Partea III. SARCINI .

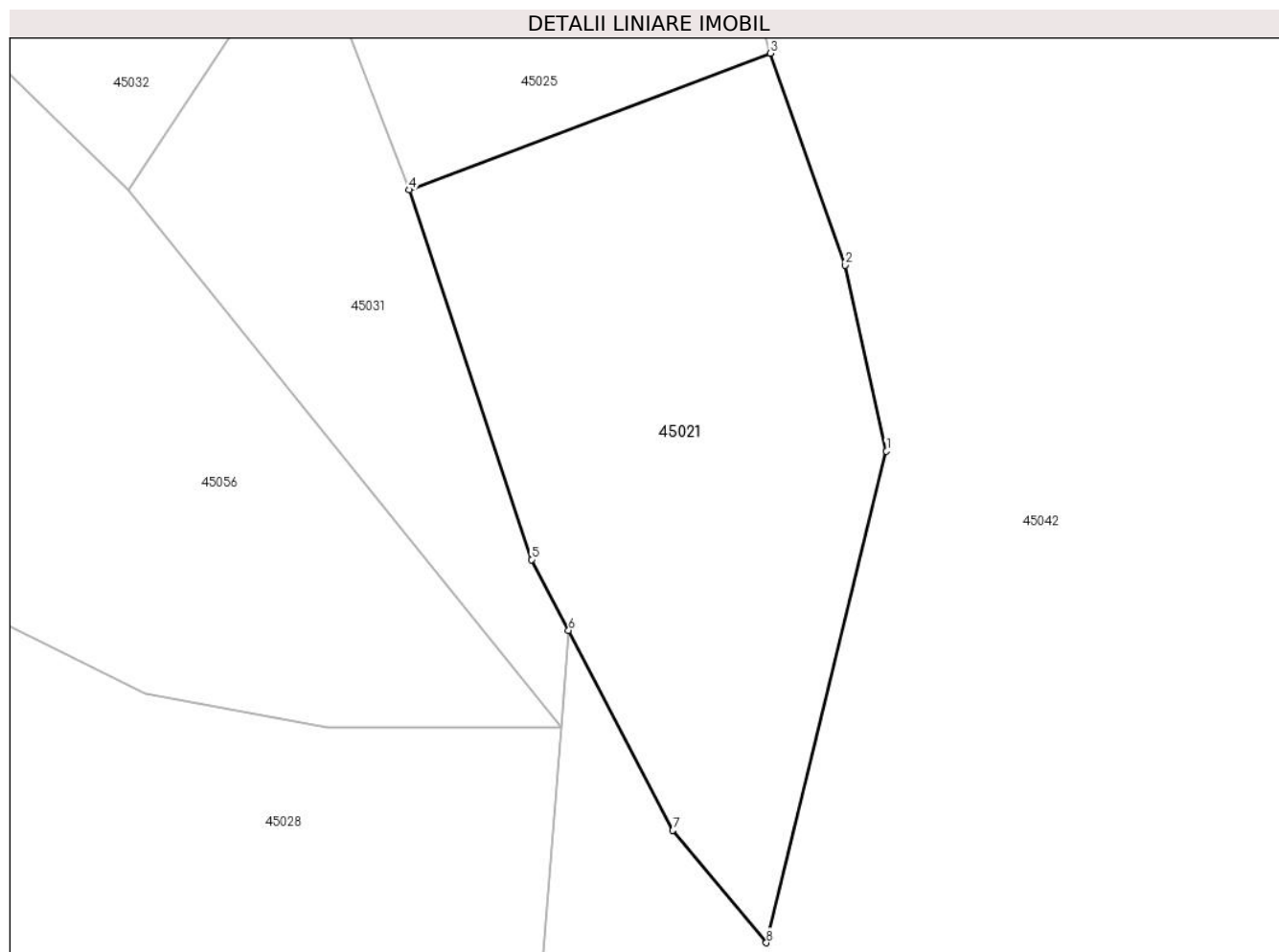
Inscrieri privind dezmembramintele dreptului de proprietate, drepturi reale de garanție și sarcini	Referințe
NU SUNT	

Anexa Nr. 1 La Partea I

Teren

Nr cadastral	Suprafața (mp)*	Observații / Referințe
	6.000	

* Suprafața este determinată în planul de proiecție Stereo 70.



Date referitoare la teren

Crt	Categorie folosință	Intravilan	Suprafața (mp)	Tarla	Parcelă	Nr. topo	Observații / Referințe
1	padure	NU	6.000	UPIII	UA 64B	-	

Lungime Segmente

1) Valorile lungimilor segmentelor sunt obținute din proiecție în plan.

Punct început	X / Y	Punct sfârșit	X / Y	Lungime segment (** (m)
1	345.356,511 527.490,66	2	345.349,979 527.520,067	30.124
2	345.349,979 527.520,067	3	345.338,141 527.553,566	35.529
3	345.338,141 527.553,566	4	345.281,0 527.531,982	61.082
4	345.281,0 527.531,982	5	345.300,392 527.473,54	61.575
5	345.300,392 527.473,54	6	345.306,245 527.462,341	12.637

Punct început	X / Y	Punct sfârșit	X / Y	Lungime segment (** (m)
6	345.306,245 527.462,341	7	345.322,751 527.430,761	35.633
7	345.322,751 527.430,761	8	345.337,532 527.412,996	23.11
8	345.337,532 527.412,996	1	345.356,511 527.490,66	79.95

** Lungimile segmentelor sunt determinate în planul de proiecție Stereo 70 și sunt rotunjite la 1 milimetru.

*** Distanța dintre puncte este formată din segmente cumulate ce sunt mai mici decât valoarea 1 milimetru.

**DATE DESPRE IMOBILUL NR. 45022**

Oficiul de Cadastru și Publicitate Imobiliară ALBA
Biroul de Cadastru și Publicitate Imobiliară Campeni

A. Partea I. Descrierea imobilului

TEREN Extravilan

Adresa: Jud. Alba

Nr. Crt	Nr cadastral Nr. topografic	Suprafața* (mp)	Observații / Referințe
A1		10.000	Sector cadastral:45 Teren neimprejmuit;

B. Partea II. Proprietari și acte

Inscrieri privitoare la dreptul de proprietate și alte drepturi reale	Referințe
1 / 07/02/2025	
Act Administrativ nr. 7009/207, din 27/10/1995 emis de CJPSDPAT ALBA (titlu de proprietate);	
B1	A1
Intabulare, drept de PROPRIETATE, dobandit prin Reconstituire, cota actuala 1/1	
1) LETERNA VIORICA	

C. Partea III. SARCINI .

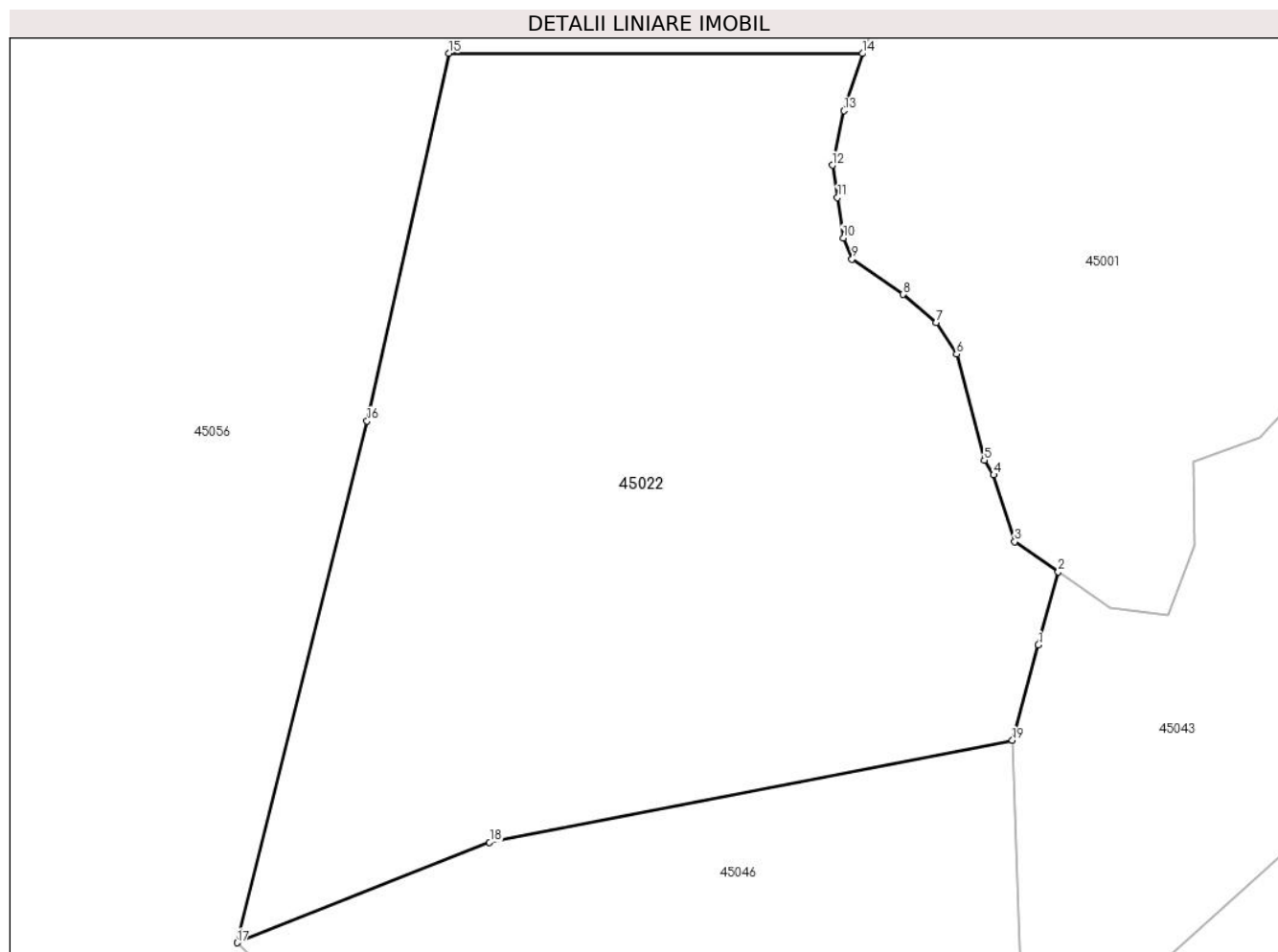
Inscrieri privind dezmembramintele dreptului de proprietate, drepturi reale de garanție și sarcini	Referințe
NU SUNT	

Anexa Nr. 1 La Partea I

Teren

Nr cadastral	Suprafața (mp)*	Observații / Referințe
	10.000	

* Suprafața este determinată în planul de proiecție Stereo 70.



Date referitoare la teren

Crt	Categorie folosință	Intravilan	Suprafața (mp)	Tarla	Parcelă	Nr. topo	Observații / Referințe
1	padure	NU	10.000	UPIII	UA 64B/1	-	

Lungime Segmente

1) Valorile lungimilor segmentelor sunt obținute din proiecție în plan.

Punct început	X / Y	Punct sfârșit	X / Y	Lungime segment (** (m)
1	345.320,4 527.700,917	2	345.323,344 527.711,752	11.228
2	345.323,344 527.711,752	3	345.316,877 527.716,21	7.854
3	345.316,877 527.716,21	4	345.313,788 527.726,093	10.354
4	345.313,788 527.726,093	5	345.312,387 527.728,244	2.568
5	345.312,387 527.728,244	6	345.308,29 527.743,977	16.258

Punct început	X / Y	Punct sfârșit	X / Y	Lungime segment (** (m)
6	345.308,29 527.743,977	7	345.305,25 527.748,643	5.568
7	345.305,25 527.748,643	8	345.300,37 527.752,798	6.41
8	345.300,37 527.752,798	9	345.292,789 527.758,037	9.215
9	345.292,789 527.758,037	10	345.291,505 527.761,174	3.389
10	345.291,505 527.761,174	11	345.290,637 527.767,139	6.028
11	345.290,637 527.767,139	12	345.289,855 527.771,914	4.839
12	345.289,855 527.771,914	13	345.291,572 527.780,001	8.267
13	345.291,572 527.780,001	14	345.294,336 527.788,454	8.894
14	345.294,336 527.788,454	15	345.233,054 527.788,504	61.282
15	345.233,054 527.788,504	16	345.220,951 527.734,05	55.783
16	345.220,951 527.734,05	17	345.201,684 527.656,831	79.587
17	345.201,684 527.656,831	18	345.239,107 527.671,689	40.264
18	345.239,107 527.671,689	19	345.316,56 527.686,779	78.91
19	345.316,56 527.686,779	1	345.320,4 527.700,917	14.651

** Lungimile segmentelor sunt determinate în planul de proiecție Stereo 70 și sunt rotunjite la 1 milimetru.

*** Distanța dintre puncte este formată din segmente cumulate ce sunt mai mici decât valoarea 1 milimetru.

**DATE DESPRE IMOBILUL NR. 45023**

Oficiul de Cadastru și Publicitate Imobiliară ALBA
Biroul de Cadastru și Publicitate Imobiliară Campeni

A. Partea I. Descrierea imobilului

TEREN Extravilan

Adresa: Jud. Alba

Nr. Crt	Nr cadastral Nr. topografic	Suprafața* (mp)	Observații / Referințe
A1		10.778	Sector cadastral:45 Teren neimprijmit;

B. Partea II. Proprietari și acte

Inscrieri privitoare la dreptul de proprietate și alte drepturi reale		Referințe
1 / 07/02/2025		
Act Normativ nr. 7, din 13/03/1996 emis de Parlamentul României (lege);		
B1	Inscrierea posesiei, drept de PROPRIETATE, dobandit prin Lege, cota actuala 1/1 1) NEIDENTIFICAT NEIDENTIFICAT	A1
Act Normativ nr. 7, din 13/03/1996 emis de Parlamentul României (lege,art 13);		
B2	Se notează mențiunea de proprietar neidentificat	A1

C. Partea III. SARCINI .

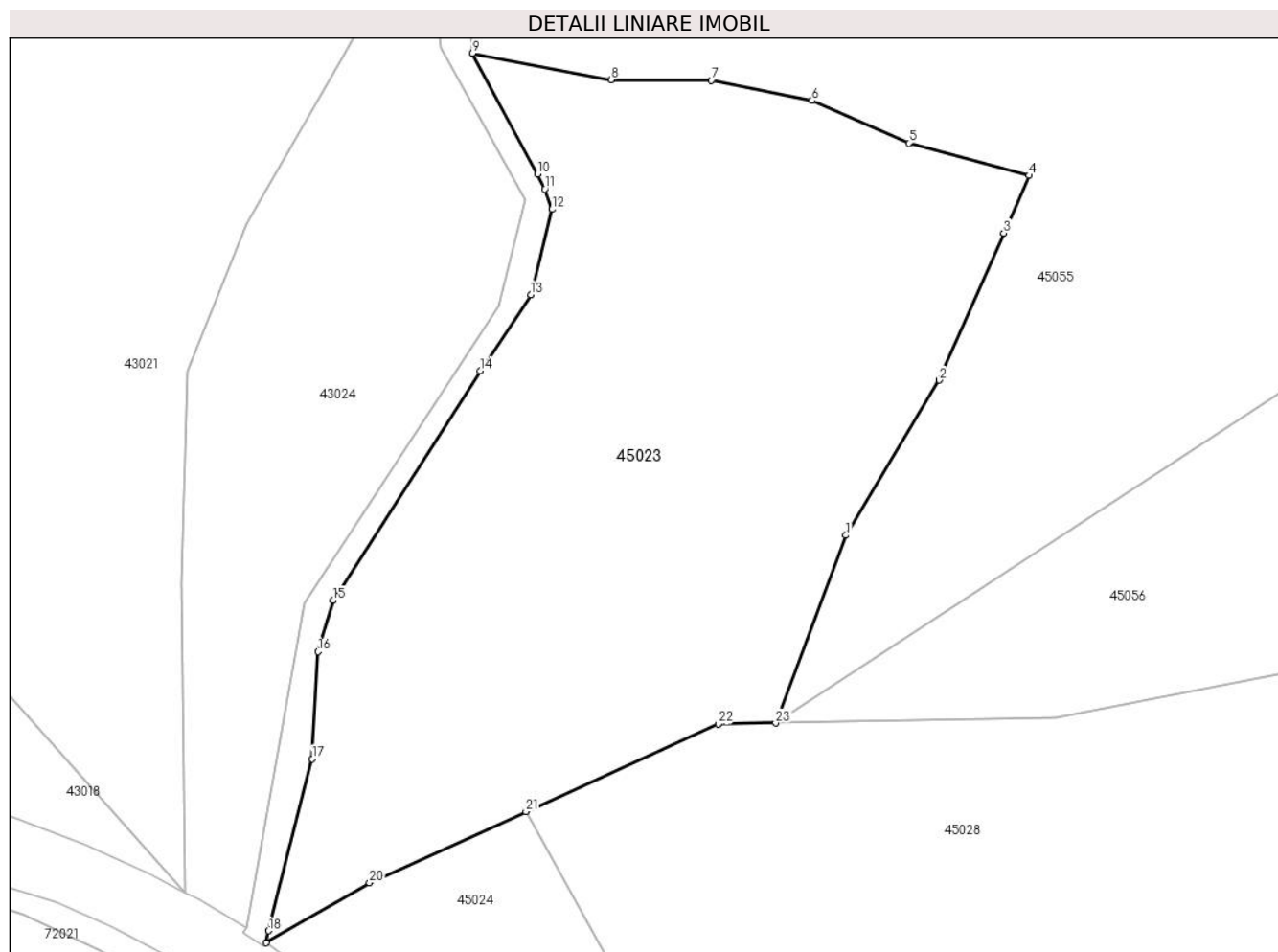
Inscrieri privind dezmembramintele dreptului de proprietate, drepturi reale de garanție și sarcini	Referințe
NU SUNT	

Anexa Nr. 1 La Partea I

Teren

Nr cadastral	Suprafața (mp)*	Observații / Referințe
	10.778	

* Suprafața este determinată în planul de proiecție Stereo 70.



Date referitoare la teren

Crt	Categorie folosință	Intravilan	Suprafața (mp)	Tarla	Parcelă	Nr. topo	Observații / Referințe
1	padure	NU	10.778	UPIII	UA 65	-	

Lungime Segmente

1) Valorile lungimilor segmentelor sunt obținute din proiecție în plan.

Punct început	X / Y	Punct sfârșit	X / Y	Lungime segment (** (m)
1	344.966,528 527.471,407	2	344.983,288 527.499,263	32.509
3	344.994,869 527.525,665	4	344.999,401 527.535,997	11.282
5	344.977,827 527.541,81	6	344.960,452 527.549,414	18.966
7	344.942,37 527.553,058	8	344.924,344 527.553,178	18.026
9	344.899,451 527.557,925	10	344.911,178 527.536,247	24.646

Punct început	X / Y	Punct sfârșit	X / Y	Lungime segment (** (m)
2	344.983,288 527.499,263	3	344.994,869 527.525,665	28.831
4	344.999,401 527.535,997	5	344.977,827 527.541,81	22.343
6	344.960,452 527.549,414	7	344.942,37 527.553,058	18.446
8	344.924,344 527.553,178	9	344.899,451 527.557,925	25.342
10	344.911,178 527.536,247	11	344.912,464 527.533,574	2.967

Punct început	X / Y	Punct sfârșit	X / Y	Lungime segment (** (m)
11	344.912,464 527.533,574	12	344.913,75 527.529,929	3.866
13	344.909,927 527.514,62	14	344.900,825 527.500,926	16.443
15	344.874,493 527.459,762	16	344.871,736 527.450,533	9.632
17	344.870,692 527.431,308	18	344.862,891 527.400,47	31.809
19	344.862,459 527.398,302	20	344.880,963 527.409,071	21.41
21	344.909,055 527.421,837	22	344.943,611 527.437,541	37.957
23	344.953,918 527.437,728	1	344.966,528 527.471,407	35.962

Punct început	X / Y	Punct sfârșit	X / Y	Lungime segment (** (m)
12	344.913,75 527.529,929	13	344.909,927 527.514,62	15.779
14	344.900,825 527.500,926	15	344.874,493 527.459,762	48.866
16	344.871,736 527.450,533	17	344.870,692 527.431,308	19.253
18	344.862,891 527.400,47	19	344.862,459 527.398,302	2.211
20	344.880,963 527.409,071	21	344.909,055 527.421,837	30.857
22	344.943,611 527.437,541	23	344.953,918 527.437,728	10.308

** Lungimile segmentelor sunt determinate în planul de proiecție Stereo 70 și sunt rotunjite la 1 milimetru.

*** Distanța dintre puncte este formată din segmente cumulate ce sunt mai mici decât valoarea 1 milimetru.

**DATE DESPRE IMOBILUL NR. 45024**

Oficiul de Cadastru și Publicitate Imobiliară ALBA
Biroul de Cadastru și Publicitate Imobiliară Campeni

A. Partea I. Descrierea imobilului

TEREN Extravilan

Adresa: Jud. Alba

Nr. Crt	Nr cadastral Nr. topografic	Suprafața* (mp)	Observații / Referințe
A1		4.328	Sector cadastral:45 Teren neimprejmit;

B. Partea II. Proprietari și acte

Inscrieri privitoare la dreptul de proprietate și alte drepturi reale		Referințe
1 / 07/02/2025		
Act Normativ nr. 1705, din 21/02/2006 emis de Guvernul României (HG);		
B1	Intabulare, drept de PROPRIETATE, dobandit prin Lege, cota actuala 1/1 1) STATULUI ROMÂN - DOMENIUL PUBLIC, CIF:99999999999999, Proprietar neidentificat	A1
Act Normativ nr. 46, din 19/03/2008 emis de Parlamentul României (lege);		
B2	Intabulare, drept de ADMINISTRARE, dobandit prin Lege, cota actuala 1/1 1) RNP ROMSILVA DIRECȚIA SILVICĂ ALBA- OCOLUL SILVIC ALBA-IULIA, CIF:4612754	A1

C. Partea III. SARCINI .

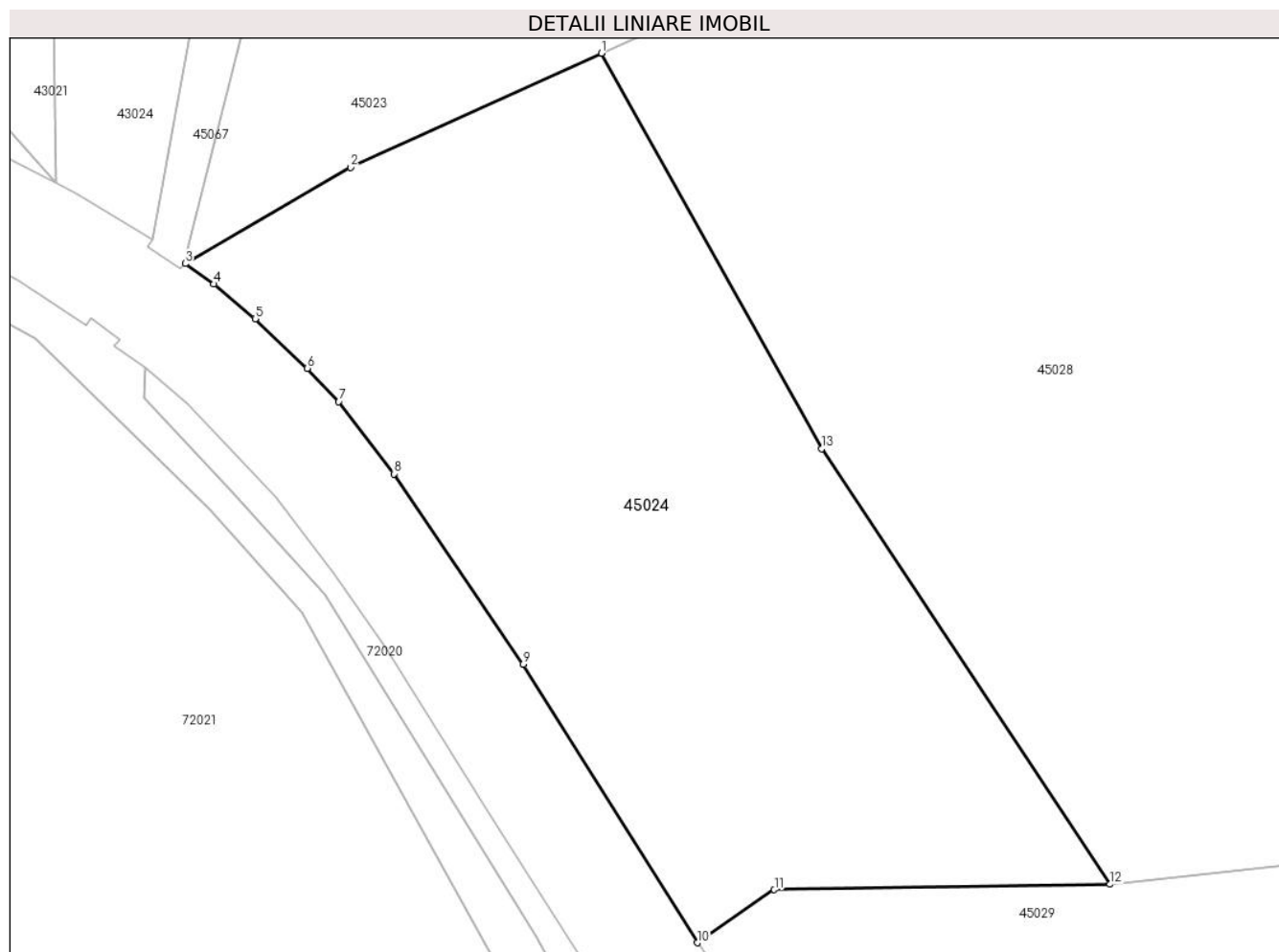
Inscrieri privind dezmembramintele dreptului de proprietate, drepturi reale de garanție și sarcini	Referințe
NU SUNT	

Anexa Nr. 1 La Partea I

Teren

Nr cadastral	Suprafața (mp)*	Observații / Referințe
	4.328	

* Suprafața este determinată în planul de proiecție Stereo 70.



Date referitoare la teren

Crt	Categorie folosință	Intravilan	Suprafața (mp)	Tarla	Parcelă	Nr. topo	Observații / Referințe
1	padure	NU	4.328	UP III Ciuruleasa	UA 65E	-	

Lungime Segmente

1) Valorile lungimilor segmentelor sunt obținute din proiecție în plan.

Punct început	X / Y	Punct sfârșit	X / Y	Lungime segment (** (m)
1	344.909,055 527.421,837	2	344.880,963 527.409,071	30.857
2	344.880,963 527.409,071	3	344.862,459 527.398,302	21.41
3	344.862,459 527.398,302	4	344.865,65 527.396,027	3.918
4	344.865,65 527.396,027	5	344.870,296 527.392,141	6.057
5	344.870,296 527.392,141	6	344.876,142 527.386,61	8.048

Punct început	X / Y	Punct sfârșit	X / Y	Lungime segment (** (m)
6	344.876,142 527.386,61	7	344.879,656 527.382,866	5.135
7	344.879,656 527.382,866	8	344.885,809 527.374,788	10.154
8	344.885,809 527.374,788	9	344.900,272 527.353,477	25.755
9	344.900,272 527.353,477	10	344.919,76 527.322,347	36.726
10	344.919,76 527.322,347	11	344.928,39 527.328,278	10.472
11	344.928,39 527.328,278	12	344.965,984 527.328,883	37.599
12	344.965,984 527.328,883	13	344.933,715 527.377,619	58.45
13	344.933,715 527.377,619	1	344.909,055 527.421,837	50.63

** Lungimile segmentelor sunt determinate în planul de proiecție Stereo 70 și sunt rotunjite la 1 milimetru.

*** Distanța dintre puncte este formată din segmente cumulate ce sunt mai mici decât valoarea 1 milimetru.

**DATE DESPRE IMOBILUL NR. 45025**

Oficiul de Cadastru și Publicitate Imobiliară ALBA
Biroul de Cadastru și Publicitate Imobiliară Campeni

A. Partea I. Descrierea imobilului

TEREN Extravilan

Adresa: Jud. Alba

Nr. Crt	Nr cadastral Nr. topografic	Suprafața* (mp)	Observații / Referințe
A1		5.000	Sector cadastral:45 Teren neimprejmuit;

B. Partea II. Proprietari și acte

Inscrieri privitoare la dreptul de proprietate și alte drepturi reale	Referințe
1 / 07/02/2025	
Act Administrativ nr. 7009/277, din 02/04/1997 emis de CJPSDPAT ALBA (titlu de proprietate);	
B1	A1
Intabulare, drept de PROPRIETATE, dobandit prin Reconstituire, cota actuala 1/1 1) SICOE IOSIF, LIPSĂ CNP	

C. Partea III. SARCINI .

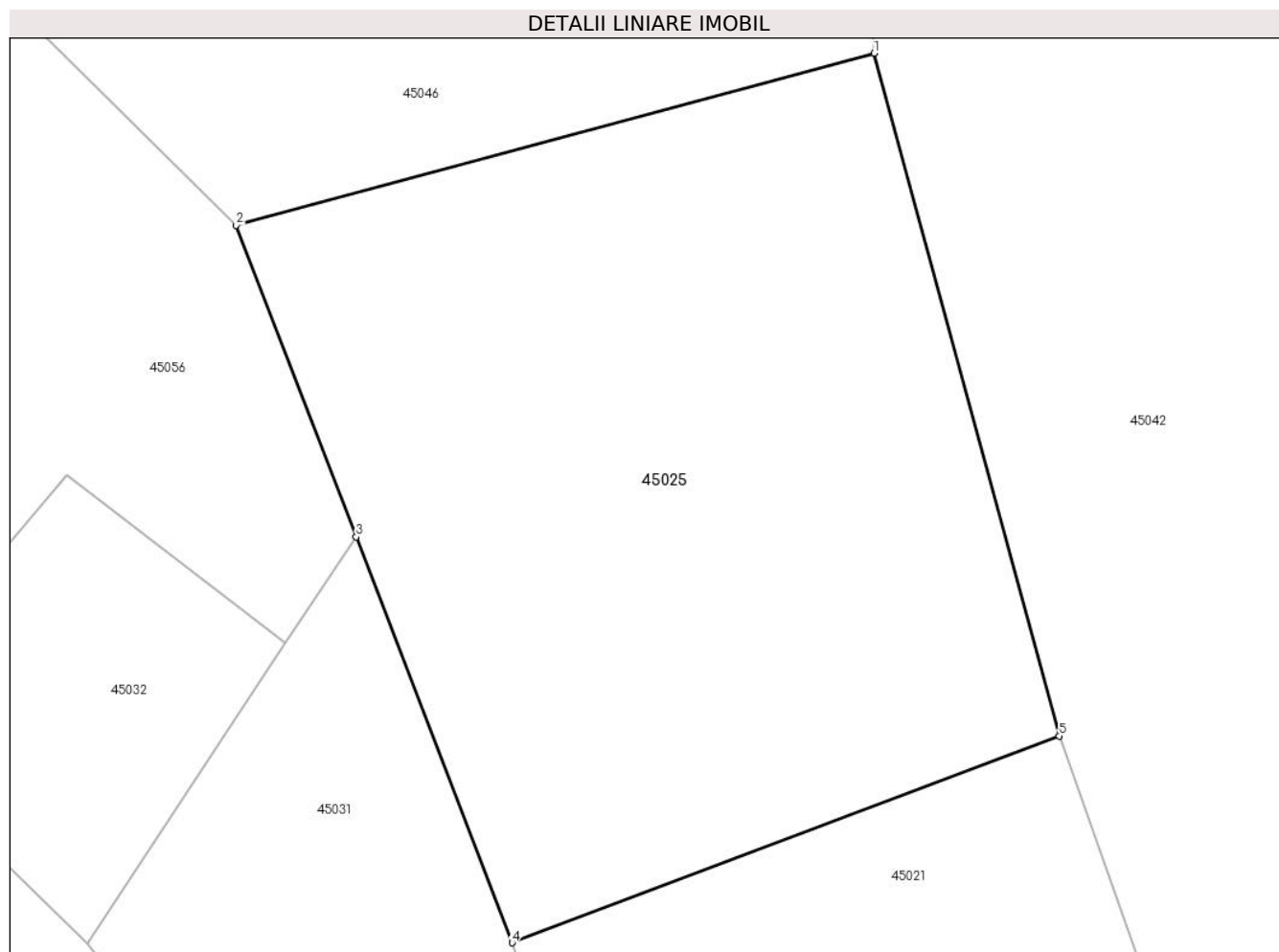
Inscrieri privind dezmembramintele dreptului de proprietate, drepturi reale de garanție și sarcini	Referințe
NU SUNT	

Anexa Nr. 1 La Partea I

Teren

Nr cadastral	Suprafața (mp)*	Observații / Referințe
	5.000	

* Suprafața este determinată în planul de proiecție Stereo 70.



Date referitoare la teren

Crt	Categorie folosință	Intravilan	Suprafața (mp)	Tarla	Parcelă	Nr. topo	Observații / Referințe
1	padure	NU	5.000	UPIII	UA 65	-	

Lungime Segmente

1) Valorile lungimilor segmentelor sunt obținute din proiecție în plan.

Punct început	X / Y	Punct sfârșit	X / Y	Lungime segment (** (m)
1	345.318,78 527.624,854	2	345.252,152 527.606,89	69.007
2	345.252,152 527.606,89	3	345.264,684 527.574,349	34.87
3	345.264,684 527.574,349	4	345.281,0 527.531,982	45.401
4	345.281,0 527.531,982	5	345.338,141 527.553,566	61.082
5	345.338,141 527.553,566	1	345.318,78 527.624,854	73.87

**** Lungimile segmentelor sunt determinate în planul de proiecție Stereo 70 și sunt rotunjite la 1 milimetru.**

***** Distanța dintre puncte este formată din segmente cumulate ce sunt mai mici decât valoarea 1 milimetru.**

**DATE DESPRE IMOBILUL NR. 45026**

Oficiul de Cadastru și Publicitate Imobiliară ALBA
Biroul de Cadastru și Publicitate Imobiliară Campeni

A. Partea I. Descrierea imobilului

TEREN Necunoscut

Adresa: Loc. Matisesti, Jud. Alba

Nr. Crt	Nr cadastral Nr. topografic	Suprafața* (mp)	Observații / Referințe
A1		5.000	Sector cadastral:45 Teren neimprejmut;

B. Partea II. Proprietari și acte

Inscrieri privitoare la dreptul de proprietate și alte drepturi reale		Referințe
1 / 07/02/2025		
Act Administrativ nr. 7009/224, din 01/10/1996 emis de CJPSDPAT ALBA (titlu de proprietate);		
B1	Intabulare, drept de PROPRIETATE, dobandit prin Reconstituire, cota actuala 1/1 1) STURZA GHEORGHE, LIPSĂ CNP	A1
Act Administrativ nr. 1402, din 18/02/2025 emis de Primăria comunei Ciuruleasa (adeverinta);		
B2	Se notează posesia fapică în favoarea lui 1) STURZA MARIA	A1

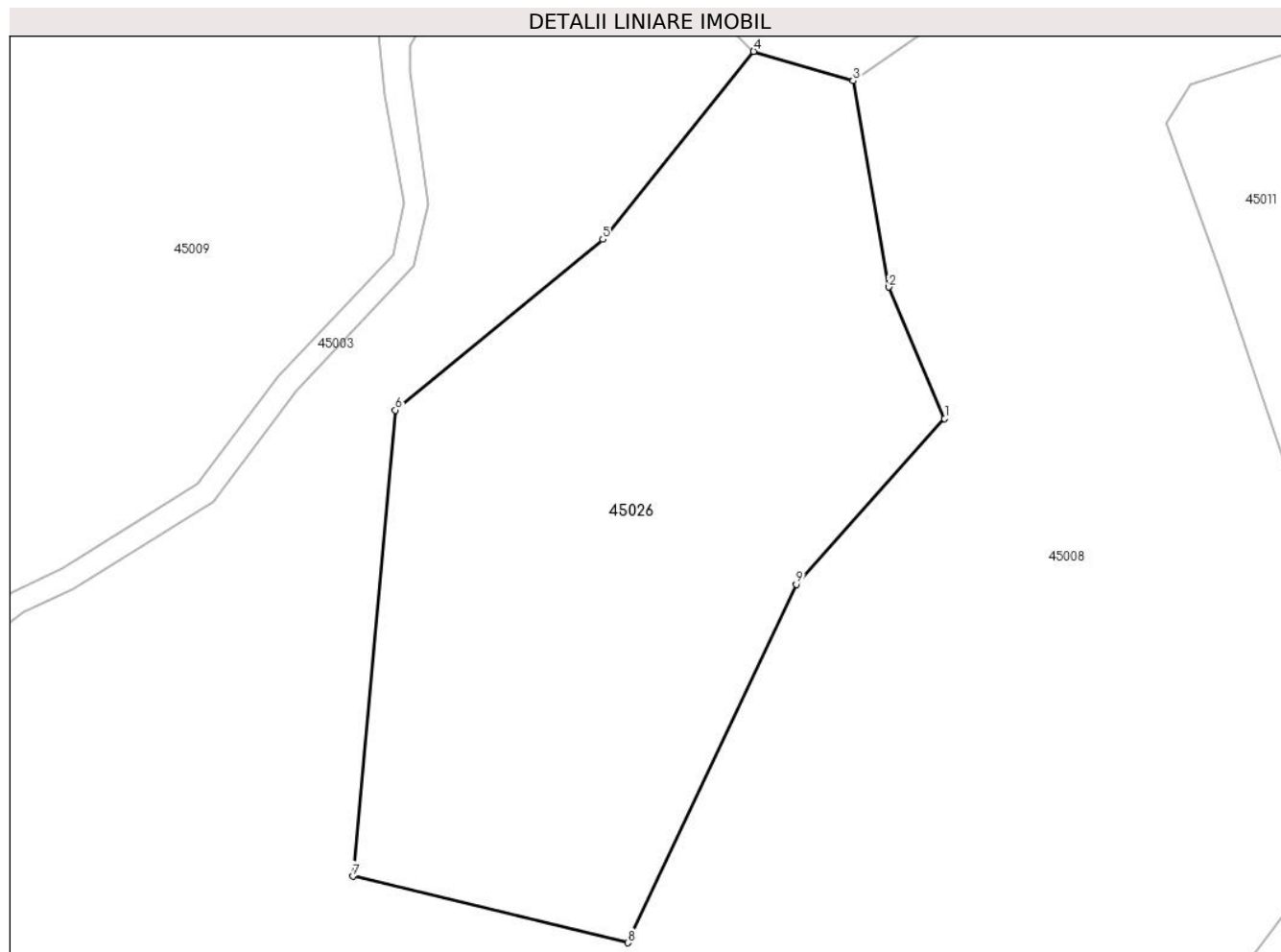
C. Partea III. SARCINI .

Inscrieri privind dezmembramintele dreptului de proprietate, drepturi reale de garanție și sarcini	Referințe
NU SUNT	

Teren

Nr cadastral	Suprafața (mp)*	Observații / Referințe
	5.000	

* Suprafața este determinată în planul de proiecție Stereo 70.



Date referitoare la teren

Crt	Categorie folosință	Intravilan	Suprafața (mp)	Tarla	Parcelă	Nr. topo	Observații / Referințe
1	padure	DA	1.475	UPIII	UA 66E	-	
2	padure	NU	3.525	UPIII	UP 66E	-	

Lungime Segmente

1) Valorile lungimilor segmentelor sunt obținute din proiecție în plan.

Punct început	X / Y	Punct sfârșit	X / Y	Lungime segment (** (m))
1	345.710,665 528.253,73	2	345.703,467 528.270,602	18.343
2	345.703,467 528.270,602	3	345.698,908 528.297,052	26.841
3	345.698,908 528.297,052	4	345.686,143 528.300,818	13.309
4	345.686,143 528.300,818	5	345.666,774 528.276,711	30.925

Punct început	X / Y	Punct sfârșit	X / Y	Lungime segment (** (m)
5	345.666,774 528.276,711	6	345.640,156 528.254,803	34.474
6	345.640,156 528.254,803	7	345.634,667 528.195,007	60.047
7	345.634,667 528.195,007	8	345.670,008 528.186,481	36.354
8	345.670,008 528.186,481	9	345.691,608 528.232,45	50.79
9	345.691,608 528.232,45	1	345.710,665 528.253,73	28.567

** Lungimile segmentelor sunt determinate în planul de proiecție Stereo 70 și sunt rotunjite la 1 milimetru.

*** Distanța dintre puncte este formată din segmente cumulate ce sunt mai mici decât valoarea 1 milimetru.

**DATE DESPRE IMOBILUL NR. 45027**

Oficiul de Cadastru și Publicitate Imobiliară ALBA
Biroul de Cadastru și Publicitate Imobiliară Campeni

A. Partea I. Descrierea imobilului

TEREN Extravilan

Adresa: Jud. Alba

Nr. Crt	Nr cadastral Nr. topografic	Suprafața* (mp)	Observații / Referințe
A1		10.000	Sector cadastral:45 Teren neimpregmuit;

B. Partea II. Proprietari și acte

Inscrieri privitoare la dreptul de proprietate și alte drepturi reale		Referințe
1 / 07/02/2025		
Act Administrativ nr. 7009/223, din 01/10/1996 emis de CJPSDPAT ALBA (titlu de proprietate);		
B1	Intabulare, drept de PROPRIETATE, dobandit prin Reconstituire, cota actuala 1/1 1) LETERNA D SAVA , LIPSĂ CNP 2) STURZA A MARIA , LIPSĂ CNP 3) LETERNA A CANDIN , LIPSĂ CNP 4) LETERNA EMIL , LIPSĂ CNP	A1
Act Administrativ nr. 1402, din 18/02/2025 emis de Primăria comunei Ciuruleasa (adeverinta);		
B2	Se notează posesia faptică în favoarea lui 1) STURZA GHEORGHE 2) STURZA MARIA.....	A1

C. Partea III. SARCINI .

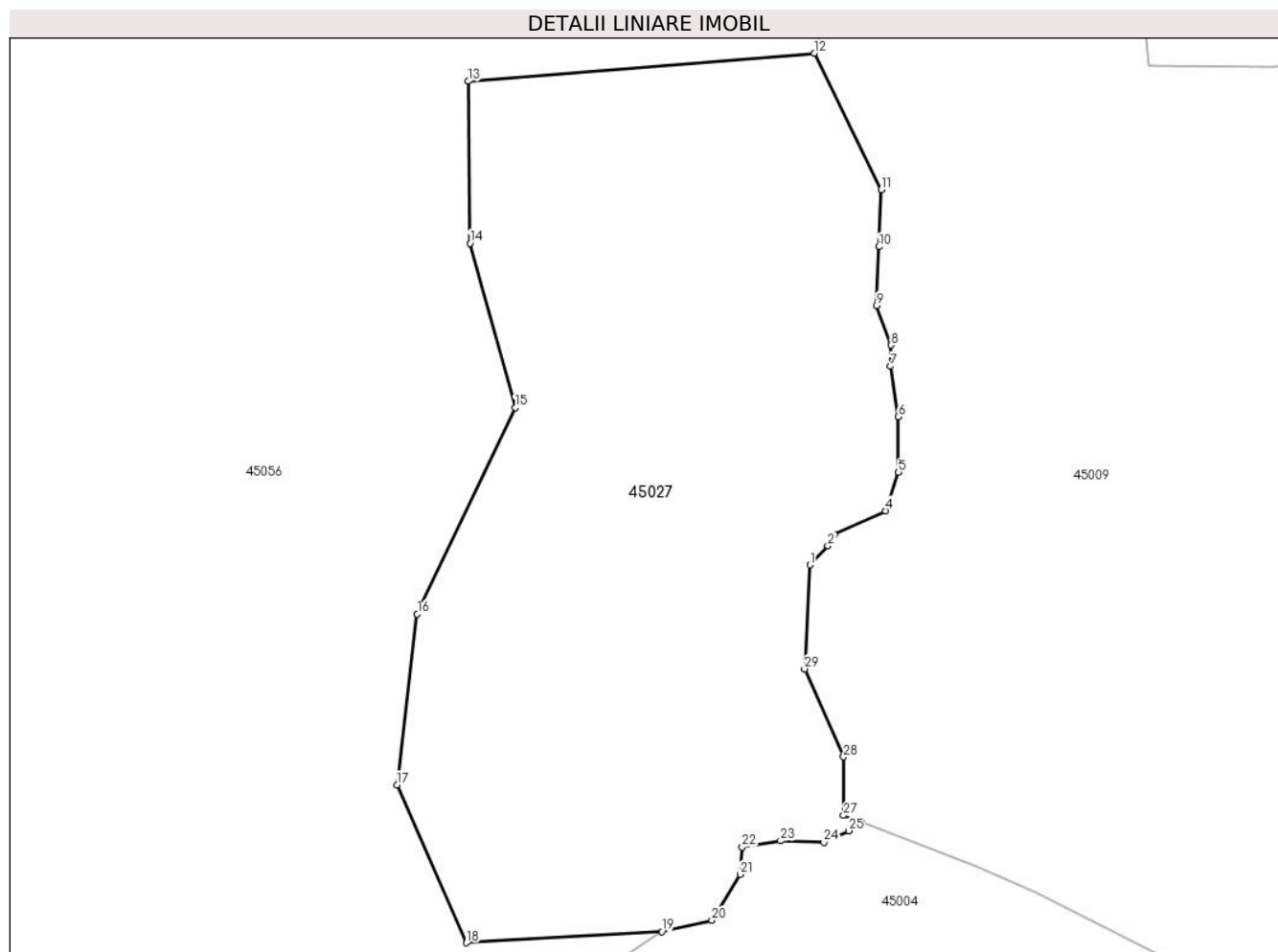
Inscrieri privind dezmembramintele dreptului de proprietate, drepturi reale de garanție și sarcini	Referințe
NU SUNT	

Anexa Nr. 1 La Partea I

Teren

Nr cadastral	Suprafața (mp)*	Observații / Referințe
	10.000	

* Suprafața este determinată în planul de proiecție Stereo 70.



Date referitoare la teren

Crt	Categorie folosință	Intra vilan	Suprafața (mp)	Tarla	Parcelă	Nr. topo	Observații / Referințe
1	padure	NU	10.000	UPIII	UA 64B	-	

Lungime Segmente

1) Valorile lungimilor segmentelor sunt obținute din proiecție în plan.

Punct început	X / Y	Punct sfârșit	X / Y	Lungime segment (** (m)
1	345.417,679 528.235,365	2	345.420,77 528.238,684	4.535
3	345.421,894 528.240,596	4	345.430,701 528.244,71	9.721
5	345.432,907 528.251,301	6	345.432,907 528.260,907	9.606
7	345.431,539 528.269,578	8	345.431,636 528.273,214	3.636
9	345.429,177 528.280,055	10	345.429,561 528.290,175	10.128

Punct început	X / Y	Punct sfârșit	X / Y	Lungime segment (** (m)
2	345.420,77 528.238,684	3	345.421,894 528.240,596	2.218
4	345.430,701 528.244,71	5	345.432,907 528.251,301	6.951
6	345.432,907 528.260,907	7	345.431,539 528.269,578	8.779
8	345.431,636 528.273,214	9	345.429,177 528.280,055	7.27
10	345.429,561 528.290,175	11	345.429,964 528.300,002	9.836

Punct început	X / Y	Punct sfârșit	X / Y	Lungime segment (** (m)
11	345.429,964 528.300,002	12	345.418,416 528.323,478	26.163
13	345.358,808 528.318,648	14	345.359,101 528.290,755	27.895
15	345.366,862 528.262,46	16	345.349,994 528.226,928	39.333
17	345.346,494 528.197,492	18	345.358,496 528.170,322	29.703
19	345.392,147 528.172,245	20	345.400,767 528.174,204	8.84
21	345.405,614 528.182,082	22	345.405,983 528.186,777	4.71
23	345.412,598 528.187,863	24	345.420,069 528.187,622	7.474
25	345.424,316 528.189,619	26	345.426,426 528.191,206	2.64
27	345.423,45 528.192,253	28	345.423,45 528.202,323	10.071
29	345.416,751 528.217,459	1	345.417,679 528.235,365	17.929

Punct început	X / Y	Punct sfârșit	X / Y	Lungime segment (** (m)
12	345.418,416 528.323,478	13	345.358,808 528.318,648	59.803
14	345.359,101 528.290,755	15	345.366,862 528.262,46	29.34
16	345.349,994 528.226,928	17	345.346,494 528.197,492	29.644
18	345.358,496 528.170,322	19	345.392,147 528.172,245	33.706
20	345.400,767 528.174,204	21	345.405,614 528.182,082	9.25
22	345.405,983 528.186,777	23	345.412,598 528.187,863	6.704
24	345.420,069 528.187,622	25	345.424,316 528.189,619	4.694
26	345.426,426 528.191,206	27	345.423,45 528.192,253	3.155
28	345.423,45 528.202,323	29	345.416,751 528.217,459	16.552

** Lungimile segmentelor sunt determinate în planul de proiecție Stereo 70 și sunt rotunjite la 1 milimetru.

*** Distanța dintre puncte este formată din segmente cumulate ce sunt mai mici decât valoarea 1 milimetru.

**DATE DESPRE IMOBILUL NR. 45028**

Oficiul de Cadastru și Publicitate Imobiliară ALBA
Biroul de Cadastru și Publicitate Imobiliară Campeni

A. Partea I. Descrierea imobilului

TEREN Extravilan

Adresa: Jud. Alba

Nr. Crt	Nr cadastral Nr. topografic	Suprafața* (mp)	Observații / Referințe
A1		105.885	Sector cadastral:45 Teren neimpregmuit;

B. Partea II. Proprietari și acte

Inscrieri privitoare la dreptul de proprietate și alte drepturi reale		Referințe
1 / 07/02/2025		
Act Normativ nr. 1705, din 21/02/2006 emis de Guvernul României (HG);		
B1	Intabulare, drept de PROPRIETATE, dobandit prin Lege, cota actuala 1/1 1) STATULUI ROMÂN - DOMENIUL PUBLIC, CIF:99999999999999, Proprietar neidentificat	A1
Act Normativ nr. 46, din 19/03/2008 emis de Parlamentul României (lege);		
B2	Intabulare, drept de ADMINISTRARE, dobandit prin Lege, cota actuala 1/1 1) RNP ROMSILVA DIRECȚIA SILVICĂ ALBA- OCOLUL SILVIC ALBA-IULIA, CIF:4612754	A1

C. Partea III. SARCINI .

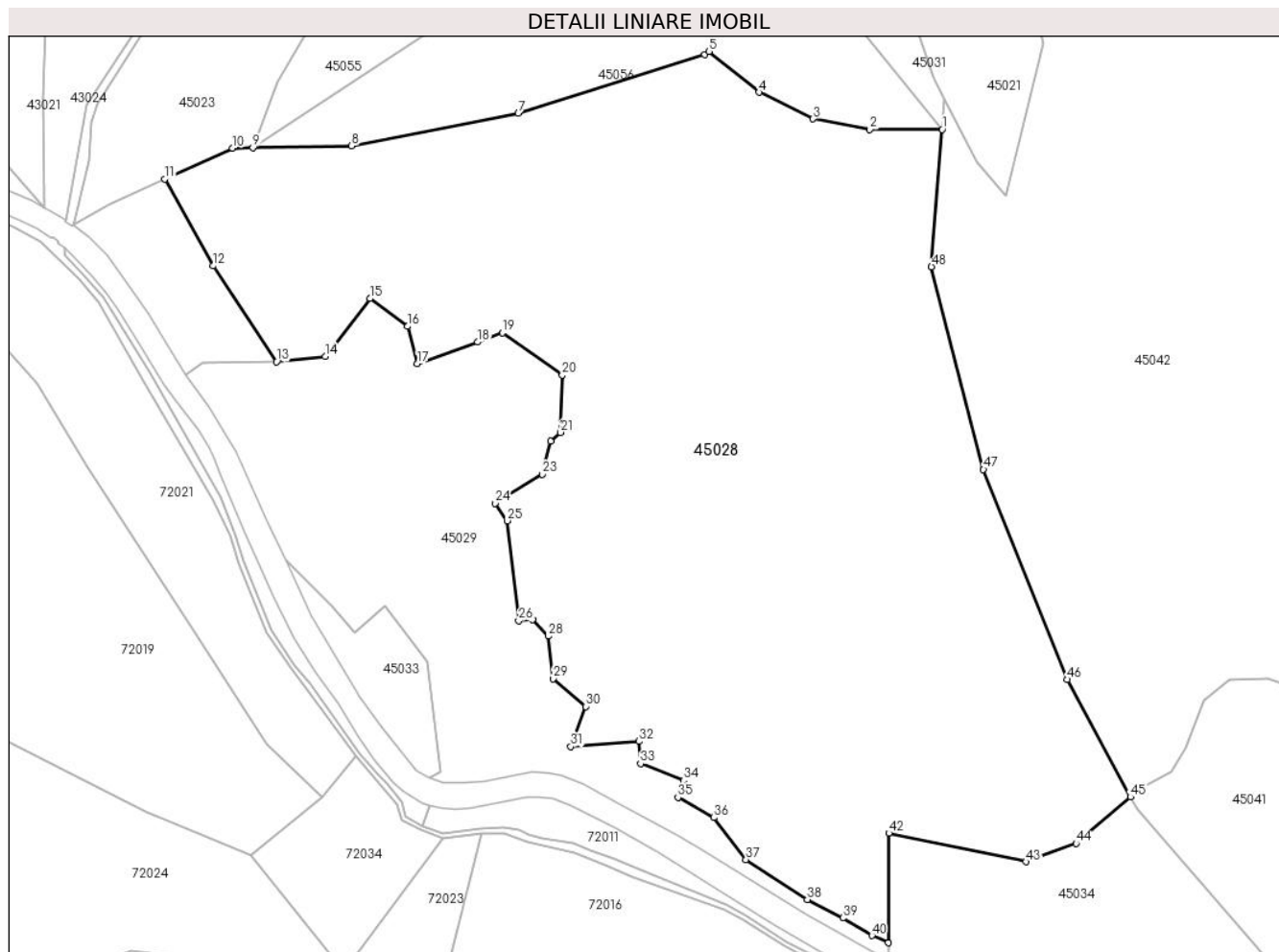
Inscrieri privind dezmembramintele dreptului de proprietate, drepturi reale de garanție și sarcini	Referințe
NU SUNT	

Anexa Nr. 1 La Partea I

Teren

Nr cadastral	Suprafața (mp)*	Observații / Referințe
	105.885	

* Suprafața este determinată în planul de proiecție Stereo 70.



Date referitoare la teren

Crt	Categorie folosință	Intravilan	Suprafața (mp)	Tarla	Parcelă	Nr. topo	Observații / Referințe
1	padure	NU	105.885	UP III Ciuruleasa	UA 665A	-	

Lungime Segmente

1) Valorile lungimilor segmentelor sunt obținute din proiecție în plan.

Punct început	X / Y	Punct sfârșit	X / Y	Lungime segment	Punct început	X / Y	Punct sfârșit	X / Y	Lungime segment	Punct început	X / Y	Punct sfârșit	X / Y	Lungime segment
1	345.305,057 527.447,084	2	345.268,112 527.447,068	36.94 4	2	345.268,112 527.447,068	3	345.239,306 527.452,41	29.29 7	3	345.239,306 527.452,41	4	345.211,811 527.465,972	30.65 8
4	345.211,811 527.465,972	5	345.186,395 527.486,737	32.82	5	345.186,395 527.486,737	6	345.184,031 527.484,998	2.934	6	345.184,031 527.484,998	7	345.089,148 527.455,169	99.46 2
7	345.089,148 527.455,169	8	345.004,252 527.438,643	86.49	8	345.004,252 527.438,643	9	344.953,918 527.437,728	50.34 2	9	344.953,918 527.437,728	10	344.943,611 527.437,541	10.30 8
10	344.943,611 527.437,541	11	344.909,055 527.421,837	37.95 7	11	344.909,055 527.421,837	12	344.933,715 527.377,619	50.63	12	344.933,715 527.377,619	13	344.965,984 527.328,883	58.45
13	344.965,984 527.328,883	14	344.990,744 527.331,591	24.90 8	14	344.990,744 527.331,591	15	345.013,558 527.361,033	37.24 6	15	345.013,558 527.361,033	16	345.032,721 527.346,873	23.82 8

Punct început	X / Y	Punct sfârșit	X / Y	Lungime segment	Punct început	X / Y	Punct sfârșit	X / Y	Lungime segment	Punct început	X / Y	Punct sfârșit	X / Y	Lungime segment
16	345.032,721 527.346,873	17	345.037,721 527.327,956	19.566	17	345.037,721 527.327,956	18	345.068,399 527.338,854	32.556	18	345.068,399 527.338,854	19	345.081,017 527.343,538	13.46
19	345.081,017 527.343,538	20	345.111,494 527.322,088	37.269	20	345.111,494 527.322,088	21	345.110,678 527.292,868	29.231	21	345.110,678 527.292,868	22	345.105,55 527.288,439	6.776
22	345.105,55 527.288,439	23	345.101,267 527.271,648	17.329	23	345.101,267 527.271,648	24	345.077,203 527.256,802	28.275	24	345.077,203 527.256,802	25	345.083,384 527.247,974	10.777
25	345.083,384 527.247,974	26	345.089,349 527.197,013	51.309	26	345.089,349 527.197,013	27	345.096,308 527.197,616	6.986	27	345.096,308 527.197,616	28	345.104,355 527.189,296	11.574
28	345.104,355 527.189,296	29	345.106,814 527.167,553	21.881	29	345.106,814 527.167,553	30	345.123,357 527.153,46	21.732	30	345.123,357 527.153,46	31	345.115,897 527.133,08	21.702
31	345.115,897 527.133,08	32	345.150,611 527.135,76	34.817	32	345.150,611 527.135,76	33	345.151,404 527.124,399	11.388	33	345.151,404 527.124,399	34	345.173,257 527.115,842	23.469
34	345.173,257 527.115,842	35	345.170,416 527.107,242	9.057	35	345.170,416 527.107,242	36	345.188,597 527.096,887	20.923	36	345.188,597 527.096,887	37	345.205,111 527.075,568	26.967
37	345.205,111 527.075,568	38	345.236,392 527.055,32	37.262	38	345.236,392 527.055,32	39	345.254,424 527.045,89	20.349	39	345.254,424 527.045,89	40	345.269,185 527.036,925	17.27
40	345.269,185 527.036,925	41	345.277,581 527.033,267	9.159	41	345.277,581 527.033,267	42	345.277,885 527.089,004	55.738	42	345.277,885 527.089,004	43	345.347,676 527.074,474	71.288
43	345.347,676 527.074,474	44	345.373,266 527.083,773	27.227	44	345.373,266 527.083,773	45	345.400,981 527.107,398	36.418	45	345.400,981 527.107,398	46	345.368,839 527.167,159	67.855
46	345.368,839 527.167,159	47	345.326,045 527.274,067	115.155	47	345.326,045 527.274,067	48	345.299,613 527.377,202	106.468	48	345.299,613 527.377,202	1	345.305,057 527.447,084	70.094

** Lungimile segmentelor sunt determinate în planul de proiecție Stereo 70 și sunt rotunjite la 1 milimetru.

*** Distanța dintre puncte este formată din segmente cumulate ce sunt mai mici decât valoarea 1 milimetru.

**DATE DESPRE IMOBILUL NR. 45029**

Oficiul de Cadastru și Publicitate Imobiliară ALBA
Biroul de Cadastru și Publicitate Imobiliară Campeni

A. Partea I. Descrierea imobilului

TEREN Extravilan

Adresa: Jud. Alba

Nr. Crt	Nr cadastral Nr. topografic	Suprafața* (mp)	Observații / Referințe
A1		28.060	Sector cadastral:45 Teren neimprejmut;

B. Partea II. Proprietari și acte

Inscrieri privitoare la dreptul de proprietate și alte drepturi reale		Referințe
1 / 07/02/2025		
Act Normativ nr. 1705, din 21/02/2006 emis de Guvernul României (HG);		
B1	Intabulare, drept de PROPRIETATE, dobandit prin Lege, cota actuala 1/1 1) STATULUI ROMÂN - DOMENIUL PUBLIC, CIF:99999999999999, Proprietar neidentificat	A1
Act Normativ nr. 46, din 19/03/2008 emis de Parlamentul României (lege);		
B2	Intabulare, drept de ADMINISTRARE, dobandit prin Lege, cota actuala 1/1 1) RNP ROMSILVA DIRECȚIA SILVICĂ ALBA- OCOLUL SILVIC ALBA-IULIA, CIF:4612754	A1

C. Partea III. SARCINI .

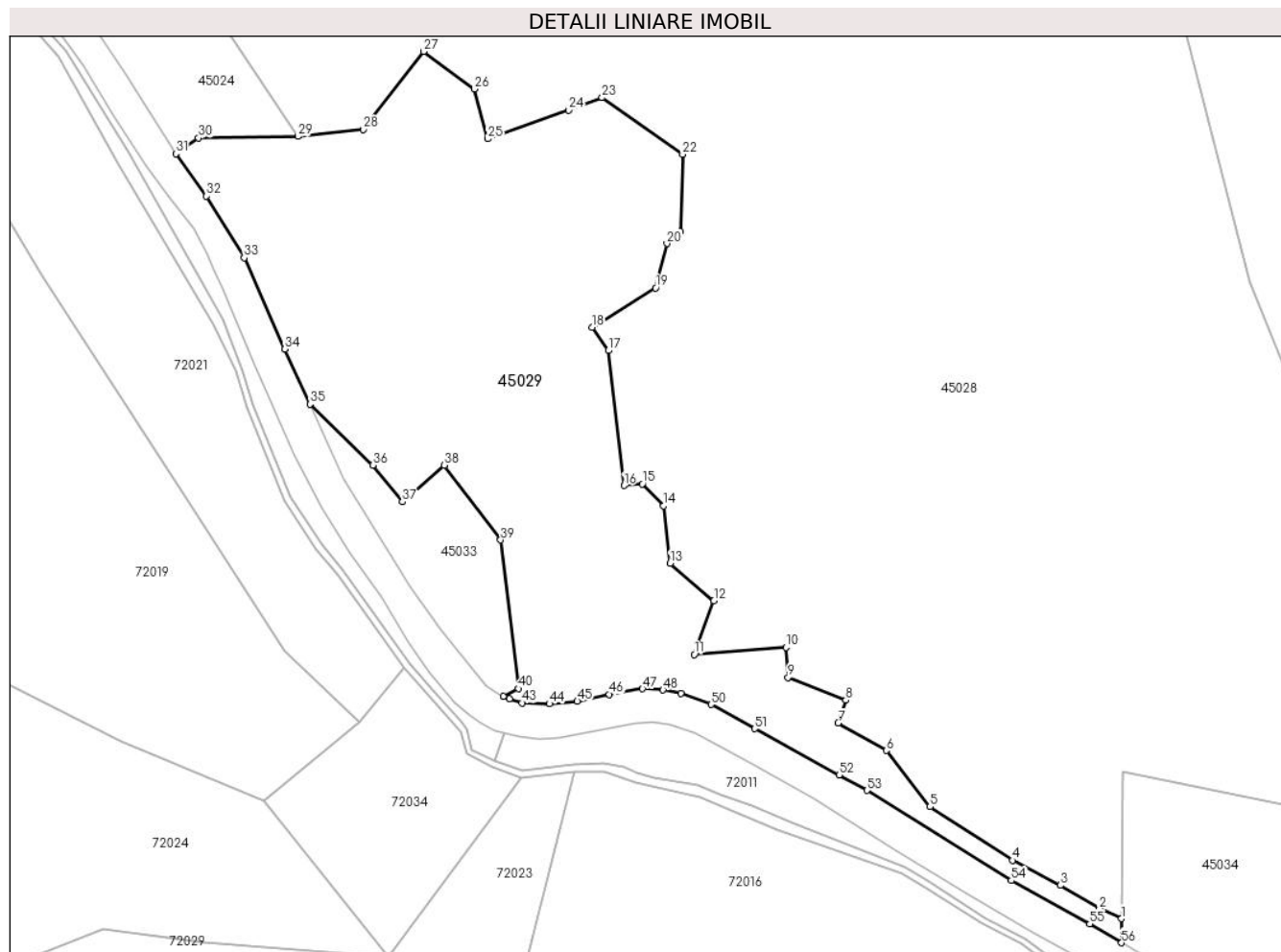
Inscrieri privind dezmembramintele dreptului de proprietate, drepturi reale de garanție și sarcini	Referințe
NU SUNT	

Anexa Nr. 1 La Partea I

Teren

Nr cadastral	Suprafața (mp)*	Observații / Referințe
	28.060	

* Suprafața este determinată în planul de proiecție Stereo 70.



Date referitoare la teren

Crt	Categorie folosință	Intravilan	Suprafața (mp)	Tarla	Parcelă	Nr. topo	Observații / Referințe
1	padure	NU	28.060	UP III Ciuruleasa	UA 65B	-	

Lungime Segmente

1) Valorile lungimilor segmentelor sunt obținute din proiecție în plan.

Punct început	X / Y	Punct sfârșit	X / Y	Lungime segment	Punct început	X / Y	Punct sfârșit	X / Y	Lungime segment	Punct început	X / Y	Punct sfârșit	X / Y	Lungime segment
1	345.277,581 527.033,267	2	345.269,185 527.036,925	9.159	2	345.269,185 527.036,925	3	345.254,424 527.045,89	17.27	3	345.254,424 527.045,89	4	345.236,392 527.055,32	20.349
4	345.236,392 527.055,32	5	345.205,111 527.075,568	37.262	5	345.205,111 527.075,568	6	345.188,597 527.096,887	26.967	6	345.188,597 527.096,887	7	345.170,416 527.107,242	20.923
7	345.170,416 527.107,242	8	345.173,257 527.115,842	9.057	8	345.173,257 527.115,842	9	345.151,404 527.124,399	23.469	9	345.151,404 527.124,399	10	345.150,611 527.135,76	11.388
10	345.150,611 527.135,76	11	345.115,897 527.133,08	34.817	11	345.115,897 527.133,08	12	345.123,357 527.153,46	21.702	12	345.123,357 527.153,46	13	345.106,814 527.167,553	21.732
13	345.106,814 527.167,553	14	345.104,355 527.189,296	21.881	14	345.104,355 527.189,296	15	345.096,308 527.197,616	11.574	15	345.096,308 527.197,616	16	345.089,349 527.197,013	6.986

Punct început	X / Y	Punct sfârșit	X / Y	Lungime segment	Punct început	X / Y	Punct sfârșit	X / Y	Lungime segment	Punct început	X / Y	Punct sfârșit	X / Y	Lungime segment
16	345.089,349 527.197,013	17	345.083,384 527.247,974	51.309	17	345.083,384 527.247,974	18	345.077,203 527.256,802	10.777	18	345.077,203 527.256,802	19	345.101,267 527.271,648	28.275
19	345.101,267 527.271,648	20	345.105,55 527.288,439	17.329	20	345.105,55 527.288,439	21	345.110,678 527.292,868	6.776	21	345.110,678 527.292,868	22	345.111,494 527.322,088	29.231
22	345.111,494 527.322,088	23	345.081,017 527.343,538	37.269	23	345.081,017 527.343,538	24	345.068,399 527.338,854	13.46	24	345.068,399 527.338,854	25	345.037,721 527.327,956	32.556
25	345.037,721 527.327,956	26	345.032,721 527.346,873	19.566	26	345.032,721 527.346,873	27	345.013,558 527.361,033	23.828	27	345.013,558 527.361,033	28	344.990,744 527.331,591	37.246
28	344.990,744 527.331,591	29	344.965,984 527.328,883	24.908	29	344.965,984 527.328,883	30	344.928,39 527.328,278	37.599	30	344.928,39 527.328,278	31	344.919,76 527.322,347	10.472
31	344.919,76 527.322,347	32	344.931,365 527.306,346	19.768	32	344.931,365 527.306,346	33	344.945,63 527.283,003	27.356	33	344.945,63 527.283,003	34	344.961,05 527.248,602	37.699
34	344.961,05 527.248,602	35	344.970,512 527.227,759	22.89	35	344.970,512 527.227,759	36	344.994,322 527.204,643	33.185	36	344.994,322 527.204,643	37	345.005,546 527.190,795	17.826
37	345.005,546 527.190,795	38	345.021,406 527.204,625	21.043	38	345.021,406 527.204,625	39	345.042,683 527.176,402	35.345	39	345.042,683 527.176,402	40	345.049,343 527.120,24	56.556
40	345.049,343 527.120,24	41	345.043,644 527.117,364	6.384	41	345.043,644 527.117,364	42	345.045,978 527.116,309	2.561	42	345.045,978 527.116,309	43	345.050,757 527.114,784	5.017
43	345.050,757 527.114,784	44	345.061,14 527.114,463	10.388	44	345.061,14 527.114,463	45	345.071,672 527.115,439	10.578	45	345.071,672 527.115,439	46	345.083,777 527.118,072	12.388
46	345.083,777 527.118,072	47	345.096,324 527.120,157	12.719	47	345.096,324 527.120,157	48	345.104,096 527.119,707	7.785	48	345.104,096 527.119,707	49	345.110,8 527.118,397	6.832
49	345.110,8 527.118,397	50	345.122,249 527.114,217	12.187	50	345.122,249 527.114,217	51	345.138,77 527.105,059	18.89	51	345.138,77 527.105,059	52	345.170,754 527.087,62	36.429
52	345.170,754 527.087,62	53	345.181,281 527.081,781	12.039	53	345.181,281 527.081,781	54	345.235,881 527.047,671	64.378	54	345.235,881 527.047,671	55	345.265,551 527.031,314	33.88
55	345.265,551 527.031,314	56	345.277,612 527.024,184	14.011	56	345.277,612 527.024,184	1	345.277,581 527.033,267	9.083					

** Lungimile segmentelor sunt determinate în planul de proiecție Stereo 70 și sunt rotunjite la 1 milimetru.

*** Distanța dintre puncte este formată din segmente cumulate ce sunt mai mici decât valoarea 1 milimetru.

**DATE DESPRE IMOBILUL NR. 45030**

Oficiul de Cadastru și Publicitate Imobiliară ALBA
Biroul de Cadastru și Publicitate Imobiliară Campeni

A. Partea I. Descrierea imobilului

TEREN Extravilan

Adresa: Jud. Alba

Nr. Crt	Nr cadastral Nr. topografic	Suprafața* (mp)	Observații / Referințe
A1		5.800	Sector cadastral:45 Teren neimpregmuit;

B. Partea II. Proprietari și acte

Inscrieri privitoare la dreptul de proprietate și alte drepturi reale	Referințe
1 / 07/02/2025	
Act Administrativ nr. 1708/97, din 20/04/1994 emis de CJPSDPAT ALBA (titlu de proprietate);	
B1	Intabulare, drept de PROPRIETATE, dobandit prin Reconstituire, cota actuala 1/1
	1) MATES GH ARMEANA , LIPSĂ CNP
Act Administrativ nr. 1376, din 18/02/2025 emis de Primăria comunei Ciuruleasa (adeverinta);	
B2	Se notează posesia fapică în favoarea lui
	1) MATEȘ MARCEL

C. Partea III. SARCINI .

Inscrieri privind dezmembramintele dreptului de proprietate, drepturi reale de garanție și sarcini	Referințe
NU SUNT	

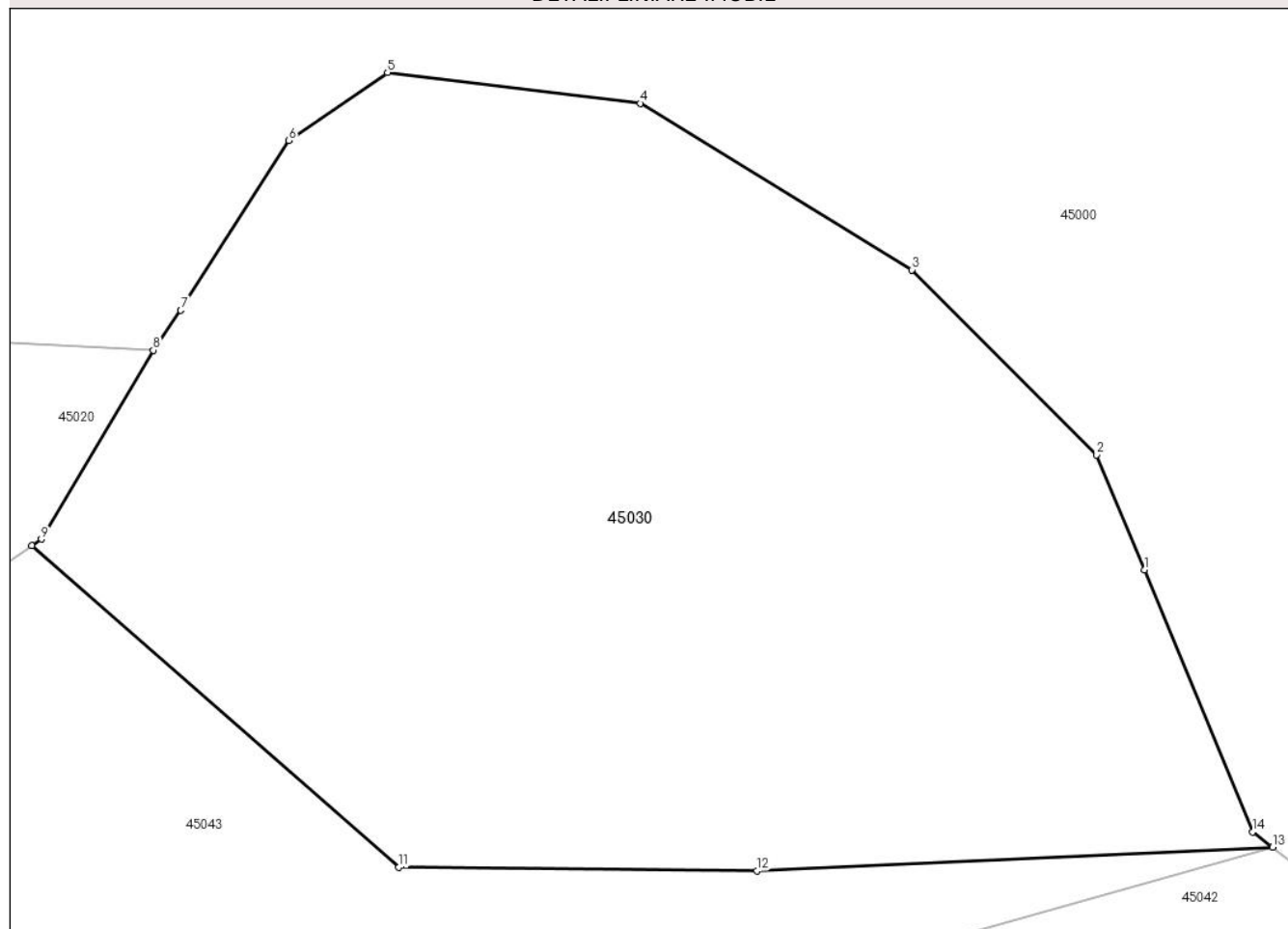
Anexa Nr. 1 La Partea I

Teren

Nr cadastral	Suprafața (mp)*	Observații / Referințe
	5.800	

* Suprafața este determinată în planul de proiecție Stereo 70.

DETALII LINIARE IMOBIL



Date referitoare la teren

Crt	Categorie folosință	Intra vilan	Suprafața (mp)	Tarla	Parcelă	Nr. topo	Observații / Referințe
1	padure	NU	5.800	UPIII	UA 660/1	-	

Lungime Segmente

1) Valorile lungimilor segmentelor sunt obținute din proiecție în plan.

Punct început	X / Y	Punct sfârșit	X / Y	Lungime segment (** (m)
1	345.589,026 527.785,073	2	345.584,554 527.795,856	11.674
2	345.584,554 527.795,856	3	345.567,172 527.813,225	24.573
3	345.567,172 527.813,225	4	345.541,679 527.828,857	29.905
4	345.541,679 527.828,857	5	345.517,924 527.831,752	23.931
5	345.517,924 527.831,752	6	345.508,653 527.825,384	11.247

Punct început	X / Y	Punct sfârșit	X / Y	Lungime segment (** (m)
6	345.508,653 527.825,384	7	345.498,498 527.809,431	18.91
7	345.498,498 527.809,431	8	345.495,907 527.805,698	4.544
8	345.495,907 527.805,698	9	345.485,406 527.787,949	20.623
9	345.485,406 527.787,949	10	345.484,504 527.787,348	1.084
10	345.484,504 527.787,348	11	345.518,966 527.757,149	45.822
11	345.518,966 527.757,149	12	345.552,619 527.756,815	33.655
12	345.552,619 527.756,815	13	345.601,089 527.759,03	48.521
13	345.601,089 527.759,03	14	345.599,232 527.760,469	2.349
14	345.599,232 527.760,469	1	345.589,026 527.785,073	26.637

** Lungimile segmentelor sunt determinate în planul de proiecție Stereo 70 și sunt rotunjite la 1 milimetru.

*** Distanța dintre puncte este formată din segmente cumulate ce sunt mai mici decât valoarea 1 milimetru.

**DATE DESPRE IMOBILUL NR. 45031**

Oficiul de Cadastru și Publicitate Imobiliară ALBA
Biroul de Cadastru și Publicitate Imobiliară Campeni

A. Partea I. Descrierea imobilului

TEREN Extravilan

Adresa: Jud. Alba

Nr. Crt	Nr cadastral Nr. topografic	Suprafața* (mp)	Observații / Referințe
A1		3.000	Sector cadastral:45 Teren neimpregmuit;

B. Partea II. Proprietari și acte

Inscrieri privitoare la dreptul de proprietate și alte drepturi reale	Referințe
1 / 07/02/2025	
Act Administrativ nr. 7009/266, din 02/04/1997 emis de CJPSDPAT ALBA (titlu de proprietate);	
B1	Intabulare, drept de PROPRIETATE, dobandit prin Reconstituire, cota actuala 1/1
	1) LETERNA G MARIANA, LIPSĂ CNP
Act Administrativ nr. 1397, din 18/02/2025 emis de Primăria comunei Ciuruleasa (adeverinta);	
B2	Se notează posesia fapică în favoarea lui
	1) LETERNA MARIANA-ALEXANDRINA

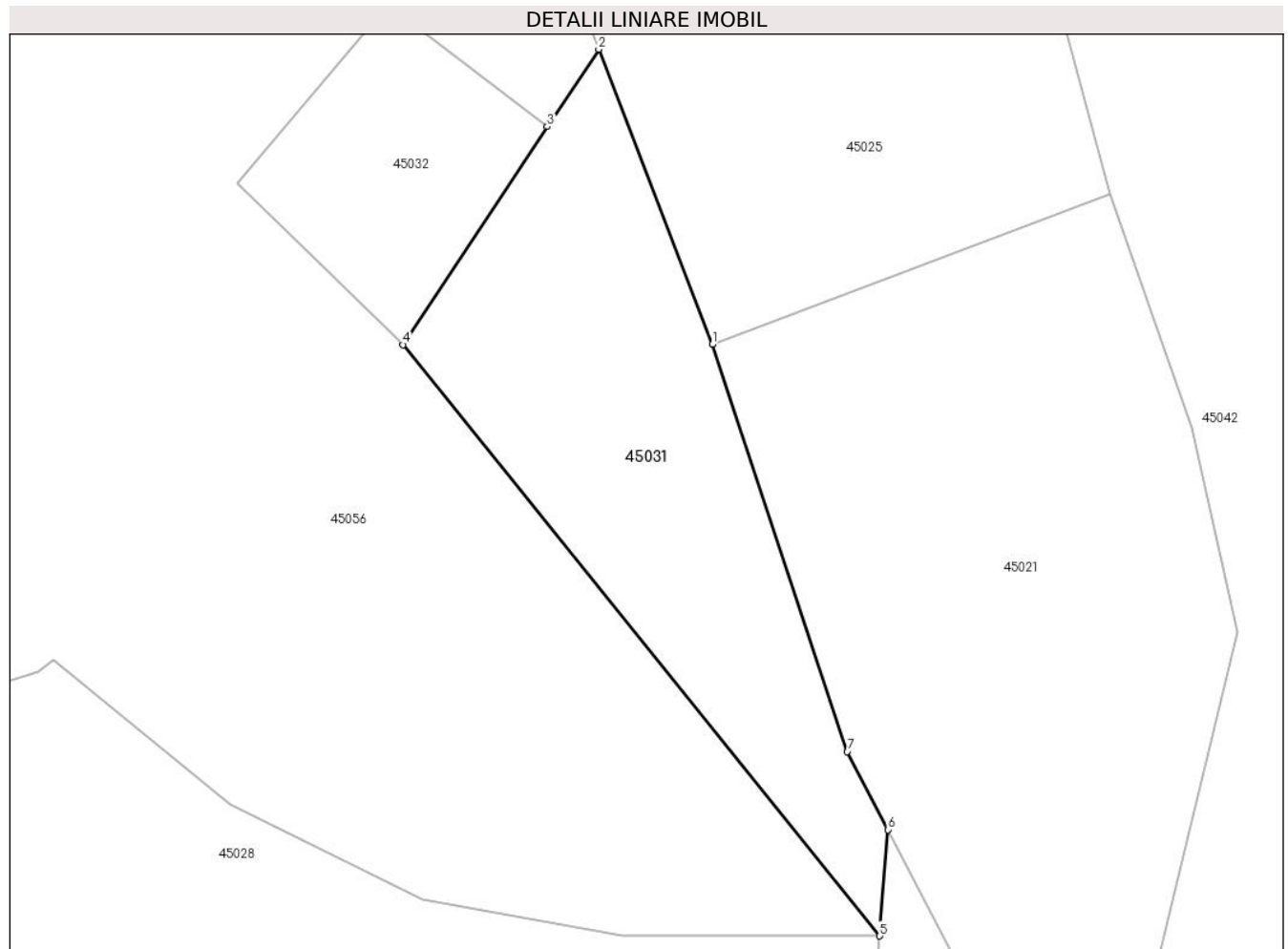
C. Partea III. SARCINI .

Inscrieri privind dezmembramintele dreptului de proprietate, drepturi reale de garanție și sarcini	Referințe
NU SUNT	

Teren

Nr cadastral	Suprafața (mp)*	Observații / Referințe
	3.000	

* Suprafața este determinată în planul de proiecție Stereo 70.



Date referitoare la teren

Crt	Categorie folosință	Intravilan	Suprafața (mp)	Tarla	Parcelă	Nr. topo	Observații / Referințe
1	padure	NU	3.000	UPIII	UA 65A	-	

Lungime Segmente

1) Valorile lungimilor segmentelor sunt obținute din proiecție în plan.

Punct început	X / Y	Punct sfârșit	X / Y	Lungime segment (** (m)
1	345.281,0 527.531,982	2	345.264,684 527.574,349	45.401
2	345.264,684 527.574,349	3	345.257,32 527.563,237	13.331
3	345.257,32 527.563,237	4	345.236,573 527.531,927	37.559
4	345.236,573 527.531,927	5	345.305,057 527.447,084	109.034
5	345.305,057 527.447,084	6	345.306,245 527.462,341	15.303

Punct început	X / Y	Punct sfârșit	X / Y	Lungime segment (** (m)
6	345.306,245 527.462,341	7	345.300,392 527.473,54	12.637
7	345.300,392 527.473,54	1	345.281,0 527.531,982	61.575

** Lungimile segmentelor sunt determinate în planul de proiecție Stereo 70 și sunt rotunjite la 1 milimetru.

*** Distanța dintre puncte este formată din segmente cumulate ce sunt mai mici decât valoarea 1 milimetru.

**DATE DESPRE IMOBILUL NR. 45032**

Oficiul de Cadastru și Publicitate Imobiliară ALBA
Biroul de Cadastru și Publicitate Imobiliară Campeni

A. Partea I. Descrierea imobilului

TEREN Extravilan

Adresa: Jud. Alba

Nr. Crt	Nr cadastral Nr. topografic	Suprafața* (mp)	Observații / Referințe
A1		1.100	Sector cadastral:45 Teren neimpregmuit;

B. Partea II. Proprietari și acte

Inscrieri privitoare la dreptul de proprietate și alte drepturi reale	Referințe
1 / 07/02/2025	
Act Administrativ nr. 7009/266, din 02/04/1997 emis de CJPSDPAT ALBA (titlu de proprietate);	
B1	Intabulare, drept de PROPRIETATE, dobandit prin Reconstituire, cota actuala 1/1
	1) LETERNA G MARIANA, LIPSĂ CNP
Act Administrativ nr. 1397, din 18/02/2025 emis de Primăria comunei Ciuruleasa (adeverinta);	
B2	Se notează posesia fapică în favoarea lui
	1) LETERNA MARIANA-ALEXANDRINA

C. Partea III. SARCINI .

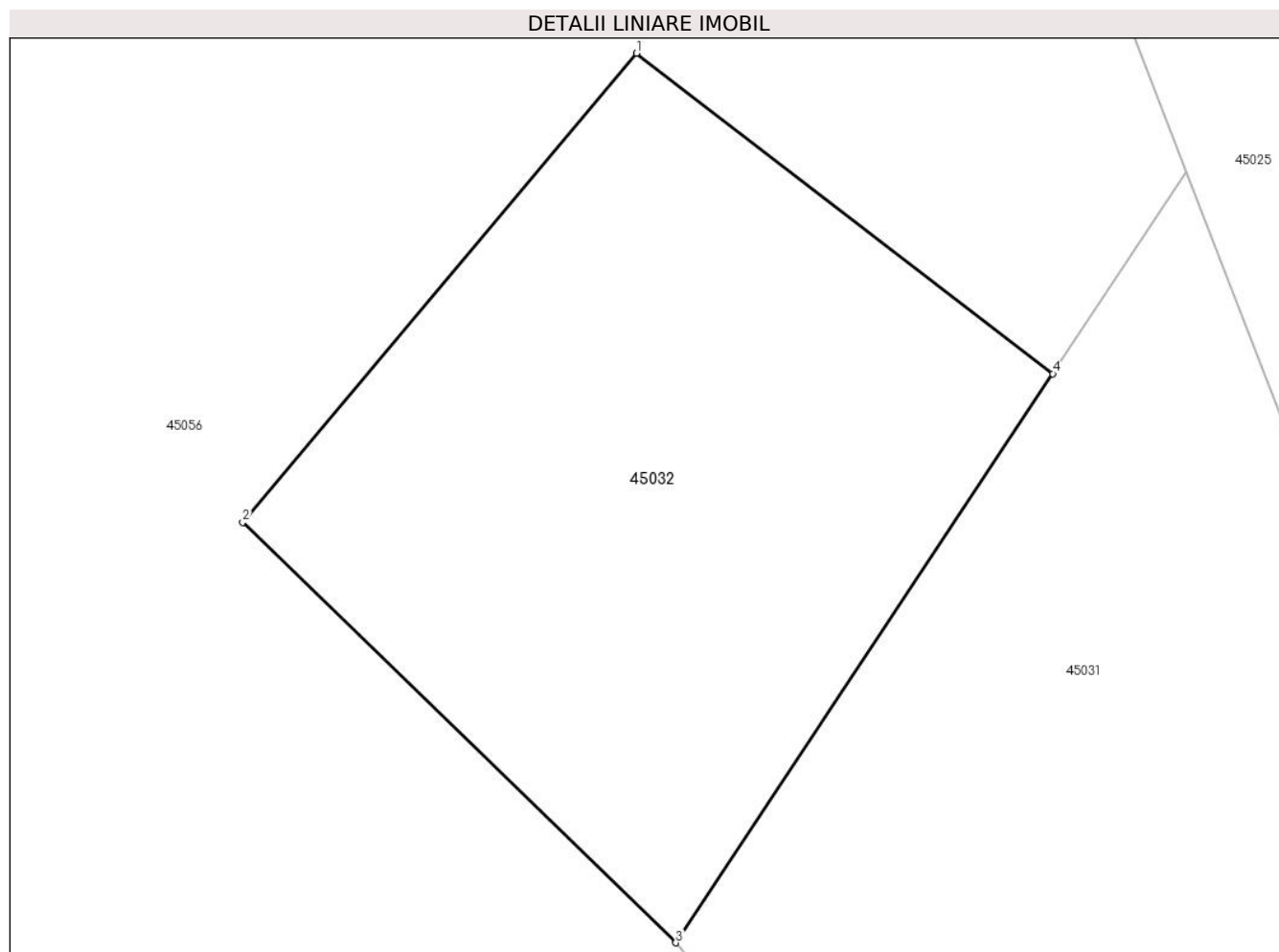
Inscrieri privind dezmembramintele dreptului de proprietate, drepturi reale de garanție și sarcini	Referințe
NU SUNT	

Anexa Nr. 1 La Partea I

Teren

Nr cadastral	Suprafața (mp)*	Observații / Referințe
	1.100	

* Suprafața este determinată în planul de proiecție Stereo 70.



Date referitoare la teren

Crt	Categorie folosință	Intravilan	Suprafața (mp)	Tarla	Parcelă	Nr. topo	Observații / Referințe
1	padure	NU	1.100	UPIII	UA 64B	-	

Lungime Segmente

1) Valorile lungimilor segmentelor sunt obținute din proiecție în plan.

Punct început	X / Y	Punct sfârșit	X / Y	Lungime segment (** (m)
1	345.234,408 527.580,867	2	345.212,72 527.555,066	33.706
2	345.212,72 527.555,066	3	345.236,573 527.531,927	33.232
3	345.236,573 527.531,927	4	345.257,32 527.563,237	37.559
4	345.257,32 527.563,237	1	345.234,408 527.580,867	28.91

** Lungimile segmentelor sunt determinate în planul de proiecție Stereo 70 și sunt rotunjite la 1 milimetru.

***** Distanţa dintre puncte este formată din segmente cumulate ce sunt mai mici decât valoarea 1 milimetru.**

**DATE DESPRE IMOBILUL NR. 45033**

Oficiul de Cadastru și Publicitate Imobiliară ALBA
Biroul de Cadastru și Publicitate Imobiliară Campeni

A. Partea I. Descrierea imobilului

TEREN Extravilan

Adresa: Jud. Alba

Nr. Crt	Nr cadastral Nr. topografic	Suprafața* (mp)	Observații / Referințe
A1		2.865	Sector cadastral:45 Teren neimpregmuit;

B. Partea II. Proprietari și acte

Inscrieri privitoare la dreptul de proprietate și alte drepturi reale		Referințe
1 / 07/02/2025		
Act Normativ nr. 1705, din 21/02/2006 emis de Guvernul României (HG);		
B1	Intabulare, drept de PROPRIETATE, dobandit prin Lege, cota actuala 1/1 1) STATULUI ROMÂN - DOMENIUL PUBLIC, CIF:99999999999999, Proprietar neidentificat	A1
Act Normativ nr. 46, din 19/03/2008 emis de Parlamentul României (lege);		
B2	Intabulare, drept de ADMINISTRARE, dobandit prin Lege, cota actuala 1/1 1) RNP ROMSILVA DIRECȚIA SILVICĂ ALBA- OCOLUL SILVIC ALBA-IULIA, CIF:4612754	A1

C. Partea III. SARCINI .

Inscrieri privind dezmembramintele dreptului de proprietate, drepturi reale de garanție și sarcini	Referințe
NU SUNT	

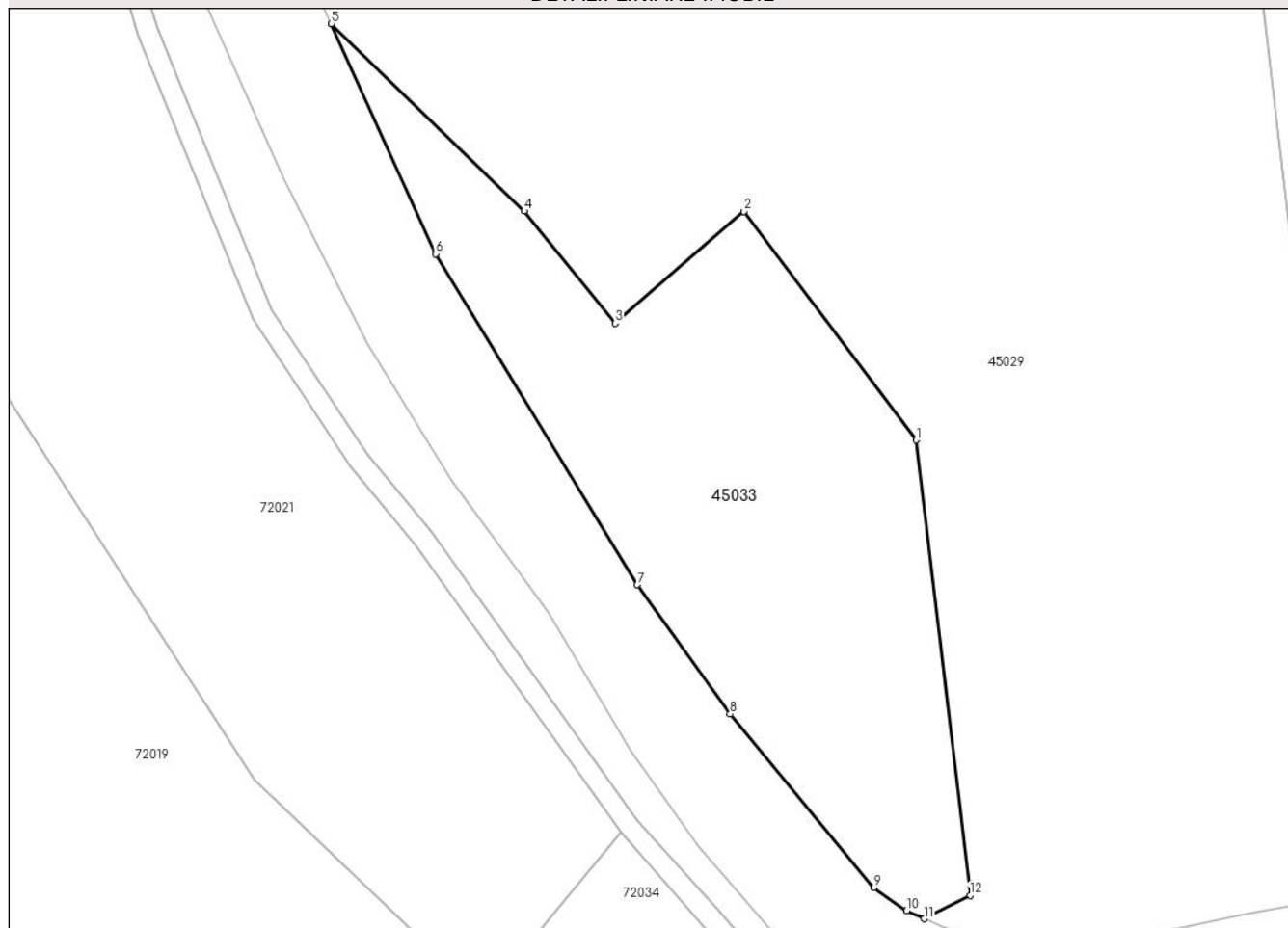
Anexa Nr. 1 La Partea I

Teren

Nr cadastral	Suprafața (mp)*	Observații / Referințe
	2.865	

* Suprafața este determinată în planul de proiecție Stereo 70.

DETALII LINIARE IMOBIL



Date referitoare la teren

Crt	Categorie folosință	Intravilan	Suprafața (mp)	Tarla	Parcelă	Nr. topo	Observații / Referințe
1	padure	NU	2.865	UP III Ciuruleasa	UA 65C	-	

Lungime Segmente

1) Valorile lungimilor segmentelor sunt obținute din proiecție în plan.

Punct început	X / Y	Punct sfârșit	X / Y	Lungime segment (** (m)
1	345.042,683 527.176,402	2	345.021,406 527.204,625	35.345
2	345.021,406 527.204,625	3	345.005,546 527.190,795	21.043
3	345.005,546 527.190,795	4	344.994,322 527.204,643	17.826
4	344.994,322 527.204,643	5	344.970,512 527.227,759	33.185
5	344.970,512 527.227,759	6	344.983,399 527.199,37	31.177

Punct început	X / Y	Punct sfârșit	X / Y	Lungime segment (** (m)
6	344.983,399 527.199,37	7	345.008,258 527.158,558	47.787
7	345.008,258 527.158,558	8	345.019,704 527.142,599	19.64
8	345.019,704 527.142,599	9	345.037,423 527.121,178	27.799
9	345.037,423 527.121,178	10	345.041,484 527.118,34	4.955
10	345.041,484 527.118,34	11	345.043,644 527.117,364	2.37
11	345.043,644 527.117,364	12	345.049,343 527.120,24	6.384
12	345.049,343 527.120,24	1	345.042,683 527.176,402	56.556

** Lungimile segmentelor sunt determinate în planul de proiecție Stereo 70 și sunt rotunjite la 1 milimetru.

*** Distanța dintre puncte este formată din segmente cumulate ce sunt mai mici decât valoarea 1 milimetru.

**DATE DESPRE IMOBILUL NR. 45034**

Oficiul de Cadastru și Publicitate Imobiliară ALBA
Biroul de Cadastru și Publicitate Imobiliară Campeni

A. Partea I. Descrierea imobilului

TEREN Extravilan

Adresa: Jud. Alba

Nr. Crt	Nr cadastral Nr. topografic	Suprafața* (mp)	Observații / Referințe
A1		28.394	Sector cadastral:45 Teren neimprejmut;

B. Partea II. Proprietari și acte

Inscrieri privitoare la dreptul de proprietate și alte drepturi reale		Referințe
1 / 07/02/2025		
Act Normativ nr. 1705, din 21/02/2006 emis de Guvernul României (HG);		
B1	Intabulare, drept de PROPRIETATE, dobandit prin Lege, cota actuala 1/1 1) STATULUI ROMÂN - DOMENIUL PUBLIC, CIF:99999999999999, Proprietar neidentificat	A1
Act Normativ nr. 46, din 19/03/2008 emis de Parlamentul României (lege);		
B2	Intabulare, drept de ADMINISTRARE, dobandit prin Lege, cota actuala 1/1 1) RNP ROMSILVA DIRECȚIA SILVICĂ ALBA- OCOLUL SILVIC ALBA-IULIA, CIF:4612754	A1

C. Partea III. SARCINI .

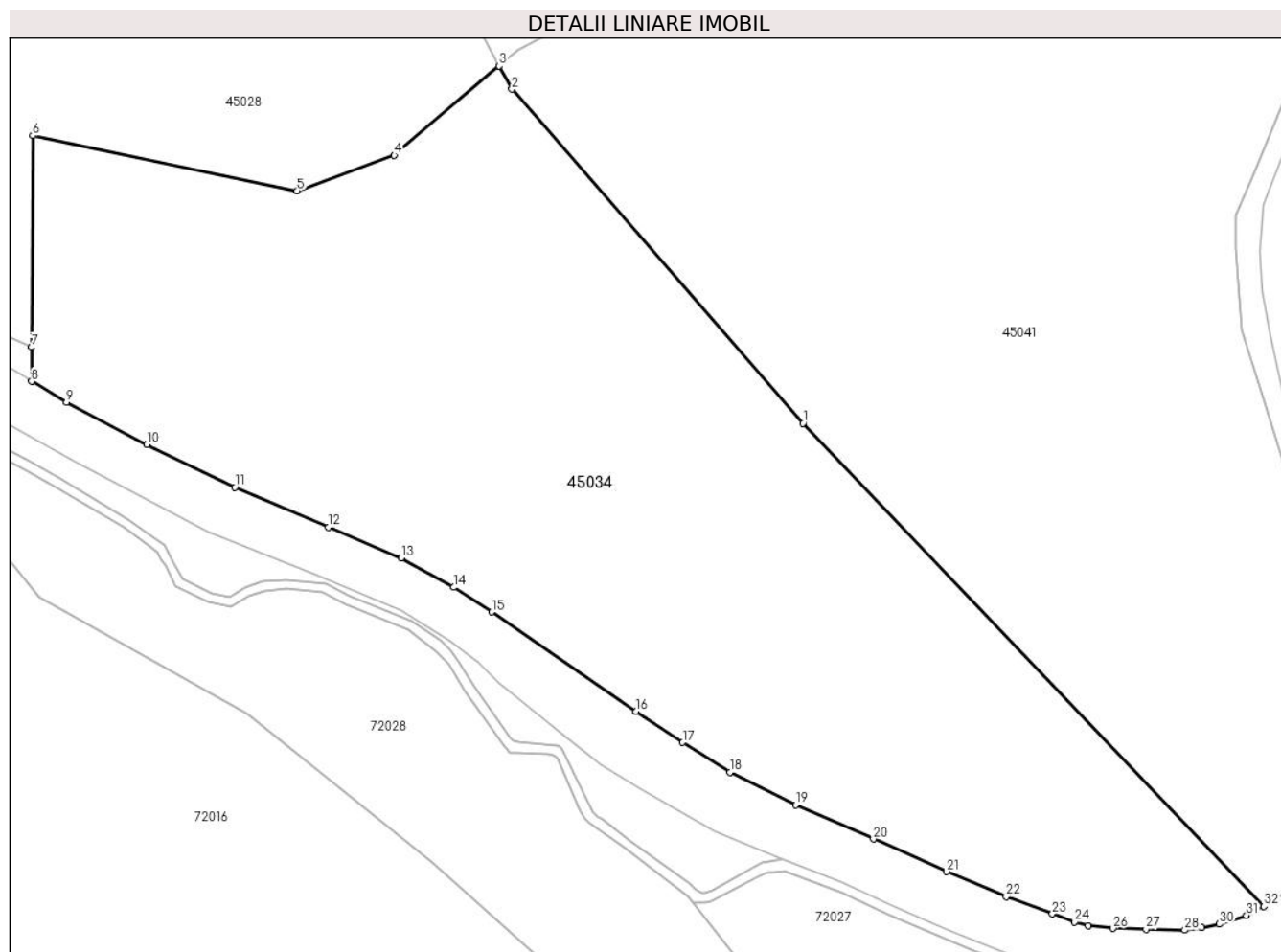
Inscrieri privind dezmembramintele dreptului de proprietate, drepturi reale de garanție și sarcini	Referințe
NU SUNT	

Anexa Nr. 1 La Partea I

Teren

Nr cadastral	Suprafața (mp)*	Observații / Referințe
	28.394	

* Suprafața este determinată în planul de proiecție Stereo 70.



Date referitoare la teren

Crt	Categorie folosință	Intravilan	Suprafața (mp)	Tarla	Parcelă	Nr. topo	Observații / Referințe
1	padure	NU	28.394	UP III Ciuruleasa	UA 65 D	-	

Lungime Segmente

1) Valorile lungimilor segmentelor sunt obținute din proiecție în plan.

Punct început	X / Y	Punct sfârșit	X / Y	Lungime segment (** (m)
1	345.481,075 527.013,191	2	345.404,297 527.101,233	116.817
3	345.400,981 527.107,398	4	345.373,266 527.083,773	36.418
5	345.347,676 527.074,474	6	345.277,885 527.089,004	71.288
7	345.277,581 527.033,267	8	345.277,612 527.024,184	9.083
9	345.286,798 527.018,753	10	345.307,916 527.007,533	23.914

Punct început	X / Y	Punct sfârșit	X / Y	Lungime segment (** (m)
2	345.404,297 527.101,233	3	345.400,981 527.107,398	7.001
4	345.373,266 527.083,773	5	345.347,676 527.074,474	27.227
6	345.277,885 527.089,004	7	345.277,581 527.033,267	55.738
8	345.277,612 527.024,184	9	345.286,798 527.018,753	10.671
10	345.307,916 527.007,533	11	345.331,242 526.996,264	25.905

Punct început	X / Y	Punct sfârșit	X / Y	Lungime segment (** (m)
11	345.331,242 526.996,264	12	345.355,897 526.985,777	26.792
13	345.375,166 526.977,685	14	345.388,954 526.969,912	15.828
15	345.398,93 526.963,386	16	345.437,087 526.937,238	46.257
17	345.449,35 526.928,991	18	345.461,788 526.921,148	14.705
19	345.479,167 526.912,512	20	345.499,694 526.903,524	22.408
21	345.518,985 526.894,946	22	345.534,739 526.888,316	17.092
23	345.546,875 526.883,815	24	345.552,711 526.881,678	6.215
25	345.556,352 526.880,754	26	345.562,856 526.879,965	6.552
27	345.571,629 526.879,74	28	345.581,837 526.879,518	10.211
29	345.586,299 526.880,156	30	345.590,969 526.881,129	4.77
31	345.598,102 526.883,399	32	345.602,688 526.885,745	5.151

Punct început	X / Y	Punct sfârșit	X / Y	Lungime segment (** (m)
12	345.355,897 526.985,777	13	345.375,166 526.977,685	20.899
14	345.388,954 526.969,912	15	345.398,93 526.963,386	11.921
16	345.437,087 526.937,238	17	345.449,35 526.928,991	14.778
18	345.461,788 526.921,148	19	345.479,167 526.912,512	19.406
20	345.499,694 526.903,524	21	345.518,985 526.894,946	21.113
22	345.534,739 526.888,316	23	345.546,875 526.883,815	12.944
24	345.552,711 526.881,678	25	345.556,352 526.880,754	3.756
26	345.562,856 526.879,965	27	345.571,629 526.879,74	8.776
28	345.581,837 526.879,518	29	345.586,299 526.880,156	4.507
30	345.590,969 526.881,129	31	345.598,102 526.883,399	7.486
32	345.602,688 526.885,745	1	345.481,075 527.013,191	176.159

** Lungimile segmentelor sunt determinate în planul de proiecție Stereo 70 și sunt rotunjite la 1 milimetru.

*** Distanța dintre puncte este formată din segmente cumulate ce sunt mai mici decât valoarea 1 milimetru.

**DATE DESPRE IMOBILUL NR. 45035**

Oficiul de Cadastru și Publicitate Imobiliară ALBA
Biroul de Cadastru și Publicitate Imobiliară Campeni

A. Partea I. Descrierea imobilului

TEREN Extravilan

Adresa: Jud. Alba

Nr. Crt	Nr cadastral Nr. topografic	Suprafața* (mp)	Observații / Referințe
A1		5.207	Sector cadastral:45 Teren neimprejmut;

B. Partea II. Proprietari și acte

Inscrieri privitoare la dreptul de proprietate și alte drepturi reale		Referințe
1 / 07/02/2025		
Act Normativ nr. 7, din 13/03/1996 emis de Parlamentul României (lege);		
B1	Intabulare, drept de PROPRIETATE, dobândit prin Lege, cota actuala 1/1 1) NEIDENTIFICAT NEIDENTIFICAT	A1
Act Administrativ nr. 1396, din 18/02/2025 emis de Primăria comunei Ciuruleasa (adeverinta);		
B2	Se notează posesia faptică în favoarea lui 1) TOMUȘ ANCA-RODICA	A1

C. Partea III. SARCINI .

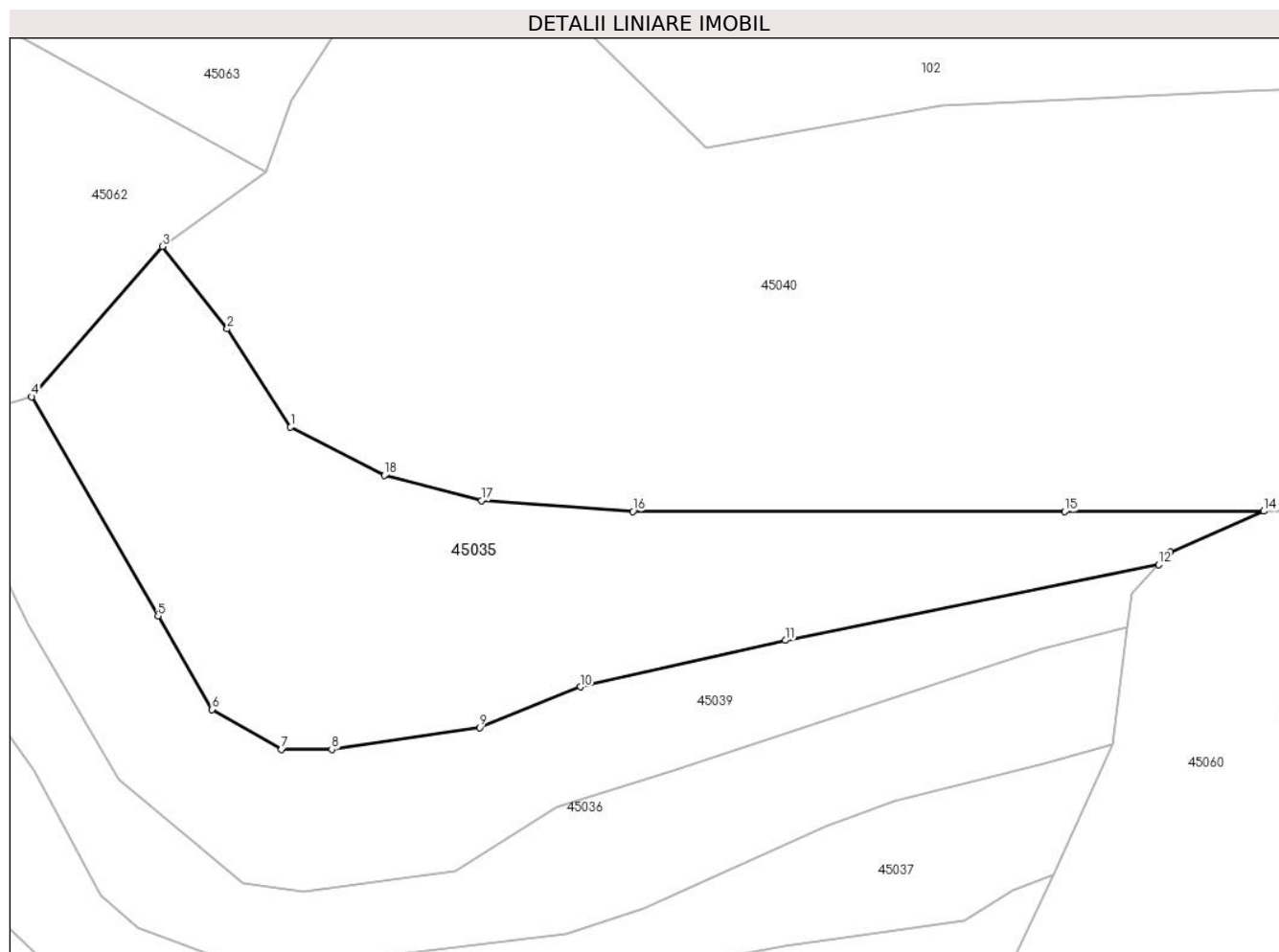
Inscrieri privind dezmembramintele dreptului de proprietate, drepturi reale de garanție și sarcini	Referințe
NU SUNT	

Anexa Nr. 1 La Partea I

Teren

Nr cadastral	Suprafața (mp)*	Observații / Referințe
	5.207	

* Suprafața este determinată în planul de proiecție Stereo 70.



Date referitoare la teren

Crt	Categorie folosință	Intravilan	Suprafața (mp)	Tarla	Parcelă	Nr. topo	Observații / Referințe
1	faneata	NU	5.207	-	-	-	

Lungime Segmente

1) Valorile lungimilor segmentelor sunt obținute din proiecție în plan.

Punct început	X / Y	Punct sfârșit	X / Y	Lungime segment (** (m)
1	345.022,827 528.962,595	2	345.012,898 528.977,98	18.311
2	345.012,898 528.977,98	3	345.002,702 528.990,876	16.44
3	345.002,702 528.990,876	4	344.982,227 528.967,343	31.194
4	344.982,227 528.967,343	5	345.002,048 528.933,013	39.641
5	345.002,048 528.933,013	6	345.010,504 528.918,366	16.912

Punct început	X / Y	Punct sfârșit	X / Y	Lungime segment (** (m)
6	345.010,504 528.918,366	7	345.021,369 528.912,093	12.546
7	345.021,369 528.912,093	8	345.029,271 528.912,093	7.902
8	345.029,271 528.912,093	9	345.052,422 528.915,532	23.405
9	345.052,422 528.915,532	10	345.068,282 528.921,908	17.093
10	345.068,282 528.921,908	11	345.100,365 528.929,195	32.901
11	345.100,365 528.929,195	12	345.158,877 528.941,032	59.697
12	345.158,877 528.941,032	13	345.160,715 528.943,016	2.705
13	345.160,715 528.943,016	14	345.175,36 528.949,433	15.989
14	345.175,36 528.949,433	15	345.144,142 528.949,354	31.218
15	345.144,142 528.949,354	16	345.076,492 528.949,39	67.65
16	345.076,492 528.949,39	17	345.052,752 528.951,083	23.8
17	345.052,752 528.951,083	18	345.037,539 528.955,024	15.716
18	345.037,539 528.955,024	1	345.022,827 528.962,595	16.545

** Lungimile segmentelor sunt determinate în planul de proiecție Stereo 70 și sunt rotunjite la 1 milimetru.

*** Distanța dintre puncte este formată din segmente cumulate ce sunt mai mici decât valoarea 1 milimetru.

**DATE DESPRE IMOBILUL NR. 45036**

Oficiul de Cadastru și Publicitate Imobiliară ALBA
Biroul de Cadastru și Publicitate Imobiliară Campeni

A. Partea I. Descrierea imobilului

TEREN Extravilan

Adresa: Jud. Alba

Nr. Crt	Nr cadastral Nr. topografic	Suprafața* (mp)	Observații / Referințe
A1		3.509	Sector cadastral:45 Teren neimprijmit;

B. Partea II. Proprietari și acte

Inscrieri privitoare la dreptul de proprietate și alte drepturi reale		Referințe
1 / 07/02/2025		
Act Normativ nr. 7, din 13/03/1996 emis de PARLAMENTUL ROMÂNIEI;		
B1	Inscrierea posesiei, drept de PROPRIETATE, dobândit prin Lege, cota actuala 1/1 1) NEIDENTIFICAT NEIDENTIFICAT	A1
Act Normativ nr. 7, din 13/03/1996 emis de PARLAMENTUL ROMÂNIEI (Art.13);		
B2	Se noteaza mentiunea de proprietar neidentificat	A1

C. Partea III. SARCINI .

Inscrieri privind dezmembramintele dreptului de proprietate, drepturi reale de garanție și sarcini	Referințe
NU SUNT	


Anexa Nr. 1 La Partea I

Teren

Nr cadastral	Suprafața (mp)*	Observații / Referințe
	3.509	

* Suprafața este determinată în planul de proiecție Stereo 70.

DETALII LINIARE IMOBIL



Date referitoare la teren

Crt	Categorie folosință	Intravilan	Suprafața (mp)	Tarla	Parcelă	Nr. topo	Observații / Referințe
1	faneata	NU	3.509	-	-	-	

Lungime Segmente

1) Valorile lungimilor segmentelor sunt obținute din proiecție în plan.

Punct început	X / Y	Punct sfârșit	X / Y	Lungime segment (** (m)
1	344.982,709 528.908,772	2	344.993,009 528.889,249	22.073
3	344.998,859 528.884,182	4	345.017,201 528.877,435	19.544
5	345.026,917 528.878,438	6	345.066,095 528.883,208	39.467
7	345.078,105 528.887,274	8	345.106,759 528.899,956	31.335
9	345.117,446 528.904,061	10	345.140,825 528.909,785	24.07

Punct început	X / Y	Punct sfârșit	X / Y	Lungime segment (** (m)
2	344.993,009 528.889,249	3	344.998,859 528.884,182	7.739
4	345.017,201 528.877,435	5	345.026,917 528.878,438	9.768
6	345.066,095 528.883,208	7	345.078,105 528.887,274	12.68
8	345.106,759 528.899,956	9	345.117,446 528.904,061	11.448
10	345.140,825 528.909,785	11	345.151,609 528.912,995	11.252

Punct început	X / Y	Punct sfârșit	X / Y	Lungime segment (** (m)
11	345.151,609 528.912,995	12	345.154,039 528.931,254	18.42
13	345.140,598 528.927,845	14	345.082,734 528.908,68	60.955
15	345.064,565 528.903,005	16	345.048,563 528.893,115	18.812
17	345.024,765 528.889,908	18	345.015,452 528.891,061	9.384
19	344.995,944 528.907,511	20	344.981,674 528.931,564	27.967
21	344.966,476 528.962,755	22	344.952,87 528.956,601	14.933
23	344.957,83 528.947,948	24	344.966,086 528.932,367	17.633
25	344.971,846 528.923,735	1	344.982,709 528.908,772	18.49

Punct început	X / Y	Punct sfârșit	X / Y	Lungime segment (** (m)
12	345.154,039 528.931,254	13	345.140,598 528.927,845	13.867
14	345.082,734 528.908,68	15	345.064,565 528.903,005	19.034
16	345.048,563 528.893,115	17	345.024,765 528.889,908	24.013
18	345.015,452 528.891,061	19	344.995,944 528.907,511	25.518
20	344.981,674 528.931,564	21	344.966,476 528.962,755	34.697
22	344.952,87 528.956,601	23	344.957,83 528.947,948	9.974
24	344.966,086 528.932,367	25	344.971,846 528.923,735	10.377

** Lungimile segmentelor sunt determinate în planul de proiecție Stereo 70 și sunt rotunjite la 1 milimetru.

*** Distanța dintre puncte este formată din segmente cumulate ce sunt mai mici decât valoarea 1 milimetru.

**DATE DESPRE IMOBILUL NR. 45037**

Oficiul de Cadastru și Publicitate Imobiliară ALBA
Biroul de Cadastru și Publicitate Imobiliară Campeni

A. Partea I. Descrierea imobilului

TEREN Extravilan

Adresa: Jud. Alba

Nr. Crt	Nr cadastral Nr. topografic	Suprafața* (mp)	Observații / Referințe
A1		3.540	Sector cadastral:45 Teren neimprijmit;

B. Partea II. Proprietari și acte

Inscrieri privitoare la dreptul de proprietate și alte drepturi reale		Referințe
1 / 07/02/2025		
Act Normativ nr. 7, din 13/03/1996 emis de Parlamentul României (lege);		
B1	Intabulare, drept de PROPRIETATE, dobândit prin Lege, cota actuala 1/1 1) NEIDENTIFICAT NEIDENTIFICAT	A1
1 / 07/02/2024		
Act Administrativ nr. 1398, din 18/02/2025 emis de Primăria comunei Ciuruleasa (adeverinta);		
B2	Se notează posesia faptică în favoarea lui 1) CULDA DOREL	A1

C. Partea III. SARCINI .


Inscrieri privind dezmembramintele dreptului de proprietate, drepturi reale de garanție și sarcini	Referințe
NU SUNT	

Anexa Nr. 1 La Partea I

Teren

Nr cadastral	Suprafața (mp)*	Observații / Referințe
	3.540	

* Suprafața este determinată în planul de proiecție Stereo 70.



Date referitoare la teren

Crt	Categorie folosință	Intravilan	Suprafața (mp)	Tarla	Parcelă	Nr. topo	Observații / Referințe
1	faneata	NU	3.540	-	-	-	Fînaț împădurit

Lungime Segmente

1) Valorile lungimilor segmentelor sunt obținute din proiecție în plan.

Punct început	X / Y	Punct sfârșit	X / Y	Lungime segment (** (m)
1	344.998,859 528.884,182	2	344.993,009 528.889,249	7.739
3	344.982,709 528.908,772	4	344.971,846 528.923,735	18.49
5	344.966,086 528.932,367	6	344.957,83 528.947,948	17.633
7	344.952,87 528.956,601	8	344.946,274 528.953,247	7.4
9	344.940,692 528.949,902	10	344.952,216 528.928,6	24.219

Punct început	X / Y	Punct sfârșit	X / Y	Lungime segment (** (m)
2	344.993,009 528.889,249	3	344.982,709 528.908,772	22.073
4	344.971,846 528.923,735	5	344.966,086 528.932,367	10.377
6	344.957,83 528.947,948	7	344.952,87 528.956,601	9.974
8	344.946,274 528.953,247	9	344.940,692 528.949,902	6.508
10	344.952,216 528.928,6	11	344.960,945 528.910,234	20.335

Punct început	X / Y	Punct sfârșit	X / Y	Lungime segment (** (m)
11	344.960,945 528.910,234	12	344.974,832 528.887,767	26.412
13	344.988,696 528.874,613	14	344.999,091 528.867,409	12.647
15	345.012,421 528.863,166	16	345.028,921 528.866,09	16.757
17	345.050,982 528.872,276	18	345.100,308 528.881,302	50.145
19	345.128,391 528.885,216	20	345.135,968 528.890,072	9.0
21	345.142,47 528.892,506	22	345.151,609 528.912,995	22.435
23	345.140,825 528.909,785	24	345.117,446 528.904,061	24.07
25	345.106,759 528.899,956	26	345.078,105 528.887,274	31.335
27	345.066,095 528.883,208	28	345.026,917 528.878,438	39.467
29	345.017,201 528.877,435	1	344.998,859 528.884,182	19.544

Punct început	X / Y	Punct sfârșit	X / Y	Lungime segment (** (m)
12	344.974,832 528.887,767	13	344.988,696 528.874,613	19.111
14	344.999,091 528.867,409	15	345.012,421 528.863,166	13.989
16	345.028,921 528.866,09	17	345.050,982 528.872,276	22.912
18	345.100,308 528.881,302	19	345.128,391 528.885,216	28.355
20	345.135,968 528.890,072	21	345.142,47 528.892,506	6.942
22	345.151,609 528.912,995	23	345.140,825 528.909,785	11.252
24	345.117,446 528.904,061	25	345.106,759 528.899,956	11.448
26	345.078,105 528.887,274	27	345.066,095 528.883,208	12.68
28	345.026,917 528.878,438	29	345.017,201 528.877,435	9.768

** Lungimile segmentelor sunt determinate în planul de proiecție Stereo 70 și sunt rotunjite la 1 milimetru.

*** Distanța dintre puncte este formată din segmente cumulate ce sunt mai mici decât valoarea 1 milimetru.

**DATE DESPRE IMOBILUL NR. 45038**

Oficiul de Cadastru și Publicitate Imobiliară ALBA
Biroul de Cadastru și Publicitate Imobiliară Campeni

A. Partea I. Descrierea imobilului

TEREN Extravilan

Adresa: Jud. Alba

Nr. Crt	Nr cadastral Nr. topografic	Suprafața* (mp)	Observații / Referințe
A1		4.253	Sector cadastral:45 Teren neimprejmut;

B. Partea II. Proprietari și acte

Inscrieri privitoare la dreptul de proprietate și alte drepturi reale		Referințe
1 / 07/02/2025		
Act Normativ nr. 7, din 13/03/1996 emis de Parlamentul României (lege);		
B1	Intabulare, drept de PROPRIETATE, dobandit prin Lege, cota actuala 1/1 1) NEIDENTIFICAT NEIDENTIFICAT	A1
Act Administrativ nr. 1395, din 18/02/2025 emis de Primăria comunei Ciuruleasa (adeverinta);		
B2	Se notează posesia fapică în favoarea lui 1) CRISTEA MARIA	A1

C. Partea III. SARCINI .

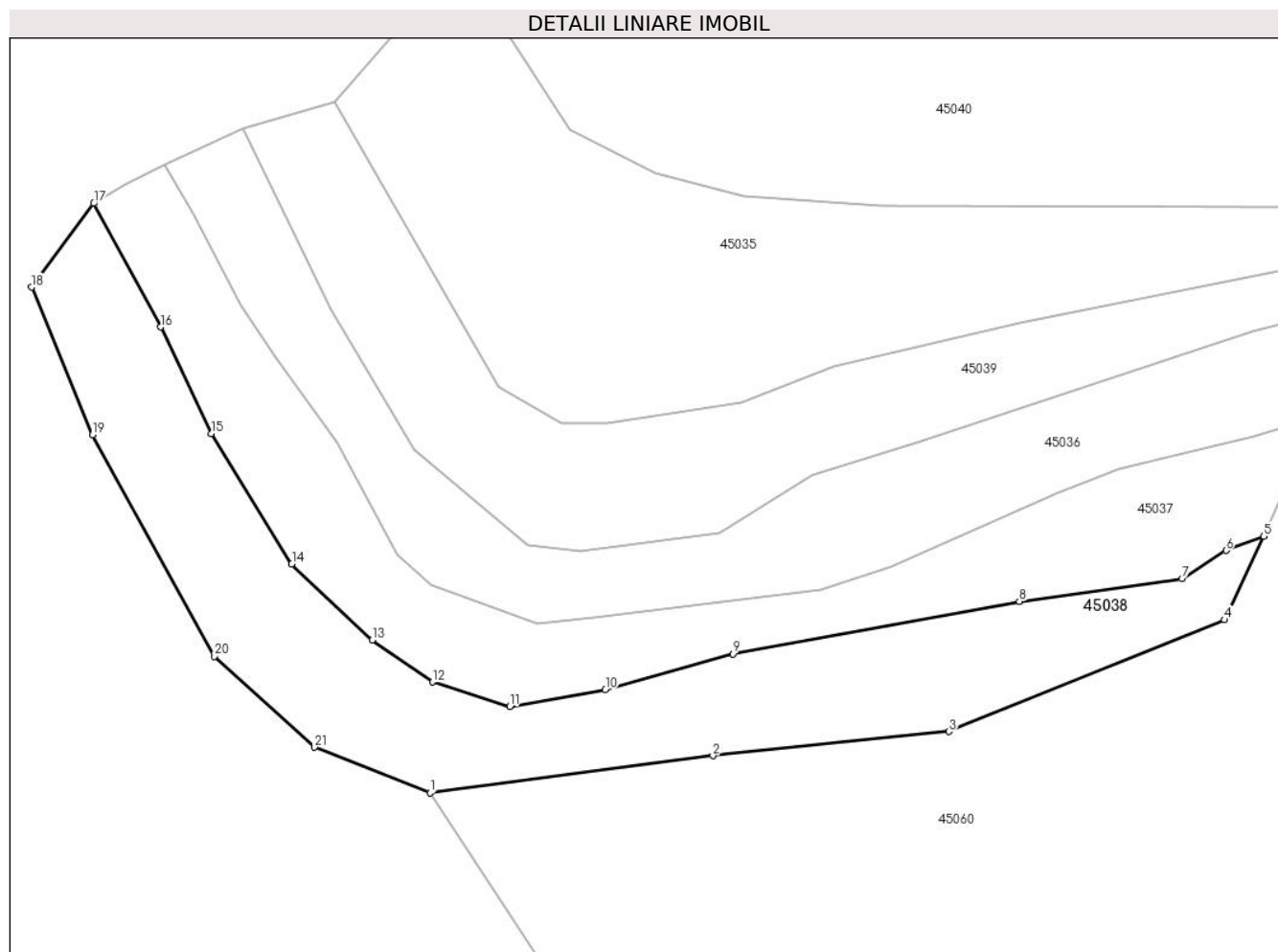
Inscrieri privind dezmembramintele dreptului de proprietate, drepturi reale de garanție și sarcini	Referințe
NU SUNT	

Anexa Nr. 1 La Partea I

Teren

Nr cadastral	Suprafața (mp)*	Observații / Referințe
	4.253	

* Suprafața este determinată în planul de proiecție Stereo 70.



Date referitoare la teren

Crt	Categorie folosință	Intravilan	Suprafața (mp)	Tarla	Parcelă	Nr. topo	Observații / Referințe
1	faneata	NU	4.253	-	-	-	

Lungime Segmente

1) Valorile lungimilor segmentelor sunt obținute din proiecție în plan.

Punct început	X / Y	Punct sfârșit	X / Y	Lungime segment (** (m)
1	344.998,679 528.848,345	2	345.047,461 528.854,698	49.194
3	345.088,146 528.858,883	4	345.135,681 528.878,137	51.286
5	345.142,47 528.892,506	6	345.135,968 528.890,072	6.942
7	345.128,391 528.885,216	8	345.100,308 528.881,302	28.355
9	345.050,982 528.872,276	10	345.028,921 528.866,09	22.912

Punct început	X / Y	Punct sfârșit	X / Y	Lungime segment (** (m)
2	345.047,461 528.854,698	3	345.088,146 528.858,883	40.9
4	345.135,681 528.878,137	5	345.142,47 528.892,506	15.892
6	345.135,968 528.890,072	7	345.128,391 528.885,216	9.0
8	345.100,308 528.881,302	9	345.050,982 528.872,276	50.145
10	345.028,921 528.866,09	11	345.012,421 528.863,166	16.757

Punct început	X / Y	Punct sfârșit	X / Y	Lungime segment (** (m)
11	345.012,421 528.863,166	12	344.999,091 528.867,409	13.989
13	344.988,696 528.874,613	14	344.974,832 528.887,767	19.111
15	344.960,945 528.910,234	16	344.952,216 528.928,6	20.335
17	344.940,692 528.949,902	18	344.929,97 528.935,446	17.997
19	344.940,492 528.910,016	20	344.961,535 528.871,861	43.573
21	344.978,757 528.856,178	1	344.998,679 528.848,345	21.406

Punct început	X / Y	Punct sfârșit	X / Y	Lungime segment (** (m)
12	344.999,091 528.867,409	13	344.988,696 528.874,613	12.647
14	344.974,832 528.887,767	15	344.960,945 528.910,234	26.412
16	344.952,216 528.928,6	17	344.940,692 528.949,902	24.219
18	344.929,97 528.935,446	19	344.940,492 528.910,016	27.521
20	344.961,535 528.871,861	21	344.978,757 528.856,178	23.293

** Lungimile segmentelor sunt determinate în planul de proiecție Stereo 70 și sunt rotunjite la 1 milimetru.

*** Distanța dintre puncte este formată din segmente cumulate ce sunt mai mici decât valoarea 1 milimetru.

**DATE DESPRE IMOBILUL NR. 45039**

Oficiul de Cadastru și Publicitate Imobiliară ALBA
Biroul de Cadastru și Publicitate Imobiliară Campeni

A. Partea I. Descrierea imobilului

TEREN Extravilan

Adresa: Jud. Alba

Nr. Crt	Nr cadastral Nr. topografic	Suprafața* (mp)	Observații / Referințe
A1		3.584	Sector cadastral:45 Teren neimpregmuit;

B. Partea II. Proprietari și acte

Inscrieri privitoare la dreptul de proprietate și alte drepturi reale		Referințe
1 / 07/02/2025		
Act Normativ nr. 7, din 13/03/1996 emis de PARLAMENTUL ROMÂNIEI;		
B1	Inscrierea posesiei, drept de PROPRIETATE, dobândit prin Lege, cota actuala 1/1 1) NEIDENTIFICAT NEIDENTIFICAT	A1
Act Normativ nr. 7, din 13/03/1996 emis de PARLAMENTUL ROMÂNIEI (Art.13);		
B2	Se noteaza mentiunea de proprietar neidentificat	A1

C. Partea III. SARCINI .

Inscrieri privind dezmembramintele dreptului de proprietate, drepturi reale de garanție și sarcini	Referințe
NU SUNT	

Anexa Nr. 1 La Partea I

Teren

Nr cadastral	Suprafața (mp)*	Observații / Referințe
	3.584	

* Suprafața este determinată în planul de proiecție Stereo 70.



Date referitoare la teren

Crt	Categorie folosință	Intravilan	Suprafața (mp)	Tarla	Parcelă	Nr. topo	Observații / Referințe
1	faneata	NU	3.584	-	-	-	

Lungime Segmente

1) Valorile lungimilor segmentelor sunt obținute din proiecție în plan.

Punct început	X / Y	Punct sfârșit	X / Y	Lungime segment (** (m)
1	345.048,563 528.893,115	2	345.064,565 528.903,005	18.812
2	345.064,565 528.903,005	3	345.082,734 528.908,68	19.034
3	345.082,734 528.908,68	4	345.140,598 528.927,845	60.955
4	345.140,598 528.927,845	5	345.154,039 528.931,254	13.867
5	345.154,039 528.931,254	6	345.154,747 528.936,574	5.367

Punct început	X / Y	Punct sfârșit	X / Y	Lungime segment (** (m)
6	345.154,747 528.936,574	7	345.158,877 528.941,032	6.077
7	345.158,877 528.941,032	8	345.100,365 528.929,195	59.697
8	345.100,365 528.929,195	9	345.068,282 528.921,908	32.901
9	345.068,282 528.921,908	10	345.052,422 528.915,532	17.093
10	345.052,422 528.915,532	11	345.029,271 528.912,093	23.405
11	345.029,271 528.912,093	12	345.021,369 528.912,093	7.902
12	345.021,369 528.912,093	13	345.010,504 528.918,366	12.546
13	345.010,504 528.918,366	14	345.002,048 528.933,013	16.912
14	345.002,048 528.933,013	15	344.982,227 528.967,343	39.641
15	344.982,227 528.967,343	16	344.966,476 528.962,755	16.406
16	344.966,476 528.962,755	17	344.981,674 528.931,564	34.697
17	344.981,674 528.931,564	18	344.995,944 528.907,511	27.967
18	344.995,944 528.907,511	19	345.015,452 528.891,061	25.518
19	345.015,452 528.891,061	20	345.024,765 528.889,908	9.384
20	345.024,765 528.889,908	1	345.048,563 528.893,115	24.013

** Lungimile segmentelor sunt determinate în planul de proiecție Stereo 70 și sunt rotunjite la 1 milimetru.

*** Distanța dintre puncte este formată din segmente cumulate ce sunt mai mici decât valoarea 1 milimetru.

**DATE DESPRE IMOBILUL NR. 45040**

Oficiul de Cadastru și Publicitate Imobiliară ALBA
Biroul de Cadastru și Publicitate Imobiliară Campeni

A. Partea I. Descrierea imobilului

TEREN Extravilan

Adresa: Jud. Alba

Nr. Crt	Nr cadastral Nr. topografic	Suprafața* (mp)	Observații / Referințe
A1		14.826	Sector cadastral:45 Teren neimprijmit;

B. Partea II. Proprietari și acte

Inscrieri privitoare la dreptul de proprietate și alte drepturi reale		Referințe
1 / 07/02/2025		
Act Normativ nr. 7, din 13/03/1996 emis de PARLAMENTUL ROMÂNIEI;		
B1	Inscrierea posesiei, drept de PROPRIETATE, dobandit prin Constituire, cota actuala 1/1 1) NEIDENTIFICAT NEIDENTIFICAT	A1
Act Normativ nr. 7, din 13/03/1996 emis de PARLAMENTUL ROMÂNIEI (Art.13);		
B2	Se noteaza mentiunea de proprietar neidentificat	A1

C. Partea III. SARCINI .

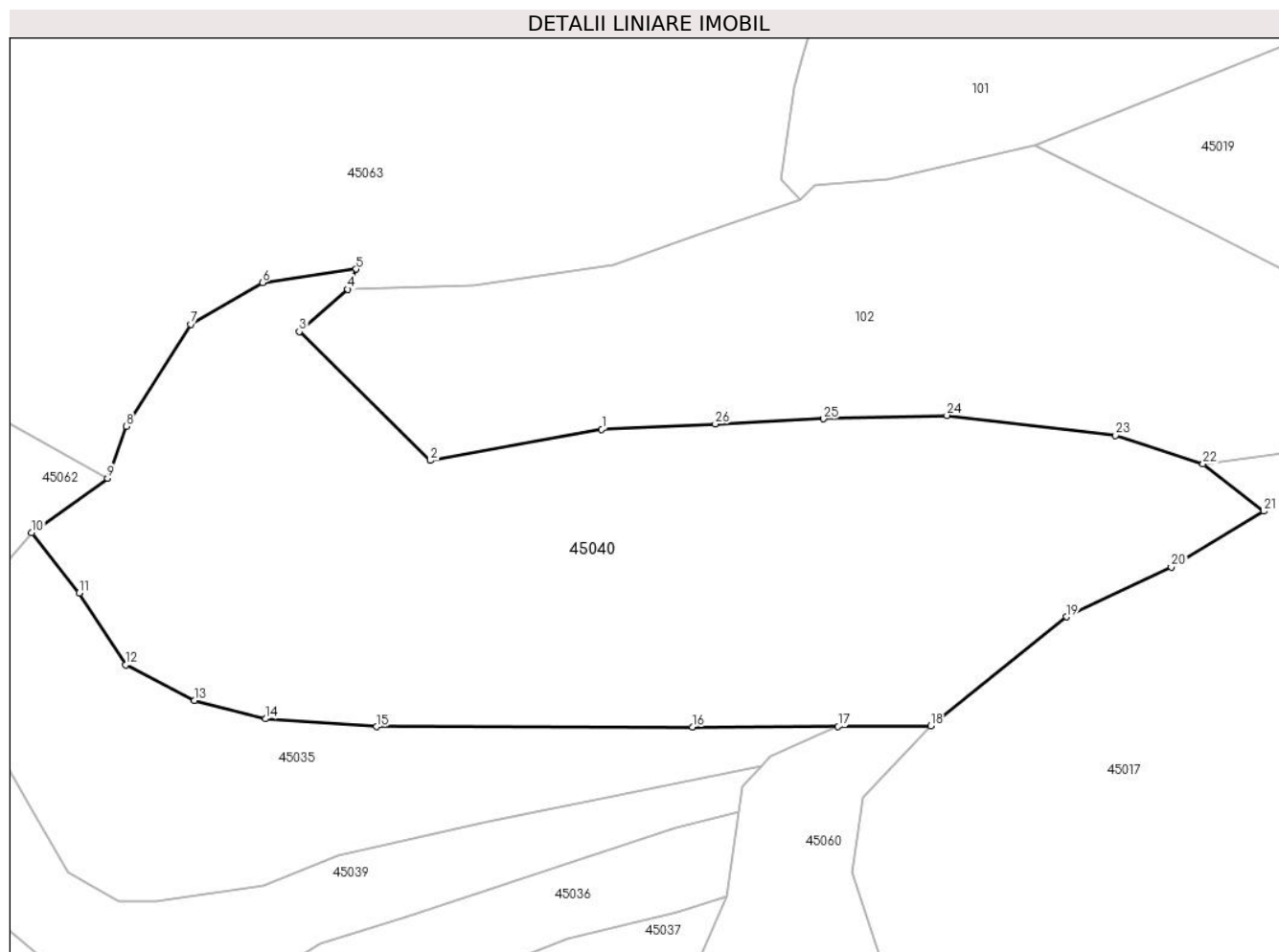
Inscrieri privind dezmembramintele dreptului de proprietate, drepturi reale de garanție și sarcini	Referințe
NU SUNT	

Anexa Nr. 1 La Partea I

Teren

Nr cadastral	Suprafața (mp)*	Observații / Referințe
	14.826	

* Suprafața este determinată în planul de proiecție Stereo 70.



Date referitoare la teren

Crt	Categorie folosință	Intra vilan	Suprafața (mp)	Tarla	Parcelă	Nr. topo	Observații / Referințe
1	faneata	NU	14.826	-	-	-	

Lungime Segmente

1) Valorile lungimilor segmentelor sunt obținute din proiecție în plan.

Punct început	X / Y	Punct sfârșit	X / Y	Lungime segment (** (m)
1	345.124,767 529.013,026	2	345.088,025 529.006,357	37.342
3	345.059,994 529.033,915	4	345.070,387 529.042,966	13.782
5	345.072,143 529.047,282	6	345.052,142 529.044,393	20.209
7	345.036,743 529.035,502	8	345.022,969 529.013,65	25.831
9	345.018,982 529.002,575	10	345.002,702 528.990,876	20.047

Punct început	X / Y	Punct sfârșit	X / Y	Lungime segment (** (m)
2	345.088,025 529.006,357	3	345.059,994 529.033,915	39.309
4	345.070,387 529.042,966	5	345.072,143 529.047,282	4.66
6	345.052,142 529.044,393	7	345.036,743 529.035,502	17.781
8	345.022,969 529.013,65	9	345.018,982 529.002,575	11.771
10	345.002,702 528.990,876	11	345.012,898 528.977,98	16.44

Punct început	X / Y	Punct sfârșit	X / Y	Lungime segment (** (m)
11	345.012,898 528.977,98	12	345.022,827 528.962,595	18.311
13	345.037,539 528.955,024	14	345.052,752 528.951,083	15.716
15	345.076,492 528.949,39	16	345.144,142 528.949,354	67.65
17	345.175,36 528.949,433	18	345.195,153 528.949,605	19.794
19	345.224,207 528.972,911	20	345.246,679 528.983,539	24.858
21	345.266,455 528.995,493	22	345.253,464 529.005,633	16.48
23	345.234,737 529.011,702	24	345.198,634 529.015,999	36.358
25	345.172,205 529.015,271	26	345.149,061 529.014,149	23.171

Punct început	X / Y	Punct sfârșit	X / Y	Lungime segment (** (m)
12	345.022,827 528.962,595	13	345.037,539 528.955,024	16.545
14	345.052,752 528.951,083	15	345.076,492 528.949,39	23.8
16	345.144,142 528.949,354	17	345.175,36 528.949,433	31.218
18	345.195,153 528.949,605	19	345.224,207 528.972,911	37.247
20	345.246,679 528.983,539	21	345.266,455 528.995,493	23.108
22	345.253,464 529.005,633	23	345.234,737 529.011,702	19.686
24	345.198,634 529.015,999	25	345.172,205 529.015,271	26.439
26	345.149,061 529.014,149	1	345.124,767 529.013,026	24.32

** Lungimile segmentelor sunt determinate în planul de proiecție Stereo 70 și sunt rotunjite la 1 milimetru.

*** Distanța dintre puncte este formată din segmente cumulate ce sunt mai mici decât valoarea 1 milimetru.

**DATE DESPRE IMOBILUL NR. 45041**

Oficiul de Cadastru și Publicitate Imobiliară ALBA
Biroul de Cadastru și Publicitate Imobiliară Campeni

A. Partea I. Descrierea imobilului

TEREN Extravilan

Adresa: Jud. Alba

Nr. Crt	Nr cadastral Nr. topografic	Suprafața* (mp)	Observații / Referințe
A1		39.658	Sector cadastral:45 Teren neimprejmut;

B. Partea II. Proprietari și acte

Inscrieri privitoare la dreptul de proprietate și alte drepturi reale		Referințe
1 / 07/02/2025		
Act Normativ nr. 1705, din 21/02/2006 emis de Guvernul României (HG);		
B1	Intabulare, drept de PROPRIETATE, dobandit prin Lege, cota actuala 1/1 1) STATULUI ROMÂN - DOMENIUL PUBLIC, CIF:99999999999999, Proprietar neidentificat	A1
Act Normativ nr. 46, din 19/03/2008 emis de Parlamentul României (lege);		
B2	Intabulare, drept de ADMINISTRARE, dobandit prin Lege, cota actuala 1/1 1) RNP ROMSILVA DIRECȚIA SILVICĂ ALBA- OCOLUL SILVIC ALBA-IULIA, CIF:4612754	A1

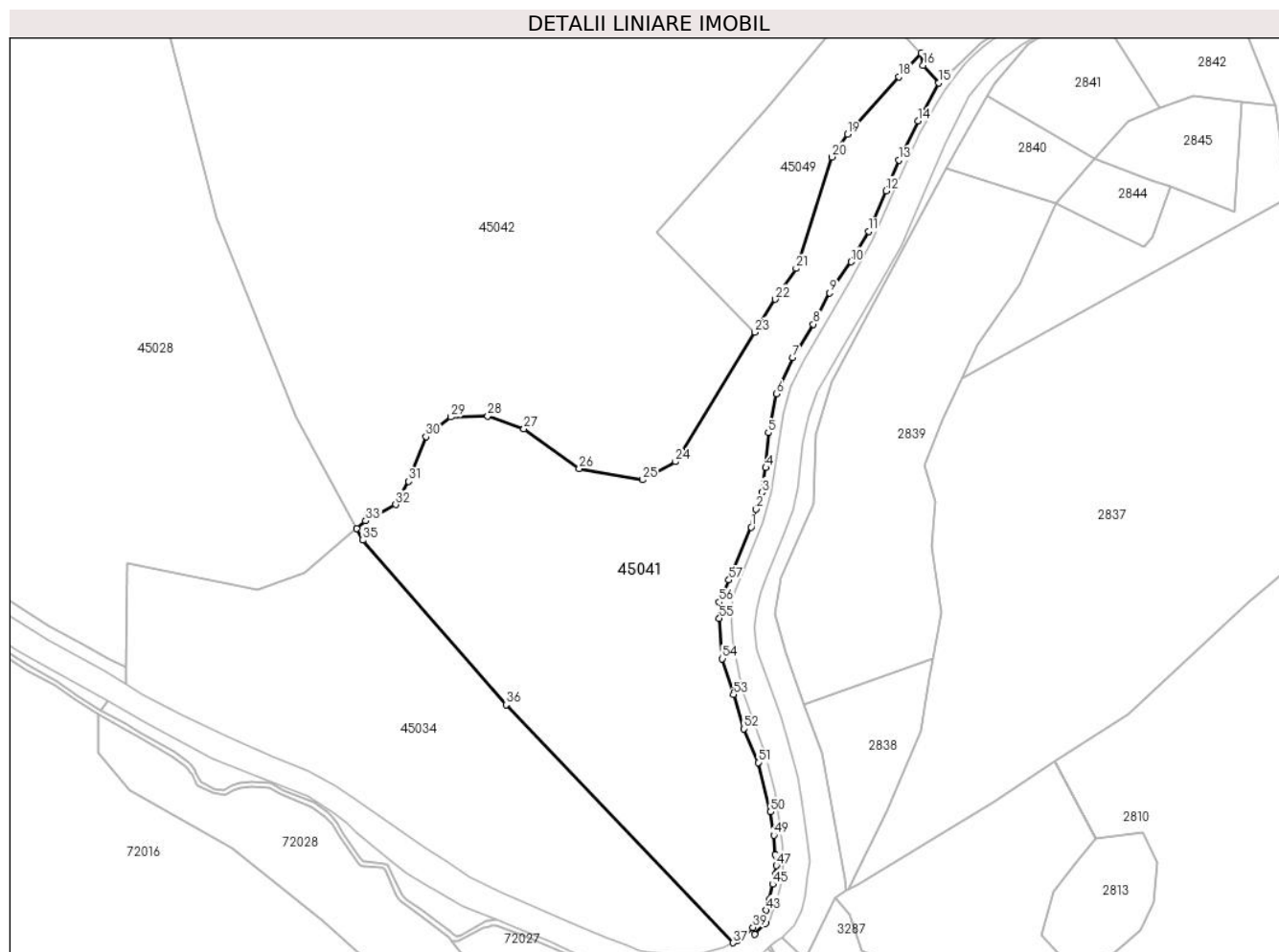
C. Partea III. SARCINI .

Inscrieri privind dezmembramintele dreptului de proprietate, drepturi reale de garanție și sarcini	Referințe
NU SUNT	

Teren

Nr cadastral	Suprafața (mp)*	Observații / Referințe
	39.658	

* Suprafața este determinată în planul de proiecție Stereo 70.



Date referitoare la teren

Crt	Categorie folosință	Intravilan	Suprafața (mp)	Tarla	Parcelă	Nr. topo	Observații / Referințe
1	padure	NU	39.658	UP III Ciuruleasa	UA 66A	-	

Lungime Segmente

1) Valorile lungimilor segmentelor sunt obținute din proiecție în plan.

Punct început	X / Y	Punct sfârșit	X / Y	Lungime segment	Punct început	X / Y	Punct sfârșit	X / Y	Lungime segment	Punct început	X / Y	Punct sfârșit	X / Y	Lungime segment
1	345.612,299 527.108,308	2	345.615,027 527.117,825	9.901	2	345.615,027 527.117,825	3	345.618,094 527.126,788	9.473	3	345.618,094 527.126,788	4	345.620,162 527.140,029	13.402
4	345.620,162 527.140,029	5	345.621,541 527.158,771	18.792	5	345.621,541 527.158,771	6	345.626,054 527.179,619	21.331	6	345.626,054 527.179,619	7	345.634,647 527.198,914	21.122
7	345.634,647 527.198,914	8	345.645,721 527.216,828	21.06	8	345.645,721 527.216,828	9	345.654,463 527.233,605	18.918	9	345.654,463 527.233,605	10	345.665,974 527.250,206	20.201
10	345.665,974 527.250,206	11	345.675,246 527.266,597	18.832	11	345.675,246 527.266,597	12	345.684,704 527.288,288	23.663	12	345.684,704 527.288,288	13	345.691,569 527.304,679	17.771
13	345.691,569 527.304,679	14	345.701,748 527.325,587	23.254	14	345.701,748 527.325,587	15	345.712,876 527.345,945	23.201	15	345.712,876 527.345,945	16	345.704,391 527.355,465	12.753

Punct început	X / Y	Punct sfârșit	X / Y	Lungime segment	Punct început	X / Y	Punct sfârșit	X / Y	Lungime segment	Punct început	X / Y	Punct sfârșit	X / Y	Lungime segment
16	345.704,391 527.355,465	17	345.703,276 527.361,897	6.528	17	345.703,276 527.361,897	18	345.691,549 527.349,343	17.18	18	345.691,549 527.349,343	19	345.663,96 527.318,481	41.396
19	345.663,96 527.318,481	20	345.655,552 527.306,352	14.758	20	345.655,552 527.306,352	21	345.636,434 527.246,672	62.667	21	345.636,434 527.246,672	22	345.625,175 527.230,233	19.925
22	345.625,175 527.230,233	23	345.614,369 527.212,609	20.674	23	345.614,369 527.212,609	24	345.571,821 527.143,217	81.397	24	345.571,821 527.143,217	25	345.554,315 527.133,55	19.998
25	345.554,315 527.133,55	26	345.520,262 527.139,527	34.573	26	345.520,262 527.139,527	27	345.490,607 527.160,769	36.478	27	345.490,607 527.160,769	28	345.471,279 527.167,667	20.521
28	345.471,279 527.167,667	29	345.451,492 527.167,207	19.793	29	345.451,492 527.167,207	30	345.438,147 527.156,631	17.028	30	345.438,147 527.156,631	31	345.428,944 527.132,719	25.622
31	345.428,944 527.132,719	32	345.422,041 527.120,303	14.205	32	345.422,041 527.120,303	33	345.405,935 527.111,566	18.323	33	345.405,935 527.111,566	34	345.400,981 527.107,398	6.474
34	345.400,981 527.107,398	35	345.404,297 527.101,233	7.001	35	345.404,297 527.101,233	36	345.481,075 527.013,191	116.817	36	345.481,075 527.013,191	37	345.602,688 526.885,745	176.159
37	345.602,688 526.885,745	38	345.604,955 526.886,905	2.547	38	345.604,955 526.886,905	39	345.613,308 526.893,946	10.924	39	345.613,308 526.893,946	40	345.614,181 526.890,267	3.781
40	345.614,181 526.890,267	41	345.620,224 526.896,089	8.391	41	345.620,224 526.896,089	42	345.619,409 526.899,304	3.317	42	345.619,409 526.899,304	43	345.620,534 526.903,175	4.031
43	345.620,534 526.903,175	44	345.622,155 526.908,65	5.71	44	345.622,155 526.908,65	45	345.623,89 526.917,057	8.584	45	345.623,89 526.917,057	46	345.625,287 526.922,308	5.434
46	345.625,287 526.922,308	47	345.625,902 526.927,057	4.788	47	345.625,902 526.927,057	48	345.625,233 526.932,941	5.922	48	345.625,233 526.932,941	49	345.624,497 526.943,279	10.364
49	345.624,497 526.943,279	50	345.622,739 526.955,8	12.644	50	345.622,739 526.955,8	51	345.616,108 526.982,257	27.276	51	345.616,108 526.982,257	52	345.608,553 527.000,213	19.48
52	345.608,553 527.000,213	53	345.602,843 527.018,681	19.331	53	345.602,843 527.018,681	54	345.596,916 527.037,753	19.972	54	345.596,916 527.037,753	55	345.595,344 527.059,319	21.623
55	345.595,344 527.059,319	56	345.595,344 527.068,044	8.725	56	345.595,344 527.068,044	57	345.600,479 527.079,874	12.897	57	345.600,479 527.079,874	1	345.612,299 527.108,308	30.793

** Lungimile segmentelor sunt determinate în planul de proiecție Stereo 70 și sunt rotunjite la 1 milimetru.

*** Distanța dintre puncte este formată din segmente cumulate ce sunt mai mici decât valoarea 1 milimetru.

**DATE DESPRE IMOBILUL NR. 45042**

Oficiul de Cadastru și Publicitate Imobiliară ALBA
Biroul de Cadastru și Publicitate Imobiliară Campeni

A. Partea I. Descrierea imobilului

TEREN Extravilan

Adresa: Jud. Alba

Nr. Crt	Nr cadastral Nr. topografic	Suprafața* (mp)	Observații / Referințe
A1		186.629	Sector cadastral:45 Teren neimprejmut;

B. Partea II. Proprietari și acte

Inscrieri privitoare la dreptul de proprietate și alte drepturi reale		Referințe
1 / 07/02/2025		
Act Normativ nr. 1705, din 21/02/2006 emis de Guvernul României (HG);		
B1	Intabulare, drept de PROPRIETATE, dobandit prin Lege, cota actuala 1/1 1) STATULUI ROMÂN - DOMENIUL PUBLIC, CIF:99999999999999, Proprietar neidentificat	A1
Act Normativ nr. 46, din 19/03/2008 emis de Parlamentul României (lege);		
B2	Intabulare, drept de ADMINISTRARE, dobandit prin Lege, cota actuala 1/1 1) RNP ROMSILVA DIRECȚIA SILVICĂ ALBA- OCOLUL SILVIC ALBA-IULIA, CIF:4612754	A1

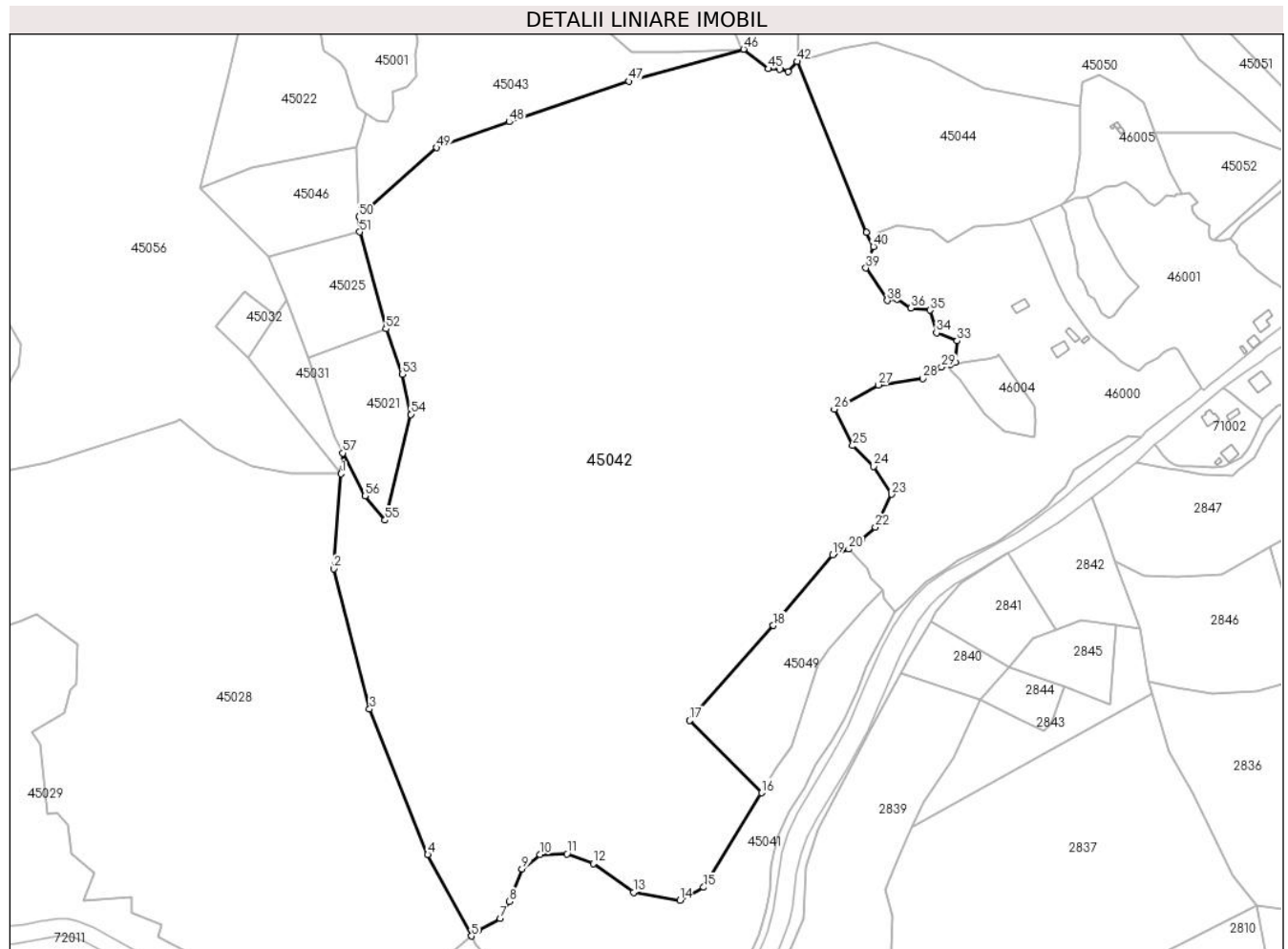
C. Partea III. SARCINI .

Inscrieri privind dezmembramintele dreptului de proprietate, drepturi reale de garanție și sarcini	Referințe
NU SUNT	

Teren

Nr cadastral	Suprafața (mp)*	Observații / Referințe
	186.629	

* Suprafața este determinată în planul de proiecție Stereo 70.



Date referitoare la teren

Crt	Categorie folosință	Intravilan	Suprafața (mp)	Tarla	Parcelă	Nr. topo	Observații / Referințe
1	padure	NU	186.629	UP III Ciuruleasa	UA 66C	-	

Lungime Segmente

1) Valorile lungimilor segmentelor sunt obținute din proiecție în plan.

Punct început	X / Y	Punct sfârșit	X / Y	Lungime segment	Punct început	X / Y	Punct sfârșit	X / Y	Lungime segment	Punct început	X / Y	Punct sfârșit	X / Y	Lungime segment
1	345.305,057 527.447,084	2	345.299,613 527.377,202	70.094	2	345.299,613 527.377,202	3	345.326,045 527.274,067	106.468	3	345.326,045 527.274,067	4	345.368,839 527.167,159	115.155
4	345.368,839 527.167,159	5	345.400,981 527.107,398	67.855	5	345.400,981 527.107,398	6	345.405,935 527.111,566	6.474	6	345.405,935 527.111,566	7	345.422,041 527.120,303	18.323
7	345.422,041 527.120,303	8	345.428,944 527.132,719	14.205	8	345.428,944 527.132,719	9	345.438,147 527.156,631	25.622	9	345.438,147 527.156,631	10	345.451,492 527.167,207	17.028
10	345.451,492 527.167,207	11	345.471,279 527.167,667	19.793	11	345.471,279 527.167,667	12	345.490,607 527.160,769	20.521	12	345.490,607 527.160,769	13	345.520,262 527.139,527	36.478
13	345.520,262 527.139,527	14	345.554,315 527.133,55	34.573	14	345.554,315 527.133,55	15	345.571,821 527.143,217	19.998	15	345.571,821 527.143,217	16	345.614,369 527.212,609	81.397

Punct început	X / Y	Punct sfârșit	X / Y	Lungime segment	Punct început	X / Y	Punct sfârșit	X / Y	Lungime segment	Punct început	X / Y	Punct sfârșit	X / Y	Lungime segment
16	345.614,369 527.212,609	17	345.561,531 527.265,76	74.946	17	345.561,531 527.265,76	18	345.623,067 527.335,489	92.999	18	345.623,067 527.335,489	19	345.666,746 527.387,397	67.84
19	345.666,746 527.387,397	20	345.678,538 527.391,701	12.553	20	345.678,538 527.391,701	21	345.688,073 527.398,305	11.598	21	345.688,073 527.398,305	22	345.698,125 527.407,927	13.915
22	345.698,125 527.407,927	23	345.710,102 527.431,996	26.884	23	345.710,102 527.431,996	24	345.696,94 527.452,629	24.474	24	345.696,94 527.452,629	25	345.681,402 527.467,72	21.66
25	345.681,402 527.467,72	26	345.667,914 527.494,552	30.031	26	345.667,914 527.494,552	27	345.700,162 527.512,308	36.813	27	345.700,162 527.512,308	28	345.732,832 527.517,022	33.008
28	345.732,832 527.517,022	29	345.746,768 527.525,495	16.31	29	345.746,768 527.525,495	30	345.753,165 527.527,74	6.779	30	345.753,165 527.527,74	31	345.753,207 527.527,754	0.044
31	345.753,207 527.527,754	32	345.756,943 527.529,066	3.96	32	345.756,943 527.529,066	33	345.758,364 527.544,685	15.683	33	345.758,364 527.544,685	34	345.743,086 527.550,669	16.408
34	345.743,086 527.550,669	35	345.738,272 527.567,275	17.29	35	345.738,272 527.567,275	36	345.724,305 527.568,876	14.058	36	345.724,305 527.568,876	37	345.714,064 527.575,473	12.182
37	345.714,064 527.575,473	38	345.706,87 527.574,329	7.285	38	345.706,87 527.574,329	39	345.691,074 527.598,298	28.706	39	345.691,074 527.598,298	40	345.696,717 527.613,95	16.639
40	345.696,717 527.613,95	41	345.691,596 527.624,348	11.591	41	345.691,596 527.624,348	42	345.640,457 527.749,968	135.63	42	345.640,457 527.749,968	43	345.633,796 527.742,716	9.846
43	345.633,796 527.742,716	44	345.627,841 527.744,372	6.181	44	345.627,841 527.744,372	45	345.619,573 527.744,706	8.274	45	345.619,573 527.744,706	46	345.601,089 527.759,03	23.385
46	345.601,089 527.759,03	47	345.516,953 527.735,439	87.381	47	345.516,953 527.735,439	48	345.428,826 527.705,653	93.025	48	345.428,826 527.705,653	49	345.375,29 527.686,755	56.773
49	345.375,29 527.686,755	50	345.318,389 527.635,775	76.398	50	345.318,389 527.635,775	51	345.318,78 527.624,854	10.928	51	345.318,78 527.624,854	52	345.338,141 527.553,566	73.87
52	345.338,141 527.553,566	53	345.349,979 527.520,067	35.529	53	345.349,979 527.520,067	54	345.356,511 527.490,66	30.124	54	345.356,511 527.490,66	55	345.337,532 527.412,996	79.95
55	345.337,532 527.412,996	56	345.322,751 527.430,761	23.11	56	345.322,751 527.430,761	57	345.306,245 527.462,341	35.633	57	345.306,245 527.462,341	1	345.305,057 527.447,084	15.303

** Lungimile segmentelor sunt determinate în planul de proiecție Stereo 70 și sunt rotunjite la 1 milimetru.

*** Distanța dintre puncte este formată din segmente cumulate ce sunt mai mici decât valoarea 1 milimetru.

**DATE DESPRE IMOBILUL NR. 45043**

Oficiul de Cadastru și Publicitate Imobiliară ALBA
Biroul de Cadastru și Publicitate Imobiliară Campeni

A. Partea I. Descrierea imobilului

TEREN Extravilan

Adresa: Jud. Alba

Nr. Crt	Nr cadastral Nr. topografic	Suprafața* (mp)	Observații / Referințe
A1		18.695	Sector cadastral:45 Teren neimprejmut;

B. Partea II. Proprietari și acte

Inscrieri privitoare la dreptul de proprietate și alte drepturi reale		Referințe
1 / 07/02/2025		
Act Normativ nr. 1705, din 21/02/2006 emis de Guvernul României (HG);		
B1	Intabulare, drept de PROPRIETATE, dobandit prin Lege, cota actuala 1/1 1) STATULUI ROMÂN - DOMENIUL PUBLIC , CIF:99999999999999, Proprietar neidentificat	A1
Act Normativ nr. 46, din 19/03/2008 emis de Parlamentul României (lege);		
B2	Intabulare, drept de ADMINISTRARE, dobandit prin Lege, cota actuala 1/1 1) RNP ROMSILVA DIRECȚIA SILVICĂ ALBA- OCOLUL SILVIC ALBA-IULIA , CIF:4612754	A1

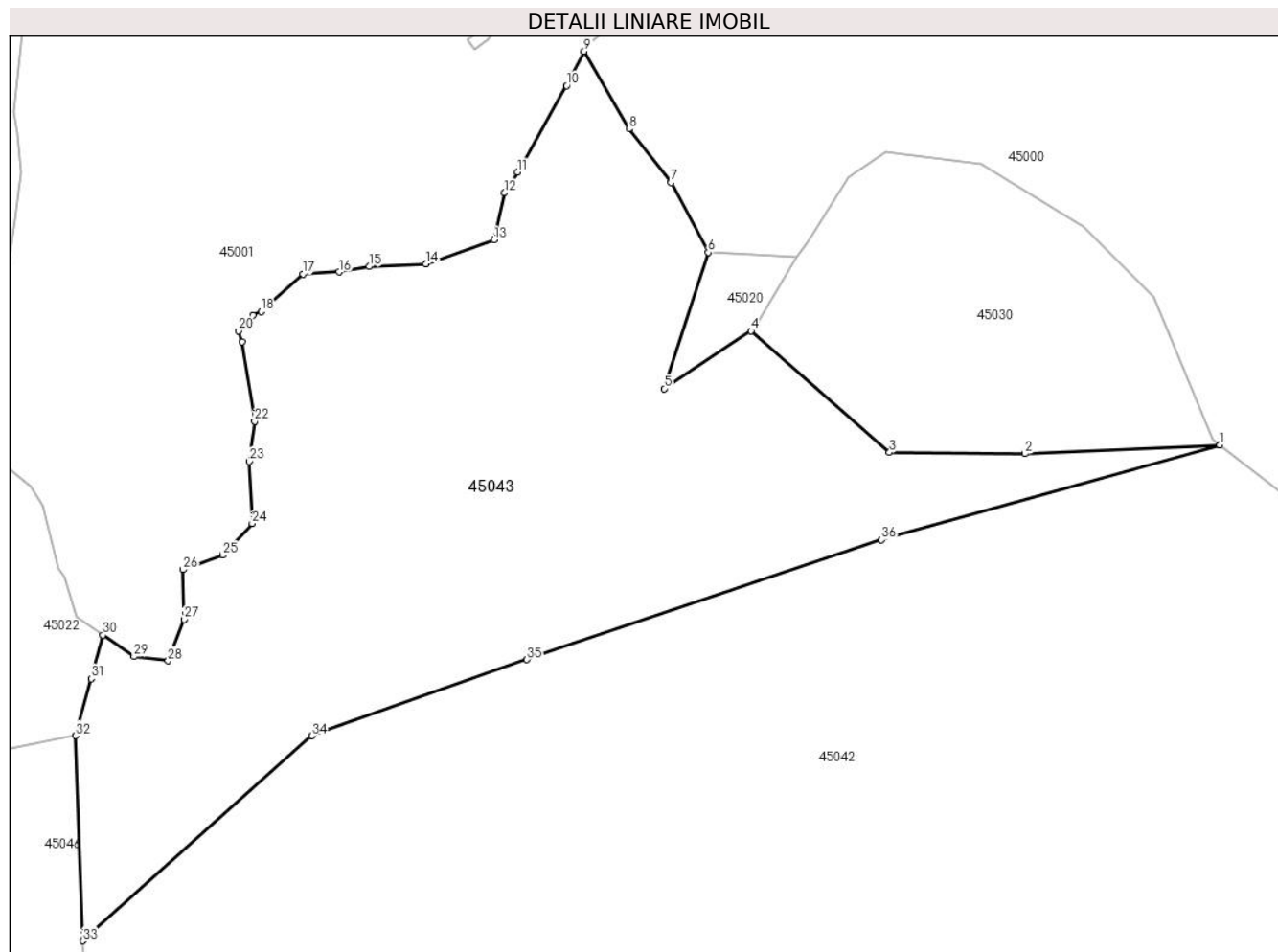
C. Partea III. SARCINI .

Inscrieri privind dezmembramintele dreptului de proprietate, drepturi reale de garanție și sarcini	Referințe
NU SUNT	

Teren

Nr cadastral	Suprafața (mp)*	Observații / Referințe
	18.695	

* Suprafața este determinată în planul de proiecție Stereo 70.



Date referitoare la teren

Crt	Categorie folosință	Intravilan	Suprafața (mp)	Tarla	Parcelă	Nr. topo	Observații / Referințe
1	padure	NU	18.695	UP III Ciuruleasa	UA 66D	-	

Lungime Segmente

1) Valorile lungimilor segmentelor sunt obținute din proiecție în plan.

Punct început	X / Y	Punct sfârșit	X / Y	Lungime segment (** (m)
1	345.601,089 527.759,03	2	345.552,619 527.756,815	48.521
3	345.518,966 527.757,149	4	345.484,504 527.787,348	45.822
5	345.462,948 527.772,988	6	345.473,89 527.806,856	35.592
7	345.464,619 527.824,226	8	345.454,19 527.837,542	16.914
9	345.443,027 527.856,832	10	345.438,632 527.848,316	9.584

Punct început	X / Y	Punct sfârșit	X / Y	Lungime segment (** (m)
2	345.552,619 527.756,815	3	345.518,966 527.757,149	33.655
4	345.484,504 527.787,348	5	345.462,948 527.772,988	25.901
6	345.473,89 527.806,856	7	345.464,619 527.824,226	19.688
8	345.454,19 527.837,542	9	345.443,027 527.856,832	22.288
10	345.438,632 527.848,316	11	345.426,496 527.826,796	24.706

Punct început	X / Y	Punct sfârșit	X / Y	Lungime segment (** (m)
11	345.426,496 527.826,796	12	345.423,245 527.821,641	6.094
13	345.420,588 527.809,977	14	345.403,715 527.804,001	17.9
15	345.389,599 527.803,34	16	345.382,05 527.802,009	7.665
17	345.373,128 527.801,503	18	345.362,708 527.792,163	13.994
19	345.360,699 527.791,216	20	345.357,031 527.787,371	5.314
21	345.357,981 527.784,644	22	345.361,073 527.764,901	19.984
23	345.359,735 527.754,906	24	345.360,466 527.739,508	15.415
25	345.353,15 527.731,616	26	345.343,294 527.728,037	10.486
27	345.343,503 527.715,696	28	345.339,546 527.705,353	11.074
29	345.331,086 527.706,414	30	345.323,344 527.711,752	9.404
31	345.320,4 527.700,917	32	345.316,56 527.686,779	14.651
33	345.318,389 527.635,775	34	345.375,29 527.686,755	76.398
35	345.428,826 527.705,653	36	345.516,953 527.735,439	93.025

Punct început	X / Y	Punct sfârșit	X / Y	Lungime segment (** (m)
12	345.423,245 527.821,641	13	345.420,588 527.809,977	11.963
14	345.403,715 527.804,001	15	345.389,599 527.803,34	14.132
16	345.382,05 527.802,009	17	345.373,128 527.801,503	8.936
18	345.362,708 527.792,163	19	345.360,699 527.791,216	2.221
20	345.357,031 527.787,371	21	345.357,981 527.784,644	2.887
22	345.361,073 527.764,901	23	345.359,735 527.754,906	10.085
24	345.360,466 527.739,508	25	345.353,15 527.731,616	10.762
26	345.343,294 527.728,037	27	345.343,503 527.715,696	12.342
28	345.339,546 527.705,353	29	345.331,086 527.706,414	8.527
30	345.323,344 527.711,752	31	345.320,4 527.700,917	11.228
32	345.316,56 527.686,779	33	345.318,389 527.635,775	51.036
34	345.375,29 527.686,755	35	345.428,826 527.705,653	56.773
36	345.516,953 527.735,439	1	345.601,089 527.759,03	87.381

** Lungimile segmentelor sunt determinate în planul de proiecție Stereo 70 și sunt rotunjite la 1 milimetru.

*** Distanța dintre puncte este formată din segmente cumulate ce sunt mai mici decât valoarea 1 milimetru.

**DATE DESPRE IMOBILUL NR. 45044**

Oficiul de Cadastru și Publicitate Imobiliară ALBA
Biroul de Cadastru și Publicitate Imobiliară Campeni

A. Partea I. Descrierea imobilului

TEREN Extravilan

Adresa: Jud. Alba

Nr. Crt	Nr cadastral Nr. topografic	Suprafața* (mp)	Observații / Referințe
A1		20.438	Sector cadastral:45 Teren neimprejmit;

B. Partea II. Proprietari și acte

Inscrieri privitoare la dreptul de proprietate și alte drepturi reale		Referințe
1 / 07/02/2025		
Act Normativ nr. 1705, din 21/02/2006 emis de Guvernul României (HG);		
B1	Intabulare, drept de PROPRIETATE, dobandit prin Lege, cota actuala 1/1 1) STATULUI ROMÂN - DOMENIUL PUBLIC, CIF:99999999999999, Proprietar neidentificat	A1
Act Normativ nr. 46, din 19/03/2008 emis de Parlamentul României (lege);		
B2	Intabulare, drept de ADMINISTRARE, dobandit prin Lege, cota actuala 1/1 1) RNP ROMSILVA DIRECȚIA SILVICĂ ALBA- OCOLUL SILVIC ALBA-IULIA, CIF:4612754	A1

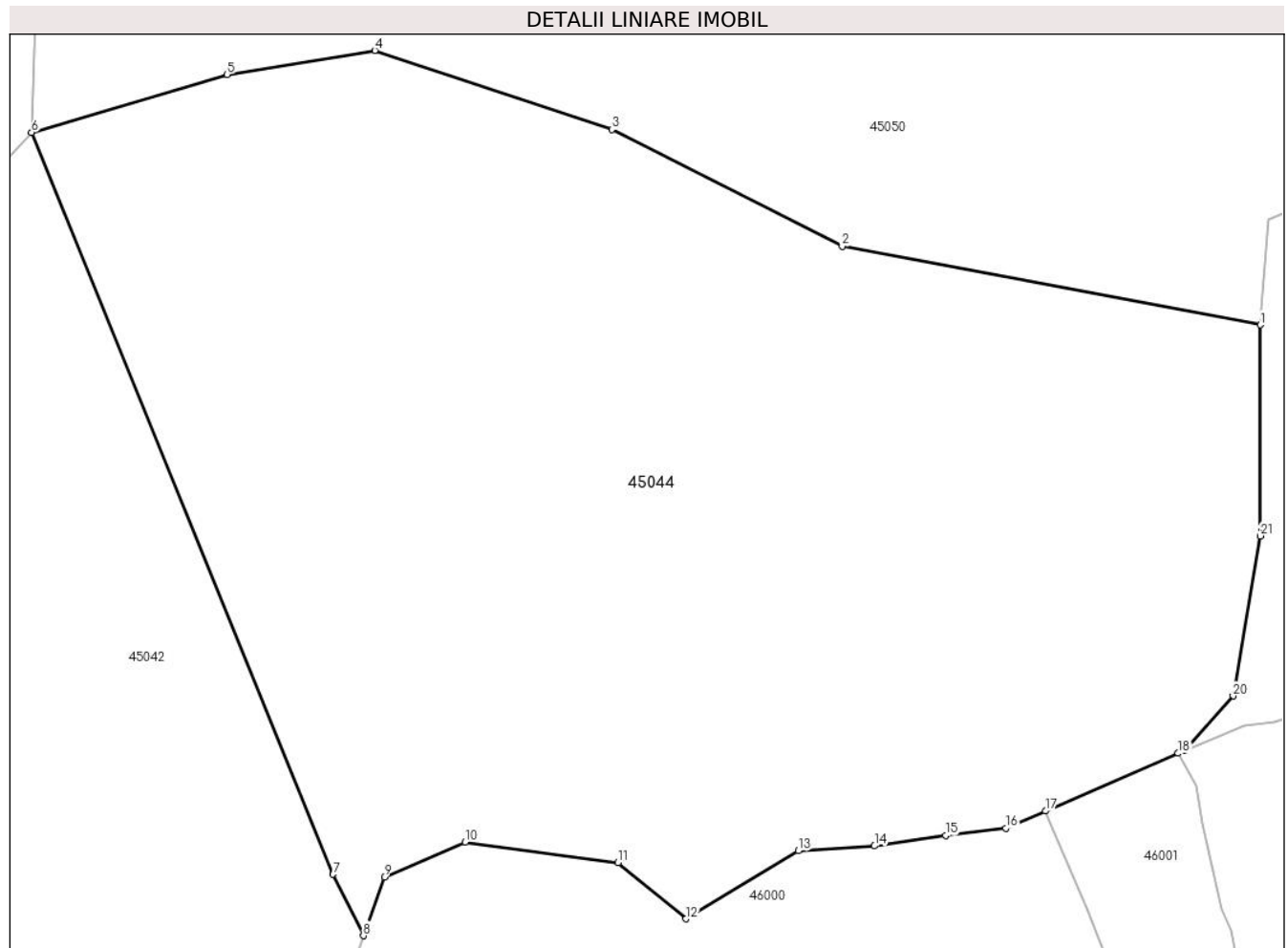
C. Partea III. SARCINI .

Inscrieri privind dezmembramintele dreptului de proprietate, drepturi reale de garanție și sarcini	Referințe
NU SUNT	

Teren

Nr cadastral	Suprafața (mp)*	Observații / Referințe
	20.438	

* Suprafața este determinată în planul de proiecție Stereo 70.



Date referitoare la teren

Crt	Categorie folosință	Intravilan	Suprafața (mp)	Tarla	Parcelă	Nr. topo	Observații / Referințe
1	padure	NU	20.438	UP III Ciuruleasa	UA 66 F	-	

Lungime Segmente

1) Valorile lungimilor segmentelor sunt obținute din proiecție în plan.

Punct început	X / Y	Punct sfârșit	X / Y	Lungime segment (** (m)
1	345.848,804 527.717,376	2	345.777,883 527.730,672	72.156
3	345.738,852 527.750,464	4	345.698,656 527.763,853	42.367
5	345.673,607 527.759,778	6	345.640,457 527.749,968	34.571
7	345.691,596 527.624,348	8	345.696,717 527.613,95	11.591
9	345.700,288 527.623,852	10	345.713,971 527.629,799	14.919

Punct început	X / Y	Punct sfârșit	X / Y	Lungime segment (** (m)
2	345.777,883 527.730,672	3	345.738,852 527.750,464	43.762
4	345.698,656 527.763,853	5	345.673,607 527.759,778	25.379
6	345.640,457 527.749,968	7	345.691,596 527.624,348	135.63
8	345.696,717 527.613,95	9	345.700,288 527.623,852	10.526
10	345.713,971 527.629,799	11	345.739,893 527.626,298	26.157

Punct început	X / Y	Punct sfârșit	X / Y	Lungime segment (** (m)
11	345.739,893 527.626,298	12	345.751,393 527.616,806	14.912
13	345.770,445 527.628,315	14	345.783,364 527.629,151	12.945
15	345.795,417 527.630,896	16	345.805,634 527.632,137	10.291
17	345.812,345 527.635,051	18	345.834,881 527.644,834	24.568
19	345.835,95 527.645,298	20	345.844,174 527.654,538	12.369
21	345.848,804 527.681,658	1	345.848,804 527.717,376	35.719

Punct început	X / Y	Punct sfârșit	X / Y	Lungime segment (** (m)
12	345.751,393 527.616,806	13	345.770,445 527.628,315	22.259
14	345.783,364 527.629,151	15	345.795,417 527.630,896	12.179
16	345.805,634 527.632,137	17	345.812,345 527.635,051	7.317
18	345.834,881 527.644,834	19	345.835,95 527.645,298	1.165
20	345.844,174 527.654,538	21	345.848,804 527.681,658	27.512

** Lungimile segmentelor sunt determinate în planul de proiecție Stereo 70 și sunt rotunjite la 1 milimetru.

*** Distanța dintre puncte este formată din segmente cumulate ce sunt mai mici decât valoarea 1 milimetru.

**DATE DESPRE IMOBILUL NR. 45045**

Oficiul de Cadastru și Publicitate Imobiliară ALBA
Biroul de Cadastru și Publicitate Imobiliară Campeni

A. Partea I. Descrierea imobilului

TEREN Extravilan

Adresa: Jud. Alba

Nr. Crt	Nr cadastral Nr. topografic	Suprafața* (mp)	Observații / Referințe
A1		6.871	Sector cadastral:45 Teren neimprijmit;

B. Partea II. Proprietari și acte

Inscrieri privitoare la dreptul de proprietate și alte drepturi reale		Referințe
1 / 07/02/2025		
Act Normativ nr. 7, din 13/03/1996 emis de PARLAMENTUL ROMÂNIEI;		
B1	Inscrierea posesiei, drept de PROPRIETATE, dobândit prin Lege, cota actuala 1/1 1) NEIDENTIFICAT NEIDENTIFICAT	A1
Act Normativ nr. 7, din 13/03/1996 emis de PARLAMENTUL ROMÂNIEI (Art.13);		
B2	Se noteaza mentiunea de proprietar neidentificat	A1

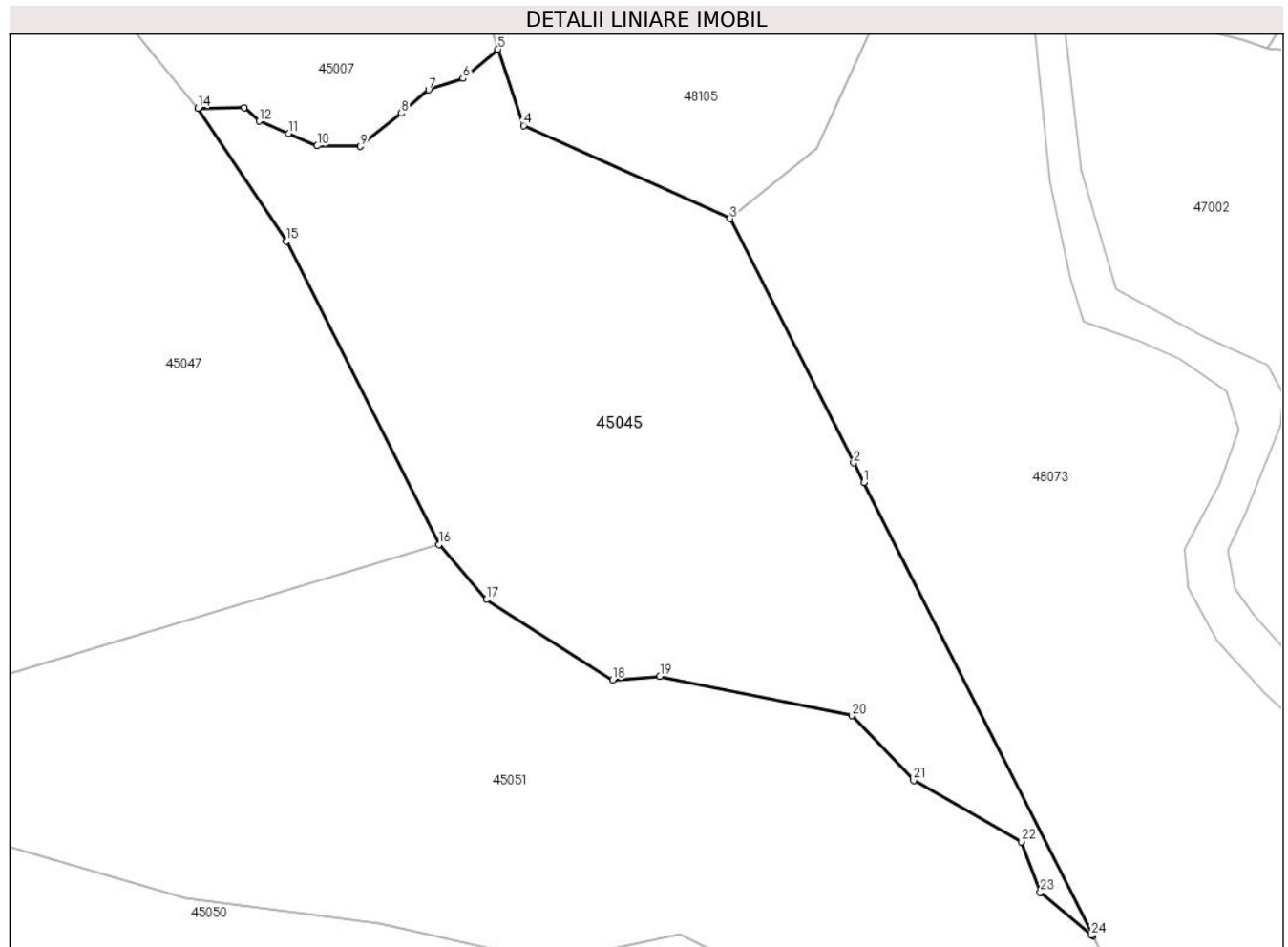
C. Partea III. SARCINI .

Inscrieri privind dezmembramintele dreptului de proprietate, drepturi reale de garanție și sarcini	Referințe
NU SUNT	

Teren

Nr cadastral	Suprafața (mp)*	Observații / Referințe
	6.871	

* Suprafața este determinată în planul de proiecție Stereo 70.



Date referitoare la teren

Crt	Categorie folosință	Intra vilan	Suprafața (mp)	Tarla	Parcelă	Nr. topo	Observații / Referințe
1	faneata	NU	6.871	-	-	-	

Lungime Segmente

1) Valorile lungimilor segmentelor sunt obținute din proiecție în plan.

Punct început	X / Y	Punct sfârșit	X / Y	Lungime segment (** (m)
1	345.880,669 527.956,238	2	345.879,059 527.959,417	3.563
3	345.859,187 527.998,654	4	345.825,991 528.013,628	36.416
5	345.821,89 528.025,886	6	345.816,226 528.021,195	7.355
7	345.810,706 528.019,361	8	345.806,325 528.015,59	5.781
9	345.799,726 528.010,267	10	345.792,777 528.010,377	6.95

Punct început	X / Y	Punct sfârșit	X / Y	Lungime segment (** (m)
2	345.879,059 527.959,417	3	345.859,187 527.998,654	43.983
4	345.825,991 528.013,628	5	345.821,89 528.025,886	12.927
6	345.816,226 528.021,195	7	345.810,706 528.019,361	5.817
8	345.806,325 528.015,59	9	345.799,726 528.010,267	8.478
10	345.792,777 528.010,377	11	345.788,203 528.012,374	4.991

Punct început	X / Y	Punct sfârșit	X / Y	Lungime segment (** (m)
11	345.788,203 528.012,374	12	345.783,43 528.014,332	5.159
13	345.781,093 528.016,502	14	345.773,597 528.016,415	7.496
15	345.787,839 527.995,005	16	345.812,384 527.946,294	54.545
17	345.820,018 527.937,453	18	345.840,309 527.924,537	24.053
19	345.847,878 527.925,142	20	345.878,74 527.918,797	31.507
21	345.888,69 527.908,41	22	345.906,058 527.898,528	19.983
23	345.909,055 527.890,411	24	345.917,302 527.883,481	10.772
25	345.917,552 527.883,413	1	345.880,669 527.956,238	81.633

Punct început	X / Y	Punct sfârșit	X / Y	Lungime segment (** (m)
12	345.783,43 528.014,332	13	345.781,093 528.016,502	3.19
14	345.773,597 528.016,415	15	345.787,839 527.995,005	25.714
16	345.812,384 527.946,294	17	345.820,018 527.937,453	11.681
18	345.840,309 527.924,537	19	345.847,878 527.925,142	7.593
20	345.878,74 527.918,797	21	345.888,69 527.908,41	14.384
22	345.906,058 527.898,528	23	345.909,055 527.890,411	8.652
24	345.917,302 527.883,481	25	345.917,552 527.883,413	0.259

** Lungimile segmentelor sunt determinate în planul de proiecție Stereo 70 și sunt rotunjite la 1 milimetru.

*** Distanța dintre puncte este formată din segmente cumulate ce sunt mai mici decât valoarea 1 milimetru.

**DATE DESPRE IMOBILUL NR. 45046**

Oficiul de Cadastru și Publicitate Imobiliară ALBA
Biroul de Cadastru și Publicitate Imobiliară Campeni

A. Partea I. Descrierea imobilului

TEREN Extravilan

Adresa: Jud. Alba

Nr. Crt	Nr cadastral Nr. topografic	Suprafața* (mp)	Observații / Referințe
A1		6.000	Sector cadastral:45 Teren neimprijmit;

B. Partea II. Proprietari și acte

Inscrieri privitoare la dreptul de proprietate și alte drepturi reale	Referințe
1 / 07/02/2025	
Act Administrativ nr. 7009/235, din 01/10/1996 emis de CJPSDPAT ALBA (titlu de proprietate);	
B1	A1
Intabulare, drept de PROPRIETATE, dobandit prin Reconstituire, cota actuala 1/1 1) SIMINA P PAVEL , LIPSĂ CNP	
Act Administrativ nr. 1393, din 18/02/2025 emis de Primăria comunei Ciuruleasa (adeverinta);	
B2	A1
Se notează posesia fapică în favoarea lui 1) CULDA ROMELIA-DELIA	

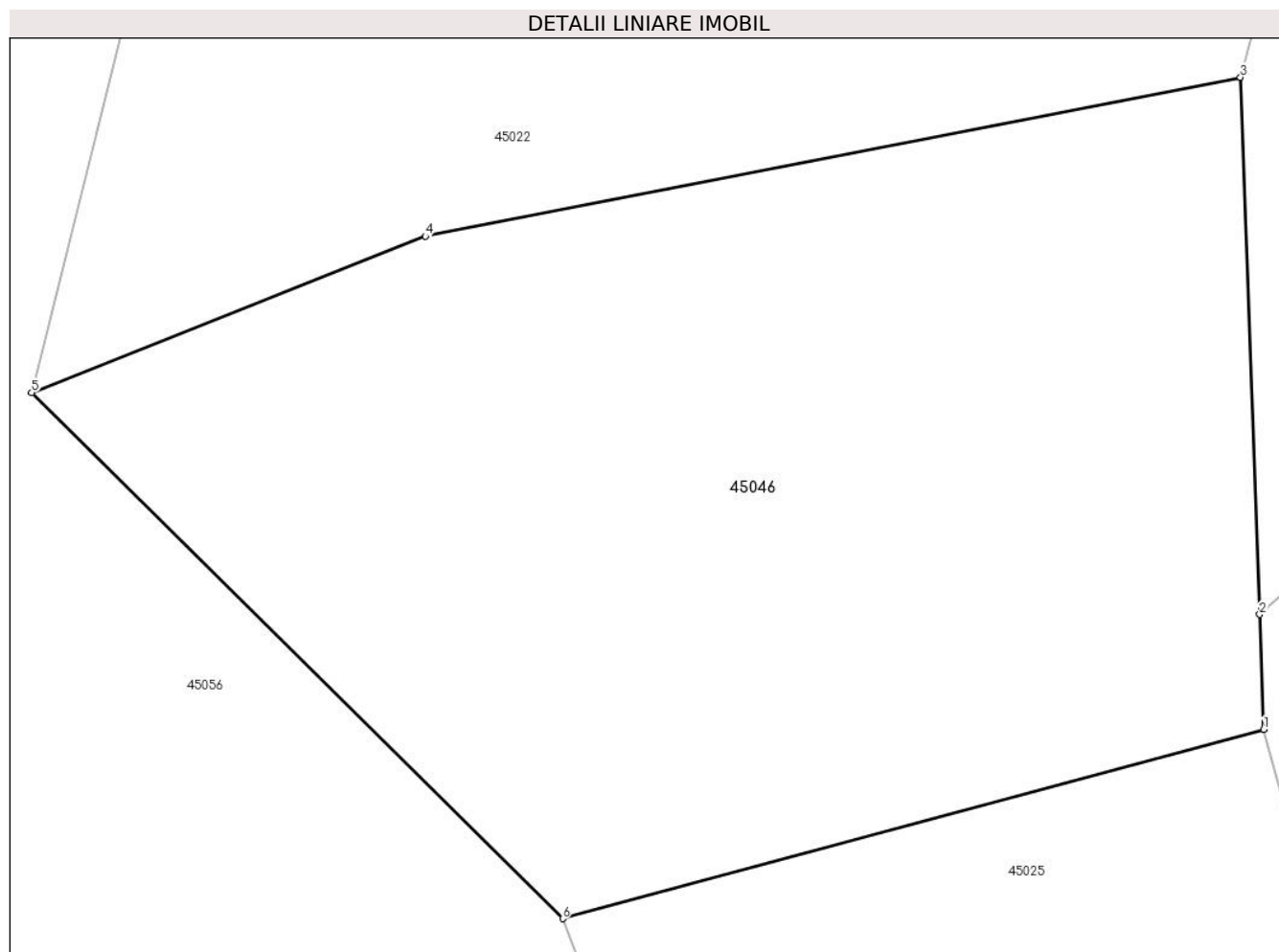
C. Partea III. SARCINI .

Inscrieri privind dezmembramintele dreptului de proprietate, drepturi reale de garanție și sarcini	Referințe
NU SUNT	

Anexa Nr. 1 La Partea I**Teren**

Nr cadastral	Suprafața (mp)*	Observații / Referințe
	6.000	

* Suprafața este determinată în planul de proiecție Stereo 70.

**Date referitoare la teren**

Crt	Categorie folosință	Intravilan	Suprafața (mp)	Tarla	Parcelă	Nr. topo	Observații / Referințe
1	padure	NU	6.000	UPIII	UA 64B/2	-	

Lungime Segmente

1) Valorile lungimilor segmentelor sunt obținute din proiecție în plan.

Punct început	X / Y	Punct sfârșit	X / Y	Lungime segment (** (m)
1	345.318,78 527.624,854	2	345.318,389 527.635,775	10.928
2	345.318,389 527.635,775	3	345.316,56 527.686,779	51.036
3	345.316,56 527.686,779	4	345.239,107 527.671,689	78.91
4	345.239,107 527.671,689	5	345.201,684 527.656,831	40.264
5	345.201,684 527.656,831	6	345.252,152 527.606,89	71.001

Punct început	X / Y	Punct sfârșit	X / Y	Lungime segment (** (m)
6	345.252,152 527.606,89	1	345.318,78 527.624,854	69.007

** Lungimile segmentelor sunt determinate în planul de proiecție Stereo 70 și sunt rotunjite la 1 milimetru.

*** Distanța dintre puncte este formată din segmente cumulate ce sunt mai mici decât valoarea 1 milimetru.

**DATE DESPRE IMOBILUL NR. 45047**

Oficiul de Cadastru și Publicitate Imobiliară ALBA
Biroul de Cadastru și Publicitate Imobiliară Campeni

A. Partea I. Descrierea imobilului

TEREN Necunoscut

Adresa: Loc. Matisesti, Jud. Alba

Nr. Crt	Nr cadastral Nr. topografic	Suprafața* (mp)	Observații / Referințe
A1		10.000	Sector cadastral:45 Teren neimprejmuit;

B. Partea II. Proprietari și acte

Inscrieri privitoare la dreptul de proprietate și alte drepturi reale	Referințe
1 / 07/01/2025	
Act Administrativ nr. 1766/168, din 14/06/1995 emis de CJPSDPAT ALBA (titlu de proprietate);	
B1	A1
Intabulare, drept de PROPRIETATE, dobandit prin Reconstituire, cota actuala 1/1 1) BOGLEA LIVIU	

C. Partea III. SARCINI .

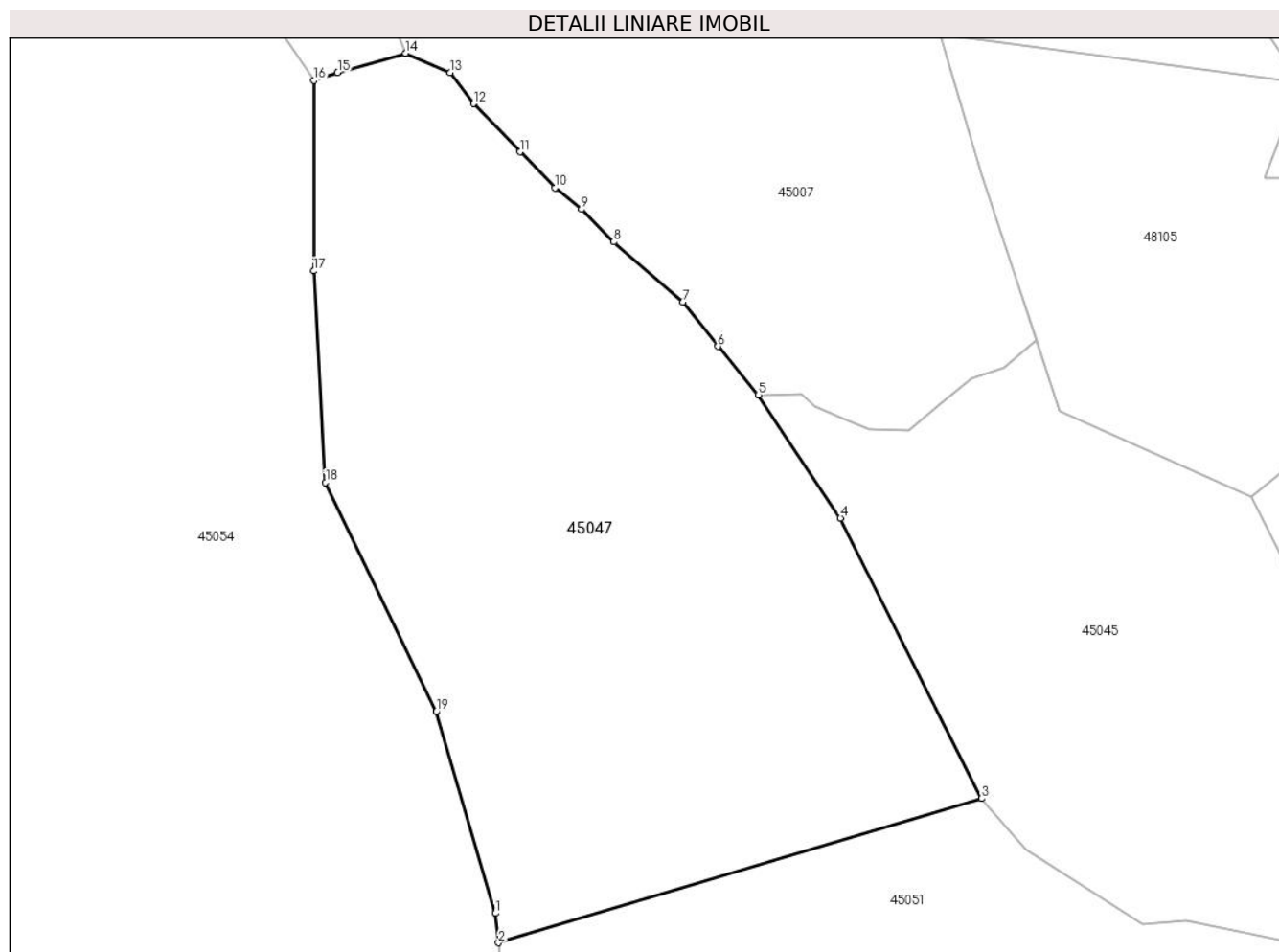
Inscrieri privind dezmembramintele dreptului de proprietate, drepturi reale de garanție și sarcini	Referințe
NU SUNT	

Anexa Nr. 1 La Partea I

Teren

Nr cadastral	Suprafața (mp)*	Observații / Referințe
	10.000	

* Suprafața este determinată în planul de proiecție Stereo 70.



Date referitoare la teren

Crt	Categorie folosință	Intravilan	Suprafața (mp)	Tarla	Parcelă	Nr. topo	Observații / Referințe
1	padure	DA	8.918	UPIII	UA 66E/1	-	
2	padure	NU	1.082	UPIII	UA 66E/1	-	

Lungime Segmente

1) Valorile lungimilor segmentelor sunt obținute din proiecție în plan.

Punct început	X / Y	Punct sfârșit	X / Y	Lungime segment (** (m)
1	345.727,884 527.926,35	2	345.728,401 527.921,219	5.157
2	345.728,401 527.921,219	3	345.812,384 527.946,294	87.647
3	345.812,384 527.946,294	4	345.787,839 527.995,005	54.545
4	345.787,839 527.995,005	5	345.773,597 528.016,415	25.714

Punct început	X / Y	Punct sfârșit	X / Y	Lungime segment (** (m)
5	345.773,597 528.016,415	6	345.766,557 528.024,828	10.971
6	345.766,557 528.024,828	7	345.760,414 528.032,529	9.851
7	345.760,414 528.032,529	8	345.748,444 528.042,974	15.886
8	345.748,444 528.042,974	9	345.742,805 528.048,644	7.996
9	345.742,805 528.048,644	10	345.738,189 528.052,369	5.932
10	345.738,189 528.052,369	11	345.732,129 528.058,61	8.7
11	345.732,129 528.058,61	12	345.724,054 528.067,0	11.644
12	345.724,054 528.067,0	13	345.720,031 528.072,417	6.747
13	345.720,031 528.072,417	14	345.712,242 528.075,758	8.475
14	345.712,242 528.075,758	15	345.700,415 528.072,379	12.3
15	345.700,415 528.072,379	16	345.696,278 528.071,005	4.359
16	345.696,278 528.071,005	17	345.696,278 528.037,927	33.078
17	345.696,278 528.037,927	18	345.698,341 528.001,184	36.801
18	345.698,341 528.001,184	19	345.717,578 527.961,364	44.223
19	345.717,578 527.961,364	1	345.727,884 527.926,35	36.499

** Lungimile segmentelor sunt determinate în planul de proiecție Stereo 70 și sunt rotunjite la 1 milimetru.

*** Distanța dintre puncte este formată din segmente cumulate ce sunt mai mici decât valoarea 1 milimetru.

**DATE DESPRE IMOBILUL NR. 45048**

Oficiul de Cadastru și Publicitate Imobiliară ALBA
Biroul de Cadastru și Publicitate Imobiliară Campeni

A. Partea I. Descrierea imobilului

TEREN Extravilan

Adresa: Jud. Alba

Nr. Crt	Nr cadastral Nr. topografic	Suprafața* (mp)	Observații / Referințe
A1		9.000	Sector cadastral:45 Teren neimprejmuit;

B. Partea II. Proprietari și acte

Inscrieri privitoare la dreptul de proprietate și alte drepturi reale	Referințe
1 / 07/02/2025	
Act Administrativ nr. 7009/233, din 01/10/1996 emis de CJPSDPAT ALBA (titlu de proprietate);	
B1	A1
Intabulare, drept de PROPRIETATE, dobandit prin Reconstituire, cota actuala 1/1 1) CRISTEA MARIA	

C. Partea III. SARCINI .

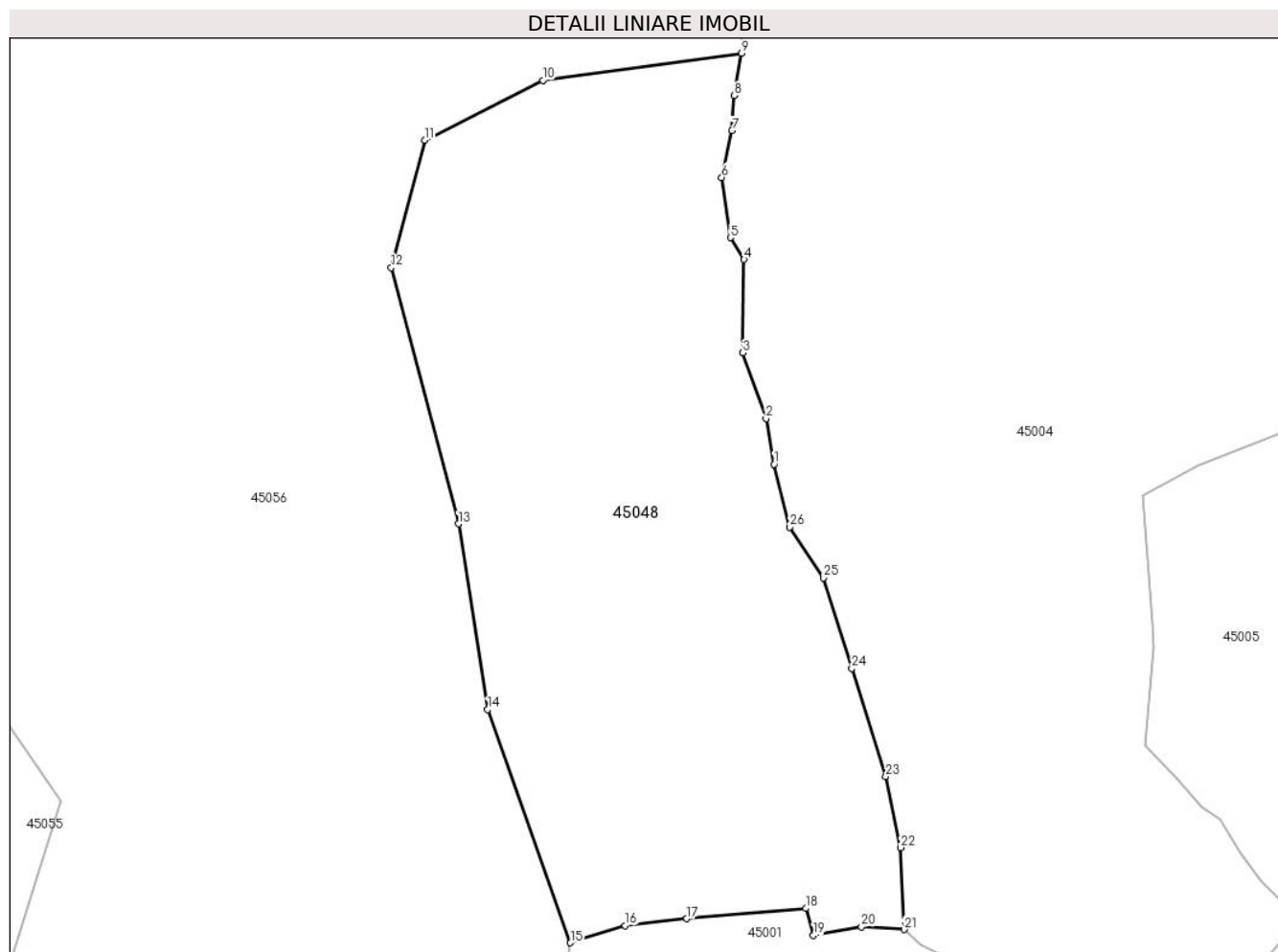
Inscrieri privind dezmembramintele dreptului de proprietate, drepturi reale de garanție și sarcini	Referințe
NU SUNT	

Anexa Nr. 1 La Partea I

Teren

Nr cadastral	Suprafața (mp)*	Observații / Referințe
	9.000	

* Suprafața este determinată în planul de proiecție Stereo 70.



Date referitoare la teren

Crt	Categorie folosință	Intra vilan	Suprafața (mp)	Tarla	Parcelă	Nr. topo	Observații / Referințe
1	padure	NU	9.000	UPIII	UA 64B	-	

Lungime Segmente

1) Valorile lungimilor segmentelor sunt obținute din proiecție în plan.

Punct început	X / Y	Punct sfârșit	X / Y	Lungime segment (** (m)
1	345.354,403 528.013,414	2	345.352,999 528.021,451	8.158
3	345.348,892 528.033,067	4	345.349,133 528.049,517	16.452
5	345.346,724 528.053,363	6	345.345,206 528.063,989	10.734
7	345.346,976 528.072,269	8	345.347,375 528.078,423	6.167
9	345.348,683 528.085,896	10	345.313,604 528.081,1	35.405

Punct început	X / Y	Punct sfârșit	X / Y	Lungime segment (** (m)
2	345.352,999 528.021,451	3	345.348,892 528.033,067	12.321
4	345.349,133 528.049,517	5	345.346,724 528.053,363	4.539
6	345.345,206 528.063,989	7	345.346,976 528.072,269	8.467
8	345.347,375 528.078,423	9	345.348,683 528.085,896	7.586
10	345.313,604 528.081,1	11	345.292,774 528.070,574	23.339

Punct început	X / Y	Punct sfârșit	X / Y	Lungime segment (** (m)
11	345.292,774 528.070,574	12	345.286,861 528.048,082	23.256
13	345.298,708 528.002,899	14	345.303,884 527.970,152	33.154
15	345.318,479 527.929,027	16	345.328,102 527.932,064	10.091
17	345.339,031 527.933,268	18	345.360,038 527.935,087	21.085
19	345.361,369 527.930,328	20	345.369,839 527.931,846	8.605
21	345.377,369 527.931,37	22	345.376,764 527.945,799	14.441
23	345.374,131 527.958,311	24	345.368,149 527.977,4	20.004
25	345.363,164 527.993,366	26	345.357,19 528.002,319	10.763

Punct început	X / Y	Punct sfârșit	X / Y	Lungime segment (** (m)
12	345.286,861 528.048,082	13	345.298,708 528.002,899	46.71
14	345.303,884 527.970,152	15	345.318,479 527.929,027	43.638
16	345.328,102 527.932,064	17	345.339,031 527.933,268	10.995
18	345.360,038 527.935,087	19	345.361,369 527.930,328	4.942
20	345.369,839 527.931,846	21	345.377,369 527.931,37	7.545
22	345.376,764 527.945,799	23	345.374,131 527.958,311	12.786
24	345.368,149 527.977,4	25	345.363,164 527.993,366	16.726
26	345.357,19 528.002,319	1	345.354,403 528.013,414	11.44

** Lungimile segmentelor sunt determinate în planul de proiecție Stereo 70 și sunt rotunjite la 1 milimetru.

*** Distanța dintre puncte este formată din segmente cumulate ce sunt mai mici decât valoarea 1 milimetru.

**DATE DESPRE IMOBILUL NR. 45049**

Oficiul de Cadastru și Publicitate Imobiliară ALBA
Biroul de Cadastru și Publicitate Imobiliară Campeni

A. Partea I. Descrierea imobilului

TEREN Extravilan

Adresa: Jud. Alba

Nr. Crt	Nr cadastral Nr. topografic	Suprafața* (mp)	Observații / Referințe
A1		9.200	Sector cadastral:45 Teren neimpregmuit;

B. Partea II. Proprietari și acte

Inscrieri privitoare la dreptul de proprietate și alte drepturi reale		Referințe
1 / 07/02/2025		
Act Administrativ nr. 7009/275, din 02/04/1997 emis de CJPSDPAT ALBA (titlu de proprietate);		
B1	Intabulare, drept de PROPRIETATE, dobandit prin Reconstituire, cota actuala 1/1	A1
	1) DOGAR A NICOLAE , LIPSĂ CNP 2) DOGAR A GHEORGHE , LIPSĂ CNP 3) MATEȘ A DITIA , LIPSĂ CNP 4) MOTOI A MIOARA , LIPSĂ CNP 5) MORAR A ELENA , LIPSĂ CNP	

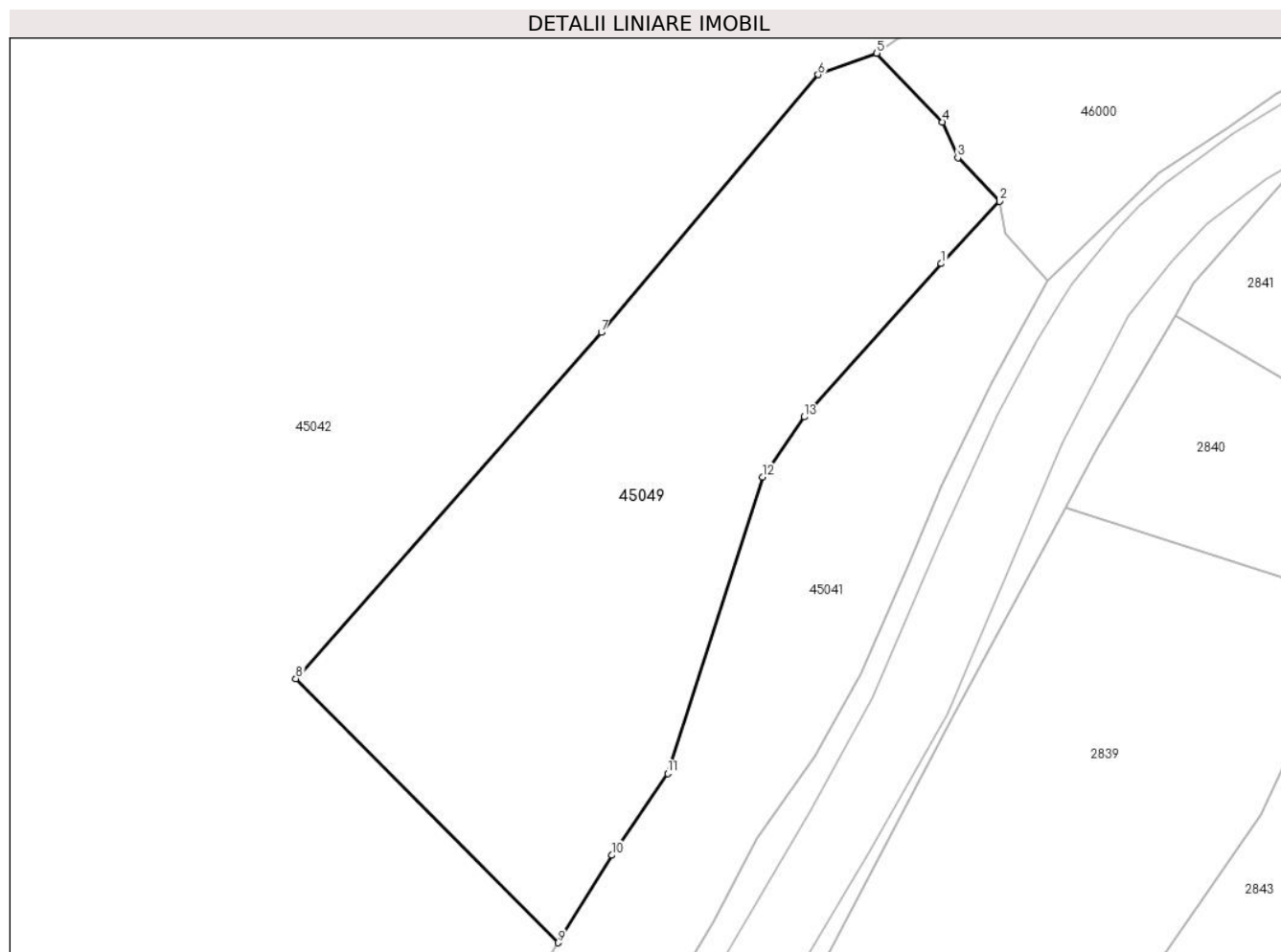
C. Partea III. SARCINI .

Inscrieri privind dezmembramintele dreptului de proprietate, drepturi reale de garanție și sarcini	Referințe
NU SUNT	

Teren

Nr cadastral	Suprafața (mp)*	Observații / Referințe
	9.200	

* Suprafața este determinată în planul de proiecție Stereo 70.



Date referitoare la teren

Crt	Categorie folosință	Intra vilan	Suprafața (mp)	Tarla	Parcelă	Nr. topo	Observații / Referințe
1	padure	NU	9.200	UPIII	UA66 B	-	

Lungime Segmente

1) Valorile lungimilor segmentelor sunt obținute din proiecție în plan.

Punct început	X / Y	Punct sfârșit	X / Y	Lungime segment (** (m)
1	345.691,549 527.349,343	2	345.703,276 527.361,897	17.18
2	345.703,276 527.361,897	3	345.694,875 527.370,681	12.154
3	345.694,875 527.370,681	4	345.691,816 527.377,882	7.824
4	345.691,816 527.377,882	5	345.678,538 527.391,701	19.164
5	345.678,538 527.391,701	6	345.666,746 527.387,397	12.553

Punct început	X / Y	Punct sfârșit	X / Y	Lungime segment (** (m)
6	345.666,746 527.387,397	7	345.623,067 527.335,489	67.84
7	345.623,067 527.335,489	8	345.561,531 527.265,76	92.999
8	345.561,531 527.265,76	9	345.614,369 527.212,609	74.946
9	345.614,369 527.212,609	10	345.625,175 527.230,233	20.674
10	345.625,175 527.230,233	11	345.636,434 527.246,672	19.925
11	345.636,434 527.246,672	12	345.655,552 527.306,352	62.667
12	345.655,552 527.306,352	13	345.663,96 527.318,481	14.758
13	345.663,96 527.318,481	1	345.691,549 527.349,343	41.396

** Lungimile segmentelor sunt determinate în planul de proiecție Stereo 70 și sunt rotunjite la 1 milimetru.

*** Distanța dintre puncte este formată din segmente cumulate ce sunt mai mici decât valoarea 1 milimetru.

**DATE DESPRE IMOBILUL NR. 45050**

Oficiul de Cadastru și Publicitate Imobiliară ALBA
Biroul de Cadastru și Publicitate Imobiliară Campeni

A. Partea I. Descrierea imobilului

TEREN Necunoscut

Adresa: Loc. Matisesti, Jud. Alba

Nr. Crt	Nr cadastral Nr. topografic	Suprafața* (mp)	Observații / Referințe
A1		41.635	Sector cadastral:45 Teren neimprejmit;

B. Partea II. Proprietari și acte

Inscrieri privitoare la dreptul de proprietate și alte drepturi reale		Referințe
1 / 07/02/2025		
Act Normativ nr. 1705, din 21/02/2006 emis de Guvernul României (HG);		
B1	Intabulare, drept de PROPRIETATE, dobandit prin Lege, cota actuala 1/1 1) STATULUI ROMÂN - DOMENIUL PUBLIC, CIF:99999999999999, Proprietar neidentificat	A1
Act Normativ nr. 46, din 19/03/2008 emis de Parlamentul României (lege);		
B2	Intabulare, drept de ADMINISTRARE, dobandit prin Lege, cota actuala 1/1 1) RNP ROMSILVA DIRECȚIA SILVICĂ ALBA- OCOLUL SILVIC ALBA-IULIA, CIF:4612754	A1

C. Partea III. SARCINI .

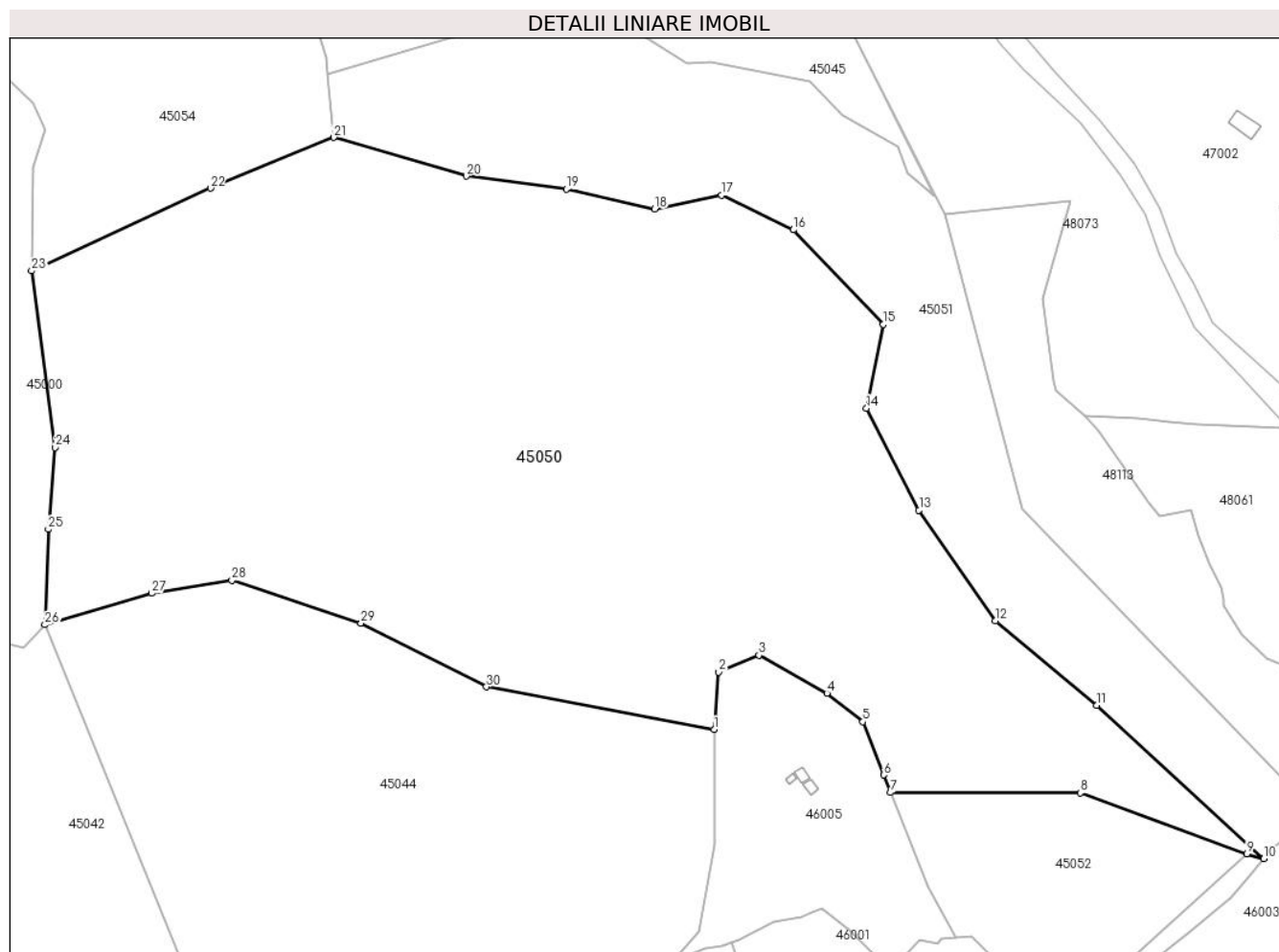
Inscrieri privind dezmembramintele dreptului de proprietate, drepturi reale de garanție și sarcini	Referințe
NU SUNT	

Anexa Nr. 1 La Partea I

Teren

Nr cadastral	Suprafața (mp)*	Observații / Referințe
	41.635	

* Suprafața este determinată în planul de proiecție Stereo 70.



Date referitoare la teren

Crt	Categorie folosință	Intravilan	Suprafața (mp)	Tarla	Parcelă	Nr. topo	Observații / Referințe
1	padure	DA	15.614	UP III Ciuruleasa	UA 66G	-	
2	padure	NU	26.021	UPIII Ciuruleasa	UA 66G	-	

Lungime Segmente

1) Valorile lungimilor segmentelor sunt obținute din proiecție în plan.

Punct început	X / Y	Punct sfârșit	X / Y	Lungime segment (** (m)
1	345.848,804 527.717,376	2	345.850,127 527.735,236	17.908
3	345.862,694 527.740,527	4	345.883,861 527.728,621	24.286
5	345.895,091 527.719,815	6	345.901,6 527.703,228	17.818
7	345.903,734 527.697,79	8	345.962,71 527.697,649	58.976

Punct început	X / Y	Punct sfârșit	X / Y	Lungime segment (** (m)
2	345.850,127 527.735,236	3	345.862,694 527.740,527	13.636
4	345.883,861 527.728,621	5	345.895,091 527.719,815	14.271
6	345.901,6 527.703,228	7	345.903,734 527.697,79	5.842
8	345.962,71 527.697,649	9	346.014,593 527.678,781	55.207

Punct început	X / Y	Punct sfârșit	X / Y	Lungime segment (** (m)
9	346.014,593 527.678,781	10	346.019,855 527.677,251	5.479
11	345.967,79 527.724,899	12	345.936,376 527.751,237	40.994
13	345.912,558 527.785,583	14	345.896,172 527.817,281	35.682
15	345.901,433 527.843,371	16	345.873,404 527.872,816	40.653
17	345.851,124 527.883,589	18	345.830,282 527.879,28	21.283
19	345.802,765 527.885,507	20	345.771,608 527.889,525	31.415
21	345.730,383 527.901,544	22	345.691,998 527.885,744	41.51
23	345.636,313 527.860,052	24	345.643,651 527.805,112	55.429
25	345.641,532 527.779,692	26	345.640,457 527.749,968	29.744
27	345.673,607 527.759,778	28	345.698,656 527.763,853	25.379
29	345.738,852 527.750,464	30	345.777,883 527.730,672	43.762

Punct început	X / Y	Punct sfârșit	X / Y	Lungime segment (** (m)
10	346.019,855 527.677,251	11	345.967,79 527.724,899	70.577
12	345.936,376 527.751,237	13	345.912,558 527.785,583	41.797
14	345.896,172 527.817,281	15	345.901,433 527.843,371	26.615
16	345.873,404 527.872,816	17	345.851,124 527.883,589	24.747
18	345.830,282 527.879,28	19	345.802,765 527.885,507	28.212
20	345.771,608 527.889,525	21	345.730,383 527.901,544	42.941
22	345.691,998 527.885,744	23	345.636,313 527.860,052	61.325
24	345.643,651 527.805,112	25	345.641,532 527.779,692	25.507
26	345.640,457 527.749,968	27	345.673,607 527.759,778	34.571
28	345.698,656 527.763,853	29	345.738,852 527.750,464	42.367
30	345.777,883 527.730,672	1	345.848,804 527.717,376	72.156

** Lungimile segmentelor sunt determinate în planul de proiecție Stereo 70 și sunt rotunjite la 1 milimetru.

*** Distanța dintre puncte este formată din segmente cumulate ce sunt mai mici decât valoarea 1 milimetru.

**DATE DESPRE IMOBILUL NR. 45051**

Oficiul de Cadastru și Publicitate Imobiliară ALBA
Biroul de Cadastru și Publicitate Imobiliară Campeni

A. Partea I. Descrierea imobilului

TEREN Necunoscut

Adresa: Loc. Ghedulesti, Jud. Alba

Nr. Crt	Nr cadastral Nr. topografic	Suprafața* (mp)	Observații / Referințe
A1		14.623	Sector cadastral:45 Teren neimprijmit;

B. Partea II. Proprietari și acte

Inscrieri privitoare la dreptul de proprietate și alte drepturi reale		Referințe
1 / 07/02/2025		
Act Normativ nr. 7, din 13/03/1996 emis de Parlamentul României (lege);		
B1	Inscrierea posesiei, drept de PROPRIETATE, dobandit prin Lege, cota actuala 1/1 1) NEIDENTIFICAT NEIDENTIFICAT	A1
Act Normativ nr. 7, din 13/03/1996 emis de Parlamentul României (lege,art 13);		
B2	Se notează mențiunea de proprietar neidentificat	A1

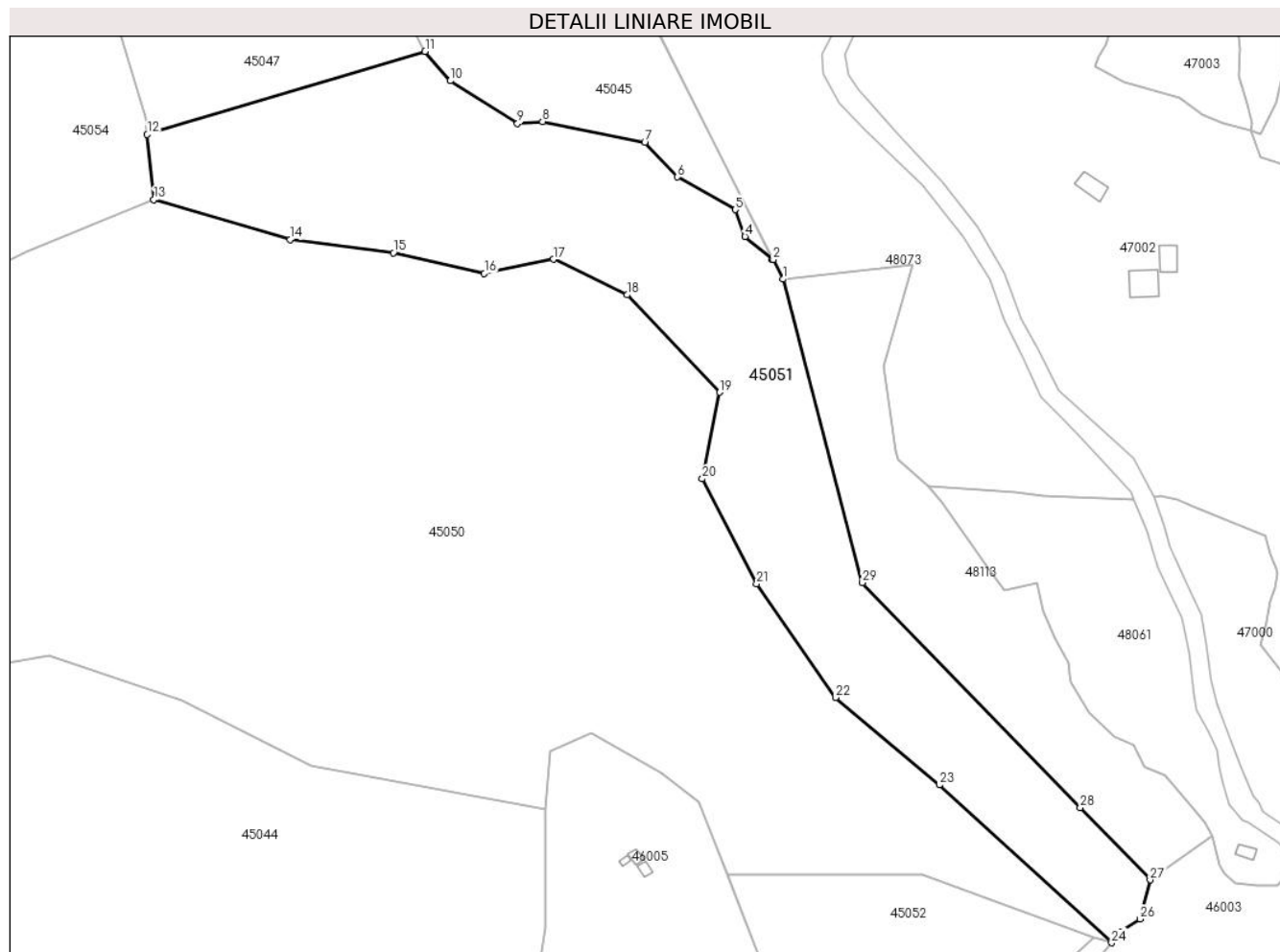
C. Partea III. SARCINI .

Inscrieri privind dezmembramintele dreptului de proprietate, drepturi reale de garanție și sarcini	Referințe
NU SUNT	

Teren

Nr cadastral	Suprafața (mp)*	Observații / Referințe
	14.623	

* Suprafața este determinată în planul de proiecție Stereo 70.



Date referitoare la teren

Crt	Categorie folosință	Intravilan	Suprafața (mp)	Tarla	Parcelă	Nr. topo	Observații / Referințe
1	faneata	DA	13.673	-	-	-	Fânaț împăduritt
2	faneata	NU	950	-	-	-	Fânaț împădurit

Lungime Segmente

1) Valorile lungimilor segmentelor sunt obținute din proiecție în plan.

Punct început	X / Y	Punct sfârșit	X / Y	Lungime segment (** (m))
1	345.920,533 527.877,527	2	345.917,552 527.883,413	6.597
3	345.917,302 527.883,481	4	345.909,055 527.890,411	10.772
5	345.906,058 527.898,528	6	345.888,69 527.908,41	19.983
7	345.878,74 527.918,797	8	345.847,878 527.925,142	31.507

Punct început	X / Y	Punct sfârșit	X / Y	Lungime segment (** (m))
2	345.917,552 527.883,413	3	345.917,302 527.883,481	0.259
4	345.909,055 527.890,411	5	345.906,058 527.898,528	8.652
6	345.888,69 527.908,41	7	345.878,74 527.918,797	14.384
8	345.847,878 527.925,142	9	345.840,309 527.924,537	7.593

Punct început	X / Y	Punct sfârșit	X / Y	Lungime segment (** (m)
9	345.840,309 527.924,537	10	345.820,018 527.937,453	24.053
11	345.812,384 527.946,294	12	345.728,401 527.921,219	87.647
13	345.730,383 527.901,544	14	345.771,608 527.889,525	42.941
15	345.802,765 527.885,507	16	345.830,282 527.879,28	28.212
17	345.851,124 527.883,589	18	345.873,404 527.872,816	24.747
19	345.901,433 527.843,371	20	345.896,172 527.817,281	26.615
21	345.912,558 527.785,583	22	345.936,376 527.751,237	41.797
23	345.967,79 527.724,899	24	346.019,855 527.677,251	70.577
25	346.022,534 527.680,598	26	346.028,39 527.684,439	7.004
27	346.031,474 527.696,208	28	346.010,338 527.718,016	30.37
29	345.944,533 527.785,916	1	345.920,533 527.877,527	94.704

Punct început	X / Y	Punct sfârșit	X / Y	Lungime segment (** (m)
10	345.820,018 527.937,453	11	345.812,384 527.946,294	11.681
12	345.728,401 527.921,219	13	345.730,383 527.901,544	19.775
14	345.771,608 527.889,525	15	345.802,765 527.885,507	31.415
16	345.830,282 527.879,28	17	345.851,124 527.883,589	21.283
18	345.873,404 527.872,816	19	345.901,433 527.843,371	40.653
20	345.896,172 527.817,281	21	345.912,558 527.785,583	35.682
22	345.936,376 527.751,237	23	345.967,79 527.724,899	40.994
24	346.019,855 527.677,251	25	346.022,534 527.680,598	4.286
26	346.028,39 527.684,439	27	346.031,474 527.696,208	12.166
28	346.010,338 527.718,016	29	345.944,533 527.785,916	94.554

** Lungimile segmentelor sunt determinate în planul de proiecție Stereo 70 și sunt rotunjite la 1 milimetru.

*** Distanța dintre puncte este formată din segmente cumulate ce sunt mai mici decât valoarea 1 milimetru.

**DATE DESPRE IMOBILUL NR. 45052**

Oficiul de Cadastru și Publicitate Imobiliară ALBA
Biroul de Cadastru și Publicitate Imobiliară Campeni

A. Partea I. Descrierea imobilului

TEREN Intravilan

Adresa: Loc. Matisesti, Jud. Alba

Nr. Crt	Nr cadastral Nr. topografic	Suprafața* (mp)	Observații / Referințe
A1		4.700	Sector cadastral:45 Teren neimpregmuit;

B. Partea II. Proprietari și acte

Inscrieri privitoare la dreptul de proprietate și alte drepturi reale		Referințe
1 / 07/02/2025		
Act Normativ nr. 7, din 13/03/1996 emis de Parlamentul României (lege);		
B1	Inscrierea posesiei, drept de PROPRIETATE, dobandit prin Lege, cota actuala 1/1 1) NEIDENTIFICAT NEIDENTIFICAT	A1
Act Normativ nr. 7, din 13/03/1996 emis de Parlamentul României (lege,art 13);		
B2	Se notează mențiunea de proprietar neidentificat	A1

C. Partea III. SARCINI .

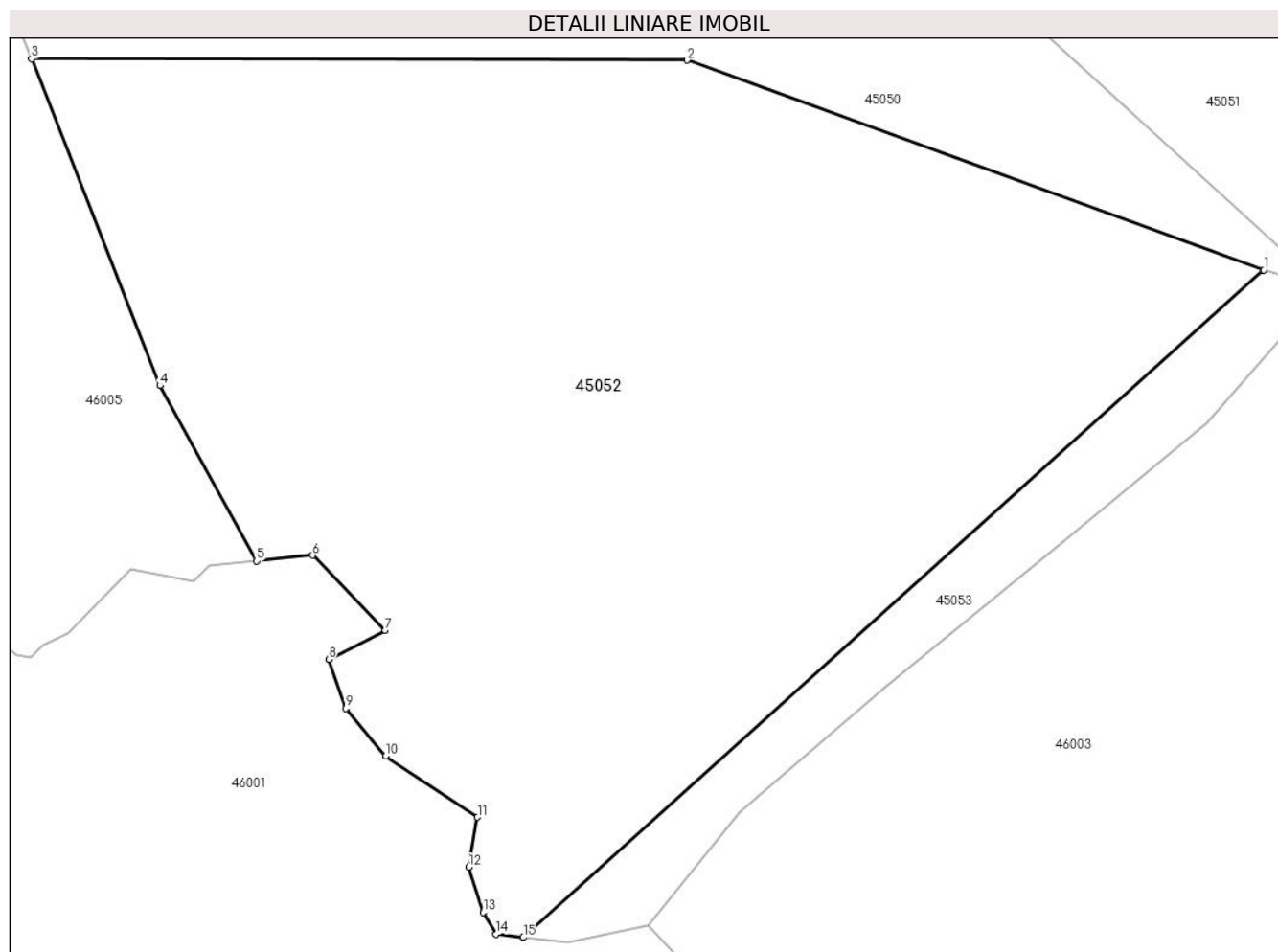
Inscrieri privind dezmembramintele dreptului de proprietate, drepturi reale de garanție și sarcini	Referințe
NU SUNT	

Anexa Nr. 1 La Partea I

Teren

Nr cadastral	Suprafața (mp)*	Observații / Referințe
	4.700	

* Suprafața este determinată în planul de proiecție Stereo 70.



Date referitoare la teren

Crt	Categorie folosință	Intravilan	Suprafața (mp)	Tarla	Parcelă	Nr. topo	Observații / Referințe
1	padure	DA	4.700	UPIII Ciuruleasa	UA 66	-	

Lungime Segmente

1) Valorile lungimilor segmentelor sunt obținute din proiecție în plan.

Punct început	X / Y	Punct sfârșit	X / Y	Lungime segment (** (m)
1	346.014,593 527.678,781	2	345.962,71 527.697,649	55.207
2	345.962,71 527.697,649	3	345.903,734 527.697,79	58.976
3	345.903,734 527.697,79	4	345.915,267 527.668,4	31.572
4	345.915,267 527.668,4	5	345.923,986 527.652,622	18.027
5	345.923,986 527.652,622	6	345.929,018 527.653,143	5.059

Punct început	X / Y	Punct sfârșit	X / Y	Lungime segment (** (m)
6	345.929,018 527.653,143	7	345.935,554 527.646,397	9.393
7	345.935,554 527.646,397	8	345.930,465 527.643,763	5.73
8	345.930,465 527.643,763	9	345.932,006 527.639,362	4.663
9	345.932,006 527.639,362	10	345.935,589 527.635,092	5.574
10	345.935,589 527.635,092	11	345.943,852 527.629,579	9.934
11	345.943,852 527.629,579	12	345.943,075 527.625,101	4.545
12	345.943,075 527.625,101	13	345.944,355 527.621,034	4.263
13	345.944,355 527.621,034	14	345.945,54 527.619,085	2.281
14	345.945,54 527.619,085	15	345.947,977 527.618,783	2.455
15	345.947,977 527.618,783	1	346.014,593 527.678,781	89.652

** Lungimile segmentelor sunt determinate în planul de proiecție Stereo 70 și sunt rotunjite la 1 milimetru.

*** Distanța dintre puncte este formată din segmente cumulate ce sunt mai mici decât valoarea 1 milimetru.

**DATE DESPRE IMOBILUL NR. 45053**

Oficiul de Cadastru și Publicitate Imobiliară ALBA
Biroul de Cadastru și Publicitate Imobiliară Campeni

A. Partea I. Descrierea imobilului

TEREN Intravilan

Adresa: Loc. Matisesti, Jud. Alba

Nr. Crt	Nr cadastral Nr. topografic	Suprafața* (mp)	Observații / Referințe
A1		500	Sector cadastral:45 Teren neimprejmuit;

B. Partea II. Proprietari și acte

Inscrieri privitoare la dreptul de proprietate și alte drepturi reale	Referințe
1 / 07/02/2025	
Act Administrativ nr. 7009/349, din 04/03/2010 emis de CJPSDPAT ALBA (titlu de proprietate);	
B1	A1
Intabulare, drept de PROPRIETATE, dobandit prin Reconstituire, cota actuala 1/1 1) FLOERUȘI ANA, LIPSĂ CNP	

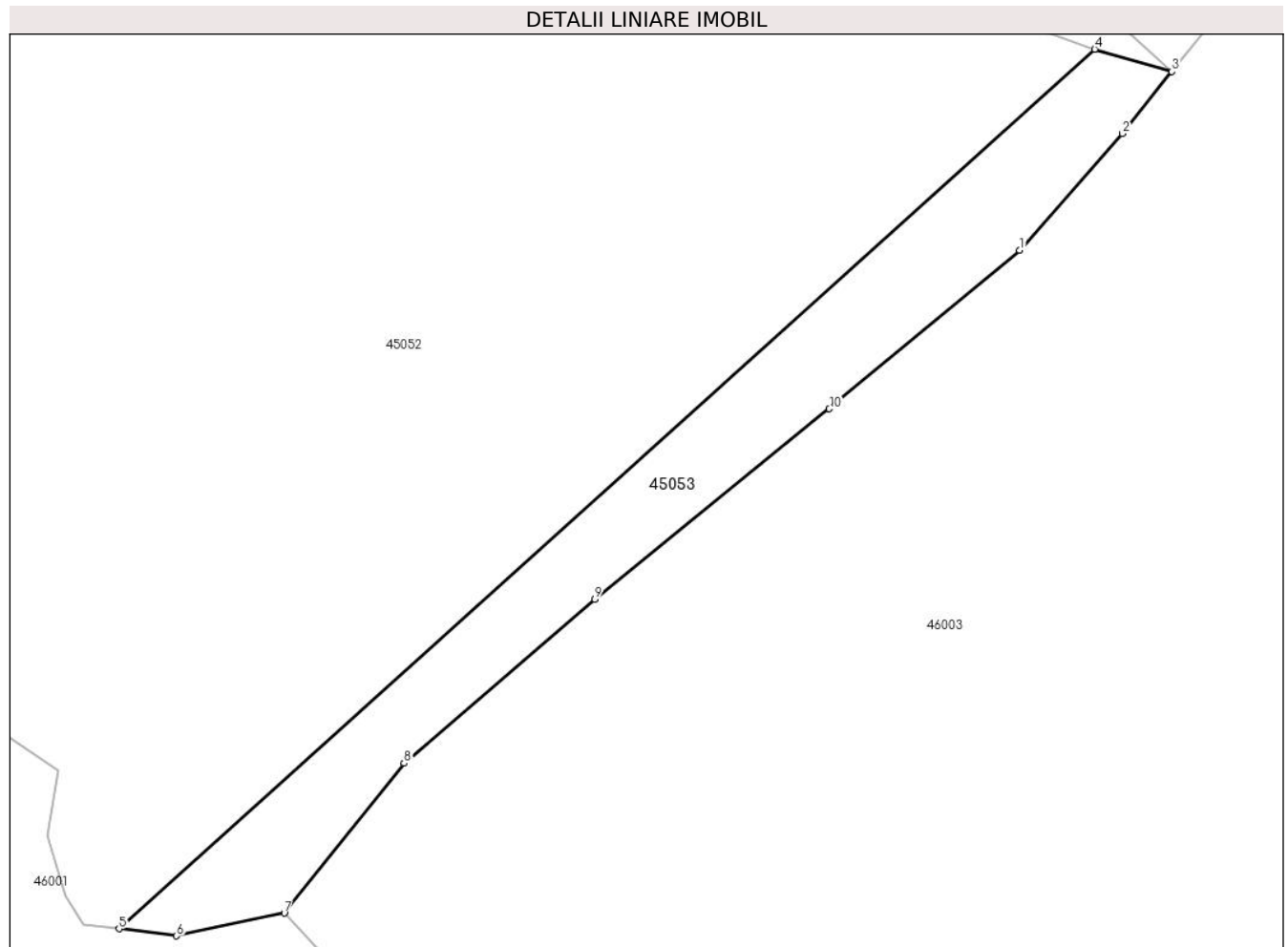
C. Partea III. SARCINI .

Inscrieri privind dezmembramintele dreptului de proprietate, drepturi reale de garanție și sarcini	Referințe
NU SUNT	

Teren

Nr cadastral	Suprafața (mp)*	Observații / Referințe
	500	

* Suprafața este determinată în planul de proiecție Stereo 70.



Date referitoare la teren

Crt	Categorie folosință	Intravilan	Suprafața (mp)	Tarla	Parcelă	Nr. topo	Observații / Referințe
1	faneata	DA	500	UPIII	UA 66G/1	-	

Lungime Segmente

1) Valorile lungimilor segmentelor sunt obținute din proiecție în plan.

Punct început	X / Y	Punct sfârșit	X / Y	Lungime segment (** (m)
1	346.009,459 527.665,071	2	346.016,471 527.673,024	10.602
2	346.016,471 527.673,024	3	346.019,855 527.677,251	5.415
3	346.019,855 527.677,251	4	346.014,593 527.678,781	5.479
4	346.014,593 527.678,781	5	345.947,977 527.618,783	89.652
5	345.947,977 527.618,783	6	345.951,906 527.618,298	3.959

Punct început	X / Y	Punct sfârșit	X / Y	Lungime segment (** (m)
6	345.951,906 527.618,298	7	345.959,263 527.619,849	7.519
7	345.959,263 527.619,849	8	345.967,432 527.630,073	13.087
8	345.967,432 527.630,073	9	345.980,438 527.641,256	17.153
9	345.980,438 527.641,256	10	345.996,468 527.654,252	20.636
10	345.996,468 527.654,252	1	346.009,459 527.665,071	16.906

** Lungimile segmentelor sunt determinate în planul de proiecție Stereo 70 și sunt rotunjite la 1 milimetru.

*** Distanța dintre puncte este formată din segmente cumulate ce sunt mai mici decât valoarea 1 milimetru.

**DATE DESPRE IMOBILUL NR. 45054**

Oficiul de Cadastru și Publicitate Imobiliară ALBA
Biroul de Cadastru și Publicitate Imobiliară Campeni

A. Partea I. Descrierea imobilului

TEREN Necunoscut

Adresa: Loc. Matisesti, Jud. Alba

Nr. Crt	Nr cadastral Nr. topografic	Suprafața* (mp)	Observații / Referințe
A1		29.633	Sector cadastral:45 Teren neimprejmut;

B. Partea II. Proprietari și acte

Inscrieri privitoare la dreptul de proprietate și alte drepturi reale		Referințe
1 / 07/02/2025		
Act Normativ nr. 1705, din 21/02/2006 emis de Guvernul României (HG);		
B1	Intabulare, drept de PROPRIETATE, dobandit prin Lege, cota actuala 1/1 1) STATULUI ROMÂN - DOMENIUL PUBLIC, CIF:99999999999999, Proprietar neidentificat	A1
Act Normativ nr. 46, din 19/03/2008 emis de Parlamentul României (lege);		
B2	Intabulare, drept de ADMINISTRARE, dobandit prin Lege, cota actuala 1/1 1) RNP ROMSILVA DIRECȚIA SILVICĂ ALBA- OCOLUL SILVIC ALBA-IULIA, CIF:4612754	A1

C. Partea III. SARCINI .

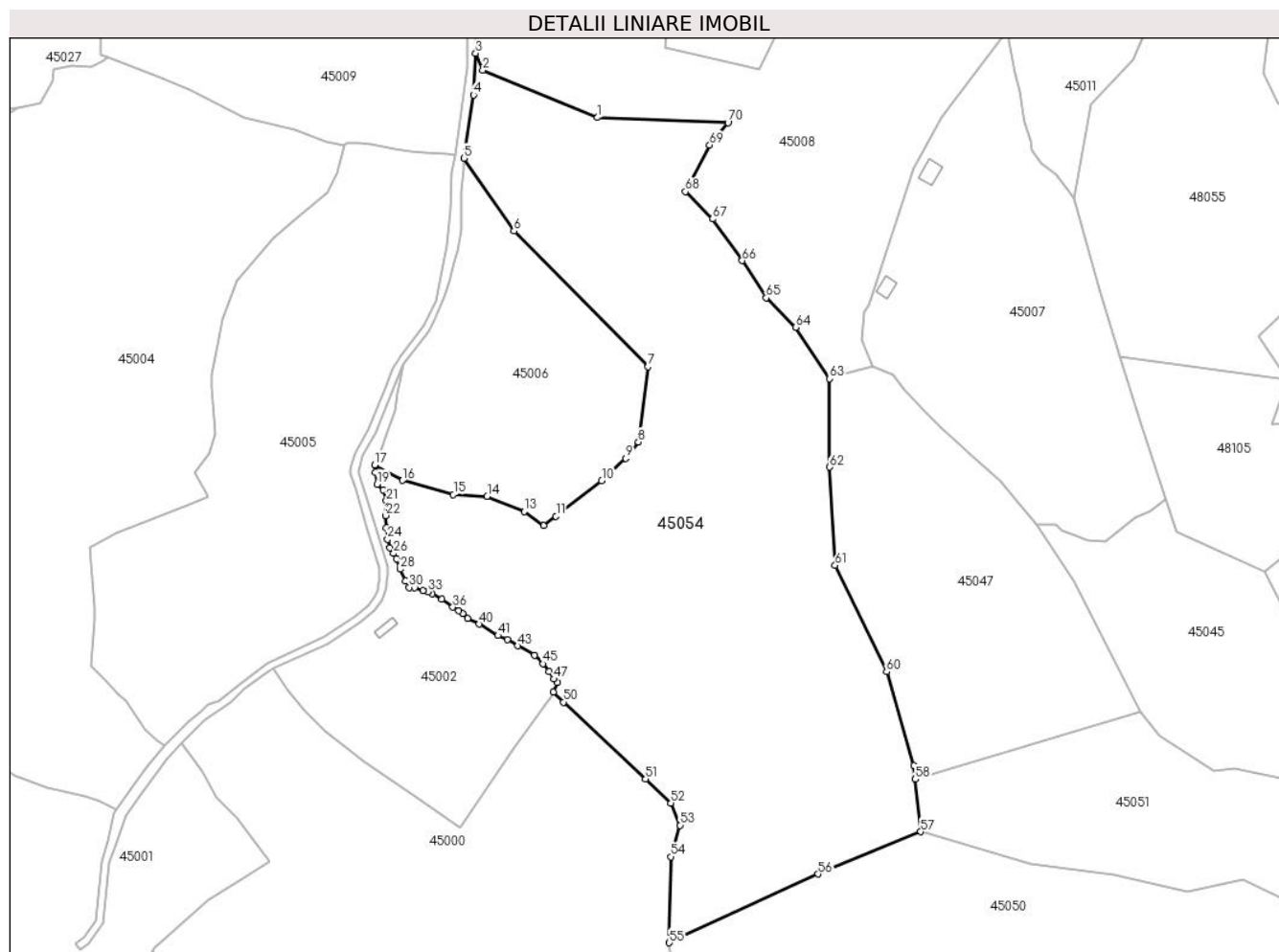
Inscrieri privind dezmembramintele dreptului de proprietate, drepturi reale de garanție și sarcini	Referințe
NU SUNT	

Anexa Nr. 1 La Partea I

Teren

Nr cadastral	Suprafața (mp)*	Observații / Referințe
	29.633	

* Suprafața este determinată în planul de proiecție Stereo 70.



Date referitoare la teren

Crt	Categorie folosință	Intravilan	Suprafața (mp)	Tarla	Parcelă	Nr. topo	Observații / Referințe
1	padure	DA	1.104	UP III Ciuruleasa	UA 66E	-	
2	padure	NU	28.529	UP III Ciuruleasa	UA 66E	-	

Lungime Segmente

1) Valorile lungimilor segmentelor sunt obținute din proiecție în plan.

Punct început	X / Y	Punct sfârșit	X / Y	Lungime segment	Punct început	X / Y	Punct sfârșit	X / Y	Lungime segment	Punct început	X / Y	Punct sfârșit	X / Y	Lungime segment
1	345.609,414 528.168,647	2	345.566,497 528.186,405	46.446	2	345.566,497 528.186,405	3	345.563,81 528.192,705	6.849	3	345.563,81 528.192,705	4	345.563,081 528.177,107	15.615
4	345.563,081 528.177,107	5	345.559,48 528.153,454	23.925	5	345.559,48 528.153,454	6	345.578,144 528.126,208	33.026	6	345.578,144 528.126,208	7	345.628,394 528.075,457	71.419
7	345.628,394 528.075,457	8	345.624,759 528.047,347	28.344	8	345.624,759 528.047,347	9	345.620,005 528.041,206	7.766	9	345.620,005 528.041,206	10	345.611,001 528.032,802	12.317
10	345.611,001 528.032,802	11	345.593,876 528.019,526	21.669	11	345.593,876 528.019,526	12	345.589,378 528.016,118	5.643	12	345.589,378 528.016,118	13	345.581,982 528.021,364	9.068

Punct început	X / Y	Punct sfârșit	X / Y	Lungime segment	Punct început	X / Y	Punct sfârșit	X / Y	Lungime segment	Punct început	X / Y	Punct sfârșit	X / Y	Lungime segment
13	345.581,982 528.021,364	14	345.568,131 528.027,049	14.972	14	345.568,131 528.027,049	15	345.555,52 528.027,724	12.629	15	345.555,52 528.027,724	16	345.536,472 528.032,933	19.747
16	345.536,472 528.032,933	17	345.526,019 528.038,652	11.916	17	345.526,019 528.038,652	18	345.526,336 528.036,006	2.665	18	345.526,336 528.036,006	19	345.526,956 528.031,534	4.515
19	345.526,956 528.031,534	20	345.529,18 528.029,417	3.07	20	345.529,18 528.029,417	21	345.530,417 528.025,312	4.288	21	345.530,417 528.025,312	22	345.530,186 528.019,819	5.498
22	345.530,186 528.019,819	23	345.530,284 528.015,138	4.682	23	345.530,284 528.015,138	24	345.530,84 528.010,979	4.196	24	345.530,84 528.010,979	25	345.531,809 528.007,836	3.289
25	345.531,809 528.007,836	26	345.533,114 528.005,63	2.563	26	345.533,114 528.005,63	27	345.534,167 528.003,592	2.294	27	345.534,167 528.003,592	28	345.535,609 527.999,76	4.094
28	345.535,609 527.999,76	29	345.537,648 527.995,445	4.773	29	345.537,648 527.995,445	30	345.538,965 527.992,95	2.822	30	345.538,965 527.992,95	31	345.540,941 527.992,835	1.98
31	345.540,941 527.992,835	32	345.544,167 527.991,824	3.38	32	345.544,167 527.991,824	33	345.545,907 527.991,289	1.821	33	345.545,907 527.991,289	34	345.547,596 527.990,528	1.853
34	345.547,596 527.990,528	35	345.551,227 527.988,528	4.145	35	345.551,227 527.988,528	36	345.555,281 527.985,579	5.013	36	345.555,281 527.985,579	37	345.557,549 527.984,18	2.664
37	345.557,549 527.984,18	38	345.558,99 527.983,177	1.756	38	345.558,99 527.983,177	39	345.560,923 527.981,43	2.605	39	345.560,923 527.981,43	40	345.565,192 527.979,264	4.787
40	345.565,192 527.979,264	41	345.572,202 527.974,906	8.254	41	345.572,202 527.974,906	42	345.575,67 527.973,469	3.754	42	345.575,67 527.973,469	43	345.579,56 527.971,066	4.572
43	345.579,56 527.971,066	44	345.585,796 527.967,58	7.144	44	345.585,796 527.967,58	45	345.589,1 527.964,389	4.593	45	345.589,1 527.964,389	46	345.591,375 527.961,396	3.76
46	345.591,375 527.961,396	47	345.593,191 527.958,659	3.285	47	345.593,191 527.958,659	48	345.594,366 527.957,309	1.789	48	345.594,366 527.957,309	49	345.592,92 527.953,84	3.758
49	345.592,92 527.953,84	50	345.596,686 527.950,058	5.338	50	345.596,686 527.950,058	51	345.627,413 527.921,242	42.125	51	345.627,413 527.921,242	52	345.636,924 527.912,323	13.038
52	345.636,924 527.912,323	53	345.640,353 527.903,982	9.018	53	345.640,353 527.903,982	54	345.636,93 527.892,206	12.264	54	345.636,93 527.892,206	55	345.636,313 527.860,052	32.159
55	345.636,313 527.860,052	56	345.691,998 527.885,744	61.325	56	345.691,998 527.885,744	57	345.730,383 527.901,544	41.51	57	345.730,383 527.901,544	58	345.728,401 527.921,219	19.775
58	345.728,401 527.921,219	59	345.727,884 527.926,35	5.157	59	345.727,884 527.926,35	60	345.717,578 527.961,364	36.499	60	345.717,578 527.961,364	61	345.698,341 528.001,184	44.223
61	345.698,341 528.001,184	62	345.696,278 528.037,927	36.801	62	345.696,278 528.037,927	63	345.696,278 528.071,005	33.078	63	345.696,278 528.071,005	64	345.683,609 528.090,2	22.998
64	345.683,609 528.090,2	65	345.672,576 528.101,225	15.598	65	345.672,576 528.101,225	66	345.663,585 528.115,11	16.542	66	345.663,585 528.115,11	67	345.652,531 528.130,694	19.106
67	345.652,531 528.130,694	68	345.642,29 528.140,923	14.474	68	345.642,29 528.140,923	69	345.651,391 528.158,371	19.679	69	345.651,391 528.158,371	70	345.658,231 528.166,734	10.804
70	345.658,231 528.166,734	1	345.609,414 528.168,647	48.854										

** Lungimile segmentelor sunt determinate în planul de proiecție Stereo 70 și sunt rotunjite la 1 milimetru.

*** Distanța dintre puncte este formată din segmente cumulate ce sunt mai mici decât valoarea 1 milimetru.

**DATE DESPRE IMOBILUL NR. 45055**

Oficiul de Cadastru și Publicitate Imobiliară ALBA
Biroul de Cadastru și Publicitate Imobiliară Campeni

A. Partea I. Descrierea imobilului

TEREN Extravilan

Adresa: Jud. Alba

Nr. Crt	Nr cadastral Nr. topografic	Suprafața* (mp)	Observații / Referințe
A1		109.321	Sector cadastral:45 Teren neimprejmut;

B. Partea II. Proprietari și acte

Inscrieri privitoare la dreptul de proprietate și alte drepturi reale		Referințe
1 / 07/02/2025		
Act Normativ nr. 1705, din 21/02/2006 emis de Guvernul României (HG);		
B1	Intabulare, drept de PROPRIETATE, dobandit prin Lege, cota actuala 1/1 1) STATULUI ROMÂN - DOMENIUL PUBLIC, CIF:99999999999999, Proprietar neidentificat	A1
Act Normativ nr. 46, din 19/03/2008 emis de Parlamentul României (lege);		
B2	Intabulare, drept de ADMINISTRARE, dobandit prin Lege, cota actuala 1/1 1) RNP ROMSILVA DIRECȚIA SILVICĂ ALBA- OCOLUL SILVIC ALBA-IULIA, CIF:4612754	A1

C. Partea III. SARCINI .

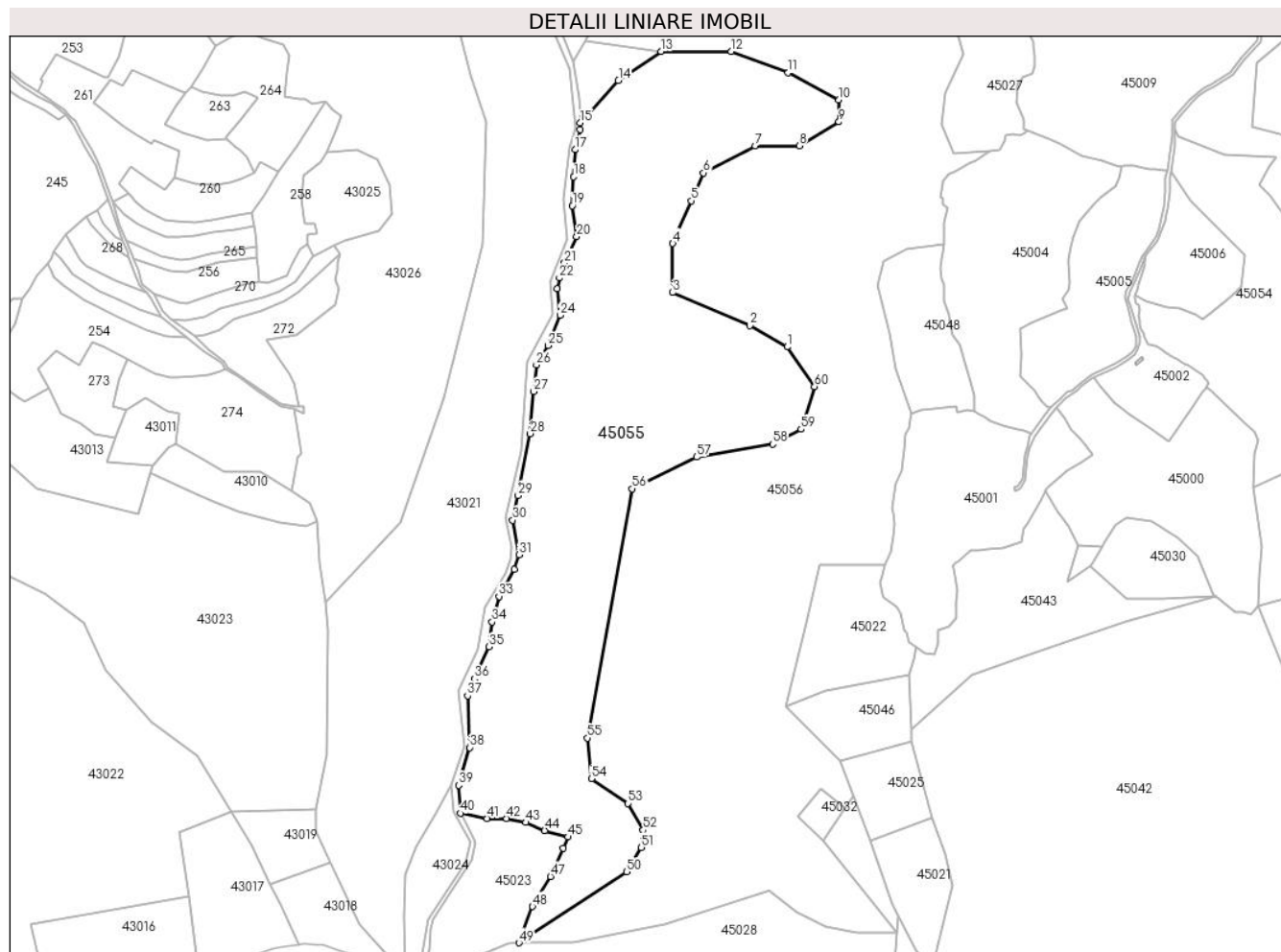
Inscrieri privind dezmembramintele dreptului de proprietate, drepturi reale de garanție și sarcini	Referințe
NU SUNT	

Anexa Nr. 1 La Partea I

Teren

Nr cadastral	Suprafața (mp)*	Observații / Referințe
	109.321	

* Suprafața este determinată în planul de proiecție Stereo 70.



Date referitoare la teren

Crt	Categorie folosință	Intravilan	Suprafața (mp)	Tarla	Parcelă	Nr. topo	Observații / Referințe
1	padure	NU	109.321	UP III Ciuruleasa	UA 64A	-	

Lungime Segmente

1) Valorile lungimilor segmentelor sunt obținute din proiecție în plan.

Punct început	X / Y	Punct sfârșit	X / Y	Lungime segment	Punct început	X / Y	Punct sfârșit	X / Y	Lungime segment	Punct început	X / Y	Punct sfârșit	X / Y	Lungime segment
1	345.203,22 527.990,8	2	345.168,567 528.010,499	39.86 1	2	345.168,567 528.010,499	3	345.096,897 528.041,191	77.96 5	3	345.096,897 528.041,191	4	345.096,897 528.086,836	45.64 5
4	345.096,897 528.086,836	5	345.114,232 528.126,376	43.17 3	5	345.114,232 528.126,376	6	345.125,259 528.152,346	28.21 4	6	345.125,259 528.152,346	7	345.173,3 528.177,53	54.24 2
7	345.173,3 528.177,53	8	345.214,254 528.177,53	40.95 4	8	345.214,254 528.177,53	9	345.251,27 528.199,565	43.07 8	9	345.251,27 528.199,565	10	345.251,27 528.220,027	20.46 2
10	345.251,27 528.220,027	11	345.204,016 528.245,21	53.54 6	11	345.204,016 528.245,21	12	345.151,248 528.265,04	56.37 7	12	345.151,248 528.265,04	13	345.085,981 528.265,04	65.26 7
13	345.085,981 528.265,04	14	345.046,395 528.238,197	47.82 9	14	345.046,395 528.238,197	15	345.010,921 528.198,645	53.13 9	15	345.010,921 528.198,645	16	345.010,856 528.192,391	6.254 9

Punct început	X / Y	Punct sfârșit	X / Y	Lungime segment	Punct început	X / Y	Punct sfârșit	X / Y	Lungime segment	Punct început	X / Y	Punct sfârșit	X / Y	Lungime segment
16	345.010,856 528.192,391	17	345.006,146 528.173,822	19.157	17	345.006,146 528.173,822	18	345.004,805 528.148,628	25.233	18	345.004,805 528.148,628	19	345.003,568 528.121,814	26.843
19	345.003,568 528.121,814	20	345.007,606 528.093,076	29.021	20	345.007,606 528.093,076	21	344.996,371 528.068,784	26.764	21	344.996,371 528.068,784	22	344.991,536 528.054,795	14.801
22	344.991,536 528.054,795	23	344.989,271 528.044,631	10.413	23	344.989,271 528.044,631	24	344.992,05 528.020,2	24.589	24	344.992,05 528.020,2	25	344.980,787 527.991,949	30.413
25	344.980,787 527.991,949	26	344.970,091 527.974,042	20.857	26	344.970,091 527.974,042	27	344.967,494 527.949,276	24.902	27	344.967,494 527.949,276	28	344.964,444 527.910,227	39.168
28	344.964,444 527.910,227	29	344.953,153 527.852,926	58.403	29	344.953,153 527.852,926	30	344.947,912 527.829,959	23.557	30	344.947,912 527.829,959	31	344.953,817 527.797,873	32.625
31	344.953,817 527.797,873	32	344.949,527 527.784,557	13.989	32	344.949,527 527.784,557	33	344.935,328 527.759,199	29.063	33	344.935,328 527.759,199	34	344.928,842 527.735,446	24.623
34	344.928,842 527.735,446	35	344.926,157 527.712,405	23.196	35	344.926,157 527.712,405	36	344.912,451 527.682,684	32.729	36	344.912,451 527.682,684	37	344.906,213 527.666,994	16.885
37	344.906,213 527.666,994	38	344.908,189 527.618,85	48.185	38	344.908,189 527.618,85	39	344.897,688 527.583,871	36.521	39	344.897,688 527.583,871	40	344.899,451 527.557,925	26.006
40	344.899,451 527.557,925	41	344.924,344 527.553,178	25.342	41	344.924,344 527.553,178	42	344.942,37 527.553,058	18.026	42	344.942,37 527.553,058	43	344.960,452 527.549,414	18.446
43	344.960,452 527.549,414	44	344.977,827 527.541,81	18.966	44	344.977,827 527.541,81	45	344.999,401 527.535,997	22.343	45	344.999,401 527.535,997	46	344.994,869 527.525,665	11.282
46	344.994,869 527.525,665	47	344.983,288 527.499,263	28.831	47	344.983,288 527.499,263	48	344.966,528 527.471,407	32.509	48	344.966,528 527.471,407	49	344.953,918 527.437,728	35.962
49	344.953,918 527.437,728	50	345.054,175 527.503,479	119.894	50	345.054,175 527.503,479	51	345.067,556 527.526,171	26.343	51	345.067,556 527.526,171	52	345.069,408 527.542,294	16.229
52	345.069,408 527.542,294	53	345.055,188 527.567,026	28.529	53	345.055,188 527.567,026	54	345.021,166 527.589,922	41.009	54	345.021,166 527.589,922	55	345.017,654 527.627,729	37.97
55	345.017,654 527.627,729	56	345.059,103 527.859,123	235.077	56	345.059,103 527.859,123	57	345.118,95 527.888,518	66.676	57	345.118,95 527.888,518	58	345.189,713 527.900,538	71.777
58	345.189,713 527.900,538	59	345.216,101 527.914,362	29.79	59	345.216,101 527.914,362	60	345.228,604 527.953,979	41.543	60	345.228,604 527.953,979	1	345.203,22 527.990,8	44.723

** Lungimile segmentelor sunt determinate în planul de proiecție Stereo 70 și sunt rotunjite la 1 milimetru.

*** Distanța dintre puncte este formată din segmente cumulate ce sunt mai mici decât valoarea 1 milimetru.

**DATE DESPRE IMOBILUL NR. 45056**

Oficiul de Cadastru și Publicitate Imobiliară ALBA
Biroul de Cadastru și Publicitate Imobiliară Campeni

A. Partea I. Descrierea imobilului

TEREN Extravilan

Adresa: Jud. Alba

Nr. Crt	Nr cadastral Nr. topografic	Suprafața* (mp)	Observații / Referințe
A1		227.273	Sector cadastral:45 Teren neimpregmuit;

B. Partea II. Proprietari și acte

Inscrieri privitoare la dreptul de proprietate și alte drepturi reale		Referințe
1 / 07/02/2025		
Act Normativ nr. 1705, din 21/02/2006 emis de Guvernul României (HG);		
B1	Intabulare, drept de PROPRIETATE, dobandit prin Lege, cota actuala 1/1 1) STATULUI ROMÂN - DOMENIUL PUBLIC, CIF:99999999999999, Proprietar neidentificat	A1
Act Normativ nr. 46, din 19/03/2008 emis de Parlamentul României (lege);		
B2	Intabulare, drept de ADMINISTRARE, dobandit prin Lege, cota actuala 1/1 1) RNP ROMSILVA DIRECȚIA SILVICĂ ALBA- OCOLUL SILVIC ALBA-IULIA, CIF:4612754	A1

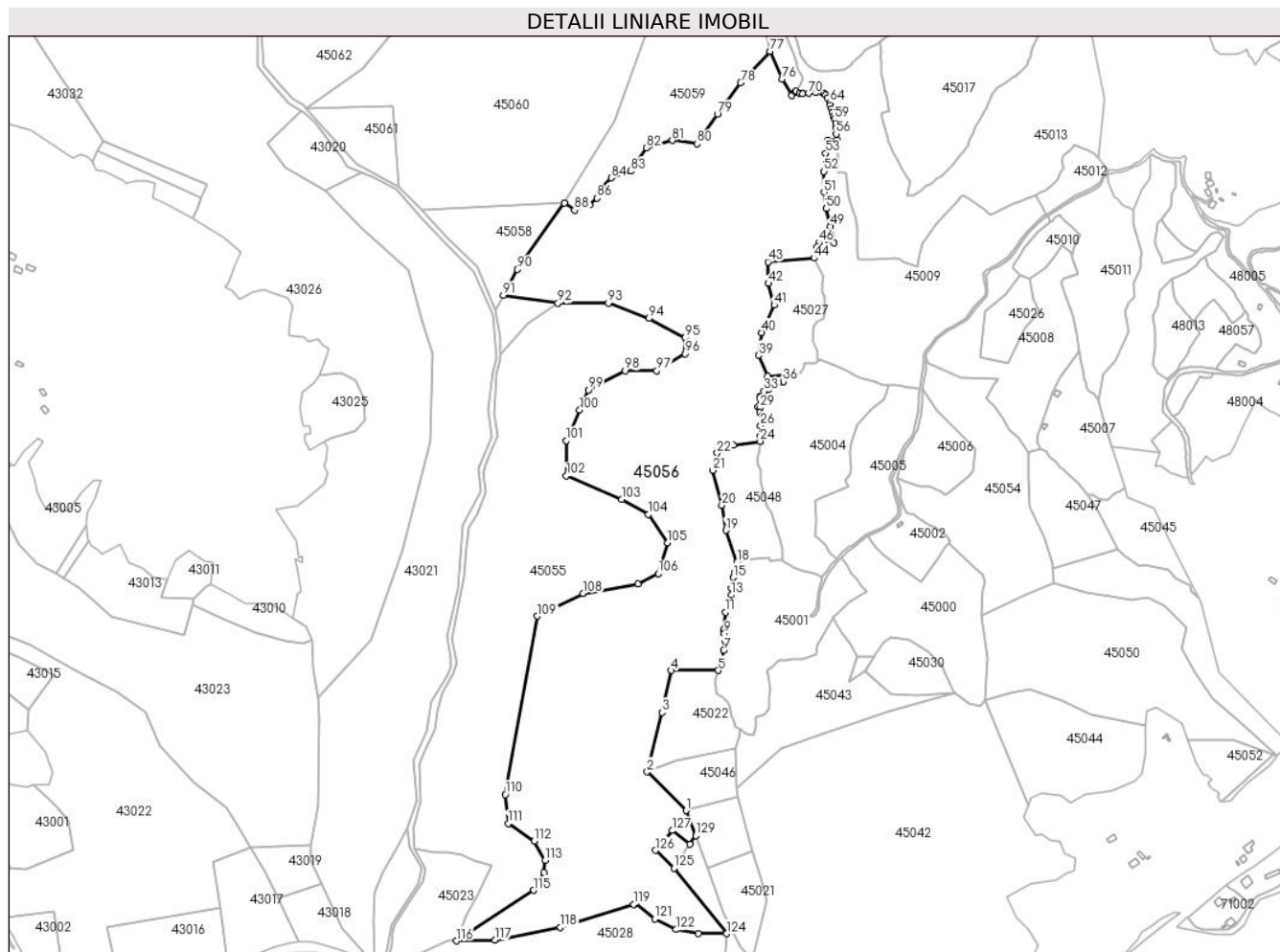
C. Partea III. SARCINI .

Inscrieri privind dezmembramintele dreptului de proprietate, drepturi reale de garanție și sarcini	Referințe
NU SUNT	

Teren

Nr cadastral	Suprafața (mp)*	Observații / Referințe
	227.273	

* Suprafața este determinată în planul de proiecție Stereo 70.



Date referitoare la teren

Crt	Categorie folosință	Intravilan	Suprafața (mp)	Tarla	Parcelă	Nr. topo	Observații / Referințe
1	padure	NU	227.273	UP III Ciuruleasa	UA 64B	-	

Lungime Segmente

1) Valorile lungimilor segmentelor sunt obținute din proiecție în plan.

Punct început	X / Y	Punct sfârșit	X / Y	Lungime segment	Punct început	X / Y	Punct sfârșit	X / Y	Lungime segment	Punct început	X / Y	Punct sfârșit	X / Y	Lungime segment
1	345.252,152 527.606,89	2	345.201,684 527.656,831	71.001	2	345.201,684 527.656,831	3	345.220,951 527.734,05	79.587	3	345.220,951 527.734,05	4	345.233,054 527.788,504	55.783
4	345.233,054 527.788,504	5	345.294,336 527.788,454	61.282	5	345.294,336 527.788,454	6	345.299,312 527.801,341	13.815	6	345.299,312 527.801,341	7	345.301,407 527.815,017	13.835
7	345.301,407 527.815,017	8	345.303,113 527.826,782	11.888	8	345.303,113 527.826,782	9	345.302,079 527.836,461	9.735	9	345.302,079 527.836,461	10	345.301,116 527.841,654	5.281
10	345.301,116 527.841,654	11	345.303,663 527.864,218	22.708	11	345.303,663 527.864,218	12	345.309,303 527.875,969	13.034	12	345.309,303 527.875,969	13	345.310,831 527.886,533	10.674
13	345.310,831 527.886,533	14	345.311,609 527.895,28	8.782	14	345.311,609 527.895,28	15	345.313,461 527.909,268	14.11	15	345.313,461 527.909,268	16	345.316,082 527.915,933	7.162

Punct început	X / Y	Punct sfârșit	X / Y	Lungime segment	Punct început	X / Y	Punct sfârșit	X / Y	Lungime segment	Punct început	X / Y	Punct sfârșit	X / Y	Lungime segment
16	345.316,082 527.915,933	17	345.317,645 527.923,302	7.533	17	345.317,645 527.923,302	18	345.318,479 527.929,027	5.785	18	345.318,479 527.929,027	19	345.303,884 527.970,152	43.638
19	345.303,884 527.970,152	20	345.298,708 528.002,899	33.154	20	345.298,708 528.002,899	21	345.286,861 528.048,082	46.71	21	345.286,861 528.048,082	22	345.292,774 528.070,574	23.256
22	345.292,774 528.070,574	23	345.313,604 528.081,1	23.339	23	345.313,604 528.081,1	24	345.348,683 528.085,896	35.405	24	345.348,683 528.085,896	25	345.349,011 528.092,656	6.768
25	345.349,011 528.092,656	26	345.348,996 528.106,321	13.664	26	345.348,996 528.106,321	27	345.351,788 528.119,98	13.942	27	345.351,788 528.119,98	28	345.347,919 528.123,363	5.139
28	345.347,919 528.123,363	29	345.347,979 528.128,946	5.583	29	345.347,979 528.128,946	30	345.345,599 528.130,407	2.792	30	345.345,599 528.130,407	31	345.347,775 528.142,341	12.13
31	345.347,775 528.142,341	32	345.347,859 528.143,938	1.6	32	345.347,859 528.143,938	33	345.353,673 528.150,765	8.967	33	345.353,673 528.150,765	34	345.358,608 528.153,269	5.533
34	345.358,608 528.153,269	35	345.372,172 528.161,819	16.034	35	345.372,172 528.161,819	36	345.378,349 528.163,261	6.343	36	345.378,349 528.163,261	37	345.392,147 528.172,245	16.465
37	345.392,147 528.172,245	38	345.358,496 528.170,322	33.706	38	345.358,496 528.170,322	39	345.346,494 528.197,492	29.703	39	345.346,494 528.197,492	40	345.349,994 528.226,928	29.644
40	345.349,994 528.226,928	41	345.366,862 528.262,46	39.333	41	345.366,862 528.262,46	42	345.359,101 528.290,755	29.34	42	345.359,101 528.290,755	43	345.358,808 528.318,648	27.895
43	345.358,808 528.318,648	44	345.418,416 528.323,478	59.803	44	345.418,416 528.323,478	45	345.422,348 528.338,016	15.06	45	345.422,348 528.338,016	46	345.424,55 528.343,369	5.789
46	345.424,55 528.343,369	47	345.433,269 528.347,101	9.484	47	345.433,269 528.347,101	48	345.444,389 528.343,087	11.822	48	345.444,389 528.343,087	49	345.439,794 528.364,736	22.131
49	345.439,794 528.364,736	50	345.434,05 528.387,723	23.693	50	345.434,05 528.387,723	51	345.431,429 528.408,934	21.373	51	345.431,429 528.408,934	52	345.431,145 528.435,939	27.007
52	345.431,145 528.435,939	53	345.433,307 528.459,675	23.834	53	345.433,307 528.459,675	54	345.436,328 528.476,52	17.114	54	345.436,328 528.476,52	55	345.448,492 528.476,615	12.164
55	345.448,492 528.476,615	56	345.447,089 528.484,522	8.031	56	345.447,089 528.484,522	57	345.447,311 528.492,075	7.555	57	345.447,311 528.492,075	58	345.446,48 528.498,799	6.776
58	345.446,48 528.498,799	59	345.445,096 528.503,877	5.264	59	345.445,096 528.503,877	60	345.443,644 528.507,19	3.617	60	345.443,644 528.507,19	61	345.442,196 528.512,416	5.422
61	345.442,196 528.512,416	62	345.440,986 528.516,879	4.625	62	345.440,986 528.516,879	63	345.439,633 528.521,944	5.242	63	345.439,633 528.521,944	64	345.438,504 528.524,982	3.241
64	345.438,504 528.524,982	65	345.435,975 528.531,432	6.928	65	345.435,975 528.531,432	66	345.433,62 528.534,963	4.244	66	345.433,62 528.534,963	67	345.430,761 528.537,982	4.158
67	345.430,761 528.537,982	68	345.428,571 528.538,633	2.284	68	345.428,571 528.538,633	69	345.420,697 528.538,411	7.877	69	345.420,697 528.538,411	70	345.411,24 528.537,351	9.516
70	345.411,24 528.537,351	71	345.403,326 528.537,236	7.915	71	345.403,326 528.537,236	72	345.399,487 528.537,969	3.908	72	345.399,487 528.537,969	73	345.395,096 528.539,943	4.814
73	345.395,096 528.539,943	74	345.394,095 528.539,018	1.363	74	345.394,095 528.539,018	75	345.389,567 528.534,393	6.473	75	345.389,567 528.534,393	76	345.377,187 528.555,6	24.556
76	345.377,187 528.555,6	77	345.361,27 528.591,829	39.571	77	345.361,27 528.591,829	78	345.323,009 528.550,943	55.996	78	345.323,009 528.550,943	79	345.292,968 528.510,178	50.639
79	345.292,968 528.510,178	80	345.266,277 528.471,866	46.693	80	345.266,277 528.471,866	81	345.234,246 528.476,231	32.326	81	345.234,246 528.476,231	82	345.200,76 528.466,532	34.862
82	345.200,76 528.466,532	83	345.180,246 528.436,312	36.525	83	345.180,246 528.436,312	84	345.155,01 528.427,583	26.703	84	345.155,01 528.427,583	85	345.144,333 528.415,459	16.155
85	345.144,333 528.415,459	86	345.136,568 528.401,396	16.065	86	345.136,568 528.401,396	87	345.126,862 528.392,666	13.054	87	345.126,862 528.392,666	88	345.107,45 528.385,877	20.565
88	345.107,45 528.385,877	89	345.094,113 528.395,092	16.211	89	345.094,113 528.395,092	90	345.033,578 528.308,819	105.392	90	345.033,578 528.308,819	91	345.015,175 528.275,093	38.42
91	345.015,175 528.275,093	92	345.085,981 528.265,04	71.517	92	345.085,981 528.265,04	93	345.151,248 528.265,04	65.267	93	345.151,248 528.265,04	94	345.204,016 528.245,21	56.37
94	345.204,016 528.245,21	95	345.251,27 528.220,027	53.546	95	345.251,27 528.220,027	96	345.251,27 528.199,565	20.462	96	345.251,27 528.199,565	97	345.214,254 528.177,53	43.078
97	345.214,254 528.177,53	98	345.173,3 528.177,53	40.954	98	345.173,3 528.177,53	99	345.125,259 528.152,346	54.242	99	345.125,259 528.152,346	100	345.114,232 528.126,376	28.214
100	345.114,232 528.126,376	101	345.096,897 528.086,836	43.173	101	345.096,897 528.086,836	102	345.096,897 528.041,191	45.645	102	345.096,897 528.041,191	103	345.168,567 528.010,499	77.965
103	345.168,567 528.010,499	104	345.203,22 527.990,8	39.861	104	345.203,22 527.990,8	105	345.228,604 527.953,979	44.723	105	345.228,604 527.953,979	106	345.216,101 527.914,362	41.543
106	345.216,101 527.914,362	107	345.189,713 527.900,538	29.79	107	345.189,713 527.900,538	108	345.118,95 527.888,518	71.777	108	345.118,95 527.888,518	109	345.059,103 527.859,123	66.676
109	345.059,103 527.859,123	110	345.017,654 527.627,729	235.077	110	345.017,654 527.627,729	111	345.021,166 527.589,922	37.97	111	345.021,166 527.589,922	112	345.055,188 527.567,026	41.009
112	345.055,188 527.567,026	113	345.069,408 527.542,294	28.529	113	345.069,408 527.542,294	114	345.067,556 527.526,171	16.229	114	345.067,556 527.526,171	115	345.054,175 527.503,479	26.343

Punct început	X / Y	Punct sfârșit	X / Y	Lungime segment	Punct început	X / Y	Punct sfârșit	X / Y	Lungime segment	Punct început	X / Y	Punct sfârșit	X / Y	Lungime segment
115	345.054,175 527.503,479	116	344.953,918 527.437,728	119.894	116	344.953,918 527.437,728	117	345.004,252 527.438,643	50.342	117	345.004,252 527.438,643	118	345.089,148 527.455,169	86.49
118	345.089,148 527.455,169	119	345.184,031 527.484,998	99.462	119	345.184,031 527.484,998	120	345.186,395 527.486,737	2.934	120	345.186,395 527.486,737	121	345.211,811 527.465,972	32.82
121	345.211,811 527.465,972	122	345.239,306 527.452,41	30.658	122	345.239,306 527.452,41	123	345.268,112 527.447,068	29.297	123	345.268,112 527.447,068	124	345.305,057 527.447,084	36.944
124	345.305,057 527.447,084	125	345.236,573 527.531,927	109.034	125	345.236,573 527.531,927	126	345.212,72 527.555,066	33.232	126	345.212,72 527.555,066	127	345.234,408 527.580,867	33.706
127	345.234,408 527.580,867	128	345.257,32 527.563,237	28.91	128	345.257,32 527.563,237	129	345.264,684 527.574,349	13.331	129	345.264,684 527.574,349	1	345.252,152 527.606,89	34.87

** Lungimile segmentelor sunt determinate în planul de proiecție Stereo 70 și sunt rotunjite la 1 milimetru.

*** Distanța dintre puncte este formată din segmente cumulate ce sunt mai mici decât valoarea 1 milimetru.

**DATE DESPRE IMOBILUL NR. 45057**

Oficiul de Cadastru și Publicitate Imobiliară ALBA
Biroul de Cadastru și Publicitate Imobiliară Campeni

A. Partea I. Descrierea imobilului

TEREN Extravilan

Adresa: Jud. Alba

Nr. Crt	Nr cadastral Nr. topografic	Suprafața* (mp)	Observații / Referințe
A1		2.726	Sector cadastral:45 Teren neimprijmit;

B. Partea II. Proprietari și acte

Inscrieri privitoare la dreptul de proprietate și alte drepturi reale		Referințe
1 / 07/02/2025		
Act Normativ nr. 7, din 13/03/1996 emis de Parlamentul României (lege);		
B1	Inscrierea posesiei, drept de PROPRIETATE, dobandit prin Lege, cota actuala 1/1 1) NEIDENTIFICAT NEIDENTIFICAT	A1
Act Normativ nr. 7, din 13/03/1996 emis de Parlamentul României (lege,art 13);		
B2	Se notează mențiunea de proprietar neidentificat	A1

C. Partea III. SARCINI .

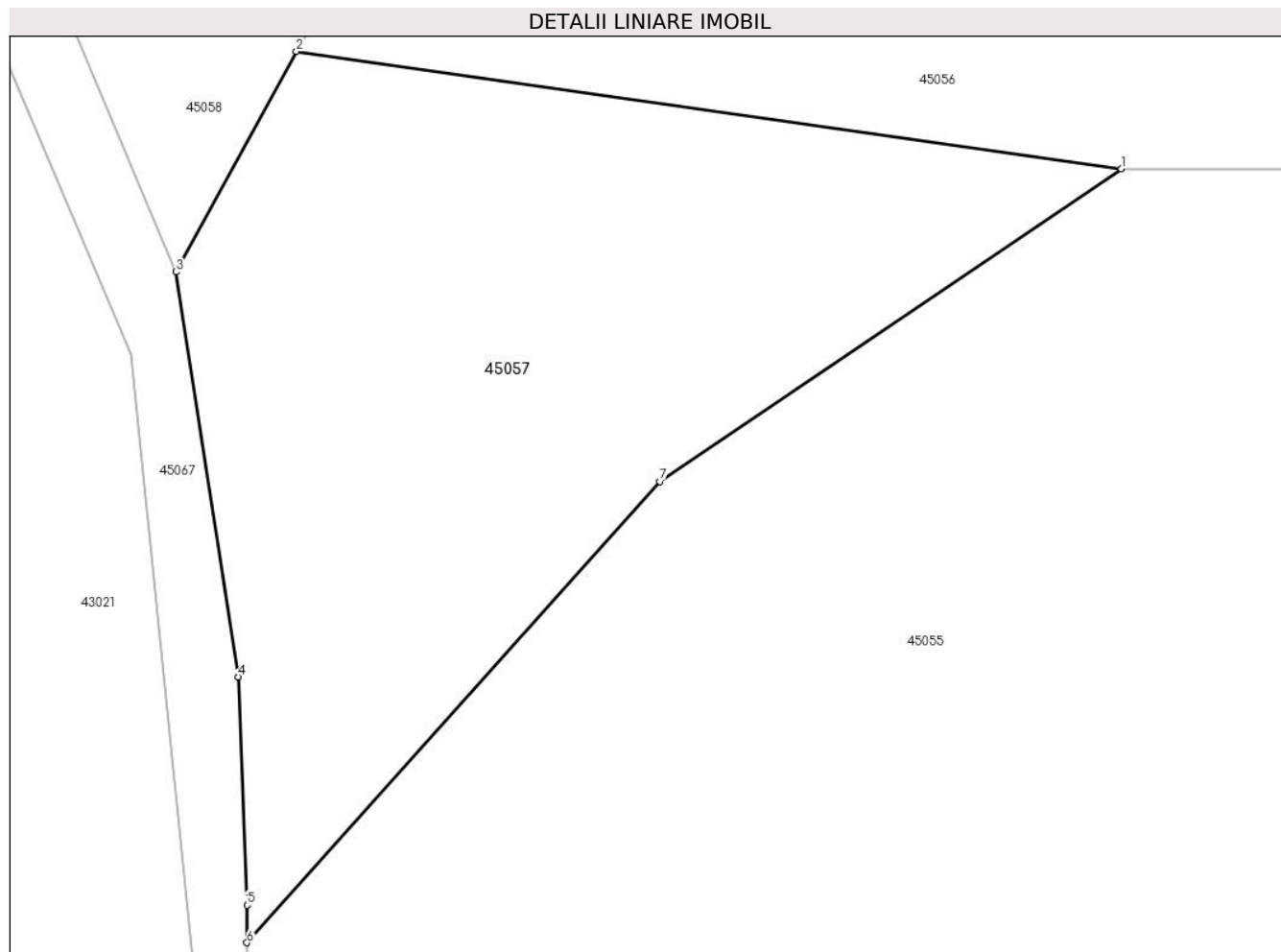
Inscrieri privind dezmembramintele dreptului de proprietate, drepturi reale de garanție și sarcini	Referințe
NU SUNT	

Anexa Nr. 1 La Partea I

Teren

Nr cadastral	Suprafața (mp)*	Observații / Referințe
	2.726	

* Suprafața este determinată în planul de proiecție Stereo 70.



Date referitoare la teren

Crt	Categorie folosință	Intra vilan	Suprafața (mp)	Tarla	Parcelă	Nr. topo	Observații / Referințe
1	faneata	NU	2.726	-	-	-	Fânaț împădurit

Lungime Segmente

1) Valorile lungimilor segmentelor sunt obținute din proiecție în plan.

Punct început	X / Y	Punct sfârșit	X / Y	Lungime segment (** (m)
1	345.085,981 528.265,04	2	345.015,175 528.275,093	71.517
2	345.015,175 528.275,093	3	345.004,854 528.256,178	21.547
3	345.004,854 528.256,178	4	345.010,172 528.221,438	35.145
4	345.010,172 528.221,438	5	345.010,955 528.201,878	19.576
5	345.010,955 528.201,878	6	345.010,921 528.198,645	3.233

Punct început	X / Y	Punct sfârșit	X / Y	Lungime segment (** (m)
6	345.010,921 528.198,645	7	345.046,395 528.238,197	53.13
7	345.046,395 528.238,197	1	345.085,981 528.265,04	47.829

** Lungimile segmentelor sunt determinate în planul de proiecție Stereo 70 și sunt rotunjite la 1 milimetru.

*** Distanța dintre puncte este formată din segmente cumulate ce sunt mai mici decât valoarea 1 milimetru.

**DATE DESPRE IMOBILUL NR. 45058**

Oficiul de Cadastru și Publicitate Imobiliară ALBA
Biroul de Cadastru și Publicitate Imobiliară Campeni

A. Partea I. Descrierea imobilului

TEREN Extravilan

Adresa: Jud. Alba

Nr. Crt	Nr cadastral Nr. topografic	Suprafața* (mp)	Observații / Referințe
A1		11.000	Sector cadastral:45 Teren neimprejmuit;

B. Partea II. Proprietari și acte

Inscrieri privitoare la dreptul de proprietate și alte drepturi reale	Referințe
1 / 07/02/2025	
Act Administrativ nr. 7009/333, din 19/01/2006 emis de CJPSDPAT ALBA (titlu de proprietate);	
B1	A1
Intabulare, drept de PROPRIETATE, dobandit prin Reconstituire, cota actuala 1/1	
1) PRIMARIA ORAS ABRUD, CIF:4905592	

C. Partea III. SARCINI .

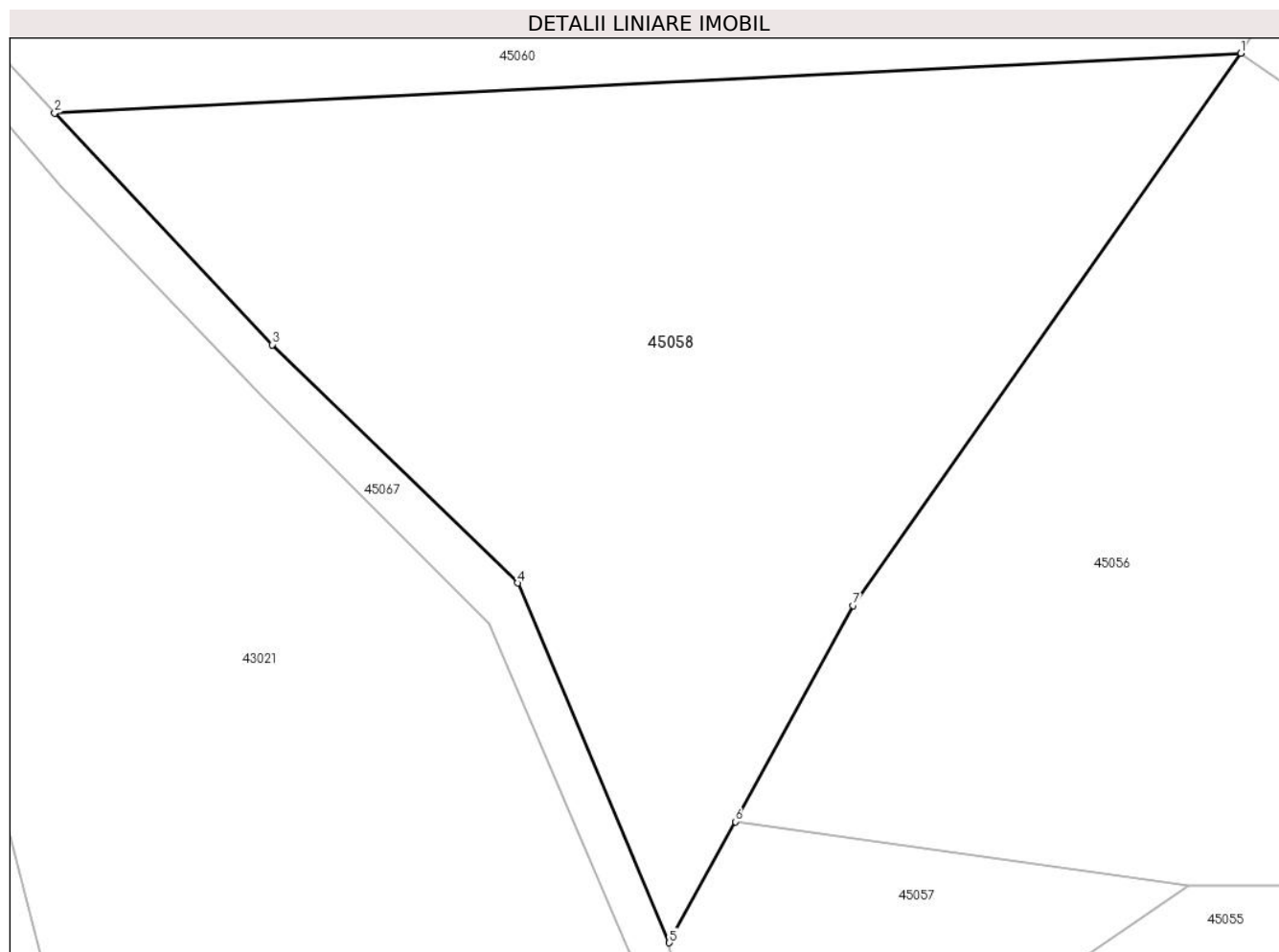
Inscrieri privind dezmembramintele dreptului de proprietate, drepturi reale de garanție și sarcini	Referințe
NU SUNT	

Anexa Nr. 1 La Partea I

Teren

Nr cadastral	Suprafața (mp)*	Observații / Referințe
	11.000	

* Suprafața este determinată în planul de proiecție Stereo 70.



Date referitoare la teren

Crt	Categorie folosință	Intravilan	Suprafața (mp)	Tarla	Parcelă	Nr. topo	Observații / Referințe
1	padure	NU	11.000	UPIII Ciuruleasa	UA 63B/1	-	

Lungime Segmente

1) Valorile lungimilor segmentelor sunt obținute din proiecție în plan.

Punct început	X / Y	Punct sfârșit	X / Y	Lungime segment (** (m)
1	345.094,113 528.395,092	2	344.908,81 528.385,745	185.538
2	344.908,81 528.385,745	3	344.942,762 528.349,566	49.615
3	344.942,762 528.349,566	4	344.981,138 528.312,353	53.456
4	344.981,138 528.312,353	5	345.004,854 528.256,178	60.975
5	345.004,854 528.256,178	6	345.015,175 528.275,093	21.547

Punct început	X / Y	Punct sfârșit	X / Y	Lungime segment (** (m)
6	345.015,175 528.275,093	7	345.033,578 528.308,819	38.42
7	345.033,578 528.308,819	1	345.094,113 528.395,092	105.392

** Lungimile segmentelor sunt determinate în planul de proiecție Stereo 70 și sunt rotunjite la 1 milimetru.

*** Distanța dintre puncte este formată din segmente cumulate ce sunt mai mici decât valoarea 1 milimetru.

**DATE DESPRE IMOBILUL NR. 45059**

Oficiul de Cadastru și Publicitate Imobiliară ALBA
Biroul de Cadastru și Publicitate Imobiliară Campeni

A. Partea I. Descrierea imobilului

TEREN Extravilan

Adresa: Jud. Alba

Nr. Crt	Nr cadastral Nr. topografic	Suprafața* (mp)	Observații / Referințe
A1		28.284	Sector cadastral:45 Teren neimprejmut;

B. Partea II. Proprietari și acte

Inscrieri privitoare la dreptul de proprietate și alte drepturi reale		Referințe
1 / 07/02/2025		
Act Normativ nr. 1705, din 21/02/2006 emis de Guvernul României (HG);		
B1	Intabulare, drept de PROPRIETATE, dobandit prin Lege, cota actuala 1/1 1) STATULUI ROMÂN - DOMENIUL PUBLIC, CIF:99999999999999, Proprietar neidentificat	A1
Act Normativ nr. 46, din 19/03/2008 emis de Parlamentul României (lege);		
B2	Intabulare, drept de ADMINISTRARE, dobandit prin Lege, cota actuala 1/1 1) RNP ROMSILVA DIRECȚIA SILVICĂ ALBA- OCOLUL SILVIC ALBA-IULIA, CIF:4612754	A1

C. Partea III. SARCINI .

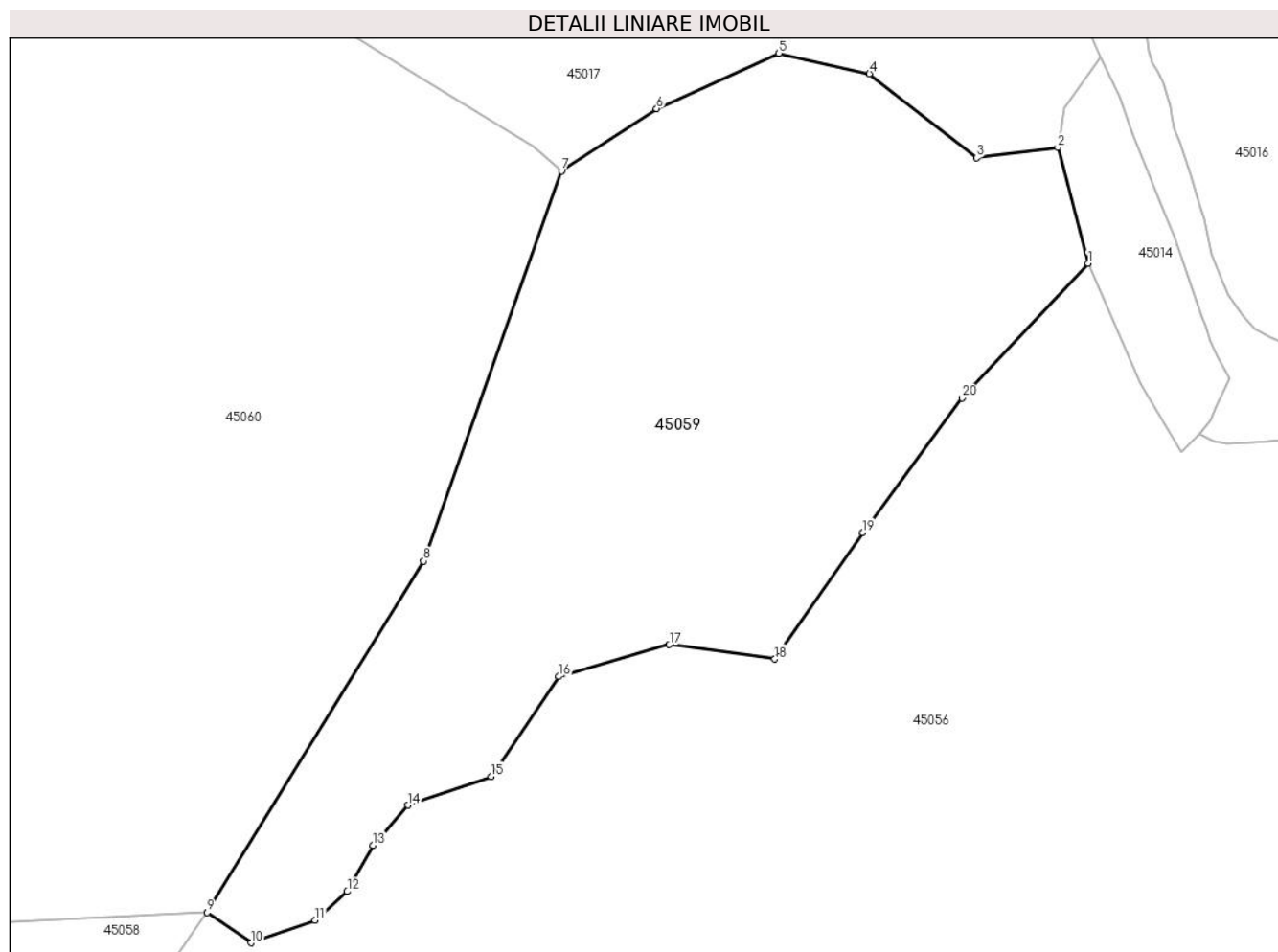
Inscrieri privind dezmembramintele dreptului de proprietate, drepturi reale de garanție și sarcini	Referințe
NU SUNT	

Anexa Nr. 1 La Partea I

Teren

Nr cadastral	Suprafața (mp)*	Observații / Referințe
	28.284	

* Suprafața este determinată în planul de proiecție Stereo 70.



Date referitoare la teren

Crt	Categorie folosință	Intravilan	Suprafața (mp)	Tarla	Parcelă	Nr. topo	Observații / Referințe
1	padure	NU	28.284	UP III Ciuruleasa	UA 64C	-	

Lungime Segmente

1) Valorile lungimilor segmentelor sunt obținute din proiecție în plan.

Punct început	X / Y	Punct sfârșit	X / Y	Lungime segment (** (m)
1	345.361,27 528.591,829	2	345.352,115 528.626,872	36.219
2	345.352,115 528.626,872	3	345.327,426 528.623,744	24.887
3	345.327,426 528.623,744	4	345.294,95 528.649,265	41.303
4	345.294,95 528.649,265	5	345.267,538 528.655,45	28.102
5	345.267,538 528.655,45	6	345.230,398 528.638,662	40.758

Punct început	X / Y	Punct sfârșit	X / Y	Lungime segment (** (m)
6	345.230,398 528.638,662	7	345.201,545 528.619,76	34.493
7	345.201,545 528.619,76	8	345.159,799 528.501,545	125.37
8	345.159,799 528.501,545	9	345.094,113 528.395,092	125.087
9	345.094,113 528.395,092	10	345.107,45 528.385,877	16.211
10	345.107,45 528.385,877	11	345.126,862 528.392,666	20.565
11	345.126,862 528.392,666	12	345.136,568 528.401,396	13.054
12	345.136,568 528.401,396	13	345.144,333 528.415,459	16.065
13	345.144,333 528.415,459	14	345.155,01 528.427,583	16.155
14	345.155,01 528.427,583	15	345.180,246 528.436,312	26.703
15	345.180,246 528.436,312	16	345.200,76 528.466,532	36.525
16	345.200,76 528.466,532	17	345.234,246 528.476,231	34.862
17	345.234,246 528.476,231	18	345.266,277 528.471,866	32.326
18	345.266,277 528.471,866	19	345.292,968 528.510,178	46.693
19	345.292,968 528.510,178	20	345.323,009 528.550,943	50.639
20	345.323,009 528.550,943	1	345.361,27 528.591,829	55.996

** Lungimile segmentelor sunt determinate în planul de proiecție Stereo 70 și sunt rotunjite la 1 milimetru.

*** Distanța dintre puncte este formată din segmente cumulate ce sunt mai mici decât valoarea 1 milimetru.

**DATE DESPRE IMOBILUL NR. 45060**

Oficiul de Cadastru și Publicitate Imobiliară ALBA
Biroul de Cadastru și Publicitate Imobiliară Campeni

A. Partea I. Descrierea imobilului

TEREN Extravilan

Adresa: Jud. Alba

Nr. Crt	Nr cadastral Nr. topografic	Suprafața* (mp)	Observații / Referințe
A1		114.000	Sector cadastral:45 Teren neimprijmit;

B. Partea II. Proprietari și acte

Inscrieri privitoare la dreptul de proprietate și alte drepturi reale	Referințe
1 / 07/02/2025	
Act Administrativ nr. 7009/333, din 19/01/2006 emis de CJPSDPAT ALBA (titlu de proprietate);	
B1	A1
Intabulare, drept de PROPRIETATE, dobandit prin Reconstituire, cota actuala 1/1	
1) PRIMARIA ORAS ABRUD, CIF:4905592	

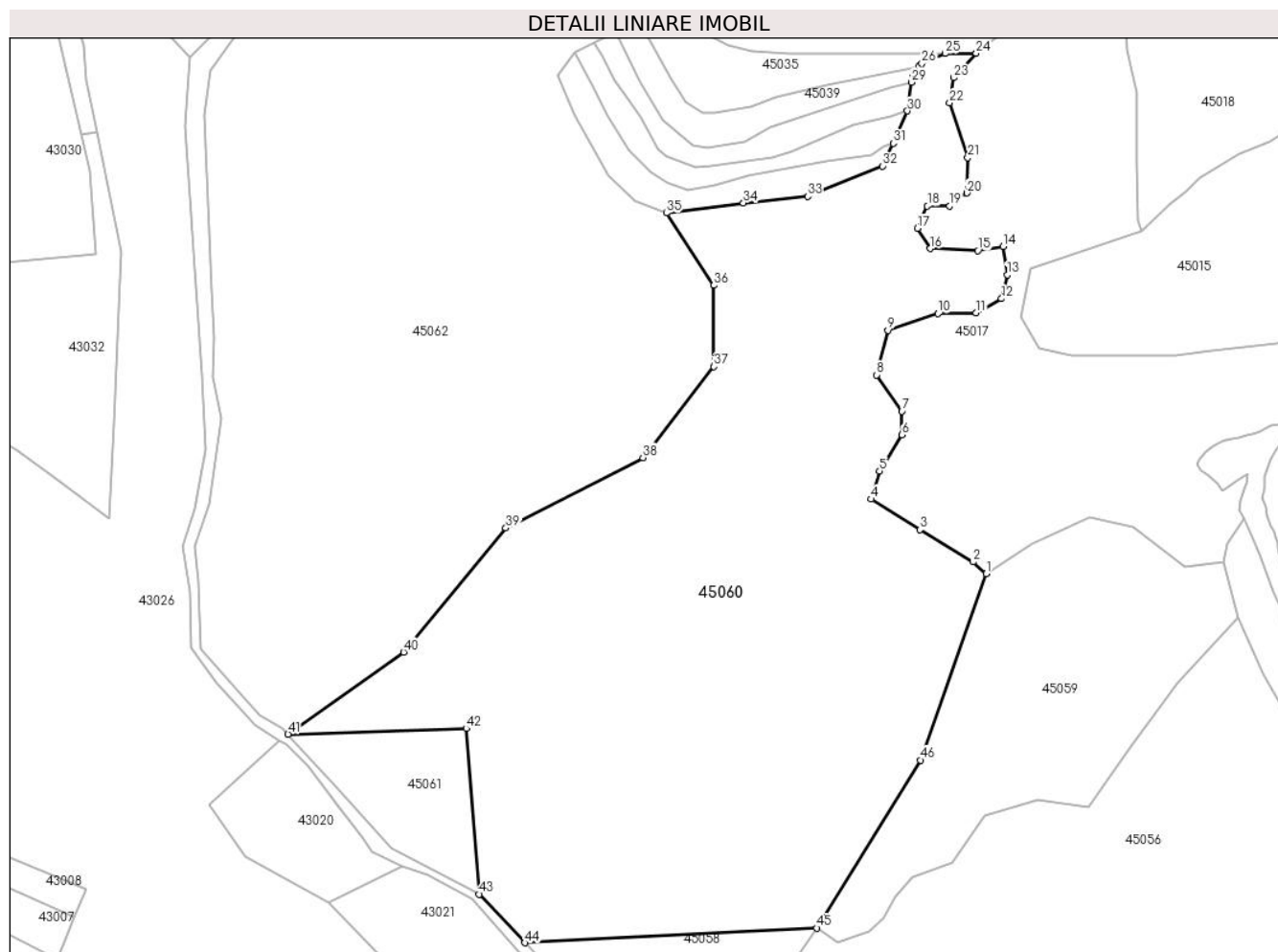
C. Partea III. SARCINI .

Inscrieri privind dezmembramintele dreptului de proprietate, drepturi reale de garanție și sarcini	Referințe
NU SUNT	

Teren

Nr cadastral	Suprafața (mp)*	Observații / Referințe
	114.000	

* Suprafața este determinată în planul de proiecție Stereo 70.



Date referitoare la teren

Crt	Categorie folosință	Intravilan	Suprafața (mp)	Tarla	Parcelă	Nr. topo	Observații / Referințe
1	padure	NU	114.000	UPIII Ciuruleasa	UA 63A/1	-	

Lungime Segmente

1) Valorile lungimilor segmentelor sunt obținute din proiecție în plan.

Punct început	X / Y	Punct sfârșit	X / Y	Lungime segment	Punct început	X / Y	Punct sfârșit	X / Y	Lungime segment	Punct început	X / Y	Punct sfârșit	X / Y	Lungime segment
1	345.201,545 528.619,76	2	345.193,259 528.627,174	11.118	2	345.193,259 528.627,174	3	345.159,493 528.647,586	39.456	3	345.159,493 528.647,586	4	345.128,543 528.667,026	36.548
4	345.128,543 528.667,026	5	345.133,849 528.684,698	18.452	5	345.133,849 528.684,698	6	345.147,997 528.707,673	26.982	6	345.147,997 528.707,673	7	345.147,997 528.722,695	15.022
7	345.147,997 528.722,695	8	345.132,08 528.745,669	27.949	8	345.132,08 528.745,669	9	345.139,154 528.773,945	29.148	9	345.139,154 528.773,945	10	345.170,988 528.784,549	33.553
10	345.170,988 528.784,549	11	345.195,155 528.785,033	24.172	11	345.195,155 528.785,033	12	345.211,188 528.794,005	18.373	12	345.211,188 528.794,005	13	345.214,884 528.809,071	15.513
13	345.214,884 528.809,071	14	345.212,319 528.827,016	18.127	14	345.212,319 528.827,016	15	345.196,287 528.824,452	16.236	15	345.196,287 528.824,452	16	345.166,145 528.825,734	30.169

Punct început	X / Y	Punct sfârșit	X / Y	Lungime segment	Punct început	X / Y	Punct sfârșit	X / Y	Lungime segment	Punct început	X / Y	Punct sfârșit	X / Y	Lungime segment
16	345.166,145 528.825,734	17	345.157,808 528.838,552	15.291	17	345.157,808 528.838,552	18	345.164,221 528.852,652	15.49	18	345.164,221 528.852,652	19	345.178,33 528.852,652	14.109
19	345.178,33 528.852,652	20	345.189,232 528.860,983	13.721	20	345.189,232 528.860,983	21	345.189,874 528.883,414	22.44	21	345.189,874 528.883,414	22	345.178,302 528.918,207	36.666
22	345.178,302 528.918,207	23	345.180,786 528.934,139	16.125	23	345.180,786 528.934,139	24	345.195,153 528.949,605	21.109	24	345.195,153 528.949,605	25	345.175,36 528.949,433	19.794
25	345.175,36 528.949,433	26	345.160,715 528.943,016	15.989	26	345.160,715 528.943,016	27	345.158,877 528.941,032	2.705	27	345.158,877 528.941,032	28	345.154,747 528.936,574	6.077
28	345.154,747 528.936,574	29	345.154,039 528.931,254	5.367	29	345.154,039 528.931,254	30	345.151,609 528.912,995	18.42	30	345.151,609 528.912,995	31	345.142,47 528.892,506	22.435
31	345.142,47 528.892,506	32	345.135,681 528.878,137	15.892	32	345.135,681 528.878,137	33	345.088,146 528.858,883	51.286	33	345.088,146 528.858,883	34	345.047,461 528.854,698	40.9
34	345.047,461 528.854,698	35	344.998,679 528.848,345	49.194	35	344.998,679 528.848,345	36	345.028,8 528.802,502	54.853	36	345.028,8 528.802,502	37	345.028,8 528.750,911	51.591
37	345.028,8 528.750,911	38	344.983,733 528.693,234	73.196	38	344.983,733 528.693,234	39	344.896,733 528.648,684	97.743	39	344.896,733 528.648,684	40	344.831,96 528.569,999	101.917
40	344.831,96 528.569,999	41	344.758,622 528.517,902	89.958	41	344.758,622 528.517,902	42	344.871,661 528.521,566	113.099	42	344.871,661 528.521,566	43	344.879,941 528.416,507	105.385
43	344.879,941 528.416,507	44	344.908,81 528.385,745	42.187	44	344.908,81 528.385,745	45	345.094,113 528.395,092	185.538	45	345.094,113 528.395,092	46	345.159,799 528.501,545	125.087
46	345.159,799 528.501,545	1	345.201,545 528.619,76	125.37										

** Lungimile segmentelor sunt determinate în planul de proiecție Stereo 70 și sunt rotunjite la 1 milimetru.

*** Distanța dintre puncte este formată din segmente cumulate ce sunt mai mici decât valoarea 1 milimetru.

**DATE DESPRE IMOBILUL NR. 45061**

Oficiul de Cadastru și Publicitate Imobiliară ALBA
Biroul de Cadastru și Publicitate Imobiliară Campeni

A. Partea I. Descrierea imobilului

TEREN Extravilan

Adresa: Jud. Alba

Nr. Crt	Nr cadastral Nr. topografic	Suprafața* (mp)	Observații / Referințe
A1		7.000	Sector cadastral:45 Teren neimpregmuit;

B. Partea II. Proprietari și acte

Inscrieri privitoare la dreptul de proprietate și alte drepturi reale	Referințe
1 / 07/02/2025	
Act Administrativ nr. 7009/333, din 19/01/2006 emis de CJPSDPAT ALBA (titlu de proprietate);	
B1	A1
Intabulare, drept de PROPRIETATE, dobandit prin Reconstituire, cota actuala 1/1	
1) PRIMARIA ORAS ABRUD, CIF:4905592	

C. Partea III. SARCINI .

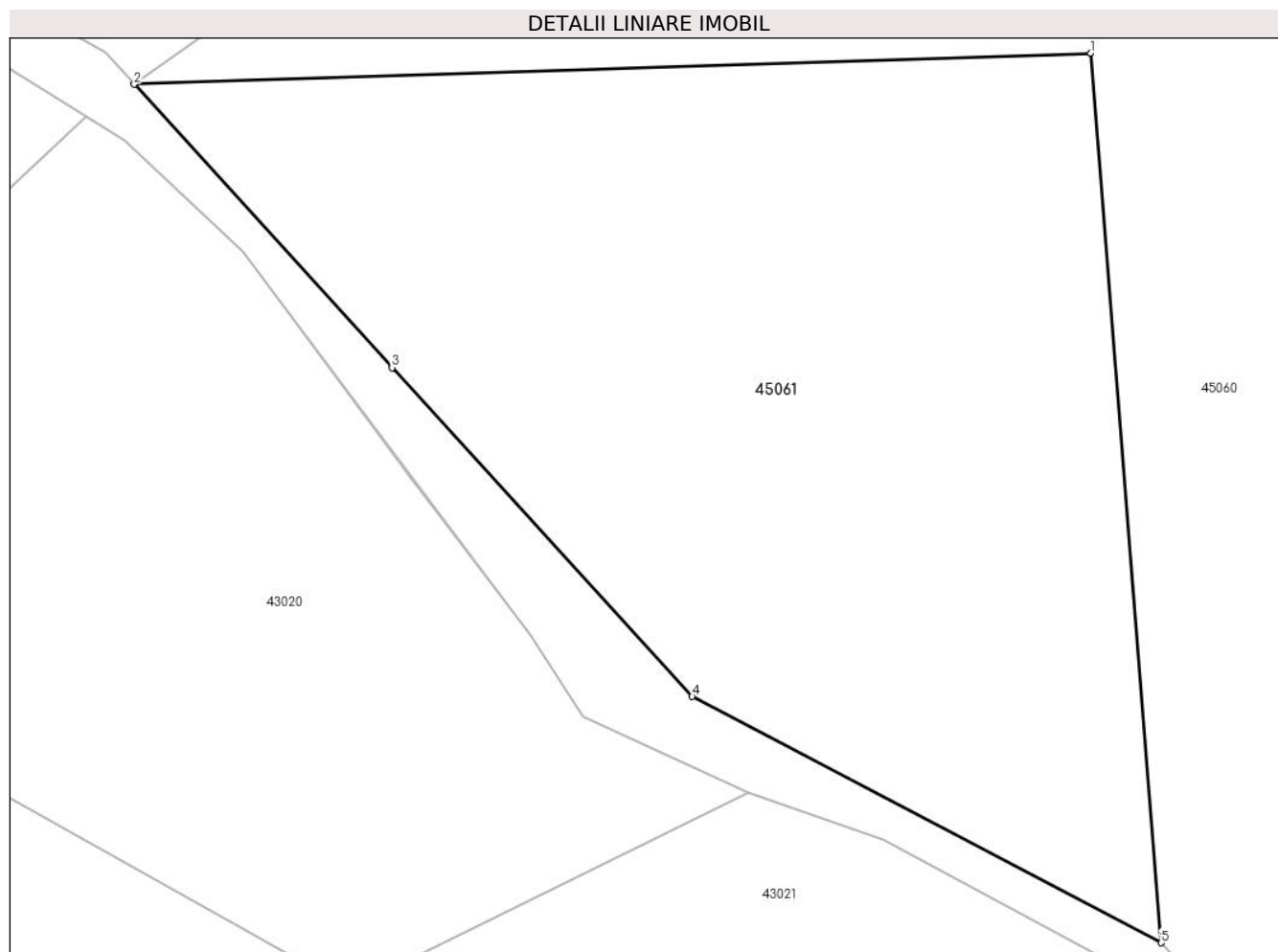
Inscrieri privind dezmembramintele dreptului de proprietate, drepturi reale de garanție și sarcini	Referințe
NU SUNT	

Anexa Nr. 1 La Partea I

Teren

Nr cadastral	Suprafața (mp)*	Observații / Referințe
	7.000	

* Suprafața este determinată în planul de proiecție Stereo 70.



Date referitoare la teren

Crt	Categorie folosință	Intravilan	Suprafața (mp)	Tarla	Parcelă	Nr. topo	Observații / Referințe
1	padure	NU	7.000	UPIII Ciuruleasa	UA 63V/1	-	

Lungime Segmente

1) Valorile lungimilor segmentelor sunt obținute din proiecție în plan.

Punct început	X / Y	Punct sfârșit	X / Y	Lungime segment (** (m)
1	344.871,661 528.521,566	2	344.758,622 528.517,902	113.099
2	344.758,622 528.517,902	3	344.789,069 528.484,432	45.247
3	344.789,069 528.484,432	4	344.824,542 528.445,593	52.6
4	344.824,542 528.445,593	5	344.879,941 528.416,507	62.57
5	344.879,941 528.416,507	1	344.871,661 528.521,566	105.385

**** Lungimile segmentelor sunt determinate în planul de proiecție Stereo 70 și sunt rotunjite la 1 milimetru.**

***** Distanța dintre puncte este formată din segmente cumulate ce sunt mai mici decât valoarea 1 milimetru.**

**DATE DESPRE IMOBILUL NR. 45062**

Oficiul de Cadastru și Publicitate Imobiliară ALBA
Biroul de Cadastru și Publicitate Imobiliară Campeni

A. Partea I. Descrierea imobilului

TEREN Extravilan

Adresa: Jud. Alba

Nr. Crt	Nr cadastral Nr. topografic	Suprafața* (mp)	Observații / Referințe
A1		122.000	Sector cadastral:45 Teren neimprejmuit;

B. Partea II. Proprietari și acte

Inscrieri privitoare la dreptul de proprietate și alte drepturi reale	Referințe
1 / 07/02/2025	
Act Administrativ nr. 7009/333, din 19/01/2006 emis de CJPSDPAT ALBA (titlu de proprietate);	
B1	A1
Intabulare, drept de PROPRIETATE, dobandit prin Reconstituire, cota actuala 1/1 1) PRIMARIA ORAS ABRUD, CIF:4905592	

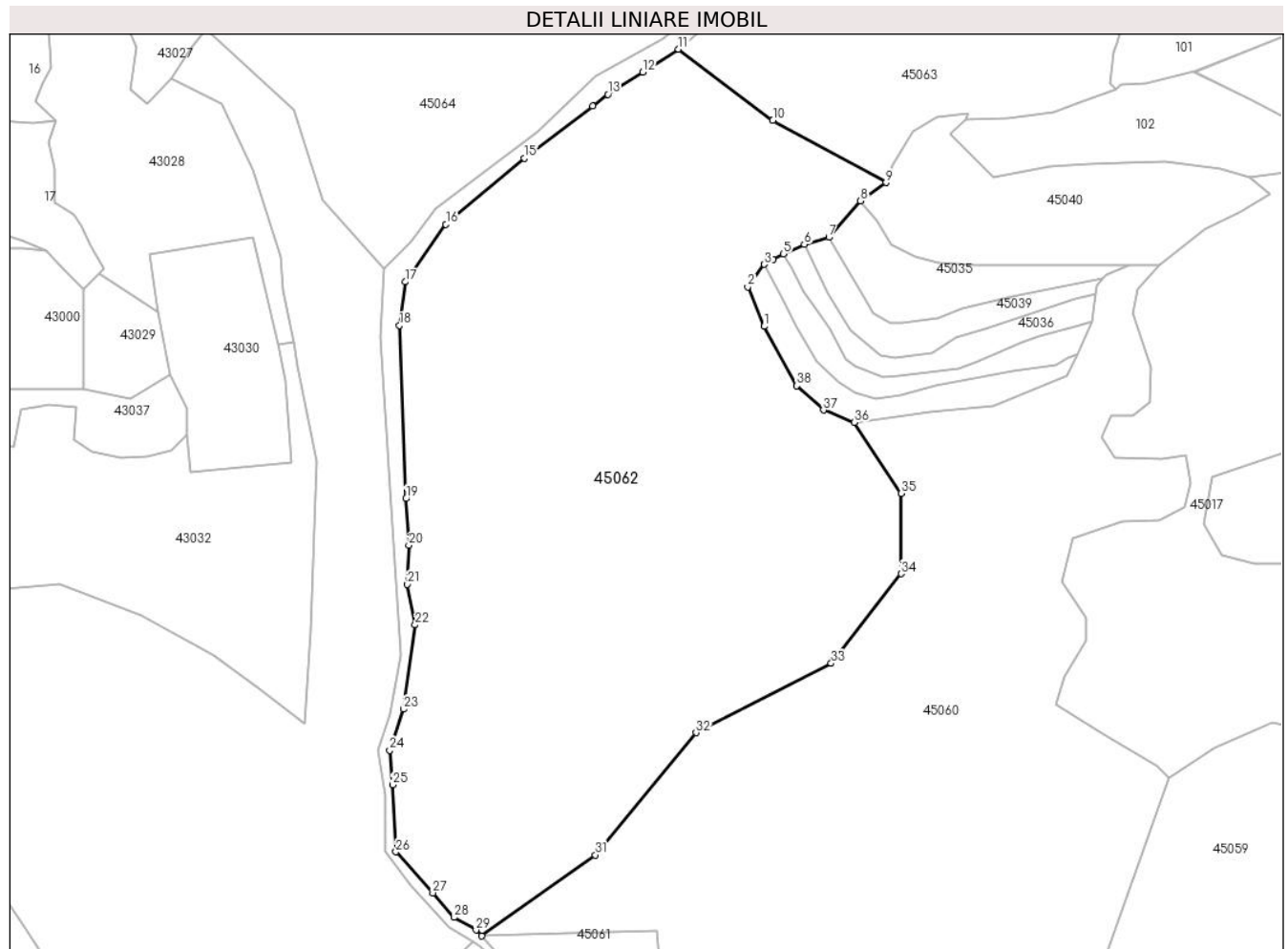
C. Partea III. SARCINI .

Inscrieri privind dezmembramintele dreptului de proprietate, drepturi reale de garanție și sarcini	Referințe
NU SUNT	

Teren

Nr cadastral	Suprafața (mp)*	Observații / Referințe
	122.000	

* Suprafața este determinată în planul de proiecție Stereo 70.



Date referitoare la teren

Crt	Categorie folosință	Intravilan	Suprafața (mp)	Tarla	Parcelă	Nr. topo	Observații / Referințe
1	padure	NU	122.000	UPIII Ciuruleasa	UA 63C/1	-	

Lungime Segmente

1) Valorile lungimilor segmentelor sunt obținute din proiecție în plan.

Punct început	X / Y	Punct sfârșit	X / Y	Lungime segment (** (m)
1	344.940,492 528.910,016	2	344.929,97 528.935,446	27.521
3	344.940,692 528.949,902	4	344.946,274 528.953,247	6.508
5	344.952,87 528.956,601	6	344.966,476 528.962,755	14.933
7	344.982,227 528.967,343	8	345.002,702 528.990,876	31.194
9	345.018,982 529.002,575	10	344.946,192 529.042,576	83.057

Punct început	X / Y	Punct sfârșit	X / Y	Lungime segment (** (m)
2	344.929,97 528.935,446	3	344.940,692 528.949,902	17.997
4	344.946,274 528.953,247	5	344.952,87 528.956,601	7.4
6	344.966,476 528.962,755	7	344.982,227 528.967,343	16.406
8	345.002,702 528.990,876	9	345.018,982 529.002,575	20.047
10	344.946,192 529.042,576	11	344.885,42 529.088,323	76.066

Punct început	X / Y	Punct sfârșit	X / Y	Lungime segment (** (m)	Punct început	X / Y	Punct sfârșit	X / Y	Lungime segment (** (m)
11	344.885,42 529.088,323	12	344.862,432 529.073,653	27.27	12	344.862,432 529.073,653	13	344.839,953 529.059,308	26.665
13	344.839,953 529.059,308	14	344.830,13 529.051,779	12.377	14	344.830,13 529.051,779	15	344.786,245 529.018,141	55.294
15	344.786,245 529.018,141	16	344.735,659 528.975,779	65.981	16	344.735,659 528.975,779	17	344.709,676 528.938,687	45.288
17	344.709,676 528.938,687	18	344.705,668 528.910,653	28.319	18	344.705,668 528.910,653	19	344.709,856 528.799,27	111.462
19	344.709,856 528.799,27	20	344.711,813 528.769,414	29.92	20	344.711,813 528.769,414	21	344.710,834 528.744,082	25.351
21	344.710,834 528.744,082	22	344.715,917 528.718,032	26.541	22	344.715,917 528.718,032	23	344.708,486 528.663,833	54.706
23	344.708,486 528.663,833	24	344.699,506 528.637,402	27.915	24	344.699,506 528.637,402	25	344.701,451 528.615,184	22.303
25	344.701,451 528.615,184	26	344.703,505 528.572,028	43.205	26	344.703,505 528.572,028	27	344.727,236 528.545,573	35.539
27	344.727,236 528.545,573	28	344.740,914 528.529,845	20.844	28	344.740,914 528.529,845	29	344.755,146 528.521,724	16.385
29	344.755,146 528.521,724	30	344.758,622 528.517,902	5.166	30	344.758,622 528.517,902	31	344.831,96 528.569,999	89.958
31	344.831,96 528.569,999	32	344.896,733 528.648,684	101.917	32	344.896,733 528.648,684	33	344.983,733 528.693,234	97.743
33	344.983,733 528.693,234	34	345.028,8 528.750,911	73.196	34	345.028,8 528.750,911	35	345.028,8 528.802,502	51.591
35	345.028,8 528.802,502	36	344.998,679 528.848,345	54.853	36	344.998,679 528.848,345	37	344.978,757 528.856,178	21.406
37	344.978,757 528.856,178	38	344.961,535 528.871,861	23.293	38	344.961,535 528.871,861	1	344.940,492 528.910,016	43.573

** Lungimile segmentelor sunt determinate în planul de proiecție Stereo 70 și sunt rotunjite la 1 milimetru.

*** Distanța dintre puncte este formată din segmente cumulate ce sunt mai mici decât valoarea 1 milimetru.

**DATE DESPRE IMOBILUL NR. 45063**

Oficiul de Cadastru și Publicitate Imobiliară ALBA
Biroul de Cadastru și Publicitate Imobiliară Campeni

A. Partea I. Descrierea imobilului

TEREN Extravilan

Adresa: Jud. Alba

Nr. Crt	Nr cadastral Nr. topografic	Suprafața* (mp)	Observații / Referințe
A1		48.787	Sector cadastral:45 Teren neimprijmit;

B. Partea II. Proprietari și acte

Inscrieri privitoare la dreptul de proprietate și alte drepturi reale	Referințe
1 / 07/02/2025	
Act Administrativ nr. 7009/333, din 19/01/2006 emis de CJPSDPAT ALBA (titlu de proprietate);	
B1	A1
Intabulare, drept de PROPRIETATE, dobandit prin Reconstituire, cota actuala 1/1	
1) PRIMARIA ORAS ABRUD, CIF:4905592	

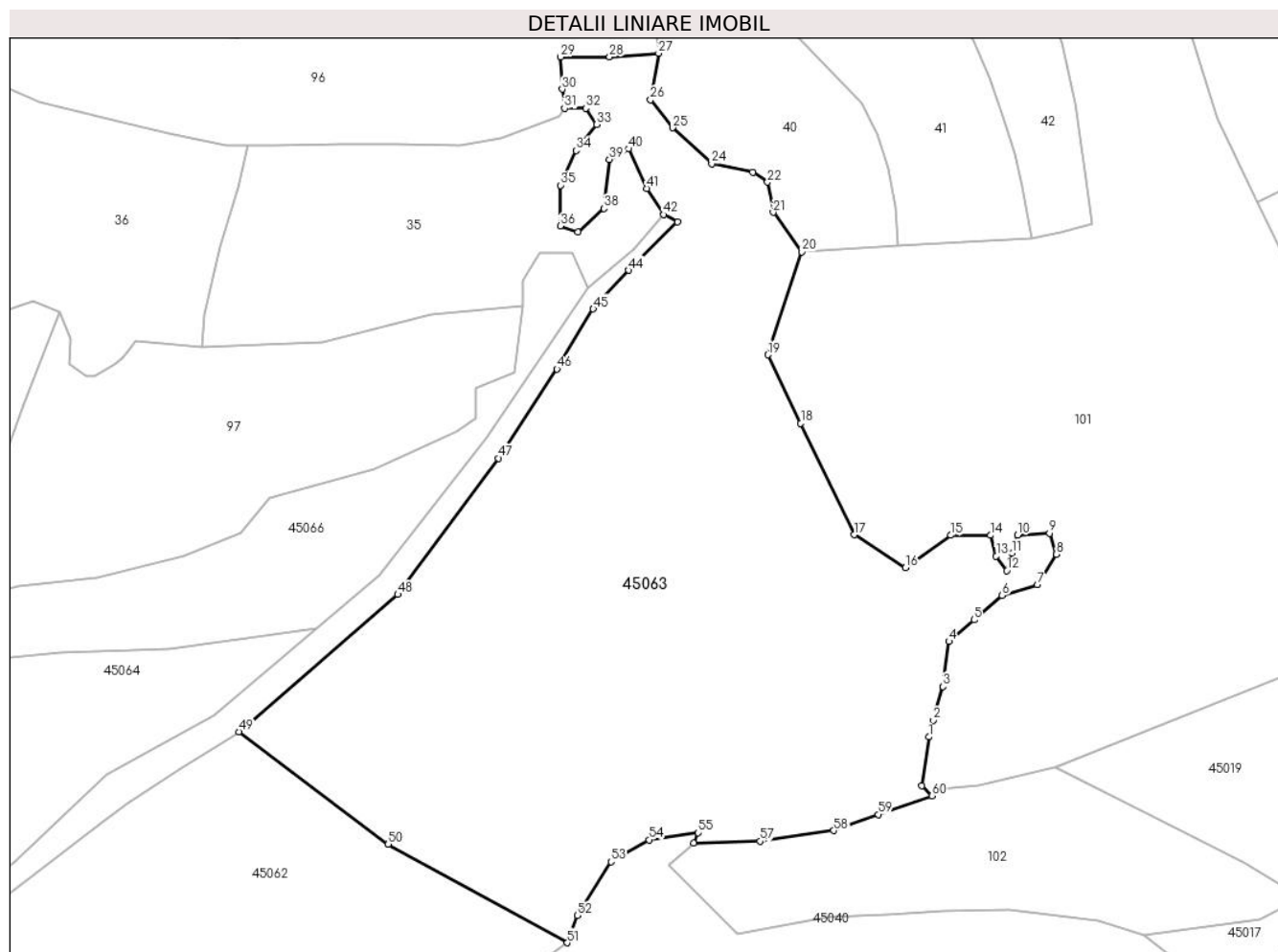
C. Partea III. SARCINI .

Inscrieri privind dezmembramintele dreptului de proprietate, drepturi reale de garanție și sarcini	Referințe
NU SUNT	

Teren

Nr cadastral	Suprafața (mp)*	Observații / Referințe
	48.787	

* Suprafața este determinată în planul de proiecție Stereo 70.



Date referitoare la teren

Crt	Categorie folosință	Intravilan	Suprafața (mp)	Tarla	Parcelă	Nr. topo	Observații / Referințe
1	padure	NU	48.787	UPIII Ciuruleasa	UA 63E/1	-	

Lungime Segmente

1) Valorile lungimilor segmentelor sunt obținute din proiecție în plan.

Punct început	X / Y	Punct sfârșit	X / Y	Lungime segment	Punct început	X / Y	Punct sfârșit	X / Y	Lungime segment	Punct început	X / Y	Punct sfârșit	X / Y	Lungime segment
1	345.165,89 529.086,141	2	345.167,778 529.092,907	7.024	2	345.167,778 529.092,907	3	345.171,609 529.106,634	14.252	3	345.171,609 529.106,634	4	345.174,081 529.124,944	18.476
4	345.174,081 529.124,944	5	345.184,237 529.133,766	13.453	5	345.184,237 529.133,766	6	345.195,66 529.143,688	15.138	6	345.195,66 529.143,688	7	345.209,985 529.147,958	14.948
7	345.209,985 529.147,958	8	345.217,798 529.160,377	14.672	8	345.217,798 529.160,377	9	345.214,988 529.168,894	8.969	9	345.214,988 529.168,894	10	345.202,01 529.168,123	13.001
10	345.202,01 529.168,123	11	345.199,769 529.160,803	7.655	11	345.199,769 529.160,803	12	345.197,608 529.153,747	7.38	12	345.197,608 529.153,747	13	345.193,265 529.159,57	7.264
13	345.193,265 529.159,57	14	345.191,023 529.168,084	8.804	14	345.191,023 529.168,084	15	345.174,847 529.168,084	16.176	15	345.174,847 529.168,084	16	345.156,358 529.154,946	22.681

Punct început	X / Y	Punct sfârșit	X / Y	Lungime segment	Punct început	X / Y	Punct sfârșit	X / Y	Lungime segment	Punct început	X / Y	Punct sfârșit	X / Y	Lungime segment
16	345.156,358 529.154,946	17	345.135,556 529.168,338	24.74	17	345.135,556 529.168,338	18	345.113,831 529.213,597	50.203	18	345.113,831 529.213,597	19	345.100,51 529.241,347	30.782
19	345.100,51 529.241,347	20	345.114,303 529.283,164	44.033	20	345.114,303 529.283,164	21	345.102,672 529.299,238	19.841	21	345.102,672 529.299,238	22	345.100,351 529.311,538	12.517
22	345.100,351 529.311,538	23	345.094,277 529.315,417	7.207	23	345.094,277 529.315,417	24	345.077,598 529.318,975	17.054	24	345.077,598 529.318,975	25	345.061,82 529.333,596	21.511
25	345.061,82 529.333,596	26	345.052,787 529.344,905	14.474	26	345.052,787 529.344,905	27	345.056,055 529.363,867	19.242	27	345.056,055 529.363,867	28	345.036,123 529.362,4	19.986
28	345.036,123 529.362,4	29	345.016,3 529.362,4	19.823	29	345.016,3 529.362,4	30	345.016,9 529.349,3	13.114	30	345.016,9 529.349,3	31	345.017,8 529.341,5	7.852
31	345.017,8 529.341,5	32	345.026,604 529.341,5	8.804	32	345.026,604 529.341,5	33	345.030,899 529.334,92	7.858	33	345.030,899 529.334,92	34	345.022,523 529.324,298	13.527
34	345.022,523 529.324,298	35	345.016,071 529.310,232	15.475	35	345.016,071 529.310,232	36	345.016,071 529.293,684	16.548	36	345.016,071 529.293,684	37	345.023,214 529.291,305	7.529
37	345.023,214 529.291,305	38	345.033,773 529.300,821	14.214	38	345.033,773 529.300,821	39	345.036,05 529.320,678	19.987	39	345.036,05 529.320,678	40	345.043,918 529.325,022	8.988
40	345.043,918 529.325,022	41	345.051,268 529.308,991	17.636	41	345.051,268 529.308,991	42	345.058,104 529.298,347	12.65	42	345.058,104 529.298,347	43	345.063,752 529.295,288	6.423
43	345.063,752 529.295,288	44	345.043,856 529.275,724	27.903	44	345.043,856 529.275,724	45	345.029,538 529.260,002	21.265	45	345.029,538 529.260,002	46	345.014,748 529.235,632	28.507
46	345.014,748 529.235,632	47	344.991,002 529.199,377	43.339	47	344.991,002 529.199,377	48	344.950,109 529.144,044	68.804	48	344.950,109 529.144,044	49	344.885,42 529.088,323	85.379
49	344.885,42 529.088,323	50	344.946,192 529.042,576	76.066	50	344.946,192 529.042,576	51	345.018,982 529.002,575	83.057	51	345.018,982 529.002,575	52	345.022,969 529.013,65	11.771
52	345.022,969 529.013,65	53	345.036,743 529.035,502	25.831	53	345.036,743 529.035,502	54	345.052,142 529.044,393	17.781	54	345.052,142 529.044,393	55	345.072,143 529.047,282	20.209
55	345.072,143 529.047,282	56	345.070,387 529.042,966	4.66	56	345.070,387 529.042,966	57	345.097,341 529.043,774	26.966	57	345.097,341 529.043,774	58	345.127,244 529.048,167	30.224
58	345.127,244 529.048,167	59	345.145,284 529.054,715	19.192	59	345.145,284 529.054,715	60	345.167,15 529.062,21	23.115	60	345.167,15 529.062,21	61	345.163,088 529.066,392	5.83
61	345.163,088 529.066,392	1	345.165,89 529.086,141	19.947										

** Lungimile segmentelor sunt determinate în planul de proiecție Stereo 70 și sunt rotunjite la 1 milimetru.

*** Distanța dintre puncte este formată din segmente cumulate ce sunt mai mici decât valoarea 1 milimetru.

**DATE DESPRE IMOBILUL NR. 45064**

Oficiul de Cadastru și Publicitate Imobiliară ALBA
Biroul de Cadastru și Publicitate Imobiliară Campeni

A. Partea I. Descrierea imobilului

TEREN Extravilan

Adresa: Jud. Alba

Nr. Crt	Nr cadastral Nr. topografic	Suprafața* (mp)	Observații / Referințe
A1		55.213	Sector cadastral:45 Teren neimprijmit;

B. Partea II. Proprietari și acte

Inscrieri privitoare la dreptul de proprietate și alte drepturi reale	Referințe
1 / 07/02/2025	
Act Administrativ nr. 7009/333, din 19/01/2006 emis de CJPSDPAT ALBA (titlu de proprietate);	
B1	A1
Intabulare, drept de PROPRIETATE, dobandit prin Reconstituire, cota actuala 1/1 1) PRIMARIA ORAS ABRUD, CIF:4905592	

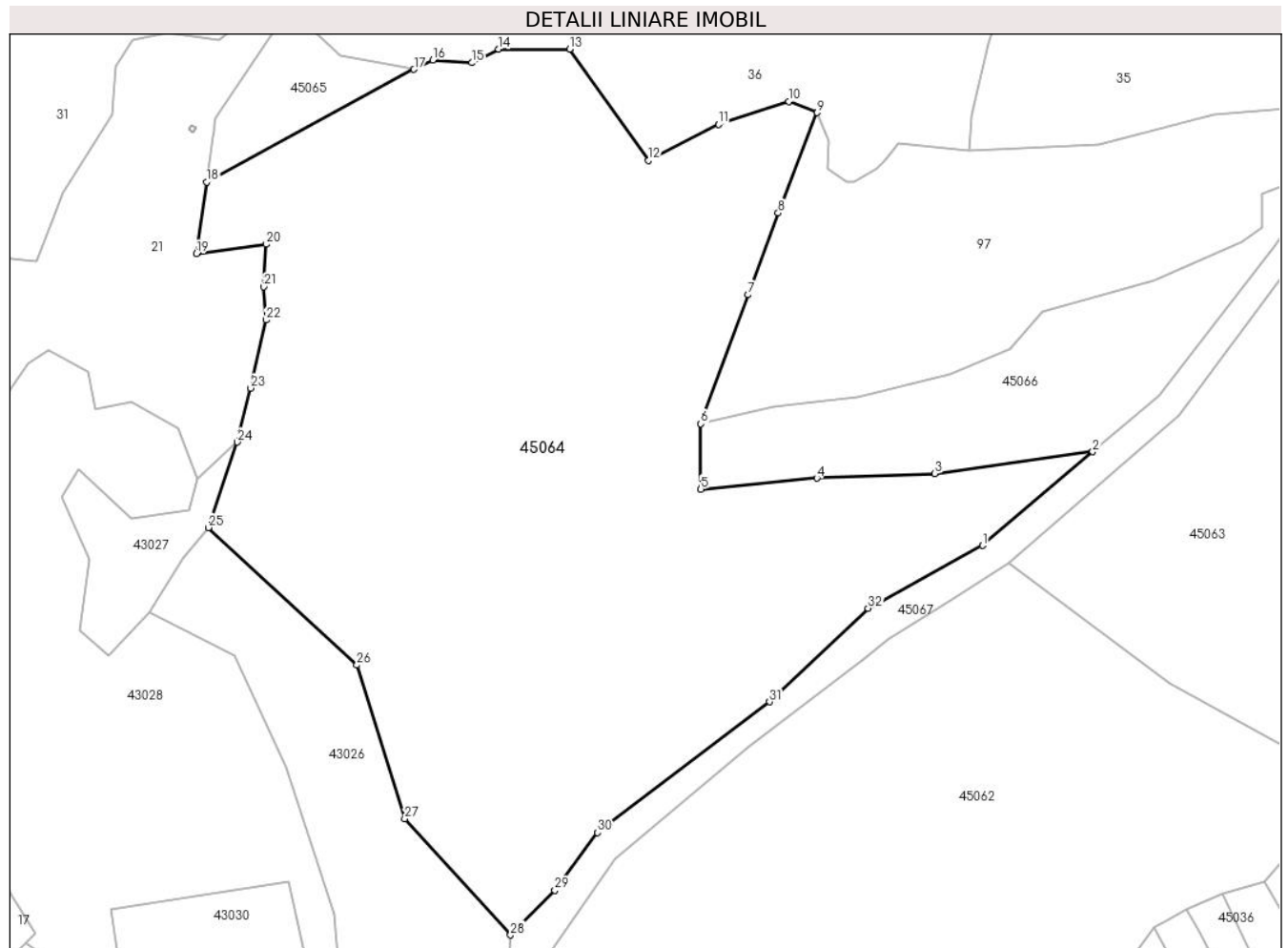
C. Partea III. SARCINI .

Inscrieri privind dezmembramintele dreptului de proprietate, drepturi reale de garanție și sarcini	Referințe
NU SUNT	

Teren

Nr cadastral	Suprafața (mp)*	Observații / Referințe
	55.213	

* Suprafața este determinată în planul de proiecție Stereo 70.



Date referitoare la teren

Crt	Categorie folosință	Intravilan	Suprafața (mp)	Tarla	Parcelă	Nr. topo	Observații / Referințe
1	padure	NU	55.213	UPIII Ciuruleasa	UA 63E/1	-	

Lungime Segmente

1) Valorile lungimilor segmentelor sunt obținute din proiecție în plan.

Punct început	X / Y	Punct sfârșit	X / Y	Lungime segment (** (m)
1	344.875,376 529.094,776	2	344.917,208 529.130,285	54.871
3	344.857,268 529.122,007	4	344.812,443 529.120,3	44.857
5	344.768,434 529.116,133	6	344.768,434 529.140,845	24.712
7	344.786,41 529.189,823	8	344.797,78 529.220,803	33.001
9	344.812,6 529.258,9	10	344.801,832 529.263,131	11.569

Punct început	X / Y	Punct sfârșit	X / Y	Lungime segment (** (m)
2	344.917,208 529.130,285	3	344.857,268 529.122,007	60.509
4	344.812,443 529.120,3	5	344.768,434 529.116,133	44.206
6	344.768,434 529.140,845	7	344.786,41 529.189,823	52.173
8	344.797,78 529.220,803	9	344.812,6 529.258,9	40.878
10	344.801,832 529.263,131	11	344.775,114 529.254,487	28.081

Punct început	X / Y	Punct sfârșit	X / Y	Lungime segment (** (m)
11	344.775,114 529.254,487	12	344.748,502 529.240,689	29.976
13	344.718,62 529.282,923	14	344.691,647 529.282,923	26.973
15	344.681,479 529.277,758	16	344.666,684 529.278,792	14.831
17	344.659,501 529.275,281	18	344.580,793 529.232,58	89.545
19	344.576,867 529.205,355	20	344.603,453 529.208,982	26.832
21	344.602,399 529.192,834	22	344.603,349 529.180,261	12.609
23	344.597,533 529.154,398	24	344.592,488 529.133,946	21.065
25	344.581,44 529.101,532	26	344.637,838 529.049,374	76.819
27	344.655,979 528.991,101	28	344.696,149 528.947,073	59.6
29	344.713,01 528.963,986	30	344.729,23 528.985,847	27.221
31	344.794,522 529.035,502	32	344.831,926 529.070,991	51.561

Punct început	X / Y	Punct sfârșit	X / Y	Lungime segment (** (m)
12	344.748,502 529.240,689	13	344.718,62 529.282,923	51.736
14	344.691,647 529.282,923	15	344.681,479 529.277,758	11.405
16	344.666,684 529.278,792	17	344.659,501 529.275,281	7.995
18	344.580,793 529.232,58	19	344.576,867 529.205,355	27.506
20	344.603,453 529.208,982	21	344.602,399 529.192,834	16.182
22	344.603,349 529.180,261	23	344.597,533 529.154,398	26.509
24	344.592,488 529.133,946	25	344.581,44 529.101,532	34.245
26	344.637,838 529.049,374	27	344.655,979 528.991,101	61.032
28	344.696,149 528.947,073	29	344.713,01 528.963,986	23.882
30	344.729,23 528.985,847	31	344.794,522 529.035,502	82.029
32	344.831,926 529.070,991	1	344.875,376 529.094,776	49.534

** Lungimile segmentelor sunt determinate în planul de proiecție Stereo 70 și sunt rotunjite la 1 milimetru.

*** Distanța dintre puncte este formată din segmente cumulate ce sunt mai mici decât valoarea 1 milimetru.

**DATE DESPRE IMOBILUL NR. 45065**

Oficiul de Cadastru și Publicitate Imobiliară ALBA
Biroul de Cadastru și Publicitate Imobiliară Campeni

A. Partea I. Descrierea imobilului

TEREN Extravilan

Adresa: Jud. Alba

Nr. Crt	Nr cadastral Nr. topografic	Suprafața* (mp)	Observații / Referințe
A1		2.000	Sector cadastral:45 Teren neimprejmuit;

B. Partea II. Proprietari și acte

Inscrieri privitoare la dreptul de proprietate și alte drepturi reale	Referințe
1 / 07/02/2025	
Act Administrativ nr. 7009/333, din 19/01/2006 emis de CJPSDPAT ALBA (titlu de proprietate);	
B1	A1
Intabulare, drept de PROPRIETATE, dobandit prin Reconstituire, cota actuala 1/1 1) PRIMARIA ORAS ABRUD, CIF:4905592	

C. Partea III. SARCINI .

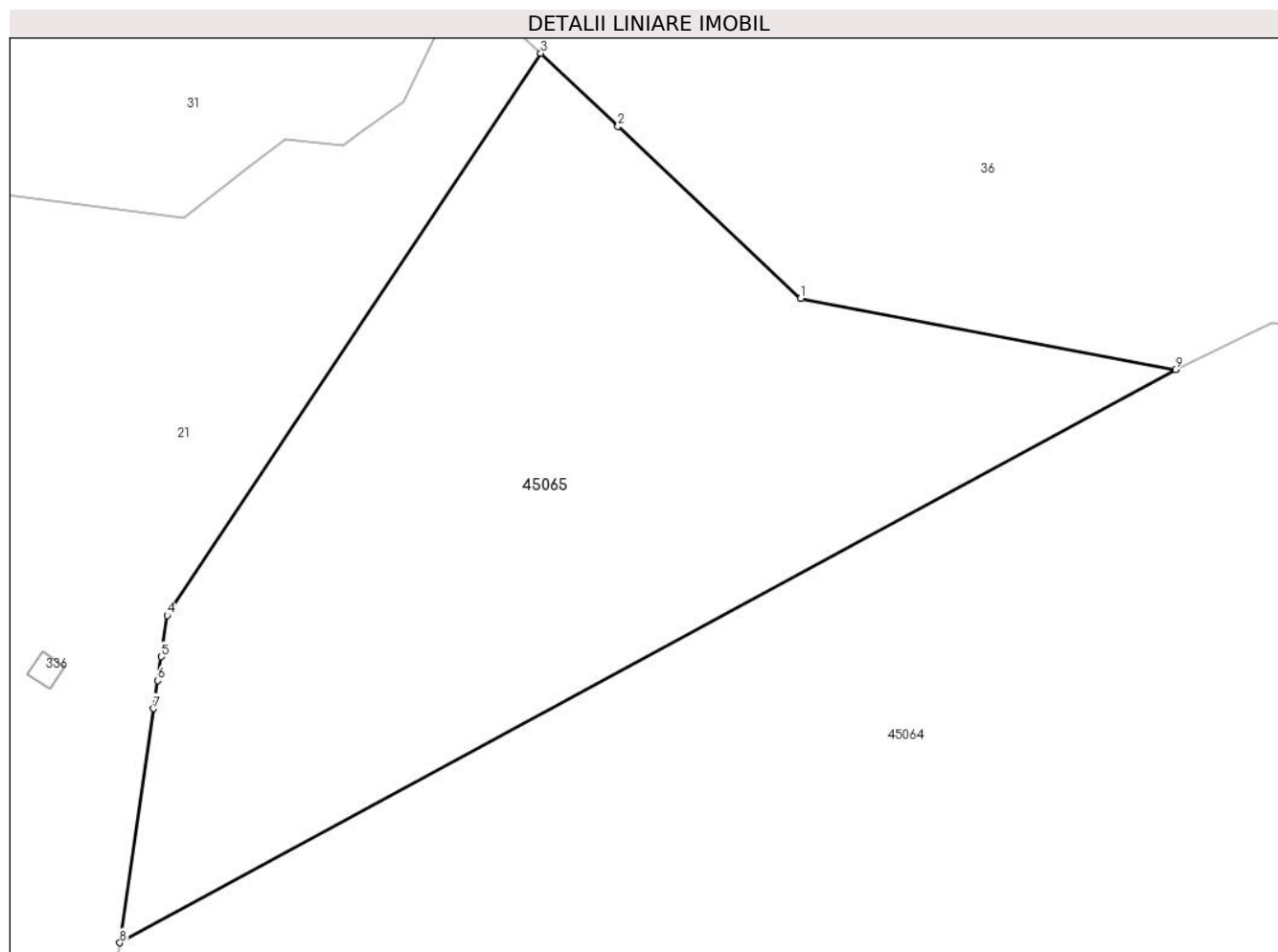
Inscrieri privind dezmembramintele dreptului de proprietate, drepturi reale de garanție și sarcini	Referințe
NU SUNT	

Anexa Nr. 1 La Partea I

Teren

Nr cadastral	Suprafața (mp)*	Observații / Referințe
	2.000	

* Suprafața este determinată în planul de proiecție Stereo 70.



Date referitoare la teren

Crt	Categorie folosință	Intravilan	Suprafața (mp)	Tarla	Parcelă	Nr. topo	Observații / Referințe
1	padure	NU	2.000	UPIII Ciuruleasa	UA 63R/1	-	

Lungime Segmente

1) Valorile lungimilor segmentelor sunt obținute din proiecție în plan.

Punct început	X / Y	Punct sfârșit	X / Y	Lungime segment (** (m)
1	344.631,532 529.280,585	2	344.617,94 529.293,423	18.696
2	344.617,94 529.293,423	3	344.612,175 529.298,867	7.929
3	344.612,175 529.298,867	4	344.584,311 529.256,97	50.317
4	344.584,311 529.256,97	5	344.583,869 529.253,904	3.098
5	344.583,869 529.253,904	6	344.583,611 529.252,12	1.803

Punct început	X / Y	Punct sfârșit	X / Y	Lungime segment (** (m)
6	344.583,611 529.252,12	7	344.583,309 529.250,025	2.117
7	344.583,309 529.250,025	8	344.580,793 529.232,58	17.626
8	344.580,793 529.232,58	9	344.659,501 529.275,281	89.545
9	344.659,501 529.275,281	1	344.631,532 529.280,585	28.467

** Lungimile segmentelor sunt determinate în planul de proiecție Stereo 70 și sunt rotunjite la 1 milimetru.

*** Distanța dintre puncte este formată din segmente cumulate ce sunt mai mici decât valoarea 1 milimetru.

**DATE DESPRE IMOBILUL NR. 45066**

Oficiul de Cadastru și Publicitate Imobiliară ALBA
Biroul de Cadastru și Publicitate Imobiliară Campeni

A. Partea I. Descrierea imobilului

TEREN Extravilan

Adresa: Jud. Alba

Nr. Crt	Nr cadastral Nr. topografic	Suprafața* (mp)	Observații / Referințe
A1		8.994	Sector cadastral:45 Teren neimpregmuit;

B. Partea II. Proprietari și acte

Inscrieri privitoare la dreptul de proprietate și alte drepturi reale		Referințe
1 / 07/02/2025		
Act Normativ nr. 7, din 13/03/1996 emis de Parlamentul României (lege);		
B1	Inscrierea posesiei, drept de PROPRIETATE, dobândit prin Lege, cota actuala 1/1 1) NEIDENTIFICAT NEIDENTIFICAT	A1
Act Normativ nr. 7, din 13/03/1996 emis de Parlamentul României (lege,art 13);		
B2	Se notează mențiunea de proprietar neidentificat	A1

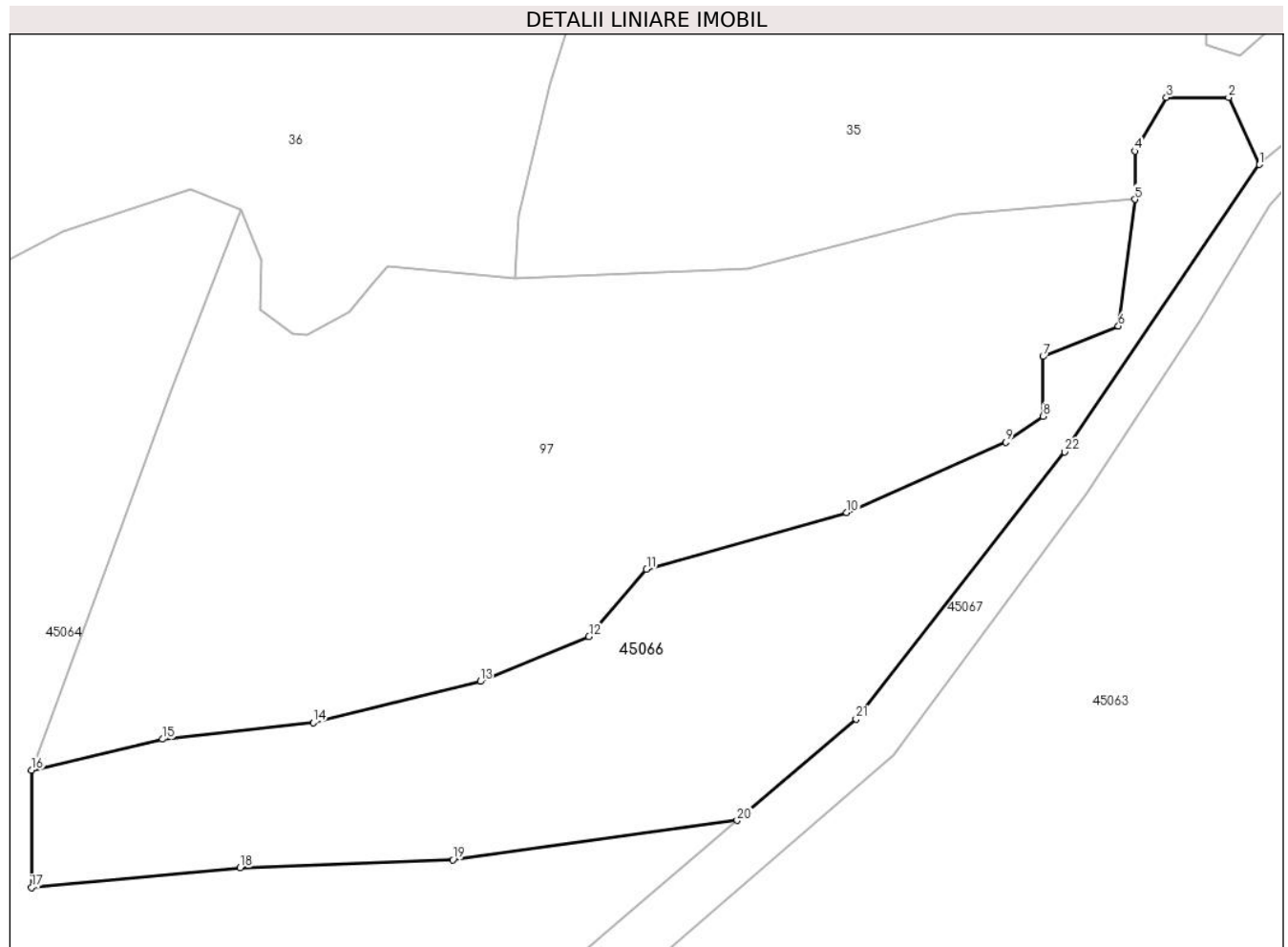
C. Partea III. SARCINI .

Inscrieri privind dezmembramintele dreptului de proprietate, drepturi reale de garanție și sarcini	Referințe
NU SUNT	

Teren

Nr cadastral	Suprafața (mp)*	Observații / Referințe
	8.994	

* Suprafața este determinată în planul de proiecție Stereo 70.



Date referitoare la teren

Crt	Categorie folosință	Intravilan	Suprafața (mp)	Tarla	Parcelă	Nr. topo	Observații / Referințe
1	faneata	NU	8.994	-	-	-	Fânaț împădurit

Lungime Segmente

1) Valorile lungimilor segmentelor sunt obținute din proiecție în plan.

Punct început	X / Y	Punct sfârșit	X / Y	Lungime segment (** (m)
1	345.027,348 529.268,45	2	345.020,864 529.282,568	15.536
3	345.007,731 529.282,568	4	345.001,081 529.271,274	13.106
5	345.001,081 529.261,109	6	344.997,602 529.234,431	26.904
7	344.981,726 529.228,005	8	344.981,726 529.215,416	12.589
9	344.973,879 529.209,982	10	344.940,337 529.195,121	36.687

Punct început	X / Y	Punct sfârșit	X / Y	Lungime segment (** (m)
2	345.020,864 529.282,568	3	345.007,731 529.282,568	13.133
4	345.001,081 529.271,274	5	345.001,081 529.261,109	10.165
6	344.997,602 529.234,431	7	344.981,726 529.228,005	17.127
8	344.981,726 529.215,416	9	344.973,879 529.209,982	9.545
10	344.940,337 529.195,121	11	344.898,135 529.183,185	43.857

Punct început	X / Y	Punct sfârșit	X / Y	Lungime segment (** (m)
11	344.898,135 529.183,185	12	344.885,966 529.169,031	18.666
13	344.863,063 529.159,582	14	344.827,828 529.150,922	36.284
15	344.796,099 529.147,402	16	344.768,434 529.140,845	28.431
17	344.768,434 529.116,133	18	344.812,443 529.120,3	44.206
19	344.857,268 529.122,007	20	344.917,208 529.130,285	60.509
21	344.942,318 529.151,601	22	344.986,26 529.207,925	71.437

Punct început	X / Y	Punct sfârșit	X / Y	Lungime segment (** (m)
12	344.885,966 529.169,031	13	344.863,063 529.159,582	24.776
14	344.827,828 529.150,922	15	344.796,099 529.147,402	31.924
16	344.768,434 529.140,845	17	344.768,434 529.116,133	24.712
18	344.812,443 529.120,3	19	344.857,268 529.122,007	44.857
20	344.917,208 529.130,285	21	344.942,318 529.151,601	32.938
22	344.986,26 529.207,925	1	345.027,348 529.268,45	73.154

** Lungimile segmentelor sunt determinate în planul de proiecție Stereo 70 și sunt rotunjite la 1 milimetru.

*** Distanța dintre puncte este formată din segmente cumulate ce sunt mai mici decât valoarea 1 milimetru.

**DATE DESPRE IMOBILUL NR. 45067**

Oficiul de Cadastru și Publicitate Imobiliară ALBA
Biroul de Cadastru și Publicitate Imobiliară Campeni

A. Partea I. Descrierea imobilului

TEREN Extravilan

Adresa: Jud. Alba

Nr. Crt	Nr cadastral Nr. topografic	Suprafața* (mp)	Observații / Referințe
A1		17.208	Sector cadastral:45 Teren neimprejmut;

B. Partea II. Proprietari și acte

Inscrieri privitoare la dreptul de proprietate și alte drepturi reale		Referințe
1 / 07/02/2025		
Act Normativ nr. 1705, din 28/11/2006 emis de GUVERNUL ROMÂNIEI;		
B1	Intabulare, drept de PROPRIETATE, dobandit prin Lege, cota actuala 1/1 1) STATUL ROMÂN- DOMENIUL PUBLIC, CIF:999999999999	A1
Act Normativ nr. 1705, din 29/11/2006 emis de GUVERNUL ROMÂNIEI;		
B2	Intabulare, drept de ADMINISTRARE, dobandit prin Lege, cota actuala 1/1 1) MINISTERUL MEDIULUI, APELOR SI PADURILOR PRIN ADMINISTRATIA NATIONALA "APELE ROMÂNE", CIF:9999999999999	A1

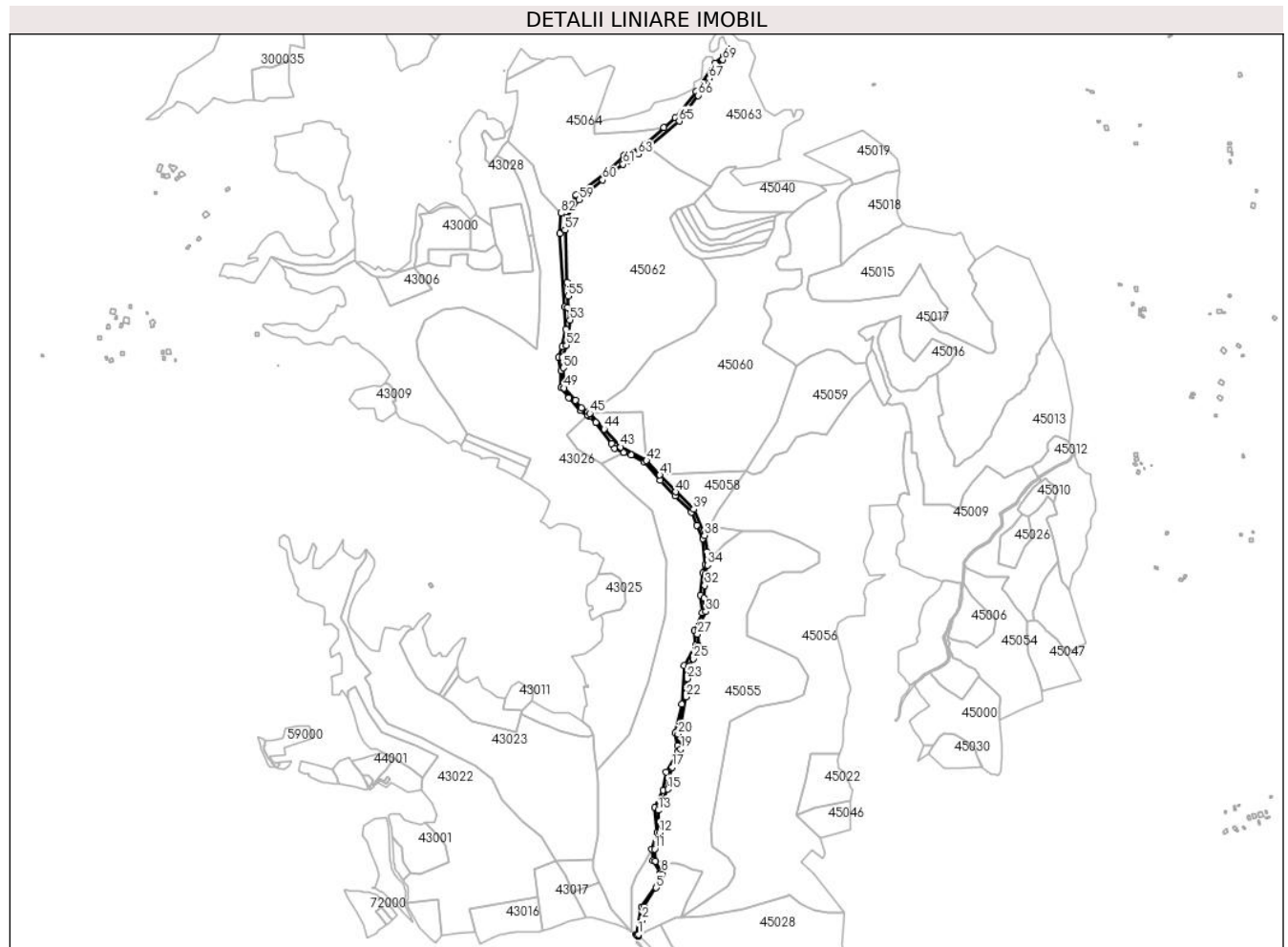
C. Partea III. SARCINI .

Inscrieri privind dezmembramintele dreptului de proprietate, drepturi reale de garanție și sarcini	Referințe
NU SUNT	

Teren

Nr cadastral	Suprafața (mp)*	Observații / Referințe
	17.208	

* Suprafața este determinată în planul de proiecție Stereo 70.



Date referitoare la teren

Crt	Categorie folosință	Intravilan	Suprafața (mp)	Tarla	Parcelă	Nr. topo	Observații / Referințe
1	ape curgătoare	NU	17.208	-	-	-	

Lungime Segmente

1) Valorile lungimilor segmentelor sunt obținute din proiecție în plan.

Punct început	X / Y	Punct sfârșit	X / Y	Lungime segment	Punct început	X / Y	Punct sfârșit	X / Y	Lungime segment	Punct început	X / Y	Punct sfârșit	X / Y	Lungime segment
1	344.862,891 527.400,47	2	344.870,692 527.431,308	31.809	2	344.870,692 527.431,308	3	344.871,736 527.450,533	19.253	3	344.871,736 527.450,533	4	344.874,493 527.459,762	9.632
4	344.874,493 527.459,762	5	344.900,825 527.500,926	48.866	5	344.900,825 527.500,926	6	344.909,927 527.514,62	16.443	6	344.909,927 527.514,62	7	344.913,75 527.529,929	15.779
7	344.913,75 527.529,929	8	344.912,464 527.533,574	3.866	8	344.912,464 527.533,574	9	344.911,178 527.536,247	2.967	9	344.911,178 527.536,247	10	344.899,451 527.557,925	24.646
10	344.899,451 527.557,925	11	344.897,688 527.583,871	26.006	11	344.897,688 527.583,871	12	344.908,189 527.618,85	36.521	12	344.908,189 527.618,85	13	344.906,213 527.666,994	48.185
13	344.906,213 527.666,994	14	344.912,451 527.682,684	16.885	14	344.912,451 527.682,684	15	344.926,157 527.712,405	32.729	15	344.926,157 527.712,405	16	344.928,842 527.735,446	23.196

Punct început	X / Y	Punct sfârșit	X / Y	Lungime segment	Punct început	X / Y	Punct sfârșit	X / Y	Lungime segment	Punct început	X / Y	Punct sfârșit	X / Y	Lungime segment
16	344.928,842 527.735,446	17	344.935,328 527.759,199	24.623	17	344.935,328 527.759,199	18	344.949,527 527.784,557	29.063	18	344.949,527 527.784,557	19	344.953,817 527.797,873	13.989
19	344.953,817 527.797,873	20	344.947,912 527.829,959	32.625	20	344.947,912 527.829,959	21	344.953,153 527.852,926	23.557	21	344.953,153 527.852,926	22	344.964,444 527.910,227	58.403
22	344.964,444 527.910,227	23	344.967,494 527.949,276	39.168	23	344.967,494 527.949,276	24	344.970,091 527.974,042	24.902	24	344.970,091 527.974,042	25	344.980,787 527.991,949	20.857
25	344.980,787 527.991,949	26	344.992,05 528.020,2	30.413	26	344.992,05 528.020,2	27	344.989,271 528.044,631	24.589	27	344.989,271 528.044,631	28	344.991,536 528.054,795	10.413
28	344.991,536 528.054,795	29	344.996,371 528.068,784	14.801	29	344.996,371 528.068,784	30	345.007,606 528.093,076	26.764	30	345.007,606 528.093,076	31	345.003,568 528.121,814	29.02
31	345.003,568 528.121,814	32	345.004,805 528.148,628	26.843	32	345.004,805 528.148,628	33	345.006,146 528.173,822	25.23	33	345.006,146 528.173,822	34	345.010,856 528.192,391	19.157
34	345.010,856 528.192,391	35	345.010,921 528.198,645	6.254	35	345.010,921 528.198,645	36	345.010,955 528.201,878	3.233	36	345.010,955 528.201,878	37	345.010,172 528.221,438	19.576
37	345.010,172 528.221,438	38	345.004,854 528.256,178	35.145	38	345.004,854 528.256,178	39	344.981,138 528.312,353	60.975	39	344.981,138 528.312,353	40	344.942,762 528.349,566	53.456
40	344.942,762 528.349,566	41	344.908,81 528.385,745	49.615	41	344.908,81 528.385,745	42	344.879,941 528.416,507	42.187	42	344.879,941 528.416,507	43	344.824,542 528.445,593	62.57
43	344.824,542 528.445,593	44	344.789,069 528.484,432	52.6	44	344.789,069 528.484,432	45	344.758,622 528.517,902	45.247	45	344.758,622 528.517,902	46	344.755,146 528.521,724	5.166
46	344.755,146 528.521,724	47	344.740,914 528.529,845	16.385	47	344.740,914 528.529,845	48	344.727,236 528.545,573	20.844	48	344.727,236 528.545,573	49	344.703,505 528.572,028	35.539
49	344.703,505 528.572,028	50	344.701,451 528.615,184	43.205	50	344.701,451 528.615,184	51	344.699,506 528.637,402	22.303	51	344.699,506 528.637,402	52	344.708,486 528.663,833	27.915
52	344.708,486 528.663,833	53	344.715,917 528.718,032	54.706	53	344.715,917 528.718,032	54	344.710,834 528.744,082	26.541	54	344.710,834 528.744,082	55	344.711,813 528.769,414	25.351
55	344.711,813 528.769,414	56	344.709,856 528.799,27	29.92	56	344.709,856 528.799,27	57	344.705,668 528.910,653	111.462	57	344.705,668 528.910,653	58	344.709,676 528.938,687	28.319
58	344.709,676 528.938,687	59	344.735,659 528.975,779	45.288	59	344.735,659 528.975,779	60	344.786,245 529.018,141	65.981	60	344.786,245 529.018,141	61	344.830,13 529.051,779	55.294
61	344.830,13 529.051,779	62	344.839,953 529.059,308	12.377	62	344.839,953 529.059,308	63	344.862,432 529.073,653	26.665	63	344.862,432 529.073,653	64	344.885,42 529.088,323	27.27
64	344.885,42 529.088,323	65	344.950,109 529.144,044	85.379	65	344.950,109 529.144,044	66	344.991,002 529.199,377	68.804	66	344.991,002 529.199,377	67	345.014,748 529.235,632	43.339
67	345.014,748 529.235,632	68	345.029,538 529.260,002	28.507	68	345.029,538 529.260,002	69	345.043,856 529.275,724	21.265	69	345.043,856 529.275,724	70	345.063,752 529.295,288	27.903
70	345.063,752 529.295,288	71	345.058,104 529.298,347	6.423	71	345.058,104 529.298,347	72	345.045,968 529.284,063	18.743	72	345.045,968 529.284,063	73	345.027,348 529.268,45	24.3
73	345.027,348 529.268,45	74	344.986,26 529.207,925	73.154	74	344.986,26 529.207,925	75	344.942,318 529.151,601	71.437	75	344.942,318 529.151,601	76	344.917,208 529.130,285	32.938
76	344.917,208 529.130,285	77	344.875,376 529.094,776	54.871	77	344.875,376 529.094,776	78	344.831,926 529.070,991	49.534	78	344.831,926 529.070,991	79	344.794,522 529.035,502	51.561
79	344.794,522 529.035,502	80	344.729,23 528.985,847	82.029	80	344.729,23 528.985,847	81	344.713,01 528.963,986	27.221	81	344.713,01 528.963,986	82	344.696,149 528.947,073	23.882
82	344.696,149 528.947,073	83	344.693,557 528.903,044	44.105	83	344.693,557 528.903,044	84	344.703,863 528.745,813	157.569	84	344.703,863 528.745,813	85	344.706,644 528.698,58	47.315
85	344.706,644 528.698,58	86	344.699,668 528.660,838	38.38	86	344.699,668 528.660,838	87	344.692,022 528.637,222	24.824	87	344.692,022 528.637,222	88	344.696,193 528.608,743	28.783
88	344.696,193 528.608,743	89	344.696,888 528.572,624	36.126	89	344.696,888 528.572,624	90	344.713,003 528.550,87	27.072	90	344.713,003 528.550,87	91	344.737,332 528.523,78	36.411
91	344.737,332 528.523,78	92	344.752,96 528.514,087	18.391	92	344.752,96 528.514,087	93	344.757,49 528.511,278	5.33	93	344.757,49 528.511,278	94	344.771,392 528.498,08	19.169
94	344.771,392 528.498,08	95	344.805,452 528.452,931	56.556	95	344.805,452 528.452,931	96	344.811,708 528.443,206	11.563	96	344.811,708 528.443,206	97	344.831,171 528.434,176	21.456
97	344.831,171 528.434,176	98	344.847,159 528.428,62	16.926	98	344.847,159 528.428,62	99	344.875,528 528.413,398	32.195	99	344.875,528 528.413,398	100	344.909,95 528.374,162	52.195
100	344.909,95 528.374,162	101	344.941,229 528.341,515	45.213	101	344.941,229 528.341,515	102	344.976,68 528.306,09	50.116	102	344.976,68 528.306,09	103	344.988,608 528.278,166	30.365
103	344.988,608 528.278,166	104	345.001,009 528.249,133	31.571	104	345.001,009 528.249,133	105	345.006,629 528.193,859	55.559	105	345.006,629 528.193,859	106	345.001,054 528.175,909	18.795
106	345.001,054 528.175,909	107	344.995,48 528.127,632	48.598	107	344.995,48 528.127,632	108	344.999,196 528.091,114	36.706	108	344.999,196 528.091,114	109	344.982,472 528.051,501	42.998
109	344.982,472 528.051,501	110	344.985,57 528.020,554	31.102	110	344.985,57 528.020,554	111	344.961,681 527.977,323	49.392	111	344.961,681 527.977,323	112	344.955,572 527.894,077	83.47
112	344.955,572 527.894,077	113	344.941,866 527.832,727	62.863	113	344.941,866 527.832,727	114	344.946,784 527.805,426	27.74	114	344.946,784 527.805,426	115	344.946,236 527.792,644	12.793

Punct început	X / Y	Punct sfârșit	X / Y	Lungime segment	Punct început	X / Y	Punct sfârșit	X / Y	Lungime segment	Punct început	X / Y	Punct sfârșit	X / Y	Lungime segment
115	344.946,236 527.792,644	116	344.941,318 527.780,632	12.98	116	344.941,318 527.780,632	117	344.922,194 527.748,963	36.99 5	117	344.922,194 527.748,963	118	344.915,637 527.709,65	39.85 6
118	344.915,637 527.709,65	119	344.898,116 527.672,258	41.29 4	119	344.898,116 527.672,258	120	344.903,034 527.620,386	52.10 4	120	344.903,034 527.620,386	121	344.891,013 527.584,349	37.98 9
121	344.891,013 527.584,349	122	344.893,733 527.559,015	25.47 9	122	344.893,733 527.559,015	123	344.909,032 527.531,715	31.29 6	123	344.909,032 527.531,715	124	344.904,114 527.512,604	19.73 3
124	344.904,114 527.512,604	125	344.869,345 527.459,342	63.60 6	125	344.869,345 527.459,342	126	344.858,869 527.400,934	59.34	126	344.858,869 527.400,934	127	344.858,256 527.400,159	0.989
127	344.858,256 527.400,159	128	344.861,969 527.397,735	4.435	128	344.861,969 527.397,735	129	344.862,459 527.398,302	0.749	129	344.862,459 527.398,302	1	344.862,891 527.400,47	2.211

** Lungimile segmentelor sunt determinate în planul de proiecție Stereo 70 și sunt rotunjite la 1 milimetru.

*** Distanța dintre puncte este formată din segmente cumulate ce sunt mai mici decât valoarea 1 milimetru.

**DATE DESPRE IMOBILUL NR. 45068**

Oficiul de Cadastru și Publicitate Imobiliară ALBA
Biroul de Cadastru și Publicitate Imobiliară Campeni

A. Partea I. Descrierea imobilului

TEREN Necunoscut

Adresa: Loc. Matisesti, Jud. Alba

Nr. Crt	Nr cadastral Nr. topografic	Suprafața* (mp)	Observații / Referințe
A1		3.375	Sector cadastral:45 Teren neimprejmut;

B. Partea II. Proprietari și acte

Inscrieri privitoare la dreptul de proprietate și alte drepturi reale		Referințe
1 / 07/02/2025		
Act Normativ nr. 1705, din 28/11/2006 emis de GUVERNUL ROMÂNIEI;		
B1	Intabulare, drept de PROPRIETATE, dobandit prin Lege, cota actuala 1/1 1) STATUL ROMÂN- DOMENIUL PUBLIC, CIF:9999999999999	A1
Act Normativ nr. 1705, din 29/11/2006 emis de GUVERNUL ROMÂNIEI;		
B2	Intabulare, drept de ADMINISTRARE, dobandit prin Lege, cota actuala 1/1 1) MINISTERUL MEDIULUI, APELOR SI PADURILOR PRIN ADMINISTRATIA NATIONALA "APELE ROMÂNE", CIF:999999999999999	A1

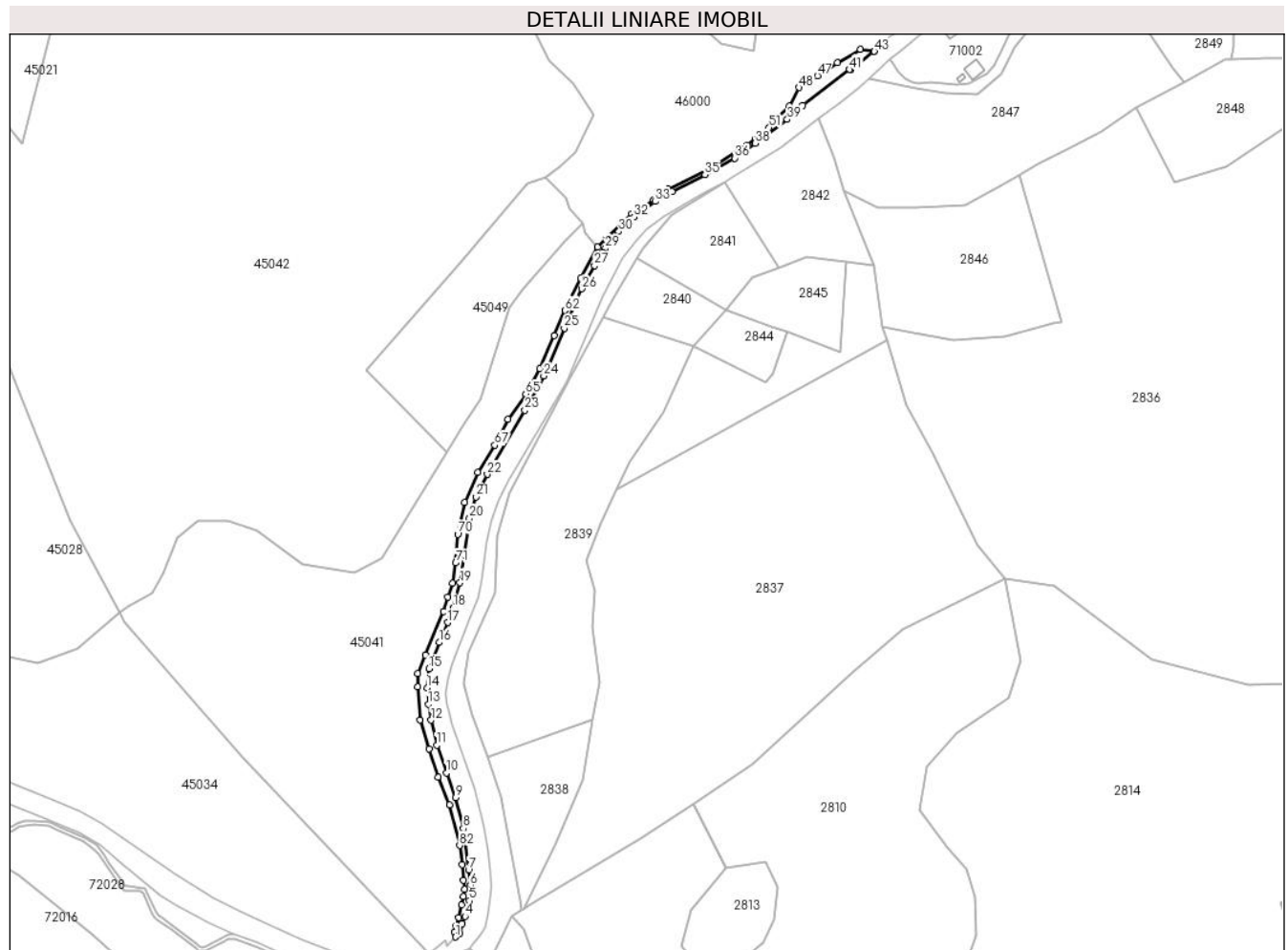
C. Partea III. SARCINI .

Inscrieri privind dezmembramintele dreptului de proprietate, drepturi reale de garanție și sarcini	Referințe
NU SUNT	

Teren

Nr cadastral	Suprafața (mp)*	Observații / Referințe
	3.375	

* Suprafața este determinată în planul de proiecție Stereo 70.



Date referitoare la teren

Crt	Categorie folosință	Intravilan	Suprafața (mp)	Tarla	Parcelă	Nr. topo	Observații / Referințe
1	ape curgătoare	DA	678	-	-	-	
2	ape curgătoare	NU	2.697	-	-	-	

Lungime Segmente

1) Valorile lungimilor segmentelor sunt obținute din proiecție în plan.

Punct început	X / Y	Punct sfârșit	X / Y	Lungime segment
1	345.620,224 526.896,089	2	345.622,788 526.898,559	3.56
4	345.626,387 526.909,495	5	345.629,219 526.919,788	10.676
7	345.628,663 526.939,916	8	345.625,198 526.966,989	27.294
10	345.614,054 527.003,008	11	345.607,79 527.021,078	19.125
2	345.622,788 526.898,559	3	345.624,62 526.904,622	6.334
5	345.629,219 526.919,788	6	345.629,775 526.929,839	10.066
8	345.625,198 526.966,989	9	345.620,212 526.987,032	20.654
11	345.607,79 527.021,078	12	345.604,212 527.037,415	16.725
3	345.624,62 526.904,622	4	345.626,387 526.909,495	5.183
6	345.629,775 526.929,839	7	345.628,663 526.939,916	10.138
9	345.620,212 526.987,032	10	345.614,054 527.003,008	17.121
12	345.604,212 527.037,415	13	345.602,338 527.047,86	10.612

Punct început	X / Y	Punct sfârșit	X / Y	Lungime segment	Punct început	X / Y	Punct sfârșit	X / Y	Lungime segment	Punct început	X / Y	Punct sfârșit	X / Y	Lungime segment
13	345.602,338 527.047,86	14	345.601,524 527.058,508	10.679	14	345.601,524 527.058,508	15	345.602,663 527.070,944	12.488	15	345.602,663 527.070,944	16	345.609,373 527.088,169	18.486
16	345.609,373 527.088,169	17	345.615,027 527.101,09	14.104	17	345.615,027 527.101,09	18	345.618,598 527.110,644	10.2	18	345.618,598 527.110,644	19	345.622,971 527.127,098	17.026
19	345.622,971 527.127,098	20	345.629,345 527.169,136	42.517	20	345.629,345 527.169,136	21	345.633,628 527.182,981	14.493	21	345.633,628 527.182,981	22	345.640,872 527.197,787	16.483
22	345.640,872 527.197,787	23	345.665,424 527.239,488	48.392	23	345.665,424 527.239,488	24	345.677,7 527.261,983	25.626	24	345.677,7 527.261,983	25	345.691,123 527.293,046	33.84
25	345.691,123 527.293,046	26	345.702,729 527.318,71	28.166	26	345.702,729 527.318,71	27	345.710,835 527.333,849	17.173	27	345.710,835 527.333,849	28	345.716,188 527.342,411	10.097
28	345.716,188 527.342,411	29	345.717,894 527.345,14	3.219	29	345.717,894 527.345,14	30	345.726,754 527.356,146	14.129	30	345.726,754 527.356,146	31	345.731,451 527.360,991	6.748
31	345.731,451 527.360,991	32	345.736,66 527.365,595	6.953	32	345.736,66 527.365,595	33	345.750,426 527.375,677	17.063	33	345.750,426 527.375,677	34	345.761,561 527.382,313	12.963
34	345.761,561 527.382,313	35	345.782,976 527.393,134	23.993	35	345.782,976 527.393,134	36	345.802,463 527.403,909	22.268	36	345.802,463 527.403,909	37	345.809,088 527.408,435	8.023
37	345.809,088 527.408,435	38	345.815,832 527.413,579	8.482	38	345.815,832 527.413,579	39	345.836,714 527.429,247	26.106	39	345.836,714 527.429,247	40	345.846,899 527.438,515	13.771
40	345.846,899 527.438,515	41	345.877,358 527.461,782	38.329	41	345.877,358 527.461,782	42	345.878,092 527.461,411	0.822	42	345.878,092 527.461,411	43	345.893,532 527.473,566	19.651
43	345.893,532 527.473,566	44	345.893,414 527.473,654	0.147	44	345.893,414 527.473,654	45	345.884,334 527.474,937	9.17	45	345.884,334 527.474,937	46	345.869,367 527.466,223	17.319
46	345.869,367 527.466,223	47	345.856,406 527.457,695	15.515	47	345.856,406 527.457,695	48	345.844,291 527.450,006	14.349	48	345.844,291 527.450,006	49	345.838,033 527.438,008	13.532
49	345.838,033 527.438,008	50	345.830,894 527.431,326	9.778	50	345.830,894 527.431,326	51	345.824,914 527.423,849	9.575	51	345.824,914 527.423,849	52	345.815,696 527.416,249	11.947
52	345.815,696 527.416,249	53	345.810,611 527.412,524	6.303	53	345.810,611 527.412,524	54	345.805,155 527.409,136	6.422	54	345.805,155 527.409,136	55	345.787,207 527.397,373	21.46
55	345.787,207 527.397,373	56	345.759,084 527.383,66	31.288	56	345.759,084 527.383,66	57	345.749,507 527.376,838	11.758	57	345.749,507 527.376,838	58	345.735,279 527.367,505	17.016
58	345.735,279 527.367,505	59	345.718,392 527.351,004	23.61	59	345.718,392 527.351,004	60	345.712,876 527.345,945	7.485	60	345.712,876 527.345,945	61	345.701,748 527.325,587	23.201
61	345.701,748 527.325,587	62	345.691,569 527.304,679	23.254	62	345.691,569 527.304,679	63	345.684,704 527.288,288	17.771	63	345.684,704 527.288,288	64	345.675,246 527.266,597	23.663
64	345.675,246 527.266,597	65	345.665,974 527.250,206	18.832	65	345.665,974 527.250,206	66	345.654,463 527.233,605	20.201	66	345.654,463 527.233,605	67	345.645,721 527.216,828	18.918
67	345.645,721 527.216,828	68	345.634,647 527.198,914	21.06	68	345.634,647 527.198,914	69	345.626,054 527.179,619	21.122	69	345.626,054 527.179,619	70	345.621,541 527.158,771	21.331
70	345.621,541 527.158,771	71	345.620,162 527.140,029	18.792	71	345.620,162 527.140,029	72	345.618,094 527.126,788	13.402	72	345.618,094 527.126,788	73	345.615,027 527.117,825	9.473
73	345.615,027 527.117,825	74	345.612,299 527.108,308	9.901	74	345.612,299 527.108,308	75	345.600,479 527.079,874	30.793	75	345.600,479 527.079,874	76	345.595,344 527.068,044	12.897
76	345.595,344 527.068,044	77	345.595,344 527.059,319	8.725	77	345.595,344 527.059,319	78	345.596,916 527.037,753	21.623	78	345.596,916 527.037,753	79	345.602,843 527.018,681	19.972
79	345.602,843 527.018,681	80	345.608,553 527.000,213	19.331	80	345.608,553 527.000,213	81	345.616,108 526.982,257	19.48	81	345.616,108 526.982,257	82	345.622,739 526.955,8	27.276
82	345.622,739 526.955,8	83	345.624,497 526.943,279	12.644	83	345.624,497 526.943,279	84	345.625,233 526.932,941	10.364	84	345.625,233 526.932,941	85	345.625,902 526.927,057	5.922
85	345.625,902 526.927,057	86	345.625,287 526.922,308	4.788	86	345.625,287 526.922,308	87	345.623,89 526.917,057	5.434	87	345.623,89 526.917,057	88	345.622,155 526.908,65	8.584
88	345.622,155 526.908,65	89	345.620,534 526.903,175	5.71	89	345.620,534 526.903,175	90	345.619,409 526.899,304	4.031	90	345.619,409 526.899,304	1	345.620,224 526.896,089	3.317

** Lungimile segmentelor sunt determinate în planul de proiecție Stereo 70 și sunt rotunjite la 1 milimetru.

*** Distanța dintre puncte este formată din segmente cumulate ce sunt mai mici decât valoarea 1 milimetru.

**DATE DESPRE IMOBILUL NR. 59000**

Oficiul de Cadastru și Publicitate Imobiliară ALBA
Biroul de Cadastru și Publicitate Imobiliară Campeni

A. Partea I. Descrierea imobilului

TEREN Necunoscut

Adresa: Loc. Vulcan, Nr. 514, Jud. Alba

Nr. Crt	Nr cadastral Nr. topografic	Suprafața* (mp)	Observații / Referințe
A1		3.692	Sector cadastral:59 Teren imprejmuit; CF 72393 Abrud, Nr. top. 2874, 2882

Construcții

Crt	Nr cadastral Nr. topografic	Adresa	Observații / Referințe
A1.1		Loc. Vulcan, Nr. 514, Jud. Alba	Nr. niveluri:1; S. construita la sol:162 mp; Casă de locuit
A1.2		Loc. Vulcan, Nr. 514, Jud. Alba	Nr. niveluri:1; S. construita la sol:65 mp; Casă de locuit
A1.3		Loc. Vulcan, Nr. 514, Jud. Alba	Nr. niveluri:1; S. construita la sol:24 mp; Anexă

B. Partea II. Proprietari și acte

Inscrieri privitoare la dreptul de proprietate și alte drepturi reale		Referințe
279 / 24/02/1994		
Act Notarial nr. 269 CONTRACT VÂNZARE-CUMPĂRARE, din 24/02/1994 emis de Notariatul de Stat Local Câmpeni;		
B1	Intabulare, drept de PROPRIETATE, dobandit prin Conventie, cota actuala 1/1 1) TOMUȘ CORNEL 2) TOMUȘ FELICIA	A1, A1.1, A1.3
1 / 07/02/2025		
Act Administrativ nr. 1389 Adeverință, din 18/02/2025 emis de Primăria Comunei Ciuruleasa;		
B1	Intabulare, drept de PROPRIETATE, dobandit prin Construire, cota actuala 1/1 1) TOMUȘ CORNEL 2) TOMUȘ FELICIA	A1.2

C. Partea III. SARCINI .

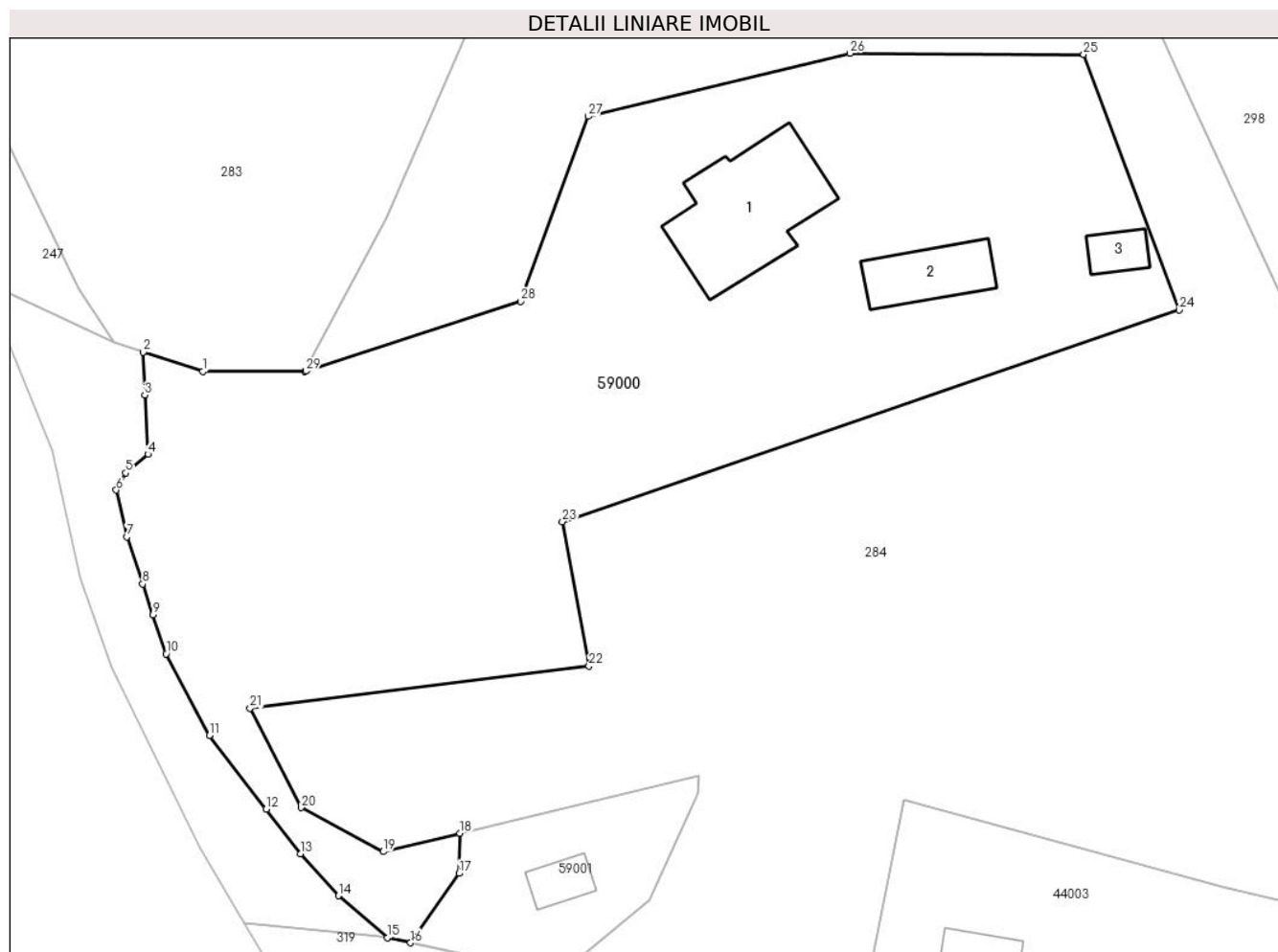
Inscrieri privind dezmembramintele dreptului de proprietate, drepturi reale de garanție și sarcini	Referințe
NU SUNT	

Anexa Nr. 1 La Partea I

Teren

Nr cadastral	Suprafața (mp)*	Observații / Referințe
	3.692	CF 72393 Abrud, Nr. top. 2874, 2882

* Suprafața este determinată în planul de proiecție Stereo 70.



Date referitoare la teren

Crt	Categorie folosință	Intra vilan	Suprafața (mp)	Tarla	Parcelă	Nr. topo	Observații / Referințe
1	curți construcții	DA	300	-	-	-	
2	faneata	DA	1.068	-	-	-	
3	faneata	NU	2.324	-	-	-	

Date referitoare la construcții

Crt	Număr	Destinație construcție	Supraf. (mp)	Situație juridică	Observații / Referințe
A1.1		construcții de locuințe	162	Cu acte	Nr. niveluri:1; S. construita la sol:162 mp; Casă de locuit
A1.2		construcții de locuințe	65	Cu acte	Nr. niveluri:1; S. construita la sol:65 mp; Casă de locuit
A1.3		construcții anexa	24	Cu acte	Nr. niveluri:1; S. construita la sol:24 mp; Anexă

Lungime Segmente

1) Valorile lungimilor segmentelor sunt obținute din proiecție în plan.

Punct început	X / Y	Punct sfârșit	X / Y	Lungime segment (** (m)	Punct început	X / Y	Punct sfârșit	X / Y	Lungime segment (** (m)
---------------	-------	---------------	-------	-------------------------	---------------	-------	---------------	-------	-------------------------

Punct început	X / Y	Punct sfârșit	X / Y	Lungime segment (** (m)
1	344.067,424 527.815,524	2	344.061,456 527.817,459	6.273
3	344.061,606 527.813,16	4	344.061,934 527.807,224	5.945
5	344.059,682 527.805,343	6	344.058,757 527.803,643	1.936
7	344.059,818 527.798,942	8	344.061,394 527.794,211	4.987
9	344.062,424 527.791,121	10	344.063,735 527.787,188	4.145
11	344.068,087 527.779,014	12	344.073,802 527.771,628	9.34
13	344.077,221 527.767,151	14	344.081,036 527.762,949	5.675
15	344.085,95 527.758,724	16	344.088,29 527.758,227	2.393
17	344.093,153 527.765,188	18	344.093,258 527.769,212	4.026
19	344.085,529 527.767,363	20	344.077,295 527.771,788	9.348
21	344.072,177 527.781,756	22	344.106,193 527.785,973	34.276
23	344.103,532 527.800,471	24	344.165,416 527.821,69	65.421
25	344.155,846 527.847,337	26	344.132,39 527.847,446	23.456
27	344.106,13 527.841,125	28	344.099,335 527.822,557	19.772
29	344.077,782 527.815,561	30	344.077,667 527.815,524	0.121

Punct început	X / Y	Punct sfârșit	X / Y	Lungime segment (** (m)
2	344.061,456 527.817,459	3	344.061,606 527.813,16	4.301
4	344.061,934 527.807,224	5	344.059,682 527.805,343	2.935
6	344.058,757 527.803,643	7	344.059,818 527.798,942	4.819
8	344.061,394 527.794,211	9	344.062,424 527.791,121	3.257
10	344.063,735 527.787,188	11	344.068,087 527.779,014	9.26
12	344.073,802 527.771,628	13	344.077,221 527.767,151	5.633
14	344.081,036 527.762,949	15	344.085,95 527.758,724	6.48
16	344.088,29 527.758,227	17	344.093,153 527.765,188	8.491
18	344.093,258 527.769,212	19	344.085,529 527.767,363	7.947
20	344.077,295 527.771,788	21	344.072,177 527.781,756	11.205
22	344.106,193 527.785,973	23	344.103,532 527.800,471	14.74
24	344.165,416 527.821,69	25	344.155,846 527.847,337	27.374
26	344.132,39 527.847,446	27	344.106,13 527.841,125	27.01
28	344.099,335 527.822,557	29	344.077,782 527.815,561	22.66
30	344.077,667 527.815,524	1	344.067,424 527.815,524	10.243

** Lungimile segmentelor sunt determinate în planul de proiecție Stereo 70 și sunt rotunjite la 1 milimetru.

*** Distanța dintre puncte este formată din segmente cumulate ce sunt mai mici decât valoarea 1 milimetru.

**DATE DESPRE IMOBILUL NR. 59001**

Oficiul de Cadastru și Publicitate Imobiliară ALBA
Biroul de Cadastru și Publicitate Imobiliară Campeni

A. Partea I. Descrierea imobilului

TEREN Extravilan

Adresa: Jud. Alba

Nr. Crt	Nr cadastral Nr. topografic	Suprafața* (mp)	Observații / Referințe
A1		320	Sector cadastral:59 Teren imprejmuit; Parte CF 72393 Abrud, Nr. top. 2874, 2884

Construcții

Crt	Nr cadastral Nr. topografic	Adresa	Observații / Referințe
A1.1		Jud. Alba	Nr. niveluri:1; S. construita la sol:25 mp; Casă de locuit

B. Partea II. Proprietari și acte

Inscrieri privitoare la dreptul de proprietate și alte drepturi reale		Referințe
279 / 24/02/1994		
Act Notarial nr. 269 CONTRACT VÂNZARE-CUMPĂRARE, din 24/02/1994 emis de Notariatul de Stat Local Câmpeni;		
B1	Intabulare, drept de PROPRIETATE, dobandit prin Conventie, cota actuala 1/1 1) TOMUȘ CORNEL 2) TOMUȘ FELICIA	A1
1 / 07/02/2025		
Act Administrativ nr. 1389 Adeverință, din 18/02/2025 emis de Primăria Comunei Ciuruleasa;		
B2	Intabulare, drept de PROPRIETATE, dobandit prin Construire, cota actuala 1/1 1) TOMUȘ CORNEL 2) TOMUȘ FELICIA	A1.1

C. Partea III. SARCINI .

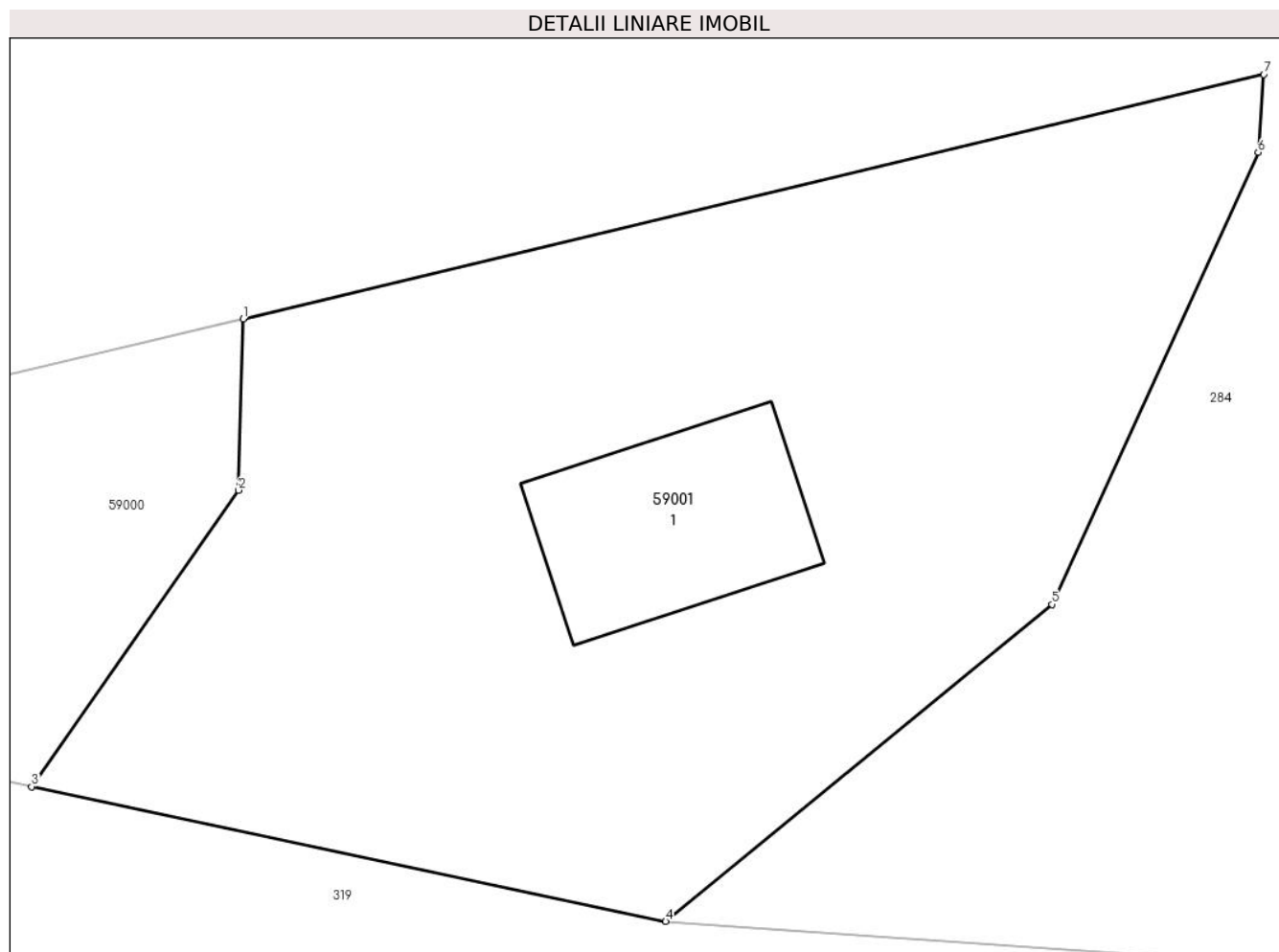
Inscrieri privind dezmembramintele dreptului de proprietate, drepturi reale de garanție și sarcini	Referințe
NU SUNT	

Anexa Nr. 1 La Partea I

Teren

Nr cadastral	Suprafața (mp)*	Observații / Referințe
	320	Parte CF 72393 Abrud, Nr. top. 2874, 2884

* Suprafața este determinată în planul de proiecție Stereo 70.



Date referitoare la teren

Crt	Categorie folosință	Intravilan	Suprafața (mp)	Tarla	Parcelă	Nr. topo	Observații / Referințe
1	curti constructii	NU	50	-	-	-	
2	faneata	NU	270	-	-	-	

Date referitoare la construcții

Crt	Număr	Destinație construcție	Supraf. (mp)	Situație juridică	Observații / Referințe
A1.1		construcții de locuințe	25	Cu acte	Nr. niveluri:1; S. construita la sol:25 mp; Casă de locuit

Lungime Segmente

1) Valorile lungimilor segmentelor sunt obținute din proiecție în plan.

Punct început	X / Y	Punct sfârșit	X / Y	Lungime segment (** (m)
1	344.093,258 527.769,212	2	344.093,153 527.765,188	4.026
2	344.093,153 527.765,188	3	344.088,29 527.758,227	8.491
3	344.088,29 527.758,227	4	344.103,187 527.755,059	15.23

Punct început	X / Y	Punct sfârșit	X / Y	Lungime segment (** (m)
4	344.103,187 527.755,059	5	344.112,259 527.762,508	11.738
5	344.112,259 527.762,508	6	344.117,11 527.773,119	11.667
6	344.117,11 527.773,119	7	344.117,24 527.774,949	1.835
7	344.117,24 527.774,949	1	344.093,258 527.769,212	24.659

** Lungimile segmentelor sunt determinate în planul de proiecție Stereo 70 și sunt rotunjite la 1 milimetru.

*** Distanța dintre puncte este formată din segmente cumulate ce sunt mai mici decât valoarea 1 milimetru.

**DATE DESPRE IMOBILUL NR. 59002**

Oficiul de Cadastru și Publicitate Imobiliară ALBA
Biroul de Cadastru și Publicitate Imobiliară Campeni

A. Partea I. Descrierea imobilului

TEREN Extravilan

Adresa: Jud. Alba

Nr. Crt	Nr cadastral Nr. topografic	Suprafața* (mp)	Observații / Referințe
A1		515	Sector cadastral:59 Teren neimprejmuit; parte drum DC 161

B. Partea II. Proprietari și acte

Inscrieri privitoare la dreptul de proprietate și alte drepturi reale	Referințe
1 / 07/02/2025	
Act Administrativ nr. 30 Hotarare Consiliu Local, din 22/12/2011 emis de Primăria Comunei Ciuruleasa (Pozitia 33 din inventar Domeniul Public);	
B1	A1
Intabulare, drept de PROPRIETATE, dobandit prin Lege, cota actuala 1/1 1) COMUNA CIURULEASA-DOMENIUL PUBLIC, CIF:4562311	

C. Partea III. SARCINI .

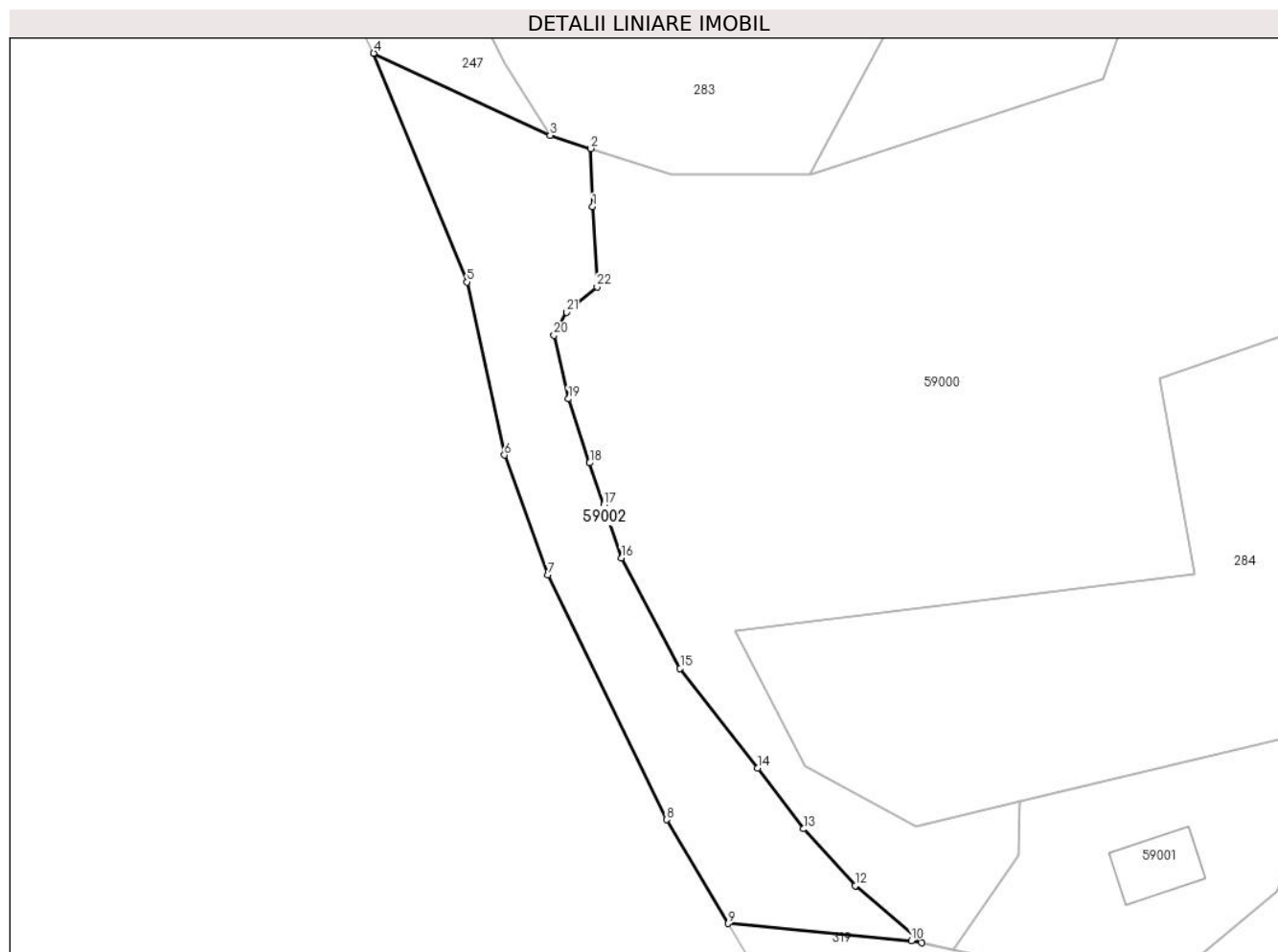
Inscrieri privind dezmembramintele dreptului de proprietate, drepturi reale de garanție și sarcini	Referințe
NU SUNT	

Anexa Nr. 1 La Partea I

Teren

Nr cadastral	Suprafața (mp)*	Observații / Referințe
	515	parte drum DC 161

* Suprafața este determinată în planul de proiecție Stereo 70.



Date referitoare la teren

Crt	Categorie folosință	Intra vilan	Suprafața (mp)	Tarla	Parcelă	Nr. topo	Observații / Referințe
1	drum	NU	515	-	-	-	

Lungime Segmente

1) Valorile lungimilor segmentelor sunt obținute din proiecție în plan.

Punct început	X / Y	Punct sfârșit	X / Y	Lungime segment (** (m)
1	344.061,606 527.813,16	2	344.061,456 527.817,459	4.301
3	344.058,463 527.818,43	4	344.045,408 527.824,502	14.398
5	344.052,307 527.807,582	6	344.055,087 527.794,786	13.095
7	344.058,305 527.785,939	8	344.067,068 527.767,824	20.123
9	344.071,618 527.760,15	10	344.085,188 527.758,886	13.628

Punct început	X / Y	Punct sfârșit	X / Y	Lungime segment (** (m)
2	344.061,456 527.817,459	3	344.058,463 527.818,43	3.147
4	344.045,408 527.824,502	5	344.052,307 527.807,582	18.272
6	344.055,087 527.794,786	7	344.058,305 527.785,939	9.414
8	344.067,068 527.767,824	9	344.071,618 527.760,15	8.921
10	344.085,188 527.758,886	11	344.085,95 527.758,724	0.779

Punct început	X / Y	Punct sfârșit	X / Y	Lungime segment (** (m)
11	344.085,95 527.758,724	12	344.081,036 527.762,949	6.48
13	344.077,221 527.767,151	14	344.073,802 527.771,628	5.633
15	344.068,087 527.779,014	16	344.063,735 527.787,188	9.26
17	344.062,424 527.791,121	18	344.061,394 527.794,211	3.257
19	344.059,818 527.798,942	20	344.058,757 527.803,643	4.819
21	344.059,682 527.805,343	22	344.061,934 527.807,224	2.935

Punct început	X / Y	Punct sfârșit	X / Y	Lungime segment (** (m)
12	344.081,036 527.762,949	13	344.077,221 527.767,151	5.675
14	344.073,802 527.771,628	15	344.068,087 527.779,014	9.34
16	344.063,735 527.787,188	17	344.062,424 527.791,121	4.145
18	344.061,394 527.794,211	19	344.059,818 527.798,942	4.987
20	344.058,757 527.803,643	21	344.059,682 527.805,343	1.936
22	344.061,934 527.807,224	1	344.061,606 527.813,16	5.945

** Lungimile segmentelor sunt determinate în planul de proiecție Stereo 70 și sunt rotunjite la 1 milimetru.

*** Distanța dintre puncte este formată din segmente cumulate ce sunt mai mici decât valoarea 1 milimetru.

**DATE DESPRE IMOBILUL NR. 72000**

Oficiul de Cadastru și Publicitate Imobiliară ALBA
Biroul de Cadastru și Publicitate Imobiliară Campeni

A. Partea I. Descrierea imobilului

TEREN Necunoscut

Nr. CF vechi:2041 Abrud Sat

Adresa: Loc. Vulcan, Jud. Alba

Nr. Crt	Nr cadastral Nr. topografic	Suprafața* (mp)	Observații / Referințe
A1		5.363	Sector cadastral:72 Teren imprejmuit; CF 72423 Abrud Sat, Nr. top. 4641, 462/1

Construcții

Crt	Nr cadastral Nr. topografic	Adresa	Observații / Referințe
A1.1		Loc. Vulcan, Jud. Alba	Nr. niveluri:3; S. construita la sol:200 mp; S. construita desfasurata:450 mp; Casa de locuit, P+E+M
A1.2		Loc. Vulcan, Jud. Alba	Nr. niveluri:1; S. construita la sol:26 mp; Anexa
A1.3		Loc. Vulcan, Jud. Alba	Nr. niveluri:1; S. construita la sol:43 mp; Anexa

B. Partea II. Proprietari și acte

Inscrieri privitoare la dreptul de proprietate și alte drepturi reale		Referințe
1153 / 03/07/1995		
Act Administrativ nr. 196 ADEVERINTA, din 03/07/1995 emis de PRIMARIA CIURULEASA (Proces verbal 604/1955, depozitii de martori, documentatie);		
B1	Intabulare, drept de PROPRIETATE, dobandit prin Conventie, cota actuala 1/2 1) JURCA MARIA-VOICHIȚA	A1, A1.3
341 / 28/03/2000		
Act Administrativ nr. 741, din 28/03/2000 emis de PRIMARIA CIURULEASA (act de constatare);		
B2	Intabulare, drept de PROPRIETATE, dobandit prin Construire, cota actuala 1/2 1) JURCA MARIA-VOICHIȚA	A1.1, A1.2
8459 / 13/05/2021		
Act Notarial nr. 78 CERTIFICAT MOȘTENITOR, din 12/05/2021 emis de NP Petruica Simona Adriana (Certificat de mostenitor; hotarare judecatoreasca din 13.05.2021, emis de Petruica Simona Adriana);		
B3	Intabulare, drept de PROPRIETATEcu titlu mostenire legală, proprietatea defunctului JURCA TRAIAN, dobandit prin Succesiune, cota actuala 2/16 1) JURCA MARIA-VOICHIȚA	A1, A1.1, A1.2, A1.3
B4	Intabulare, drept de PROPRIETATEcu titlu mostenire legală, proprietatea defunctului JURCA TRAIAN, dobandit prin Succesiune, cota actuala 3/16 1) JURCA MARIA-MIRABELA	A1, A1.1, A1.2, A1.3
B5	Intabulare, drept de PROPRIETATEcu titlu mostenire legală, proprietatea defunctului JURCA TRAIAN, dobandit prin Succesiune, cota actuala 3/16 1) JURCA VIOREL-IOAN	A1, A1.1, A1.2, A1.3

C. Partea III. SARCINI .

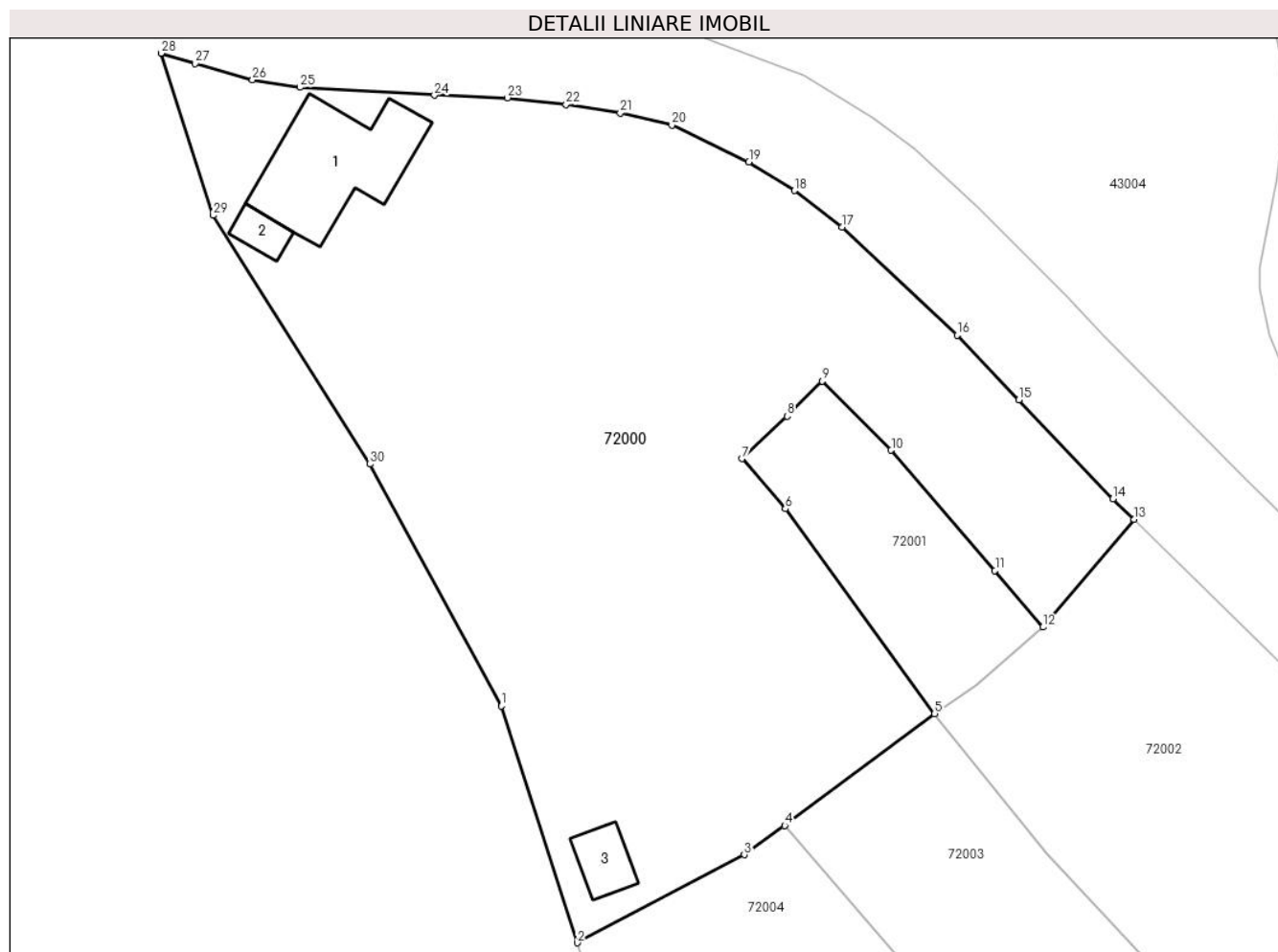
Inscrieri privind dezmembramentele dreptului de proprietate, drepturi reale de garanție și sarcini	Referințe
NU SUNT	

Anexa Nr. 1 La Partea I

Teren

Nr cadastral	Suprafața (mp)*	Observații / Referințe
	5.363	CF 72423 Abrud Sat, Nr. top. 4641, 462/1

* Suprafața este determinată în planul de proiecție Stereo 70.



Date referitoare la teren

Crt	Categorie folosință	Intravilan	Suprafața (mp)	Tarla	Parcelă	Nr. topo	Observații / Referințe
1	faneata	NU	4.963	-	-	-	
2	curti constructii	DA	400	-	-	-	

Date referitoare la construcții

Crt	Număr	Destinație construcție	Supraf. (mp)	Situație juridică	Observații / Referințe
A1.1		construcții de locuințe	200	Cu acte	Nr. niveluri:3; S. construita la sol:200 mp; S. construita desfasurata:450 mp; Casa de locuit, P+E+M
A1.2		construcții anexa	26	Cu acte	Nr. niveluri:1; S. construita la sol:26 mp; Anexa
A1.3		construcții anexa	43	Cu acte	Nr. niveluri:1; S. construita la sol:43 mp; Anexa

Lungime Segmente

1) Valorile lungimilor segmentelor sunt obținute din proiecție în plan.

Punct început	X / Y	Punct sfârșit	X / Y	Lungime segment (** (m)
1	344.272,263 527.422,035	2	344.281,076 527.394,597	28.819

Punct început	X / Y	Punct sfârșit	X / Y	Lungime segment (** (m)
2	344.281,076 527.394,597	3	344.300,445 527.404,805	21.894

Punct început	X / Y	Punct sfârșit	X / Y	Lungime segment (** (m)
3	344.300,445 527.404,805	4	344.305,129 527.408,178	5.771
5	344.322,521 527.421,157	6	344.305,207 527.444,905	29.389
7	344.300,167 527.450,714	8	344.305,406 527.455,651	7.199
9	344.309,507 527.459,725	10	344.317,493 527.451,698	11.323
11	344.329,531 527.437,745	12	344.335,114 527.431,195	8.606
13	344.345,682 527.443,668	14	344.343,233 527.446,078	3.436
15	344.332,302 527.457,539	16	344.325,14 527.465,048	10.377
17	344.311,774 527.477,561	18	344.306,276 527.481,794	6.939
19	344.300,984 527.485,131	20	344.292,045 527.489,366	9.892
21	344.286,06 527.490,8	22	344.279,795 527.491,766	6.339
23	344.272,995 527.492,557	24	344.264,509 527.492,841	8.49
25	344.248,91 527.493,749	26	344.243,415 527.494,651	5.569
27	344.236,764 527.496,515	28	344.232,806 527.497,715	4.136
29	344.238,856 527.478,928	30	344.257,029 527.450,081	34.094

Punct început	X / Y	Punct sfârșit	X / Y	Lungime segment (** (m)
4	344.305,129 527.408,178	5	344.322,521 527.421,157	21.702
6	344.305,207 527.444,905	7	344.300,167 527.450,714	7.691
8	344.305,406 527.455,651	9	344.309,507 527.459,725	5.781
10	344.317,493 527.451,698	11	344.329,531 527.437,745	18.428
12	344.335,114 527.431,195	13	344.345,682 527.443,668	16.348
14	344.343,233 527.446,078	15	344.332,302 527.457,539	15.837
16	344.325,14 527.465,048	17	344.311,774 527.477,561	18.309
18	344.306,276 527.481,794	19	344.300,984 527.485,131	6.256
20	344.292,045 527.489,366	21	344.286,06 527.490,8	6.154
22	344.279,795 527.491,766	23	344.272,995 527.492,557	6.846
24	344.264,509 527.492,841	25	344.248,91 527.493,749	15.626
26	344.243,415 527.494,651	27	344.236,764 527.496,515	6.907
28	344.232,806 527.497,715	29	344.238,856 527.478,928	19.737
30	344.257,029 527.450,081	1	344.272,263 527.422,035	31.916

** Lungimile segmentelor sunt determinate în planul de proiecție Stereo 70 și sunt rotunjite la 1 milimetru.

*** Distanța dintre puncte este formată din segmente cumulate ce sunt mai mici decât valoarea 1 milimetru.

**DATE DESPRE IMOBILUL NR. 72001**

Oficiul de Cadastru și Publicitate Imobiliară ALBA
Biroul de Cadastru și Publicitate Imobiliară Campeni

A. Partea I. Descrierea imobilului

TEREN Extravilan

Adresa: Jud. Alba

Nr. Crt	Nr cadastral Nr. topografic	Suprafața* (mp)	Observații / Referințe
A1		552	Sector cadastral:72 Teren neimprijmit;

B. Partea II. Proprietari și acte

Inscrieri privitoare la dreptul de proprietate și alte drepturi reale		Referințe
1 / 07/02/2025		
Act Normativ nr. 7, din 13/03/1996 emis de PARLAMENTUL ROMÂNIEI;		
B1	Inscrierea posesiei, drept de PROPRIETATE, dobândit prin Lege, cota actuala 1/1 1) NEIDENTIFICAT NEIDENTIFICAT	A1
Act Normativ nr. 7, din 13/03/1996 emis de PARLAMENTUL ROMÂNIEI (Art.13);		
B2	Se noteaza mentiunea de proprietar neidentificat	A1

C. Partea III. SARCINI .

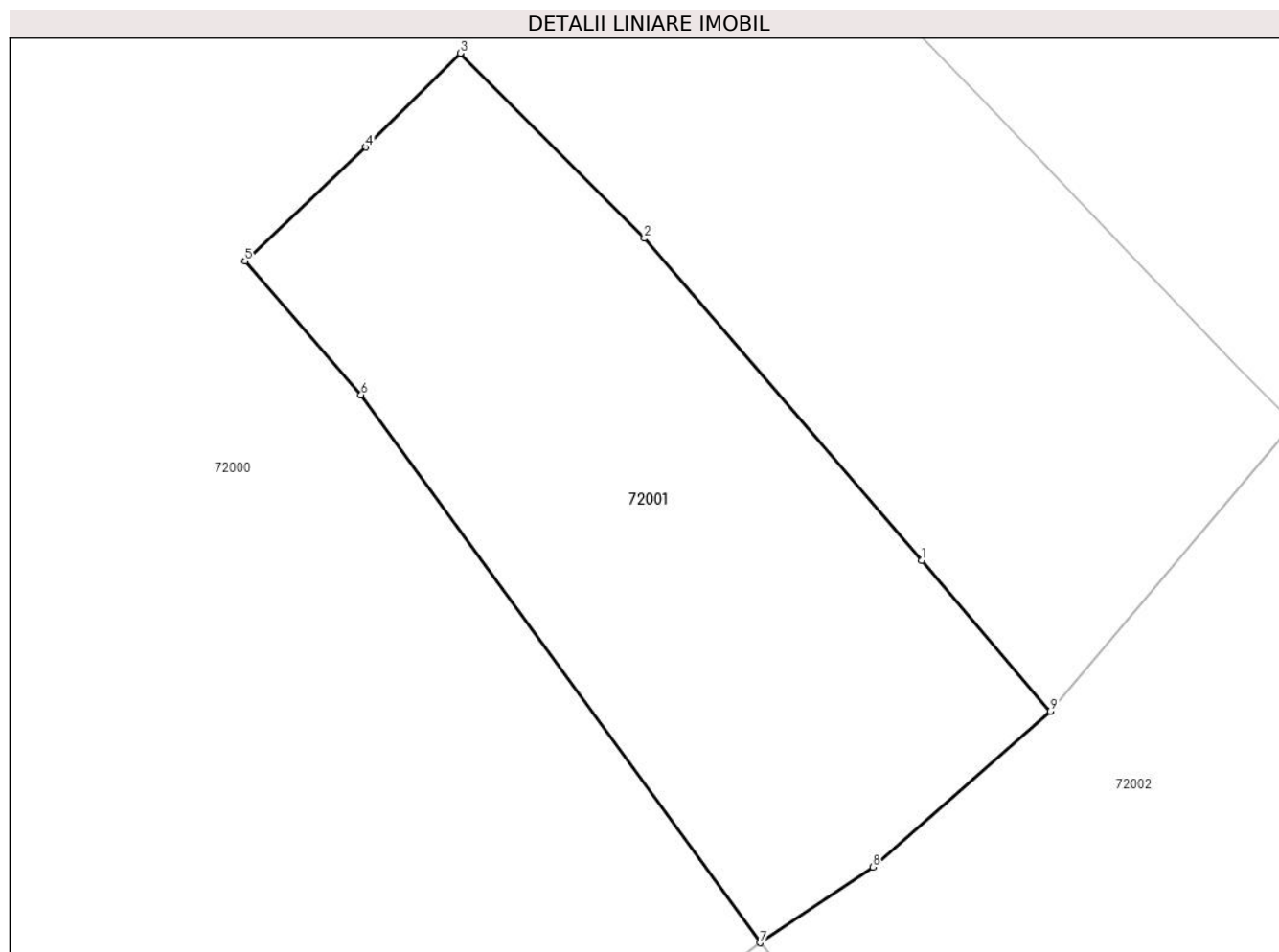
Inscrieri privind dezmembramintele dreptului de proprietate, drepturi reale de garanție și sarcini	Referințe
NU SUNT	

Anexa Nr. 1 La Partea I

Teren

Nr cadastral	Suprafața (mp)*	Observații / Referințe
	552	

* Suprafața este determinată în planul de proiecție Stereo 70.



Date referitoare la teren

Crt	Categorie folosință	Intravilan	Suprafața (mp)	Tarla	Parcelă	Nr. topo	Observații / Referințe
1	curți constructii	NU	200	-	-	-	
2	faneata	NU	352	-	-	-	

Lungime Segmente

1) Valorile lungimilor segmentelor sunt obținute din proiecție în plan.

Punct început	X / Y	Punct sfârșit	X / Y	Lungime segment (** (m)
1	344.329,531 527.437,745	2	344.317,493 527.451,698	18.428
2	344.317,493 527.451,698	3	344.309,507 527.459,725	11.323
3	344.309,507 527.459,725	4	344.305,406 527.455,651	5.781
4	344.305,406 527.455,651	5	344.300,167 527.450,714	7.199

Punct început	X / Y	Punct sfârșit	X / Y	Lungime segment (** (m)
5	344.300,167 527.450,714	6	344.305,207 527.444,905	7.691
6	344.305,207 527.444,905	7	344.322,521 527.421,157	29.389
7	344.322,521 527.421,157	8	344.327,41 527.424,447	5.892
8	344.327,41 527.424,447	9	344.335,114 527.431,195	10.242
9	344.335,114 527.431,195	1	344.329,531 527.437,745	8.606

** Lungimile segmentelor sunt determinate în planul de proiecție Stereo 70 și sunt rotunjite la 1 milimetru.

*** Distanța dintre puncte este formată din segmente cumulate ce sunt mai mici decât valoarea 1 milimetru.

**DATE DESPRE IMOBILUL NR. 72002**

Oficiul de Cadastru și Publicitate Imobiliară ALBA
Biroul de Cadastru și Publicitate Imobiliară Campeni

A. Partea I. Descrierea imobilului

TEREN Extravilan

Adresa: Jud. Alba

Nr. Crt	Nr cadastral Nr. topografic	Suprafața* (mp)	Observații / Referințe
A1		4.042	Sector cadastral:72 Teren neimprejmut;

B. Partea II. Proprietari și acte

Inscrieri privitoare la dreptul de proprietate și alte drepturi reale		Referințe
1 / 07/02/2025		
Act Normativ nr. 7, din 13/03/1996 emis de Parlamentul României (lege);		
B1	Intabulare, drept de PROPRIETATE, dobandit prin Lege, cota actuala 1/1 1) NEIDENTIFICAT NEIDENTIFICAT	A1
Act Administrativ nr. 1, din 01/01/2025 emis de Primăria comunei Ciuruleasa (adeverinta);		
B2	Se notează posesia faptică în favoarea lui 1) VÂRTEI DANIEL	A1

C. Partea III. SARCINI .

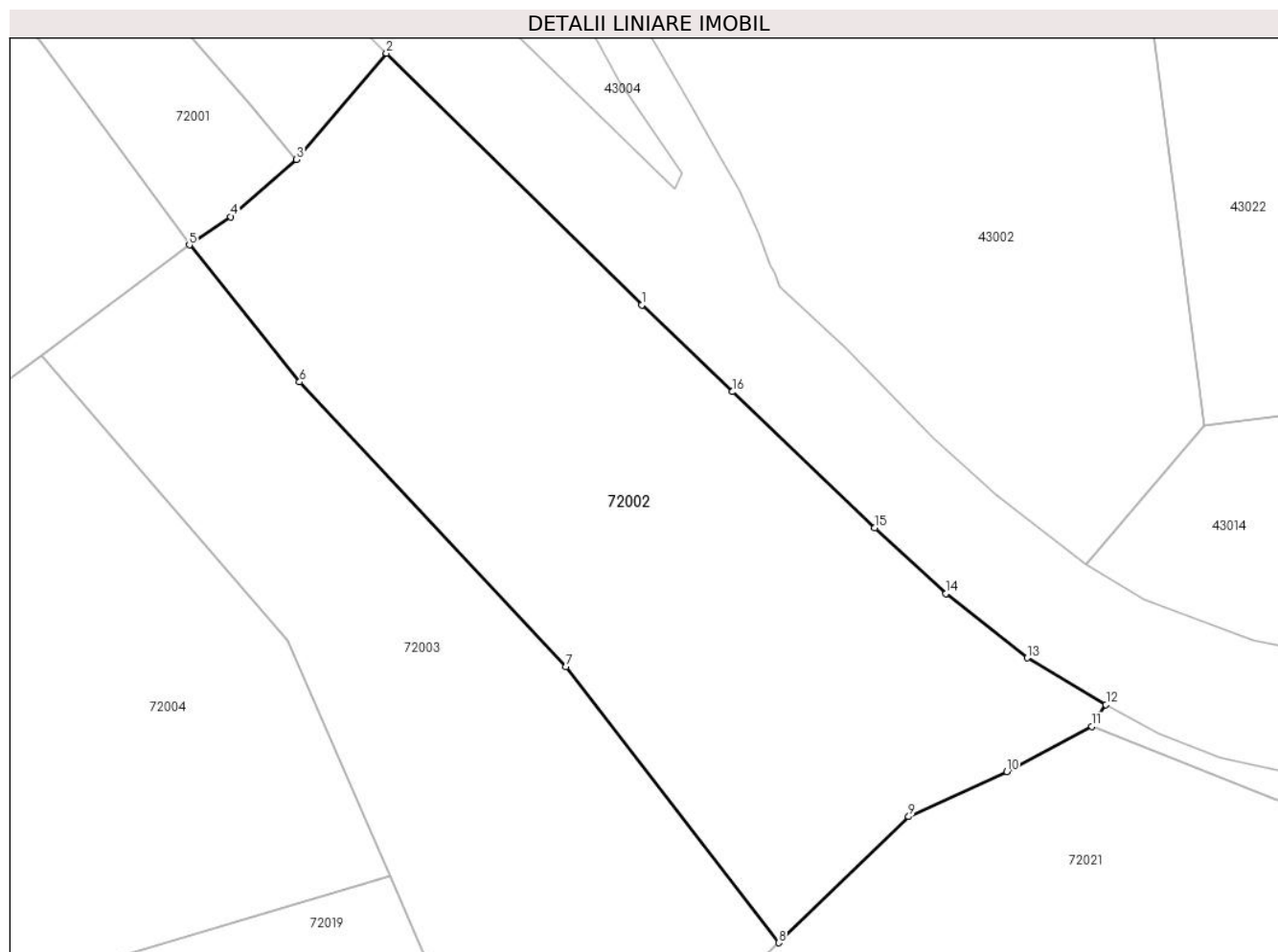
Inscrieri privind dezmembramintele dreptului de proprietate, drepturi reale de garanție și sarcini	Referințe
NU SUNT	

Anexa Nr. 1 La Partea I

Teren

Nr cadastral	Suprafața (mp)*	Observații / Referințe
	4.042	

* Suprafața este determinată în planul de proiecție Stereo 70.



Date referitoare la teren

Crt	Categorie folosință	Intravilan	Suprafața (mp)	Tarla	Parcelă	Nr. topo	Observații / Referințe
1	curți constructii	NU	4.042	-	-	-	

Lungime Segmente

1) Valorile lungimilor segmentelor sunt obținute din proiecție în plan.

Punct început	X / Y	Punct sfârșit	X / Y	Lungime segment (** (m)
1	344.375,716 527.414,107	2	344.345,682 527.443,668	42.142
2	344.345,682 527.443,668	3	344.335,114 527.431,195	16.348
3	344.335,114 527.431,195	4	344.327,41 527.424,447	10.242
4	344.327,41 527.424,447	5	344.322,521 527.421,157	5.892
5	344.322,521 527.421,157	6	344.335,478 527.405,05	20.672

Punct început	X / Y	Punct sfârșit	X / Y	Lungime segment (** (m)
6	344.335,478 527.405,05	7	344.366,802 527.371,638	45.798
7	344.366,802 527.371,638	8	344.391,797 527.339,196	40.954
8	344.391,797 527.339,196	9	344.407,065 527.353,999	21.267
9	344.407,065 527.353,999	10	344.418,596 527.359,291	12.687
10	344.418,596 527.359,291	11	344.428,605 527.364,59	11.325
11	344.428,605 527.364,59	12	344.430,26 527.367,165	3.061
12	344.430,26 527.367,165	13	344.420,99 527.372,664	10.778
13	344.420,99 527.372,664	14	344.411,456 527.380,191	12.147
14	344.411,456 527.380,191	15	344.403,091 527.387,952	11.41
15	344.403,091 527.387,952	16	344.386,369 527.403,915	23.119
16	344.386,369 527.403,915	1	344.375,716 527.414,107	14.743

** Lungimile segmentelor sunt determinate în planul de proiecție Stereo 70 și sunt rotunjite la 1 milimetru.

*** Distanța dintre puncte este formată din segmente cumulate ce sunt mai mici decât valoarea 1 milimetru.

**DATE DESPRE IMOBILUL NR. 72003**

Oficiul de Cadastru și Publicitate Imobiliară ALBA
Biroul de Cadastru și Publicitate Imobiliară Campeni

A. Partea I. Descrierea imobilului

TEREN Extravilan

Adresa: Jud. Alba

Nr. Crt	Nr cadastral Nr. topografic	Suprafața* (mp)	Observații / Referințe
A1		3.000	Sector cadastral:72 Teren neimprijmit;

B. Partea II. Proprietari și acte

Inscrieri privitoare la dreptul de proprietate și alte drepturi reale	Referințe
1 / 07/02/2025	
Act Administrativ nr. 1766/186, din 06/07/1995 emis de CJPSDPAT ALBA (titlu de proprietate);	
B1	Intabulare, drept de PROPRIETATE, dobandit prin Reconstituire, cota actuala 1/1 1) TRIF I MIRCEA, LIPSĂ CNP
	A1
Act Administrativ nr. 1559, din 20/02/2025 emis de Primăria comunei Ciuruleasa (adeverinta);	
B2	Se notează posesia faptică în favoarea lui 1) VÂRTEI DANIEL
	A1

C. Partea III. SARCINI .

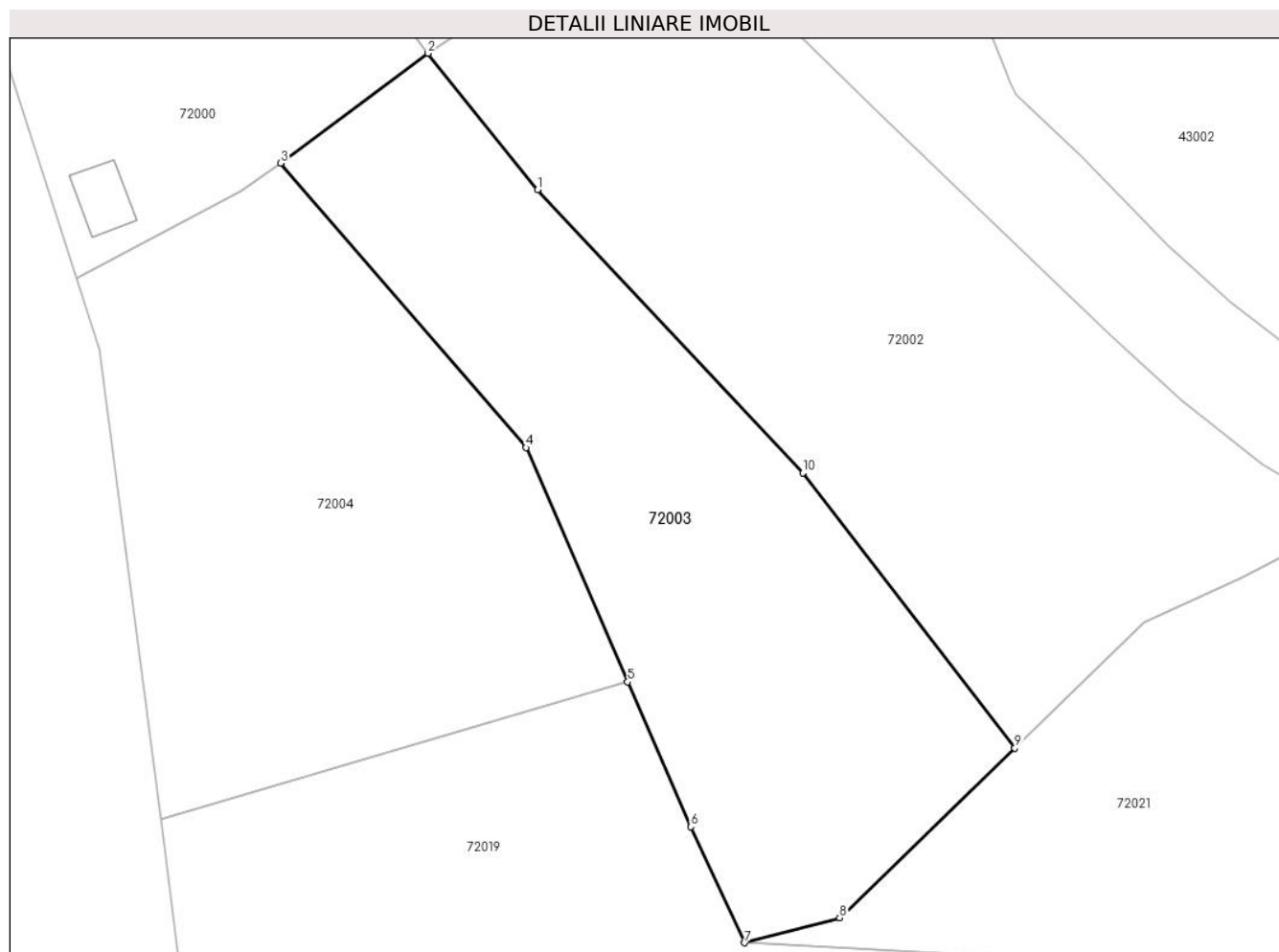
Inscrieri privind dezmembramintele dreptului de proprietate, drepturi reale de garanție și sarcini	Referințe
NU SUNT	

Anexa Nr. 1 La Partea I

Teren

Nr cadastral	Suprafața (mp)*	Observații / Referințe
	3.000	

* Suprafața este determinată în planul de proiecție Stereo 70.



Date referitoare la teren

Crt	Categorie folosință	Intravilan	Suprafața (mp)	Tarla	Parcelă	Nr. topo	Observații / Referințe
1	padure	NU	3.000	UPIII	UA 58C/1	-	

Lungime Segmente

1) Valorile lungimilor segmentelor sunt obținute din proiecție în plan.

Punct început	X / Y	Punct sfârșit	X / Y	Lungime segment (** (m)
1	344.335,478 527.405,05	2	344.322,521 527.421,157	20.672
2	344.322,521 527.421,157	3	344.305,129 527.408,178	21.702
3	344.305,129 527.408,178	4	344.334,097 527.374,628	44.325
4	344.334,097 527.374,628	5	344.346,113 527.346,997	30.131
5	344.346,113 527.346,997	6	344.353,544 527.329,908	18.635

Punct început	X / Y	Punct sfârșit	X / Y	Lungime segment (** (m)
6	344.353,544 527.329,908	7	344.359,92 527.316,219	15.101
7	344.359,92 527.316,219	8	344.371,135 527.319,163	11.594
8	344.371,135 527.319,163	9	344.391,797 527.339,196	28.779
9	344.391,797 527.339,196	10	344.366,802 527.371,638	40.954
10	344.366,802 527.371,638	1	344.335,478 527.405,05	45.798

** Lungimile segmentelor sunt determinate în planul de proiecție Stereo 70 și sunt rotunjite la 1 milimetru.

*** Distanța dintre puncte este formată din segmente cumulate ce sunt mai mici decât valoarea 1 milimetru.

**DATE DESPRE IMOBILUL NR. 72004**

Oficiul de Cadastru și Publicitate Imobiliară ALBA
Biroul de Cadastru și Publicitate Imobiliară Campeni

A. Partea I. Descrierea imobilului

TEREN Extravilan

Adresa: Jud. Alba

Nr. Crt	Nr cadastral Nr. topografic	Suprafața* (mp)	Observații / Referințe
A1		3.000	Sector cadastral:72 Teren neimprejmuit;

B. Partea II. Proprietari și acte

Inscrieri privitoare la dreptul de proprietate și alte drepturi reale	Referințe
1 / 07/02/2025	
Act Administrativ nr. 7009/263, din 02/04/1997 emis de CJPSDPAT ALBA (titlu de proprietate);	
B1	A1
Intabulare, drept de PROPRIETATE, dobandit prin Reconstituire, cota actuala 1/1 1) JURCA MARIA-VOICHIȚA	

C. Partea III. SARCINI .

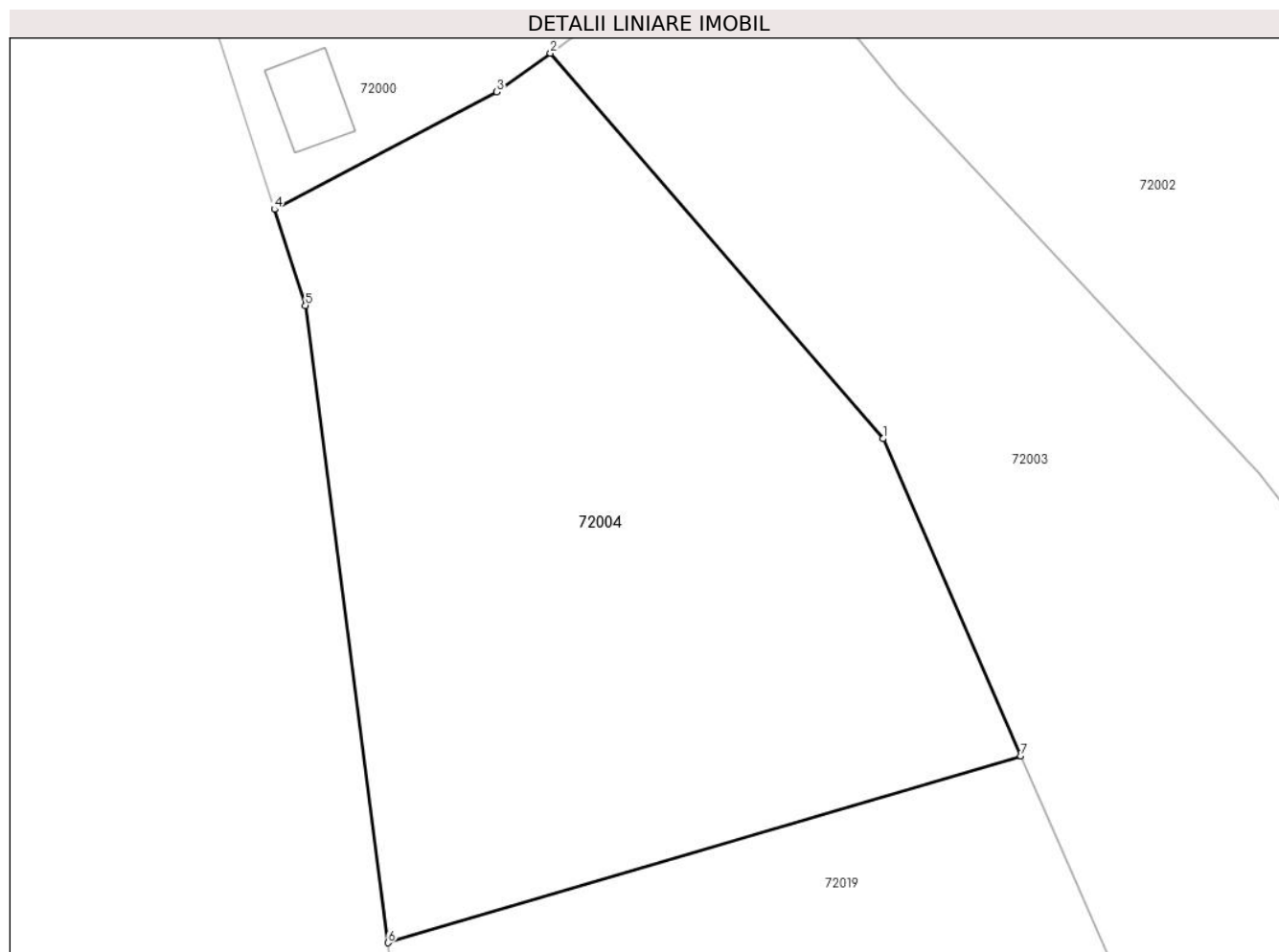
Inscrieri privind dezmembramintele dreptului de proprietate, drepturi reale de garanție și sarcini	Referințe
NU SUNT	

Anexa Nr. 1 La Partea I

Teren

Nr cadastral	Suprafața (mp)*	Observații / Referințe
	3.000	

* Suprafața este determinată în planul de proiecție Stereo 70.



Date referitoare la teren

Crt	Categorie folosință	Intravilan	Suprafața (mp)	Tarla	Parcelă	Nr. topo	Observații / Referințe
1	faneata	NU	3.000	UPIII	UA 58C	-	

Lungime Segmente

1) Valorile lungimilor segmentelor sunt obținute din proiecție în plan.

Punct început	X / Y	Punct sfârșit	X / Y	Lungime segment (** (m)
1	344.334,097 527.374,628	2	344.305,129 527.408,178	44.325
2	344.305,129 527.408,178	3	344.300,445 527.404,805	5.771
3	344.300,445 527.404,805	4	344.281,076 527.394,597	21.894
4	344.281,076 527.394,597	5	344.283,767 527.386,22	8.798
5	344.283,767 527.386,22	6	344.290,97 527.330,747	55.939

Punct început	X / Y	Punct sfârșit	X / Y	Lungime segment (** (m)
6	344.290,97 527.330,747	7	344.346,113 527.346,997	57.487
7	344.346,113 527.346,997	1	344.334,097 527.374,628	30.131

** Lungimile segmentelor sunt determinate în planul de proiecție Stereo 70 și sunt rotunjite la 1 milimetru.

*** Distanța dintre puncte este formată din segmente cumulate ce sunt mai mici decât valoarea 1 milimetru.

**DATE DESPRE IMOBILUL NR. 72005**

Oficiul de Cadastru și Publicitate Imobiliară ALBA
Biroul de Cadastru și Publicitate Imobiliară Campeni

A. Partea I. Descrierea imobilului

TEREN Extravilan

Adresa: Jud. Alba

Nr. Crt	Nr cadastral Nr. topografic	Suprafața* (mp)	Observații / Referințe
A1		1.777	Sector cadastral:72 Teren neimprejmut;

B. Partea II. Proprietari și acte

Inscrieri privitoare la dreptul de proprietate și alte drepturi reale		Referințe
1 / 07/02/2025		
Act Normativ nr. 7, din 13/03/1996 emis de Parlamentul României (lege);		
B1	Intabulare, drept de PROPRIETATE, dobândit prin Lege, cota actuala 1/1 1) NEIDENTIFICAT NEIDENTIFICAT	A1
Act Administrativ nr. 1428, din 18/02/2025 emis de Primăria comunei Ciuruleasa (adeverinta);		
B2	Se notează posesia faptică în favoarea lui 1) GOLGUȚ LAURA	A1

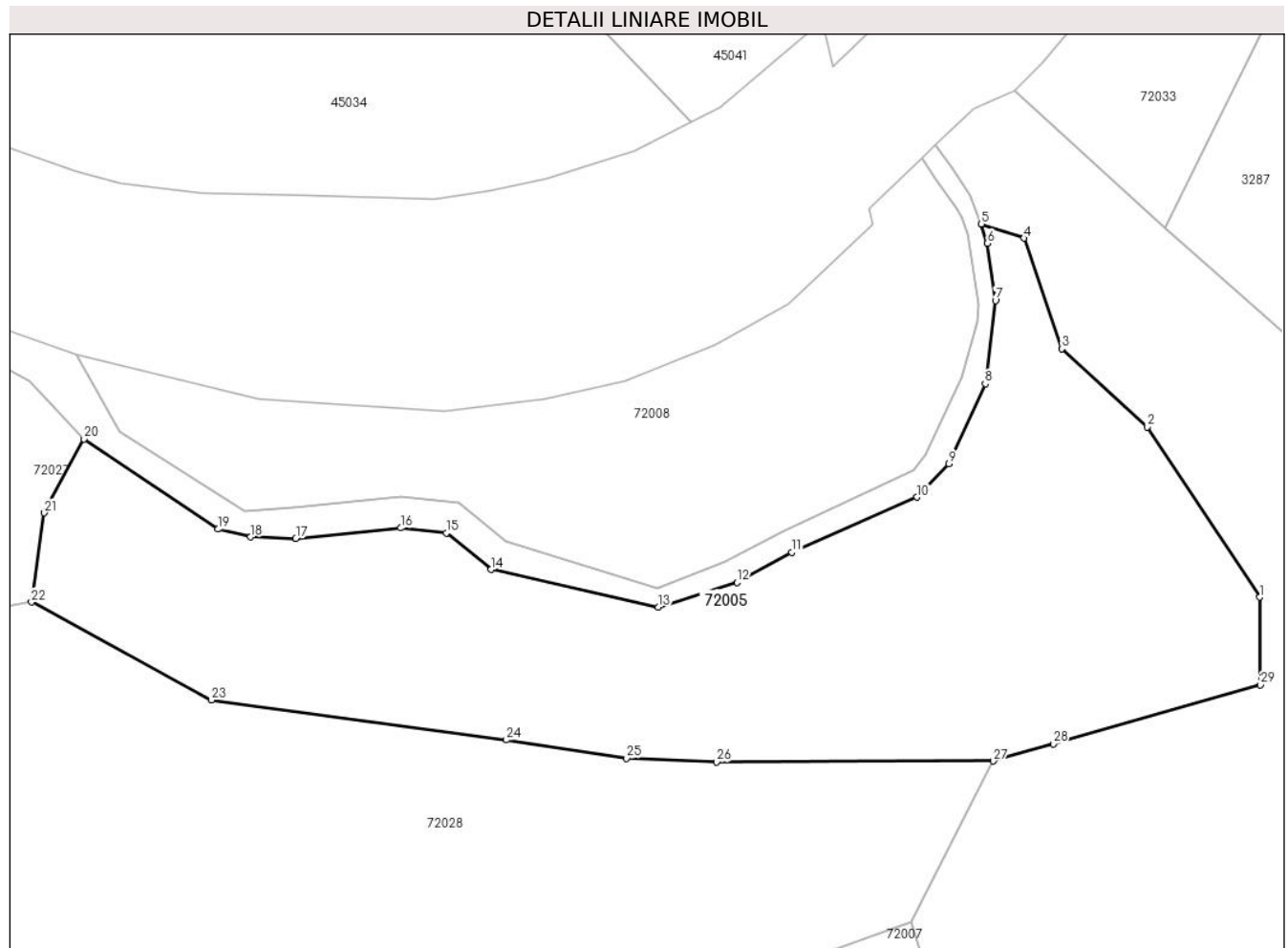
C. Partea III. SARCINI .

Inscrieri privind dezmembramintele dreptului de proprietate, drepturi reale de garanție și sarcini	Referințe
NU SUNT	

Teren

Nr cadastral	Suprafața (mp)*	Observații / Referințe
	1.777	

* Suprafața este determinată în planul de proiecție Stereo 70.



Date referitoare la teren

Crt	Categorie folosință	Intra vilan	Suprafața (mp)	Tarla	Parcelă	Nr. topo	Observații / Referințe
1	faneata	NU	1.777	-	-	-	

Lungime Segmente

1) Valorile lungimilor segmentelor sunt obținute din proiecție în plan.

Punct început	X / Y	Punct sfârșit	X / Y	Lungime segment (** (m)
1	345.648,83 526.847,173	2	345.639,697 526.860,995	16.566
3	345.632,761 526.867,323	4	345.629,709 526.876,312	9.493
5	345.626,232 526.877,448	6	345.626,728 526.875,901	1.625
7	345.627,377 526.871,25	8	345.626,543 526.864,494	6.807
9	345.623,589 526.858,014	10	345.621,012 526.855,294	3.746

Punct început	X / Y	Punct sfârșit	X / Y	Lungime segment (** (m)
2	345.639,697 526.860,995	3	345.632,761 526.867,323	9.389
4	345.629,709 526.876,312	5	345.626,232 526.877,448	3.657
6	345.626,728 526.875,901	7	345.627,377 526.871,25	4.697
8	345.626,543 526.864,494	9	345.623,589 526.858,014	7.121
10	345.621,012 526.855,294	11	345.610,852 526.850,814	11.105

Punct început	X / Y	Punct sfârșit	X / Y	Lungime segment (** (m)
11	345.610,852 526.850,814	12	345.606,384 526.848,368	5.093
13	345.600,0 526.846,386	14	345.586,409 526.849,425	13.927
15	345.582,783 526.852,397	16	345.579,066 526.852,793	3.738
17	345.570,543 526.851,948	18	345.566,884 526.852,07	3.661
19	345.564,215 526.852,694	20	345.553,348 526.860,02	13.105
21	345.550,125 526.854,017	22	345.549,081 526.846,784	7.308
23	345.563,704 526.838,835	24	345.587,651 526.835,603	24.165
25	345.597,41 526.834,115	26	345.604,732 526.833,804	7.329
27	345.627,204 526.833,887	28	345.632,071 526.835,274	5.06
29	345.648,895 526.840,069	1	345.648,83 526.847,173	7.105

Punct început	X / Y	Punct sfârșit	X / Y	Lungime segment (** (m)
12	345.606,384 526.848,368	13	345.600,0 526.846,386	6.685
14	345.586,409 526.849,425	15	345.582,783 526.852,397	4.688
16	345.579,066 526.852,793	17	345.570,543 526.851,948	8.564
18	345.566,884 526.852,07	19	345.564,215 526.852,694	2.741
20	345.553,348 526.860,02	21	345.550,125 526.854,017	6.813
22	345.549,081 526.846,784	23	345.563,704 526.838,835	16.643
24	345.587,651 526.835,603	25	345.597,41 526.834,115	9.872
26	345.604,732 526.833,804	27	345.627,204 526.833,887	22.473
28	345.632,071 526.835,274	29	345.648,895 526.840,069	17.494

** Lungimile segmentelor sunt determinate în planul de proiecție Stereo 70 și sunt rotunjite la 1 milimetru.

*** Distanța dintre puncte este formată din segmente cumulate ce sunt mai mici decât valoarea 1 milimetru.

**DATE DESPRE IMOBILUL NR. 72006**

Oficiul de Cadastru și Publicitate Imobiliară ALBA
Biroul de Cadastru și Publicitate Imobiliară Campeni

A. Partea I. Descrierea imobilului

TEREN Extravilan

Adresa: Jud. Alba

Nr. Crt	Nr cadastral Nr. topografic	Suprafața* (mp)	Observații / Referințe
A1		44.000	Sector cadastral:72 Teren neimprejmuit;

B. Partea II. Proprietari și acte

Inscrieri privitoare la dreptul de proprietate și alte drepturi reale	Referințe
1 / 07/02/2025	
Act Administrativ nr. 7009/331, din 18/10/2006 emis de CJPSDPAT ALBA (titlu de proprietate);	
B1	A1
Intabulare, drept de PROPRIETATE, dobandit prin Reconstituire, cota actuala 1/1	
1) PRIMARIA COMUNEI CIURULEASA, CIF:4562311	

C. Partea III. SARCINI .

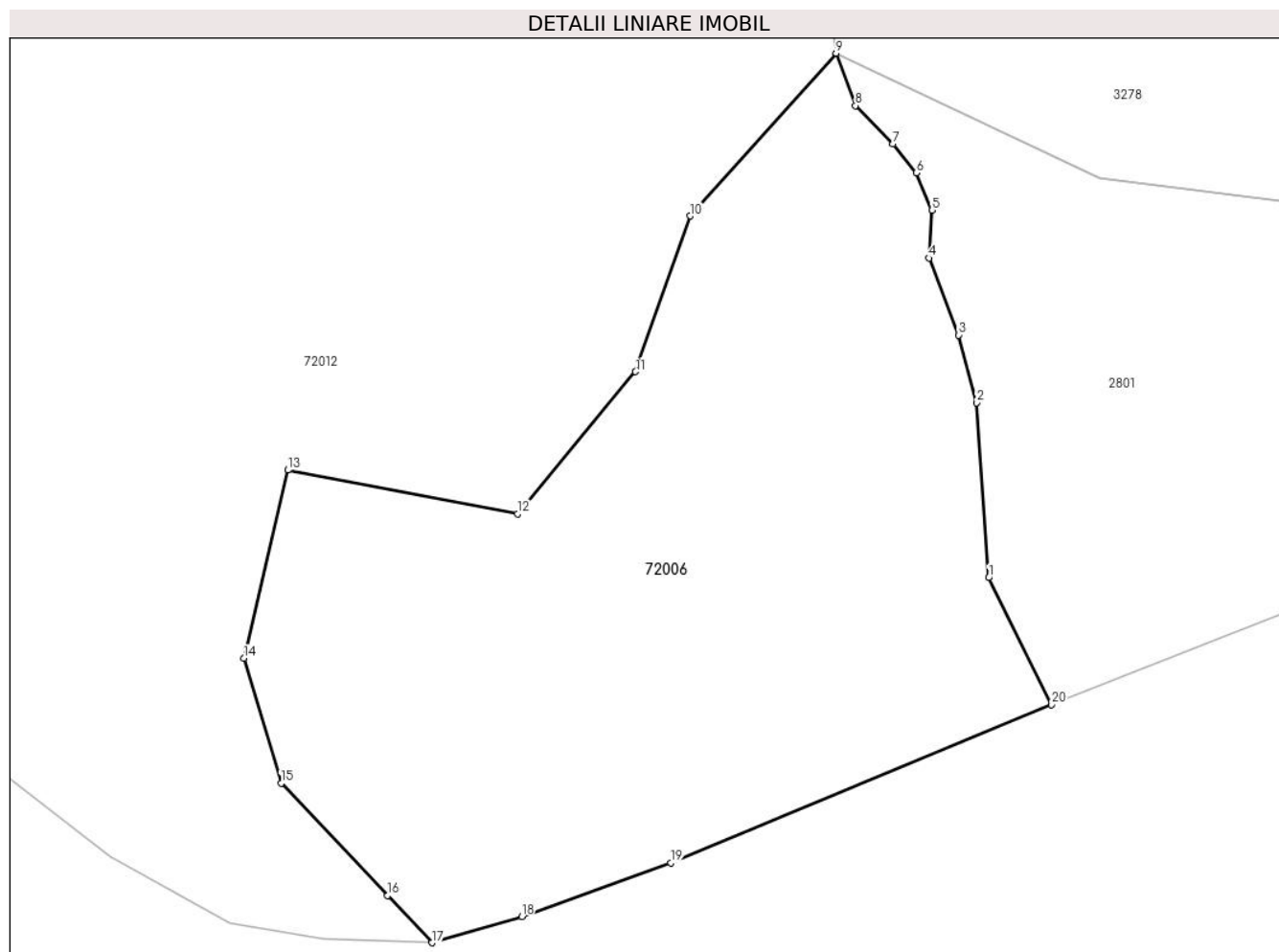
Inscrieri privind dezmembramintele dreptului de proprietate, drepturi reale de garanție și sarcini	Referințe
NU SUNT	

Anexa Nr. 1 La Partea I

Teren

Nr cadastral	Suprafața (mp)*	Observații / Referințe
	44.000	

* Suprafața este determinată în planul de proiecție Stereo 70.



Date referitoare la teren

Crt	Categorie folosință	Intravilan	Suprafața (mp)	Tarla	Parcelă	Nr. topo	Observații / Referințe
1	padure	NU	44.000	UPIII	UA 53B/1	-	

Lungime Segmente

1) Valorile lungimilor segmentelor sunt obținute din proiecție în plan.

Punct început	X / Y	Punct sfârșit	X / Y	Lungime segment (** (m)
1	346.230,297 525.617,536	2	346.226,023 525.677,663	60.279
2	346.226,023 525.677,663	3	346.219,958 525.700,947	24.061
3	346.219,958 525.700,947	4	346.209,703 525.727,445	28.413
4	346.209,703 525.727,445	5	346.210,766 525.743,948	16.537
5	346.210,766 525.743,948	6	346.205,443 525.756,712	13.829

Punct început	X / Y	Punct sfârșit	X / Y	Lungime segment (** (m)
6	346.205,443 525.756,712	7	346.197,329 525.766,672	12.847
7	346.197,329 525.766,672	8	346.184,416 525.779,871	18.465
8	346.184,416 525.779,871	9	346.177,766 525.797,87	19.188
9	346.177,766 525.797,87	10	346.127,554 525.741,884	75.205
10	346.127,554 525.741,884	11	346.108,753 525.688,326	56.762
11	346.108,753 525.688,326	12	346.068,152 525.639,481	63.516
12	346.068,152 525.639,481	13	345.989,14 525.654,519	80.43
13	345.989,14 525.654,519	14	345.973,99 525.589,818	66.451
14	345.973,99 525.589,818	15	345.986,812 525.546,801	44.887
15	345.986,812 525.546,801	16	346.023,415 525.508,186	53.206
16	346.023,415 525.508,186	17	346.038,639 525.491,989	22.229
17	346.038,639 525.491,989	18	346.069,613 525.501,018	32.263
18	346.069,613 525.501,018	19	346.120,823 525.519,398	54.408
19	346.120,823 525.519,398	20	346.251,838 525.573,874	141.889
20	346.251,838 525.573,874	1	346.230,297 525.617,536	48.687

** Lungimile segmentelor sunt determinate în planul de proiecție Stereo 70 și sunt rotunjite la 1 milimetru.

*** Distanța dintre puncte este formată din segmente cumulate ce sunt mai mici decât valoarea 1 milimetru.

**DATE DESPRE IMOBILUL NR. 72007**

Oficiul de Cadastru și Publicitate Imobiliară ALBA
Biroul de Cadastru și Publicitate Imobiliară Campeni

A. Partea I. Descrierea imobilului

TEREN Extravilan

Adresa: Jud. Alba

Nr. Crt	Nr cadastral Nr. topografic	Suprafața* (mp)	Observații / Referințe
A1		28.000	Sector cadastral:72 Teren neimprejmuit;

B. Partea II. Proprietari și acte

Inscrieri privitoare la dreptul de proprietate și alte drepturi reale	Referințe
1 / 07/02/2025	
Act Administrativ nr. 7009/331, din 18/10/2006 emis de CJPSDPAT ALBA (titlu de proprietate);	
B1	A1
Intabulare, drept de PROPRIETATE, dobandit prin Reconstituire, cota actuala 1/1	
1) PRIMARIA COMUNEI CIURULEASA, CIF:4562311	

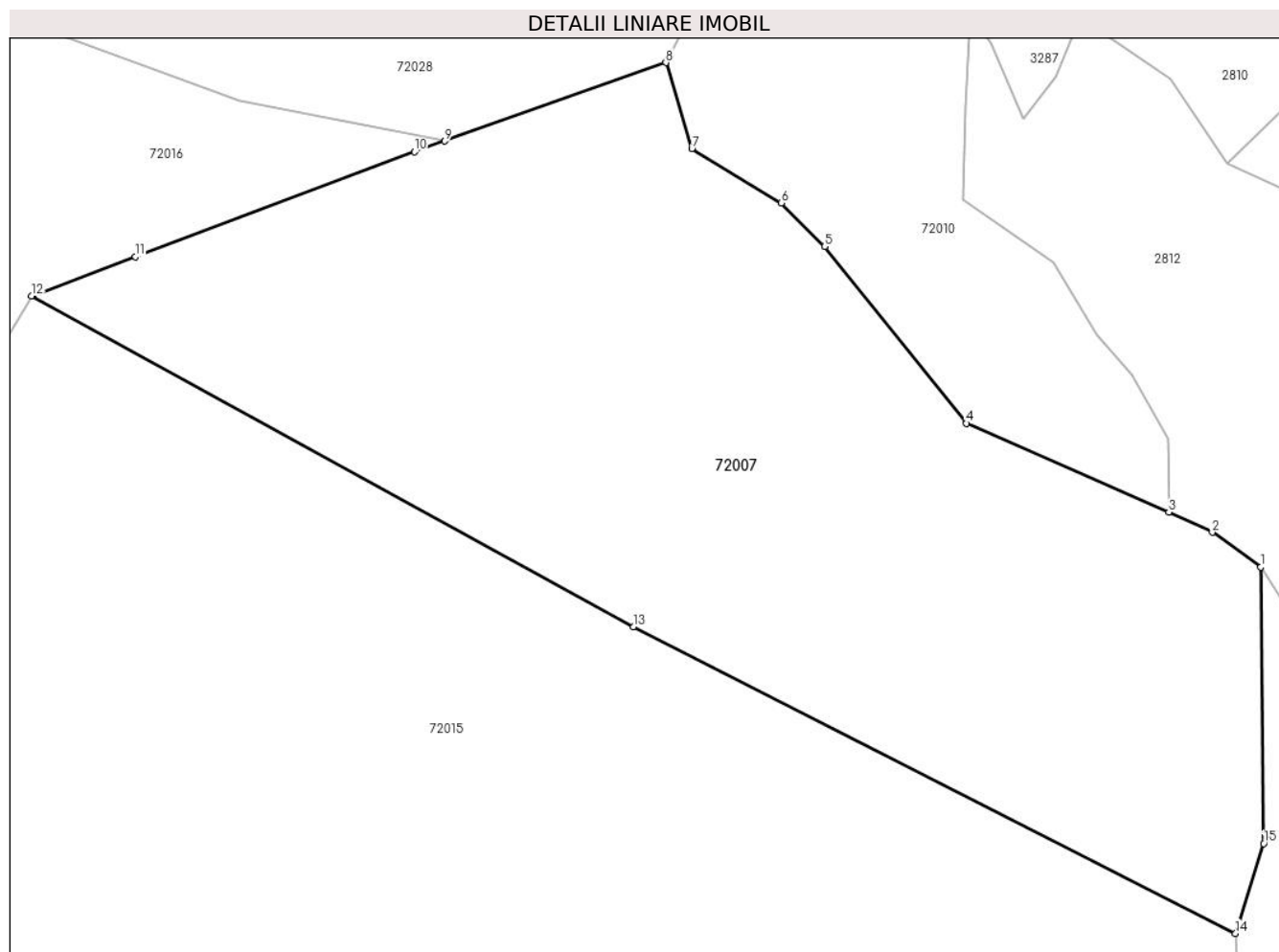
C. Partea III. SARCINI .

Inscrieri privind dezmembramintele dreptului de proprietate, drepturi reale de garanție și sarcini	Referințe
NU SUNT	

Teren

Nr cadastral	Suprafața (mp)*	Observații / Referințe
	28.000	

* Suprafața este determinată în planul de proiecție Stereo 70.



Date referitoare la teren

Crt	Categorie folosință	Intravilan	Suprafața (mp)	Tarla	Parcelă	Nr. topo	Observații / Referințe
1	padure	NU	28.000	UPIII	UA 54A/1	-	

Lungime Segmente

1) Valorile lungimilor segmentelor sunt obținute din proiecție în plan.

Punct început	X / Y	Punct sfârșit	X / Y	Lungime segment (** (m)
1	345.771,082 526.693,345	2	345.758,791 526.702,126	15.105
2	345.758,791 526.702,126	3	345.747,778 526.707,189	12.121
3	345.747,778 526.707,189	4	345.696,559 526.729,679	55.939
4	345.696,559 526.729,679	5	345.660,738 526.774,342	57.253
5	345.660,738 526.774,342	6	345.649,726 526.785,346	15.568

Punct început	X / Y	Punct sfârșit	X / Y	Lungime segment (** (m)
6	345.649,726 526.785,346	7	345.627,152 526.799,101	26.435
7	345.627,152 526.799,101	8	345.620,555 526.820,848	22.726
8	345.620,555 526.820,848	9	345.564,596 526.801,008	59.373
9	345.564,596 526.801,008	10	345.556,967 526.798,304	8.094
10	345.556,967 526.798,304	11	345.486,331 526.771,748	75.463
11	345.486,331 526.771,748	12	345.460,134 526.761,899	27.987
12	345.460,134 526.761,899	13	345.612,347 526.678,254	173.682
13	345.612,347 526.678,254	14	345.764,663 526.600,719	170.914
14	345.764,663 526.600,719	15	345.771,796 526.623,471	23.844
15	345.771,796 526.623,471	1	345.771,082 526.693,345	69.878

** Lungimile segmentelor sunt determinate în planul de proiecție Stereo 70 și sunt rotunjite la 1 milimetru.

*** Distanța dintre puncte este formată din segmente cumulate ce sunt mai mici decât valoarea 1 milimetru.

**DATE DESPRE IMOBILUL NR. 72008**

Oficiul de Cadastru și Publicitate Imobiliară ALBA
Biroul de Cadastru și Publicitate Imobiliară Campeni

A. Partea I. Descrierea imobilului

TEREN Extravilan

Adresa: Jud. Alba

Nr. Crt	Nr cadastral Nr. topografic	Suprafața* (mp)	Observații / Referințe
A1		930	Sector cadastral:72 Teren neimprejmut;

B. Partea II. Proprietari și acte

Inscrieri privitoare la dreptul de proprietate și alte drepturi reale		Referințe
1 / 07/02/2025		
Act Normativ nr. 7, din 13/03/1996 emis de Parlamentul României (lege);		
B1	Intabulare, drept de PROPRIETATE, dobândit prin Lege, cota actuala 1/1 1) NEIDENTIFICAT NEIDENTIFICAT	A1
Act Administrativ nr. 1428, din 18/02/2025 emis de Primăria comunei Ciuruleasa (adeverinta);		
B2	Se notează posesia faptică în favoarea lui 1) GOLGUȚ LAURA	A1

C. Partea III. SARCINI .

Inscrieri privind dezmembramintele dreptului de proprietate, drepturi reale de garanție și sarcini	Referințe
NU SUNT	

Teren

Nr cadastral	Suprafața (mp)*	Observații / Referințe
	930	

* Suprafața este determinată în planul de proiecție Stereo 70.



Date referitoare la teren

Crt	Categorie folosință	Intravilan	Suprafața (mp)	Tarla	Parcelă	Nr. topo	Observații / Referințe
1	faneata	NU	930	-	-	-	

Lungime Segmente

1) Valorile lungimilor segmentelor sunt obținute din proiecție în plan.

Punct început	X / Y	Punct sfârșit	X / Y	Lungime segment (** (m)
1	345.620,763 526.857,438	2	345.621,708 526.858,772	1.635
3	345.624,629 526.865,056	4	345.625,882 526.869,472	4.59
5	345.626,042 526.870,933	6	345.625,168 526.876,676	5.809
7	345.624,613 526.877,977	8	345.624,294 526.878,728	0.816
9	345.622,507 526.881,125	10	345.621,406 526.882,818	2.02

Punct început	X / Y	Punct sfârșit	X / Y	Lungime segment (** (m)
2	345.621,708 526.858,772	3	345.624,629 526.865,056	6.93
4	345.625,882 526.869,472	5	345.626,042 526.870,933	1.47
6	345.625,168 526.876,676	7	345.624,613 526.877,977	1.414
8	345.624,294 526.878,728	9	345.622,507 526.881,125	2.989
10	345.621,406 526.882,818	11	345.617,106 526.878,726	5.937

Punct început	X / Y	Punct sfârșit	X / Y	Lungime segment (** (m)
11	345.617,106 526.878,726	12	345.617,434 526.877,44	1.327
13	345.610,547 526.870,931	14	345.604,591 526.867,636	6.807
15	345.597,246 526.864,728	16	345.590,687 526.863,297	6.714
17	345.582,649 526.862,281	18	345.567,591 526.863,221	15.088
19	345.552,754 526.866,824	20	345.556,22 526.860,619	7.108
21	345.566,356 526.854,174	22	345.570,337 526.854,44	3.99
23	345.579,075 526.855,306	24	345.583,791 526.854,804	4.742
25	345.587,612 526.851,671	26	345.599,897 526.847,919	12.846
27	345.605,349 526.850,059	28	345.610,072 526.852,507	5.319

Punct început	X / Y	Punct sfârșit	X / Y	Lungime segment (** (m)
12	345.617,434 526.877,44	13	345.610,547 526.870,931	9.476
14	345.604,591 526.867,636	15	345.597,246 526.864,728	7.9
16	345.590,687 526.863,297	17	345.582,649 526.862,281	8.102
18	345.567,591 526.863,221	19	345.552,754 526.866,824	15.268
20	345.556,22 526.860,619	21	345.566,356 526.854,174	12.011
22	345.570,337 526.854,44	23	345.579,075 526.855,306	8.781
24	345.583,791 526.854,804	25	345.587,612 526.851,671	4.941
26	345.599,897 526.847,919	27	345.605,349 526.850,059	5.857
28	345.610,072 526.852,507	1	345.620,763 526.857,438	11.774

** Lungimile segmentelor sunt determinate în planul de proiecție Stereo 70 și sunt rotunjite la 1 milimetru.

*** Distanța dintre puncte este formată din segmente cumulate ce sunt mai mici decât valoarea 1 milimetru.

**DATE DESPRE IMOBILUL NR. 72009**

Oficiul de Cadastru și Publicitate Imobiliară ALBA
Biroul de Cadastru și Publicitate Imobiliară Campeni

A. Partea I. Descrierea imobilului

TEREN Extravilan

Adresa: Jud. Alba

Nr. Crt	Nr cadastral Nr. topografic	Suprafața* (mp)	Observații / Referințe
A1		4.583	Sector cadastral:72 Teren neimprijmit;

B. Partea II. Proprietari și acte

Inscrieri privitoare la dreptul de proprietate și alte drepturi reale		Referințe
1 / 07/02/2025		
Act Normativ nr. 1705, din 28/11/2006 emis de GUVERNUL ROMÂNIEI;		
B1	Intabulare, drept de PROPRIETATE, dobandit prin Lege, cota actuala 1/1 1) STATUL ROMÂN- DOMENIUL PUBLIC , CIF:999999999999	A1
Act Normativ nr. 1705, din 29/11/2006 emis de GUVERNUL ROMÂNIEI;		
B2	Intabulare, drept de ADMINISTRARE, dobandit prin Lege, cota actuala 1/1 1) MINISTERUL MEDIULUI, APELOR SI PADURILOR PRIN ADMINISTRATIA NATIONALA "APELE ROMÂNE" , CIF:999999999999	A1

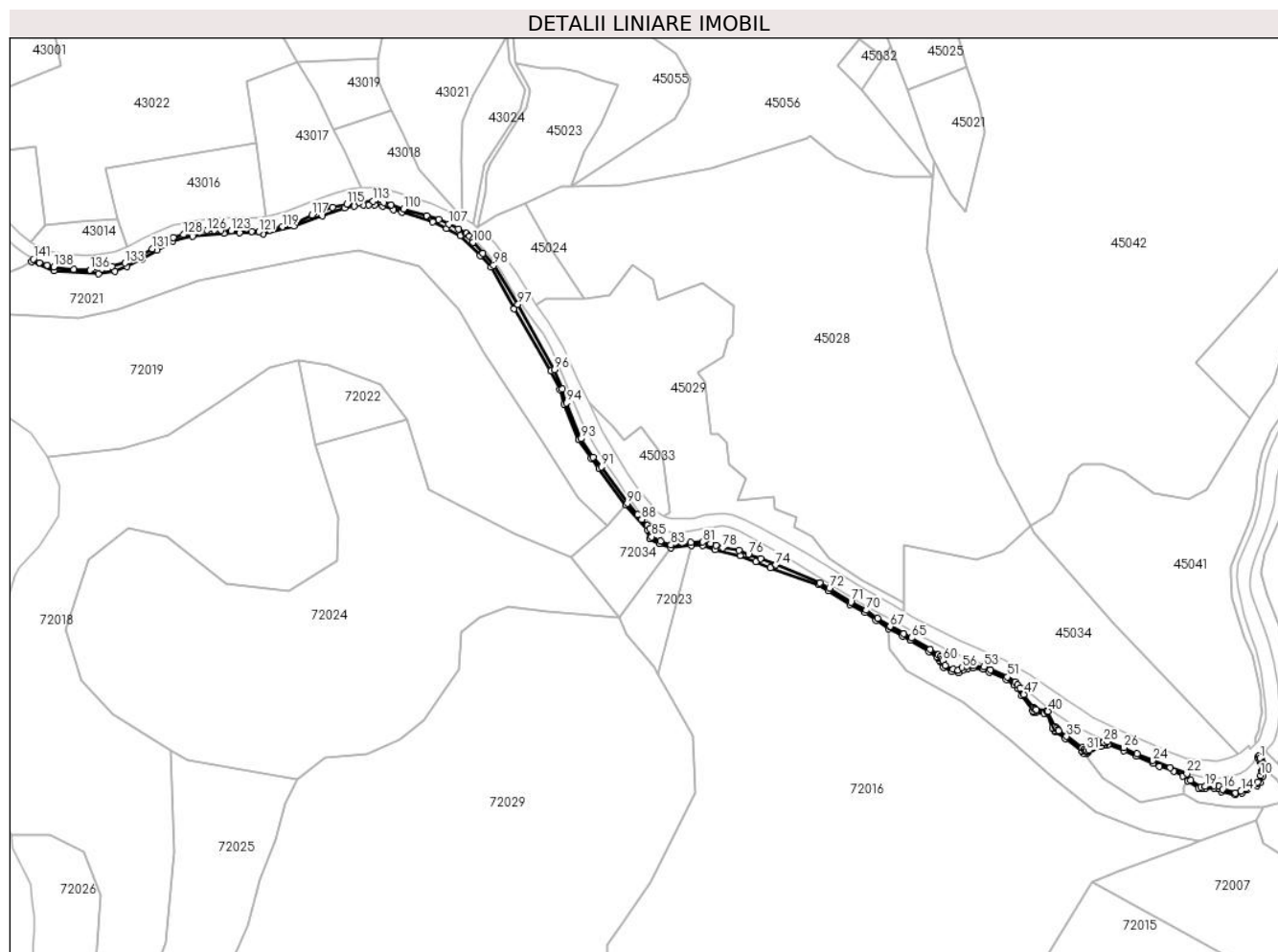
C. Partea III. SARCINI .

Inscrieri privind dezmembramintele dreptului de proprietate, drepturi reale de garanție și sarcini	Referințe
NU SUNT	

Teren

Nr cadastral	Suprafața (mp)*	Observații / Referințe
	4.583	

* Suprafața este determinată în planul de proiecție Stereo 70.



Date referitoare la teren

Crt	Categorie folosință	Intravilan	Suprafața (mp)	Tarla	Parcelă	Nr. topo	Observații / Referințe
1	ape curgătoare	NU	4.583	-	-	-	

Lungime Segmente

1) Valorile lungimilor segmentelor sunt obținute din proiecție în plan.

Punct început	X / Y	Punct sfârșit	X / Y	Lungime segment	Punct început	X / Y	Punct sfârșit	X / Y	Lungime segment	Punct început	X / Y	Punct sfârșit	X / Y	Lungime segment
1	345.623,878 526.881,996	2	345.622,503 526.883,862	2.317	2	345.622,503 526.883,862	3	345.621,406 526.882,818	1.514	3	345.621,406 526.882,818	4	345.622,507 526.881,125	2.02
4	345.622,507 526.881,125	5	345.624,294 526.878,728	2.989	5	345.624,294 526.878,728	6	345.624,613 526.877,977	0.816	6	345.624,613 526.877,977	7	345.625,168 526.876,676	1.414
7	345.625,168 526.876,676	8	345.626,042 526.870,933	5.809	8	345.626,042 526.870,933	9	345.625,882 526.869,472	1.47	9	345.625,882 526.869,472	10	345.624,629 526.865,056	4.59
10	345.624,629 526.865,056	11	345.621,708 526.858,772	6.93	11	345.621,708 526.858,772	12	345.620,763 526.857,438	1.635	12	345.620,763 526.857,438	13	345.610,072 526.852,507	11.77
13	345.610,072 526.852,507	14	345.605,349 526.850,059	5.319	14	345.605,349 526.850,059	15	345.599,897 526.847,919	5.857	15	345.599,897 526.847,919	16	345.587,612 526.851,671	12.84

Punct început	X / Y	Punct sfârșit	X / Y	Lungime segment	Punct început	X / Y	Punct sfârșit	X / Y	Lungime segment	Punct început	X / Y	Punct sfârșit	X / Y	Lungime segment
16	345.587,612 526.851,671	17	345.583,791 526.854,804	4.941	17	345.583,791 526.854,804	18	345.579,075 526.855,306	4.742	18	345.579,075 526.855,306	19	345.570,337 526.854,44	8.781
19	345.570,337 526.854,44	20	345.566,356 526.854,174	3.99	20	345.566,356 526.854,174	21	345.556,22 526.860,619	12.01 1	21	345.556,22 526.860,619	22	345.552,754 526.866,824	7.108
22	345.552,754 526.866,824	23	345.536,398 526.872,712	17.38 3	23	345.536,398 526.872,712	24	345.519,394 526.879,574	18.33 7	24	345.519,394 526.879,574	25	345.504,379 526.886,319	16.46 1
25	345.504,379 526.886,319	26	345.491,238 526.892,089	14.35 1	26	345.491,238 526.892,089	27	345.475,538 526.898,23	16.85 8	27	345.475,538 526.898,23	28	345.471,976 526.897,577	3.621
28	345.471,976 526.897,577	29	345.470,366 526.897,316	1.632	29	345.470,366 526.897,316	30	345.457,138 526.889,842	15.19 4	30	345.457,138 526.889,842	31	345.455,26 526.889,496	1.909
31	345.455,26 526.889,496	32	345.454,227 526.889,485	1.032	32	345.454,227 526.889,485	33	345.452,609 526.890,362	1.841	33	345.452,609 526.890,362	34	345.451,034 526.892,0	2.272
34	345.451,034 526.892,0	35	345.435,659 526.903,133	18.98 3	35	345.435,659 526.903,133	36	345.428,085 526.908,76	9.436	36	345.428,085 526.908,76	37	345.427,0 526.909,566	1.352
37	345.427,0 526.909,566	38	345.425,796 526.910,808	1.73	38	345.425,796 526.910,808	39	345.424,589 526.912,614	2.172	39	345.424,589 526.912,614	40	345.417,533 526.927,576	16.54 3
40	345.417,533 526.927,576	41	345.416,486 526.928,111	1.176	41	345.416,486 526.928,111	42	345.416,03 526.928,155	0.459	42	345.416,03 526.928,155	43	345.406,004 526.929,123	10.07 2
43	345.406,004 526.929,123	44	345.404,692 526.929,547	1.379	44	345.404,692 526.929,547	45	345.403,659 526.930,412	1.348	45	345.403,659 526.930,412	46	345.402,966 526.931,473	1.268
46	345.402,966 526.931,473	47	345.394,044 526.944,071	15.43 7	47	345.394,044 526.944,071	48	345.390,271 526.950,098	7.11	48	345.390,271 526.950,098	49	345.387,975 526.953,26	3.908
49	345.387,975 526.953,26	50	345.385,596 526.955,968	3.604	50	345.385,596 526.955,968	51	345.378,021 526.960,885	9.031	51	345.378,021 526.960,885	52	345.361,408 526.967,713	17.96 2
52	345.361,408 526.967,713	53	345.355,17 526.970,976	7.039	53	345.355,17 526.970,976	54	345.344,689 526.971,949	10.52 7	54	345.344,689 526.971,949	55	345.338,472 526.971,431	6.238
55	345.338,472 526.971,431	56	345.334,045 526.969,92	4.678	56	345.334,045 526.969,92	57	345.329,778 526.967,496	4.908	57	345.329,778 526.967,496	58	345.324,974 526.968,34	4.878
58	345.324,974 526.968,34	59	345.317,392 526.972,169	8.494	59	345.317,392 526.972,169	60	345.315,033 526.976,734	5.138	60	345.315,033 526.976,734	61	345.314,016 526.978,494	2.033
61	345.314,016 526.978,494	62	345.312,598 526.980,951	2.837	62	345.312,598 526.980,951	63	345.310,779 526.982,273	2.248	63	345.310,779 526.982,273	64	345.303,139 526.987,824	9.444
64	345.303,139 526.987,824	65	345.284,765 526.998,75	21.37 7	65	345.284,765 526.998,75	66	345.277,293 527.002,874	8.534	66	345.277,293 527.002,874	67	345.263,915 527.009,967	15.14 2
67	345.263,915 527.009,967	68	345.263,708 527.010,076	0.234	68	345.263,708 527.010,076	69	345.251,718 527.017,965	14.35 2	69	345.251,718 527.017,965	70	345.240,901 527.025,825	13.37 1
70	345.240,901 527.025,825	71	345.225,86 527.033,684	16.97 1	71	345.225,86 527.033,684	72	345.204,913 527.047,092	24.87 1	72	345.204,913 527.047,092	73	345.195,588 527.052,486	10.77 3
73	345.195,588 527.052,486	74	345.152,654 527.069,727	46.26 6	74	345.152,654 527.069,727	75	345.137,824 527.076,089	16.13 8	75	345.137,824 527.076,089	76	345.125,987 527.080,224	12.53 8
76	345.125,987 527.080,224	77	345.117,038 527.083,878	9.667	77	345.117,038 527.083,878	78	345.100,872 527.086,378	16.35 9	78	345.100,872 527.086,378	79	345.094,425 527.088,493	6.785
79	345.094,425 527.088,493	80	345.089,254 527.090,609	5.587	80	345.089,254 527.090,609	81	345.081,651 527.092,051	7.738	81	345.081,651 527.092,051	82	345.069,945 527.091,418	11.72 4
82	345.069,945 527.091,418	83	345.050,704 527.089,156	19.37 3	83	345.050,704 527.089,156	84	345.040,344 527.092,834	10.99 4	84	345.040,344 527.092,834	85	345.031,908 527.097,205	9.501
85	345.031,908 527.097,205	86	345.029,754 527.104,948	8.037	86	345.029,754 527.104,948	87	345.027,601 527.107,918	3.668	87	345.027,601 527.107,918	88	345.022,162 527.114,017	8.172
88	345.022,162 527.114,017	89	345.018,099 527.118,574	6.106	89	345.018,099 527.118,574	90	345.008,273 527.129,594	14.76 4	90	345.008,273 527.129,594	91	344.982,835 527.165,067	43.65 2
91	344.982,835 527.165,067	92	344.974,903 527.174,608	12.40 7	92	344.974,903 527.174,608	93	344.963,15 527.192,429	21.34 8	93	344.963,15 527.192,429	94	344.949,059 527.227,234	37.55
94	344.949,059 527.227,234	95	344.944,992 527.240,77	14.13 4	95	344.944,992 527.240,77	96	344.937,505 527.259,782	20.43 3	96	344.937,505 527.259,782	97	344.901,727 527.323,021	72.65 9
97	344.901,727 527.323,021	98	344.878,107 527.361,276	44.95 9	98	344.878,107 527.361,276	99	344.867,694 527.372,743	15.49	99	344.867,694 527.372,743	100	344.857,922 527.383,255	14.35 3
100	344.857,922 527.383,255	101	344.858,004 527.386,628	3.374	101	344.858,004 527.386,628	102	344.854,544 527.389,134	4.272	102	344.854,544 527.389,134	103	344.855,109 527.389,788	0.863
103	344.855,109 527.389,788	104	344.851,928 527.392,153	3.964	104	344.851,928 527.392,153	105	344.851,364 527.391,439	0.911	105	344.851,364 527.391,439	106	344.843,799 527.396,42	9.058
106	344.843,799 527.396,42	107	344.834,676 527.401,18	10.29	107	344.834,676 527.401,18	108	344.824,875 527.405,577	10.74 2	108	344.824,875 527.405,577	109	344.813,021 527.409,259	12.41 2
109	344.813,021 527.409,259	110	344.790,404 527.415,869	23.56 3	110	344.790,404 527.415,869	111	344.778,522 527.419,815	12.52	111	344.778,522 527.419,815	112	344.771,356 527.421,963	7.481
112	344.771,356 527.421,963	113	344.761,005 527.423,316	10.43 8	113	344.761,005 527.423,316	114	344.747,338 527.422,281	13.70 6	114	344.747,338 527.422,281	115	344.735,571 527.420,667	11.87 8

Punct început	X / Y	Punct sfârșit	X / Y	Lungime segment	Punct început	X / Y	Punct sfârșit	X / Y	Lungime segment	Punct început	X / Y	Punct sfârșit	X / Y	Lungime segment
115	344.735,571 527.420,667	116	344.721,333 527.417,205	14.65 2	116	344.721,333 527.417,205	117	344.701,289 527.410,066	21.27 7	117	344.701,289 527.410,066	118	344.685,553 527.402,685	17.38 1
118	344.685,553 527.402,685	119	344.672,564 527.398,583	13.62 1	119	344.672,564 527.398,583	120	344.660,467 527.395,385	12.51 2	120	344.660,467 527.395,385	121	344.649,651 527.393,879	10.92
121	344.649,651 527.393,879	122	344.642,514 527.393,937	7.138	122	344.642,514 527.393,937	123	344.622,795 527.394,52	19.72 7	123	344.622,795 527.394,52	124	344.612,89 527.395,229	9.931
124	344.612,89 527.395,229	125	344.606,429 527.395,348	6.462	125	344.606,429 527.395,348	126	344.599,5 527.395,004	6.937	126	344.599,5 527.395,004	127	344.590,093 527.393,127	9.593
127	344.590,093 527.393,127	128	344.576,314 527.390,847	13.96 7	128	344.576,314 527.390,847	129	344.566,397 527.388,06	10.30 1	129	344.566,397 527.388,06	130	344.560,897 527.385,602	6.024
130	344.560,897 527.385,602	131	344.545,958 527.377,218	17.13 2	131	344.545,958 527.377,218	132	344.531,886 527.369,328	16.13 2	132	344.531,886 527.369,328	133	344.519,326 527.363,29	13.93 7
133	344.519,326 527.363,29	134	344.506,927 527.359,714	12.90 4	134	344.506,927 527.359,714	135	344.497,208 527.357,751	9.916	135	344.497,208 527.357,751	136	344.485,65 527.356,386	11.63 8
136	344.485,65 527.356,386	137	344.469,674 527.356,885	15.98 4	137	344.469,674 527.356,885	138	344.450,116 527.359,488	19.73	138	344.450,116 527.359,488	139	344.443,6 527.360,877	6.662
139	344.443,6 527.360,877	140	344.436,448 527.363,749	7.707	140	344.436,448 527.363,749	141	344.430,26 527.367,165	7.068	141	344.430,26 527.367,165	142	344.428,605 527.364,59	3.061
142	344.428,605 527.364,59	143	344.450,35 527.355,989	23.38 4	143	344.450,35 527.355,989	144	344.494,039 527.353,021	43.79	144	344.494,039 527.353,021	145	344.509,713 527.355,546	15.87 6
145	344.509,713 527.355,546	146	344.521,208 527.360,103	12.36 5	146	344.521,208 527.360,103	147	344.536,217 527.366,787	16.43 1	147	344.536,217 527.366,787	148	344.550,857 527.375,873	17.23 1
148	344.550,857 527.375,873	149	344.565,874 527.384,468	17.30 2	149	344.565,874 527.384,468	150	344.585,148 527.389,262	19.86 2	150	344.585,148 527.389,262	151	344.615,537 527.392,068	30.51 8
151	344.615,537 527.392,068	152	344.630,828 527.393,021	15.32	152	344.630,828 527.393,021	153	344.653,983 527.391,385	23.21 4	153	344.653,983 527.391,385	154	344.683,923 527.399,002	30.89 4
154	344.683,923 527.399,002	155	344.711,616 527.409,274	29.53 7	155	344.711,616 527.409,274	156	344.732,947 527.416,687	22.58 2	156	344.732,947 527.416,687	157	344.742,67 527.418,751	9.94
157	344.742,67 527.418,751	158	344.751,14 527.419,833	8.539	158	344.751,14 527.419,833	159	344.756,442 527.420,085	5.308	159	344.756,442 527.420,085	160	344.762,329 527.419,799	5.894
160	344.762,329 527.419,799	161	344.769,986 527.418,398	7.784	161	344.769,986 527.418,398	162	344.780,542 527.415,184	11.03 5	162	344.780,542 527.415,184	163	344.788,691 527.412,99	8.439
163	344.788,691 527.412,99	164	344.818,781 527.403,417	31.57 6	164	344.818,781 527.403,417	165	344.832,31 527.397,066	14.94 6	165	344.832,31 527.397,066	166	344.845,71 527.389,925	15.18 4
166	344.845,71 527.389,925	167	344.865,296 527.370,7	27.44 5	167	344.865,296 527.370,7	168	344.875,554 527.359,254	15.37	168	344.875,554 527.359,254	169	344.897,897 527.318,815	46.20 1
169	344.897,897 527.318,815	170	344.934,108 527.258,16	70.64 2	170	344.934,108 527.258,16	171	344.942,613 527.239,998	20.05 5	171	344.942,613 527.239,998	172	344.946,698 527.226,404	14.19 5
172	344.946,698 527.226,404	173	344.960,926 527.191,26	37.91 5	173	344.960,926 527.191,26	174	344.972,892 527.173,116	21.73 5	174	344.972,892 527.173,116	175	344.980,855 527.163,538	12.45 6
175	344.980,855 527.163,538	176	345.006,319 527.128,029	43.69 5	176	345.006,319 527.128,029	177	345.027,466 527.103,845	32.12 6	177	345.027,466 527.103,845	178	345.029,791 527.095,486	8.676
178	345.029,791 527.095,486	179	345.039,346 527.090,536	10.76 1	179	345.039,346 527.090,536	180	345.050,418 527.086,605	11.74 9	180	345.050,418 527.086,605	181	345.070,543 527.088,972	20.26 4
181	345.070,543 527.088,972	182	345.081,838 527.088,998	11.29 5	182	345.081,838 527.088,998	183	345.093,661 527.084,575	12.62 3	183	345.093,661 527.084,575	184	345.117,89 527.079,087	24.84 2
184	345.117,89 527.079,087	185	345.133,064 527.072,851	16.40 6	185	345.133,064 527.072,851	186	345.147,352 527.066,891	15.48 2	186	345.147,352 527.066,891	187	345.194,218 527.050,39	49.68 6
187	345.194,218 527.050,39	188	345.203,612 527.044,957	10.85 2	188	345.203,612 527.044,957	189	345.224,605 527.031,52	24.92 4	189	345.224,605 527.031,52	190	345.239,58 527.023,694	16.89 7
190	345.239,58 527.023,694	191	345.250,296 527.015,908	13.24 6	191	345.250,296 527.015,908	192	345.262,433 527.007,923	14.52 8	192	345.262,433 527.007,923	193	345.276,104 527.000,675	15.47 4
193	345.276,104 527.000,675	194	345.283,522 526.996,581	8.473	194	345.283,522 526.996,581	195	345.301,763 526.985,734	21.22 2	195	345.301,763 526.985,734	196	345.309,31 526.980,25	9.329
196	345.309,31 526.980,25	197	345.310,699 526.979,241	1.717	197	345.310,699 526.979,241	198	345.311,852 526.977,244	2.306	198	345.311,852 526.977,244	199	345.312,839 526.975,534	1.975
199	345.312,839 526.975,534	200	345.315,543 526.970,303	5.889	200	345.315,543 526.970,303	201	345.324,177 526.965,941	9.673	201	345.324,177 526.965,941	202	345.330,231 526.964,878	6.147
202	345.330,231 526.964,878	203	345.335,076 526.967,63	5.571	203	345.335,076 526.967,63	204	345.338,988 526.968,965	4.133	204	345.338,988 526.968,965	205	345.344,677 526.969,439	5.709
205	345.344,677 526.969,439	206	345.354,449 526.968,532	9.814	206	345.354,449 526.968,532	207	345.360,351 526.965,445	6.661	207	345.360,351 526.965,445	208	345.376,947 526.958,623	17.94 3
208	345.376,947 526.958,623	209	345.384,272 526.953,157	9.14	209	345.384,272 526.953,157	210	345.387,747 526.949,416	5.106	210	345.387,747 526.949,416	211	345.392,004 526.942,626	8.013
211	345.392,004 526.942,626	212	345.402,439 526.927,892	18.05 6	212	345.402,439 526.927,892	213	345.402,984 526.927,121	0.944	213	345.402,984 526.927,121	214	345.403,847 526.926,366	1.147

Punct început	X / Y	Punct sfârșit	X / Y	Lungime segment	Punct început	X / Y	Punct sfârșit	X / Y	Lungime segment	Punct început	X / Y	Punct sfârșit	X / Y	Lungime segment
214	345.403,847 526.926,366	215	345.405,714 526.926,391	1.867	215	345.405,714 526.926,391	216	345.413,763 526.925,862	8.066	216	345.413,763 526.925,862	217	345.415,225 526.925,721	1.469
217	345.415,225 526.925,721	218	345.415,921 526.925,358	0.785	218	345.415,921 526.925,358	219	345.416,495 526.924,792	0.806	219	345.416,495 526.924,792	220	345.422,069 526.911,212	14.679
220	345.422,069 526.911,212	221	345.423,556 526.909,01	2.657	221	345.423,556 526.909,01	222	345.424,8 526.907,685	1.817	222	345.424,8 526.907,685	223	345.434,187 526.901,112	11.46
223	345.434,187 526.901,112	224	345.450,903 526.888,408	20.996	224	345.450,903 526.888,408	225	345.452,037 526.886,924	1.867	225	345.452,037 526.886,924	226	345.453,766 526.886,722	1.741
226	345.453,766 526.886,722	227	345.455,275 526.886,771	1.51	227	345.455,275 526.886,771	228	345.456,719 526.887,229	1.515	228	345.456,719 526.887,229	229	345.468,955 526.893,452	13.728
229	345.468,955 526.893,452	230	345.471,672 526.894,65	2.97	230	345.471,672 526.894,65	231	345.473,187 526.894,914	1.538	231	345.473,187 526.894,914	232	345.476,114 526.895,084	2.931
232	345.476,114 526.895,084	233	345.491,507 526.889,252	16.461	233	345.491,507 526.889,252	234	345.503,761 526.883,71	13.449	234	345.503,761 526.883,71	235	345.520,018 526.876,648	17.724
235	345.520,018 526.876,648	236	345.526,09 526.874,079	6.593	236	345.526,09 526.874,079	237	345.539,882 526.869,361	14.577	237	345.539,882 526.869,361	238	345.548,942 526.864,762	10.16
238	345.548,942 526.864,762	239	345.553,348 526.860,02	6.473	239	345.553,348 526.860,02	240	345.564,215 526.852,694	13.105	240	345.564,215 526.852,694	241	345.566,884 526.852,07	2.741
241	345.566,884 526.852,07	242	345.570,543 526.851,948	3.661	242	345.570,543 526.851,948	243	345.579,066 526.852,793	8.564	243	345.579,066 526.852,793	244	345.582,783 526.852,397	3.738
244	345.582,783 526.852,397	245	345.586,409 526.849,425	4.688	245	345.586,409 526.849,425	246	345.600,0 526.846,386	13.927	246	345.600,0 526.846,386	247	345.606,384 526.848,368	6.685
247	345.606,384 526.848,368	248	345.610,852 526.850,814	5.093	248	345.610,852 526.850,814	249	345.621,012 526.855,294	11.105	249	345.621,012 526.855,294	250	345.623,589 526.858,014	3.746
250	345.623,589 526.858,014	251	345.626,543 526.864,494	7.121	251	345.626,543 526.864,494	252	345.627,377 526.871,25	6.807	252	345.627,377 526.871,25	253	345.626,728 526.875,901	4.697
253	345.626,728 526.875,901	254	345.626,232 526.877,448	1.625	254	345.626,232 526.877,448	255	345.625,326 526.879,807	2.527	255	345.625,326 526.879,807	1	345.623,878 526.881,996	2.625

** Lungimile segmentelor sunt determinate în planul de proiecție Stereo 70 și sunt rotunjite la 1 milimetru.

*** Distanța dintre puncte este formată din segmente cumulate ce sunt mai mici decât valoarea 1 milimetru.

**DATE DESPRE IMOBILUL NR. 72010**

Oficiul de Cadastru și Publicitate Imobiliară ALBA
Biroul de Cadastru și Publicitate Imobiliară Campeni

A. Partea I. Descrierea imobilului

TEREN Extravilan

Adresa: Jud. Alba

Nr. Crt	Nr cadastral Nr. topografic	Suprafața* (mp)	Observații / Referințe
A1		7.901	Sector cadastral:72 Teren neimprejmuit;

B. Partea II. Proprietari și acte

Inscrieri privitoare la dreptul de proprietate și alte drepturi reale		Referințe
1 / 07/02/2025		
Act Administrativ nr. Hotărâre nr.2390, din 22/12/2006 emis de CJPSDPAT ALBA (PV de punere în posesie nr. 1232/24.07.2007);		
B1	Inscrierea provizorie, drept de PROPRIETATE, dobandit prin Reconstituire, cota actuala 1/1 1) COMPOSESORAT DUȘU Abrud Sat CIURULEASA, CIF:16168710	A1

C. Partea III. SARCINI .

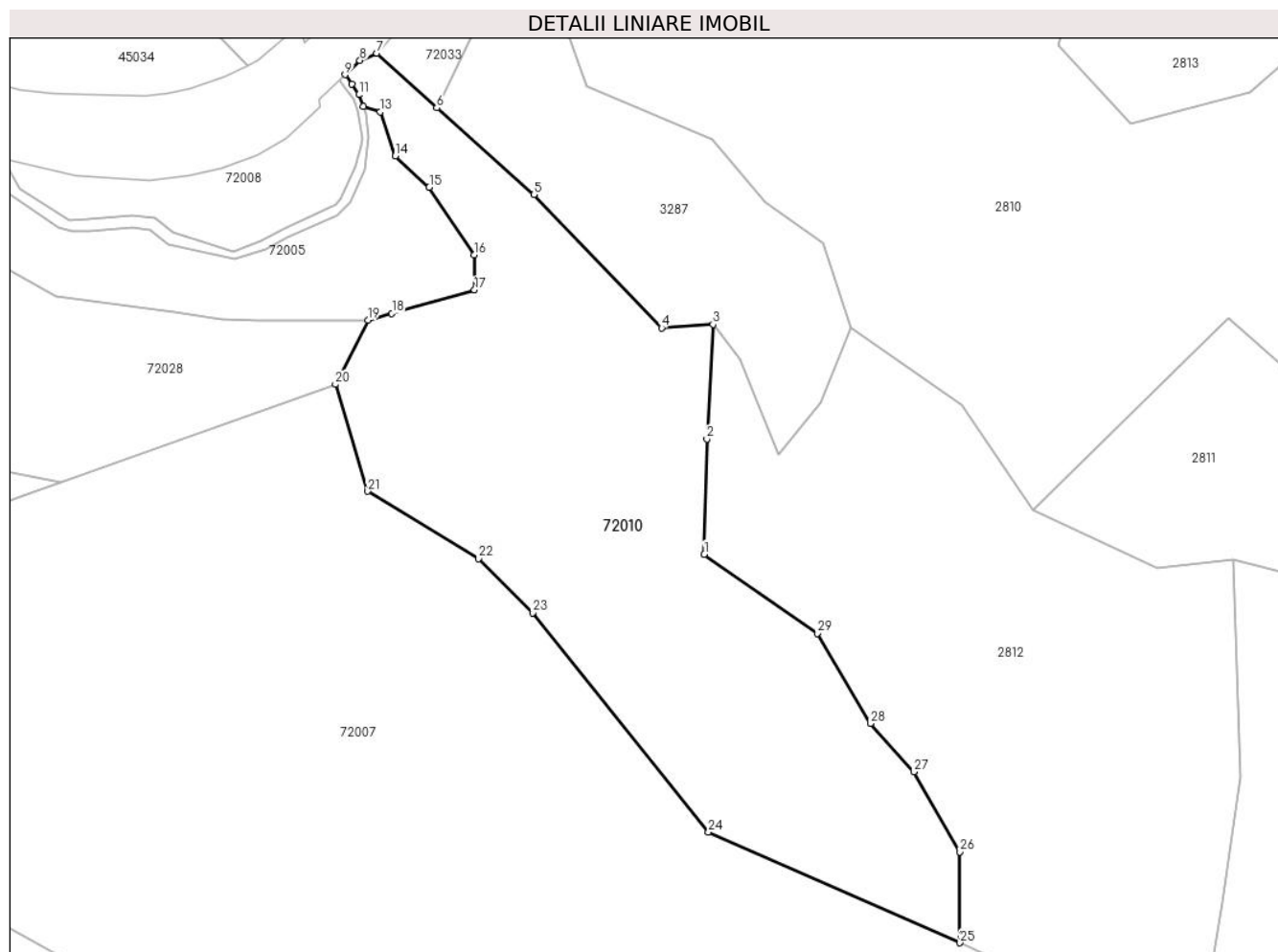
Inscrieri privind dezmembramintele dreptului de proprietate, drepturi reale de garanție și sarcini	Referințe
NU SUNT	

Anexa Nr. 1 La Partea I

Teren

Nr cadastral	Suprafața (mp)*	Observații / Referințe
	7.901	

* Suprafața este determinată în planul de proiecție Stereo 70.



Date referitoare la teren

Crt	Categorie folosință	Intravilan	Suprafața (mp)	Tarla	Parcelă	Nr. topo	Observații / Referințe
1	padure	NU	7.901	-	-	-	Pepinieră

Lungime Segmente

1) Valorile lungimilor segmentelor sunt obținute din proiecție în plan.

Punct început	X / Y	Punct sfârșit	X / Y	Lungime segment (** (m)
1	345.695,69 526.786,26	2	345.696,22 526.809,716	23.462
3	345.697,484 526.833,05	4	345.687,034 526.832,319	10.476
5	345.661,005 526.859,49	6	345.641,19 526.877,119	26.522
7	345.628,984 526.888,243	8	345.625,569 526.886,779	3.716
9	345.622,503 526.883,862	10	345.623,878 526.881,996	2.317

Punct început	X / Y	Punct sfârșit	X / Y	Lungime segment (** (m)
2	345.696,22 526.809,716	3	345.697,484 526.833,05	23.368
4	345.687,034 526.832,319	5	345.661,005 526.859,49	37.627
6	345.641,19 526.877,119	7	345.628,984 526.888,243	16.514
8	345.625,569 526.886,779	9	345.622,503 526.883,862	4.232
10	345.623,878 526.881,996	11	345.625,326 526.879,807	2.625

Punct început	X / Y	Punct sfârșit	X / Y	Lungime segment (** (m)
11	345.625,326 526.879,807	12	345.626,232 526.877,448	2.527
13	345.629,709 526.876,312	14	345.632,761 526.867,323	9.493
15	345.639,697 526.860,995	16	345.648,83 526.847,173	16.566
17	345.648,895 526.840,069	18	345.632,071 526.835,274	17.494
19	345.627,204 526.833,887	20	345.620,555 526.820,848	14.637
21	345.627,152 526.799,101	22	345.649,726 526.785,346	26.435
23	345.660,738 526.774,342	24	345.696,559 526.729,679	57.253
25	345.747,778 526.707,189	26	345.747,757 526.725,679	18.49
27	345.738,402 526.742,015	28	345.729,544 526.751,835	13.225
29	345.718,728 526.770,169	1	345.695,69 526.786,26	28.101

Punct început	X / Y	Punct sfârșit	X / Y	Lungime segment (** (m)
12	345.626,232 526.877,448	13	345.629,709 526.876,312	3.657
14	345.632,761 526.867,323	15	345.639,697 526.860,995	9.389
16	345.648,83 526.847,173	17	345.648,895 526.840,069	7.105
18	345.632,071 526.835,274	19	345.627,204 526.833,887	5.06
20	345.620,555 526.820,848	21	345.627,152 526.799,101	22.726
22	345.649,726 526.785,346	23	345.660,738 526.774,342	15.568
24	345.696,559 526.729,679	25	345.747,778 526.707,189	55.939
26	345.747,757 526.725,679	27	345.738,402 526.742,015	18.825
28	345.729,544 526.751,835	29	345.718,728 526.770,169	21.287

** Lungimile segmentelor sunt determinate în planul de proiecție Stereo 70 și sunt rotunjite la 1 milimetru.

*** Distanța dintre puncte este formată din segmente cumulate ce sunt mai mici decât valoarea 1 milimetru.

**DATE DESPRE IMOBILUL NR. 72011**

Oficiul de Cadastru și Publicitate Imobiliară ALBA
Biroul de Cadastru și Publicitate Imobiliară Campeni

A. Partea I. Descrierea imobilului

TEREN Extravilan

Adresa: Jud. Alba

Nr. Crt	Nr cadastral Nr. topografic	Suprafața* (mp)	Observații / Referințe
A1		2.459	Sector cadastral:72 Teren neimprijmit;

B. Partea II. Proprietari și acte

Inscrieri privitoare la dreptul de proprietate și alte drepturi reale		Referințe
1 / 07/02/2025		
Act Normativ nr. 7, din 13/03/1996 emis de Parlamentul României (lege);		
B1	Inscrierea posesiei, drept de PROPRIETATE, dobândit prin Lege, cota actuala 1/1 1) NEIDENTIFICAT NEIDENTIFICAT	A1
Act Normativ nr. 7, din 13/03/1996 emis de Parlamentul României (lege, ar 13);		
B2	Se notează mențiunea de proprietar neidentificat	A1

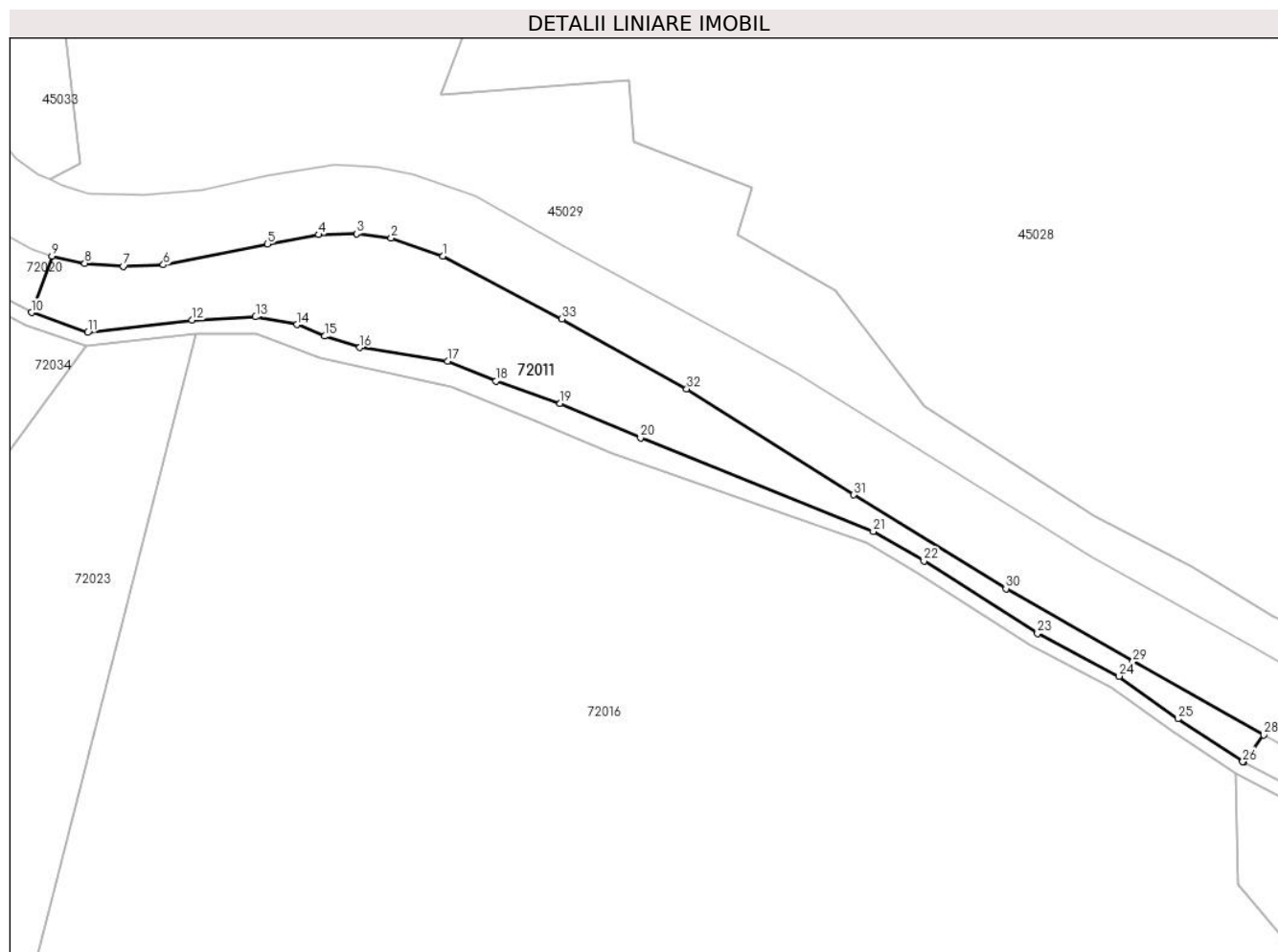
C. Partea III. SARCINI .

Inscrieri privind dezmembramintele dreptului de proprietate, drepturi reale de garanție și sarcini	Referințe
NU SUNT	

Teren

Nr cadastral	Suprafața (mp)*	Observații / Referințe
	2.459	

* Suprafața este determinată în planul de proiecție Stereo 70.



Date referitoare la teren

Crt	Categorie folosință	Intravilan	Suprafața (mp)	Tarla	Parcelă	Nr. topo	Observații / Referințe
1	padure	NU	2.459	UPIII Ciuruleasa	UA 55A	-	

Lungime Segmente

1) Valorile lungimilor segmentelor sunt obținute din proiecție în plan.

Punct început	X / Y	Punct sfârșit	X / Y	Lungime segment (** (m)
1	345.116,223 527.103,238	2	345.106,642 527.106,546	10.136
3	345.100,242 527.107,373	4	345.093,32 527.107,199	6.925
5	345.083,872 527.105,46	6	345.064,637 527.101,643	19.61
7	345.057,251 527.101,369	8	345.050,157 527.101,932	7.116
9	345.044,118 527.103,27	10	345.040,344 527.092,834	11.097

Punct început	X / Y	Punct sfârșit	X / Y	Lungime segment (** (m)
2	345.106,642 527.106,546	3	345.100,242 527.107,373	6.453
4	345.093,32 527.107,199	5	345.083,872 527.105,46	9.606
6	345.064,637 527.101,643	7	345.057,251 527.101,369	7.39
8	345.050,157 527.101,932	9	345.044,118 527.103,27	6.186
10	345.040,344 527.092,834	11	345.050,704 527.089,156	10.994

Punct început	X / Y	Punct sfârșit	X / Y	Lungime segment (** (m))
11	345.050,704 527.089,156	12	345.069,945 527.091,418	19.373
13	345.081,651 527.092,051	14	345.089,254 527.090,609	7.738
15	345.094,425 527.088,493	16	345.100,872 527.086,378	6.785
17	345.117,038 527.083,878	18	345.125,987 527.080,224	9.667
19	345.137,824 527.076,089	20	345.152,654 527.069,727	16.138
21	345.195,588 527.052,486	22	345.204,913 527.047,092	10.773
23	345.225,86 527.033,684	24	345.240,901 527.025,825	16.971
25	345.251,718 527.017,965	26	345.263,708 527.010,076	14.352
27	345.263,915 527.009,967	28	345.267,565 527.015,001	6.218
29	345.243,471 527.028,533	30	345.220,04 527.041,968	27.01
31	345.191,989 527.059,25	32	345.161,17 527.078,778	36.485
33	345.138,147 527.091,653	1	345.116,223 527.103,238	24.797

Punct început	X / Y	Punct sfârșit	X / Y	Lungime segment (** (m))
12	345.069,945 527.091,418	13	345.081,651 527.092,051	11.724
14	345.089,254 527.090,609	15	345.094,425 527.088,493	5.587
16	345.100,872 527.086,378	17	345.117,038 527.083,878	16.359
18	345.125,987 527.080,224	19	345.137,824 527.076,089	12.538
20	345.152,654 527.069,727	21	345.195,588 527.052,486	46.266
22	345.204,913 527.047,092	23	345.225,86 527.033,684	24.871
24	345.240,901 527.025,825	25	345.251,718 527.017,965	13.371
26	345.263,708 527.010,076	27	345.263,915 527.009,967	0.234
28	345.267,565 527.015,001	29	345.243,471 527.028,533	27.634
30	345.220,04 527.041,968	31	345.191,989 527.059,25	32.947
32	345.161,17 527.078,778	33	345.138,147 527.091,653	26.378

** Lungimile segmentelor sunt determinate în planul de proiecție Stereo 70 și sunt rotunjite la 1 milimetru.

*** Distanța dintre puncte este formată din segmente cumulate ce sunt mai mici decât valoarea 1 milimetru.

**DATE DESPRE IMOBILUL NR. 72012**

Oficiul de Cadastru și Publicitate Imobiliară ALBA
Biroul de Cadastru și Publicitate Imobiliară Campeni

A. Partea I. Descrierea imobilului

TEREN Extravilan

Adresa: Jud. Alba

Nr. Crt	Nr cadastral Nr. topografic	Suprafața* (mp)	Observații / Referințe
A1		235.539	Sector cadastral:72 Teren neimprejmuit;

B. Partea II. Proprietari și acte

Inscrieri privitoare la dreptul de proprietate și alte drepturi reale		Referințe
1 / 07/02/2025		
Act Administrativ nr. Hotărâre nr.2390, din 22/12/2006 emis de CJPSDPAT ALBA (PV de punere în posesie nr. 1232/24.07.2007);		
B1	Inscrierea provizorie, drept de PROPRIETATE, dobandit prin Reconstituire, cota actuala 1/1 1) COMPOSESORAT DUȘU Abrud Sat CIURULEASA, CIF:16168710	A1

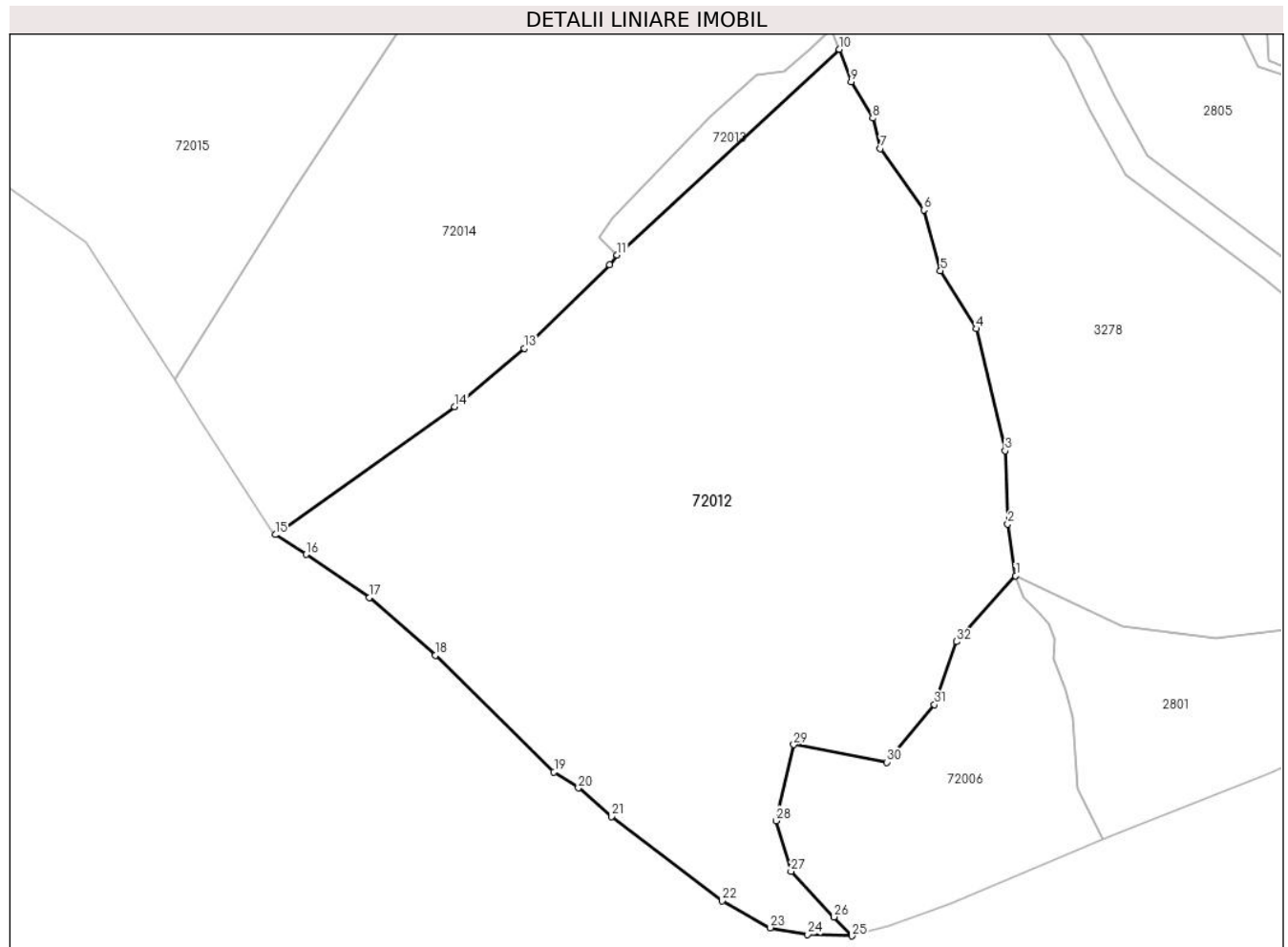
C. Partea III. SARCINI .

Inscrieri privind dezmembramintele dreptului de proprietate, drepturi reale de garanție și sarcini	Referințe
NU SUNT	

Teren

Nr cadastral	Suprafața (mp)*	Observații / Referințe
	235.539	

* Suprafața este determinată în planul de proiecție Stereo 70.



Date referitoare la teren

Crt	Categorie folosință	Intravilan	Suprafața (mp)	Tarla	Parcelă	Nr. topo	Observații / Referințe
1	padure	NU	235.539	UPIII Ciuruleasa	UA 53	-	

Lungime Segmente

1) Valorile lungimilor segmentelor sunt obținute din proiecție în plan.

Punct început	X / Y	Punct sfârșit	X / Y	Lungime segment (** (m)
1	346.177,766 525.797,87	2	346.171,014 525.841,821	44.467
3	346.168,822 525.904,054	4	346.144,551 526.007,722	106.471
5	346.113,82 526.056,868	6	346.099,605 526.108,571	53.622
7	346.062,776 526.160,707	8	346.056,165 526.186,608	26.731
9	346.037,915 526.217,401	10	346.027,589 526.245,115	29.575

Punct început	X / Y	Punct sfârșit	X / Y	Lungime segment (** (m)
2	346.171,014 525.841,821	3	346.168,822 525.904,054	62.272
4	346.144,551 526.007,722	5	346.113,82 526.056,868	57.963
6	346.099,605 526.108,571	7	346.062,776 526.160,707	63.832
8	346.056,165 526.186,608	9	346.037,915 526.217,401	35.795
10	346.027,589 526.245,115	11	345.838,976 526.070,246	257.205

Punct început	X / Y	Punct sfârșit	X / Y	Lungime segment (** (m)
11	345.838,976 526.070,246	12	345.832,559 526.061,926	10.507
13	345.759,819 525.991,197	14	345.700,821 525.941,616	77.065
15	345.548,252 525.832,786	16	345.574,412 525.815,964	31.102
17	345.628,452 525.779,525	18	345.684,446 525.730,398	74.49
19	345.785,337 525.631,356	20	345.805,986 525.617,684	24.765
21	345.834,121 525.593,436	22	345.928,164 525.521,655	118.307
23	345.969,205 525.498,954	24	346.000,954 525.493,279	32.252
25	346.038,639 525.491,989	26	346.023,415 525.508,186	22.229
27	345.986,812 525.546,801	28	345.973,99 525.589,818	44.887
29	345.989,14 525.654,519	30	346.068,152 525.639,481	80.43
31	346.108,753 525.688,326	32	346.127,554 525.741,884	56.762

Punct început	X / Y	Punct sfârșit	X / Y	Lungime segment (** (m)
12	345.832,559 526.061,926	13	345.759,819 525.991,197	101.458
14	345.700,821 525.941,616	15	345.548,252 525.832,786	187.407
16	345.574,412 525.815,964	17	345.628,452 525.779,525	65.178
18	345.684,446 525.730,398	19	345.785,337 525.631,356	141.38
20	345.805,986 525.617,684	21	345.834,121 525.593,436	37.142
22	345.928,164 525.521,655	23	345.969,205 525.498,954	46.901
24	346.000,954 525.493,279	25	346.038,639 525.491,989	37.707
26	346.023,415 525.508,186	27	345.986,812 525.546,801	53.206
28	345.973,99 525.589,818	29	345.989,14 525.654,519	66.451
30	346.068,152 525.639,481	31	346.108,753 525.688,326	63.516
32	346.127,554 525.741,884	1	346.177,766 525.797,87	75.205

** Lungimile segmentelor sunt determinate în planul de proiecție Stereo 70 și sunt rotunjite la 1 milimetru.

*** Distanța dintre puncte este formată din segmente cumulate ce sunt mai mici decât valoarea 1 milimetru.

**DATE DESPRE IMOBILUL NR. 72013**

Oficiul de Cadastru și Publicitate Imobiliară ALBA
Biroul de Cadastru și Publicitate Imobiliară Campeni

A. Partea I. Descrierea imobilului

TEREN Extravilan

Adresa: Jud. Alba

Nr. Crt	Nr cadastral Nr. topografic	Suprafața* (mp)	Observații / Referințe
A1		7.000	Sector cadastral:72 Teren neimprejmuit;

B. Partea II. Proprietari și acte

Inscrieri privitoare la dreptul de proprietate și alte drepturi reale	Referințe
1 / 07/02/2025	
Act Administrativ nr. 7009/351, din 04/03/2010 emis de CJPSDPAT ALBA (titlu de proprietate);	
B1	A1
Intabulare, drept de PROPRIETATE, dobandit prin Reconstituire, cota actuala 1/1 1) BUTA MARIA, LIPSĂ CNP	

C. Partea III. SARCINI .

Inscrieri privind dezmembramintele dreptului de proprietate, drepturi reale de garanție și sarcini	Referințe
NU SUNT	

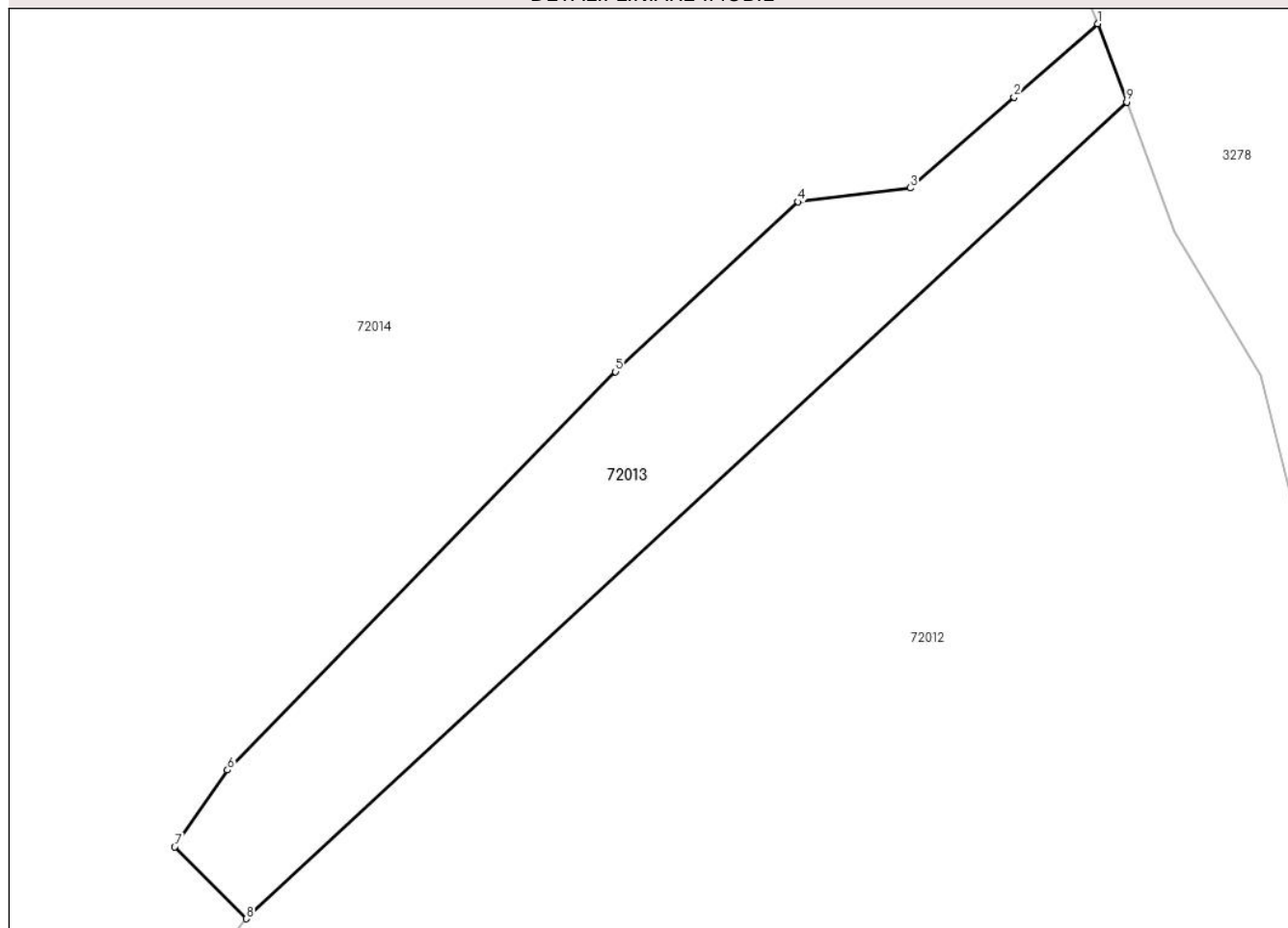
Anexa Nr. 1 La Partea I

Teren

Nr cadastral	Suprafața (mp)*	Observații / Referințe
	7.000	

* Suprafața este determinată în planul de proiecție Stereo 70.

DETALII LINIARE IMOBIL



Date referitoare la teren

Crt	Categorie folosință	Intravilan	Suprafața (mp)	Tarla	Parcelă	Nr. topo	Observații / Referințe
1	padure	NU	7.000	UPIII Ciuruleasa	UA 53A/2	-	

Lungime Segmente

1) Valorile lungimilor segmentelor sunt obținute din proiecție în plan.

Punct început	X / Y	Punct sfârșit	X / Y	Lungime segment (** (m)
1	346.021,342 526.261,883	2	346.003,415 526.246,172	23.837
2	346.003,415 526.246,172	3	345.981,179 526.226,728	29.539
3	345.981,179 526.226,728	4	345.957,179 526.223,728	24.187
4	345.957,179 526.223,728	5	345.918,041 526.187,358	53.428
5	345.918,041 526.187,358	6	345.834,891 526.102,085	119.102

Punct început	X / Y	Punct sfârșit	X / Y	Lungime segment (** (m)
6	345.834,891 526.102,085	7	345.823,595 526.085,632	19.958
7	345.823,595 526.085,632	8	345.838,976 526.070,246	21.756
8	345.838,976 526.070,246	9	346.027,589 526.245,115	257.205
9	346.027,589 526.245,115	1	346.021,342 526.261,883	17.894

** Lungimile segmentelor sunt determinate în planul de proiecție Stereo 70 și sunt rotunjite la 1 milimetru.

*** Distanța dintre puncte este formată din segmente cumulate ce sunt mai mici decât valoarea 1 milimetru.

**DATE DESPRE IMOBILUL NR. 72014**

Oficiul de Cadastru și Publicitate Imobiliară ALBA
Biroul de Cadastru și Publicitate Imobiliară Campeni

A. Partea I. Descrierea imobilului

TEREN Extravilan

Adresa: Jud. Alba

Nr. Crt	Nr cadastral Nr. topografic	Suprafața* (mp)	Observații / Referințe
A1		173.500	Sector cadastral:72 Teren neimprejmuit;

B. Partea II. Proprietari și acte

Inscrieri privitoare la dreptul de proprietate și alte drepturi reale		Referințe
1 / 07/02/2025		
Act Administrativ nr. 7009/350, din 04/03/2010 emis de CJPSDPAT ALBA (titlu de proprietate);		
B1	Intabulare, drept de PROPRIETATE, dobandit prin Reconstituire, cota actuala 1/1	A1
	1) BODNAR LEONTINA-DORINA , LIPSĂ CNP	
	2) SICOE MARIN , LIPSĂ CNP	

C. Partea III. SARCINI .

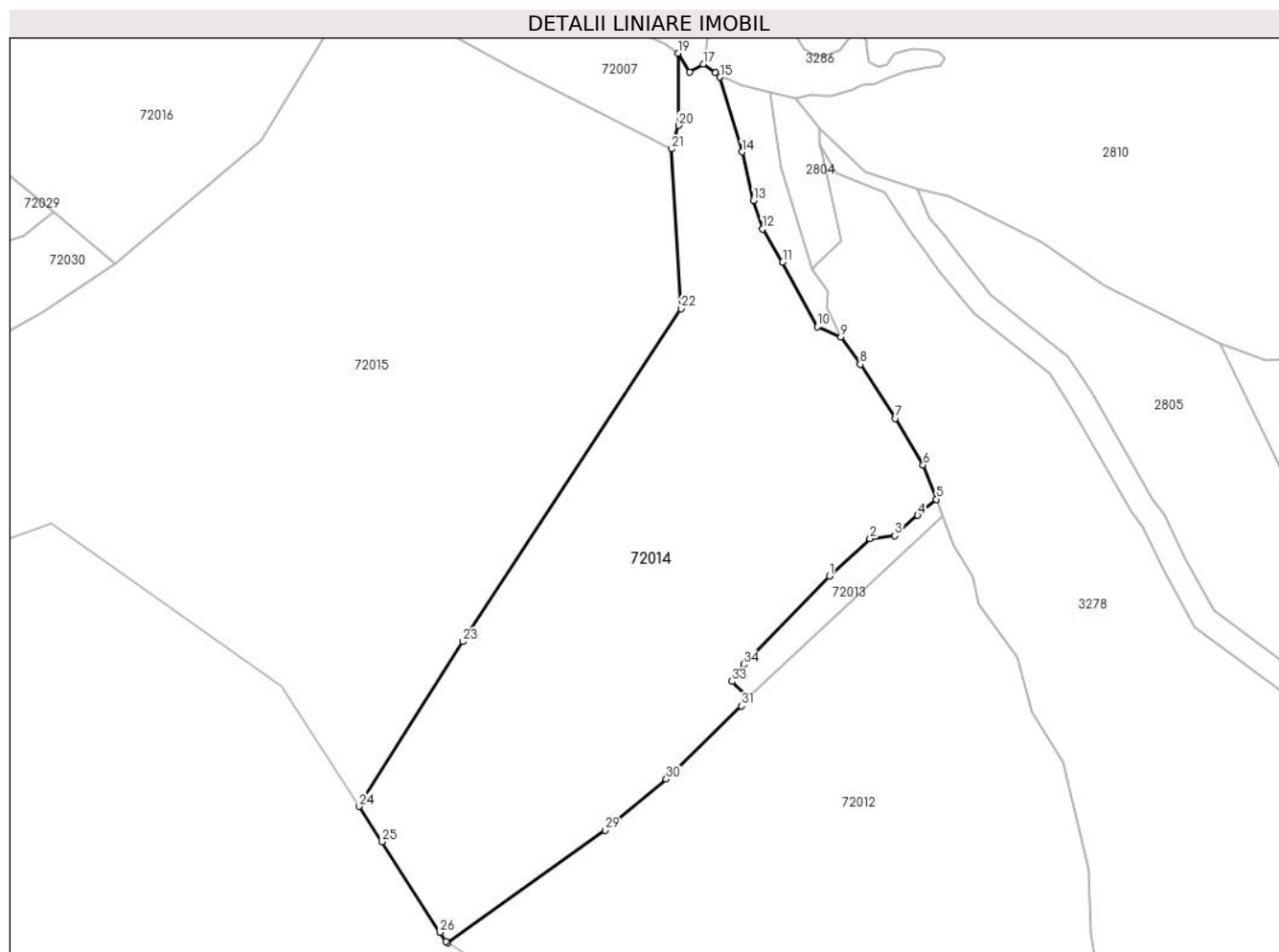
Inscrieri privind dezmembramintele dreptului de proprietate, drepturi reale de garanție și sarcini	Referințe
NU SUNT	

Anexa Nr. 1 La Partea I

Teren

Nr cadastral	Suprafața (mp)*	Observații / Referințe
	173.500	

* Suprafața este determinată în planul de proiecție Stereo 70.



Date referitoare la teren

Crt	Categorie folosință	Intravilan	Suprafața (mp)	Tarla	Parcelă	Nr. topo	Observații / Referințe
1	padure	NU	173.500	UPIII Ciuruleasa	UA 53A/1	-	

Lungime Segmente

1) Valorile lungimilor segmentelor sunt obținute din proiecție în plan.

Punct început	X / Y	Punct sfârșit	X / Y	Lungime segment (** (m)
1	345.918,041 526.187,358	2	345.957,179 526.223,728	53.428
3	345.981,179 526.226,728	4	346.003,415 526.246,172	29.539
5	346.021,342 526.261,883	6	346.008,529 526.294,965	35.477
7	345.981,825 526.340,133	8	345.947,543 526.392,356	62.47
9	345.928,956 526.418,635	10	345.906,062 526.428,779	25.041

Punct început	X / Y	Punct sfârșit	X / Y	Lungime segment (** (m)
2	345.957,179 526.223,728	3	345.981,179 526.226,728	24.187
4	346.003,415 526.246,172	5	346.021,342 526.261,883	23.837
6	346.008,529 526.294,965	7	345.981,825 526.340,133	52.471
8	345.947,543 526.392,356	9	345.928,956 526.418,635	32.188
10	345.906,062 526.428,779	11	345.872,613 526.491,267	70.877

Punct început	X / Y	Punct sfârșit	X / Y	Lungime segment (** (m)
11	345.872,613 526.491,267	12	345.852,858 526.523,342	37.67
13	345.844,205 526.550,812	14	345.832,973 526.597,739	48.252
15	345.811,881 526.670,177	16	345.807,466 526.674,77	6.371
17	345.795,611 526.682,774	18	345.782,634 526.674,93	15.163
19	345.771,082 526.693,345	20	345.771,796 526.623,471	69.878
21	345.764,663 526.600,719	22	345.774,344 526.446,383	154.64
23	345.562,827 526.124,139	24	345.462,41 525.964,777	188.361
25	345.484,778 525.930,34	26	345.540,739 525.842,751	103.939
27	345.546,306 525.834,038	28	345.548,252 525.832,786	2.313
29	345.700,821 525.941,616	30	345.759,819 525.991,197	77.065
31	345.832,559 526.061,926	32	345.838,976 526.070,246	10.507
33	345.823,595 526.085,632	34	345.834,891 526.102,085	19.958

Punct început	X / Y	Punct sfârșit	X / Y	Lungime segment (** (m)
12	345.852,858 526.523,342	13	345.844,205 526.550,812	28.801
14	345.832,973 526.597,739	15	345.811,881 526.670,177	75.446
16	345.807,466 526.674,77	17	345.795,611 526.682,774	14.304
18	345.782,634 526.674,93	19	345.771,082 526.693,345	21.738
20	345.771,796 526.623,471	21	345.764,663 526.600,719	23.844
22	345.774,344 526.446,383	23	345.562,827 526.124,139	385.462
24	345.462,41 525.964,777	25	345.484,778 525.930,34	41.064
26	345.540,739 525.842,751	27	345.546,306 525.834,038	10.34
28	345.548,252 525.832,786	29	345.700,821 525.941,616	187.407
30	345.759,819 525.991,197	31	345.832,559 526.061,926	101.458
32	345.838,976 526.070,246	33	345.823,595 526.085,632	21.756
34	345.834,891 526.102,085	1	345.918,041 526.187,358	119.102

** Lungimile segmentelor sunt determinate în planul de proiecție Stereo 70 și sunt rotunjite la 1 milimetru.

*** Distanța dintre puncte este formată din segmente cumulate ce sunt mai mici decât valoarea 1 milimetru.

**DATE DESPRE IMOBILUL NR. 72015**

Oficiul de Cadastru și Publicitate Imobiliară ALBA
Biroul de Cadastru și Publicitate Imobiliară Campeni

A. Partea I. Descrierea imobilului

TEREN Extravilan

Adresa: Jud. Alba

Nr. Crt	Nr cadastral Nr. topografic	Suprafața* (mp)	Observații / Referințe
A1		294.000	Sector cadastral:72 Teren neimprejmuit;

B. Partea II. Proprietari și acte

Inscrieri privitoare la dreptul de proprietate și alte drepturi reale		Referințe
1 / 07/02/2025		
Act Administrativ nr. Hotărâre nr.2390, din 22/12/2006 emis de CJPSDPAT ALBA (PV de punere în posesie nr. 1232/24.07.2007);		
B1	Inscrierea provizorie, drept de PROPRIETATE, dobandit prin Reconstituire, cota actuala 1/1 1) COMPOSESORAT DUȘU Abrud Sat CIURULEASA, CIF:16168710	A1

C. Partea III. SARCINI .

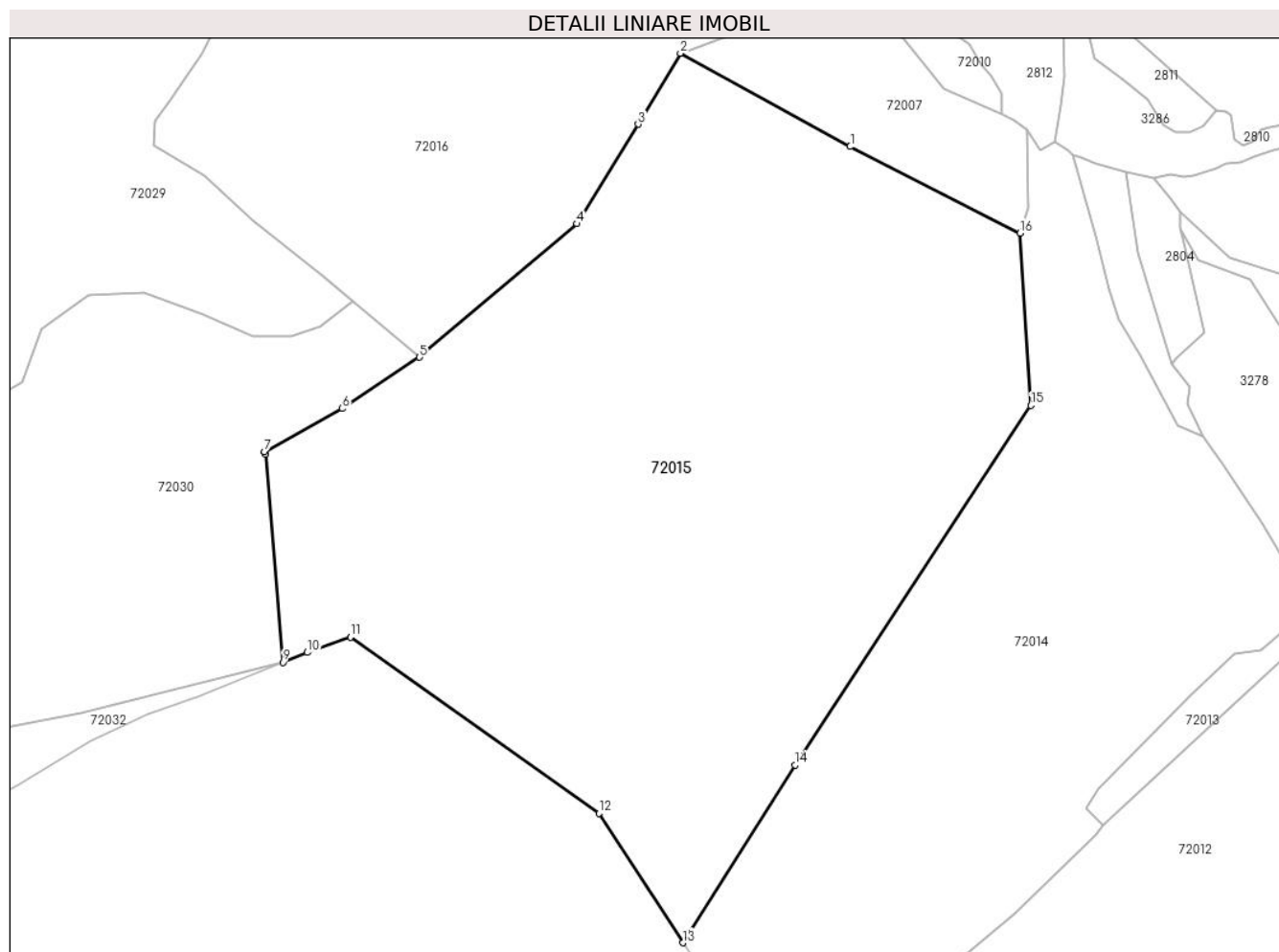
Inscrieri privind dezmembramintele dreptului de proprietate, drepturi reale de garanție și sarcini	Referințe
NU SUNT	

Anexa Nr. 1 La Partea I

Teren

Nr cadastral	Suprafața (mp)*	Observații / Referințe
	294.000	

* Suprafața este determinată în planul de proiecție Stereo 70.



Date referitoare la teren

Crt	Categorie folosință	Intravilan	Suprafața (mp)	Tarla	Parcelă	Nr. topo	Observații / Referințe
1	padure	NU	294.000	UPIII Ciuruleasa	UA 54	-	

Lungime Segmente

1) Valorile lungimilor segmentelor sunt obținute din proiecție în plan.

Punct început	X / Y	Punct sfârșit	X / Y	Lungime segment (** (m)
1	345.612,347 526.678,254	2	345.460,134 526.761,899	173.682
2	345.460,134 526.761,899	3	345.422,13 526.698,346	74.049
3	345.422,13 526.698,346	4	345.367,404 526.609,055	104.728
4	345.367,404 526.609,055	5	345.226,107 526.489,459	185.117
5	345.226,107 526.489,459	6	345.156,807 526.443,425	83.197

Punct început	X / Y	Punct sfârșit	X / Y	Lungime segment (** (m)
6	345.156,807 526.443,425	7	345.087,124 526.404,702	79.719
7	345.087,124 526.404,702	8	345.087,912 526.402,691	2.16
8	345.087,912 526.402,691	9	345.103,655 526.216,124	187.23
9	345.103,655 526.216,124	10	345.125,496 526.224,887	23.533
10	345.125,496 526.224,887	11	345.164,164 526.238,611	41.031
11	345.164,164 526.238,611	12	345.387,04 526.080,811	273.084
12	345.387,04 526.080,811	13	345.462,41 525.964,777	138.363
13	345.462,41 525.964,777	14	345.562,827 526.124,139	188.361
14	345.562,827 526.124,139	15	345.774,344 526.446,383	385.462
15	345.774,344 526.446,383	16	345.764,663 526.600,719	154.64
16	345.764,663 526.600,719	1	345.612,347 526.678,254	170.914

** Lungimile segmentelor sunt determinate în planul de proiecție Stereo 70 și sunt rotunjite la 1 milimetru.

*** Distanța dintre puncte este formată din segmente cumulate ce sunt mai mici decât valoarea 1 milimetru.

**DATE DESPRE IMOBILUL NR. 72016**

Oficiul de Cadastru și Publicitate Imobiliară ALBA
Biroul de Cadastru și Publicitate Imobiliară Campeni

A. Partea I. Descrierea imobilului

TEREN Extravilan

Adresa: Jud. Alba

Nr. Crt	Nr cadastral Nr. topografic	Suprafața* (mp)	Observații / Referințe
A1		171.000	Sector cadastral:72 Teren neimprejmuit;

B. Partea II. Proprietari și acte

Inscrieri privitoare la dreptul de proprietate și alte drepturi reale	Referințe
1 / 07/02/2025	
Act Administrativ nr. 7009/331, din 18/10/2006 emis de CJPSDPAT ALBA (titlu de proprietate);	
B1	A1
Intabulare, drept de PROPRIETATE, dobandit prin Reconstituire, cota actuala 1/1	
1) PRIMARIA COMUNEI CIURULEASA, CIF:4562311	

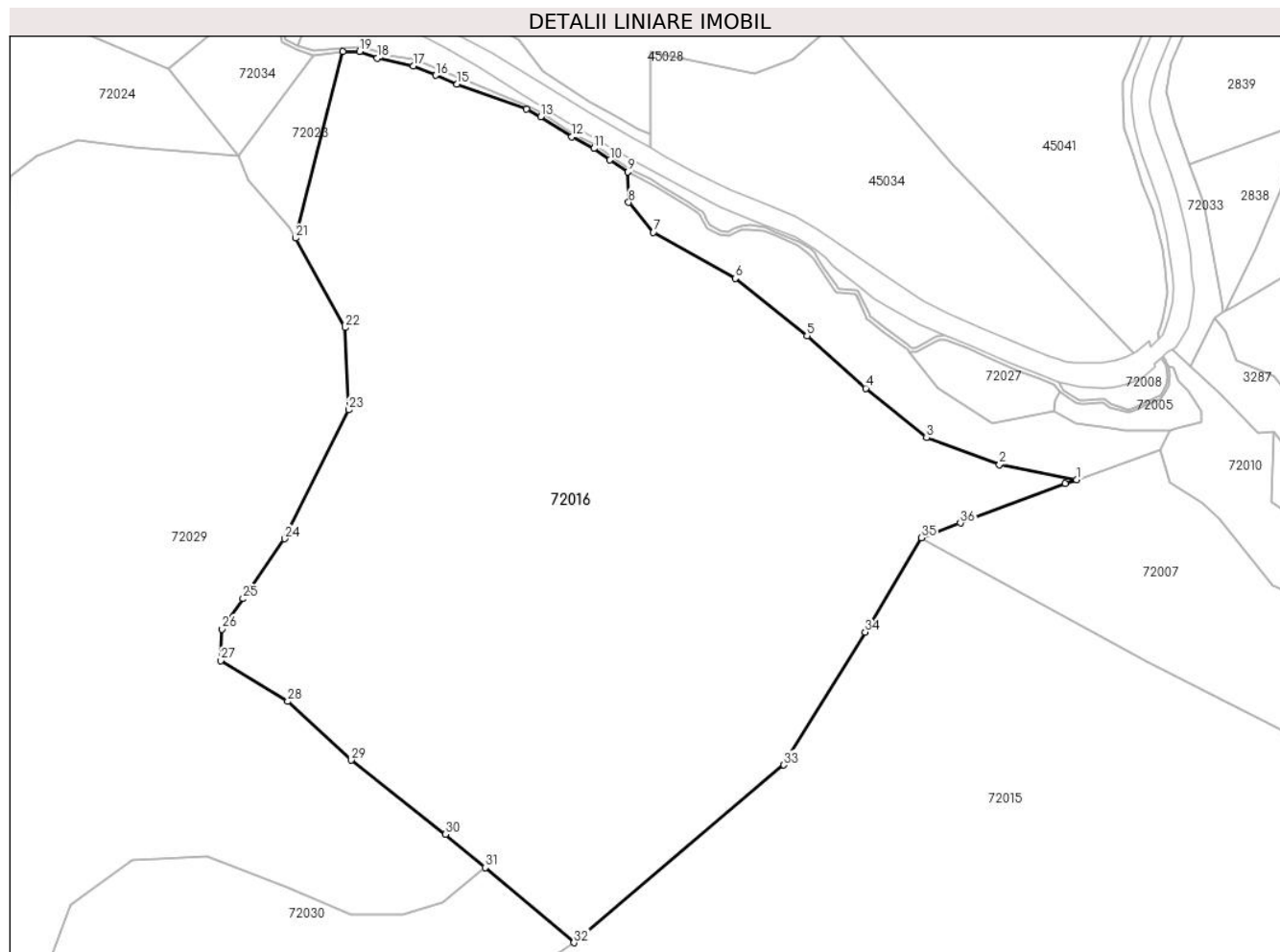
C. Partea III. SARCINI .

Inscrieri privind dezmembramintele dreptului de proprietate, drepturi reale de garanție și sarcini	Referințe
NU SUNT	

Teren

Nr cadastral	Suprafața (mp)*	Observații / Referințe
	171.000	

* Suprafața este determinată în planul de proiecție Stereo 70.



Date referitoare la teren

Crt	Categorie folosință	Intravilan	Suprafața (mp)	Tarla	Parcelă	Nr. topo	Observații / Referințe
1	padure	NU	171.000	UPIII Ciuruleasa	UA 55A/1	-	

Lungime Segmente

1) Valorile lungimilor segmentelor sunt obținute din proiecție în plan.

Punct început	X / Y	Punct sfârșit	X / Y	Lungime segment (** (m)
1	345.564,596 526.801,008	2	345.512,584 526.811,059	52.974
3	345.463,521 526.829,16	4	345.422,591 526.862,435	52.749
5	345.383,007 526.897,656	6	345.334,589 526.936,361	61.986
7	345.279,515 526.967,345	8	345.262,914 526.987,526	26.132
9	345.262,433 527.007,923	10	345.250,296 527.015,908	14.528

Punct început	X / Y	Punct sfârșit	X / Y	Lungime segment (** (m)
2	345.512,584 526.811,059	3	345.463,521 526.829,16	52.295
4	345.422,591 526.862,435	5	345.383,007 526.897,656	52.986
6	345.334,589 526.936,361	7	345.279,515 526.967,345	63.192
8	345.262,914 526.987,526	9	345.262,433 527.007,923	20.402
10	345.250,296 527.015,908	11	345.239,58 527.023,694	13.246

Punct început	X / Y	Punct sfârșit	X / Y	Lungime segment (** (m)
11	345.239,58 527.023,694	12	345.224,605 527.031,52	16.897
13	345.203,612 527.044,957	14	345.194,218 527.050,39	10.852
15	345.147,352 527.066,891	16	345.133,064 527.072,851	15.482
17	345.117,89 527.079,087	18	345.093,661 527.084,575	24.842
19	345.081,838 527.088,998	20	345.070,543 527.088,972	11.295
21	345.038,537 526.963,398	22	345.072,032 526.903,182	68.905
23	345.074,245 526.847,901	24	345.031,161 526.761,213	96.803
25	345.003,27 526.720,874	26	344.989,116 526.700,403	24.887
27	344.988,196 526.679,283	28	345.033,374 526.651,755	52.904
29	345.076,136 526.612,265	30	345.139,592 526.562,462	80.666
31	345.166,22 526.539,992	32	345.226,107 526.489,459	78.359
33	345.367,404 526.609,055	34	345.422,13 526.698,346	104.728
35	345.460,134 526.761,899	36	345.486,331 526.771,748	27.987
37	345.556,967 526.798,304	1	345.564,596 526.801,008	8.094

Punct început	X / Y	Punct sfârșit	X / Y	Lungime segment (** (m)
12	345.224,605 527.031,52	13	345.203,612 527.044,957	24.924
14	345.194,218 527.050,39	15	345.147,352 527.066,891	49.686
16	345.133,064 527.072,851	17	345.117,89 527.079,087	16.406
18	345.093,661 527.084,575	19	345.081,838 527.088,998	12.623
20	345.070,543 527.088,972	21	345.038,537 526.963,398	129.588
22	345.072,032 526.903,182	23	345.074,245 526.847,901	55.326
24	345.031,161 526.761,213	25	345.003,27 526.720,874	49.043
26	344.989,116 526.700,403	27	344.988,196 526.679,283	21.14
28	345.033,374 526.651,755	29	345.076,136 526.612,265	58.207
30	345.139,592 526.562,462	31	345.166,22 526.539,992	34.841
32	345.226,107 526.489,459	33	345.367,404 526.609,055	185.117
34	345.422,13 526.698,346	35	345.460,134 526.761,899	74.049
36	345.486,331 526.771,748	37	345.556,967 526.798,304	75.463

** Lungimile segmentelor sunt determinate în planul de proiecție Stereo 70 și sunt rotunjite la 1 milimetru.

*** Distanța dintre puncte este formată din segmente cumulate ce sunt mai mici decât valoarea 1 milimetru.

**DATE DESPRE IMOBILUL NR. 72017**

Oficiul de Cadastru și Publicitate Imobiliară ALBA
Biroul de Cadastru și Publicitate Imobiliară Campeni

A. Partea I. Descrierea imobilului

TEREN Extravilan

Adresa: Jud. Alba

Nr. Crt	Nr cadastral Nr. topografic	Suprafața* (mp)	Observații / Referințe
A1		1.746	Sector cadastral:72 Teren neimprejmuit; Diferența de suprafață se regăsește la ID 72028

B. Partea II. Proprietari și acte

Inscrieri privitoare la dreptul de proprietate și alte drepturi reale		Referințe
1 / 07/02/2025		
Act Administrativ nr. 7009/331, din 18/10/2006 emis de CJPSDPAT ALBA (titlu de proprietate);		
B1	Intabulare, drept de PROPRIETATE, dobandit prin Reconstituire, cota actuala 1/1 1) PRIMARIA COMUNEI CIURULEASA, CIF:4562311	A1

C. Partea III. SARCINI .

Inscrieri privind dezmembramintele dreptului de proprietate, drepturi reale de garanție și sarcini	Referințe
NU SUNT	

Anexa Nr. 1 La Partea I

Teren

Nr cadastral	Suprafața (mp)*	Observații / Referințe
	1.746	Diferența de suprafață se regăsește la ID 72028

* Suprafața este determinată în planul de proiecție Stereo 70.

DETALII LINIARE IMOBIL



Date referitoare la teren

Crt	Categorie folosință	Intravilan	Suprafața (mp)	Tarla	Parcelă	Nr. topo	Observații / Referințe
1	padure	NU	1.746	UPIII Ciuruleasa	UA 55B/1	-	

Lungime Segmente

1) Valorile lungimilor segmentelor sunt obținute din proiecție în plan.

Punct început	X / Y	Punct sfârșit	X / Y	Lungime segment	Punct început	X / Y	Punct sfârșit	X / Y	Lungime segment	Punct început	X / Y	Punct sfârșit	X / Y	Lungime segment
1	345.437,747 526.916,914	2	345.427,828 526.923,094	11.686	2	345.427,828 526.923,094	3	345.418,814 526.929,952	11.327	3	345.418,814 526.929,952	4	345.400,738 526.944,894	23.452
4	345.400,738 526.944,894	5	345.395,531 526.950,084	7.352	5	345.395,531 526.950,084	6	345.387,883 526.955,76	9.525	6	345.387,883 526.955,76	7	345.375,093 526.963,926	15.174
7	345.375,093 526.963,926	8	345.351,997 526.973,478	24.994	8	345.351,997 526.973,478	9	345.324,237 526.984,421	29.839	9	345.324,237 526.984,421	10	345.289,103 527.002,903	39.699
10	345.289,103 527.002,903	11	345.267,565 527.015,001	24.703	11	345.267,565 527.015,001	12	345.263,915 527.009,967	6.218	12	345.263,915 527.009,967	13	345.277,293 527.002,874	15.142
13	345.277,293 527.002,874	14	345.284,765 526.998,75	8.534	14	345.284,765 526.998,75	15	345.303,139 526.987,824	21.377	15	345.303,139 526.987,824	16	345.310,779 526.982,273	9.444

Punct început	X / Y	Punct sfârșit	X / Y	Lungime segment	Punct început	X / Y	Punct sfârșit	X / Y	Lungime segment	Punct început	X / Y	Punct sfârșit	X / Y	Lungime segment
16	345.310,779 526.982,273	17	345.312,598 526.980,951	2.248	17	345.312,598 526.980,951	18	345.314,016 526.978,494	2.837	18	345.314,016 526.978,494	19	345.315,033 526.976,734	2.033
19	345.315,033 526.976,734	20	345.317,392 526.972,169	5.138	20	345.317,392 526.972,169	21	345.324,974 526.968,34	8.494	21	345.324,974 526.968,34	22	345.329,778 526.967,496	4.878
22	345.329,778 526.967,496	23	345.334,045 526.969,92	4.908	23	345.334,045 526.969,92	24	345.338,472 526.971,431	4.678	24	345.338,472 526.971,431	25	345.344,689 526.971,949	6.238
25	345.344,689 526.971,949	26	345.355,17 526.970,976	10.527	26	345.355,17 526.970,976	27	345.361,408 526.967,713	7.039	27	345.361,408 526.967,713	28	345.378,021 526.960,885	17.962
28	345.378,021 526.960,885	29	345.385,596 526.955,968	9.031	29	345.385,596 526.955,968	30	345.387,975 526.953,26	3.604	30	345.387,975 526.953,26	31	345.390,271 526.950,098	3.908
31	345.390,271 526.950,098	32	345.394,044 526.944,071	7.11	32	345.394,044 526.944,071	33	345.402,966 526.931,473	15.437	33	345.402,966 526.931,473	34	345.403,659 526.930,412	1.268
34	345.403,659 526.930,412	35	345.404,692 526.929,547	1.348	35	345.404,692 526.929,547	36	345.406,004 526.929,123	1.379	36	345.406,004 526.929,123	37	345.416,03 526.928,155	10.072
37	345.416,03 526.928,155	38	345.416,486 526.928,111	0.459	38	345.416,486 526.928,111	39	345.417,533 526.927,576	1.176	39	345.417,533 526.927,576	40	345.424,589 526.912,614	16.543
40	345.424,589 526.912,614	41	345.425,796 526.910,808	2.172	41	345.425,796 526.910,808	42	345.427,0 526.909,566	1.73	42	345.427,0 526.909,566	43	345.428,085 526.908,76	1.352
43	345.428,085 526.908,76	44	345.435,659 526.903,133	9.436	44	345.435,659 526.903,133	45	345.451,034 526.892,0	18.983	45	345.451,034 526.892,0	46	345.452,609 526.890,362	2.272
46	345.452,609 526.890,362	47	345.454,227 526.889,485	1.841	47	345.454,227 526.889,485	48	345.455,26 526.889,496	1.032	48	345.455,26 526.889,496	49	345.457,138 526.889,842	1.909
49	345.457,138 526.889,842	50	345.470,366 526.897,316	15.194	50	345.470,366 526.897,316	51	345.471,976 526.897,577	1.632	51	345.471,976 526.897,577	52	345.475,538 526.898,23	3.621
52	345.475,538 526.898,23	53	345.457,893 526.905,598	19.121	53	345.457,893 526.905,598	1	345.437,747 526.916,914	23.107					

** Lungimile segmentelor sunt determinate în planul de proiecție Stereo 70 și sunt rotunjite la 1 milimetru.

*** Distanța dintre puncte este formată din segmente cumulate ce sunt mai mici decât valoarea 1 milimetru.

**DATE DESPRE IMOBILUL NR. 72018**

Oficiul de Cadastru și Publicitate Imobiliară ALBA
Biroul de Cadastru și Publicitate Imobiliară Campeni

A. Partea I. Descrierea imobilului

TEREN Extravilan

Adresa: Jud. Alba

Nr. Crt	Nr cadastral Nr. topografic	Suprafața* (mp)	Observații / Referințe
A1		80.001	Sector cadastral:72 Teren neimprejmuit;

B. Partea II. Proprietari și acte

Inscrieri privitoare la dreptul de proprietate și alte drepturi reale	Referințe
1 / 07/02/2025	
Act Administrativ nr. 7009/331, din 18/10/2006 emis de CJPSDPAT ALBA (titlu de proprietate);	
B1	A1
Intabulare, drept de PROPRIETATE, dobandit prin Reconstituire, cota actuala 1/1	
1) PRIMARIA COMUNEI CIURULEASA, CIF:4562311	

C. Partea III. SARCINI .

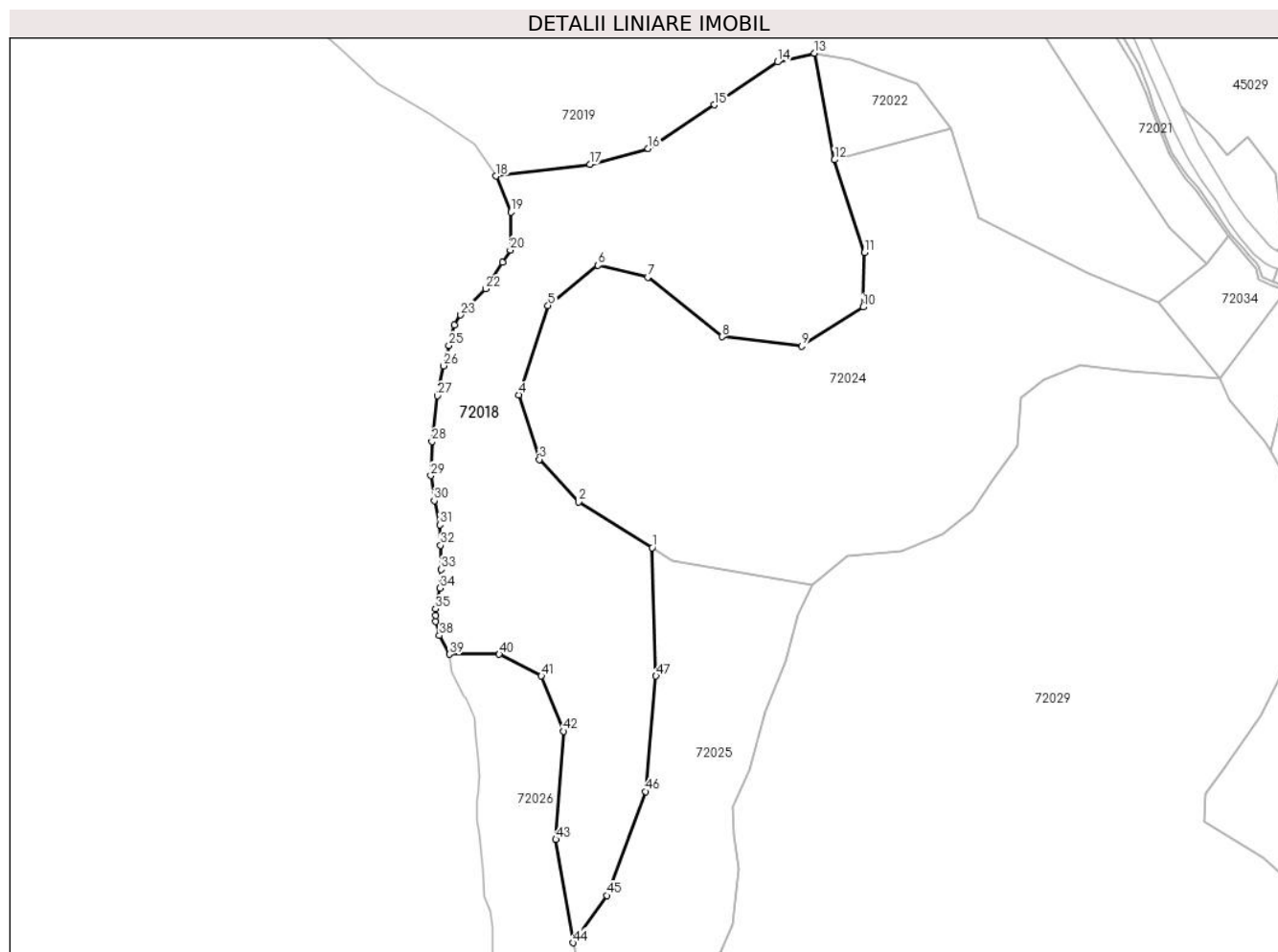
Inscrieri privind dezmembramintele dreptului de proprietate, drepturi reale de garanție și sarcini	Referințe
NU SUNT	

Anexa Nr. 1 La Partea I

Teren

Nr cadastral	Suprafața (mp)*	Observații / Referințe
	80.001	

* Suprafața este determinată în planul de proiecție Stereo 70.



Date referitoare la teren

Crt	Categorie folosință	Intra vilan	Suprafața (mp)	Tarla	Parcelă	Nr. topo	Observații / Referințe
1	padure	NU	80.001	UPIII Ciuruleasa	UA 57C/1	-	

Lungime Segmente

1) Valorile lungimilor segmentelor sunt obținute din proiecție în plan.

Punct început	X / Y	Punct sfârșit	X / Y	Lungime segment	Punct început	X / Y	Punct sfârșit	X / Y	Lungime segment	Punct început	X / Y	Punct sfârșit	X / Y	Lungime segment
1	344.564,166 526.889,454	2	344.507,78 526.924,491	66.385	2	344.507,78 526.924,491	3	344.477,527 526.957,139	44.513	3	344.477,527 526.957,139	4	344.461,796 527.006,717	52.013
4	344.461,796 527.006,717	5	344.484,183 527.075,161	72.013	5	344.484,183 527.075,161	6	344.522,535 527.106,073	49.259	6	344.522,535 527.106,073	7	344.560,887 527.096,982	39.415
7	344.560,887 527.096,982	8	344.617,816 527.051,263	73.015	8	344.617,816 527.051,263	9	344.678,874 527.044,169	61.469	9	344.678,874 527.044,169	10	344.725,874 527.073,949	55.645
10	344.725,874 527.073,949	11	344.727,088 527.115,771	41.839	11	344.727,088 527.115,771	12	344.704,102 527.186,886	74.737	12	344.704,102 527.186,886	13	344.688,675 527.268,599	83.157
13	344.688,675 527.268,599	14	344.660,211 527.261,935	29.234	14	344.660,211 527.261,935	15	344.611,946 527.228,988	58.439	15	344.611,946 527.228,988	16	344.561,077 527.195,597	60.849

Punct început	X / Y	Punct sfârșit	X / Y	Lungime segment	Punct început	X / Y	Punct sfârșit	X / Y	Lungime segment	Punct început	X / Y	Punct sfârșit	X / Y	Lungime segment
16	344.561,077 527.195,597	17	344.516,374 527.183,383	46.341	17	344.516,374 527.183,383	18	344.444,431 527.174,372	72.505	18	344.444,431 527.174,372	19	344.455,907 527.146,71	29.948
19	344.455,907 527.146,71	20	344.455,232 527.117,699	29.019	20	344.455,232 527.117,699	21	344.449,156 527.108,253	11.231	21	344.449,156 527.108,253	22	344.436,33 527.088,013	23.962
22	344.436,33 527.088,013	23	344.417,126 527.067,982	27.749	23	344.417,126 527.067,982	24	344.412,48 527.060,023	9.216	24	344.412,48 527.060,023	25	344.408,166 527.044,435	16.173
25	344.408,166 527.044,435	26	344.404,184 527.028,847	16.088	26	344.404,184 527.028,847	27	344.399,539 527.005,963	23.351	27	344.399,539 527.005,963	28	344.395,225 526.970,808	35.419
28	344.395,225 526.970,808	29	344.394,245 526.944,755	26.072	29	344.394,245 526.944,755	30	344.396,899 526.925,519	19.418	30	344.396,899 526.925,519	31	344.401,213 526.906,946	19.067
31	344.401,213 526.906,946	32	344.401,877 526.891,359	15.602	32	344.401,877 526.891,359	33	344.402,209 526.872,786	18.575	33	344.402,209 526.872,786	34	344.401,213 526.858,525	14.296
34	344.401,213 526.858,525	35	344.397,895 526.842,606	16.262	35	344.397,895 526.842,606	36	344.397,895 526.837,344	5.262	36	344.397,895 526.837,344	37	344.397,895 526.832,988	4.356
37	344.397,895 526.832,988	38	344.400,881 526.822,043	11.345	38	344.400,881 526.822,043	39	344.408,514 526.807,782	16.175	39	344.408,514 526.807,782	40	344.446,728 526.807,782	38.214
40	344.446,728 526.807,782	41	344.479,047 526.791,126	36.359	41	344.479,047 526.791,126	42	344.496,157 526.748,724	45.725	42	344.496,157 526.748,724	43	344.490,2 526.665,743	83.194
43	344.490,2 526.665,743	44	344.503,523 526.586,536	80.319	44	344.503,523 526.586,536	45	344.529,656 526.622,7	44.618	45	344.529,656 526.622,7	46	344.559,012 526.702,549	85.074
46	344.559,012 526.702,549	47	344.567,112 526.791,15	88.971	47	344.567,112 526.791,15	1	344.564,166 526.889,454	98.348					

** Lungimile segmentelor sunt determinate în planul de proiecție Stereo 70 și sunt rotunjite la 1 milimetru.

*** Distanța dintre puncte este formată din segmente cumulate ce sunt mai mici decât valoarea 1 milimetru.

**DATE DESPRE IMOBILUL NR. 72019**

Oficiul de Cadastru și Publicitate Imobiliară ALBA
Biroul de Cadastru și Publicitate Imobiliară Campeni

A. Partea I. Descrierea imobilului

TEREN Extravilan

Adresa: Jud. Alba

Nr. Crt	Nr cadastral Nr. topografic	Suprafața* (mp)	Observații / Referințe
A1		81.000	Sector cadastral:72 Teren neimprejmuit;

B. Partea II. Proprietari și acte

Inscrieri privitoare la dreptul de proprietate și alte drepturi reale	Referințe
1 / 07/02/2025	
Act Administrativ nr. 7009/331, din 18/10/2006 emis de CJPSDPAT ALBA (titlu de proprietate);	
B1	A1
Intabulare, drept de PROPRIETATE, dobandit prin Reconstituire, cota actuala 1/1	
1) PRIMARIA COMUNEI CIURULEASA, CIF:4562311	

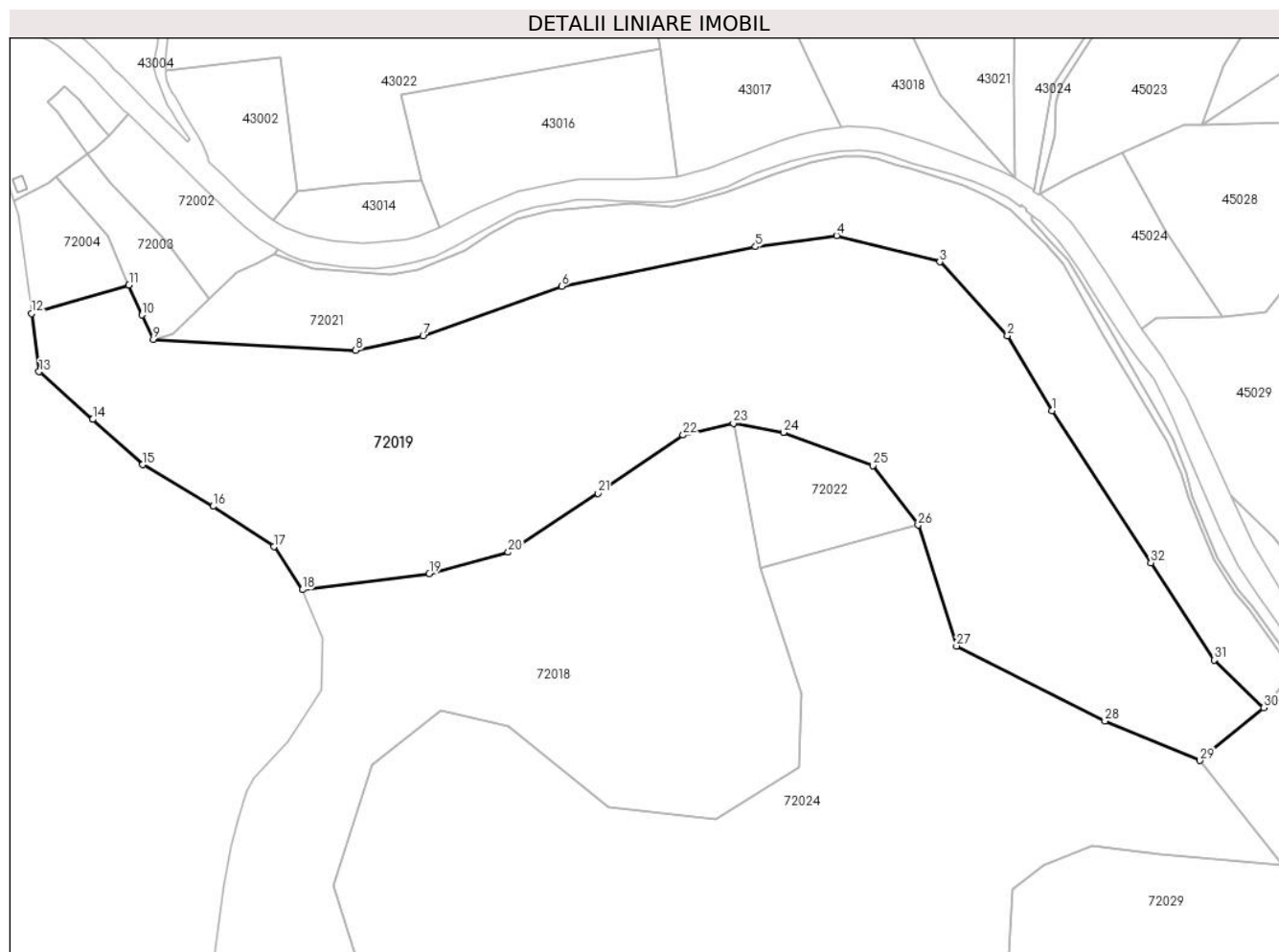
C. Partea III. SARCINI .

Inscrieri privind dezmembramintele dreptului de proprietate, drepturi reale de garanție și sarcini	Referințe
NU SUNT	

Teren

Nr cadastral	Suprafața (mp)*	Observații / Referințe
	81.000	

* Suprafața este determinată în planul de proiecție Stereo 70.



Date referitoare la teren

Crt	Categorie folosință	Intravilan	Suprafața (mp)	Tarla	Parcelă	Nr. topo	Observații / Referințe
1	padure	NU	81.000	UPIII Ciuruleasa	UP 58B/1	-	

Lungime Segmente

1) Valorile lungimilor segmentelor sunt obținute din proiecție în plan.

Punct început	X / Y	Punct sfârșit	X / Y	Lungime segment (** (m)
1	344.869,299 527.275,757	2	344.843,962 527.318,167	49.402
3	344.805,669 527.360,003	4	344.747,124 527.374,96	60.425
5	344.701,169 527.368,645	6	344.591,419 527.346,189	112.024
7	344.512,781 527.317,977	8	344.474,623 527.309,896	39.005
9	344.359,92 527.316,219	10	344.353,544 527.329,908	15.101

Punct început	X / Y	Punct sfârșit	X / Y	Lungime segment (** (m)
2	344.843,962 527.318,167	3	344.805,669 527.360,003	56.715
4	344.747,124 527.374,96	5	344.701,169 527.368,645	46.387
6	344.591,419 527.346,189	7	344.512,781 527.317,977	83.545
8	344.474,623 527.309,896	9	344.359,92 527.316,219	114.877
10	344.353,544 527.329,908	11	344.346,113 527.346,997	18.635

Punct început	X / Y	Punct sfârșit	X / Y	Lungime segment (** (m)
11	344.346,113 527.346,997	12	344.290,97 527.330,747	57.487
13	344.295,243 527.297,838	14	344.325,62 527.270,85	40.634
15	344.353,973 527.245,213	16	344.393,802 527.221,599	46.302
17	344.428,23 527.198,66	18	344.444,431 527.174,372	29.196
19	344.516,374 527.183,383	20	344.561,077 527.195,597	46.341
21	344.611,946 527.228,988	22	344.660,211 527.261,935	58.439
23	344.688,675 527.268,599	24	344.717,025 527.263,464	28.811
25	344.767,858 527.244,757	26	344.793,343 527.210,979	42.314
27	344.815,128 527.142,525	28	344.899,222 527.100,062	94.207
29	344.953,033 527.077,657	30	344.989,229 527.107,62	46.989
31	344.961,036 527.134,562	32	344.925,256 527.189,718	65.745

Punct început	X / Y	Punct sfârșit	X / Y	Lungime segment (** (m)
12	344.290,97 527.330,747	13	344.295,243 527.297,838	33.186
14	344.325,62 527.270,85	15	344.353,973 527.245,213	38.225
16	344.393,802 527.221,599	17	344.428,23 527.198,66	41.37
18	344.444,431 527.174,372	19	344.516,374 527.183,383	72.505
20	344.561,077 527.195,597	21	344.611,946 527.228,988	60.849
22	344.660,211 527.261,935	23	344.688,675 527.268,599	29.234
24	344.717,025 527.263,464	25	344.767,858 527.244,757	54.166
26	344.793,343 527.210,979	27	344.815,128 527.142,525	71.837
28	344.899,222 527.100,062	29	344.953,033 527.077,657	58.289
30	344.989,229 527.107,62	31	344.961,036 527.134,562	38.996
32	344.925,256 527.189,718	1	344.869,299 527.275,757	102.635

** Lungimile segmentelor sunt determinate în planul de proiecție Stereo 70 și sunt rotunjite la 1 milimetru.

*** Distanța dintre puncte este formată din segmente cumulate ce sunt mai mici decât valoarea 1 milimetru.

**DATE DESPRE IMOBILUL NR. 72020**

Oficiul de Cadastru și Publicitate Imobiliară ALBA
Biroul de Cadastru și Publicitate Imobiliară Campeni

A. Partea I. Descrierea imobilului

TEREN Extravilan

Adresa: Jud. Alba

Nr. Crt	Nr cadastral Nr. topografic	Suprafața* (mp)	Observații / Referințe
A1		1.797	Sector cadastral:72 Teren neimprejmuit; Diferența de suprafață se regăsește la ID 72021

B. Partea II. Proprietari și acte

Inscrieri privitoare la dreptul de proprietate și alte drepturi reale		Referințe
1 / 07/02/2025		
Act Administrativ nr. 7009/331, din 18/10/2006 emis de CJPSDPAT ALBA (titlu de proprietate);		
B1	Intabulare, drept de PROPRIETATE, dobândit prin Reconstituire, cota actuala 1/1 1) PRIMARIA COMUNEI CIURULEASA, CIF:4562311	A1

C. Partea III. SARCINI .

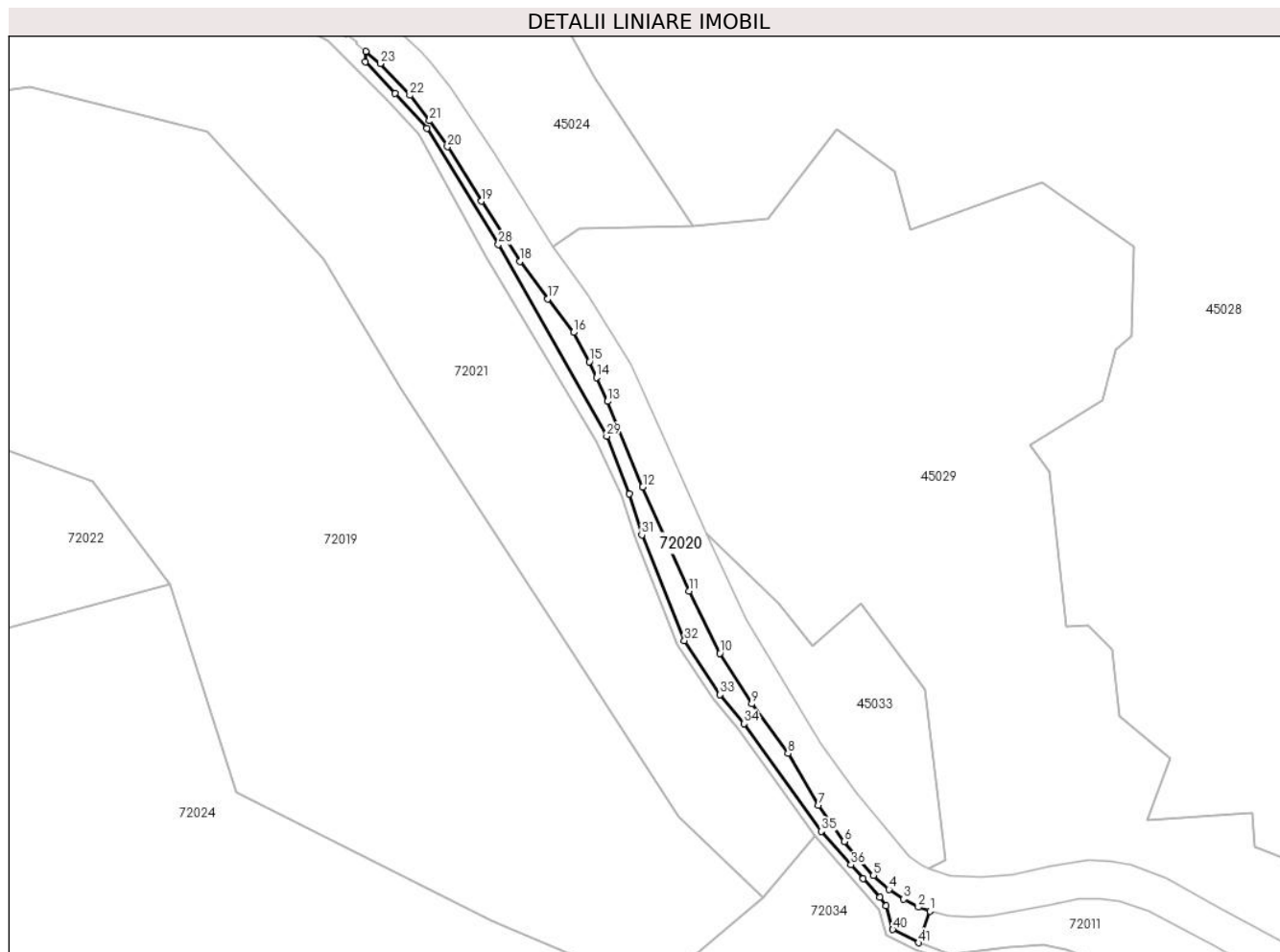
Inscrieri privind dezmembramintele dreptului de proprietate, drepturi reale de garanție și sarcini	Referințe
NU SUNT	

Anexa Nr. 1 La Partea I

Teren

Nr cadastral	Suprafața (mp)*	Observații / Referințe
	1.797	Diferența de suprafață se regăsește la ID 72021

* Suprafața este determinată în planul de proiecție Stereo 70.



Date referitoare la teren

Crt	Categorie folosință	Intravilan	Suprafața (mp)	Tarla	Parcelă	Nr. topo	Observații / Referințe
1	padure	NU	1.797	UPIII Ciuruleasa	UA 58A/1	-	

Lungime Segmente

1) Valorile lungimilor segmentelor sunt obținute din proiecție în plan.

Punct început	X / Y	Punct sfârșit	X / Y	Lungime segment	Punct început	X / Y	Punct sfârșit	X / Y	Lungime segment	Punct început	X / Y	Punct sfârșit	X / Y	Lungime segment
1	345.044,118 527.103,27	2	345.040,329 527.104,551	4.0	2	345.040,329 527.104,551	3	345.035,452 527.107,207	5.553	3	345.035,452 527.107,207	4	345.030,666 527.110,424	5.767
4	345.030,666 527.110,424	5	345.025,541 527.115,01	6.878	5	345.025,541 527.115,01	6	345.015,881 527.126,2	14.782	6	345.015,881 527.126,2	7	345.007,43 527.138,157	14.643
7	345.007,43 527.138,157	8	344.997,31 527.155,208	19.827	8	344.997,31 527.155,208	9	344.985,346 527.171,553	20.256	9	344.985,346 527.171,553	10	344.974,882 527.188,278	19.729
10	344.974,882 527.188,278	11	344.964,595 527.208,73	22.894	11	344.964,595 527.208,73	12	344.949,385 527.243,113	37.596	12	344.949,385 527.243,113	13	344.937,76 527.271,26	30.453
13	344.937,76 527.271,26	14	344.934,118 527.279,205	8.74	14	344.934,118 527.279,205	15	344.931,776 527.284,376	5.677	15	344.931,776 527.284,376	16	344.926,53 527.294,01	10.97

Punct început	X / Y	Punct sfârșit	X / Y	Lungime segment	Punct început	X / Y	Punct sfârșit	X / Y	Lungime segment	Punct început	X / Y	Punct sfârșit	X / Y	Lungime segment
16	344.926,53 527.294,01	17	344.918,048 527.305,084	13.949	17	344.918,048 527.305,084	18	344.908,851 527.317,41	15.379	18	344.908,851 527.317,41	19	344.896,197 527.337,291	23.566
19	344.896,197 527.337,291	20	344.884,953 527.355,191	21.139	20	344.884,953 527.355,191	21	344.879,01 527.363,776	10.442	21	344.879,01 527.363,776	22	344.872,518 527.372,177	10.617
22	344.872,518 527.372,177	23	344.862,719 527.382,636	14.332	23	344.862,719 527.382,636	24	344.858,004 527.386,628	6.178	24	344.858,004 527.386,628	25	344.857,922 527.383,255	3.374
25	344.857,922 527.383,255	26	344.867,694 527.372,743	14.353	26	344.867,694 527.372,743	27	344.878,107 527.361,276	15.49	27	344.878,107 527.361,276	28	344.901,727 527.323,021	44.959
28	344.901,727 527.323,021	29	344.937,505 527.259,782	72.659	29	344.937,505 527.259,782	30	344.944,992 527.240,77	20.433	30	344.944,992 527.240,77	31	344.949,059 527.227,234	14.134
31	344.949,059 527.227,234	32	344.963,15 527.192,429	37.55	32	344.963,15 527.192,429	33	344.974,903 527.174,608	21.348	33	344.974,903 527.174,608	34	344.982,835 527.165,067	12.407
34	344.982,835 527.165,067	35	345.008,273 527.129,594	43.652	35	345.008,273 527.129,594	36	345.018,099 527.118,574	14.764	36	345.018,099 527.118,574	37	345.022,162 527.114,017	6.106
37	345.022,162 527.114,017	38	345.027,601 527.107,918	8.172	38	345.027,601 527.107,918	39	345.029,754 527.104,948	3.668	39	345.029,754 527.104,948	40	345.031,908 527.097,205	8.037
40	345.031,908 527.097,205	41	345.040,344 527.092,834	9.501	41	345.040,344 527.092,834	1	345.044,118 527.103,27	11.097					

** Lungimile segmentelor sunt determinate în planul de proiecție Stereo 70 și sunt rotunjite la 1 milimetru.

*** Distanța dintre puncte este formată din segmente cumulate ce sunt mai mici decât valoarea 1 milimetru.

**DATE DESPRE IMOBILUL NR. 72021**

Oficiul de Cadastru și Publicitate Imobiliară ALBA
Biroul de Cadastru și Publicitate Imobiliară Campeni

A. Partea I. Descrierea imobilului

TEREN Extravilan

Adresa: Jud. Alba

Nr. Crt	Nr cadastral Nr. topografic	Suprafața* (mp)	Observații / Referințe
A1		31.390	Sector cadastral:72 Teren neimprejmuit; Diferența de suprafață se regăsește la ID 72020

B. Partea II. Proprietari și acte

Inscrieri privitoare la dreptul de proprietate și alte drepturi reale		Referințe
1 / 07/02/2025		
Act Administrativ nr. 7009/331, din 18/10/2006 emis de CJPSDPAT ALBA (titlu de proprietate);		
B1	Intabulare, drept de PROPRIETATE, dobândit prin Reconstituire, cota actuala 1/1 1) PRIMARIA COMUNEI CIURULEASA, CIF:4562311	A1

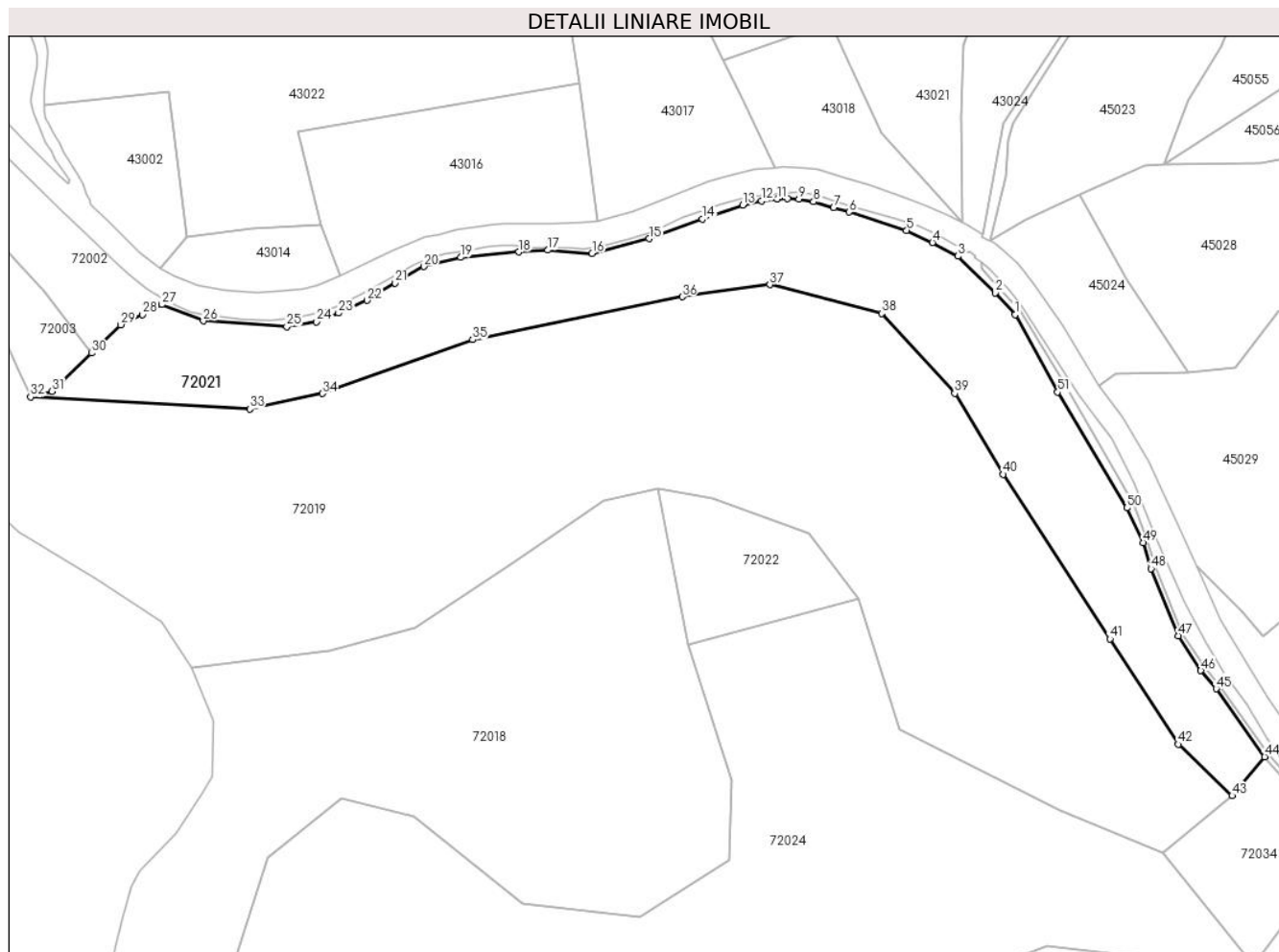
C. Partea III. SARCINI .

Inscrieri privind dezmembramintele dreptului de proprietate, drepturi reale de garanție și sarcini	Referințe
NU SUNT	

Teren

Nr cadastral	Suprafața (mp)*	Observații / Referințe
	31.390	Diferența de suprafață se regăsește la ID 72020

* Suprafața este determinată în planul de proiecție Stereo 70.



Date referitoare la teren

Crt	Categorie folosință	Intravilan	Suprafața (mp)	Tarla	Parcelă	Nr. topo	Observații / Referințe
1	padure	NU	31.390	UPIII Ciuruleasa	UA 58A/1	-	

Lungime Segmente

1) Valorile lungimilor segmentelor sunt obținute din proiecție în plan.

Punct început	X / Y	Punct sfârșit	X / Y	Lungime segment	Punct început	X / Y	Punct sfârșit	X / Y	Lungime segment	Punct început	X / Y	Punct sfârșit	X / Y	Lungime segment
1	344.875,554 527.359,254	2	344.865,296 527.370,7	15.37	2	344.865,296 527.370,7	3	344.845,71 527.389,925	27.44	3	344.845,71 527.389,925	4	344.832,31 527.397,066	15.18
4	344.832,31 527.397,066	5	344.818,781 527.403,417	14.94	5	344.818,781 527.403,417	6	344.788,691 527.412,99	31.57	6	344.788,691 527.412,99	7	344.780,542 527.415,184	8.439
7	344.780,542 527.415,184	8	344.769,986 527.418,398	11.03	8	344.769,986 527.418,398	9	344.762,329 527.419,799	7.784	9	344.762,329 527.419,799	10	344.756,442 527.420,085	5.894
10	344.756,442 527.420,085	11	344.751,14 527.419,833	5.308	11	344.751,14 527.419,833	12	344.742,67 527.418,751	8.539	12	344.742,67 527.418,751	13	344.732,947 527.416,687	9.94
13	344.732,947 527.416,687	14	344.711,616 527.409,274	22.58	14	344.711,616 527.409,274	15	344.683,923 527.399,002	29.53	15	344.683,923 527.399,002	16	344.653,983 527.391,385	30.89

Punct început	X / Y	Punct sfârșit	X / Y	Lungime segment	Punct început	X / Y	Punct sfârșit	X / Y	Lungime segment	Punct început	X / Y	Punct sfârșit	X / Y	Lungime segment
16	344.653,983 527.391,385	17	344.630,828 527.393,021	23.21 4	17	344.630,828 527.393,021	18	344.615,537 527.392,068	15.32	18	344.615,537 527.392,068	19	344.585,148 527.389,262	30.51 8
19	344.585,148 527.389,262	20	344.565,874 527.384,468	19.86 2	20	344.565,874 527.384,468	21	344.550,857 527.375,873	17.30 2	21	344.550,857 527.375,873	22	344.536,217 527.366,787	17.23 1
22	344.536,217 527.366,787	23	344.521,208 527.360,103	16.43 1	23	344.521,208 527.360,103	24	344.509,713 527.355,546	12.36 5	24	344.509,713 527.355,546	25	344.494,039 527.353,021	15.87 6
25	344.494,039 527.353,021	26	344.450,35 527.355,989	43.79	26	344.450,35 527.355,989	27	344.428,605 527.364,59	23.38 4	27	344.428,605 527.364,59	28	344.418,596 527.359,291	11.32 5
28	344.418,596 527.359,291	29	344.407,065 527.353,999	12.68 7	29	344.407,065 527.353,999	30	344.391,797 527.339,196	21.26 7	30	344.391,797 527.339,196	31	344.371,135 527.319,163	28.77 9
31	344.371,135 527.319,163	32	344.359,92 527.316,219	11.59 4	32	344.359,92 527.316,219	33	344.474,623 527.309,896	114.8 77	33	344.474,623 527.309,896	34	344.512,781 527.317,977	39.00 5
34	344.512,781 527.317,977	35	344.591,419 527.346,189	83.54 5	35	344.591,419 527.346,189	36	344.701,169 527.368,645	112.0 24	36	344.701,169 527.368,645	37	344.747,124 527.374,96	46.38 7
37	344.747,124 527.374,96	38	344.805,669 527.360,003	60.42 5	38	344.805,669 527.360,003	39	344.843,962 527.318,167	56.71 5	39	344.843,962 527.318,167	40	344.869,299 527.275,757	49.40 2
40	344.869,299 527.275,757	41	344.925,256 527.189,718	102.6 35	41	344.925,256 527.189,718	42	344.961,036 527.134,562	65.74 5	42	344.961,036 527.134,562	43	344.989,229 527.107,62	38.99 6
43	344.989,229 527.107,62	44	345.006,319 527.128,029	26.62	44	345.006,319 527.128,029	45	344.980,855 527.163,538	43.69 5	45	344.980,855 527.163,538	46	344.972,892 527.173,116	12.45 6
46	344.972,892 527.173,116	47	344.960,926 527.191,26	21.73 5	47	344.960,926 527.191,26	48	344.946,698 527.226,404	37.91 5	48	344.946,698 527.226,404	49	344.942,613 527.239,998	14.19 5
49	344.942,613 527.239,998	50	344.934,108 527.258,16	20.05 5	50	344.934,108 527.258,16	51	344.897,897 527.318,815	70.64 2	51	344.897,897 527.318,815	1	344.875,554 527.359,254	46.20 1

** Lungimile segmentelor sunt determinate în planul de proiecție Stereo 70 și sunt rotunjite la 1 milimetru.

*** Distanța dintre puncte este formată din segmente cumulate ce sunt mai mici decât valoarea 1 milimetru.

**DATE DESPRE IMOBILUL NR. 72022**

Oficiul de Cadastru și Publicitate Imobiliară ALBA
Biroul de Cadastru și Publicitate Imobiliară Campeni

A. Partea I. Descrierea imobilului

TEREN Extravilan

Adresa: Jud. Alba

Nr. Crt	Nr cadastral Nr. topografic	Suprafața* (mp)	Observații / Referințe
A1		5.000	Sector cadastral:72 Teren neimprejmuit;

B. Partea II. Proprietari și acte

Inscrieri privitoare la dreptul de proprietate și alte drepturi reale	Referințe
1 / 07/02/2025	
Act Administrativ nr. 7009/331, din 18/10/2006 emis de CJPSDPAT ALBA (titlu de proprietate);	
B1	A1
Intabulare, drept de PROPRIETATE, dobandit prin Reconstituire, cota actuala 1/1	
1) PRIMARIA COMUNEI CIURULEASA, CIF:4562311	

C. Partea III. SARCINI .

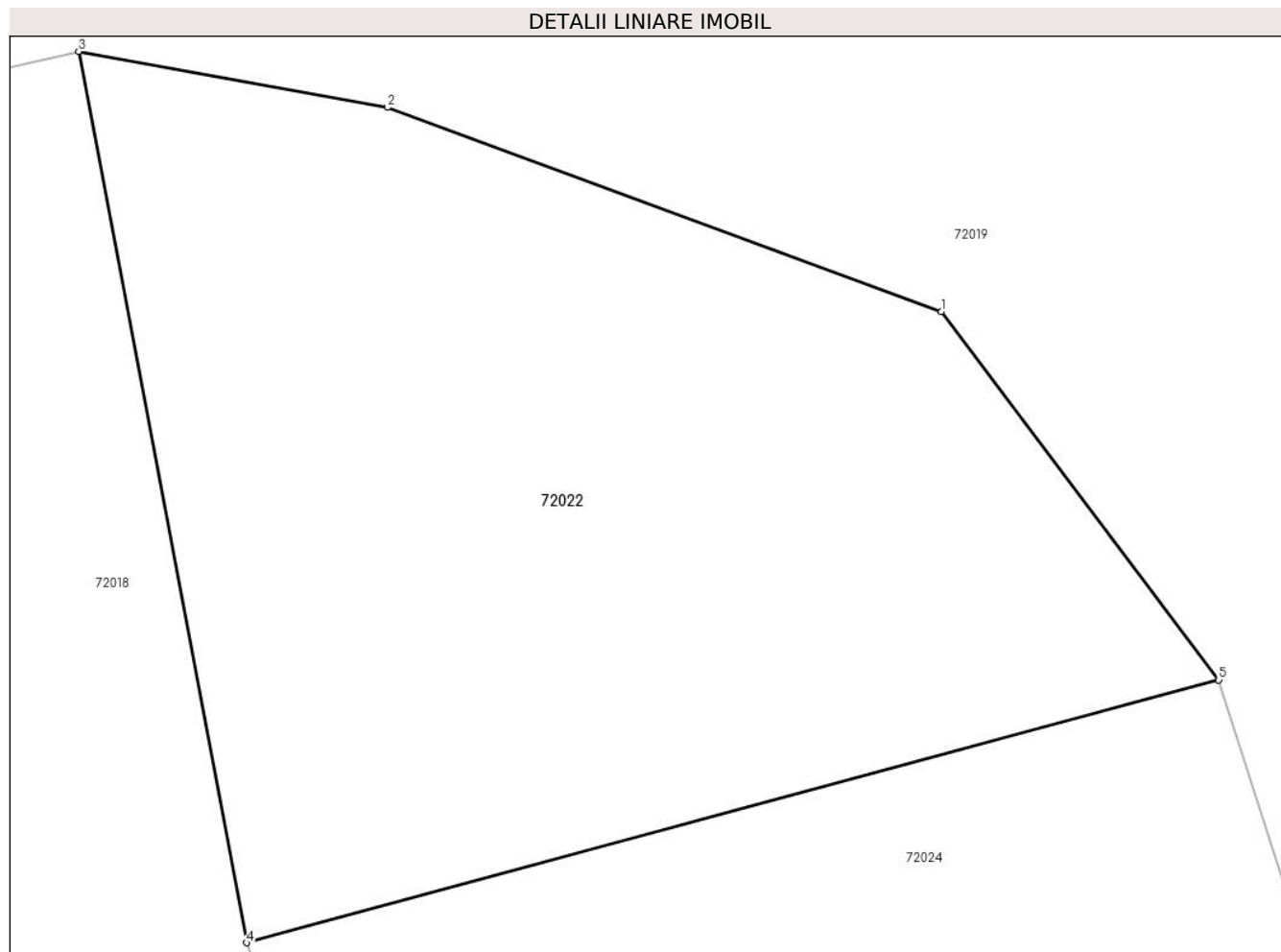
Inscrieri privind dezmembramintele dreptului de proprietate, drepturi reale de garanție și sarcini	Referințe
NU SUNT	

Anexa Nr. 1 La Partea I

Teren

Nr cadastral	Suprafața (mp)*	Observații / Referințe
	5.000	

* Suprafața este determinată în planul de proiecție Stereo 70.



Date referitoare la teren

Crt	Categorie folosință	Intravilan	Suprafața (mp)	Tarla	Parcelă	Nr. topo	Observații / Referințe
1	padure	NU	5.000	UPIII	UA 57B/1	-	

Lungime Segmente

1) Valorile lungimilor segmentelor sunt obținute din proiecție în plan.

Punct început	X / Y	Punct sfârșit	X / Y	Lungime segment (** (m)
1	344.767,858 527.244,757	2	344.717,025 527.263,464	54.166
2	344.717,025 527.263,464	3	344.688,675 527.268,599	28.811
3	344.688,675 527.268,599	4	344.704,102 527.186,886	83.157
4	344.704,102 527.186,886	5	344.793,343 527.210,979	92.437
5	344.793,343 527.210,979	1	344.767,858 527.244,757	42.314

**** Lungimile segmentelor sunt determinate în planul de proiecție Stereo 70 și sunt rotunjite la 1 milimetru.**

***** Distanța dintre puncte este formată din segmente cumulate ce sunt mai mici decât valoarea 1 milimetru.**

**DATE DESPRE IMOBILUL NR. 72023**

Oficiul de Cadastru și Publicitate Imobiliară ALBA
Biroul de Cadastru și Publicitate Imobiliară Campeni

A. Partea I. Descrierea imobilului

TEREN Extravilan

Adresa: Jud. Alba

Nr. Crt	Nr cadastral Nr. topografic	Suprafața* (mp)	Observații / Referințe
A1		4.000	Sector cadastral:72 Teren neimprejmuit;

B. Partea II. Proprietari și acte

Inscrieri privitoare la dreptul de proprietate și alte drepturi reale	Referințe
1 / 07/02/2025	
Act Administrativ nr. 7009/331, din 18/10/2006 emis de CJPSDPAT ALBA (titlu de proprietate);	
B1	A1
Intabulare, drept de PROPRIETATE, dobandit prin Reconstituire, cota actuala 1/1	
1) PRIMARIA COMUNEI CIURULEASA, CIF:4562311	

C. Partea III. SARCINI .

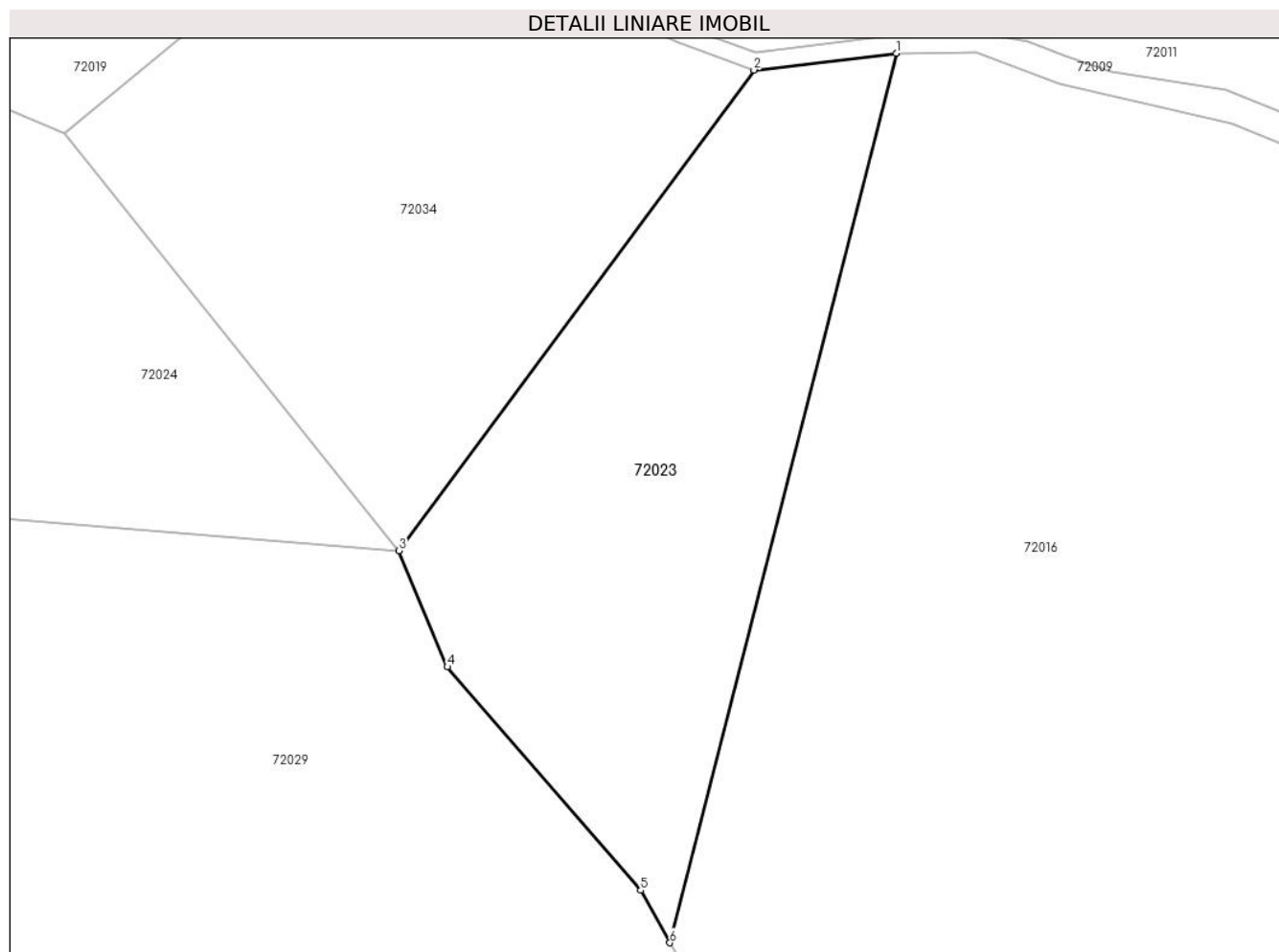
Inscrieri privind dezmembramintele dreptului de proprietate, drepturi reale de garanție și sarcini	Referințe
NU SUNT	

Anexa Nr. 1 La Partea I

Teren

Nr cadastral	Suprafața (mp)*	Observații / Referințe
	4.000	

* Suprafața este determinată în planul de proiecție Stereo 70.



Date referitoare la teren

Crt	Categorie folosință	Intravilan	Suprafața (mp)	Tarla	Parcelă	Nr. topo	Observații / Referințe
1	padure	NU	4.000	UPIII Ciuruleasa	UA 57V/1	-	

Lungime Segmente

1) Valorile lungimilor segmentelor sunt obținute din proiecție în plan.

Punct început	X / Y	Punct sfârșit	X / Y	Lungime segment (** (m)
1	345.070,543 527.088,972	2	345.050,418 527.086,605	20.264
2	345.050,418 527.086,605	3	345.000,279 527.018,764	84.358
3	345.000,279 527.018,764	4	345.007,109 527.002,34	17.788
4	345.007,109 527.002,34	5	345.034,423 526.970,794	41.727
5	345.034,423 526.970,794	6	345.038,537 526.963,398	8.463

Punct început	X / Y	Punct sfârșit	X / Y	Lungime segment (** (m)
6	345.038,537 526.963,398	1	345.070,543 527.088,972	129.588

** Lungimile segmentelor sunt determinate în planul de proiecție Stereo 70 și sunt rotunjite la 1 milimetru.

*** Distanța dintre puncte este formată din segmente cumulate ce sunt mai mici decât valoarea 1 milimetru.

**DATE DESPRE IMOBILUL NR. 72024**

Oficiul de Cadastru și Publicitate Imobiliară ALBA
Biroul de Cadastru și Publicitate Imobiliară Campeni

A. Partea I. Descrierea imobilului

TEREN Extravilan

Adresa: Jud. Alba

Nr. Crt	Nr cadastral Nr. topografic	Suprafața* (mp)	Observații / Referințe
A1		89.000	Sector cadastral:72 Teren neimprejmuit;

B. Partea II. Proprietari și acte

Inscrieri privitoare la dreptul de proprietate și alte drepturi reale	Referințe
1 / 07/02/2025	
Act Administrativ nr. 7009/331, din 18/10/2006 emis de CJPSDPAT ALBA (titlu de proprietate);	
B1	A1
Intabulare, drept de PROPRIETATE, dobandit prin Reconstituire, cota actuala 1/1	
1) PRIMARIA COMUNEI CIURULEASA, CIF:4562311	

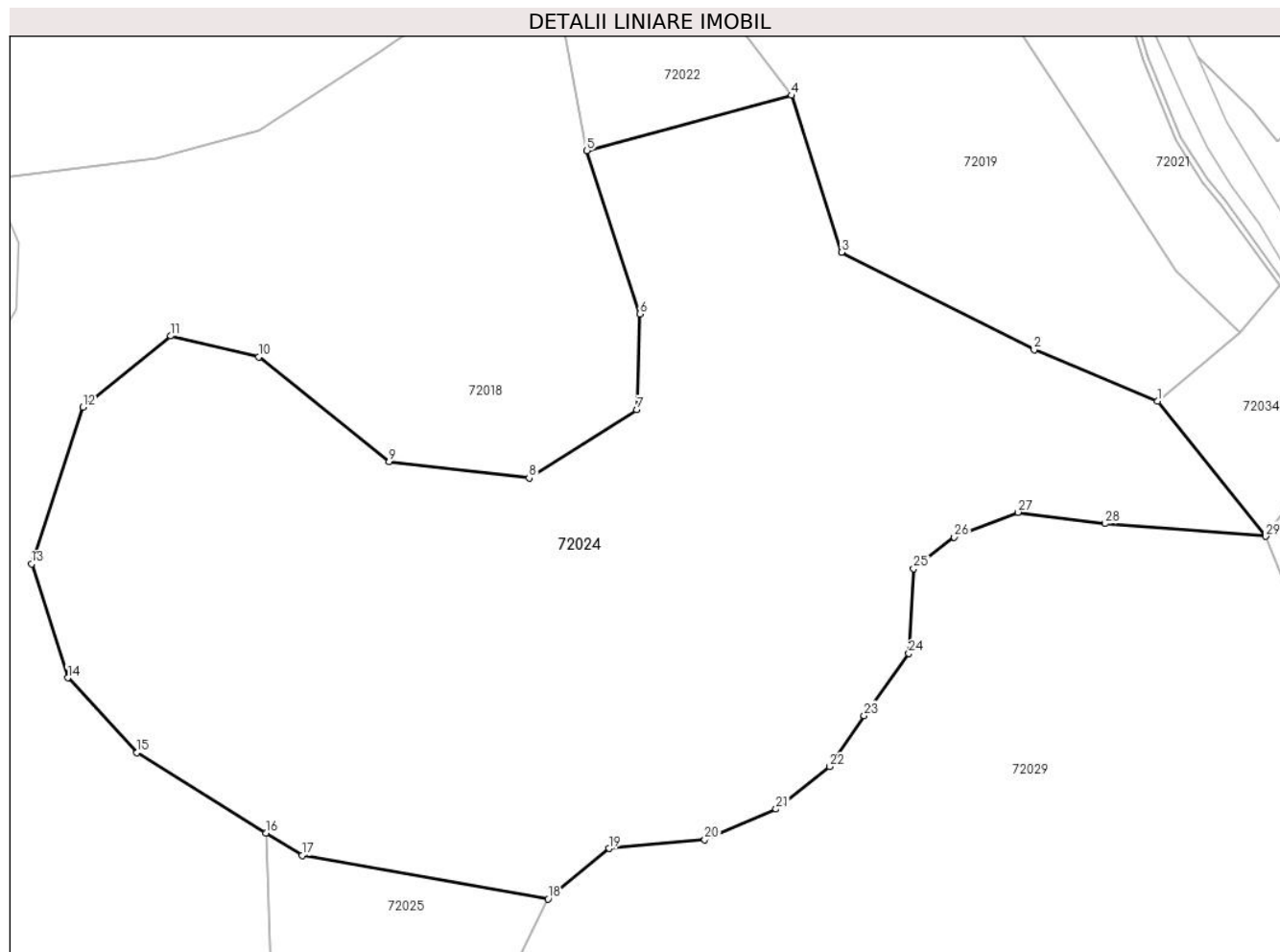
C. Partea III. SARCINI .

Inscrieri privind dezmembramintele dreptului de proprietate, drepturi reale de garanție și sarcini	Referințe
NU SUNT	

Teren

Nr cadastral	Suprafața (mp)*	Observații / Referințe
	89.000	

* Suprafața este determinată în planul de proiecție Stereo 70.



Date referitoare la teren

Crt	Categorie folosință	Intravilan	Suprafața (mp)	Tarla	Parcelă	Nr. topo	Observații / Referințe
1	padure	NU	89.000	UPIII Ciuruleasa	UA 57A/1	-	

Lungime Segmente

1) Valorile lungimilor segmentelor sunt obținute din proiecție în plan.

Punct început	X / Y	Punct sfârșit	X / Y	Lungime segment (** (m)
1	344.953,033 527.077,657	2	344.899,222 527.100,062	58.289
3	344.815,128 527.142,525	4	344.793,343 527.210,979	71.837
5	344.704,102 527.186,886	6	344.727,088 527.115,771	74.737
7	344.725,874 527.073,949	8	344.678,874 527.044,169	55.64
9	344.617,816 527.051,263	10	344.560,887 527.096,982	73.015

Punct început	X / Y	Punct sfârșit	X / Y	Lungime segment (** (m)
2	344.899,222 527.100,062	3	344.815,128 527.142,525	94.207
4	344.793,343 527.210,979	5	344.704,102 527.186,886	92.437
6	344.727,088 527.115,771	7	344.725,874 527.073,949	41.839
8	344.678,874 527.044,169	9	344.617,816 527.051,263	61.469
10	344.560,887 527.096,982	11	344.522,535 527.106,073	39.415

Punct început	X / Y	Punct sfârșit	X / Y	Lungime segment (** (m))
11	344.522,535 527.106,073	12	344.484,183 527.075,161	49.259
13	344.461,796 527.006,717	14	344.477,527 526.957,139	52.013
15	344.507,78 526.924,491	16	344.564,166 526.889,454	66.385
17	344.579,782 526.879,75	18	344.687,199 526.860,803	109.075
19	344.713,744 526.882,743	20	344.755,522 526.886,538	41.951
21	344.786,619 526.899,892	22	344.809,882 526.918,394	29.724
23	344.825,075 526.940,692	24	344.844,54 526.967,734	33.319
25	344.846,675 527.004,777	26	344.864,394 527.018,487	22.404
27	344.892,144 527.029,298	28	344.930,068 527.024,338	38.247
29	345.000,279 527.018,764	1	344.953,033 527.077,657	75.502

Punct început	X / Y	Punct sfârșit	X / Y	Lungime segment (** (m))
12	344.484,183 527.075,161	13	344.461,796 527.006,717	72.013
14	344.477,527 526.957,139	15	344.507,78 526.924,491	44.51
16	344.564,166 526.889,454	17	344.579,782 526.879,75	18.386
18	344.687,199 526.860,803	19	344.713,744 526.882,743	34.438
20	344.755,522 526.886,538	21	344.786,619 526.899,892	33.843
22	344.809,882 526.918,394	23	344.825,075 526.940,692	26.981
24	344.844,54 526.967,734	25	344.846,675 527.004,777	37.105
26	344.864,394 527.018,487	27	344.892,144 527.029,298	29.782
28	344.930,068 527.024,338	29	345.000,279 527.018,764	70.431

** Lungimile segmentelor sunt determinate în planul de proiecție Stereo 70 și sunt rotunjite la 1 milimetru.

*** Distanța dintre puncte este formată din segmente cumulate ce sunt mai mici decât valoarea 1 milimetru.

**DATE DESPRE IMOBILUL NR. 72025**

Oficiul de Cadastru și Publicitate Imobiliară ALBA
Biroul de Cadastru și Publicitate Imobiliară Campeni

A. Partea I. Descrierea imobilului

TEREN Extravilan

Adresa: Jud. Alba

Nr. Crt	Nr cadastral Nr. topografic	Suprafața* (mp)	Observații / Referințe
A1		34.000	Sector cadastral:72 Teren neimprejmuit;

B. Partea II. Proprietari și acte

Inscrieri privitoare la dreptul de proprietate și alte drepturi reale	Referințe
1 / 07/02/2025	
Act Administrativ nr. 7009/331, din 18/10/2006 emis de CJPSDPAT ALBA (titlu de proprietate);	
B1	A1
Intabulare, drept de PROPRIETATE, dobandit prin Reconstituire, cota actuala 1/1	
1) PRIMARIA COMUNEI CIURULEASA, CIF:4562311	

C. Partea III. SARCINI .

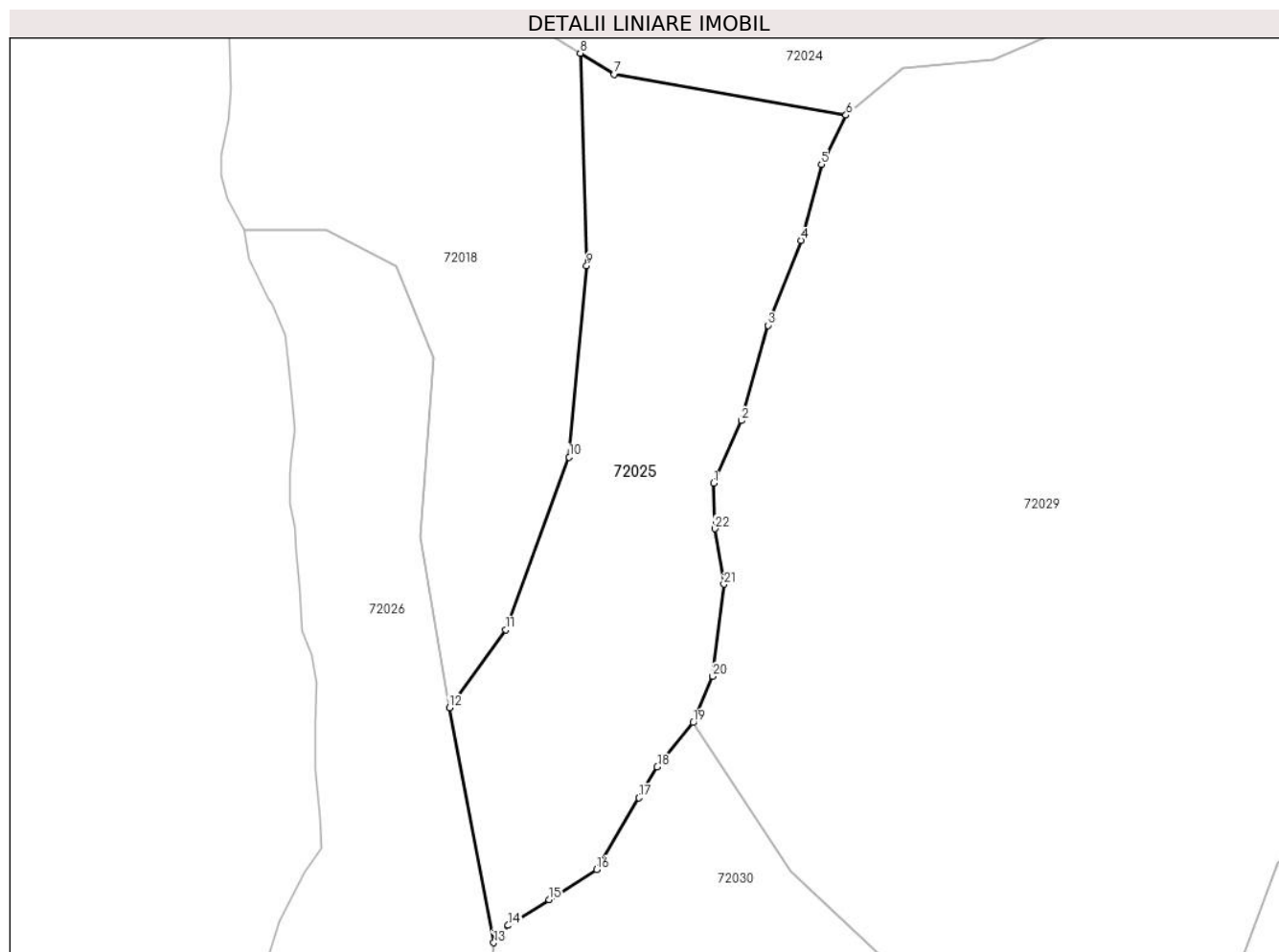
Inscrieri privind dezmembramintele dreptului de proprietate, drepturi reale de garanție și sarcini	Referințe
NU SUNT	

Anexa Nr. 1 La Partea I

Teren

Nr cadastral	Suprafața (mp)*	Observații / Referințe
	34.000	

* Suprafața este determinată în planul de proiecție Stereo 70.



Date referitoare la teren

Crt	Categorie folosință	Intravilan	Suprafața (mp)	Tarla	Parcelă	Nr. topo	Observații / Referințe
1	padure	NU	34.000	UPIII	UA 57E/1	-	

Lungime Segmente

1) Valorile lungimilor segmentelor sunt obținute din proiecție în plan.

Punct început	X / Y	Punct sfârșit	X / Y	Lungime segment (** (m)	Punct început	X / Y	Punct sfârșit	X / Y	Lungime segment (** (m)
1	344.625,956 526.690,488	2	344.638,774 526.719,428	31.651	2	344.638,774 526.719,428	3	344.651,118 526.763,548	45.815
3	344.651,118 526.763,548	4	344.666,31 526.802,925	42.205	4	344.666,31 526.802,925	5	344.675,805 526.838,031	36.368
5	344.675,805 526.838,031	6	344.687,199 526.860,803	25.463	6	344.687,199 526.860,803	7	344.579,782 526.879,75	109.075
7	344.579,782 526.879,75	8	344.564,166 526.889,454	18.386	8	344.564,166 526.889,454	9	344.567,112 526.791,15	98.348
9	344.567,112 526.791,15	10	344.559,012 526.702,549	88.971	10	344.559,012 526.702,549	11	344.529,656 526.622,7	85.074

Punct început	X / Y	Punct sfârșit	X / Y	Lungime segment (** (m)
11	344.529,656 526.622,7	12	344.503,523 526.586,536	44.618
13	344.524,058 526.477,852	14	344.530,753 526.485,874	10.448
15	344.549,668 526.497,855	16	344.571,781 526.511,728	26.104
17	344.591,246 526.544,937	18	344.599,791 526.559,169	16.601
19	344.616,432 526.579,746	20	344.625,452 526.601,095	23.176
21	344.630,675 526.643,792	22	344.626,402 526.669,41	25.972

Punct început	X / Y	Punct sfârșit	X / Y	Lungime segment (** (m)
12	344.503,523 526.586,536	13	344.524,058 526.477,852	110.607
14	344.530,753 526.485,874	15	344.549,668 526.497,855	22.391
16	344.571,781 526.511,728	17	344.591,246 526.544,937	38.493
18	344.599,791 526.559,169	19	344.616,432 526.579,746	26.464
20	344.625,452 526.601,095	21	344.630,675 526.643,792	43.016
22	344.626,402 526.669,41	1	344.625,956 526.690,488	21.082

** Lungimile segmentelor sunt determinate în planul de proiecție Stereo 70 și sunt rotunjite la 1 milimetru.

*** Distanța dintre puncte este formată din segmente cumulate ce sunt mai mici decât valoarea 1 milimetru.

**DATE DESPRE IMOBILUL NR. 72026**

Oficiul de Cadastru și Publicitate Imobiliară ALBA
Biroul de Cadastru și Publicitate Imobiliară Campeni

A. Partea I. Descrierea imobilului

TEREN Extravilan

Adresa: Jud. Alba

Nr. Crt	Nr cadastral Nr. topografic	Suprafața* (mp)	Observații / Referințe
A1		50.003	Sector cadastral:72 Teren neimprijmuit;

B. Partea II. Proprietari și acte

Inscrieri privitoare la dreptul de proprietate și alte drepturi reale	Referințe
1 / 07/02/2025	
Act Administrativ nr. 7009/331, din 18/10/2006 emis de CJPSDPAT ALBA (titlu de proprietate);	
B1	A1
Intabulare, drept de PROPRIETATE, dobandit prin Reconstituire, cota actuala 1/1	
1) PRIMARIA COMUNEI CIURULEASA, CIF:4562311	

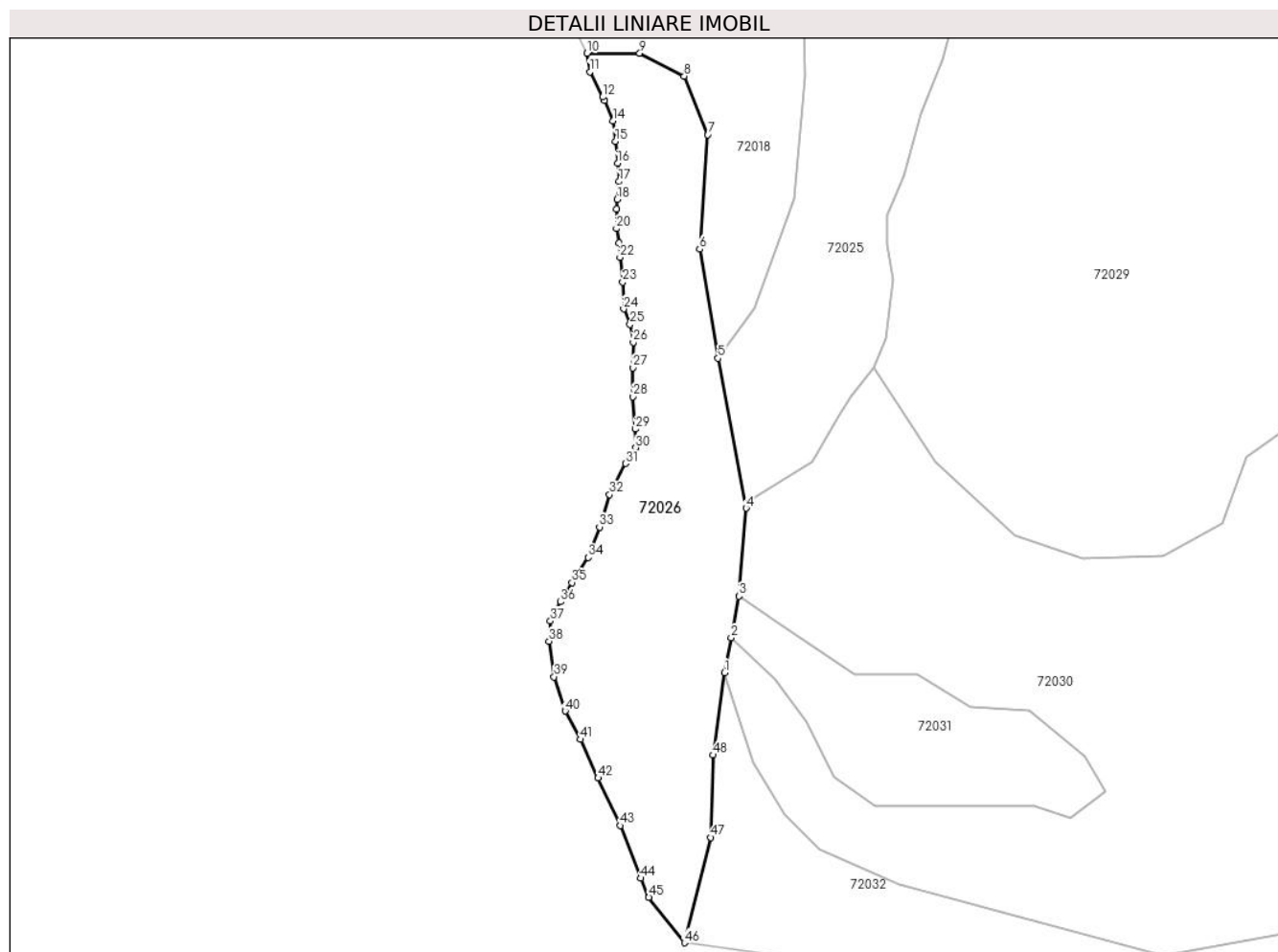
C. Partea III. SARCINI .

Inscrieri privind dezmembramintele dreptului de proprietate, drepturi reale de garanție și sarcini	Referințe
NU SUNT	

Teren

Nr cadastral	Suprafața (mp)*	Observații / Referințe
	50.003	

* Suprafața este determinată în planul de proiecție Stereo 70.



Date referitoare la teren

Crt	Categorie folosință	Intravilan	Suprafața (mp)	Tarla	Parcelă	Nr. topo	Observații / Referințe
1	padure	NU	50.003	UPIII	UA 57 D/1	-	

Lungime Segmente

1) Valorile lungimilor segmentelor sunt obținute din proiecție în plan.

Punct început	X / Y	Punct sfârșit	X / Y	Lungime segment	Punct început	X / Y	Punct sfârșit	X / Y	Lungime segment	Punct început	X / Y	Punct sfârșit	X / Y	Lungime segment
1	344.508,386 526.358,581	2	344.513,167 526.383,917	25.783	2	344.513,167 526.383,917	3	344.518,861 526.414,095	30.719	3	344.518,861 526.414,095	4	344.524,058 526.477,852	63.969
4	344.524,058 526.477,852	5	344.503,523 526.586,536	110.607	5	344.503,523 526.586,536	6	344.490,2 526.665,743	80.319	6	344.490,2 526.665,743	7	344.496,157 526.748,724	83.194
7	344.496,157 526.748,724	8	344.479,047 526.791,126	45.725	8	344.479,047 526.791,126	9	344.446,728 526.807,782	36.359	9	344.446,728 526.807,782	10	344.408,514 526.807,782	38.214
10	344.408,514 526.807,782	11	344.410,505 526.794,185	13.743	11	344.410,505 526.794,185	12	344.419,883 526.776,025	20.438	12	344.419,883 526.776,025	13	344.421,124 526.773,622	2.704
13	344.421,124 526.773,622	14	344.427,447 526.758,868	16.052	14	344.427,447 526.758,868	15	344.429,106 526.743,944	15.016	15	344.429,106 526.743,944	16	344.430,765 526.728,024	16.005
16	344.430,765 526.728,024	17	344.431,761 526.714,758	13.303	17	344.431,761 526.714,758	18	344.430,434 526.701,824	13.002	18	344.430,434 526.701,824	19	344.429,77 526.694,859	6.996

Punct început	X / Y	Punct sfârșit	X / Y	Lungime segment	Punct început	X / Y	Punct sfârșit	X / Y	Lungime segment	Punct început	X / Y	Punct sfârșit	X / Y	Lungime segment
19	344.429,77 526.694,859	20	344.429,77 526.680,598	14.261	20	344.429,77 526.680,598	21	344.431,761 526.670,317	10.472	21	344.431,761 526.670,317	22	344.432,424 526.659,704	10.634
22	344.432,424 526.659,704	23	344.434,415 526.641,795	18.02	23	344.434,415 526.641,795	24	344.435,097 526.622,38	19.427	24	344.435,097 526.622,38	25	344.439,743 526.611,104	12.196
25	344.439,743 526.611,104	26	344.442,066 526.598,169	13.141	26	344.442,066 526.598,169	27	344.441,734 526.579,597	18.575	27	344.441,734 526.579,597	28	344.441,734 526.558,703	20.894
28	344.441,734 526.558,703	29	344.443,725 526.535,155	23.631	29	344.443,725 526.535,155	30	344.444,057 526.521,558	13.602	30	344.444,057 526.521,558	31	344.436,425 526.510,281	13.616
31	344.436,425 526.510,281	32	344.424,81 526.487,729	25.367	32	344.424,81 526.487,729	33	344.417,51 526.464,182	24.653	33	344.417,51 526.464,182	34	344.409,192 526.442,104	23.593
34	344.409,192 526.442,104	35	344.397,577 526.423,863	21.625	35	344.397,577 526.423,863	36	344.389,282 526.409,934	16.213	36	344.389,282 526.409,934	37	344.381,981 526.396,004	15.727
37	344.381,981 526.396,004	38	344.380,986 526.381,412	14.627	38	344.380,986 526.381,412	39	344.384,636 526.355,543	26.125	39	344.384,636 526.355,543	40	344.392,6 526.330,669	26.118
40	344.392,6 526.330,669	41	344.403,882 526.310,107	23.454	41	344.403,882 526.310,107	42	344.416,519 526.282,086	30.738	42	344.416,519 526.282,086	43	344.432,779 526.247,594	38.132
43	344.432,779 526.247,594	44	344.447,38 526.209,454	40.839	44	344.447,38 526.209,454	45	344.453,353 526.195,525	15.156	45	344.453,353 526.195,525	46	344.479,224 526.162,622	41.856
46	344.479,224 526.162,622	47	344.498,325 526.239,008	78.738	47	344.498,325 526.239,008	48	344.499,93 526.298,774	59.787	48	344.499,93 526.298,774	1	344.508,386 526.358,581	60.402

** Lungimile segmentelor sunt determinate în planul de proiecție Stereo 70 și sunt rotunjite la 1 milimetru.

*** Distanța dintre puncte este formată din segmente cumulate ce sunt mai mici decât valoarea 1 milimetru.

**DATE DESPRE IMOBILUL NR. 72027**

Oficiul de Cadastru și Publicitate Imobiliară ALBA
Biroul de Cadastru și Publicitate Imobiliară Campeni

A. Partea I. Descrierea imobilului

TEREN Extravilan

Adresa: Jud. Alba

Nr. Crt	Nr cadastral Nr. topografic	Suprafața* (mp)	Observații / Referințe
A1		3.000	Sector cadastral:72 Teren neimprejmuit;

B. Partea II. Proprietari și acte

Inscrieri privitoare la dreptul de proprietate și alte drepturi reale	Referințe
1 / 07/02/2025	
Act Administrativ nr. 7009/331, din 18/10/2006 emis de CJPSDPAT ALBA (titlu de proprietate);	
B1	A1
Intabulare, drept de PROPRIETATE, dobandit prin Reconstituire, cota actuala 1/1	
1) PRIMARIA COMUNEI CIURULEASA, CIF:4562311	

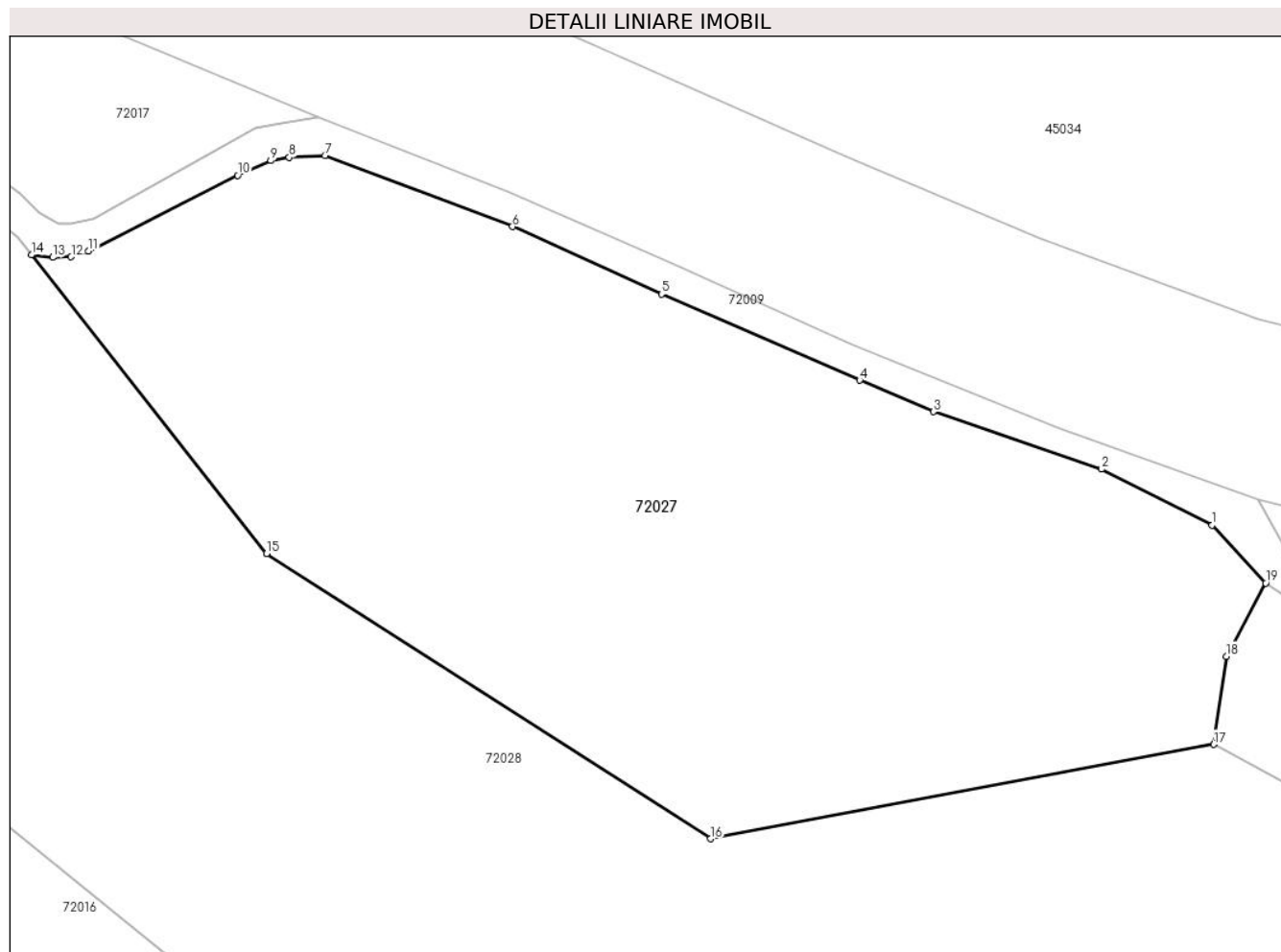
C. Partea III. SARCINI .

Inscrieri privind dezmembramintele dreptului de proprietate, drepturi reale de garanție și sarcini	Referințe
NU SUNT	

Teren

Nr cadastral	Suprafața (mp)*	Observații / Referințe
	3.000	

* Suprafața este determinată în planul de proiecție Stereo 70.



Date referitoare la teren

Crt	Categorie folosință	Intravilan	Suprafața (mp)	Tarla	Parcelă	Nr. topo	Observații / Referințe
1	padure	NU	3.000	UPIII Ciuruleasa	UA 55 V/1	-	

Lungime Segmente

1) Valorile lungimilor segmentelor sunt obținute din proiecție în plan.

Punct început	X / Y	Punct sfârșit	X / Y	Lungime segment (** (m)
1	345.548,942 526.864,762	2	345.539,882 526.869,361	10.16
2	345.539,882 526.869,361	3	345.526,09 526.874,079	14.577
3	345.526,09 526.874,079	4	345.520,018 526.876,648	6.593
4	345.520,018 526.876,648	5	345.503,761 526.883,71	17.724
5	345.503,761 526.883,71	6	345.491,507 526.889,252	13.449

Punct început	X / Y	Punct sfârșit	X / Y	Lungime segment (** (m)
6	345.491,507 526.889,252	7	345.476,114 526.895,084	16.461
7	345.476,114 526.895,084	8	345.473,187 526.894,914	2.931
8	345.473,187 526.894,914	9	345.471,672 526.894,65	1.538
9	345.471,672 526.894,65	10	345.468,955 526.893,452	2.97
10	345.468,955 526.893,452	11	345.456,719 526.887,229	13.728
11	345.456,719 526.887,229	12	345.455,275 526.886,771	1.515
12	345.455,275 526.886,771	13	345.453,766 526.886,722	1.51
13	345.453,766 526.886,722	14	345.452,037 526.886,924	1.741
14	345.452,037 526.886,924	15	345.471,338 526.862,453	31.167
15	345.471,338 526.862,453	16	345.507,774 526.839,054	43.302
16	345.507,774 526.839,054	17	345.549,081 526.846,784	42.024
17	345.549,081 526.846,784	18	345.550,125 526.854,017	7.308
18	345.550,125 526.854,017	19	345.553,348 526.860,02	6.813
19	345.553,348 526.860,02	1	345.548,942 526.864,762	6.473

** Lungimile segmentelor sunt determinate în planul de proiecție Stereo 70 și sunt rotunjite la 1 milimetru.

*** Distanța dintre puncte este formată din segmente cumulate ce sunt mai mici decât valoarea 1 milimetru.

**DATE DESPRE IMOBILUL NR. 72028**

Oficiul de Cadastru și Publicitate Imobiliară ALBA
Biroul de Cadastru și Publicitate Imobiliară Campeni

A. Partea I. Descrierea imobilului

TEREN Extravilan

Adresa: Jud. Alba

Nr. Crt	Nr cadastral Nr. topografic	Suprafața* (mp)	Observații / Referințe
A1		13.254	Sector cadastral:72 Teren neimprejmuit; Diferența de suprafață se regăsește la ID 72017

B. Partea II. Proprietari și acte

Inscrieri privitoare la dreptul de proprietate și alte drepturi reale		Referințe
1 / 07/02/2025		
Act Administrativ nr. 7009/331, din 18/10/2006 emis de CJPSDPAT ALBA (titlu de proprietate);		
B1	Intabulare, drept de PROPRIETATE, dobandit prin Reconstituire, cota actuala 1/1 1) PRIMARIA COMUNEI CIURULEASA, CIF:4562311	A1

C. Partea III. SARCINI .

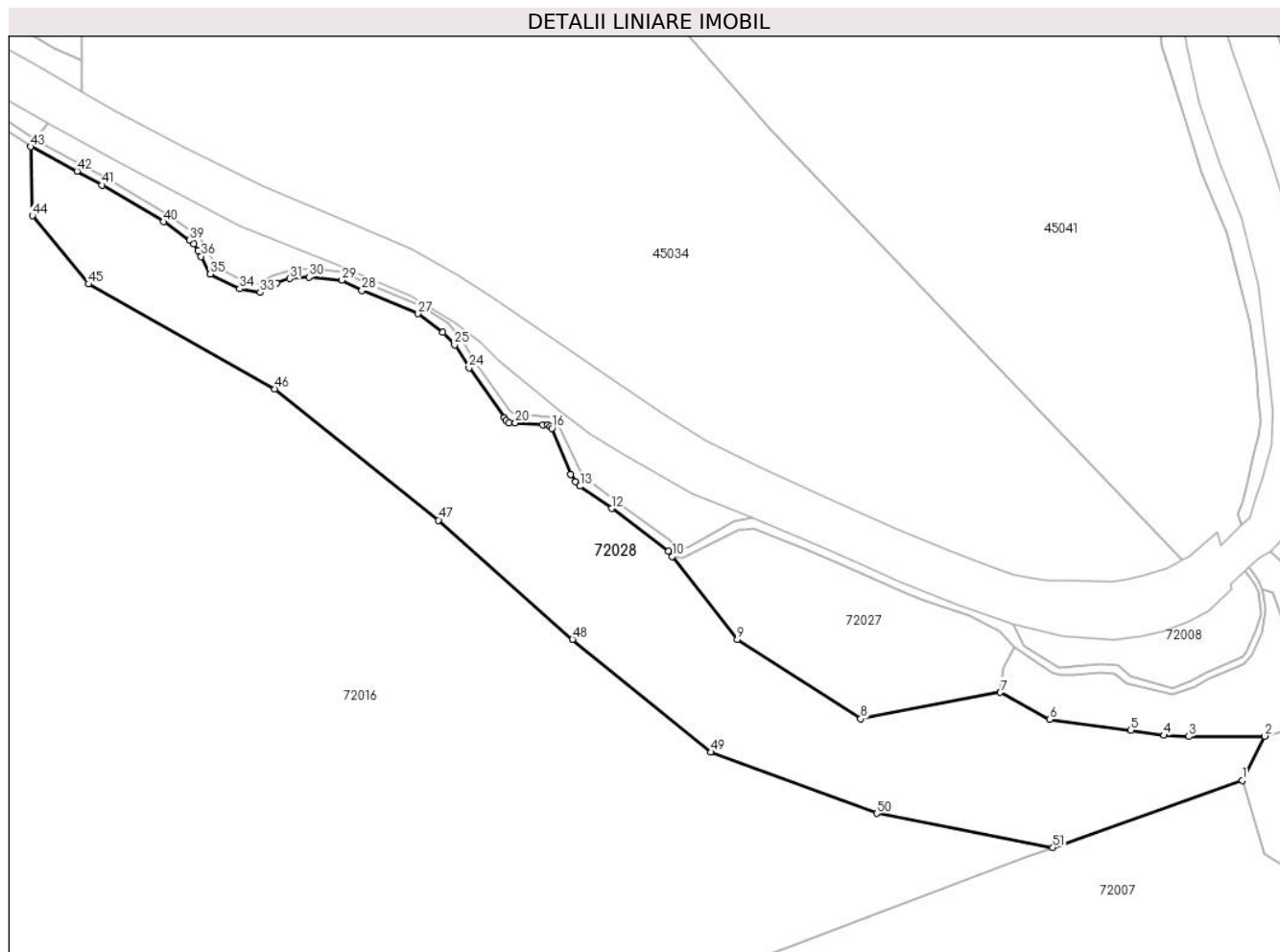
Inscrieri privind dezmembramintele dreptului de proprietate, drepturi reale de garanție și sarcini	Referințe
NU SUNT	

Anexa Nr. 1 La Partea I

Teren

Nr cadastral	Suprafața (mp)*	Observații / Referințe
	13.254	Diferența de suprafață se regăsește la ID 72017

* Suprafața este determinată în planul de proiecție Stereo 70.



Date referitoare la teren

Crt	Categorie folosință	Intravilan	Suprafața (mp)	Tarla	Parcelă	Nr. topo	Observații / Referințe
1	padure	NU	13.254	UPIII Ciuruleasa	UA 55B/1	-	

Lungime Segmente

1) Valorile lungimilor segmentelor sunt obținute din proiecție în plan.

Punct început	X / Y	Punct sfârșit	X / Y	Lungime segment	Punct început	X / Y	Punct sfârșit	X / Y	Lungime segment	Punct început	X / Y	Punct sfârșit	X / Y	Lungime segment
1	345.620,555 526.820,848	2	345.627,204 526.833,887	14.637	2	345.627,204 526.833,887	3	345.604,732 526.833,804	22.473	3	345.604,732 526.833,804	4	345.597,41 526.834,115	7.329
4	345.597,41 526.834,115	5	345.587,651 526.835,603	9.872	5	345.587,651 526.835,603	6	345.563,704 526.838,835	24.165	6	345.563,704 526.838,835	7	345.549,081 526.846,784	16.643
7	345.549,081 526.846,784	8	345.507,774 526.839,054	42.024	8	345.507,774 526.839,054	9	345.471,338 526.862,453	43.302	9	345.471,338 526.862,453	10	345.452,037 526.886,924	31.167
10	345.452,037 526.886,924	11	345.450,903 526.888,408	1.867	11	345.450,903 526.888,408	12	345.434,187 526.901,112	20.996	12	345.434,187 526.901,112	13	345.424,8 526.907,685	11.46
13	345.424,8 526.907,685	14	345.423,556 526.909,01	1.817	14	345.423,556 526.909,01	15	345.422,069 526.911,212	2.657	15	345.422,069 526.911,212	16	345.416,495 526.924,792	14.679

Punct început	X / Y	Punct sfârșit	X / Y	Lungime segment	Punct început	X / Y	Punct sfârșit	X / Y	Lungime segment	Punct început	X / Y	Punct sfârșit	X / Y	Lungime segment
16	345.416,495 526.924,792	17	345.415,921 526.925,358	0.806	17	345.415,921 526.925,358	18	345.415,225 526.925,721	0.785	18	345.415,225 526.925,721	19	345.413,763 526.925,862	1.469
19	345.413,763 526.925,862	20	345.405,714 526.926,391	8.066	20	345.405,714 526.926,391	21	345.403,847 526.926,366	1.867	21	345.403,847 526.926,366	22	345.402,984 526.927,121	1.147
22	345.402,984 526.927,121	23	345.402,439 526.927,892	0.944	23	345.402,439 526.927,892	24	345.392,004 526.942,626	18.056	24	345.392,004 526.942,626	25	345.387,747 526.949,416	8.013
25	345.387,747 526.949,416	26	345.384,272 526.953,157	5.106	26	345.384,272 526.953,157	27	345.376,947 526.958,623	9.14	27	345.376,947 526.958,623	28	345.360,351 526.965,445	17.943
28	345.360,351 526.965,445	29	345.354,449 526.968,532	6.661	29	345.354,449 526.968,532	30	345.344,677 526.969,439	9.814	30	345.344,677 526.969,439	31	345.338,988 526.968,965	5.709
31	345.338,988 526.968,965	32	345.335,076 526.967,63	4.133	32	345.335,076 526.967,63	33	345.330,231 526.964,878	5.571	33	345.330,231 526.964,878	34	345.324,177 526.965,941	6.147
34	345.324,177 526.965,941	35	345.315,543 526.970,303	9.673	35	345.315,543 526.970,303	36	345.312,839 526.975,534	5.889	36	345.312,839 526.975,534	37	345.311,852 526.977,244	1.975
37	345.311,852 526.977,244	38	345.310,699 526.979,241	2.306	38	345.310,699 526.979,241	39	345.309,31 526.980,25	1.717	39	345.309,31 526.980,25	40	345.301,763 526.985,734	9.329
40	345.301,763 526.985,734	41	345.283,522 526.996,581	21.222	41	345.283,522 526.996,581	42	345.276,104 527.000,675	8.473	42	345.276,104 527.000,675	43	345.262,433 527.007,923	15.474
43	345.262,433 527.007,923	44	345.262,914 526.987,526	20.402	44	345.262,914 526.987,526	45	345.279,515 526.967,345	26.132	45	345.279,515 526.967,345	46	345.334,589 526.936,361	63.192
46	345.334,589 526.936,361	47	345.383,007 526.897,656	61.986	47	345.383,007 526.897,656	48	345.422,591 526.862,435	52.986	48	345.422,591 526.862,435	49	345.463,521 526.829,16	52.749
49	345.463,521 526.829,16	50	345.512,584 526.811,059	52.295	50	345.512,584 526.811,059	51	345.564,596 526.801,008	52.974	51	345.564,596 526.801,008	1	345.620,555 526.820,848	59.373

** Lungimile segmentelor sunt determinate în planul de proiecție Stereo 70 și sunt rotunjite la 1 milimetru.

*** Distanța dintre puncte este formată din segmente cumulate ce sunt mai mici decât valoarea 1 milimetru.

**DATE DESPRE IMOBILUL NR. 72029**

Oficiul de Cadastru și Publicitate Imobiliară ALBA
Biroul de Cadastru și Publicitate Imobiliară Campeni

A. Partea I. Descrierea imobilului

TEREN Extravilan

Adresa: Jud. Alba

Nr. Crt	Nr cadastral Nr. topografic	Suprafața* (mp)	Observații / Referințe
A1		192.000	Sector cadastral:72 Teren neimprejmuit;

B. Partea II. Proprietari și acte

Inscrieri privitoare la dreptul de proprietate și alte drepturi reale	Referințe
1 / 07/02/2025	
Act Administrativ nr. 7009/331, din 18/10/2006 emis de CJPSDPAT ALBA (titlu de proprietate);	
B1	A1
Intabulare, drept de PROPRIETATE, dobandit prin Reconstituire, cota actuala 1/1	
1) PRIMARIA COMUNEI CIURULEASA, CIF:4562311	

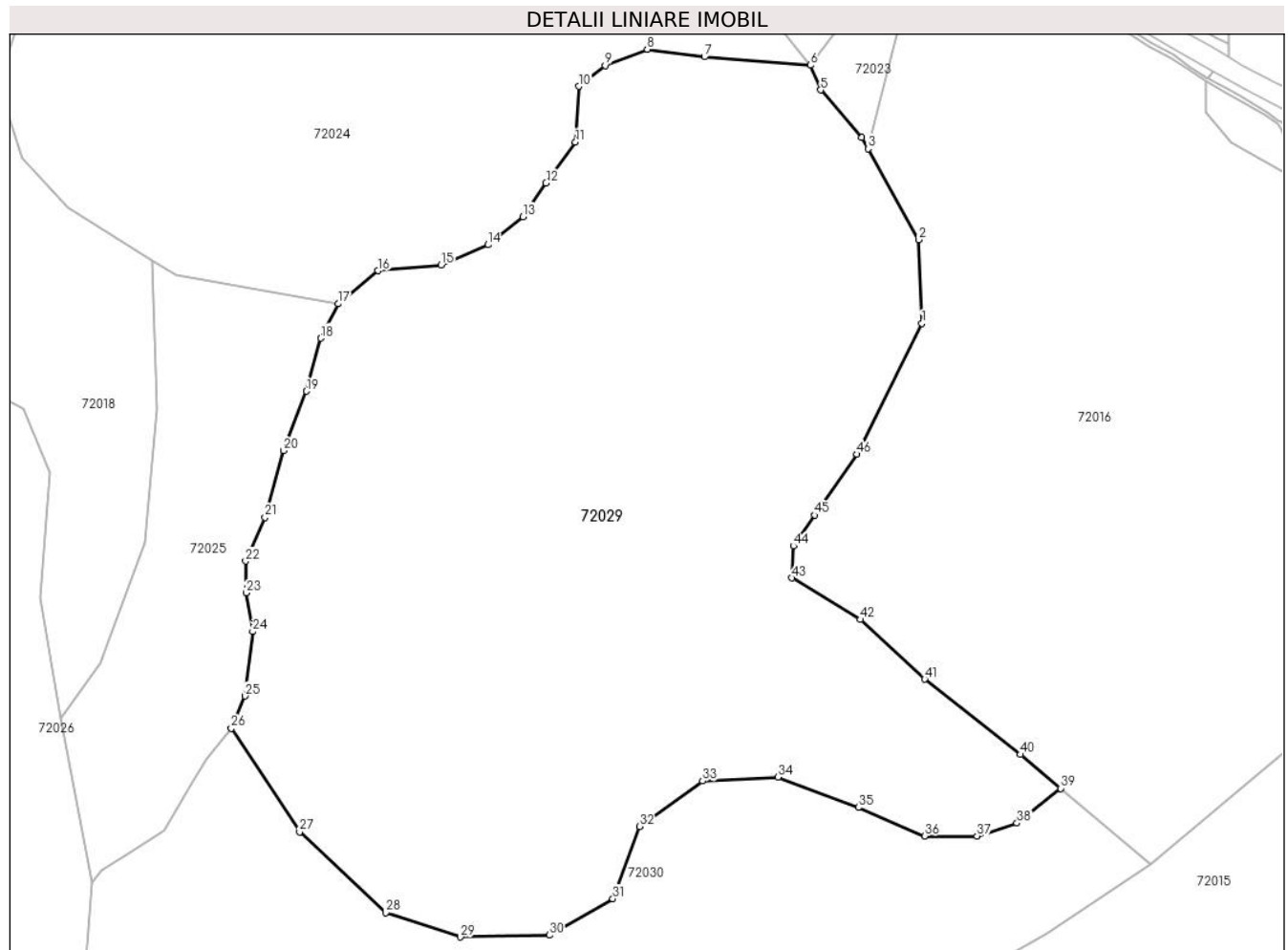
C. Partea III. SARCINI .

Inscrieri privind dezmembramintele dreptului de proprietate, drepturi reale de garanție și sarcini	Referințe
NU SUNT	

Teren

Nr cadastral	Suprafața (mp)*	Observații / Referințe
	192.000	

* Suprafața este determinată în planul de proiecție Stereo 70.



Date referitoare la teren

Crt	Categorie folosință	Intravilan	Suprafața (mp)	Tarla	Parcelă	Nr. topo	Observații / Referințe
1	padure	NU	192.000	UPIII	UA 56E/1	-	

Lungime Segmente

1) Valorile lungimilor segmentelor sunt obținute din proiecție în plan.

Punct început	X / Y	Punct sfârșit	X / Y	Lungime segment	Punct început	X / Y	Punct sfârșit	X / Y	Lungime segment	Punct început	X / Y	Punct sfârșit	X / Y	Lungime segment
1	345.074,245 526.847,901	2	345.072,032 526.903,182	55.326	2	345.072,032 526.903,182	3	345.038,537 526.963,398	68.905	3	345.038,537 526.963,398	4	345.034,423 526.970,794	8.463
4	345.034,423 526.970,794	5	345.007,109 527.002,34	41.727	5	345.007,109 527.002,34	6	345.000,279 527.018,764	17.788	6	345.000,279 527.018,764	7	344.930,068 527.024,338	70.431
7	344.930,068 527.024,338	8	344.892,144 527.029,298	38.247	8	344.892,144 527.029,298	9	344.864,394 527.018,487	29.782	9	344.864,394 527.018,487	10	344.846,675 527.004,777	22.404
10	344.846,675 527.004,777	11	344.844,54 526.967,734	37.105	11	344.844,54 526.967,734	12	344.825,075 526.940,692	33.319	12	344.825,075 526.940,692	13	344.809,882 526.918,394	26.981
13	344.809,882 526.918,394	14	344.786,619 526.899,892	29.724	14	344.786,619 526.899,892	15	344.755,522 526.886,538	33.843	15	344.755,522 526.886,538	16	344.713,744 526.882,743	41.951
16	344.713,744 526.882,743	17	344.687,199 526.860,803	34.438	17	344.687,199 526.860,803	18	344.675,805 526.838,031	25.463	18	344.675,805 526.838,031	19	344.666,31 526.802,925	36.368

Punct început	X / Y	Punct sfârșit	X / Y	Lungime segment	Punct început	X / Y	Punct sfârșit	X / Y	Lungime segment	Punct început	X / Y	Punct sfârșit	X / Y	Lungime segment
19	344.666,31 526.802,925	20	344.651,118 526.763,548	42.205	20	344.651,118 526.763,548	21	344.638,774 526.719,428	45.815	21	344.638,774 526.719,428	22	344.625,956 526.690,488	31.651
22	344.625,956 526.690,488	23	344.626,402 526.669,41	21.082	23	344.626,402 526.669,41	24	344.630,675 526.643,792	25.972	24	344.630,675 526.643,792	25	344.625,452 526.601,095	43.016
25	344.625,452 526.601,095	26	344.616,432 526.579,746	23.176	26	344.616,432 526.579,746	27	344.661,715 526.511,17	82.178	27	344.661,715 526.511,17	28	344.718,889 526.457,654	78.312
28	344.718,889 526.457,654	29	344.768,409 526.441,62	52.052	29	344.768,409 526.441,62	30	344.827,199 526.442,854	58.802	30	344.827,199 526.442,854	31	344.869,363 526.466,987	48.583
31	344.869,363 526.466,987	32	344.887,015 526.514,772	50.941	32	344.887,015 526.514,772	33	344.928,911 526.544,939	51.627	33	344.928,911 526.544,939	34	344.978,88 526.547,402	50.029
34	344.978,88 526.547,402	35	345.032,109 526.527,406	56.861	35	345.032,109 526.527,406	36	345.076,146 526.508,466	47.938	36	345.076,146 526.508,466	37	345.110,866 526.508,357	34.72
37	345.110,866 526.508,357	38	345.137,292 526.516,94	27.785	38	345.137,292 526.516,94	39	345.166,22 526.539,992	36.99	39	345.166,22 526.539,992	40	345.139,592 526.562,462	34.841
40	345.139,592 526.562,462	41	345.076,136 526.612,265	80.666	41	345.076,136 526.612,265	42	345.033,374 526.651,755	58.207	42	345.033,374 526.651,755	43	344.988,196 526.679,283	52.904
43	344.988,196 526.679,283	44	344.989,116 526.700,403	21.14	44	344.989,116 526.700,403	45	345.003,27 526.720,874	24.887	45	345.003,27 526.720,874	46	345.031,161 526.761,213	49.043
46	345.031,161 526.761,213	1	345.074,245 526.847,901	96.803										

** Lungimile segmentelor sunt determinate în planul de proiecție Stereo 70 și sunt rotunjite la 1 milimetru.

*** Distanța dintre puncte este formată din segmente cumulate ce sunt mai mici decât valoarea 1 milimetru.

**DATE DESPRE IMOBILUL NR. 72030**

Oficiul de Cadastru și Publicitate Imobiliară ALBA
Biroul de Cadastru și Publicitate Imobiliară Campeni

A. Partea I. Descrierea imobilului

TEREN Extravilan

Adresa: Jud. Alba

Nr. Crt	Nr cadastral Nr. topografic	Suprafața* (mp)	Observații / Referințe
A1		170.000	Sector cadastral:72 Teren neimprejmuit;

B. Partea II. Proprietari și acte

Inscrieri privitoare la dreptul de proprietate și alte drepturi reale	Referințe
1 / 07/02/2025	
Act Administrativ nr. 7009/331, din 18/10/2006 emis de CJPSDPAT ALBA (titlu de proprietate);	
B1	A1
Intabulare, drept de PROPRIETATE, dobandit prin Reconstituire, cota actuala 1/1	
1) PRIMARIA COMUNEI CIURULEASA, CIF:4562311	

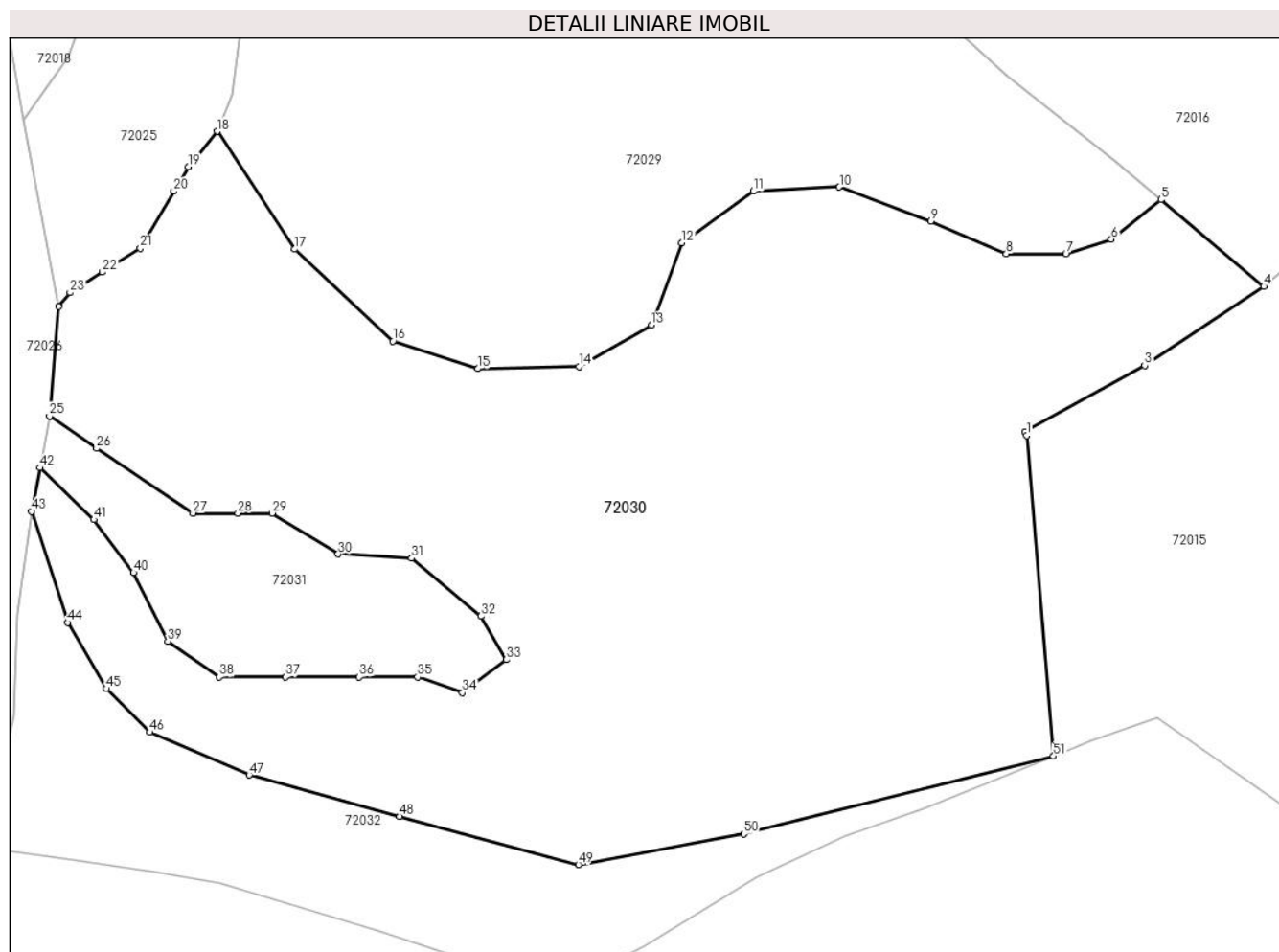
C. Partea III. SARCINI .

Inscrieri privind dezmembramintele dreptului de proprietate, drepturi reale de garanție și sarcini	Referințe
NU SUNT	

Teren

Nr cadastral	Suprafața (mp)*	Observații / Referințe
	170.000	

* Suprafața este determinată în planul de proiecție Stereo 70.



Date referitoare la teren

Crt	Categorie folosință	Intravilan	Suprafața (mp)	Tarla	Parcelă	Nr. topo	Observații / Referințe
1	padure	NU	170.000	UPIII	UA 56A/1	-	

Lungime Segmente

1) Valorile lungimilor segmentelor sunt obținute din proiecție în plan.

Punct început	X / Y	Punct sfârșit	X / Y	Lungime segment
1	345.087,912 526.402,691	2	345.087,124 526.404,702	2.16
4	345.226,107 526.489,459	5	345.166,22 526.539,992	78.359
7	345.110,866 526.508,357	8	345.076,146 526.508,466	34.72
10	344.978,88 526.547,402	11	344.928,911 526.544,939	50.029
13	344.869,363 526.466,987	14	344.827,199 526.442,854	48.583
16	344.718,889 526.457,654	17	344.661,715 526.511,17	78.312
2	345.087,124 526.404,702	3	345.156,807 526.443,425	79.719
5	345.166,22 526.539,992	6	345.137,292 526.516,94	36.99
8	345.076,146 526.508,466	9	345.032,109 526.527,406	47.938
11	344.928,911 526.544,939	12	344.887,015 526.514,772	51.627
14	344.827,199 526.442,854	15	344.768,409 526.441,62	58.802
17	344.661,715 526.511,17	18	344.616,432 526.579,746	82.178
3	345.156,807 526.443,425	4	345.226,107 526.489,459	83.197
6	345.137,292 526.516,94	7	345.110,866 526.508,357	27.785
9	345.032,109 526.527,406	10	344.978,88 526.547,402	56.861
12	344.887,015 526.514,772	13	344.869,363 526.466,987	50.941
15	344.768,409 526.441,62	16	344.718,889 526.457,654	52.052
18	344.616,432 526.579,746	19	344.599,791 526.559,169	26.464

Punct început	X / Y	Punct sfârșit	X / Y	Lungime segment	Punct început	X / Y	Punct sfârșit	X / Y	Lungime segment	Punct început	X / Y	Punct sfârșit	X / Y	Lungime segment
19	344.599,791 526.559,169	20	344.591,246 526.544,937	16.601	20	344.591,246 526.544,937	21	344.571,781 526.511,728	38.493	21	344.571,781 526.511,728	22	344.549,668 526.497,855	26.104
22	344.549,668 526.497,855	23	344.530,753 526.485,874	22.391	23	344.530,753 526.485,874	24	344.524,058 526.477,852	10.448	24	344.524,058 526.477,852	25	344.518,861 526.414,095	63.969
25	344.518,861 526.414,095	26	344.546,23 526.395,202	33.257	26	344.546,23 526.395,202	27	344.602,385 526.357,538	67.616	27	344.602,385 526.357,538	28	344.628,539 526.357,538	26.154
28	344.628,539 526.357,538	29	344.648,539 526.357,538	20.0	29	344.648,539 526.357,538	30	344.687,001 526.333,709	45.245	30	344.687,001 526.333,709	31	344.729,727 526.331,217	42.798
31	344.729,727 526.331,217	32	344.770,079 526.297,582	52.532	32	344.770,079 526.297,582	33	344.784,695 526.272,216	29.275	33	344.784,695 526.272,216	34	344.759,31 526.253,0	31.838
34	344.759,31 526.253,0	35	344.733,156 526.262,224	27.733	35	344.733,156 526.262,224	36	344.699,309 526.262,224	33.847	36	344.699,309 526.262,224	37	344.656,232 526.262,224	43.078
37	344.656,232 526.262,224	38	344.617,77 526.262,224	38.462	38	344.617,77 526.262,224	39	344.587,769 526.282,978	36.479	39	344.587,769 526.282,978	40	344.567,769 526.322,948	44.695
40	344.567,769 526.322,948	41	344.544,692 526.353,694	38.444	41	344.544,692 526.353,694	42	344.513,167 526.383,917	43.672	42	344.513,167 526.383,917	43	344.508,386 526.358,581	25.783
43	344.508,386 526.358,581	44	344.529,409 526.293,834	68.075	44	344.529,409 526.293,834	45	344.551,961 526.255,337	44.616	45	344.551,961 526.255,337	46	344.577,32 526.229,985	35.858
46	344.577,32 526.229,985	47	344.635,183 526.205,064	63.002	47	344.635,183 526.205,064	48	344.722,731 526.180,965	90.804	48	344.722,731 526.180,965	49	344.826,873 526.152,917	107.853
49	344.826,873 526.152,917	50	344.923,158 526.170,757	97.924	50	344.923,158 526.170,757	51	345.103,655 526.216,124	186.111	51	345.103,655 526.216,124	1	345.087,912 526.402,691	187.23

** Lungimile segmentelor sunt determinate în planul de proiecție Stereo 70 și sunt rotunjite la 1 milimetru.

*** Distanța dintre puncte este formată din segmente cumulate ce sunt mai mici decât valoarea 1 milimetru.

**DATE DESPRE IMOBILUL NR. 72031**

Oficiul de Cadastru și Publicitate Imobiliară ALBA
Biroul de Cadastru și Publicitate Imobiliară Campeni

A. Partea I. Descrierea imobilului

TEREN Extravilan

Adresa: Jud. Alba

Nr. Crt	Nr cadastral Nr. topografic	Suprafața* (mp)	Observații / Referințe
A1		18.000	Sector cadastral:72 Teren neimprejmuit;

B. Partea II. Proprietari și acte

Inscrieri privitoare la dreptul de proprietate și alte drepturi reale	Referințe
1 / 07/02/2025	
Act Administrativ nr. 7009/331, din 18/10/2006 emis de CJPSDPAT ALBA (titlu de proprietate);	
B1	A1
Intabulare, drept de PROPRIETATE, dobandit prin Reconstituire, cota actuala 1/1	
1) PRIMARIA COMUNEI CIURULEASA, CIF:4562311	

C. Partea III. SARCINI .

Inscrieri privind dezmembramintele dreptului de proprietate, drepturi reale de garanție și sarcini	Referințe
NU SUNT	

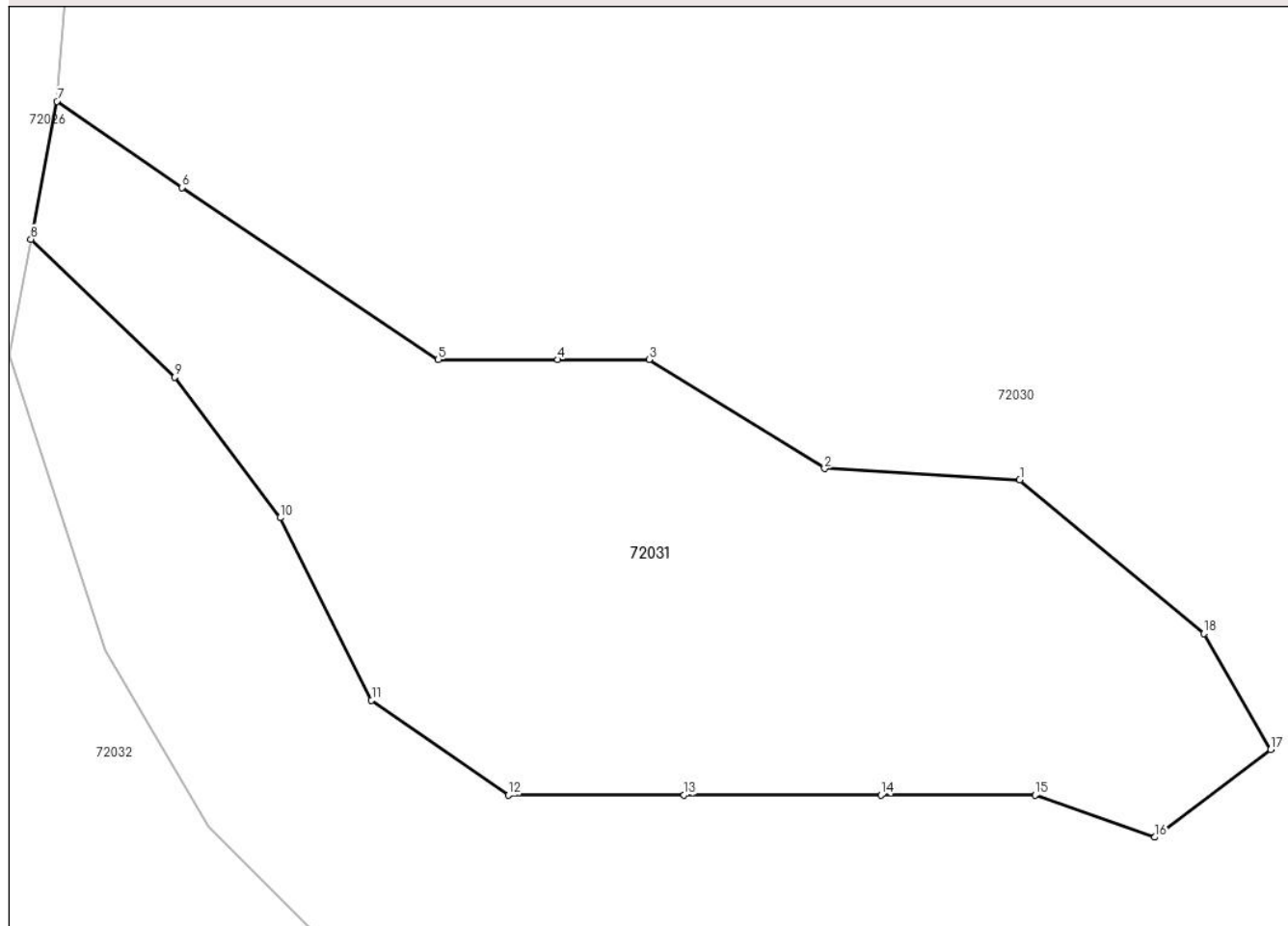
Anexa Nr. 1 La Partea I

Teren

Nr cadastral	Suprafața (mp)*	Observații / Referințe
	18.000	

* Suprafața este determinată în planul de proiecție Stereo 70.

DETALII LINIARE IMOBIL



Date referitoare la teren

Crt	Categorie folosință	Intravilan	Suprafața (mp)	Tarla	Parcelă	Nr. topo	Observații / Referințe
1	padure	NU	18.000	UPIII	UA56 C/1	-	

Lungime Segmente

1) Valorile lungimilor segmentelor sunt obținute din proiecție în plan.

Punct început	X / Y	Punct sfârșit	X / Y	Lungime segment (** (m)
1	344.729,727 526.331,217	2	344.687,001 526.333,709	42.798
2	344.687,001 526.333,709	3	344.648,539 526.357,538	45.245
3	344.648,539 526.357,538	4	344.628,539 526.357,538	20.0
4	344.628,539 526.357,538	5	344.602,385 526.357,538	26.154
5	344.602,385 526.357,538	6	344.546,23 526.395,202	67.616

Punct început	X / Y	Punct sfârșit	X / Y	Lungime segment (** (m)
6	344.546,23 526.395,202	7	344.518,861 526.414,095	33.257
7	344.518,861 526.414,095	8	344.513,167 526.383,917	30.71
8	344.513,167 526.383,917	9	344.544,692 526.353,694	43.672
9	344.544,692 526.353,694	10	344.567,769 526.322,948	38.444
10	344.567,769 526.322,948	11	344.587,769 526.282,978	44.695
11	344.587,769 526.282,978	12	344.617,77 526.262,224	36.479
12	344.617,77 526.262,224	13	344.656,232 526.262,224	38.462
13	344.656,232 526.262,224	14	344.699,309 526.262,224	43.078
14	344.699,309 526.262,224	15	344.733,156 526.262,224	33.847
15	344.733,156 526.262,224	16	344.759,31 526.253,0	27.733
16	344.759,31 526.253,0	17	344.784,695 526.272,216	31.838
17	344.784,695 526.272,216	18	344.770,079 526.297,582	29.275
18	344.770,079 526.297,582	1	344.729,727 526.331,217	52.532

** Lungimile segmentelor sunt determinate în planul de proiecție Stereo 70 și sunt rotunjite la 1 milimetru.

*** Distanța dintre puncte este formată din segmente cumulate ce sunt mai mici decât valoarea 1 milimetru.

**DATE DESPRE IMOBILUL NR. 72032**

Oficiul de Cadastru și Publicitate Imobiliară ALBA
Biroul de Cadastru și Publicitate Imobiliară Campeni

A. Partea I. Descrierea imobilului

TEREN Extravilan

Adresa: Jud. Alba

Nr. Crt	Nr cadastral Nr. topografic	Suprafața* (mp)	Observații / Referințe
A1		36.000	Sector cadastral:72 Teren neimprejmuit;

B. Partea II. Proprietari și acte

Inscrieri privitoare la dreptul de proprietate și alte drepturi reale	Referințe
1 / 07/02/2025	
Act Administrativ nr. 7009/331, din 18/10/2006 emis de CJPSDPAT ALBA (titlu de proprietate);	
B1	A1
Intabulare, drept de PROPRIETATE, dobandit prin Reconstituire, cota actuala 1/1	
1) PRIMARIA COMUNEI CIURULEASA, CIF:4562311	

C. Partea III. SARCINI .

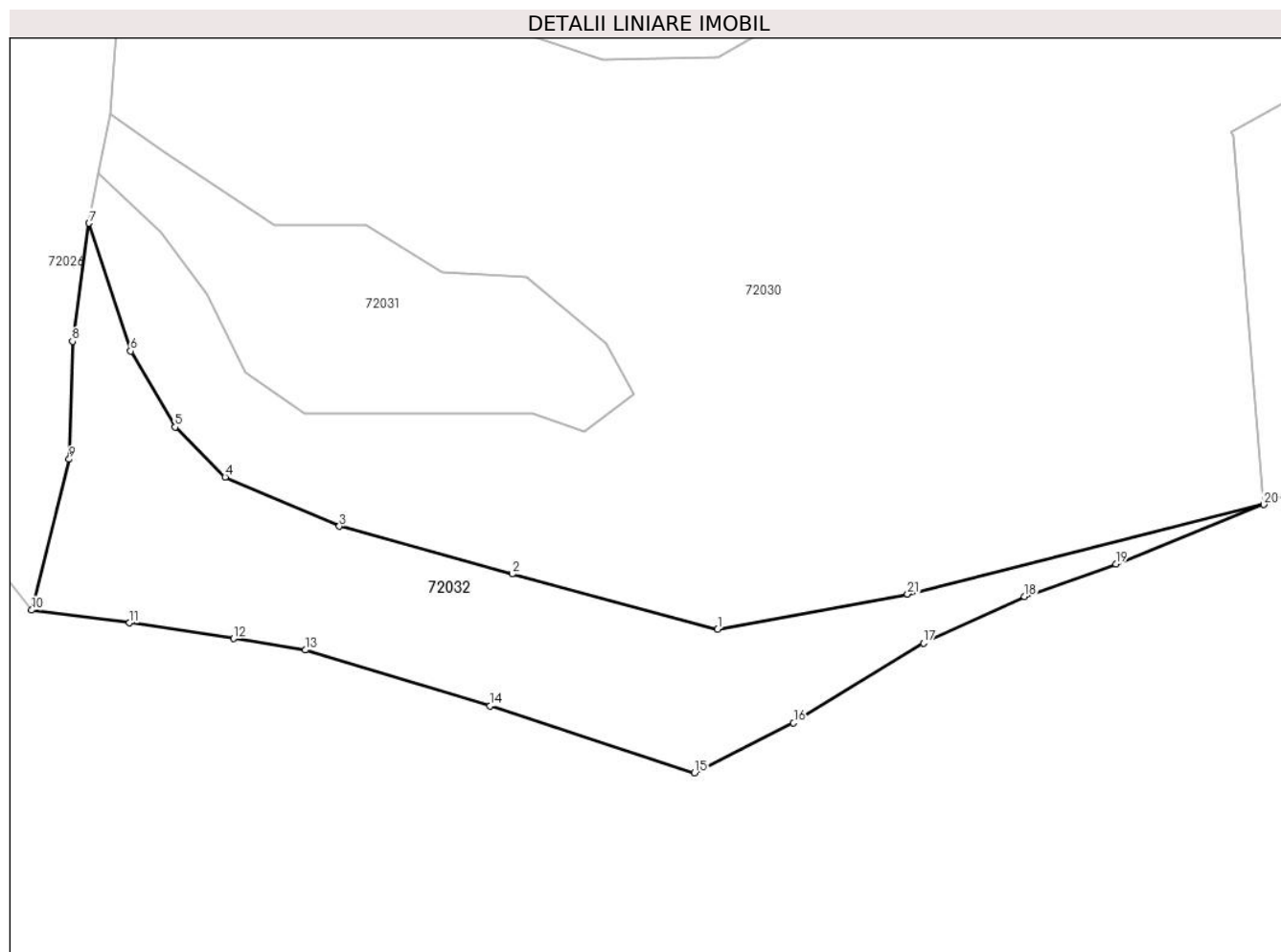
Inscrieri privind dezmembramintele dreptului de proprietate, drepturi reale de garanție și sarcini	Referințe
NU SUNT	

Anexa Nr. 1 La Partea I

Teren

Nr cadastral	Suprafața (mp)*	Observații / Referințe
	36.000	

* Suprafața este determinată în planul de proiecție Stereo 70.



Date referitoare la teren

Crt	Categorie folosință	Intravilan	Suprafața (mp)	Tarla	Parcelă	Nr. topo	Observații / Referințe
1	padure	NU	36.000	UPIII Ciuruleasa	UA 56D/1	-	

Lungime Segmente

1) Valorile lungimilor segmentelor sunt obținute din proiecție în plan.

Punct început	X / Y	Punct sfârșit	X / Y	Lungime segment (** (m)
1	344.826,873 526.152,917	2	344.722,731 526.180,965	107.853
3	344.635,183 526.205,064	4	344.577,32 526.229,985	63.002
5	344.551,961 526.255,337	6	344.529,409 526.293,834	44.616
7	344.508,386 526.358,581	8	344.499,93 526.298,774	60.402
9	344.498,325 526.239,008	10	344.479,224 526.162,622	78.738

Punct început	X / Y	Punct sfârșit	X / Y	Lungime segment (** (m)
2	344.722,731 526.180,965	3	344.635,183 526.205,064	90.804
4	344.577,32 526.229,985	5	344.551,961 526.255,337	35.858
6	344.529,409 526.293,834	7	344.508,386 526.358,581	68.075
8	344.499,93 526.298,774	9	344.498,325 526.239,008	59.787
10	344.479,224 526.162,622	11	344.528,734 526.156,121	49.935

Punct început	X / Y	Punct sfârșit	X / Y	Lungime segment (** (m)
11	344.528,734 526.156,121	12	344.581,496 526.148,176	53.357
13	344.617,996 526.142,397	14	344.711,594 526.114,226	97.746
15	344.815,118 526.080,229	16	344.865,35 526.105,51	56.236
17	344.931,122 526.145,961	18	344.982,438 526.169,436	56.431
19	345.028,696 526.186,05	20	345.103,655 526.216,124	80.767
21	344.923,158 526.170,757	1	344.826,873 526.152,917	97.924

Punct început	X / Y	Punct sfârșit	X / Y	Lungime segment (** (m)
12	344.581,496 526.148,176	13	344.617,996 526.142,397	36.954
14	344.711,594 526.114,226	15	344.815,118 526.080,229	108.963
16	344.865,35 526.105,51	17	344.931,122 526.145,961	77.215
18	344.982,438 526.169,436	19	345.028,696 526.186,05	49.15
20	345.103,655 526.216,124	21	344.923,158 526.170,757	186.111

** Lungimile segmentelor sunt determinate în planul de proiecție Stereo 70 și sunt rotunjite la 1 milimetru.

*** Distanța dintre puncte este formată din segmente cumulate ce sunt mai mici decât valoarea 1 milimetru.

**DATE DESPRE IMOBILUL NR. 72033**

Oficiul de Cadastru și Publicitate Imobiliară ALBA
Biroul de Cadastru și Publicitate Imobiliară Campeni

A. Partea I. Descrierea imobilului

TEREN Extravilan

Adresa: Jud. Alba

Nr. Crt	Nr cadastral Nr. topografic	Suprafața* (mp)	Observații / Referințe
A1		4.767	Sector cadastral:72 Teren neimprijmit;

B. Partea II. Proprietari și acte

Inscrieri privitoare la dreptul de proprietate și alte drepturi reale		Referințe
1 / 07/02/2025		
Act Normativ nr. 7, din 13/03/1996 emis de Parlamentul României (lege);		
B1	Inscrierea posesiei, drept de PROPRIETATE, dobandit prin Lege, cota actuala 1/1 1) NEIDENTIFICAT NEIDENTIFICAT	A1
Act Normativ nr. 7, din 13/03/1996 emis de Parlamentul României (lege,ar 13);		
B1	Se notează mențiunea de proprietar neidentificat	A1

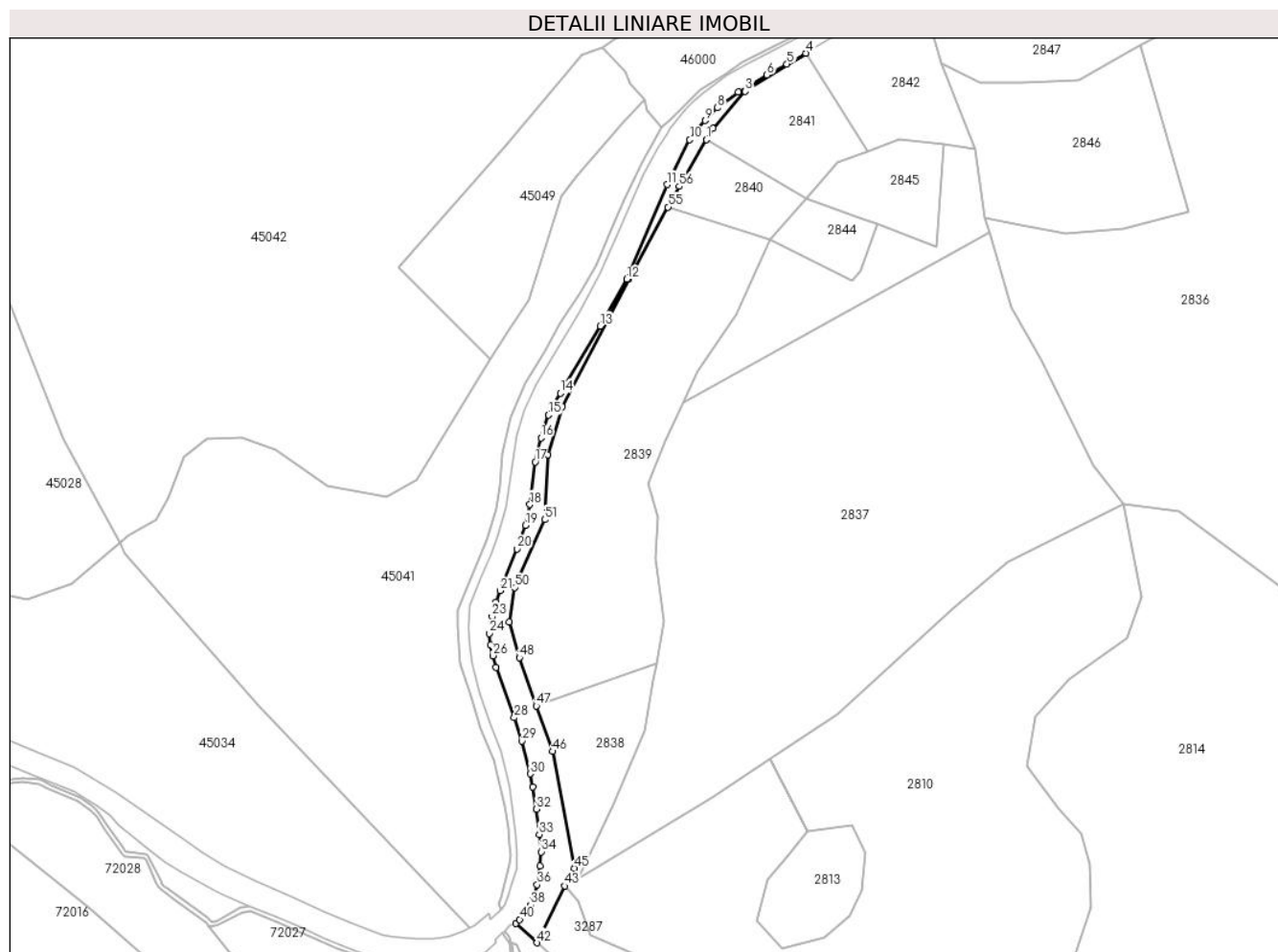
C. Partea III. SARCINI .

Inscrieri privind dezmembramintele dreptului de proprietate, drepturi reale de garanție și sarcini	Referințe
NU SUNT	

Teren

Nr cadastral	Suprafața (mp)*	Observații / Referințe
	4.767	

* Suprafața este determinată în planul de proiecție Stereo 70.



Date referitoare la teren

Crt	Categorie folosință	Intravilan	Suprafața (mp)	Tarla	Parcelă	Nr. topo	Observații / Referințe
1	faneata	NU	4.767	-	-	-	

Lungime Segmente

1) Valorile lungimilor segmentelor sunt obținute din proiecție în plan.

Punct început	X / Y	Punct sfârșit	X / Y	Lungime segment
1	345.738,623 527.338,83	2	345.742,403 527.345,319	7.51
4	345.795,794 527.388,578	5	345.784,963 527.382,372	12.48 3
7	345.756,925 527.366,305	8	345.744,987 527.357,235	14.99 2
10	345.729,126 527.338,819	11	345.715,974 527.313,054	28.92 8
13	345.677,575 527.231,649	14	345.654,585 527.193,182	44.81 3
16	345.643,463 527.167,544	17	345.640,097 527.153,652	14.29 5
2	345.742,403 527.345,319	3	345.761,025 527.366,674	28.33 4
5	345.784,963 527.382,372	6	345.773,525 527.376,149	13.02 1
8	345.744,987 527.357,235	9	345.737,967 527.349,82	10.21 1
11	345.715,974 527.313,054	12	345.692,856 527.258,652	59.10 9
14	345.654,585 527.193,182	15	345.647,839 527.180,58	14.29 4
17	345.640,097 527.153,652	18	345.637,109 527.129,031	24.80 1
3	345.761,025 527.366,674	4	345.795,794 527.388,578	41.09 3
6	345.773,525 527.376,149	7	345.756,925 527.366,305	19.29 9
9	345.737,967 527.349,82	10	345.729,126 527.338,819	14.11 3
12	345.692,856 527.258,652	13	345.677,575 527.231,649	31.02 7
15	345.647,839 527.180,58	16	345.643,463 527.167,544	13.75
18	345.637,109 527.129,031	19	345.634,554 527.117,187	12.11 6

Punct început	X / Y	Punct sfârșit	X / Y	Lungime segment	Punct început	X / Y	Punct sfârșit	X / Y	Lungime segment	Punct început	X / Y	Punct sfârșit	X / Y	Lungime segment
19	345.634,554 527.117,187	20	345.629,672 527.103,575	14.461	20	345.629,672 527.103,575	21	345.619,853 527.079,555	25.949	21	345.619,853 527.079,555	22	345.617,562 527.073,045	6.902
22	345.617,562 527.073,045	23	345.615,38 527.064,593	8.729	23	345.615,38 527.064,593	24	345.613,928 527.054,941	9.76	24	345.613,928 527.054,941	25	345.614,62 527.048,235	6.742
25	345.614,62 527.048,235	26	345.615,685 527.042,185	6.143	26	345.615,685 527.042,185	27	345.617,752 527.035,595	6.907	27	345.617,752 527.035,595	28	345.628,115 527.006,529	30.858
28	345.628,115 527.006,529	29	345.632,393 526.993,124	14.071	29	345.632,393 526.993,124	30	345.637,324 526.974,318	19.441	30	345.637,324 526.974,318	31	345.638,799 526.966,764	7.697
31	345.638,799 526.966,764	32	345.640,906 526.953,98	12.957	32	345.640,906 526.953,98	33	345.642,484 526.939,366	14.698	33	345.642,484 526.939,366	34	345.643,584 526.929,364	10.063
34	345.643,584 526.929,364	35	345.642,78 526.921,417	7.987	35	345.642,78 526.921,417	36	345.641,329 526.910,526	10.987	36	345.641,329 526.910,526	37	345.639,257 526.902,955	7.85
37	345.639,257 526.902,955	38	345.637,51 526.898,855	4.457	38	345.637,51 526.898,855	39	345.635,138 526.895,323	4.255	39	345.635,138 526.895,323	40	345.631,172 526.890,542	6.212
40	345.631,172 526.890,542	41	345.628,984 526.888,243	3.173	41	345.628,984 526.888,243	42	345.641,19 526.877,119	16.514	42	345.641,19 526.877,119	43	345.657,152 526.909,769	36.343
43	345.657,152 526.909,769	44	345.663,5 526.913,581	7.405	44	345.663,5 526.913,581	45	345.662,718 526.919,927	6.394	45	345.662,718 526.919,927	46	345.650,157 526.987,122	68.359
46	345.650,157 526.987,122	47	345.640,832 527.013,351	27.837	47	345.640,832 527.013,351	48	345.630,989 527.041,038	29.385	48	345.630,989 527.041,038	49	345.625,134 527.061,503	21.286
49	345.625,134 527.061,503	50	345.628,38 527.081,421	20.181	50	345.628,38 527.081,421	51	345.645,59 527.120,389	42.599	51	345.645,59 527.120,389	52	345.647,354 527.157,804	37.457
52	345.647,354 527.157,804	53	345.655,662 527.185,561	28.974	53	345.655,662 527.185,561	54	345.693,941 527.258,513	82.385	54	345.693,941 527.258,513	55	345.716,539 527.300,113	47.342
55	345.716,539 527.300,113	56	345.723,019 527.312,043	13.576	56	345.723,019 527.312,043	1	345.738,623 527.338,83	31.0					

** Lungimile segmentelor sunt determinate în planul de proiecție Stereo 70 și sunt rotunjite la 1 milimetru.

*** Distanța dintre puncte este formată din segmente cumulate ce sunt mai mici decât valoarea 1 milimetru.

**DATE DESPRE IMOBILUL NR. 72034**

Oficiul de Cadastru și Publicitate Imobiliară ALBA
Biroul de Cadastru și Publicitate Imobiliară Campeni

A. Partea I. Descrierea imobilului

TEREN Extravilan

Adresa: Jud. Alba

Nr. Crt	Nr cadastral Nr. topografic	Suprafața* (mp)	Observații / Referințe
A1		5.000	Sector cadastral:72 Teren neimprejmuit;

B. Partea II. Proprietari și acte

Inscrieri privitoare la dreptul de proprietate și alte drepturi reale		Referințe
1 / 07/02/2025		
Act Administrativ nr. Hotărâre nr.2390, din 22/12/2006 emis de CJPSDPAT ALBA (PV de punere în posesie nr. 1232/24.07.2007);		
B1	Inscrierea provizorie, drept de PROPRIETATE, dobandit prin Reconstituire, cota actuala 1/1 1) COMPOSESORAT DUȘU Abrud Sat CIURULEASA, CIF:16168710	A1

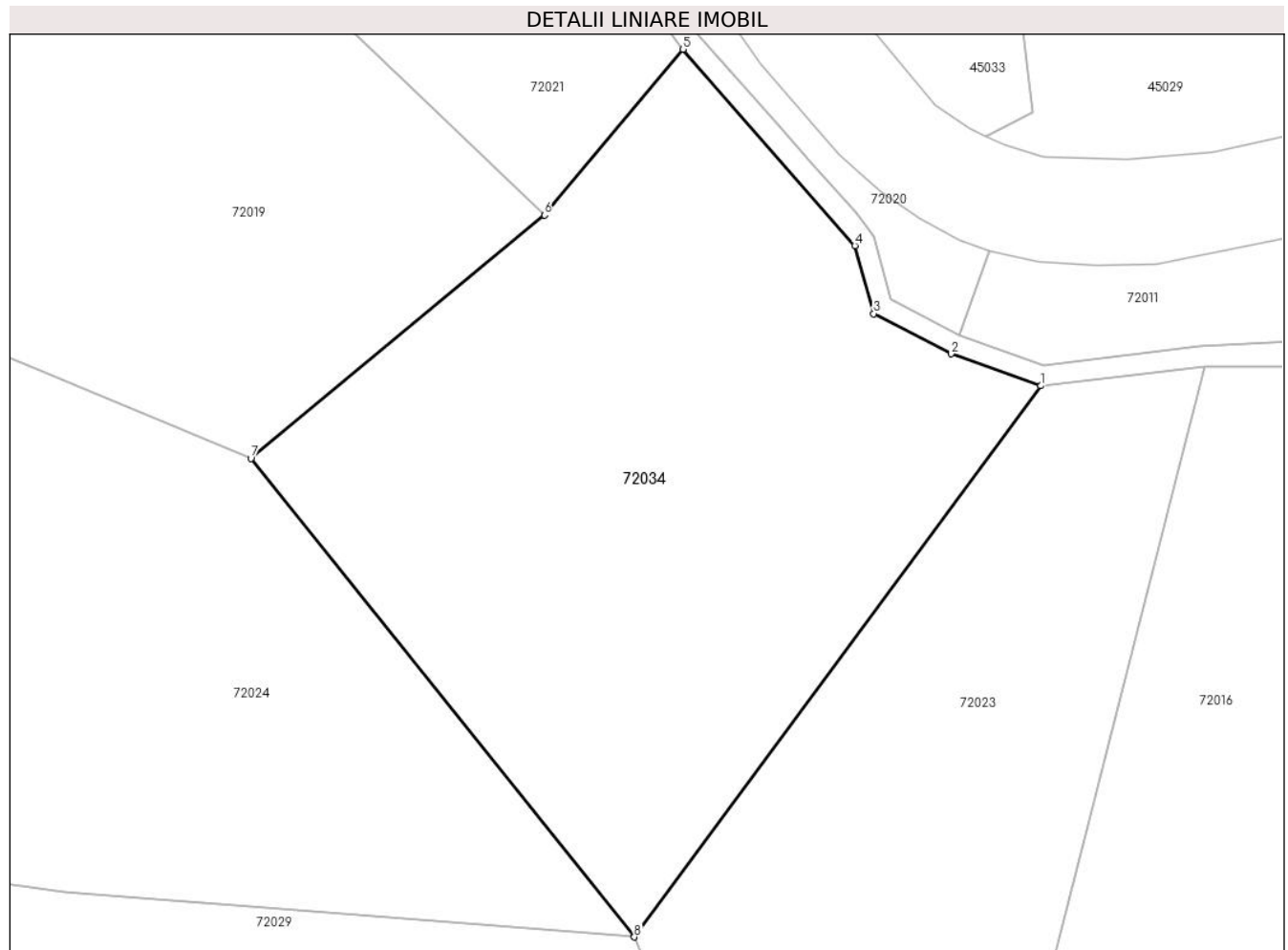
C. Partea III. SARCINI .

Inscrieri privind dezmembramintele dreptului de proprietate, drepturi reale de garanție și sarcini	Referințe
NU SUNT	

Teren

Nr cadastral	Suprafața (mp)*	Observații / Referințe
	5.000	

* Suprafața este determinată în planul de proiecție Stereo 70.



Date referitoare la teren

Crt	Categorie folosință	Intravilan	Suprafața (mp)	Tarla	Parcelă	Nr. topo	Observații / Referințe
1	padure	NU	5.000	-	-	-	Pepinieră

Lungime Segmente

1) Valorile lungimilor segmentelor sunt obținute din proiecție în plan.

Punct început	X / Y	Punct sfârșit	X / Y	Lungime segment (** (m)
1	345.050,418 527.086,605	2	345.039,346 527.090,536	11.749
2	345.039,346 527.090,536	3	345.029,791 527.095,486	10.761
3	345.029,791 527.095,486	4	345.027,466 527.103,845	8.676
4	345.027,466 527.103,845	5	345.006,319 527.128,029	32.126
5	345.006,319 527.128,029	6	344.989,229 527.107,62	26.62

Punct început	X / Y	Punct sfârșit	X / Y	Lungime segment (** (m)
6	344.989,229 527.107,62	7	344.953,033 527.077,657	46.989
7	344.953,033 527.077,657	8	345.000,279 527.018,764	75.502
8	345.000,279 527.018,764	1	345.050,418 527.086,605	84.358

** Lungimile segmentelor sunt determinate în planul de proiecție Stereo 70 și sunt rotunjite la 1 milimetru.

*** Distanța dintre puncte este formată din segmente cumulate ce sunt mai mici decât valoarea 1 milimetru.

**DATE DESPRE IMOBILUL NR. 200000**

Oficiul de Cadastru și Publicitate Imobiliară ALBA
Biroul de Cadastru și Publicitate Imobiliară Campeni

A. Partea I. Descrierea imobilului

TEREN Extravilan

Adresa: Jud. Alba

Nr. Crt	Nr cadastral Nr. topografic	Suprafața* (mp)	Observații / Referințe
A1		10.000	Sector cadastral:2 Teren imprejmuit;

B. Partea II. Proprietari și acte

Inscrieri privitoare la dreptul de proprietate și alte drepturi reale	Referințe
1 / 07/02/2025	
Act Administrativ nr. 1708/14, din 19/11/1993 emis de CJSPDPAT ALBA (titlu de proprietate);	
B1	A1
Intabulare, drept de PROPRIETATE, dobandit prin Reconstituire, cota actuala 1/1 1) MARIAN N MARIA	

C. Partea III. SARCINI .

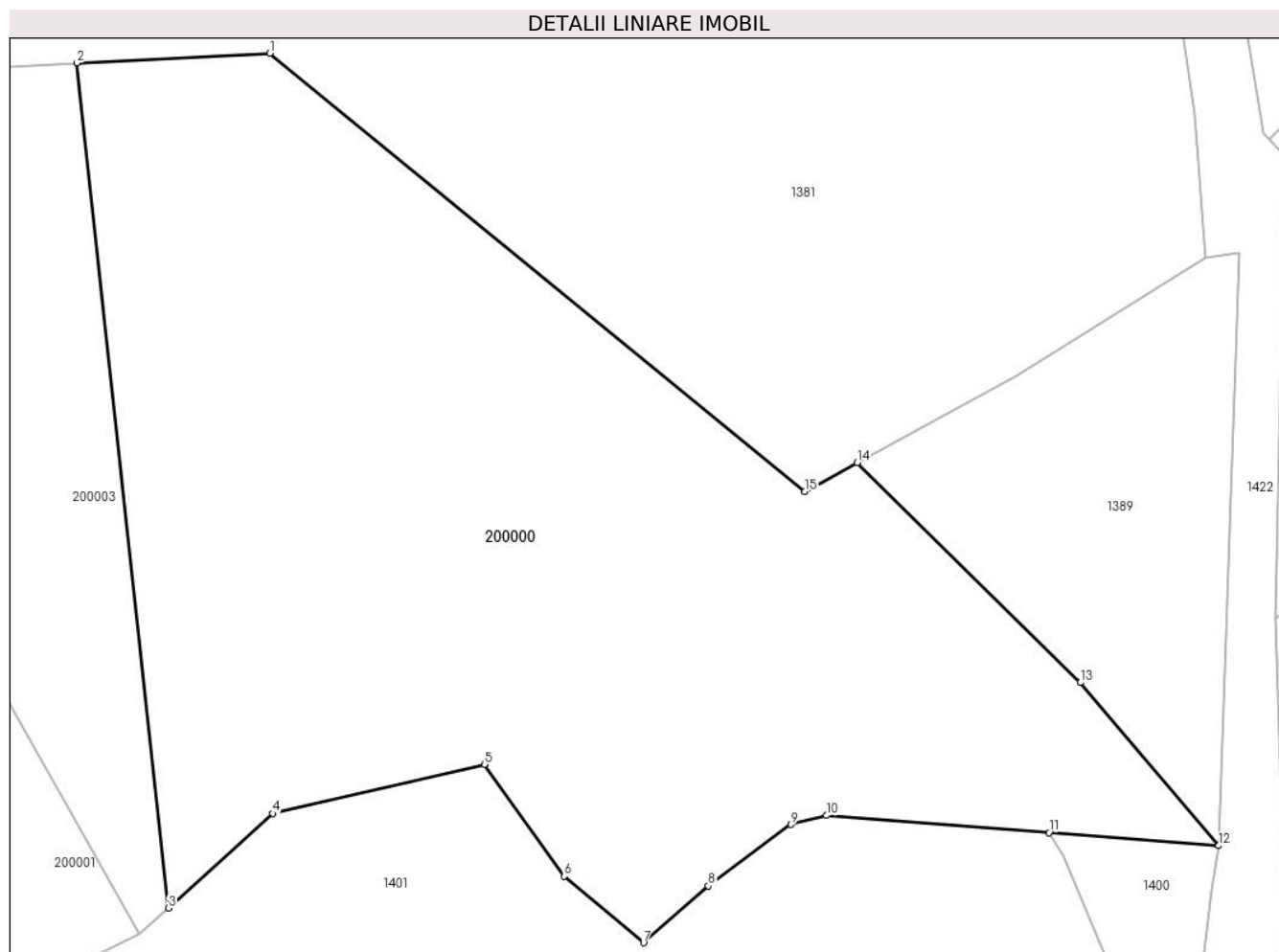
Inscrieri privind dezmembramintele dreptului de proprietate, drepturi reale de garanție și sarcini	Referințe
NU SUNT	

Anexa Nr. 1 La Partea I

Teren

Nr cadastral	Suprafața (mp)*	Observații / Referințe
	10.000	

* Suprafața este determinată în planul de proiecție Stereo 70.



Date referitoare la teren

Crt	Categorie folosință	Intra vilan	Suprafața (mp)	Tarla	Parcelă	Nr. topo	Observații / Referințe
1	padure	NU	10.000	UP III	UA 111/1	-	

Lungime Segmente

1) Valorile lungimilor segmentelor sunt obținute din proiecție în plan.

Punct început	X / Y	Punct sfârșit	X / Y	Lungime segment (** (m)
1	343.578,826 533.071,123	2	343.551,706 533.069,745	27.155
2	343.551,706 533.069,745	3	343.564,589 532.951,274	119.169
3	343.564,589 532.951,274	4	343.579,2 532.964,526	19.725
4	343.579,2 532.964,526	5	343.608,91 532.971,42	30.499
5	343.608,91 532.971,42	6	343.620,133 532.955,719	19.3

Punct început	X / Y	Punct sfârșit	X / Y	Lungime segment (** (m)
6	343.620,133 532.955,719	7	343.631,243 532.946,393	14.505
7	343.631,243 532.946,393	8	343.640,332 532.954,366	12.09
8	343.640,332 532.954,366	9	343.651,911 532.962,967	14.424
9	343.651,911 532.962,967	10	343.656,935 532.964,237	5.182
10	343.656,935 532.964,237	11	343.688,139 532.961,84	31.296
11	343.688,139 532.961,84	12	343.711,942 532.960,011	23.873
12	343.711,942 532.960,011	13	343.692,536 532.982,868	29.984
13	343.692,536 532.982,868	14	343.661,233 533.013,719	43.951
14	343.661,233 533.013,719	15	343.653,854 533.009,682	8.411
15	343.653,854 533.009,682	1	343.578,826 533.071,123	96.975

** Lungimile segmentelor sunt determinate în planul de proiecție Stereo 70 și sunt rotunjite la 1 milimetru.

*** Distanța dintre puncte este formată din segmente cumulate ce sunt mai mici decât valoarea 1 milimetru.

**DATE DESPRE IMOBILUL NR. 200001**

Oficiul de Cadastru și Publicitate Imobiliară ALBA
Biroul de Cadastru și Publicitate Imobiliară Campeni

A. Partea I. Descrierea imobilului

TEREN Extravilan

Adresa: Jud. Alba

Nr. Crt	Nr cadastral Nr. topografic	Suprafața* (mp)	Observații / Referințe
A1		206.400	Sector cadastral:2 Teren neimprejmuit;

B. Partea II. Proprietari și acte

Inscrieri privitoare la dreptul de proprietate și alte drepturi reale	Referințe
1 / 07/02/2025	
Act Administrativ nr. 7009/332, din 20/01/2006 emis de CJPSDPAT ALBA (titlu de proprietate);	
B1	A1
Intabulare, drept de PROPRIETATE, dobandit prin Reconstituire, cota actuala 1/1	
1) PRIMĂRIA COMUNEI SOHODOL, CIF:999999999999	

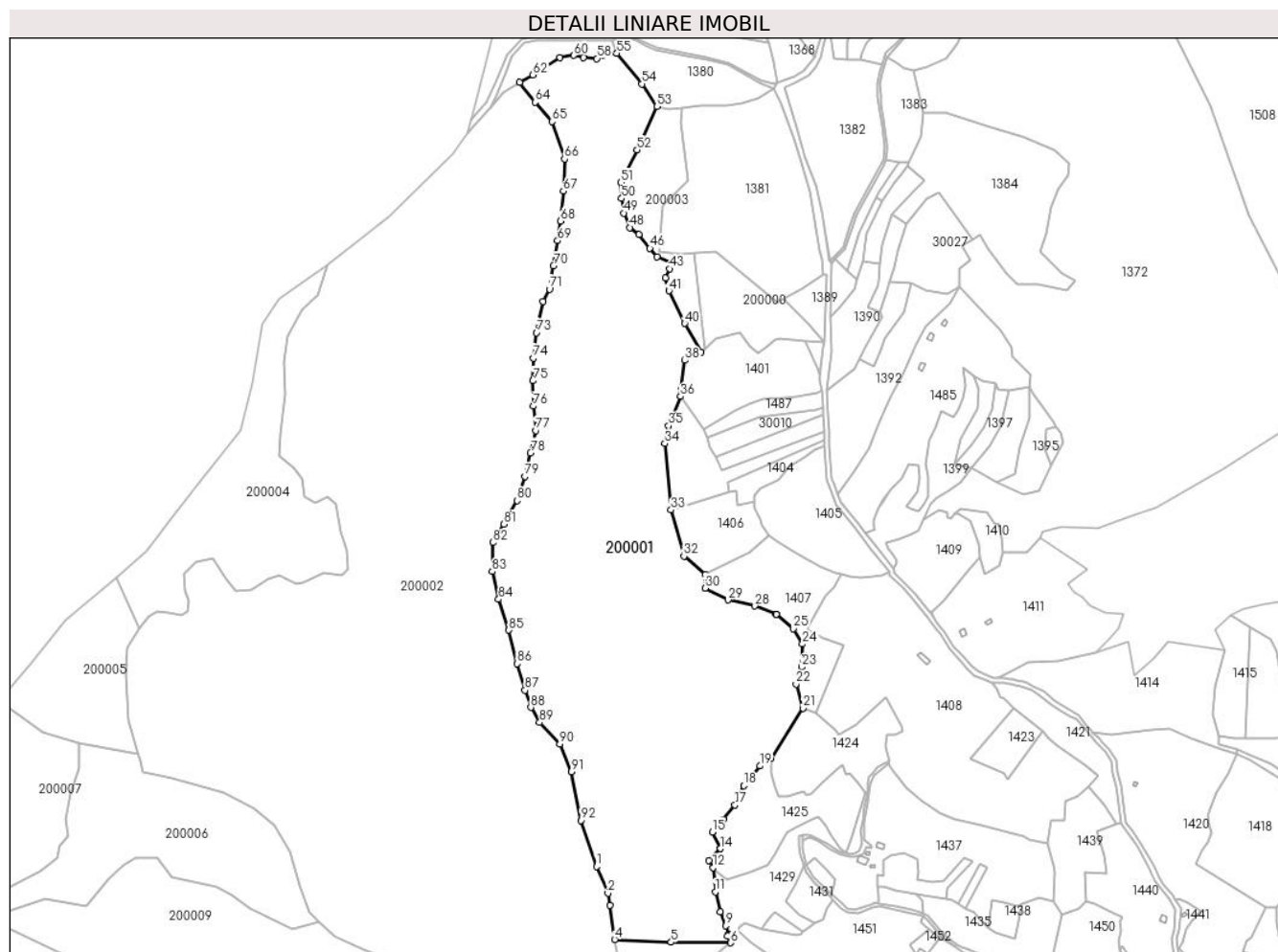
C. Partea III. SARCINI .

Inscrieri privind dezmembramintele dreptului de proprietate, drepturi reale de garanție și sarcini	Referințe
NU SUNT	

Teren

Nr cadastral	Suprafața (mp)*	Observații / Referințe
	206.400	

* Suprafața este determinată în planul de proiecție Stereo 70.



Date referitoare la teren

Crt	Categorie folosință	Intravilan	Suprafața (mp)	Tarla	Parcelă	Nr. topo	Observații / Referințe
1	padure	NU	206.400	UP III	UA 111/3	-	

Lungime Segmente

1) Valorile lungimilor segmentelor sunt obținute din proiecție în plan.

Punct început	X / Y	Punct sfârșit	X / Y	Lungime segment	Punct început	X / Y	Punct sfârșit	X / Y	Lungime segment	Punct început	X / Y	Punct sfârșit	X / Y	Lungime segment
1	343.431,767 532.315,21	2	343.445,892 532.282,341	35.776	2	343.445,892 532.282,341	3	343.448,075 532.267,461	15.039	3	343.448,075 532.267,461	4	343.454,219 532.225,567	42.342
4	343.454,219 532.225,567	5	343.523,665 532.222,055	69.535	5	343.523,665 532.222,055	6	343.596,966 532.221,362	73.304	6	343.596,966 532.221,362	7	343.593,075 532.229,463	8.987
7	343.593,075 532.229,463	8	343.594,861 532.231,876	3.002	8	343.594,861 532.231,876	9	343.590,912 532.242,198	11.052	9	343.590,912 532.242,198	10	343.584,295 532.259,496	18.52
10	343.584,295 532.259,496	11	343.577,959 532.283,979	25.29	11	343.577,959 532.283,979	12	343.575,365 532.313,902	30.035	12	343.575,365 532.313,902	13	343.570,046 532.322,869	10.426
13	343.570,046 532.322,869	14	343.584,529 532.337,06	20.277	14	343.584,529 532.337,06	15	343.574,397 532.357,681	22.976	15	343.574,397 532.357,681	16	343.587,979 532.373,079	20.532
16	343.587,979 532.373,079	17	343.602,295 532.390,803	22.784	17	343.602,295 532.390,803	18	343.612,868 532.414,69	26.122	18	343.612,868 532.414,69	19	343.632,881 532.438,922	31.428

Punct început	X / Y	Punct sfârșit	X / Y	Lungime segment	Punct început	X / Y	Punct sfârșit	X / Y	Lungime segment	Punct început	X / Y	Punct sfârșit	X / Y	Lungime segment
19	343.632,881 532.438,922	20	343.646,87 532.448,015	16.68 5	20	343.646,87 532.448,015	21	343.686,024 532.509,952	73.27 5	21	343.686,024 532.509,952	22	343.677,46 532.539,728	30.98 3
22	343.677,46 532.539,728	23	343.684,164 532.560,572	21.89 6	23	343.684,164 532.560,572	24	343.685,281 532.588,856	28.30 6	24	343.685,281 532.588,856	25	343.674,108 532.607,839	22.02 7
25	343.674,108 532.607,839	26	343.652,88 532.625,332	27.50 7	26	343.652,88 532.625,332	27	343.652,799 532.625,364	0.087	27	343.652,799 532.625,364	28	343.626,815 532.635,753	27.98 4
28	343.626,815 532.635,753	29	343.593,672 532.643,197	33.96 9	29	343.593,672 532.643,197	30	343.565,37 532.657,713	31.80 8	30	343.565,37 532.657,713	31	343.565,932 532.674,267	16.56 4
31	343.565,932 532.674,267	32	343.539,467 532.697,007	34.89 3	32	343.539,467 532.697,007	33	343.523,522 532.753,824	59.01 2	33	343.523,522 532.753,824	34	343.515,91 532.835,332	81.86 3
34	343.515,91 532.835,332	35	343.520,543 532.857,221	22.37 4	35	343.520,543 532.857,221	36	343.535,329 532.893,54	39.21 3	36	343.535,329 532.893,54	37	343.536,187 532.901,653	8.158
37	343.536,187 532.901,653	38	343.540,384 532.937,878	36.46 7	38	343.540,384 532.937,878	39	343.560,536 532.947,599	22.37 4	39	343.560,536 532.947,599	40	343.540,401 532.983,283	40.97 3
40	343.540,401 532.983,283	41	343.520,896 533.023,34	44.55 3	41	343.520,896 533.023,34	42	343.516,456 533.039,006	16.28 3	42	343.516,456 533.039,006	43	343.522,168 533.050,345	12.69 6
43	343.522,168 533.050,345	44	343.526,278 533.056,042	7.025	44	343.526,278 533.056,042	45	343.505,978 533.064,86	22.13 2	45	343.505,978 533.064,86	46	343.497,545 533.075,574	13.63 5
46	343.497,545 533.075,574	47	343.483,927 533.092,511	21.73 2	47	343.483,927 533.092,511	48	343.472,982 533.101,164	13.95 3	48	343.472,982 533.101,164	49	343.465,044 533.118,952	19.47 9
49	343.465,044 533.118,952	50	343.462,761 533.136,943	18.13 5	50	343.462,761 533.136,943	51	343.461,678 533.156,616	19.70 3	51	343.461,678 533.156,616	52	343.481,769 533.196,589	44.73 8
52	343.481,769 533.196,589	53	343.506,192 533.250,08	58.80 3	53	343.506,192 533.250,08	54	343.487,671 533.277,797	33.33 6	54	343.487,671 533.277,797	55	343.456,87 533.315,414	48.61 8
55	343.456,87 533.315,414	56	343.447,098 533.315,588	9.774	56	343.447,098 533.315,588	57	343.439,273 533.313,157	8.194	57	343.439,273 533.313,157	58	343.432,308 533.309,117	8.052
58	343.432,308 533.309,117	59	343.415,682 533.310,015	16.65	59	343.415,682 533.310,015	60	343.403,59 533.312,861	12.42 2	60	343.403,59 533.312,861	61	343.386,706 533.310,223	17.08 9
61	343.386,706 533.310,223	62	343.353,515 533.289,07	39.35 9	62	343.353,515 533.289,07	63	343.337,256 533.279,602	18.81 4	63	343.337,256 533.279,602	64	343.356,422 533.255,243	30.99 5
64	343.356,422 533.255,243	65	343.377,296 533.231,617	31.52 6	65	343.377,296 533.231,617	66	343.392,402 533.185,444	48.58 1	66	343.392,402 533.185,444	67	343.390,963 533.146,074	39.39 6
67	343.390,963 533.146,074	68	343.387,544 533.109,215	37.01 7	68	343.387,544 533.109,215	69	343.383,867 533.084,93	24.56 2	69	343.383,867 533.084,93	70	343.378,738 533.053,929	31.42 2
70	343.378,738 533.053,929	71	343.373,853 533.025,369	28.97 5	71	343.373,853 533.025,369	72	343.366,267 533.010,11	17.04 1	72	343.366,267 533.010,11	73	343.357,963 532.971,787	39.21 3
73	343.357,963 532.971,787	74	343.354,054 532.940,542	31.48 8	74	343.354,054 532.940,542	75	343.353,56 532.912,609	27.93 8	75	343.353,56 532.912,609	76	343.353,803 532.881,364	31.24 6
76	343.353,803 532.881,364	77	343.357,223 532.851,34	30.21 8	77	343.357,223 532.851,34	78	343.350,612 532.824,122	28.00 9	78	343.350,612 532.824,122	79	343.343,775 532.795,075	29.84 1
79	343.343,775 532.795,075	80	343.334,248 532.765,294	31.26 7	80	343.334,248 532.765,294	81	343.317,884 532.736,247	33.34	81	343.317,884 532.736,247	82	343.304,431 532.713,638	26.30 9
82	343.304,431 532.713,638	83	343.303,454 532.677,999	35.65 2	83	343.303,454 532.677,999	84	343.311,271 532.643,825	35.05 7	84	343.311,271 532.643,825	85	343.323,972 532.605,99	39.91
85	343.323,972 532.605,99	86	343.334,25 532.564,584	42.66 2	86	343.334,25 532.564,584	87	343.343,775 532.532,119	33.83 3	87	343.343,775 532.532,119	88	343.350,857 532.510,882	22.38 7
88	343.350,857 532.510,882	89	343.361,849 532.492,331	21.56 3	89	343.361,849 532.492,331	90	343.386,762 532.465,968	36.27 2	90	343.386,762 532.465,968	91	343.400,711 532.431,628	37.06 4
91	343.400,711 532.431,628	92	343.412,434 532.371,824	60.94 3	92	343.412,434 532.371,824	1	343.431,767 532.315,21	59.82 3					

** Lungimile segmentelor sunt determinate în planul de proiecție Stereo 70 și sunt rotunjite la 1 milimetru.

*** Distanța dintre puncte este formată din segmente cumulate ce sunt mai mici decât valoarea 1 milimetru.

**DATE DESPRE IMOBILUL NR. 200002**

Oficiul de Cadastru și Publicitate Imobiliară ALBA
Biroul de Cadastru și Publicitate Imobiliară Campeni

A. Partea I. Descrierea imobilului

TEREN Extravilan

Adresa: Jud. Alba

Nr. Crt	Nr cadastral Nr. topografic	Suprafața* (mp)	Observații / Referințe
A1		361.000	Sector cadastral:2 Teren neimprejmuit;

B. Partea II. Proprietari și acte

Inscrieri privitoare la dreptul de proprietate și alte drepturi reale	Referințe
1 / 07/02/2025	
Act Administrativ nr. 7009/332, din 20/01/2006 emis de CJPSDPAT ALBA (titlu de proprietate);	
B1	Intabulare, drept de PROPRIETATE, dobandit prin Reconstituire, cota actuala 1/1
1) PRIMĂRIA COMUNEI SOHODOL, CIF:999999999999	

C. Partea III. SARCINI .

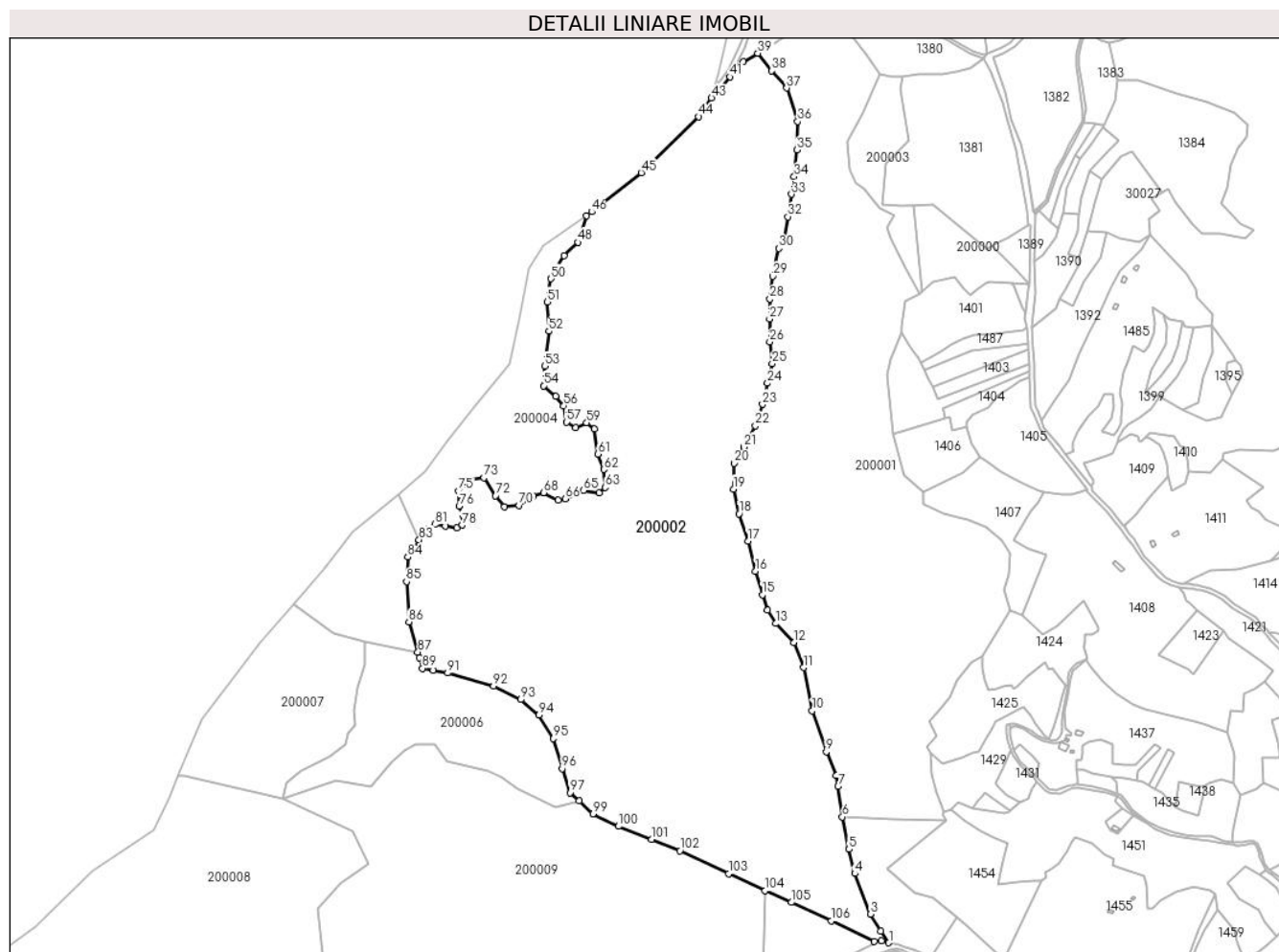
Inscrieri privind dezmembramintele dreptului de proprietate, drepturi reale de garanție și sarcini	Referințe
NU SUNT	

Anexa Nr. 1 La Partea I

Teren

Nr cadastral	Suprafața (mp)*	Observații / Referințe
	361.000	

* Suprafața este determinată în planul de proiecție Stereo 70.



Date referitoare la teren

Crt	Categorie folosință	Intravilan	Suprafața (mp)	Tarla	Parcelă	Nr. topo	Observații / Referințe
1	padure	NU	361.000	UP III	UA 110A/1	-	

Lungime Segmente

1) Valorile lungimilor segmentelor sunt obținute din proiecție în plan.

Punct început	X / Y	Punct sfârșit	X / Y	Lungime segment
1	343.518,311 532.051,658	2	343.507,34 532.067,97	19.659
4	343.471,345 532.147,273	5	343.463,21 532.180,644	34.348
7	343.448,075 532.267,461	8	343.445,892 532.282,341	15.039
10	343.412,434 532.371,824	11	343.400,711 532.431,628	60.943
13	343.361,849 532.492,331	14	343.350,857 532.510,882	21.563
16	343.334,25 532.564,584	17	343.323,972 532.605,99	42.662
2	343.507,34 532.067,97	3	343.492,691 532.091,342	27.583
5	343.463,21 532.180,644	6	343.454,219 532.225,567	45.814
8	343.445,892 532.282,341	9	343.431,767 532.315,21	35.776
11	343.400,711 532.431,628	12	343.386,762 532.465,968	37.064
14	343.350,857 532.510,882	15	343.343,775 532.532,119	22.387
17	343.323,972 532.605,99	18	343.311,271 532.643,825	39.912
3	343.492,691 532.091,342	4	343.471,345 532.147,273	59.866
6	343.454,219 532.225,567	7	343.448,075 532.267,461	42.342
9	343.431,767 532.315,21	10	343.412,434 532.371,824	59.823
12	343.386,762 532.465,968	13	343.361,849 532.492,331	36.272
15	343.343,775 532.532,119	16	343.334,25 532.564,584	33.833
18	343.311,271 532.643,825	19	343.303,454 532.677,999	35.057

Punct început	X / Y	Punct sfârșit	X / Y	Lungime segment	Punct început	X / Y	Punct sfârșit	X / Y	Lungime segment	Punct început	X / Y	Punct sfârșit	X / Y	Lungime segment
19	343.303,454 532.677,999	20	343.304,431 532.713,638	35.652	20	343.317,884 532.736,247	21	343.317,884 532.736,247	26.309	21	343.317,884 532.736,247	22	343.334,248 532.765,294	33.34
22	343.334,248 532.765,294	23	343.343,775 532.795,075	31.267	23	343.343,775 532.795,075	24	343.350,612 532.824,122	29.841	24	343.350,612 532.824,122	25	343.357,223 532.851,34	28.009
25	343.357,223 532.851,34	26	343.353,803 532.881,364	30.218	26	343.353,803 532.881,364	27	343.353,56 532.912,609	31.246	27	343.353,56 532.912,609	28	343.354,054 532.940,542	27.938
28	343.354,054 532.940,542	29	343.357,963 532.971,787	31.488	29	343.357,963 532.971,787	30	343.366,267 533.010,11	39.213	30	343.366,267 533.010,11	31	343.373,853 533.025,369	17.041
31	343.373,853 533.025,369	32	343.378,738 533.053,929	28.975	32	343.378,738 533.053,929	33	343.383,867 533.084,93	31.422	33	343.383,867 533.084,93	34	343.387,544 533.109,215	24.562
34	343.387,544 533.109,215	35	343.390,963 533.146,074	37.017	35	343.390,963 533.146,074	36	343.392,402 533.185,444	39.396	36	343.392,402 533.185,444	37	343.377,296 533.231,617	48.581
37	343.377,296 533.231,617	38	343.356,422 533.255,243	31.526	38	343.356,422 533.255,243	39	343.337,256 533.279,602	30.995	39	343.337,256 533.279,602	40	343.317,334 533.268,001	23.054
40	343.317,334 533.268,001	41	343.298,874 533.246,892	28.042	41	343.298,874 533.246,892	42	343.283,598 533.229,424	23.206	42	343.283,598 533.229,424	43	343.273,398 533.217,76	15.494
43	343.273,398 533.217,76	44	343.255,624 533.192,051	31.255	44	343.255,624 533.192,051	45	343.175,995 533.114,8	110.944	45	343.175,995 533.114,8	46	343.107,658 533.060,893	87.039
46	343.107,658 533.060,893	47	343.100,564 533.055,296	9.036	47	343.100,564 533.055,296	48	343.088,77 533.018,583	38.561	48	343.088,77 533.018,583	49	343.069,695 532.999,917	26.689
49	343.069,695 532.999,917	50	343.051,561 532.968,251	36.491	50	343.051,561 532.968,251	51	343.046,384 532.936,356	32.312	51	343.046,384 532.936,356	52	343.048,682 532.895,76	40.662
52	343.048,682 532.895,76	53	343.042,968 532.847,766	48.333	53	343.042,968 532.847,766	54	343.041,4 532.820,524	27.286	54	343.041,4 532.820,524	55	343.058,401 532.806,129	22.278
55	343.058,401 532.806,129	56	343.069,24 532.792,698	17.259	56	343.069,24 532.792,698	57	343.072,836 532.770,39	22.596	57	343.072,836 532.770,39	58	343.085,902 532.763,087	14.968
58	343.085,902 532.763,087	59	343.100,93 532.769,579	16.37	59	343.100,93 532.769,579	60	343.111,621 532.760,755	13.862	60	343.111,621 532.760,755	61	343.116,172 532.726,38	34.675
61	343.116,172 532.726,38	62	343.124,419 532.705,013	22.904	62	343.124,419 532.705,013	63	343.126,29 532.680,127	24.957	63	343.126,29 532.680,127	64	343.118,294 532.672,794	10.85
64	343.118,294 532.672,794	65	343.096,516 532.676,024	22.016	65	343.096,516 532.676,024	66	343.071,079 532.664,554	27.904	66	343.071,079 532.664,554	67	343.061,341 532.662,541	9.944
67	343.061,341 532.662,541	68	343.041,521 532.673,107	22.46	68	343.041,521 532.673,107	69	343.027,348 532.668,239	14.986	69	343.027,348 532.668,239	70	343.007,612 532.655,326	23.585
70	343.007,612 532.655,326	71	342.987,084 532.653,495	20.609	71	342.987,084 532.653,495	72	342.975,12 532.668,684	19.336	72	342.975,12 532.668,684	73	342.958,922 532.693,535	29.664
73	342.958,922 532.693,535	74	342.938,634 532.690,428	20.524	74	342.938,634 532.690,428	75	342.924,153 532.675,542	20.768	75	342.924,153 532.675,542	76	342.924,766 532.654,645	20.906
76	342.924,766 532.654,645	77	342.929,97 532.642,08	13.599	77	342.929,97 532.642,08	78	342.928,669 532.628,215	13.925	78	342.928,669 532.628,215	79	342.921,118 532.624,667	8.343
79	342.921,118 532.624,667	80	342.905,248 532.626,956	16.034	80	342.905,248 532.626,956	81	342.891,504 532.629,082	13.907	81	342.891,504 532.629,082	82	342.881,36 532.623,523	11.567
82	342.881,36 532.623,523	83	342.869,202 532.607,946	19.761	83	342.869,202 532.607,946	84	342.853,7 532.584,047	28.486	84	342.853,7 532.584,047	85	342.851,942 532.550,106	33.986
85	342.851,942 532.550,106	86	342.855,465 532.494,685	55.533	86	342.855,465 532.494,685	87	342.867,607 532.452,895	43.518	87	342.867,607 532.452,895	88	342.869,892 532.445,029	8.191
88	342.869,892 532.445,029	89	342.874,088 532.430,587	15.039	89	342.874,088 532.430,587	90	342.888,859 532.427,761	15.039	90	342.888,859 532.427,761	91	342.908,725 532.423,96	20.226
91	342.908,725 532.423,96	92	342.972,246 532.406,373	65.911	92	342.972,246 532.406,373	93	343.009,79 532.387,421	42.056	93	343.009,79 532.387,421	94	343.034,964 532.366,051	33.021
94	343.034,964 532.366,051	95	343.054,598 532.333,676	37.864	95	343.054,598 532.333,676	96	343.067,106 532.292,078	43.437	96	343.067,106 532.292,078	97	343.077,745 532.258,715	35.018
97	343.077,745 532.258,715	98	343.090,205 532.247,365	16.855	98	343.090,205 532.247,365	99	343.109,582 532.229,715	26.21	99	343.109,582 532.229,715	100	343.144,902 532.212,403	39.335
100	343.144,902 532.212,403	101	343.190,615 532.194,569	49.069	101	343.190,615 532.194,569	102	343.229,606 532.178,672	42.107	102	343.229,606 532.178,672	103	343.296,811 532.147,02	74.285
103	343.296,811 532.147,02	104	343.347,576 532.123,82	55.815	104	343.347,576 532.123,82	105	343.383,569 532.107,371	39.574	105	343.383,569 532.107,371	106	343.438,99 532.081,985	60.959
106	343.438,99 532.081,985	107	343.498,311 532.053,77	65.689	107	343.498,311 532.053,77	108	343.508,175 532.054,129	9.871	108	343.508,175 532.054,129	1	343.518,311 532.051,658	10.433

** Lungimile segmentelor sunt determinate în planul de proiecție Stereo 70 și sunt rotunjite la 1 milimetru.

*** Distanța dintre puncte este formată din segmente cumulate ce sunt mai mici decât valoarea 1 milimetru.

**DATE DESPRE IMOBILUL NR. 200003**

Oficiul de Cadastru și Publicitate Imobiliară ALBA
Biroul de Cadastru și Publicitate Imobiliară Campeni

A. Partea I. Descrierea imobilului

TEREN Extravilan

Adresa: Jud. Alba

Nr. Crt	Nr cadastral Nr. topografic	Suprafața* (mp)	Observații / Referințe
A1		12.095	Sector cadastral:2 Teren neimprejmuit;

B. Partea II. Proprietari și acte

Inscrieri privitoare la dreptul de proprietate și alte drepturi reale		Referințe
1 / 07/02/2025		
Act Normativ nr. 7, din 13/03/1996 emis de PARLAMENTUL ROMÂNIEI;		
B1	Inscrierea posesiei, drept de PROPRIETATE, dobândit prin Lege, cota actuala 1/1 1) NEIDENTIFICAT NEIDENTIFICAT	A1
Act Normativ nr. 7, din 13/03/1996 emis de PARLAMENTUL ROMANIEI (art.13);		
B2	Se noteaza mentiunea de proprietar neidentificat	A1

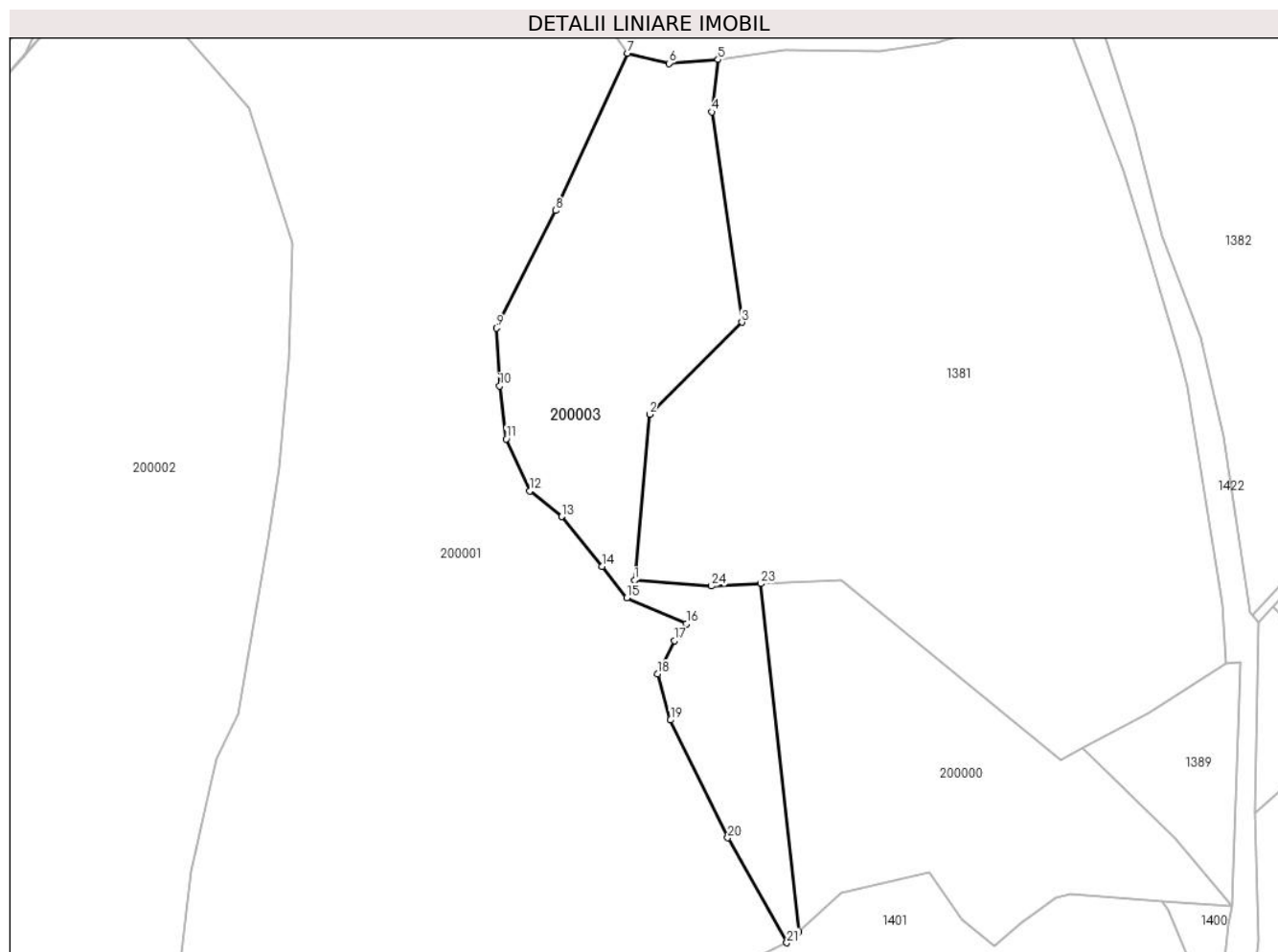
C. Partea III. SARCINI .

Inscrieri privind dezmembramintele dreptului de proprietate, drepturi reale de garanție și sarcini	Referințe
NU SUNT	

Teren

Nr cadastral	Suprafața (mp)*	Observații / Referințe
	12.095	

* Suprafața este determinată în planul de proiecție Stereo 70.



Date referitoare la teren

Crt	Categorie folosință	Intra vilan	Suprafața (mp)	Tarla	Parcelă	Nr. topo	Observații / Referințe
1	faneata	NU	12.095	-	-	-	

Lungime Segmente

1) Valorile lungimilor segmentelor sunt obținute din proiecție în plan.

Punct început	X / Y	Punct sfârșit	X / Y	Lungime segment (** (m)
1	343.508,653 533.070,838	2	343.513,778 533.127,323	56.717
3	343.545,173 533.158,586	4	343.534,949 533.230,128	72.269
5	343.537,073 533.247,929	6	343.520,401 533.246,643	16.722
7	343.506,192 533.250,08	8	343.481,769 533.196,589	58.803
9	343.461,678 533.156,616	10	343.462,761 533.136,943	19.703

Punct început	X / Y	Punct sfârșit	X / Y	Lungime segment (** (m)
2	343.513,778 533.127,323	3	343.545,173 533.158,586	44.306
4	343.534,949 533.230,128	5	343.537,073 533.247,929	17.927
6	343.520,401 533.246,643	7	343.506,192 533.250,08	14.619
8	343.481,769 533.196,589	9	343.461,678 533.156,616	44.738
10	343.462,761 533.136,943	11	343.465,044 533.118,952	18.135

Punct început	X / Y	Punct sfârșit	X / Y	Lungime segment (** (m)
11	343.465,044 533.118,952	12	343.472,982 533.101,164	19.479
13	343.483,927 533.092,511	14	343.497,545 533.075,574	21.732
15	343.505,978 533.064,86	16	343.526,278 533.056,042	22.132
17	343.522,168 533.050,345	18	343.516,456 533.039,006	12.696
19	343.520,896 533.023,34	20	343.540,401 532.983,283	44.553
21	343.560,536 532.947,599	22	343.564,589 532.951,274	5.471
23	343.551,706 533.069,745	24	343.534,879 533.068,89	16.849

Punct început	X / Y	Punct sfârșit	X / Y	Lungime segment (** (m)
12	343.472,982 533.101,164	13	343.483,927 533.092,511	13.953
14	343.497,545 533.075,574	15	343.505,978 533.064,86	13.635
16	343.526,278 533.056,042	17	343.522,168 533.050,345	7.025
18	343.516,456 533.039,006	19	343.520,896 533.023,34	16.283
20	343.540,401 532.983,283	21	343.560,536 532.947,599	40.973
22	343.564,589 532.951,274	23	343.551,706 533.069,745	119.169
24	343.534,879 533.068,89	1	343.508,653 533.070,838	26.298

** Lungimile segmentelor sunt determinate în planul de proiecție Stereo 70 și sunt rotunjite la 1 milimetru.

*** Distanța dintre puncte este formată din segmente cumulate ce sunt mai mici decât valoarea 1 milimetru.

**DATE DESPRE IMOBILUL NR. 200004**

Oficiul de Cadastru și Publicitate Imobiliară ALBA
Biroul de Cadastru și Publicitate Imobiliară Campeni

A. Partea I. Descrierea imobilului

TEREN Extravilan

Adresa: Jud. Alba

Nr. Crt	Nr cadastral Nr. topografic	Suprafața* (mp)	Observații / Referințe
A1		41.166	Sector cadastral:2 Teren neîmprejmuit;

B. Partea II. Proprietari și acte

Inscrieri privitoare la dreptul de proprietate și alte drepturi reale		Referințe
1 / 07/02/2025		
Act Normativ nr. 1705, din 21/02/2006 emis de Guvernul României (HG);		
B1	Intabulare, drept de PROPRIETATE, dobandit prin Lege, cota actuala 1/1 1) STATULUI ROMÂN - DOMENIUL PUBLIC, CIF:99999999999999, Proprietar neidentificat	A1
Act Normativ nr. 46, din 19/03/2008 emis de Parlamentul României (lege);		
B2	Intabulare, drept de ADMINISTRARE, dobandit prin Lege, cota actuala 1/1 1) RNP ROMSILVA DIRECȚIA SILVICĂ ALBA- OCOLUL SILVIC ALBA-IULIA, CIF:4612754	A1

C. Partea III. SARCINI .

Inscrieri privind dezmembramintele dreptului de proprietate, drepturi reale de garanție și sarcini	Referințe
NU SUNT	

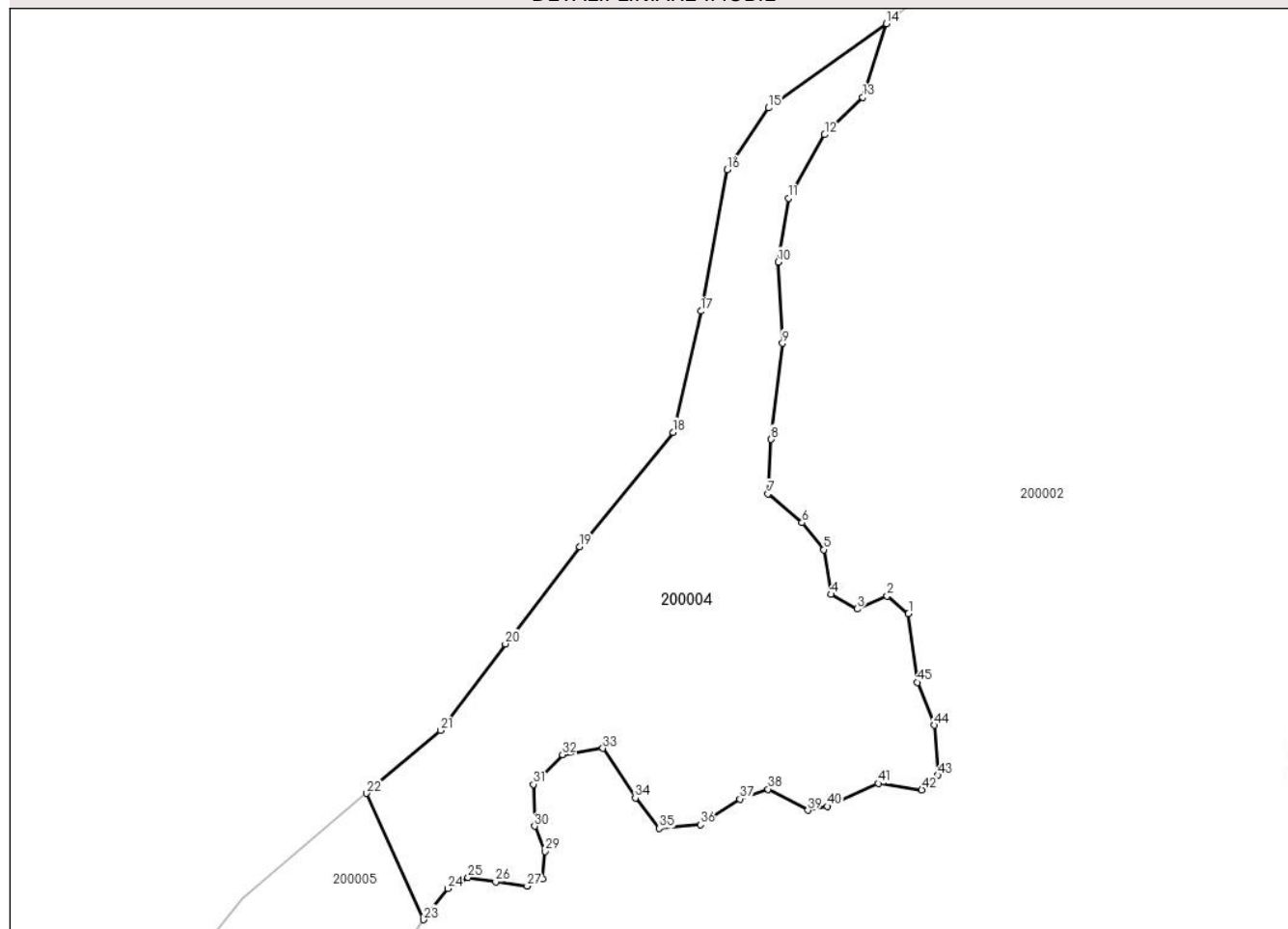
Anexa Nr. 1 La Partea I

Teren

Nr cadastral	Suprafața (mp)*	Observații / Referințe
	41.166	

* Suprafața este determinată în planul de proiecție Stereo 70.

DETALII LINIARE IMOBIL



Date referitoare la teren

Crt	Categorie folosință	Intravilan	Suprafața (mp)	Tarla	Parcelă	Nr. topo	Observații / Referințe
1	padure	NU	41.166	UP III	UA 110B	-	

Lungime Segmente

1) Valorile lungimilor segmentelor sunt obținute din proiecție în plan.

Punct început	X / Y	Punct sfârșit	X / Y	Lungime segment	Punct început	X / Y	Punct sfârșit	X / Y	Lungime segment	Punct început	X / Y	Punct sfârșit	X / Y	Lungime segment
1	343.111,621 532.760,755	2	343.100,93 532.769,579	13.86 2	2	343.100,93 532.769,579	3	343.085,902 532.763,087	16.37	3	343.085,902 532.763,087	4	343.072,836 532.770,39	14.96 8
4	343.072,836 532.770,39	5	343.069,24 532.792,698	22.59 6	5	343.069,24 532.792,698	6	343.058,401 532.806,129	17.25 9	6	343.058,401 532.806,129	7	343.041,4 532.820,524	22.27 8
7	343.041,4 532.820,524	8	343.042,968 532.847,766	27.28 6	8	343.042,968 532.847,766	9	343.048,682 532.895,76	48.33 3	9	343.048,682 532.895,76	10	343.046,384 532.936,356	40.66 2
10	343.046,384 532.936,356	11	343.051,561 532.968,251	32.31 2	11	343.051,561 532.968,251	12	343.069,695 532.999,917	36.49 1	12	343.069,695 532.999,917	13	343.088,77 533.018,583	26.68 9
13	343.088,77 533.018,583	14	343.100,564 533.055,296	38.56 1	14	343.100,564 533.055,296	15	343.041,629 533.013,226	72.41	15	343.041,629 533.013,226	16	343.021,049 532.982,374	37.08 6
16	343.021,049 532.982,374	17	343.007,952 532.911,79	71.78 9	17	343.007,952 532.911,79	18	342.993,907 532.851,29	62.10 8	18	342.993,907 532.851,29	19	342.947,134 532.794,262	73.75 6

Punct început	X / Y	Punct sfârșit	X / Y	Lungime segment	Punct început	X / Y	Punct sfârșit	X / Y	Lungime segment	Punct început	X / Y	Punct sfârșit	X / Y	Lungime segment
19	342.947,134 532.794,262	20	342.910,182 532.745,647	61.064	20	342.910,182 532.745,647	21	342.877,802 532.702,384	54.039	21	342.877,802 532.702,384	22	342.840,812 532.671,088	48.453
22	342.840,812 532.671,088	23	342.869,202 532.607,946	69.23	23	342.869,202 532.607,946	24	342.881,36 532.623,523	19.761	24	342.881,36 532.623,523	25	342.891,504 532.629,082	11.567
25	342.891,504 532.629,082	26	342.905,248 532.626,956	13.907	26	342.905,248 532.626,956	27	342.921,118 532.624,667	16.034	27	342.921,118 532.624,667	28	342.928,669 532.628,215	8.343
28	342.928,669 532.628,215	29	342.929,97 532.642,08	13.925	29	342.929,97 532.642,08	30	342.924,766 532.654,645	13.599	30	342.924,766 532.654,645	31	342.924,153 532.675,542	20.906
31	342.924,153 532.675,542	32	342.938,634 532.690,428	20.768	32	342.938,634 532.690,428	33	342.958,922 532.693,535	20.524	33	342.958,922 532.693,535	34	342.975,12 532.668,684	29.664
34	342.975,12 532.668,684	35	342.987,084 532.653,495	19.336	35	342.987,084 532.653,495	36	343.007,612 532.655,326	20.609	36	343.007,612 532.655,326	37	343.027,348 532.668,239	23.585
37	343.027,348 532.668,239	38	343.041,521 532.673,107	14.986	38	343.041,521 532.673,107	39	343.061,341 532.662,541	22.46	39	343.061,341 532.662,541	40	343.071,079 532.664,554	9.944
40	343.071,079 532.664,554	41	343.096,516 532.676,024	27.904	41	343.096,516 532.676,024	42	343.118,294 532.672,794	22.016	42	343.118,294 532.672,794	43	343.126,29 532.680,127	10.85
43	343.126,29 532.680,127	44	343.124,419 532.705,013	24.957	44	343.124,419 532.705,013	45	343.116,172 532.726,38	22.904	45	343.116,172 532.726,38	1	343.111,621 532.760,755	34.675

** Lungimile segmentelor sunt determinate în planul de proiecție Stereo 70 și sunt rotunjite la 1 milimetru.

*** Distanța dintre puncte este formată din segmente cumulate ce sunt mai mici decât valoarea 1 milimetru.

**DATE DESPRE IMOBILUL NR. 200005**

Oficiul de Cadastru și Publicitate Imobiliară ALBA
Biroul de Cadastru și Publicitate Imobiliară Campeni

A. Partea I. Descrierea imobilului

TEREN Extravilan

Adresa: Jud. Alba

Nr. Crt	Nr cadastral Nr. topografic	Suprafața* (mp)	Observații / Referințe
A1		20.834	Sector cadastral:2 Teren neîmprejmuit;

B. Partea II. Proprietari și acte

Inscrieri privitoare la dreptul de proprietate și alte drepturi reale		Referințe
1 / 07/02/2025		
Act Normativ nr. 1705, din 21/02/2006 emis de Guvernul României (HG);		
B1	Intabulare, drept de PROPRIETATE, dobandit prin Lege, cota actuala 1/1 1) STATULUI ROMÂN - DOMENIUL PUBLIC, CIF:99999999999999, Proprietar neidentificat	A1
Act Normativ nr. 46, din 19/03/2008 emis de Parlamentul României (lege);		
B2	Intabulare, drept de ADMINISTRARE, dobandit prin Lege, cota actuala 1/1 1) RNP ROMSILVA DIRECȚIA SILVICĂ ALBA- OCOLUL SILVIC ALBA-IULIA, CIF:4612754	A1

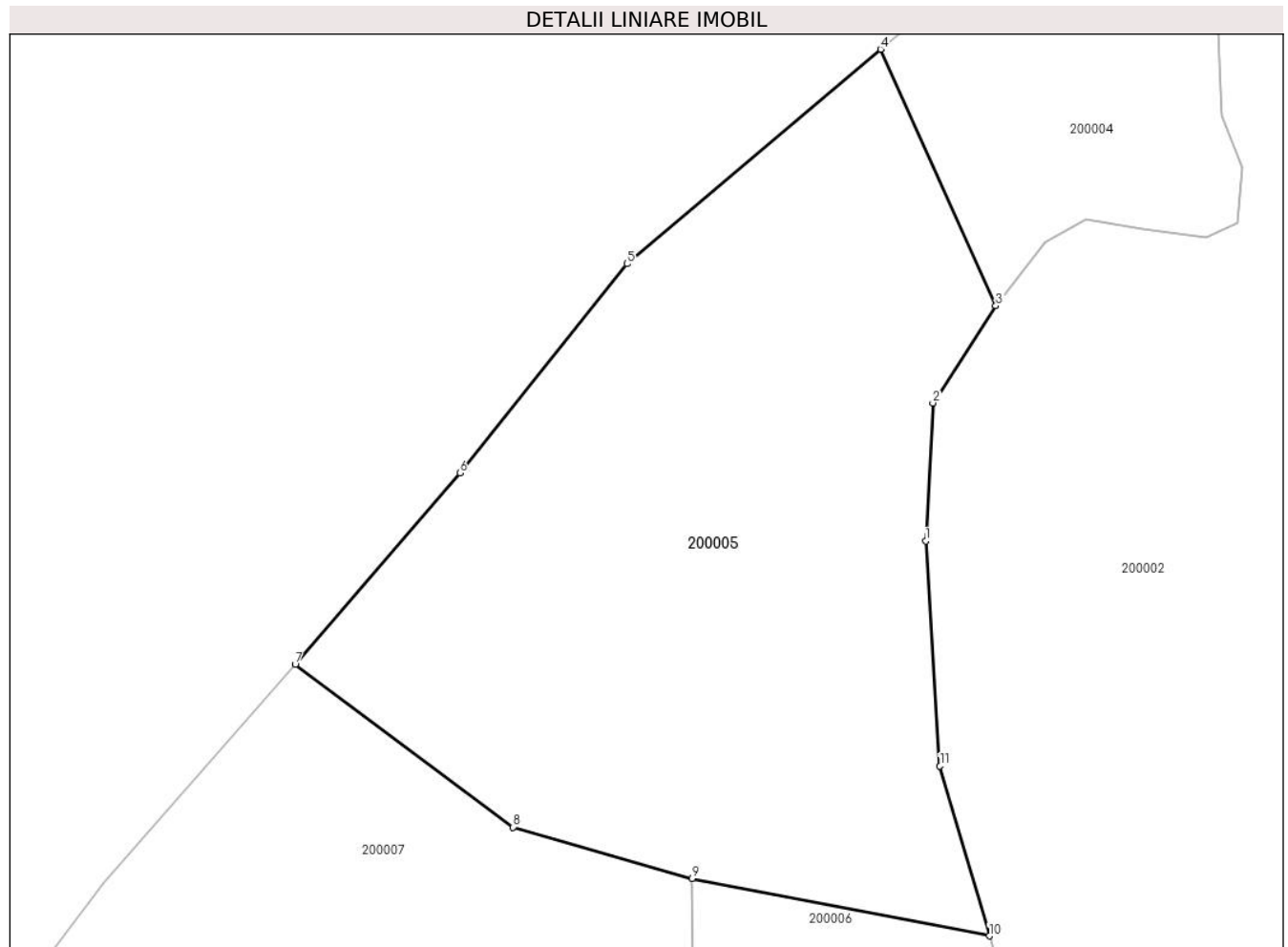
C. Partea III. SARCINI .

Inscrieri privind dezmembramintele dreptului de proprietate, drepturi reale de garanție și sarcini	Referințe
NU SUNT	

Teren

Nr cadastral	Suprafața (mp)*	Observații / Referințe
	20.834	

* Suprafața este determinată în planul de proiecție Stereo 70.



Date referitoare la teren

Crt	Categorie folosință	Intra vilan	Suprafața (mp)	Tarla	Parcelă	Nr. topo	Observații / Referințe
1	padure	NU	20.834	UP III	UA 110A	-	

Lungime Segmente

1) Valorile lungimilor segmentelor sunt obținute din proiecție în plan.

Punct început	X / Y	Punct sfârșit	X / Y	Lungime segment (** (m)
1	342.851,942 532.550,106	2	342.853,7 532.584,047	33.986
2	342.853,7 532.584,047	3	342.869,202 532.607,946	28.486
3	342.869,202 532.607,946	4	342.840,812 532.671,088	69.23
4	342.840,812 532.671,088	5	342.778,404 532.618,284	81.75
5	342.778,404 532.618,284	6	342.737,202 532.566,814	65.93

Punct început	X / Y	Punct sfârșit	X / Y	Lungime segment (** (m)
6	342.737,202 532.566,814	7	342.696,657 532.519,665	62.185
7	342.696,657 532.519,665	8	342.750,349 532.479,639	66.969
8	342.750,349 532.479,639	9	342.794,391 532.467,064	45.802
9	342.794,391 532.467,064	10	342.867,607 532.452,895	74.574
10	342.867,607 532.452,895	11	342.855,465 532.494,685	43.518
11	342.855,465 532.494,685	1	342.851,942 532.550,106	55.533

** Lungimile segmentelor sunt determinate în planul de proiecție Stereo 70 și sunt rotunjite la 1 milimetru.

*** Distanța dintre puncte este formată din segmente cumulate ce sunt mai mici decât valoarea 1 milimetru.

**DATE DESPRE IMOBILUL NR. 200006**

Oficiul de Cadastru și Publicitate Imobiliară ALBA
Biroul de Cadastru și Publicitate Imobiliară Campeni

A. Partea I. Descrierea imobilului

TEREN Extravilan

Adresa: Jud. Alba

Nr. Crt	Nr cadastral Nr. topografic	Suprafața* (mp)	Observații / Referințe
A1		40.801	Sector cadastral:2 Teren neîmprejmuit;

B. Partea II. Proprietari și acte

Inscrieri privitoare la dreptul de proprietate și alte drepturi reale		Referințe
1 / 07/02/2025		
Act Normativ nr. 1705, din 21/02/2006 emis de Guvernul României (HG);		
B1	Intabulare, drept de PROPRIETATE, dobandit prin Lege, cota actuala 1/1 1) STATULUI ROMÂN - DOMENIUL PUBLIC , CIF:99999999999999, Proprietar neidentificat	A1
Act Normativ nr. 46, din 19/03/2008 emis de Parlamentul României (lege);		
B2	Intabulare, drept de ADMINISTRARE, dobandit prin Lege, cota actuala 1/1 1) RNP ROMSILVA DIRECȚIA SILVICĂ ALBA- OCOLUL SILVIC ALBA-IULIA , CIF:4612754	A1

C. Partea III. SARCINI .

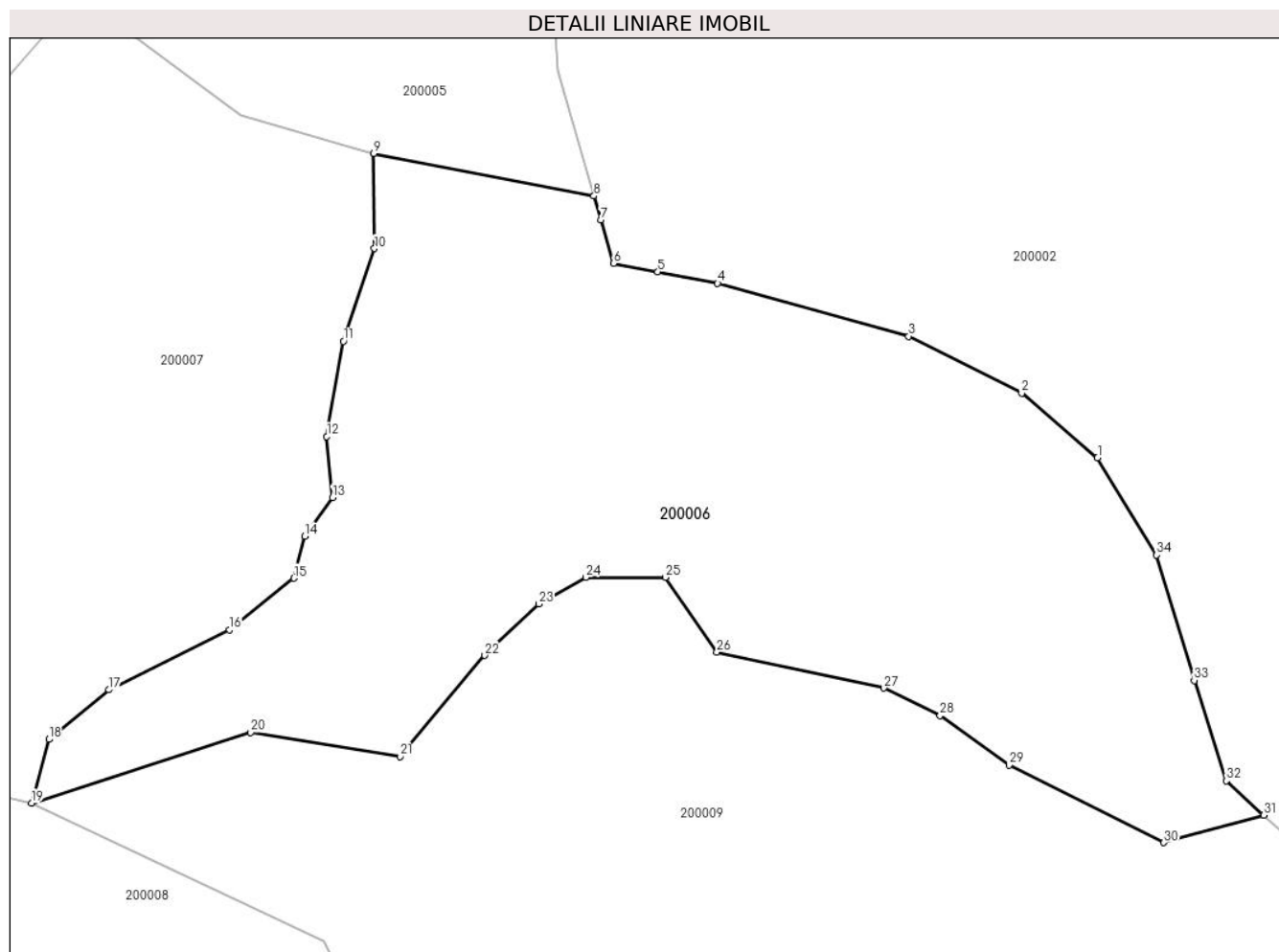
Inscrieri privind dezmembramintele dreptului de proprietate, drepturi reale de garanție și sarcini	Referințe
NU SUNT	

Anexa Nr. 1 La Partea I

Teren

Nr cadastral	Suprafața (mp)*	Observații / Referințe
	40.801	

* Suprafața este determinată în planul de proiecție Stereo 70.



Date referitoare la teren

Crt	Categorie folosință	Intravilan	Suprafața (mp)	Tarla	Parcelă	Nr. topo	Observații / Referințe
1	padure	NU	40.801	UP III	UA 109C	-	

Lungime Segmente

1) Valorile lungimilor segmentelor sunt obținute din proiecție în plan.

Punct început	X / Y	Punct sfârșit	X / Y	Lungime segment (** (m)
1	343.034,964 532.366,051	2	343.009,79 532.387,421	33.021
3	342.972,246 532.406,373	4	342.908,725 532.423,96	65.911
5	342.888,859 532.427,761	6	342.874,088 532.430,587	15.039
7	342.869,892 532.445,029	8	342.867,607 532.452,895	8.191
9	342.794,391 532.467,064	10	342.794,682 532.435,507	31.558

Punct început	X / Y	Punct sfârșit	X / Y	Lungime segment (** (m)
2	343.009,79 532.387,421	3	342.972,246 532.406,373	42.056
4	342.908,725 532.423,96	5	342.888,859 532.427,761	20.226
6	342.874,088 532.430,587	7	342.869,892 532.445,029	15.039
8	342.867,607 532.452,895	9	342.794,391 532.467,064	74.574
10	342.794,682 532.435,507	11	342.784,401 532.404,694	32.484

Punct început	X / Y	Punct sfârșit	X / Y	Lungime segment (** (m)
11	342.784,401 532.404,694	12	342.778,864 532.373,09	32.085
13	342.780,721 532.352,823	14	342.771,567 532.340,016	15.743
15	342.767,905 532.325,988	16	342.746,545 532.308,912	27.347
17	342.706,519 532.288,913	18	342.686,486 532.272,517	25.887
19	342.680,766 532.251,378	20	342.753,607 532.274,805	76.516
21	342.803,163 532.266,805	22	342.831,358 532.300,363	43.831
23	342.849,3 532.317,503	24	342.864,879 532.326,271	17.876
25	342.891,366 532.326,271	26	342.908,454 532.301,51	30.085
27	342.963,99 532.289,557	28	342.982,671 532.280,365	20.82
29	343.005,551 532.263,939	30	343.057,03 532.238,228	57.542
31	343.090,205 532.247,365	32	343.077,745 532.258,715	16.855
33	343.067,106 532.292,078	34	343.054,598 532.333,676	43.437

Punct început	X / Y	Punct sfârșit	X / Y	Lungime segment (** (m)
12	342.778,864 532.373,09	13	342.780,721 532.352,823	20.352
14	342.771,567 532.340,016	15	342.767,905 532.325,988	14.497
16	342.746,545 532.308,912	17	342.706,519 532.288,913	44.744
18	342.686,486 532.272,517	19	342.680,766 532.251,378	21.9
20	342.753,607 532.274,805	21	342.803,163 532.266,805	50.197
22	342.831,358 532.300,363	23	342.849,3 532.317,503	24.814
24	342.864,879 532.326,271	25	342.891,366 532.326,271	26.486
26	342.908,454 532.301,51	27	342.963,99 532.289,557	56.808
28	342.982,671 532.280,365	29	343.005,551 532.263,939	28.166
30	343.057,03 532.238,228	31	343.090,205 532.247,365	34.411
32	343.077,745 532.258,715	33	343.067,106 532.292,078	35.018
34	343.054,598 532.333,676	1	343.034,964 532.366,051	37.864

** Lungimile segmentelor sunt determinate în planul de proiecție Stereo 70 și sunt rotunjite la 1 milimetru.

*** Distanța dintre puncte este formată din segmente cumulate ce sunt mai mici decât valoarea 1 milimetru.

**DATE DESPRE IMOBILUL NR. 200007**

Oficiul de Cadastru și Publicitate Imobiliară ALBA
Biroul de Cadastru și Publicitate Imobiliară Campeni

A. Partea I. Descrierea imobilului

TEREN Extravilan

Adresa: Jud. Alba

Nr. Crt	Nr cadastral Nr. topografic	Suprafața* (mp)	Observații / Referințe
A1		40.049	Sector cadastral:2 Teren neîmprejmuit;

B. Partea II. Proprietari și acte

Inscrieri privitoare la dreptul de proprietate și alte drepturi reale		Referințe
1 / 07/02/2025		
Act Normativ nr. 1705, din 21/02/2006 emis de Guvernul României (HG);		
B1	Intabulare, drept de PROPRIETATE, dobandit prin Lege, cota actuala 1/1 1) STATULUI ROMÂN - DOMENIUL PUBLIC, CIF:99999999999999, Proprietar neidentificat	A1
Act Normativ nr. 46, din 19/03/2008 emis de Parlamentul României (lege);		
B2	Intabulare, drept de ADMINISTRARE, dobandit prin Lege, cota actuala 1/1 1) RNP ROMSILVA DIRECȚIA SILVICĂ ALBA- OCOLUL SILVIC ALBA-IULIA, CIF:4612754	A1

C. Partea III. SARCINI .

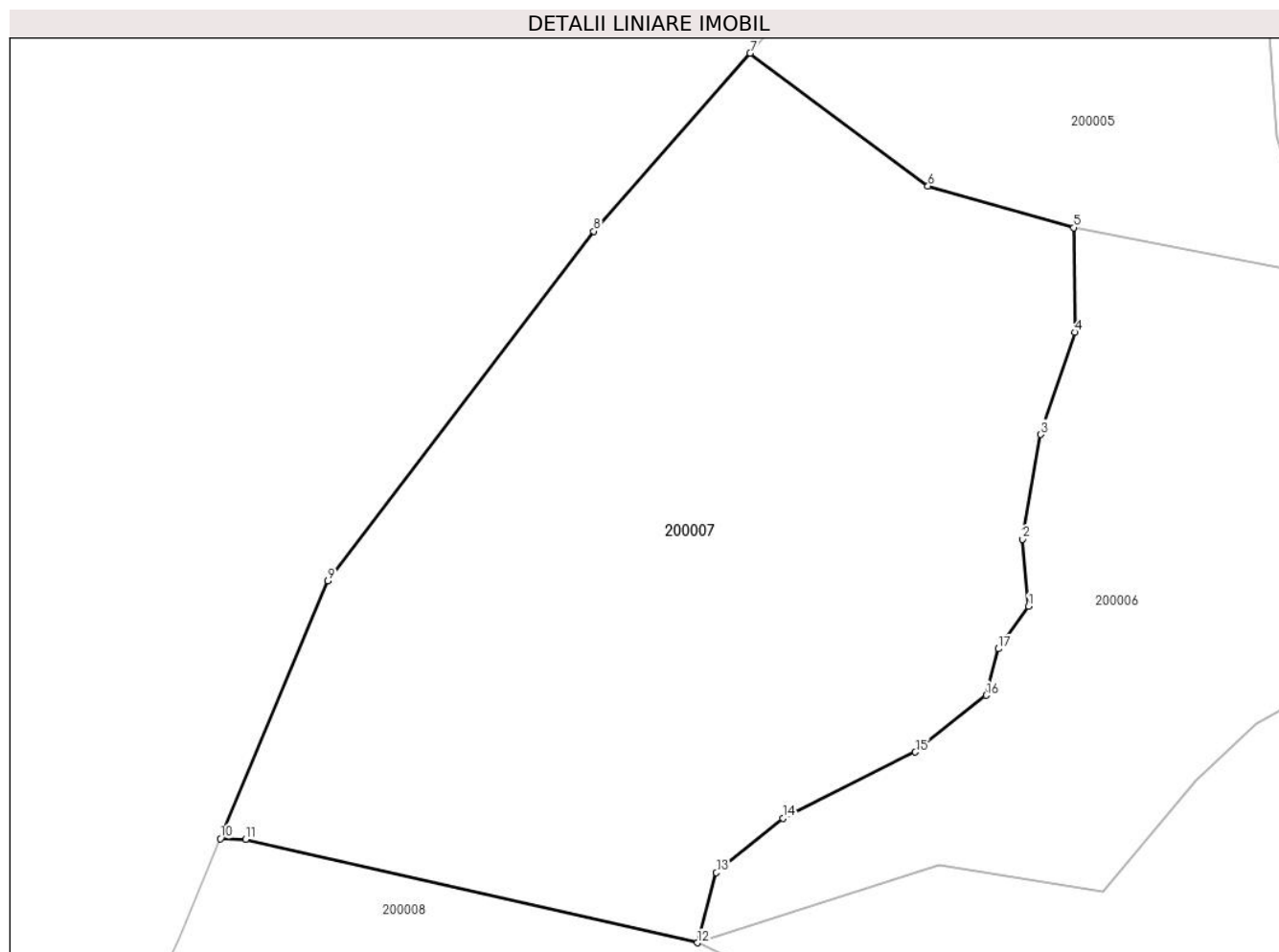
Inscrieri privind dezmembramintele dreptului de proprietate, drepturi reale de garanție și sarcini	Referințe
NU SUNT	

Anexa Nr. 1 La Partea I

Teren

Nr cadastral	Suprafața (mp)*	Observații / Referințe
	40.049	

* Suprafața este determinată în planul de proiecție Stereo 70.



Date referitoare la teren

Crt	Categorie folosință	Intravilan	Suprafața (mp)	Tarla	Parcelă	Nr. topo	Observații / Referințe
1	padure	NU	40.049	UP III	UA 709F	-	

Lungime Segmente

1) Valorile lungimilor segmentelor sunt obținute din proiecție în plan.

Punct început	X / Y	Punct sfârșit	X / Y	Lungime segment (** (m)
1	342.780,721 532.352,823	2	342.778,864 532.373,09	20.352
2	342.778,864 532.373,09	3	342.784,401 532.404,694	32.085
3	342.784,401 532.404,694	4	342.794,682 532.435,507	32.484
4	342.794,682 532.435,507	5	342.794,391 532.467,064	31.558
5	342.794,391 532.467,064	6	342.750,349 532.479,639	45.802

Punct început	X / Y	Punct sfârșit	X / Y	Lungime segment (** (m)
6	342.750,349 532.479,639	7	342.696,657 532.519,665	66.969
7	342.696,657 532.519,665	8	342.649,464 532.465,995	71.468
8	342.649,464 532.465,995	9	342.569,215 532.360,564	132.497
9	342.569,215 532.360,564	10	342.536,793 532.282,799	84.253
10	342.536,793 532.282,799	11	342.544,377 532.282,535	7.589
11	342.544,377 532.282,535	12	342.680,766 532.251,378	139.903
12	342.680,766 532.251,378	13	342.686,486 532.272,517	21.9
13	342.686,486 532.272,517	14	342.706,519 532.288,913	25.887
14	342.706,519 532.288,913	15	342.746,545 532.308,912	44.744
15	342.746,545 532.308,912	16	342.767,905 532.325,988	27.347
16	342.767,905 532.325,988	17	342.771,567 532.340,016	14.497
17	342.771,567 532.340,016	1	342.780,721 532.352,823	15.743

** Lungimile segmentelor sunt determinate în planul de proiecție Stereo 70 și sunt rotunjite la 1 milimetru.

*** Distanța dintre puncte este formată din segmente cumulate ce sunt mai mici decât valoarea 1 milimetru.

**DATE DESPRE IMOBILUL NR. 200008**

Oficiul de Cadastru și Publicitate Imobiliară ALBA
Biroul de Cadastru și Publicitate Imobiliară Campeni

A. Partea I. Descrierea imobilului

TEREN Extravilan

Adresa: Jud. Alba

Nr. Crt	Nr cadastral Nr. topografic	Suprafața* (mp)	Observații / Referințe
A1		240.708	Sector cadastral:2 Teren neîmprejmuit;

B. Partea II. Proprietari și acte

Inscrieri privitoare la dreptul de proprietate și alte drepturi reale		Referințe
1 / 07/02/2025		
Act Normativ nr. 1705, din 21/02/2006 emis de Guvernul României (HG);		
B1	Intabulare, drept de PROPRIETATE, dobandit prin Lege, cota actuala 1/1 1) STATULUI ROMÂN - DOMENIUL PUBLIC, CIF:99999999999999, Proprietar neidentificat	A1
Act Normativ nr. 46, din 19/03/2008 emis de Parlamentul României (lege);		
B2	Intabulare, drept de ADMINISTRARE, dobandit prin Lege, cota actuala 1/1 1) RNP ROMSILVA DIRECȚIA SILVICĂ ALBA- OCOLUL SILVIC ALBA-IULIA, CIF:4612754	A1

C. Partea III. SARCINI .

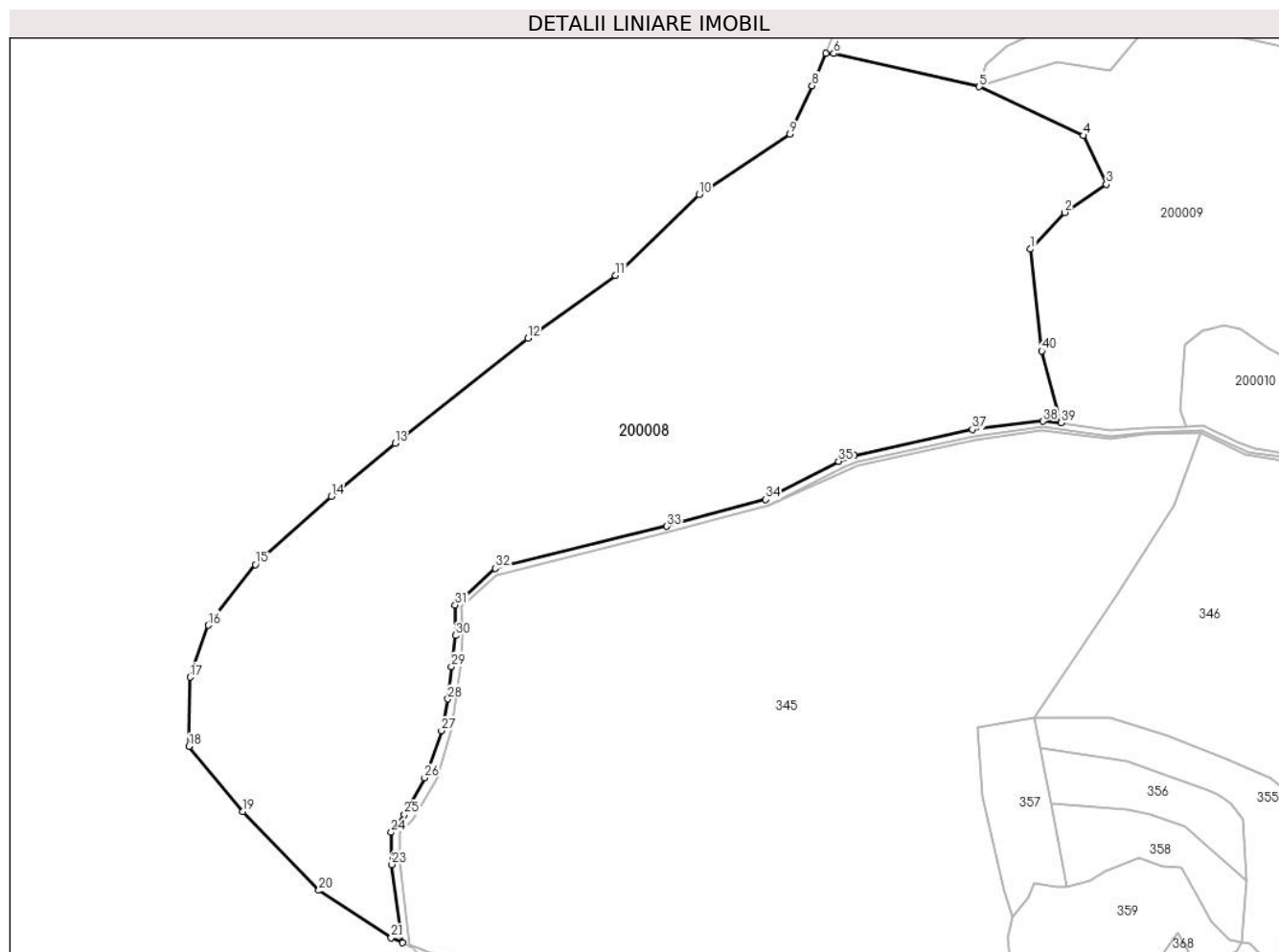
Inscrieri privind dezmembramintele dreptului de proprietate, drepturi reale de garanție și sarcini	Referințe
NU SUNT	

Anexa Nr. 1 La Partea I

Teren

Nr cadastral	Suprafața (mp)*	Observații / Referințe
	240.708	

* Suprafața este determinată în planul de proiecție Stereo 70.



Date referitoare la teren

Crt	Categorie folosință	Intravilan	Suprafața (mp)	Tarla	Parcelă	Nr. topo	Observații / Referințe
1	padure	NU	240.708	UP III	UA 109G	-	

Lungime Segmente

1) Valorile lungimilor segmentelor sunt obținute din proiecție în plan.

Punct început	X / Y	Punct sfârșit	X / Y	Lungime segment (** (m)
1	342.728,832 532.099,425	2	342.760,857 532.133,697	46.906
3	342.799,742 532.159,973	4	342.778,011 532.205,675	50.606
5	342.680,766 532.251,378	6	342.544,377 532.282,535	139.903
7	342.536,793 532.282,799	8	342.524,131 532.252,43	32.903
9	342.503,183 532.207,163	10	342.418,425 532.150,392	102.013

Punct început	X / Y	Punct sfârșit	X / Y	Lungime segment (** (m)
2	342.760,857 532.133,697	3	342.799,742 532.159,973	46.931
4	342.778,011 532.205,675	5	342.680,766 532.251,378	107.449
6	342.544,377 532.282,535	7	342.536,793 532.282,799	7.589
8	342.524,131 532.252,43	9	342.503,183 532.207,163	49.879
10	342.418,425 532.150,392	11	342.339,98 532.074,699	109.011

Punct început	X / Y	Punct sfârșit	X / Y	Lungime segment (** (m)
11	342.339,98 532.074,699	12	342.257,927 532.016,126	100.813
13	342.133,235 531.917,557	14	342.073,724 531.867,996	77.446
15	342.002,492 531.804,016	16	341.958,31 531.747,246	71.937
17	341.941,178 531.698,586	18	341.940,276 531.633,705	64.887
19	341.990,785 531.572,825	20	342.062,018 531.498,933	102.635
21	342.129,643 531.454,779	22	342.140,513 531.449,904	11.913
23	342.130,294 531.523,189	24	342.129,814 531.553,255	30.07
25	342.142,096 531.569,915	26	342.160,958 531.604,294	39.214
27	342.176,772 531.648,378	28	342.182,739 531.678,198	30.411
29	342.186,026 531.708,615	30	342.190,046 531.737,566	29.229
31	342.189,62 531.766,105	32	342.227,243 531.800,572	51.024
33	342.387,98 531.839,933	34	342.480,706 531.864,891	96.027
35	342.548,916 531.900,798	36	342.563,659 531.906,133	15.678
37	342.674,275 531.930,527	38	342.740,41 531.938,264	66.585
39	342.757,25 531.936,753	40	342.739,335 532.004,064	69.655

Punct început	X / Y	Punct sfârșit	X / Y	Lungime segment (** (m)
12	342.257,927 532.016,126	13	342.133,235 531.917,557	158.946
14	342.073,724 531.867,996	15	342.002,492 531.804,016	95.747
16	341.958,31 531.747,246	17	341.941,178 531.698,586	51.588
18	341.940,276 531.633,705	19	341.990,785 531.572,825	79.104
20	342.062,018 531.498,933	21	342.129,643 531.454,779	80.764
22	342.140,513 531.449,904	23	342.130,294 531.523,189	73.994
24	342.129,814 531.553,255	25	342.142,096 531.569,915	20.698
26	342.160,958 531.604,294	27	342.176,772 531.648,378	46.835
28	342.182,739 531.678,198	29	342.186,026 531.708,615	30.594
30	342.190,046 531.737,566	31	342.189,62 531.766,105	28.542
32	342.227,243 531.800,572	33	342.387,98 531.839,933	165.486
34	342.480,706 531.864,891	35	342.548,916 531.900,798	77.084
36	342.563,659 531.906,133	37	342.674,275 531.930,527	113.274
38	342.740,41 531.938,264	39	342.757,25 531.936,753	16.908
40	342.739,335 532.004,064	1	342.728,832 532.099,425	95.937

** Lungimile segmentelor sunt determinate în planul de proiecție Stereo 70 și sunt rotunjite la 1 milimetru.

*** Distanța dintre puncte este formată din segmente cumulate ce sunt mai mici decât valoarea 1 milimetru.

**DATE DESPRE IMOBILUL NR. 200009**

Oficiul de Cadastru și Publicitate Imobiliară ALBA
Biroul de Cadastru și Publicitate Imobiliară Campeni

A. Partea I. Descrierea imobilului

TEREN Extravilan

Adresa: Jud. Alba

Nr. Crt	Nr cadastral Nr. topografic	Suprafața* (mp)	Observații / Referințe
A1		171.226	Sector cadastral:2 Teren neîmprejmuit;

B. Partea II. Proprietari și acte

Inscrieri privitoare la dreptul de proprietate și alte drepturi reale		Referințe
1 / 07/02/2025		
Act Normativ nr. 1705, din 21/02/2006 emis de Guvernul României (HG);		
B1	Intabulare, drept de PROPRIETATE, dobandit prin Lege, cota actuala 1/1 1) STATULUI ROMÂN - DOMENIUL PUBLIC, CIF:99999999999999, Proprietar neidentificat	A1
Act Normativ nr. 46, din 19/03/2008 emis de Parlamentul României (lege);		
B2	Intabulare, drept de ADMINISTRARE, dobandit prin Lege, cota actuala 1/1 1) RNP ROMSILVA DIRECȚIA SILVICĂ ALBA- OCOLUL SILVIC ALBA-IULIA, CIF:4612754	A1

C. Partea III. SARCINI .

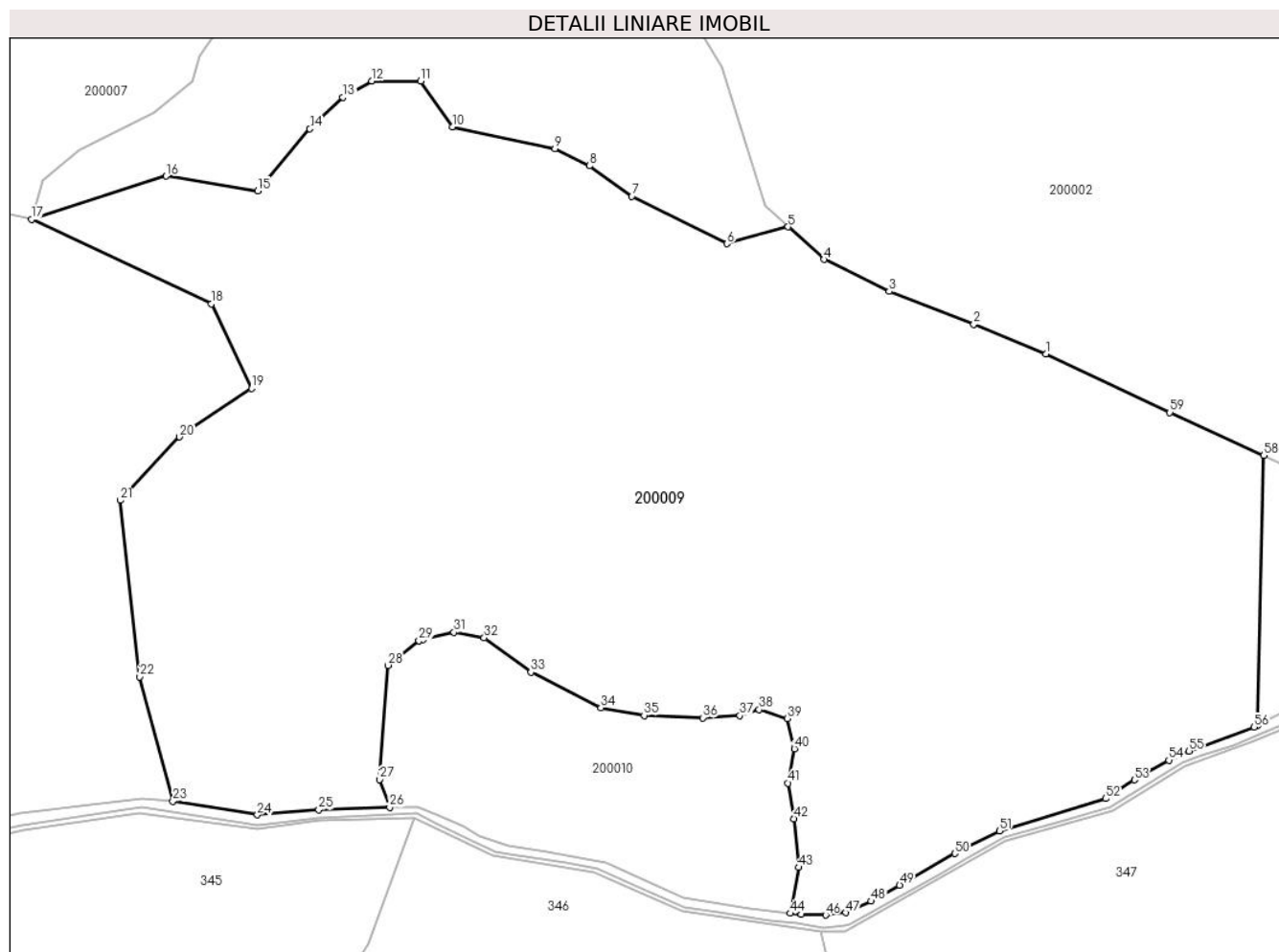
Inscrieri privind dezmembramintele dreptului de proprietate, drepturi reale de garanție și sarcini	Referințe
NU SUNT	

Anexa Nr. 1 La Partea I

Teren

Nr cadastral	Suprafața (mp)*	Observații / Referințe
	171.226	

* Suprafața este determinată în planul de proiecție Stereo 70.



Date referitoare la teren

Crt	Categorie folosință	Intravilan	Suprafața (mp)	Tarla	Parcelă	Nr. topo	Observații / Referințe
1	padure	NU	171.226	UP III	UA 109A	-	

Lungime Segmente

1) Valorile lungimilor segmentelor sunt obținute din proiecție în plan.

Punct început	X / Y	Punct sfârșit	X / Y	Lungime segment	Punct început	X / Y	Punct sfârșit	X / Y	Lungime segment	Punct început	X / Y	Punct sfârșit	X / Y	Lungime segment
1	343.229,606 532.178,672	2	343.190,615 532.194,569	42.107	2	343.190,615 532.194,569	3	343.144,902 532.212,403	49.069	3	343.144,902 532.212,403	4	343.109,582 532.229,715	39.335
4	343.109,582 532.229,715	5	343.090,205 532.247,365	26.21	5	343.090,205 532.247,365	6	343.057,03 532.238,228	34.411	6	343.057,03 532.238,228	7	343.005,551 532.263,939	57.542
7	343.005,551 532.263,939	8	342.982,671 532.280,365	28.166	8	342.982,671 532.280,365	9	342.963,99 532.289,557	20.82	9	342.963,99 532.289,557	10	342.908,454 532.301,51	56.808
10	342.908,454 532.301,51	11	342.891,366 532.326,271	30.085	11	342.891,366 532.326,271	12	342.864,879 532.326,271	26.486	12	342.864,879 532.326,271	13	342.849,3 532.317,503	17.876
13	342.849,3 532.317,503	14	342.831,358 532.300,363	24.814	14	342.831,358 532.300,363	15	342.803,163 532.266,805	43.831	15	342.803,163 532.266,805	16	342.753,607 532.274,805	50.197
16	342.753,607 532.274,805	17	342.680,766 532.251,378	76.516	17	342.680,766 532.251,378	18	342.778,011 532.205,675	107.449	18	342.778,011 532.205,675	19	342.799,742 532.159,973	50.606

Punct început	X / Y	Punct sfârșit	X / Y	Lungime segment	Punct început	X / Y	Punct sfârșit	X / Y	Lungime segment	Punct început	X / Y	Punct sfârșit	X / Y	Lungime segment
19	342.799,742 532.159,973	20	342.760,857 532.133,697	46.931	20	342.760,857 532.133,697	21	342.728,832 532.099,425	46.906	21	342.728,832 532.099,425	22	342.739,335 532.004,064	95.937
22	342.739,335 532.004,064	23	342.757,25 531.936,753	69.655	23	342.757,25 531.936,753	24	342.802,934 531.929,393	46.273	24	342.802,934 531.929,393	25	342.836,238 531.932,093	33.413
25	342.836,238 531.932,093	26	342.874,59 531.933,447	38.376	26	342.874,59 531.933,447	27	342.869,108 531.948,494	16.014	27	342.869,108 531.948,494	28	342.873,552 532.010,22	61.886
28	342.873,552 532.010,22	29	342.890,446 532.023,541	21.514	29	342.890,446 532.023,541	30	342.892,528 532.024,043	2.142	30	342.892,528 532.024,043	31	342.909,323 532.028,091	17.276
31	342.909,323 532.028,091	32	342.925,637 532.025,143	16.578	32	342.925,637 532.025,143	33	342.950,998 532.006,534	31.456	33	342.950,998 532.006,534	34	342.988,897 531.987,259	42.519
34	342.988,897 531.987,259	35	343.012,26 531.983,157	23.72	35	343.012,26 531.983,157	36	343.043,992 531.981,873	31.758	36	343.043,992 531.981,873	37	343.064,076 531.983,077	20.121
37	343.064,076 531.983,077	38	343.074,52 531.986,286	10.925	38	343.074,52 531.986,286	39	343.089,785 531.981,472	16.006	39	343.089,785 531.981,472	40	343.093,522 531.965,11	16.783
40	343.093,522 531.965,11	41	343.090,187 531.946,565	18.843	41	343.090,187 531.946,565	42	343.093,471 531.927,256	19.586	42	343.093,471 531.927,256	43	343.095,933 531.900,95	26.421
43	343.095,933 531.900,95	44	343.091,238 531.876,093	25.297	44	343.091,238 531.876,093	45	343.097,382 531.875,524	6.17	45	343.097,382 531.875,524	46	343.110,471 531.875,169	13.094
46	343.110,471 531.875,169	47	343.121,401 531.876,497	11.01	47	343.121,401 531.876,497	48	343.135,041 531.882,692	14.981	48	343.135,041 531.882,692	49	343.150,467 531.891,379	17.703
49	343.150,467 531.891,379	50	343.180,423 531.908,474	34.491	50	343.180,423 531.908,474	51	343.204,529 531.920,708	27.033	51	343.204,529 531.920,708	52	343.262,048 531.938,176	60.113
52	343.262,048 531.938,176	53	343.277,573 531.948,282	18.524	53	343.277,573 531.948,282	54	343.296,185 531.958,913	21.434	54	343.296,185 531.958,913	55	343.307,174 531.963,877	12.059
55	343.307,174 531.963,877	56	343.342,441 531.976,807	37.563	56	343.342,441 531.976,807	57	343.344,446 531.977,815	2.244	57	343.344,446 531.977,815	58	343.347,576 532.123,82	146.039
58	343.347,576 532.123,82	59	343.296,811 532.147,02	55.815	59	343.296,811 532.147,02	1	343.229,606 532.178,672	74.285					

** Lungimile segmentelor sunt determinate în planul de proiecție Stereo 70 și sunt rotunjite la 1 milimetru.

*** Distanța dintre puncte este formată din segmente cumulate ce sunt mai mici decât valoarea 1 milimetru.

**DATE DESPRE IMOBILUL NR. 200010**

Oficiul de Cadastru și Publicitate Imobiliară ALBA
Biroul de Cadastru și Publicitate Imobiliară Campeni

A. Partea I. Descrierea imobilului

TEREN Extravilan

Adresa: Jud. Alba

Nr. Crt	Nr cadastral Nr. topografic	Suprafața* (mp)	Observații / Referințe
A1		21.220	Sector cadastral:2 Teren neîmprejmuit;

B. Partea II. Proprietari și acte

Inscrieri privitoare la dreptul de proprietate și alte drepturi reale		Referințe
1 / 07/02/2025		
Act Normativ nr. 1705, din 21/02/2006 emis de Guvernul României (HG);		
B1	Intabulare, drept de PROPRIETATE, dobandit prin Lege, cota actuala 1/1 1) STATULUI ROMÂN - DOMENIUL PUBLIC, CIF:99999999999999, Proprietar neidentificat	A1
Act Normativ nr. 46, din 19/03/2008 emis de Parlamentul României (lege);		
B2	Intabulare, drept de ADMINISTRARE, dobandit prin Lege, cota actuala 1/1 1) RNP ROMSILVA DIRECȚIA SILVICĂ ALBA- OCOLUL SILVIC ALBA-IULIA, CIF:4612754	A1

C. Partea III. SARCINI .

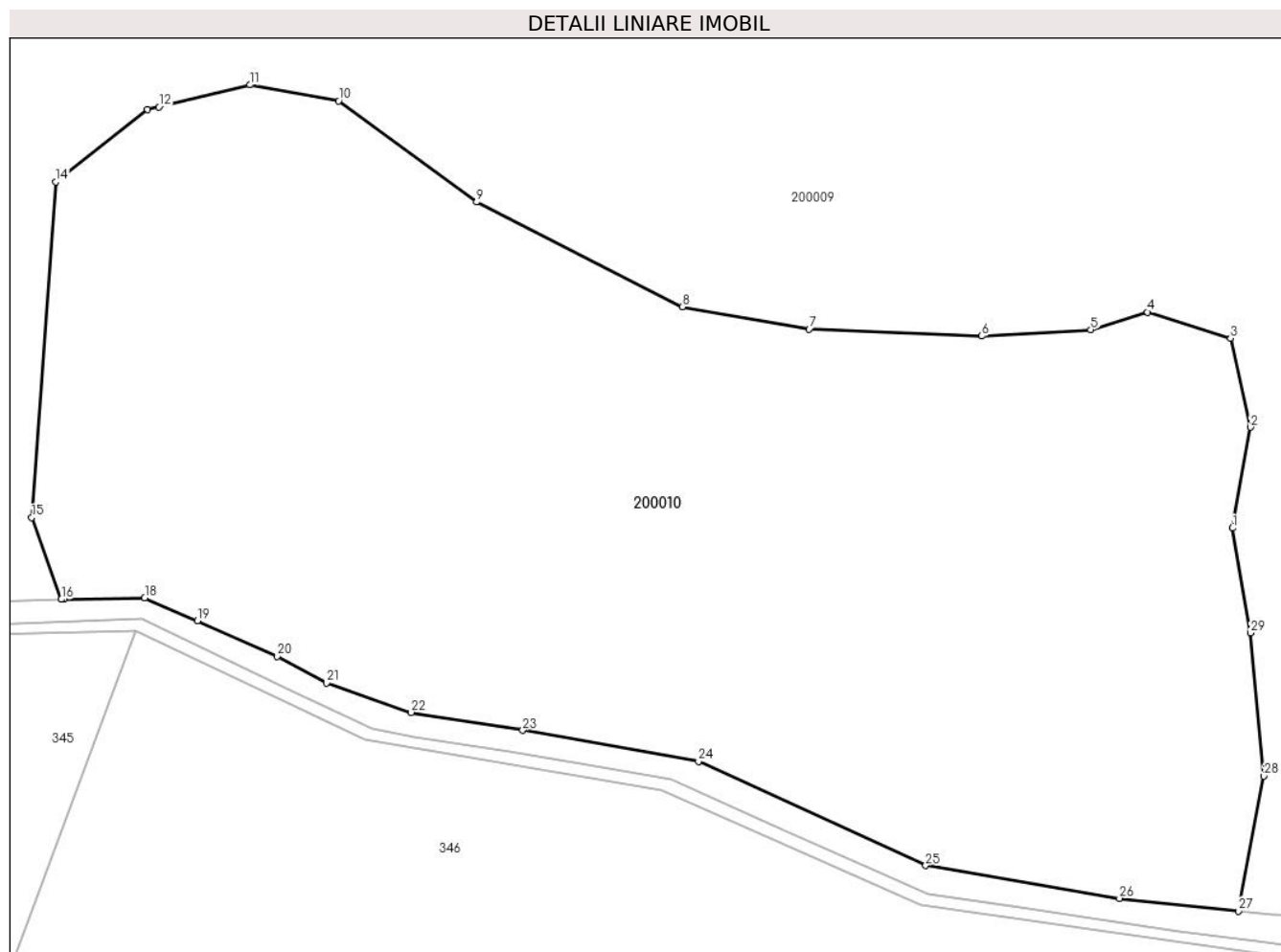
Inscrieri privind dezmembramintele dreptului de proprietate, drepturi reale de garanție și sarcini	Referințe
NU SUNT	

Anexa Nr. 1 La Partea I

Teren

Nr cadastral	Suprafața (mp)*	Observații / Referințe
	21.220	

* Suprafața este determinată în planul de proiecție Stereo 70.



Date referitoare la teren

Crt	Categorie folosință	Intravilan	Suprafața (mp)	Tarla	Parcelă	Nr. topo	Observații / Referințe
1	padure	NU	21.220	UP III	UA 709B	-	

Lungime Segmente

1) Valorile lungimilor segmentelor sunt obținute din proiecție în plan.

Punct început	X / Y	Punct sfârșit	X / Y	Lungime segment (** (m)
1	343.090,187 531.946,565	2	343.093,522 531.965,11	18.843
3	343.089,785 531.981,472	4	343.074,52 531.986,286	16.006
5	343.064,076 531.983,077	6	343.043,992 531.981,873	20.121
7	343.012,26 531.983,157	8	342.988,897 531.987,259	23.72
9	342.950,998 532.006,534	10	342.925,637 532.025,143	31.456

Punct început	X / Y	Punct sfârșit	X / Y	Lungime segment (** (m)
2	343.093,522 531.965,11	3	343.089,785 531.981,472	16.783
4	343.074,52 531.986,286	5	343.064,076 531.983,077	10.925
6	343.043,992 531.981,873	7	343.012,26 531.983,157	31.758
8	342.988,897 531.987,259	9	342.950,998 532.006,534	42.519
10	342.925,637 532.025,143	11	342.909,323 532.028,091	16.578

Punct început	X / Y	Punct sfârșit	X / Y	Lungime segment (** (m)
11	342.909,323 532.028,091	12	342.892,528 532.024,043	17.276
13	342.890,446 532.023,541	14	342.873,552 532.010,22	21.514
15	342.869,108 531.948,494	16	342.874,59 531.933,447	16.014
17	342.875,099 531.933,465	18	342.889,906 531.933,719	14.809
19	342.899,645 531.929,483	20	342.914,351 531.922,922	16.103
21	342.923,396 531.918,054	22	342.938,992 531.912,638	16.509
23	342.959,496 531.909,363	24	342.991,854 531.903,637	32.862
25	343.033,7 531.884,482	26	343.069,366 531.878,442	36.174
27	343.091,238 531.876,093	28	343.095,933 531.900,95	25.297
29	343.093,471 531.927,256	1	343.090,187 531.946,565	19.586

Punct început	X / Y	Punct sfârșit	X / Y	Lungime segment (** (m)
12	342.892,528 532.024,043	13	342.890,446 532.023,541	2.142
14	342.873,552 532.010,22	15	342.869,108 531.948,494	61.886
16	342.874,59 531.933,447	17	342.875,099 531.933,465	0.51
18	342.889,906 531.933,719	19	342.899,645 531.929,483	10.621
20	342.914,351 531.922,922	21	342.923,396 531.918,054	10.272
22	342.938,992 531.912,638	23	342.959,496 531.909,363	20.764
24	342.991,854 531.903,637	25	343.033,7 531.884,482	46.021
26	343.069,366 531.878,442	27	343.091,238 531.876,093	21.998
28	343.095,933 531.900,95	29	343.093,471 531.927,256	26.421

** Lungimile segmentelor sunt determinate în planul de proiecție Stereo 70 și sunt rotunjite la 1 milimetru.

*** Distanța dintre puncte este formată din segmente cumulate ce sunt mai mici decât valoarea 1 milimetru.

**DATE DESPRE IMOBILUL NR. 200011**

Oficiul de Cadastru și Publicitate Imobiliară ALBA
Biroul de Cadastru și Publicitate Imobiliară Campeni

A. Partea I. Descrierea imobilului

TEREN Extravilan

Adresa: Jud. Alba

Nr. Crt	Nr cadastral Nr. topografic	Suprafața* (mp)	Observații / Referințe
A1		11.478	Sector cadastral:2 Teren neîmprejmuit;

B. Partea II. Proprietari și acte

Inscrieri privitoare la dreptul de proprietate și alte drepturi reale		Referințe
1 / 07/02/2025		
Act Normativ nr. 1705, din 21/02/2006 emis de Guvernul României (HG);		
B1	Intabulare, drept de PROPRIETATE, dobandit prin Lege, cota actuala 1/1 1) STATULUI ROMÂN - DOMENIUL PUBLIC, CIF:99999999999999, Proprietar neidentificat	A1
Act Normativ nr. 46, din 19/03/2008 emis de Parlamentul României (lege);		
B2	Intabulare, drept de ADMINISTRARE, dobandit prin Lege, cota actuala 1/1 1) RNP ROMSILVA DIRECȚIA SILVICĂ ALBA- OCOLUL SILVIC ALBA-IULIA, CIF:4612754	A1

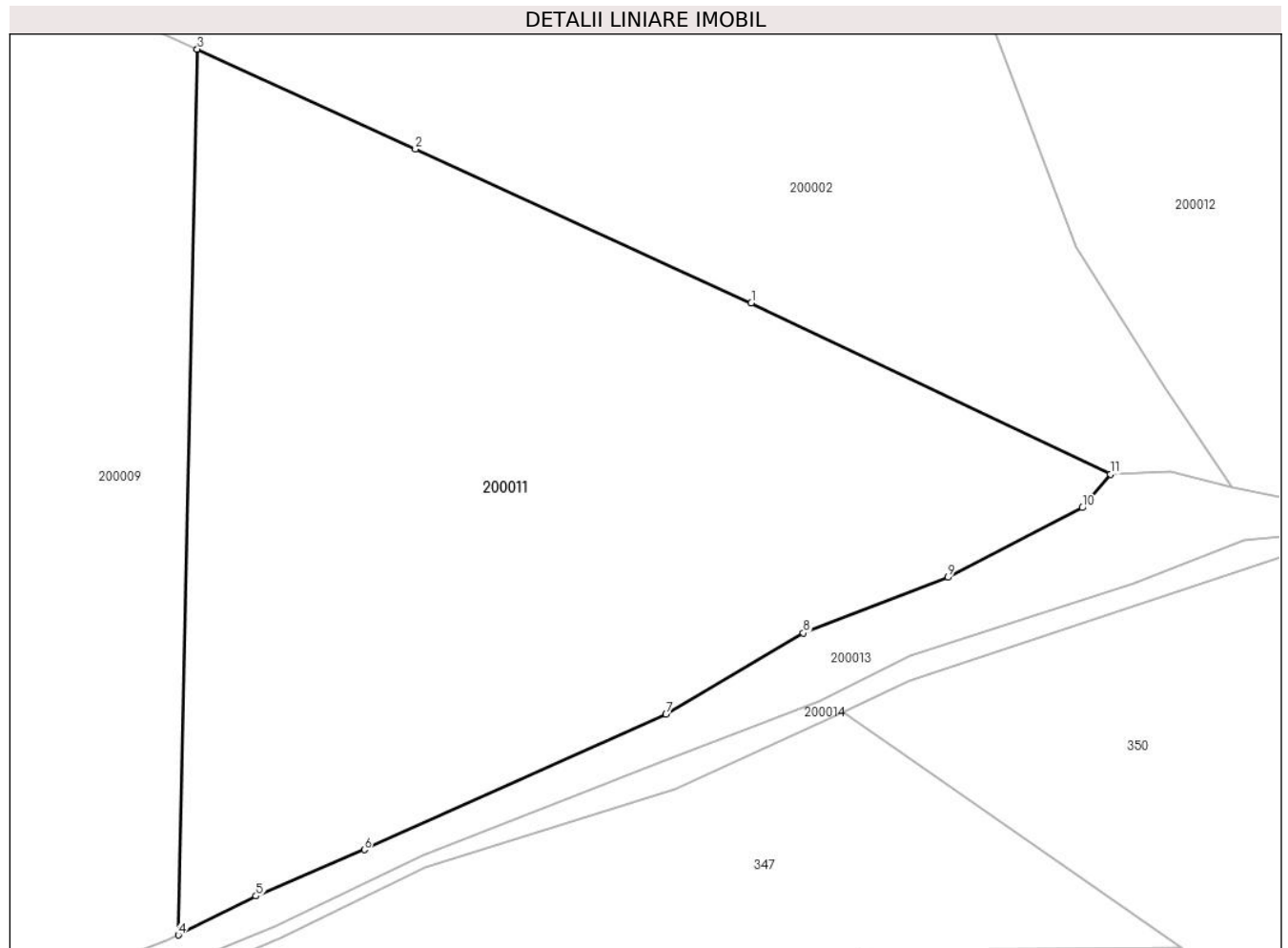
C. Partea III. SARCINI .

Inscrieri privind dezmembramintele dreptului de proprietate, drepturi reale de garanție și sarcini	Referințe
NU SUNT	

Teren

Nr cadastral	Suprafața (mp)*	Observații / Referințe
	11.478	

* Suprafața este determinată în planul de proiecție Stereo 70.



Date referitoare la teren

Crt	Categorie folosință	Intravilan	Suprafața (mp)	Tarla	Parcelă	Nr. topo	Observații / Referințe
1	padure	NU	11.478	UP III	UA 109	-	

Lungime Segmente

1) Valorile lungimilor segmentelor sunt obținute din proiecție în plan.

Punct început	X / Y	Punct sfârșit	X / Y	Lungime segment (** (m)
1	343.438,99 532.081,985	2	343.383,569 532.107,371	60.959
2	343.383,569 532.107,371	3	343.347,576 532.123,82	39.574
3	343.347,576 532.123,82	4	343.344,446 531.977,815	146.039
4	343.344,446 531.977,815	5	343.357,245 531.984,247	14.324
5	343.357,245 531.984,247	6	343.375,138 531.991,859	19.445

Punct început	X / Y	Punct sfârșit	X / Y	Lungime segment (** (m)
6	343.375,138 531.991,859	7	343.424,912 532.014,164	54.543
7	343.424,912 532.014,164	8	343.447,607 532.027,593	26.371
8	343.447,607 532.027,593	9	343.471,455 532.036,766	25.551
9	343.471,455 532.036,766	10	343.493,639 532.048,246	24.978
10	343.493,639 532.048,246	11	343.498,311 532.053,77	7.235
11	343.498,311 532.053,77	1	343.438,99 532.081,985	65.689

** Lungimile segmentelor sunt determinate în planul de proiecție Stereo 70 și sunt rotunjite la 1 milimetru.

*** Distanța dintre puncte este formată din segmente cumulate ce sunt mai mici decât valoarea 1 milimetru.

**DATE DESPRE IMOBILUL NR. 200012**

Oficiul de Cadastru și Publicitate Imobiliară ALBA
Biroul de Cadastru și Publicitate Imobiliară Campeni

A. Partea I. Descrierea imobilului

TEREN Extravilan

Adresa: Jud. Alba

Nr. Crt	Nr cadastral Nr. topografic	Suprafața* (mp)	Observații / Referințe
A1		16.000	Sector cadastral:2 Teren neîmprejmuit;

B. Partea II. Proprietari și acte

Inscrieri privitoare la dreptul de proprietate și alte drepturi reale		Referințe
1 / 07/02/2025		
Act Normativ nr. 1705, din 21/02/2006 emis de Guvernul României (HG);		
B1	Intabulare, drept de PROPRIETATE, dobandit prin Lege, cota actuala 1/1 1) STATULUI ROMÂN - DOMENIUL PUBLIC, CIF:99999999999999, Proprietar neidentificat	A1
Act Normativ nr. 46, din 19/03/2008 emis de Parlamentul României (lege);		
B2	Intabulare, drept de ADMINISTRARE, dobandit prin Lege, cota actuala 1/1 1) RNP ROMSILVA DIRECȚIA SILVICĂ ALBA- OCOLUL SILVIC ALBA-IULIA, CIF:4612754	A1

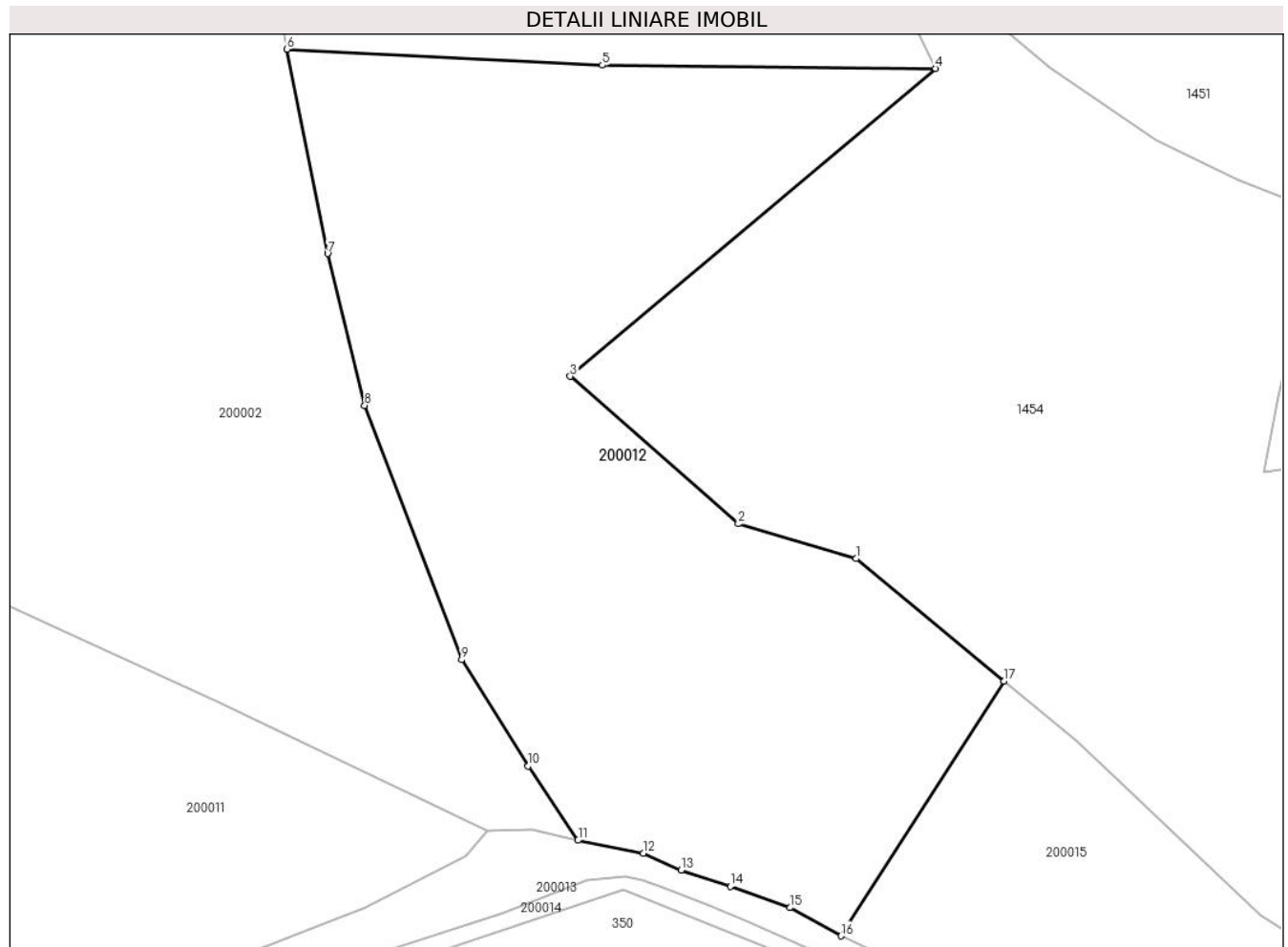
C. Partea III. SARCINI .

Inscrieri privind dezmembramintele dreptului de proprietate, drepturi reale de garanție și sarcini	Referințe
NU SUNT	

Teren

Nr cadastral	Suprafața (mp)*	Observații / Referințe
	16.000	

* Suprafața este determinată în planul de proiecție Stereo 70.



Date referitoare la teren

Crt	Categorie folosință	Intravilan	Suprafața (mp)	Tarla	Parcelă	Nr. topo	Observații / Referințe
1	padure	NU	16.000	UP III	UA 111	-	

Lungime Segmente

1) Valorile lungimilor segmentelor sunt obținute din proiecție în plan.

Punct început	X / Y	Punct sfârșit	X / Y	Lungime segment (** (m)
1	343.579,517 532.113,56	2	343.553,577 532.121,223	27.048
2	343.553,577 532.121,223	3	343.516,562 532.153,659	49.216
3	343.516,562 532.153,659	4	343.596,966 532.221,362	105.112
4	343.596,966 532.221,362	5	343.523,665 532.222,055	73.304
5	343.523,665 532.222,055	6	343.454,219 532.225,567	69.535

Punct început	X / Y	Punct sfârșit	X / Y	Lungime segment (** (m)
6	343.454,219 532.225,567	7	343.463,21 532.180,644	45.814
7	343.463,21 532.180,644	8	343.471,345 532.147,273	34.348
8	343.471,345 532.147,273	9	343.492,691 532.091,342	59.866
9	343.492,691 532.091,342	10	343.507,34 532.067,97	27.583
10	343.507,34 532.067,97	11	343.518,311 532.051,658	19.659
11	343.518,311 532.051,658	12	343.532,702 532.048,767	14.678
12	343.532,702 532.048,767	13	343.541,007 532.045,064	9.093
13	343.541,007 532.045,064	14	343.551,867 532.041,472	11.438
14	343.551,867 532.041,472	15	343.565,005 532.036,821	13.937
15	343.565,005 532.036,821	16	343.576,139 532.030,62	12.744
16	343.576,139 532.030,62	17	343.612,07 532.086,668	66.576
17	343.612,07 532.086,668	1	343.579,517 532.113,56	42.224

** Lungimile segmentelor sunt determinate în planul de proiecție Stereo 70 și sunt rotunjite la 1 milimetru.

*** Distanța dintre puncte este formată din segmente cumulate ce sunt mai mici decât valoarea 1 milimetru.

**DATE DESPRE IMOBILUL NR. 200013**

Oficiul de Cadastru și Publicitate Imobiliară ALBA
Biroul de Cadastru și Publicitate Imobiliară Campeni

A. Partea I. Descrierea imobilului

TEREN Extravilan

Adresa: Jud. Alba

Nr. Crt	Nr cadastral Nr. topografic	Suprafața* (mp)	Observații / Referințe
A1		13.031	Sector cadastral:2 Teren neimprejmuit;

B. Partea II. Proprietari și acte

Inscrieri privitoare la dreptul de proprietate și alte drepturi reale		Referințe
1 / 07/02/2025		
Act Normativ nr. 7, din 13/03/1996 emis de PARLAMENTUL ROMÂNIEI;		
B1	Inscrierea posesiei, drept de PROPRIETATE, dobândit prin Lege, cota actuala 1/1 1) NEIDENTIFICAT NEIDENTIFICAT	A1
Act Normativ nr. 7, din 13/03/1996 emis de PARLAMENTUL ROMÂNIEI (Art.13);		
B2	Se noteaza mentiunea de proprietar neidentificat	A1

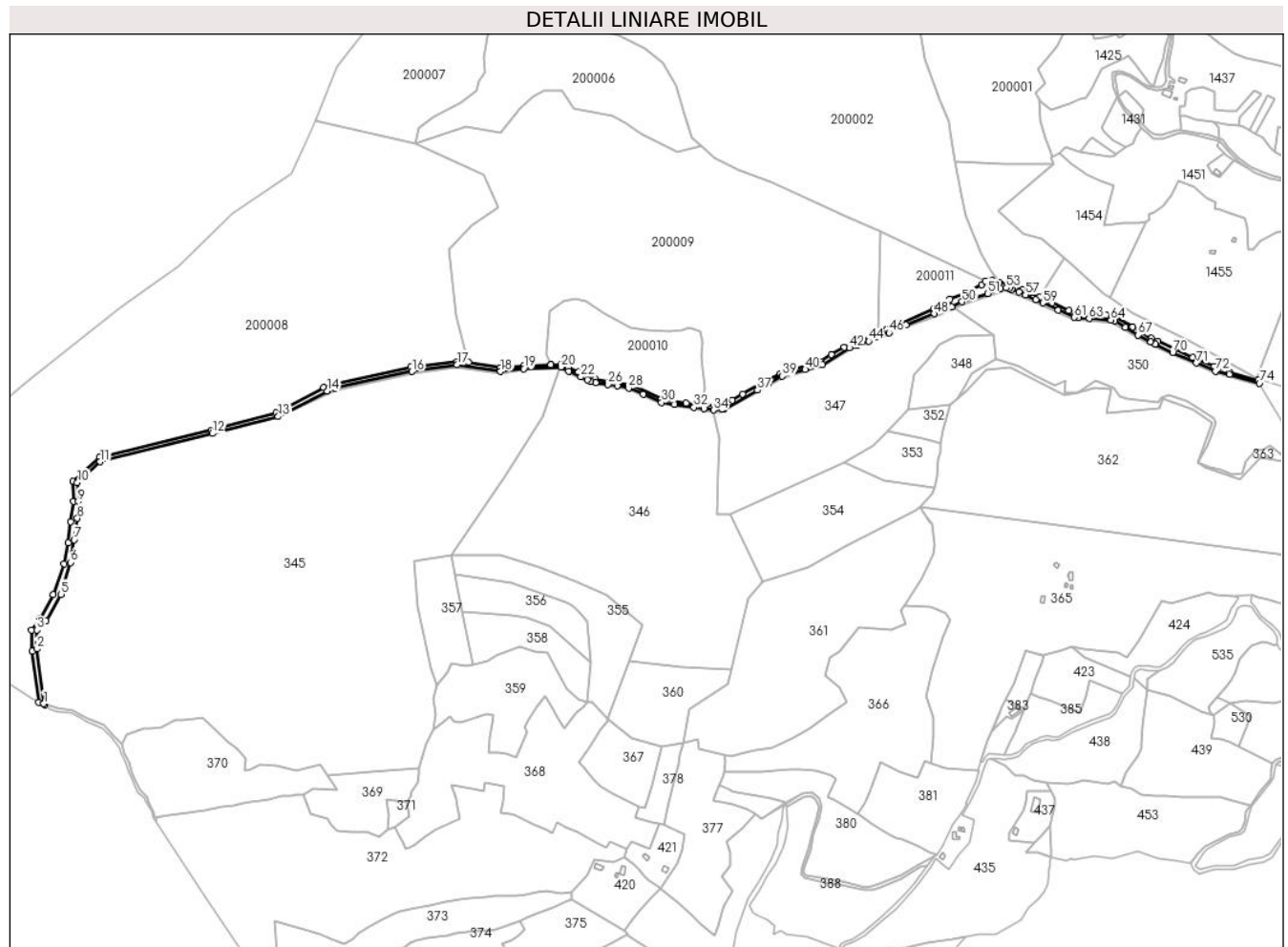
C. Partea III. SARCINI .

Inscrieri privind dezmembramintele dreptului de proprietate, drepturi reale de garanție și sarcini	Referințe
NU SUNT	

Teren

Nr cadastral	Suprafața (mp)*	Observații / Referințe
	13.031	

* Suprafața este determinată în planul de proiecție Stereo 70.



Date referitoare la teren

Crt	Categorie folosință	Intravilan	Suprafața (mp)	Tarla	Parcelă	Nr. topo	Observații / Referințe
1	drum	NU	13.031	-	-	-	

Lungime Segmente

1) Valorile lungimilor segmentelor sunt obținute din proiecție în plan.

Punct început	X / Y	Punct sfârșit	X / Y	Lungime segment
1	342.147,284 531.447,56	2	342.137,564 531.526,16	79.199
4	342.150,448 531.566,039	5	342.172,387 531.604,294	44.099
7	342.190,907 531.682,373	8	342.195,624 531.713,379	31.363
10	342.195,546 531.764,329	11	342.228,434 531.794,417	44.575
13	342.483,831 531.859,183	14	342.554,244 531.895,922	79.421
16	342.675,892 531.923,905	17	342.740,41 531.933,368	65.208
2	342.137,564 531.526,16	3	342.137,9 531.553,255	27.097
5	342.172,387 531.604,294	6	342.185,937 531.650,143	47.809
8	342.195,624 531.713,379	9	342.196,838 531.737,566	24.217
11	342.228,434 531.794,417	12	342.389,617 531.834,948	166.201
14	342.554,244 531.895,922	15	342.565,712 531.900,078	12.198
17	342.740,41 531.933,368	18	342.802,934 531.923,893	63.238
3	342.137,9 531.553,255	4	342.150,448 531.566,039	17.913
6	342.185,937 531.650,143	7	342.190,907 531.682,373	32.611
9	342.196,838 531.737,566	10	342.195,546 531.764,329	26.794
12	342.389,617 531.834,948	13	342.483,831 531.859,183	97.281
15	342.565,712 531.900,078	16	342.675,892 531.923,905	112.727
18	342.802,934 531.923,893	19	342.836,199 531.927,77	33.49

Punct început	X / Y	Punct sfârșit	X / Y	Lungime segment	Punct început	X / Y	Punct sfârșit	X / Y	Lungime segment	Punct început	X / Y	Punct sfârșit	X / Y	Lungime segment
19	342.836,199 531.927,77	20	342.889,303 531.929,986	53.15	20	342.889,303 531.929,986	21	342.900,448 531.924,501	12.42 2	21	342.900,448 531.924,501	22	342.918,086 531.916,06	19.55 4
22	342.918,086 531.916,06	23	342.927,5 531.911,664	10.39	23	342.927,5 531.911,664	24	342.931,73 531.909,636	4.69	24	342.931,73 531.909,636	25	342.939,452 531.908,059	7.881
25	342.939,452 531.908,059	26	342.957,045 531.905,458	17.78 5	26	342.957,045 531.905,458	27	342.970,29 531.903,223	13.43 1	27	342.970,29 531.903,223	28	342.986,796 531.900,292	16.76 4
28	342.986,796 531.900,292	29	343.007,44 531.890,966	22.65 2	29	343.007,44 531.890,966	30	343.034,062 531.879,126	29.13 6	30	343.034,062 531.879,126	31	343.052,674 531.876,643	18.77 7
31	343.052,674 531.876,643	32	343.080,255 531.872,416	27.90 4	32	343.080,255 531.872,416	33	343.094,812 531.870,61	14.66 8	33	343.094,812 531.870,61	34	343.108,858 531.868,558	14.19 5
34	343.108,858 531.868,558	35	343.120,69 531.869,54	11.87 2	35	343.120,69 531.869,54	36	343.123,579 531.869,986	2.924	36	343.123,579 531.869,986	37	343.171,652 531.897,04	55.16 2
37	343.171,652 531.897,04	38	343.186,107 531.905,533	16.76 6	38	343.186,107 531.905,533	39	343.207,186 531.917,188	24.08 7	39	343.207,186 531.917,188	40	343.239,872 531.926,546	33.99 9
40	343.239,872 531.926,546	41	343.264,474 531.933,705	25.62 2	41	343.264,474 531.933,705	42	343.303,441 531.957,588	45.70 4	42	343.303,441 531.957,588	43	343.314,439 531.961,543	11.68 8
43	343.314,439 531.961,543	44	343.331,233 531.967,099	17.68 9	44	343.331,233 531.967,099	45	343.345,095 531.972,876	15.01 8	45	343.345,095 531.972,876	46	343.360,449 531.979,276	16.63 4
46	343.360,449 531.979,276	47	343.384,868 531.990,919	27.05 3	47	343.384,868 531.990,919	48	343.424,914 532.006,61	43.01	48	343.424,914 532.006,61	49	343.450,13 532.016,396	27.04 8
49	343.450,13 532.016,396	50	343.465,304 532.023,892	16.92 5	50	343.465,304 532.023,892	51	343.502,031 532.035,75	38.59 3	51	343.502,031 532.035,75	52	343.520,25 532.042,806	19.53 8
52	343.520,25 532.042,806	53	343.528,692 532.043,732	8.493	53	343.528,692 532.043,732	54	343.532,609 532.042,761	4.035	54	343.532,609 532.042,761	55	343.536,267 532.041,56	3.85
55	343.536,267 532.041,56	56	343.546,562 532.037,556	11.04 6	56	343.546,562 532.037,556	57	343.555,997 532.033,672	10.20 4	57	343.555,997 532.033,672	58	343.570,878 532.027,006	16.30 6
58	343.570,878 532.027,006	59	343.581,336 532.022,142	11.53 3	59	343.581,336 532.022,142	60	343.603,01 532.011,716	24.05 2	60	343.603,01 532.011,716	61	343.626,004 532.001,404	25.20 1
61	343.626,004 532.001,404	62	343.632,016 532.000,562	6.071	62	343.632,016 532.000,562	63	343.647,463 531.999,659	15.47 3	63	343.647,463 531.999,659	64	343.678,525 531.997,516	31.13 6
64	343.678,525 531.997,516	65	343.684,24 531.996,544	5.797	65	343.684,24 531.996,544	66	343.699,466 531.986,817	18.06 8	66	343.699,466 531.986,817	67	343.717,83 531.976,153	21.23 6
67	343.717,83 531.976,153	68	343.736,086 531.965,998	20.89	68	343.736,086 531.965,998	69	343.742,219 531.963,106	6.78	69	343.742,219 531.963,106	70	343.767,231 531.950,822	27.86 6
70	343.767,231 531.950,822	71	343.801,345 531.935,952	37.21 4	71	343.801,345 531.935,952	72	343.828,883 531.924,49	29.82 9	72	343.828,883 531.924,49	73	343.848,935 531.919,331	20.70 5
73	343.848,935 531.919,331	74	343.891,801 531.907,01	44.60 1	74	343.891,801 531.907,01	75	343.889,774 531.911,346	4.786	75	343.889,774 531.911,346	76	343.848,932 531.923,47	42.60 4
76	343.848,932 531.923,47	77	343.826,729 531.930,642	23.33 3	77	343.826,729 531.930,642	78	343.796,265 531.943,8	33.18 4	78	343.796,265 531.943,8	79	343.745,68 531.966,857	55.59 2
79	343.745,68 531.966,857	80	343.736,687 531.971,345	10.05 1	80	343.736,687 531.971,345	81	343.709,581 531.987,564	31.58 8	81	343.709,581 531.987,564	82	343.685,168 532.001,326	28.02 5
82	343.685,168 532.001,326	83	343.671,97 532.004,164	13.49 9	83	343.671,97 532.004,164	84	343.645,741 532.003,373	26.24 1	84	343.645,741 532.003,373	85	343.632,218 532.005,339	13.66 5
85	343.632,218 532.005,339	86	343.618,313 532.011,25	15.10 9	86	343.618,313 532.011,25	87	343.594,588 532.022,046	26.06 5	87	343.594,588 532.022,046	88	343.576,139 532.030,62	20.34 5
88	343.576,139 532.030,62	89	343.565,005 532.036,821	12.74 4	89	343.565,005 532.036,821	90	343.551,867 532.041,472	13.93 7	90	343.551,867 532.041,472	91	343.541,007 532.045,064	11.43 8
91	343.541,007 532.045,064	92	343.532,702 532.048,767	9.093	92	343.532,702 532.048,767	93	343.518,311 532.051,658	14.67 8	93	343.518,311 532.051,658	94	343.508,175 532.054,129	10.43 3
94	343.508,175 532.054,129	95	343.498,311 532.053,77	9.871	95	343.498,311 532.053,77	96	343.493,639 532.048,246	7.235	96	343.493,639 532.048,246	97	343.471,455 532.036,766	24.97 8
97	343.471,455 532.036,766	98	343.447,607 532.027,593	25.55 1	98	343.447,607 532.027,593	99	343.424,912 532.014,164	26.37 1	99	343.424,912 532.014,164	100	343.375,138 531.991,859	54.54 3
100	343.375,138 531.991,859	101	343.357,245 531.984,247	19.44 5	101	343.357,245 531.984,247	102	343.344,446 531.977,815	14.32 4	102	343.344,446 531.977,815	103	343.342,441 531.976,807	2.244
103	343.342,441 531.976,807	104	343.307,174 531.963,877	37.56 3	104	343.307,174 531.963,877	105	343.296,185 531.958,913	12.05 9	105	343.296,185 531.958,913	106	343.277,573 531.948,282	21.43 4
106	343.277,573 531.948,282	107	343.262,048 531.938,176	18.52 4	107	343.262,048 531.938,176	108	343.204,529 531.920,708	60.11 3	108	343.204,529 531.920,708	109	343.180,423 531.908,474	27.03 3
109	343.180,423 531.908,474	110	343.150,467 531.891,379	34.49 1	110	343.150,467 531.891,379	111	343.135,041 531.882,692	17.70 3	111	343.135,041 531.882,692	112	343.121,401 531.876,497	14.98 1
112	343.121,401 531.876,497	113	343.110,471 531.875,169	11.01	113	343.110,471 531.875,169	114	343.097,382 531.875,524	13.09 4	114	343.097,382 531.875,524	115	343.091,238 531.876,093	6.17
115	343.091,238 531.876,093	116	343.069,366 531.878,442	21.99 8	116	343.069,366 531.878,442	117	343.033,7 531.884,482	36.17 4	117	343.033,7 531.884,482	118	342.991,854 531.903,637	46.02 1

Punct început	X / Y	Punct sfârșit	X / Y	Lungime segment	Punct început	X / Y	Punct sfârșit	X / Y	Lungime segment	Punct început	X / Y	Punct sfârșit	X / Y	Lungime segment
118	342.991,854 531.903,637	119	342.959,496 531.909,363	32.862	119	342.959,496 531.909,363	120	342.938,992 531.912,638	20.764	120	342.938,992 531.912,638	121	342.923,396 531.918,054	16.509
121	342.923,396 531.918,054	122	342.914,351 531.922,922	10.272	122	342.914,351 531.922,922	123	342.899,645 531.929,483	16.103	123	342.899,645 531.929,483	124	342.889,906 531.933,719	10.621
124	342.889,906 531.933,719	125	342.875,099 531.933,465	14.809	125	342.875,099 531.933,465	126	342.874,59 531.933,447	0.51	126	342.874,59 531.933,447	127	342.836,238 531.932,093	38.376
127	342.836,238 531.932,093	128	342.802,934 531.929,393	33.413	128	342.802,934 531.929,393	129	342.757,25 531.936,753	46.273	129	342.757,25 531.936,753	130	342.740,41 531.938,264	16.908
130	342.740,41 531.938,264	131	342.674,275 531.930,527	66.585	131	342.674,275 531.930,527	132	342.563,659 531.906,133	113.274	132	342.563,659 531.906,133	133	342.548,916 531.900,798	15.678
133	342.548,916 531.900,798	134	342.480,706 531.864,891	77.084	134	342.480,706 531.864,891	135	342.387,98 531.839,933	96.027	135	342.387,98 531.839,933	136	342.227,243 531.800,572	165.486
136	342.227,243 531.800,572	137	342.189,62 531.766,105	51.024	137	342.189,62 531.766,105	138	342.190,046 531.737,566	28.542	138	342.190,046 531.737,566	139	342.186,026 531.708,615	29.229
139	342.186,026 531.708,615	140	342.182,739 531.678,198	30.594	140	342.182,739 531.678,198	141	342.176,772 531.648,378	30.411	141	342.176,772 531.648,378	142	342.160,958 531.604,294	46.835
142	342.160,958 531.604,294	143	342.142,096 531.569,915	39.214	143	342.142,096 531.569,915	144	342.129,814 531.553,255	20.698	144	342.129,814 531.553,255	145	342.130,294 531.523,189	30.07
145	342.130,294 531.523,189	146	342.140,513 531.449,904	73.994	146	342.140,513 531.449,904	147	342.148,472 531.446,335	8.723	147	342.148,472 531.446,335	1	342.147,284 531.447,56	1.707

** Lungimile segmentelor sunt determinate în planul de proiecție Stereo 70 și sunt rotunjite la 1 milimetru.

*** Distanța dintre puncte este formată din segmente cumulate ce sunt mai mici decât valoarea 1 milimetru.

**DATE DESPRE IMOBILUL NR. 200014**

Oficiul de Cadastru și Publicitate Imobiliară ALBA
Biroul de Cadastru și Publicitate Imobiliară Campeni

A. Partea I. Descrierea imobilului

TEREN Extravilan

Adresa: Jud. Alba

Nr. Crt	Nr cadastral Nr. topografic	Suprafața* (mp)	Observații / Referințe
A1		4.087	Sector cadastral:2 Teren neimprejmuit;

B. Partea II. Proprietari și acte

Inscrieri privitoare la dreptul de proprietate și alte drepturi reale		Referințe
1 / 07/02/2025		
Act Normativ nr. 1705, din 29/11/2006 emis de GUVERNUL ROMÂNIEI;		
B1	Intabulare, drept de PROPRIETATE, dobandit prin Lege, cota actuala 1/1 1) STATUL ROMÂN- DOMENIUL PUBLIC , CIF:999999999999	A1
Act Normativ nr. 1705, din 29/11/2006 emis de GUVERNUL ROMÂNIEI;		
B2	Intabulare, drept de ADMINISTRARE, dobandit prin Lege, cota actuala 1/1 1) MINISTERUL APELOR SI PADURILOR PRIN ADMINISTRATIA NATIONALA "APELE ROMÂNE" , CIF: 999999999999	A1

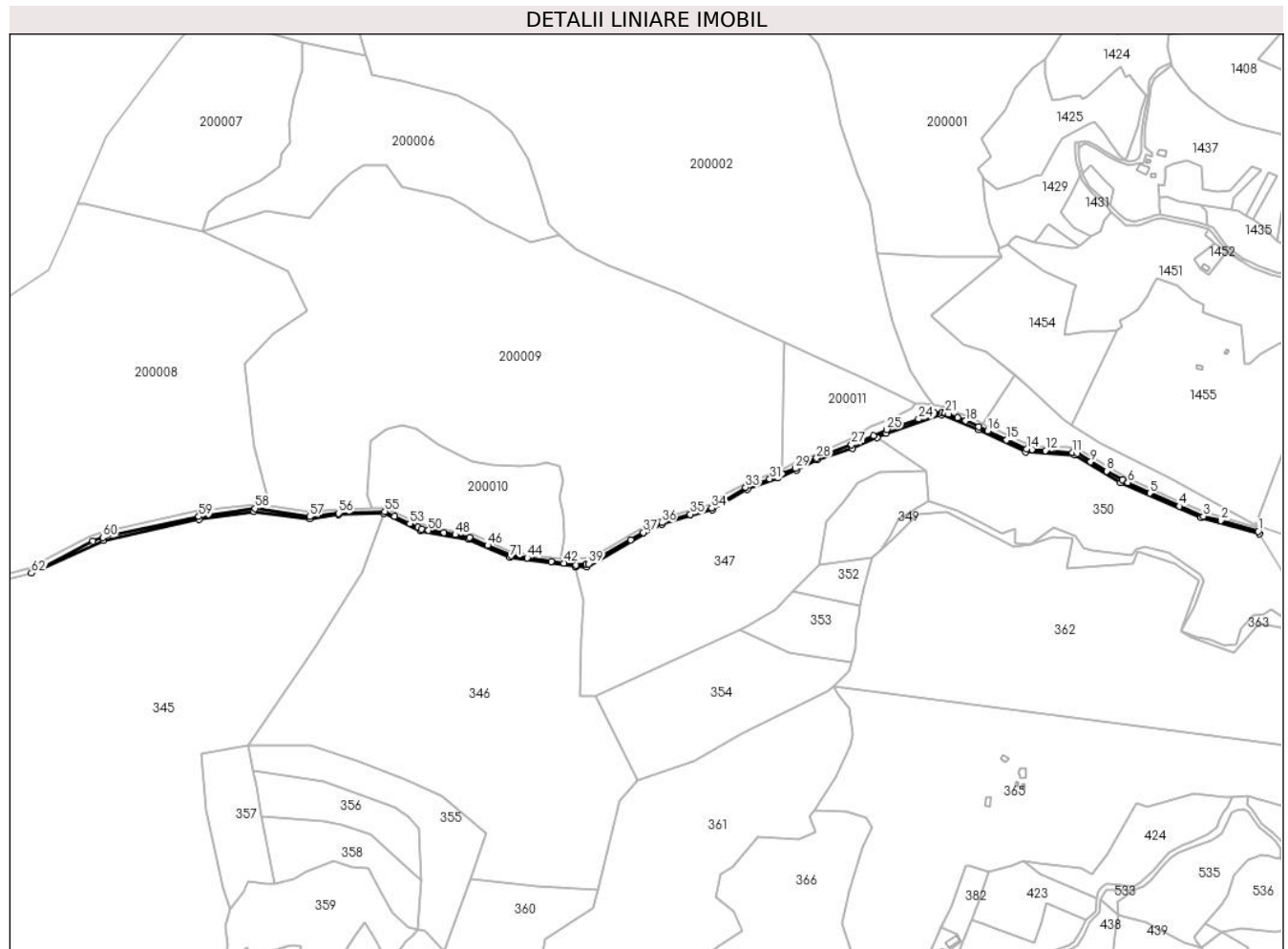
C. Partea III. SARCINI .

Inscrieri privind dezmembramintele dreptului de proprietate, drepturi reale de garanție și sarcini	Referințe
NU SUNT	

Teren

Nr cadastral	Suprafața (mp)*	Observații / Referințe
	4.087	

* Suprafața este determinată în planul de proiecție Stereo 70.



Date referitoare la teren

Crt	Categorie folosință	Intravilan	Suprafața (mp)	Tarla	Parcelă	Nr. topo	Observații / Referințe
1	ape curgătoare	NU	4.087	-	-	-	

Lungime Segmente

1) Valorile lungimilor segmentelor sunt obținute din proiecție în plan.

Punct început	X / Y	Punct sfârșit	X / Y	Lungime segment	Punct început	X / Y	Punct sfârșit	X / Y	Lungime segment	Punct început	X / Y	Punct sfârșit	X / Y	Lungime segment
1	343.891,801 531.907,01	2	343.848,935 531.919,331	44.601	2	343.848,935 531.919,331	3	343.828,883 531.924,49	20.705	3	343.828,883 531.924,49	4	343.801,345 531.935,952	29.829
4	343.801,345 531.935,952	5	343.767,231 531.950,822	37.214	5	343.767,231 531.950,822	6	343.742,219 531.963,106	27.866	6	343.742,219 531.963,106	7	343.736,086 531.965,998	6.78
7	343.736,086 531.965,998	8	343.717,83 531.976,153	20.89	8	343.717,83 531.976,153	9	343.699,466 531.986,817	21.236	9	343.699,466 531.986,817	10	343.684,24 531.996,544	18.068
10	343.684,24 531.996,544	11	343.678,525 531.997,516	5.797	11	343.678,525 531.997,516	12	343.647,463 531.999,659	31.136	12	343.647,463 531.999,659	13	343.632,016 532.000,562	15.473
13	343.632,016 532.000,562	14	343.626,004 532.001,404	6.071	14	343.626,004 532.001,404	15	343.603,01 532.011,716	25.201	15	343.603,01 532.011,716	16	343.581,336 532.022,142	24.052

Punct început	X / Y	Punct sfârșit	X / Y	Lungime segment	Punct început	X / Y	Punct sfârșit	X / Y	Lungime segment	Punct început	X / Y	Punct sfârșit	X / Y	Lungime segment
16	343.581,336 532.022,142	17	343.570,878 532.027,006	11.533	17	343.570,878 532.027,006	18	343.555,997 532.033,672	16.306	18	343.555,997 532.033,672	19	343.546,562 532.037,556	10.204
19	343.546,562 532.037,556	20	343.536,267 532.041,56	11.046	20	343.536,267 532.041,56	21	343.532,609 532.042,761	3.85	21	343.532,609 532.042,761	22	343.528,692 532.043,732	4.035
22	343.528,692 532.043,732	23	343.520,25 532.042,806	8.493	23	343.520,25 532.042,806	24	343.502,031 532.035,75	19.538	24	343.502,031 532.035,75	25	343.465,304 532.023,892	38.593
25	343.465,304 532.023,892	26	343.450,13 532.016,396	16.925	26	343.450,13 532.016,396	27	343.424,914 532.006,61	27.048	27	343.424,914 532.006,61	28	343.384,868 531.990,919	43.01
28	343.384,868 531.990,919	29	343.360,449 531.979,276	27.053	29	343.360,449 531.979,276	30	343.345,095 531.972,876	16.634	30	343.345,095 531.972,876	31	343.331,233 531.967,099	15.018
31	343.331,233 531.967,099	32	343.314,439 531.961,543	17.689	32	343.314,439 531.961,543	33	343.303,441 531.957,588	11.688	33	343.303,441 531.957,588	34	343.264,474 531.933,705	45.704
34	343.264,474 531.933,705	35	343.239,872 531.926,546	25.622	35	343.239,872 531.926,546	36	343.207,186 531.917,188	33.999	36	343.207,186 531.917,188	37	343.186,107 531.905,533	24.087
37	343.186,107 531.905,533	38	343.171,652 531.897,04	16.766	38	343.171,652 531.897,04	39	343.123,579 531.869,986	55.162	39	343.123,579 531.869,986	40	343.120,69 531.869,54	2.924
40	343.120,69 531.869,54	41	343.108,858 531.868,558	11.872	41	343.108,858 531.868,558	42	343.094,812 531.870,61	14.195	42	343.094,812 531.870,61	43	343.080,255 531.872,416	14.668
43	343.080,255 531.872,416	44	343.052,674 531.876,643	27.904	44	343.052,674 531.876,643	45	343.034,062 531.879,126	18.777	45	343.034,062 531.879,126	46	343.007,44 531.890,966	29.136
46	343.007,44 531.890,966	47	342.986,796 531.900,292	22.652	47	342.986,796 531.900,292	48	342.970,29 531.903,223	16.764	48	342.970,29 531.903,223	49	342.957,045 531.905,458	13.431
49	342.957,045 531.905,458	50	342.939,452 531.908,059	17.785	50	342.939,452 531.908,059	51	342.931,73 531.909,636	7.881	51	342.931,73 531.909,636	52	342.927,5 531.911,664	4.69
52	342.927,5 531.911,664	53	342.918,086 531.916,06	10.39	53	342.918,086 531.916,06	54	342.900,448 531.924,501	19.554	54	342.900,448 531.924,501	55	342.889,303 531.929,986	12.422
55	342.889,303 531.929,986	56	342.836,199 531.927,77	53.15	56	342.836,199 531.927,77	57	342.802,934 531.923,893	33.49	57	342.802,934 531.923,893	58	342.740,41 531.933,368	63.238
58	342.740,41 531.933,368	59	342.675,892 531.923,905	65.208	59	342.675,892 531.923,905	60	342.565,712 531.900,078	112.727	60	342.565,712 531.900,078	61	342.554,244 531.895,922	12.198
61	342.554,244 531.895,922	62	342.483,831 531.859,183	79.421	62	342.483,831 531.859,183	63	342.566,823 531.896,413	90.96	63	342.566,823 531.896,413	64	342.676,599 531.920,94	112.483
64	342.676,599 531.920,94	65	342.738,973 531.930,055	63.036	65	342.738,973 531.930,055	66	342.803,123 531.921,69	64.693	66	342.803,123 531.921,69	67	342.836,064 531.926,183	33.246
67	342.836,064 531.926,183	68	342.888,157 531.927,744	52.116	68	342.888,157 531.927,744	69	342.930,409 531.907,6	46.808	69	342.930,409 531.907,6	70	342.985,029 531.898,32	55.403
70	342.985,029 531.898,32	71	343.032,85 531.877,261	52.253	71	343.032,85 531.877,261	72	343.107,786 531.866,615	75.688	72	343.107,786 531.866,615	73	343.107,807 531.866,525	0.092
73	343.107,807 531.866,525	74	343.121,036 531.866,395	13.23	74	343.121,036 531.866,395	75	343.207,418 531.914,976	99.106	75	343.207,418 531.914,976	76	343.265,694 531.931,645	60.613
76	343.265,694 531.931,645	77	343.305,163 531.955,455	46.095	77	343.305,163 531.955,455	78	343.340,697 531.968,651	37.905	78	343.340,697 531.968,651	79	343.361,734 531.977,487	22.817
79	343.361,734 531.977,487	80	343.385,231 531.989,048	26.187	80	343.385,231 531.989,048	81	343.426,409 532.001,948	43.151	81	343.426,409 532.001,948	82	343.454,223 532.014,584	30.55
82	343.454,223 532.014,584	83	343.464,992 532.019,756	11.947	83	343.464,992 532.019,756	84	343.528,197 532.040,64	66.566	84	343.528,197 532.040,64	85	343.571,017 532.023,473	46.133
85	343.571,017 532.023,473	86	343.624,805 531.998,052	59.493	86	343.624,805 531.998,052	87	343.680,994 531.994,37	56.31	87	343.680,994 531.994,37	88	343.733,97 531.962,806	61.666
88	343.733,97 531.962,806	89	343.826,164 531.922,686	100.545	89	343.826,164 531.922,686	90	343.893,115 531.904,199	69.457	90	343.893,115 531.904,199	1	343.891,801 531.907,01	3.103

** Lungimile segmentelor sunt determinate în planul de proiecție Stereo 70 și sunt rotunjite la 1 milimetru.

*** Distanța dintre puncte este formată din segmente cumulate ce sunt mai mici decât valoarea 1 milimetru.

**DATE DESPRE IMOBILUL NR. 200015**

Oficiul de Cadastru și Publicitate Imobiliară ALBA
Biroul de Cadastru și Publicitate Imobiliară Campeni

A. Partea I. Descrierea imobilului

TEREN Extravilan

Adresa: Jud. Alba

Nr. Crt	Nr cadastral Nr. topografic	Suprafața* (mp)	Observații / Referințe
A1		8.550	Sector cadastral:2 Teren neimprejmuit;

B. Partea II. Proprietari și acte

Inscrieri privitoare la dreptul de proprietate și alte drepturi reale		Referințe
1 / 07/02/2025		
Act Normativ nr. 7, din 13/03/1996 emis de PARLAMENTUL ROMÂNIEI;		
B1	Inscrierea posesiei, drept de PROPRIETATE, dobândit prin Lege, cota actuala 1/1 1) NEIDENTIFICAT NEIDENTIFICAT	A1
Act Normativ nr. 7, din 13/03/1996 emis de PARLAMENTUL ROMÂNIEI (Art.13);		
B2	Se noteaza mentiunea de proprietar neidentificat	A1

C. Partea III. SARCINI .

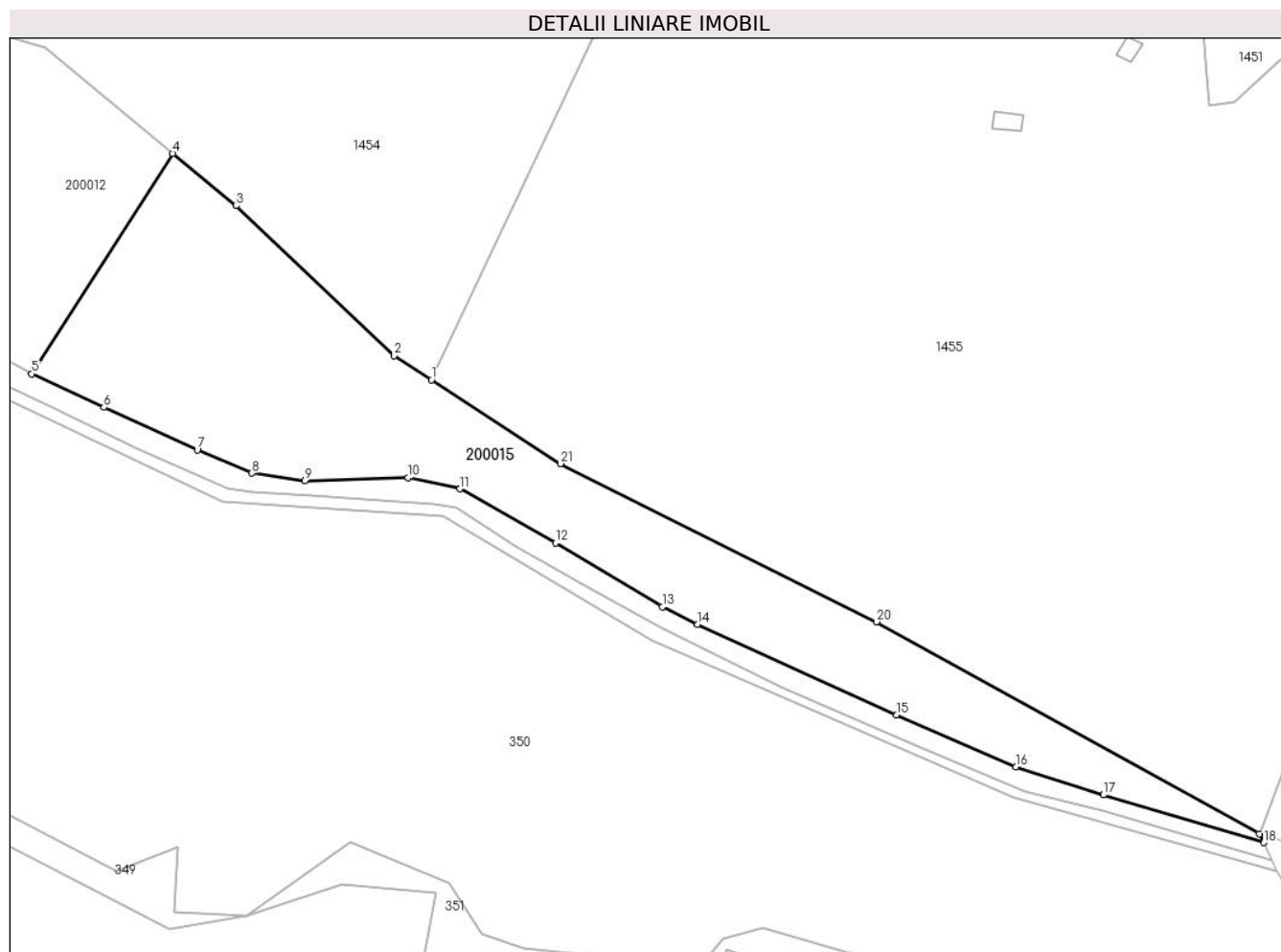
Inscrieri privind dezmembramintele dreptului de proprietate, drepturi reale de garanție și sarcini	Referințe
NU SUNT	

Anexa Nr. 1 La Partea I

Teren

Nr cadastral	Suprafața (mp)*	Observații / Referințe
	8.550	

* Suprafața este determinată în planul de proiecție Stereo 70.



Date referitoare la teren

Crt	Categorie folosință	Intravilan	Suprafața (mp)	Tarla	Parcelă	Nr. topo	Observații / Referințe
1	padure	NU	8.550	UP III	UA 111	-	

Lungime Segmente

1) Valorile lungimilor segmentelor sunt obținute din proiecție în plan.

Punct început	X / Y	Punct sfârșit	X / Y	Lungime segment (** (m)
1	343.677,911 532.029,072	2	343.668,417 532.035,243	11.323
3	343.628,2 532.073,343	4	343.612,07 532.086,668	20.922
5	343.576,139 532.030,62	6	343.594,588 532.022,046	20.345
7	343.618,313 532.011,25	8	343.632,218 532.005,339	15.109
9	343.645,741 532.003,373	10	343.671,97 532.004,164	26.241

Punct început	X / Y	Punct sfârșit	X / Y	Lungime segment (** (m)
2	343.668,417 532.035,243	3	343.628,2 532.073,343	55.399
4	343.612,07 532.086,668	5	343.576,139 532.030,62	66.576
6	343.594,588 532.022,046	7	343.618,313 532.011,25	26.065
8	343.632,218 532.005,339	9	343.645,741 532.003,373	13.665
10	343.671,97 532.004,164	11	343.685,168 532.001,326	13.499

Punct început	X / Y	Punct sfârșit	X / Y	Lungime segment (** (m))
11	343.685,168 532.001,326	12	343.709,581 531.987,564	28.025
13	343.736,687 531.971,345	14	343.745,68 531.966,857	10.051
15	343.796,265 531.943,8	16	343.826,729 531.930,642	33.184
17	343.848,932 531.923,47	18	343.889,774 531.911,346	42.604
19	343.888,713 531.913,617	20	343.791,184 531.967,51	111.429
21	343.710,751 532.007,726	1	343.677,911 532.029,072	39.168

Punct început	X / Y	Punct sfârșit	X / Y	Lungime segment (** (m))
12	343.709,581 531.987,564	13	343.736,687 531.971,345	31.588
14	343.745,68 531.966,857	15	343.796,265 531.943,8	55.592
16	343.826,729 531.930,642	17	343.848,932 531.923,47	23.333
18	343.889,774 531.911,346	19	343.888,713 531.913,617	2.506
20	343.791,184 531.967,51	21	343.710,751 532.007,726	89.927

** Lungimile segmentelor sunt determinate în planul de proiecție Stereo 70 și sunt rotunjite la 1 milimetru.

*** Distanța dintre puncte este formată din segmente cumulate ce sunt mai mici decât valoarea 1 milimetru.

