DATE DESPRE IMOBILUL NR. 4903

Oficiul de Cadastru şi Publicitate Imobiliară ALBA
Biroul de Cadastru şi Publicitate Imobiliară Aiud

A. Partea I. Descrierea imobilului

TEREN Extravilan

Adresa: Jud. Alba

Nr. Crt	Nr cadastral Nr. topografic	Suprafaţa* (mp)	Observaţii / Referinţe
A1		1.225	Sector cadastral:9 Teren neimprejmuit; Se identifica cu parte din CF , nr.top.

B. Partea II. Proprietari şi acte

Inscrieri privitoare la dreptul de proprietate şi alte drepturi reale		Referinţe
1 / 01/11/2022		
Act Normativ nr. 7, din 13/03/1996 emis de Parlamentul Romaniei (lege);		
B1	Intabulare, drept de PROPRIETATE, dobandit prin Lege, cota actuala 1/1, cota initiala 1/1	A1
	1) **NEIDENTIFICAT NEIDENTIFICAT**	
1 / 01/05/2025		
Act Administrativ nr. 1469, din 23/05/2025 emis de Comuna Livezile (adeverinta);		
B2	Se noteaza posesia faptica in favoarea lui	A1
	1) **MIHALCEA AUREL**	

C. Partea III. SARCINI .

Inscrieri privind dezmembramintele dreptului de proprietate, drepturi reale de garanţie şi sarcini	Referinţe
NU SUNT	

Document care conține date cu caracter personal, protejat de prevederile Regulamentului (UE) nr. 679/2016 și Legii 190/2018

Anexa Nr. 1 La Partea I

Teren

Nr cadastral	Suprafaţa (mp)*	Observaţii / Referinţe
	1.225	Se identifica cu parte din CF , nr.top.

* Suprafaţa este determinată in planul de proiecţie Stereo 70.

DETALII LINIARE IMOBIL

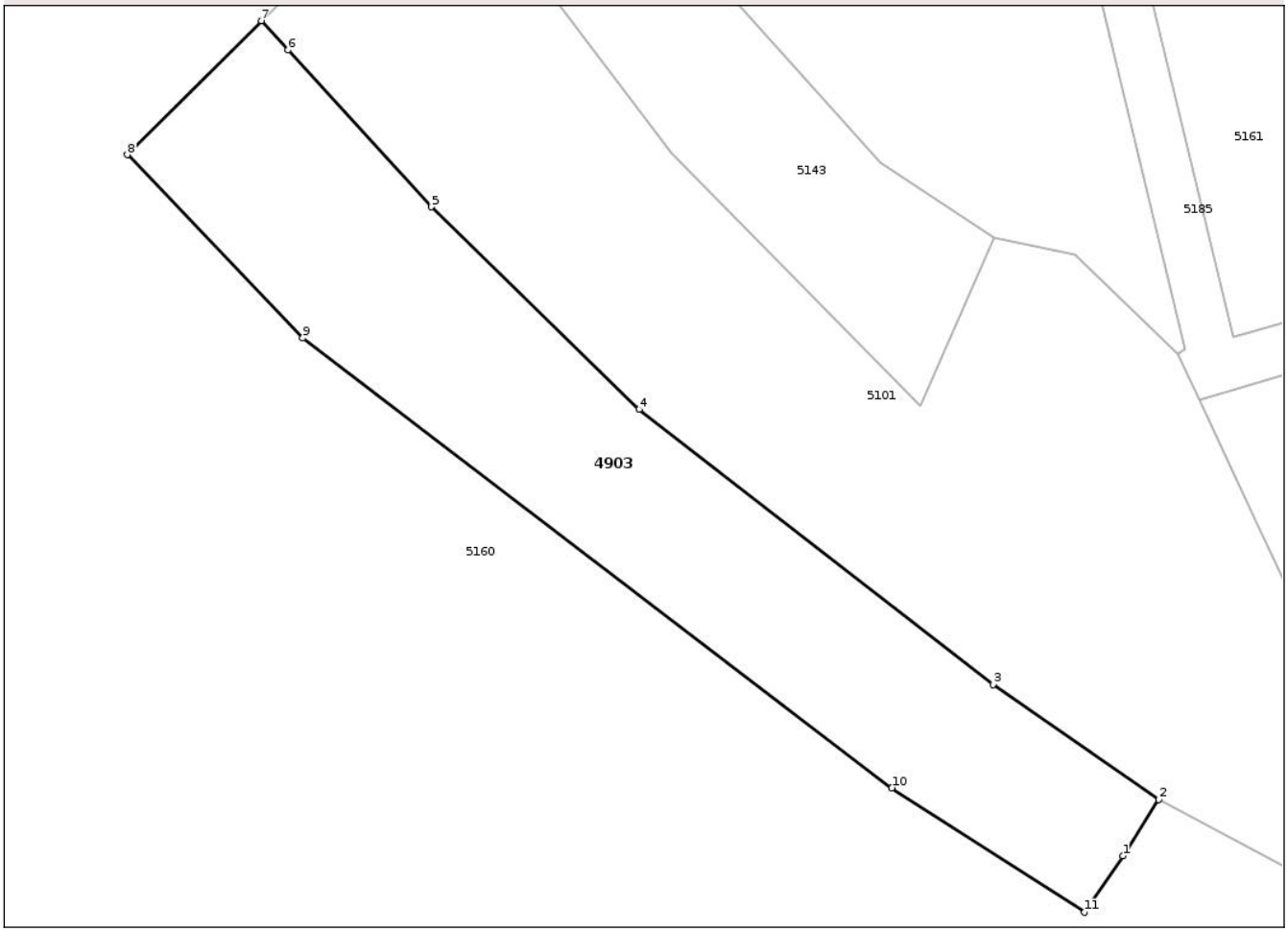

Date referitoare la teren

Crt	Categorie folosință	Intra vilan	Suprafaţa (mp)	Tarla	Parcelă	Nr. topo	Observaţii / Referinţe
1	faneata	NU	1.225	-	-	-	

Lungime Segmente
1) Valorile lungimilor segmentelor sunt obţinute din proiecţie în plan.

Punct început	X / Y	Punct sfârşit	X / Y	Lungime segment (** (m)
1	388.862,975 545.483,996	2	388.865,854 545.488,51	5.354
2	388.865,854 545.488,51	3	388.852,562 545.497,731	16.177
3	388.852,562 545.497,731	4	388.824,139 545.519,773	35.968
4	388.824,139 545.519,773	5	388.807,497 545.536,026	23.262
5	388.807,497 545.536,026	6	388.795,978 545.548,599	17.052

Document care conține date cu caracter personal, protejat de prevederile Regulamentului (UE) nr. 679/2016 și Legii 190/2018

Punct început	X / Y	Punct sfârşit	X / Y	Lungime segment (** (m)
6	388.795,978 545.548,599	7	388.793,828 545.550,944	3.182
7	388.793,828 545.550,944	8	388.783,089 545.540,204	15.188
8	388.783,089 545.540,204	9	388.797,166 545.525,506	20.351
9	388.797,166 545.525,506	10	388.844,443 545.489,448	59.459
10	388.844,443 545.489,448	11	388.859,914 545.479,479	18.404
11	388.859,914 545.479,479	1	388.862,975 545.483,996	5.457

** Lungimile segmentelor sunt determinate în planul de proiecţie Stereo 70 şi sunt rotunjite la 1 milimetru.
*** Distanţa dintre puncte este formată din segmente cumulate ce sunt mai mici decât valoarea 1 milimetru.

Document care conține date cu caracter personal, protejat de prevederile Regulamentului (UE) nr. 679/2016 și Legii 190/2018

DATE DESPRE IMOBILUL NR. 4908

Oficiul de Cadastru şi Publicitate Imobiliară ALBA
Biroul de Cadastru şi Publicitate Imobiliară Aiud

A. Partea I. Descrierea imobilului

TEREN Extravilan

Adresa: Jud. Alba

Nr. Crt	Nr cadastral Nr. topografic	Suprafaţa* (mp)	Observaţii / Referinţe
A1		2.156	Sector cadastral:9 Teren neimprejmuit; Se identifica cu parte din CF , nr.top.

B. Partea II. Proprietari şi acte

Inscrieri privitoare la dreptul de proprietate şi alte drepturi reale		Referinţe
1 / 01/11/2022		
Act Normativ nr. 7, din 13/03/1996 emis de Parlamentul Romaniei (lege);		
B1	Intabulare, drept de PROPRIETATE, dobandit prin Lege, cota actuala 1/1, cota initiala 1/1	A1
	1) **NEIDENTIFICAT NEIDENTIFICAT**	
1 / 01/05/2025		
Act Administrativ nr. 1469, din 23/05/2025 emis de Comuna Livezile (adeverinta);		
B2	Se noteaza posesia faptica in favoarea lui	A1
	1) **MIHALCEA AUREL**	

C. Partea III. SARCINI .

Inscrieri privind dezmembramintele dreptului de proprietate, drepturi reale de garanţie şi sarcini	Referinţe
NU SUNT	

Document care conține date cu caracter personal, protejat de prevederile Regulamentului (UE) nr. 679/2016 și Legii 190/2018

Anexa Nr. 1 La Partea I

Teren

Nr cadastral	Suprafaţa (mp)*	Observaţii / Referinţe
	2.156	Se identifica cu parte din CF , nr.top.

* Suprafaţa este determinată in planul de proiecţie Stereo 70.

DETALII LINIARE IMOBIL

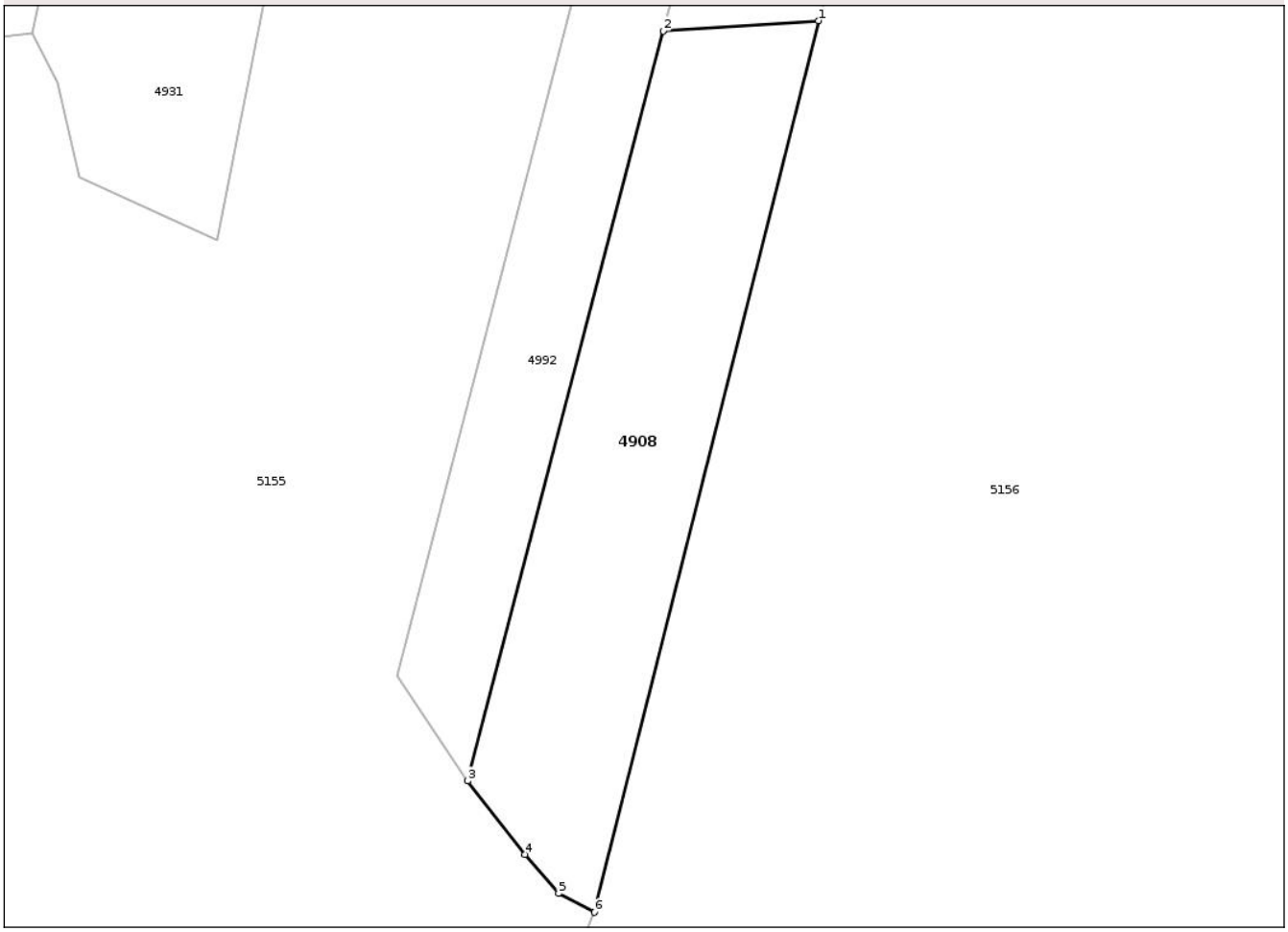

Date referitoare la teren

Crt	Categorie folosință	Intra vilan	Suprafaţa (mp)	Tarla	Parcelă	Nr. topo	Observaţii / Referinţe
1	arabil	NU	2.156	-	-	-	

Lungime Segmente
1) Valorile lungimilor segmentelor sunt obţinute din proiecţie în plan.

Punct început	X / Y	Punct sfârşit	X / Y	Lungime segment (** (m)
1	388.781,81 546.289,8	2	388.761,767 546.288,494	20.085
2	388.761,767 546.288,494	3	388.736,564 546.191,819	99.906
3	388.736,564 546.191,819	4	388.743,93 546.182,369	11.982
4	388.743,93 546.182,369	5	388.748,29 546.177,354	6.645
5	388.748,29 546.177,354	6	388.752,9 546.174,919	5.214

Document care conține date cu caracter personal, protejat de prevederile Regulamentului (UE) nr. 679/2016 și Legii 190/2018

Punct început	X / Y	Punct sfârşit	X / Y	Lungime segment (** (m)
6	388.752,9 546.174,919	1	388.781,81 546.289,8	118.463

** Lungimile segmentelor sunt determinate în planul de proiecţie Stereo 70 şi sunt rotunjite la 1 milimetru.
*** Distanţa dintre puncte este formată din segmente cumulate ce sunt mai mici decât valoarea 1 milimetru.

Document care conține date cu caracter personal, protejat de prevederile Regulamentului (UE) nr. 679/2016 și Legii 190/2018

DATE DESPRE IMOBILUL NR. 4910

Oficiul de Cadastru şi Publicitate Imobiliară ALBA
Biroul de Cadastru şi Publicitate Imobiliară Aiud

A. Partea I. Descrierea imobilului

TEREN Extravilan

Adresa: Jud. Alba

Nr. Crt	Nr cadastral Nr. topografic	Suprafaţa* (mp)	Observaţii / Referinţe
A1		2.156	Sector cadastral:9 Teren neimprejmuit; Se identifica cu parte din CF , nr.top.

B. Partea II. Proprietari şi acte

Inscrieri privitoare la dreptul de proprietate şi alte drepturi reale		Referinţe
1 / 01/11/2022		
Act Normativ nr. 7, din 13/03/1996 emis de Parlamentul Romaniei (lege);		
B1	Intabulare, drept de PROPRIETATE, dobandit prin Lege, cota actuala 1/1, cota initiala 1/1	A1
	1) **NEIDENTIFICAT NEIDENTIFICAT**	
1 / 01/05/2025		
Act Administrativ nr. 1469, din 23/05/2025 emis de Comuna Livezile (adeverinta);		
B2	Se noteaza posesia faptica in favoarea lui	A1
	1) **MIHALCEA DORIN**	

C. Partea III. SARCINI .

Inscrieri privind dezmembramintele dreptului de proprietate, drepturi reale de garanţie şi sarcini	Referinţe
NU SUNT	

Document care conține date cu caracter personal, protejat de prevederile Regulamentului (UE) nr. 679/2016 și Legii 190/2018

Anexa Nr. 1 La Partea I

Teren

Nr cadastral	Suprafaţa (mp)*	Observaţii / Referinţe
	2.156	Se identifica cu parte din CF , nr.top.

* Suprafaţa este determinată in planul de proiecţie Stereo 70.

DETALII LINIARE IMOBIL

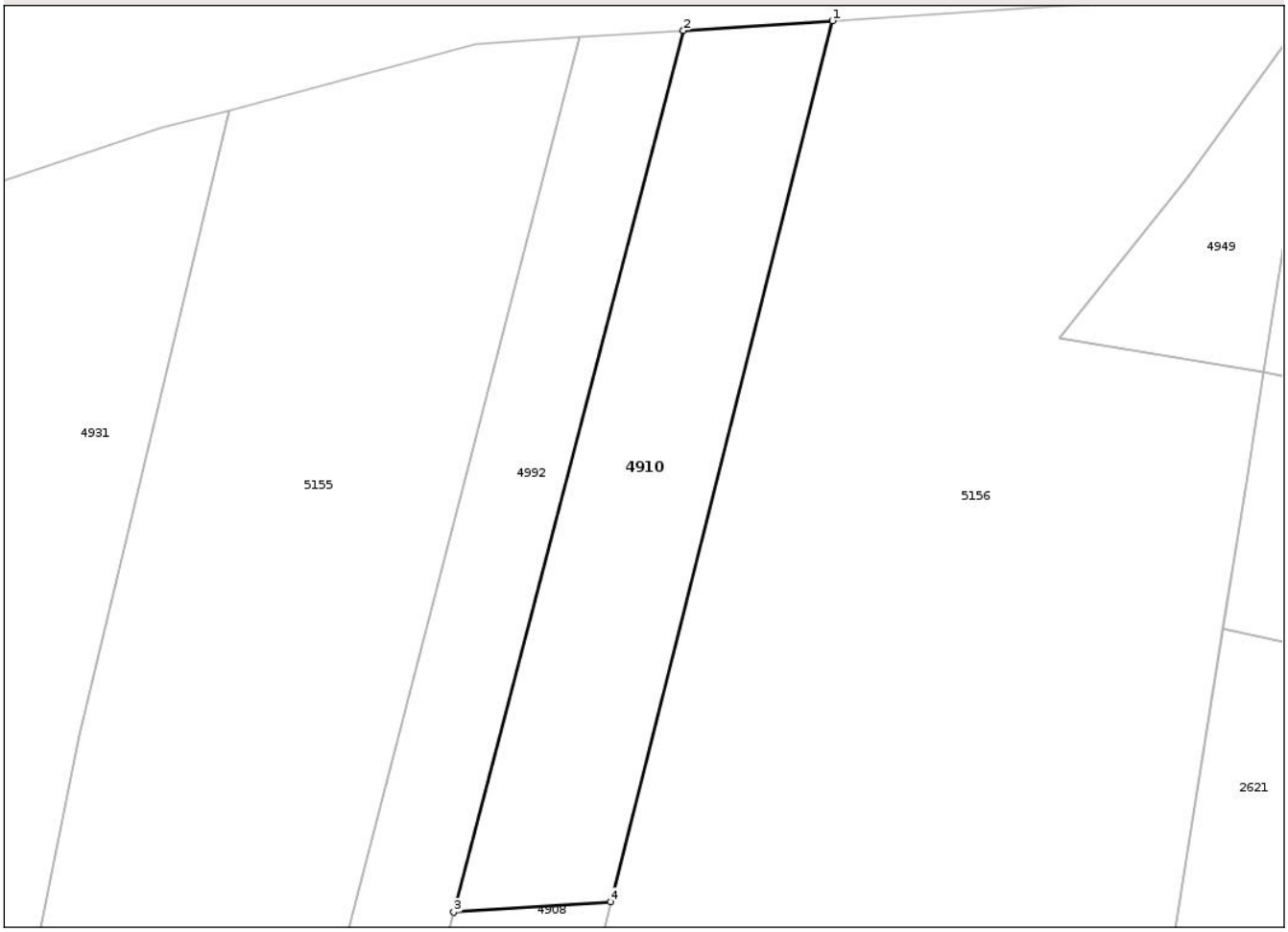

Date referitoare la teren

Crt	Categorie folosință	Intra vilan	Suprafaţa (mp)	Tarla	Parcelă	Nr. topo	Observaţii / Referinţe
1	arabil	NU	2.156	-	-	-	

Lungime Segmente
1) Valorile lungimilor segmentelor sunt obţinute din proiecţie în plan.

Punct început	X / Y	Punct sfârşit	X / Y	Lungime segment (** (m)
1	388.810,059 546.402,059	2	388.791,05 546.400,82	19.05
2	388.791,05 546.400,82	3	388.761,767 546.288,494	116.08
3	388.761,767 546.288,494	4	388.781,81 546.289,8	20.085
4	388.781,81 546.289,8	1	388.810,059 546.402,059	115.758

**** Lungimile segmentelor sunt determinate în planul de proiecţie Stereo 70 şi sunt rotunjite la 1 milimetru.**

Document care conține date cu caracter personal, protejat de prevederile Regulamentului (UE) nr. 679/2016 și Legii 190/2018

***** Distanţa dintre puncte este formată din segmente cumulate ce sunt mai mici decât valoarea 1 milimetru.**

DATE DESPRE IMOBILUL NR. 4911

Oficiul de Cadastru şi Publicitate Imobiliară ALBA
Biroul de Cadastru şi Publicitate Imobiliară Aiud

A. Partea I. Descrierea imobilului

TEREN Extravilan

Adresa: Jud. Alba

Nr. Crt	Nr cadastral Nr. topografic	Suprafaţa* (mp)	Observaţii / Referinţe
A1		695	Sector cadastral:9 Teren neimprejmuit; Se identifica cu parte din CF , nr.top.

B. Partea II. Proprietari şi acte

Inscrieri privitoare la dreptul de proprietate şi alte drepturi reale		Referinţe
1 / 01/11/2022		
Act Normativ nr. 7, din 13/03/1996 emis de Parlamentul Romaniei (lege);		
B1	Intabulare, drept de PROPRIETATE, dobandit prin Lege, cota actuala 1/1, cota initiala 1/1	A1
	1) **NEIDENTIFICAT NEIDENTIFICAT**	
1 / 01/05/2025		
Act Administrativ nr. 1469, din 23/05/2025 emis de Comuna Livezile (adeverinta);		
B2	Se noteaza posesia faptica in favoarea lui	A1
	1) **MIHACEA DORIN**	

C. Partea III. SARCINI .

Inscrieri privind dezmembramintele dreptului de proprietate, drepturi reale de garanţie şi sarcini	Referinţe
NU SUNT	

Document care conține date cu caracter personal, protejat de prevederile Regulamentului (UE) nr. 679/2016 și Legii 190/2018

Anexa Nr. 1 La Partea I

Teren

Nr cadastral	Suprafaţa (mp)*	Observaţii / Referinţe
	695	Se identifica cu parte din CF , nr.top.

* Suprafaţa este determinată in planul de proiecţie Stereo 70.

DETALII LINIARE IMOBIL



Date referitoare la teren

Crt	Categorie folosință	Intra vilan	Suprafaţa (mp)	Tarla	Parcelă	Nr. topo	Observaţii / Referinţe
1	arabil	NU	695	-	-	-	

Lungime Segmente
1) Valorile lungimilor segmentelor sunt obţinute din proiecţie în plan.

Punct început	X / Y	Punct sfârşit	X / Y	Lungime segment (** (m)
1	388.225,21 545.420,657	2	388.221,45 545.417,649	4.815
2	388.221,45 545.417,649	3	388.236,249 545.414,114	15.215
3	388.236,249 545.414,114	4	388.282,189 545.401,657	47.599
4	388.282,189 545.401,657	5	388.312,714 545.393,096	31.703
5	388.312,714 545.393,096	6	388.320,121 545.390,541	7.835

Document care conține date cu caracter personal, protejat de prevederile Regulamentului (UE) nr. 679/2016 și Legii 190/2018

Punct început	X / Y	Punct sfârşit	X / Y	Lungime segment (** (m)
6	388.320,121 545.390,541	7	388.326,884 545.397,157	9.461
7	388.326,884 545.397,157	8	388.305,77 545.404,244	22.271
8	388.305,77 545.404,244	9	388.268,1 545.412,419	38.547
9	388.268,1 545.412,419	1	388.225,21 545.420,657	43.674

** Lungimile segmentelor sunt determinate în planul de proiecţie Stereo 70 şi sunt rotunjite la 1 milimetru.
*** Distanţa dintre puncte este formată din segmente cumulate ce sunt mai mici decât valoarea 1 milimetru.

DATE DESPRE IMOBILUL NR. 4916

Oficiul de Cadastru şi Publicitate Imobiliară ALBA
Biroul de Cadastru şi Publicitate Imobiliară Aiud

A. Partea I. Descrierea imobilului

TEREN Extravilan

Adresa: Jud. Alba

Nr. Crt	Nr cadastral Nr. topografic	Suprafaţa* (mp)	Observaţii / Referinţe
A1		1.306	Sector cadastral:9 Teren neimprejmuit; Se identifica cu parte din CF , nr.top.

B. Partea II. Proprietari şi acte

Inscrieri privitoare la dreptul de proprietate şi alte drepturi reale		Referinţe
1 / 01/11/2022		
Act Normativ nr. 7, din 13/03/1996 emis de Parlamentul Romaniei (lege);		
B1	Intabulare, drept de PROPRIETATE, dobandit prin Lege, cota actuala 1/1, cota initiala 1/1	A1
	1) **NEIDENTIFICAT NEIDENTIFICAT**	
1 / 01/05/2025		
Act Administrativ nr. 1469, din 23/05/2025 emis de Comuna Livezile (adeverinta);		
B2	Se noteaza posesia faptica in favoarea lui	A1
	1) **VESA MARIA**	

C. Partea III. SARCINI .

Inscrieri privind dezmembramintele dreptului de proprietate, drepturi reale de garanţie şi sarcini	Referinţe
NU SUNT	

Document care conține date cu caracter personal, protejat de prevederile Regulamentului (UE) nr. 679/2016 și Legii 190/2018

Anexa Nr. 1 La Partea I

Teren

Nr cadastral	Suprafaţa (mp)*	Observaţii / Referinţe
	1.306	Se identifica cu parte din CF , nr.top.

* Suprafaţa este determinată in planul de proiecţie Stereo 70.

DETALII LINIARE IMOBIL

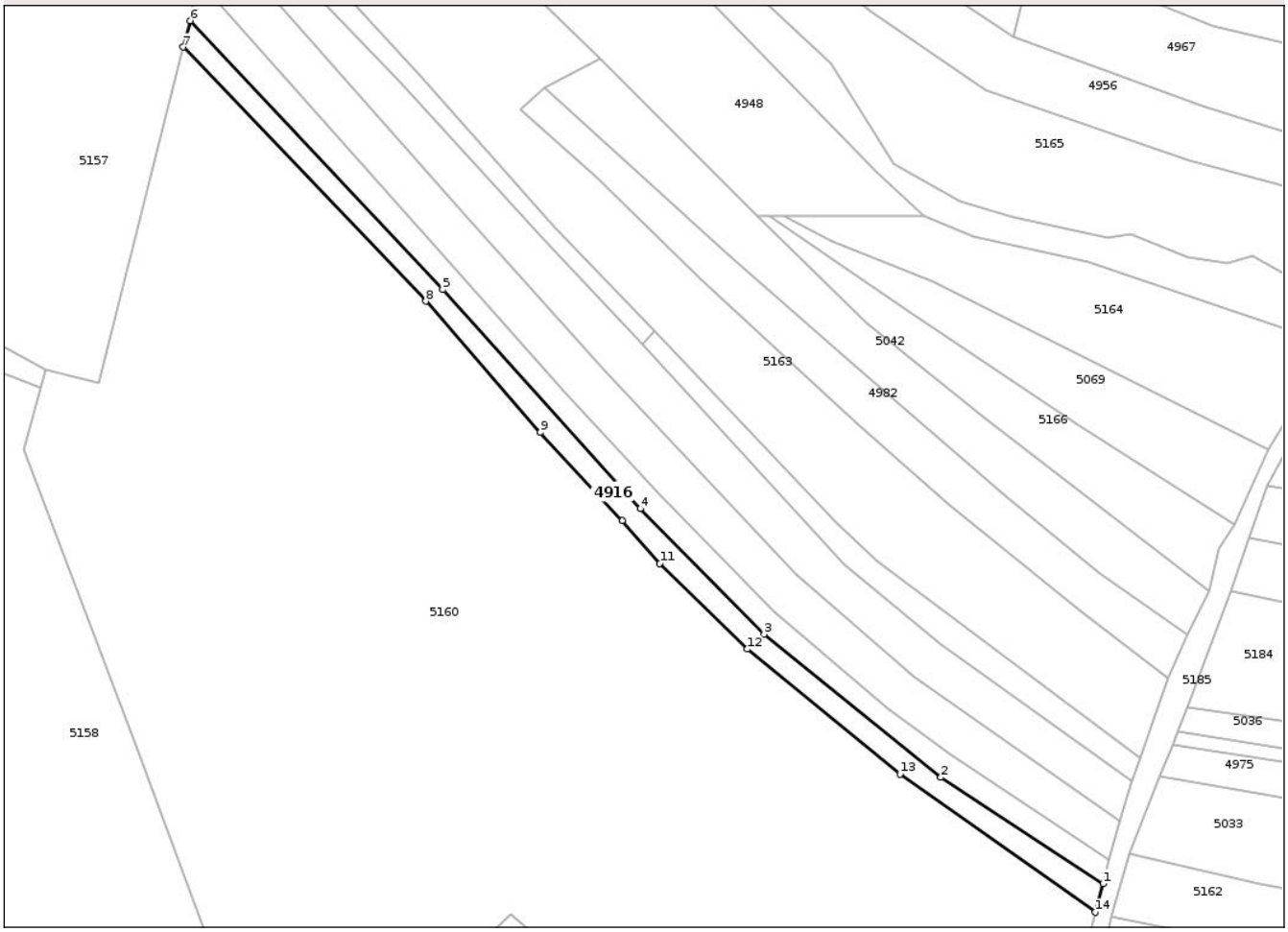

Date referitoare la teren

Crt	Categorie folosință	Intra vilan	Suprafaţa (mp)	Tarla	Parcelă	Nr. topo	Observaţii / Referinţe
1	arabil	NU	1.306	-	-	-	

Lungime Segmente
1) Valorile lungimilor segmentelor sunt obţinute din proiecţie în plan.

Punct început	X / Y	Punct sfârşit	X / Y	Lungime segment (** (m)
1	388.835,428 545.701,778	2	388.800,71 545.724,487	41.485
2	388.800,71 545.724,487	3	388.762,84 545.755,127	48.713
3	388.762,84 545.755,127	4	388.736,38 545.781,97	37.692
4	388.736,38 545.781,97	5	388.694,06 545.828,817	63.132
5	388.694,06 545.828,817	6	388.640,03 545.886,327	78.909

Document care conține date cu caracter personal, protejat de prevederile Regulamentului (UE) nr. 679/2016 și Legii 190/2018

Punct început	X / Y	Punct sfârşit	X / Y	Lungime segment (** (m)
6	388.640,03 545.886,327	7	388.638,487 545.880,685	5.849
7	388.638,487 545.880,685	8	388.690,46 545.826,358	75.184
8	388.690,46 545.826,358	9	388.714,96 545.798,255	37.283
9	388.714,96 545.798,255	10	388.732,46 545.779,366	25.75
10	388.732,46 545.779,366	11	388.740,563 545.770,246	12.199
11	388.740,563 545.770,246	12	388.759,27 545.751,943	26.172
12	388.759,27 545.751,943	13	388.791,955 545.725,193	42.236
13	388.791,955 545.725,193	14	388.833,78 545.695,663	51.199
14	388.833,78 545.695,663	1	388.835,428 545.701,778	6.334

** Lungimile segmentelor sunt determinate în planul de proiecţie Stereo 70 şi sunt rotunjite la 1 milimetru.
*** Distanţa dintre puncte este formată din segmente cumulate ce sunt mai mici decât valoarea 1 milimetru.

Document care conține date cu caracter personal, protejat de prevederile Regulamentului (UE) nr. 679/2016 și Legii 190/2018

DATE DESPRE IMOBILUL NR. 4917

Oficiul de Cadastru şi Publicitate Imobiliară ALBA
Biroul de Cadastru şi Publicitate Imobiliară Aiud

A. Partea I. Descrierea imobilului

TEREN Extravilan

Adresa: Jud. Alba

Nr. Crt	Nr cadastral Nr. topografic	Suprafaţa* (mp)	Observaţii / Referinţe
A1		2.122	Sector cadastral:9 Teren neimprejmuit; Se identifica cu parte din CF , nr.top.

B. Partea II. Proprietari şi acte

Inscrieri privitoare la dreptul de proprietate şi alte drepturi reale		Referinţe
1 / 01/11/2022		
Act Normativ nr. 7, din 13/03/1996 emis de Parlamentul Romaniei (lege);		
B1	Intabulare, drept de PROPRIETATE, dobandit prin Lege, cota actuala 1/1, cota initiala 1/1	A1
	1) **NEIDENTIFICAT NEIDENTIFICAT**	
1 / 01/05/2025		
Act Administrativ nr. 1469, din 23/05/2025 emis de Comuna Livezile (adeverinta);		
B2	Se noteaza posesia faptica in favoarea lui	A1
	1) **HĂDĂRUGĂ DORIN**	

C. Partea III. SARCINI .

Inscrieri privind dezmembramintele dreptului de proprietate, drepturi reale de garanţie şi sarcini	Referinţe
NU SUNT	

Anexa Nr. 1 La Partea I

Teren

Nr cadastral	Suprafaţa (mp)*	Observaţii / Referinţe
	2.122	Se identifica cu parte din CF , nr.top.

* Suprafaţa este determinată in planul de proiecţie Stereo 70.

DETALII LINIARE IMOBIL



Date referitoare la teren

Crt	Categorie folosință	Intra vilan	Suprafaţa (mp)	Tarla	Parcelă	Nr. topo	Observaţii / Referinţe
1	faneata	NU	2.122	-	-	-	

Lungime Segmente
1) Valorile lungimilor segmentelor sunt obţinute din proiecţie în plan.

Punct început	X / Y	Punct sfârşit	X / Y	Lungime segment (** (m)
1	389.279,732 545.266,345	2	389.302,74 545.266,718	23.011
2	389.302,74 545.266,718	3	389.340,28 545.268,986	37.608
3	389.340,28 545.268,986	4	389.392,253 545.274,686	52.285
4	389.392,253 545.274,686	5	389.389,221 545.282,443	8.329
5	389.389,221 545.282,443	6	389.347,327 545.276,697	42.286

Document care conține date cu caracter personal, protejat de prevederile Regulamentului (UE) nr. 679/2016 și Legii 190/2018

Punct început	X / Y	Punct sfârşit	X / Y	Lungime segment (** (m)
6	389.347,327 545.276,697	7	389.282,41 545.272,31	65.065
7	389.282,41 545.272,31	8	389.224,33 545.271,329	58.088
8	389.224,33 545.271,329	9	389.178,33 545.272,744	46.022
9	389.178,33 545.272,744	10	389.139,5 545.275,884	38.957
10	389.139,5 545.275,884	11	389.061,65 545.286,029	78.508
11	389.061,65 545.286,029	12	389.061,2 545.279,711	6.334
12	389.061,2 545.279,711	13	389.114,0 545.272,737	53.259
13	389.114,0 545.272,737	14	389.165,16 545.267,443	51.433
14	389.165,16 545.267,443	15	389.191,38 545.266,139	26.252
15	389.191,38 545.266,139	16	389.242,009 545.265,598	50.632
16	389.242,009 545.265,598	1	389.279,732 545.266,345	37.731

** Lungimile segmentelor sunt determinate în planul de proiecţie Stereo 70 şi sunt rotunjite la 1 milimetru.
*** Distanţa dintre puncte este formată din segmente cumulate ce sunt mai mici decât valoarea 1 milimetru.

Document care conține date cu caracter personal, protejat de prevederile Regulamentului (UE) nr. 679/2016 și Legii 190/2018

DATE DESPRE IMOBILUL NR. 4920

Oficiul de Cadastru şi Publicitate Imobiliară ALBA
Biroul de Cadastru şi Publicitate Imobiliară Aiud

A. Partea I. Descrierea imobilului

TEREN Extravilan

Adresa: Jud. Alba

Nr. Crt	Nr cadastral Nr. topografic	Suprafaţa* (mp)	Observaţii / Referinţe
A1		428	Sector cadastral:9 Teren neimprejmuit; Se identifica cu parte din CF , nr.top.

B. Partea II. Proprietari şi acte

Inscrieri privitoare la dreptul de proprietate şi alte drepturi reale		Referinţe
1 / 01/11/2022		
Act Normativ nr. 7, din 13/03/1996 emis de Parlamentul Romaniei (lege);		
B1	Intabulare, drept de PROPRIETATE, dobandit prin Lege, cota actuala 1/1, cota initiala 1/1	A1
	1) **NEIDENTIFICAT NEIDENTIFICAT**	
1 / 01/05/2025		
Act Administrativ nr. 1469, din 23/05/2025 emis de Comuna Livezile (adeverinta);		
B2	Se noteaza posesia faptica in favoarea lui	A1
	1) **FLENTEA A ILINA**	

C. Partea III. SARCINI .

Inscrieri privind dezmembramintele dreptului de proprietate, drepturi reale de garanţie şi sarcini	Referinţe
NU SUNT	

Document care conține date cu caracter personal, protejat de prevederile Regulamentului (UE) nr. 679/2016 și Legii 190/2018

Anexa Nr. 1 La Partea I

Teren

Nr cadastral	Suprafaţa (mp)*	Observaţii / Referinţe
	428	Se identifica cu parte din CF , nr.top.

* Suprafaţa este determinată in planul de proiecţie Stereo 70.

DETALII LINIARE IMOBIL

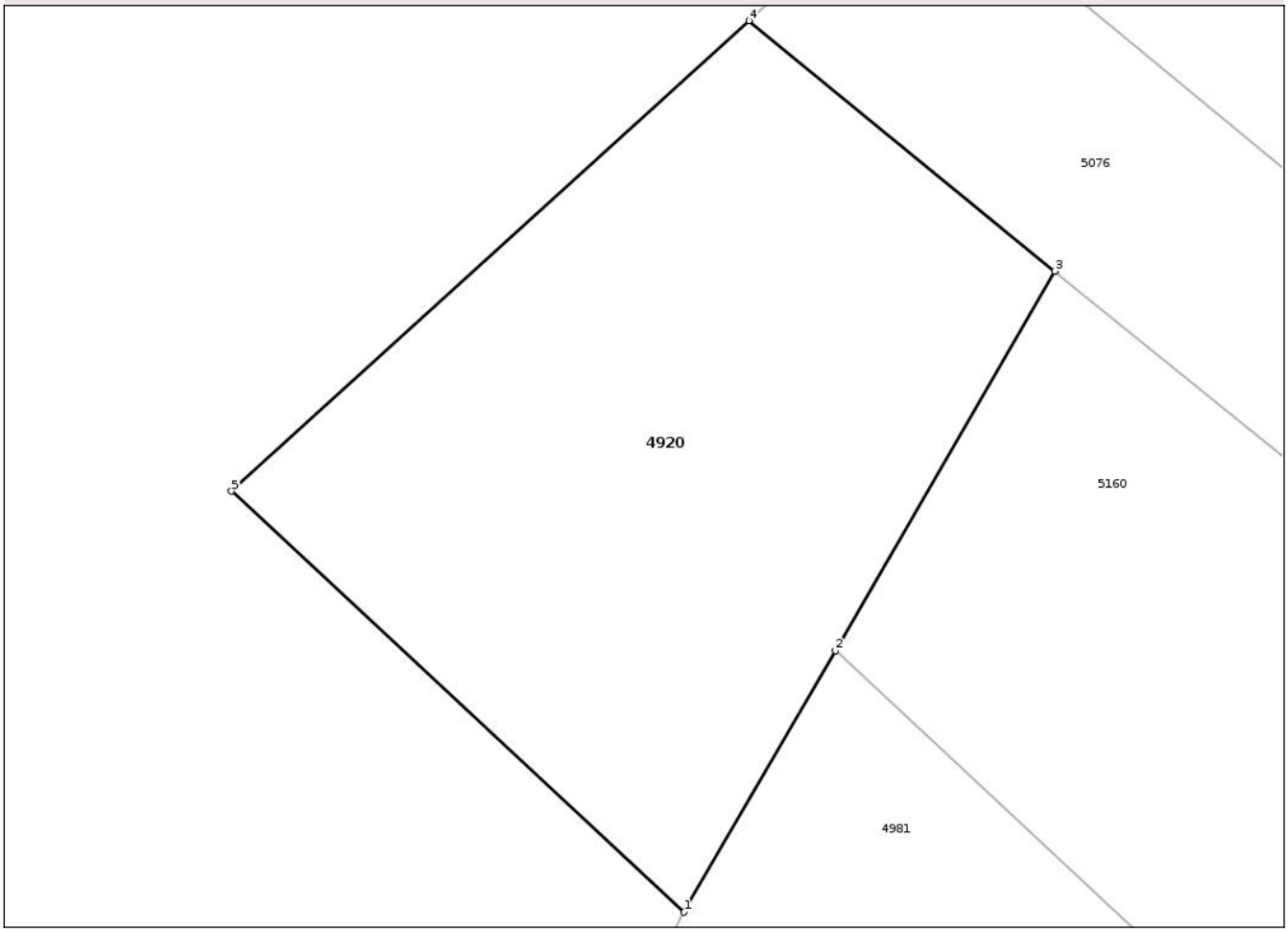

Date referitoare la teren

Crt	Categorie folosință	Intra vilan	Suprafaţa (mp)	Tarla	Parcelă	Nr. topo	Observaţii / Referinţe
1	arabil	NU	428	-	-	-	

Lungime Segmente
1) Valorile lungimilor segmentelor sunt obţinute din proiecţie în plan.

Punct început	X / Y	Punct sfârşit	X / Y	Lungime segment (** (m)
1	388.700,64 545.659,014	2	388.705,861 545.668,032	10.42
2	388.705,861 545.668,032	3	388.713,43 545.681,106	15.107
3	388.713,43 545.681,106	4	388.702,88 545.689,743	13.635
4	388.702,88 545.689,743	5	388.685,03 545.673,524	24.118
5	388.685,03 545.673,524	1	388.700,64 545.659,014	21.312

Document care conține date cu caracter personal, protejat de prevederile Regulamentului (UE) nr. 679/2016 și Legii 190/2018

** Lungimile segmentelor sunt determinate în planul de proiecţie Stereo 70 şi sunt rotunjite la 1 milimetru.
*** Distanţa dintre puncte este formată din segmente cumulate ce sunt mai mici decât valoarea 1 milimetru.

Document care conține date cu caracter personal, protejat de prevederile Regulamentului (UE) nr. 679/2016 și Legii 190/2018

DATE DESPRE IMOBILUL NR. 4921

Oficiul de Cadastru şi Publicitate Imobiliară ALBA
Biroul de Cadastru şi Publicitate Imobiliară Aiud

A. Partea I. Descrierea imobilului

TEREN Extravilan

Adresa: Jud. Alba

Nr. Crt	Nr cadastral Nr. topografic	Suprafaţa* (mp)	Observaţii / Referinţe
A1		695	Sector cadastral:9 Teren neimprejmuit; Se identifica cu parte din CF , nr.top.

B. Partea II. Proprietari şi acte

Inscrieri privitoare la dreptul de proprietate şi alte drepturi reale		Referinţe
1 / 01/11/2022		
Act Normativ nr. 7, din 13/03/1996 emis de Parlamentul Romaniei (lege);		
B1	Intabulare, drept de PROPRIETATE, dobandit prin Lege, cota actuala 1/1, cota initiala 1/1	A1
	1) **NEIDENTIFICAT NEIDENTIFICAT**	
1 / 01/05/2025		
Act Administrativ nr. 1469, din 23/05/2025 emis de Comuna Livezile (adeverinta);		
B2	Se noteaza posesia faptica in favoarea lui	A1
	1) **VOINA ALIN-GHEORGHE**	

C. Partea III. SARCINI .

Inscrieri privind dezmembramintele dreptului de proprietate, drepturi reale de garanţie şi sarcini	Referinţe
NU SUNT	

Document care conține date cu caracter personal, protejat de prevederile Regulamentului (UE) nr. 679/2016 și Legii 190/2018

Anexa Nr. 1 La Partea I

Teren

Nr cadastral	Suprafaţa (mp)*	Observaţii / Referinţe
	695	Se identifica cu parte din CF , nr.top.

* Suprafaţa este determinată in planul de proiecţie Stereo 70.

DETALII LINIARE IMOBIL



Date referitoare la teren

Crt	Categorie folosință	Intra vilan	Suprafaţa (mp)	Tarla	Parcelă	Nr. topo	Observaţii / Referinţe
1	arabil	NU	695	-	-	-	

Lungime Segmente
1) Valorile lungimilor segmentelor sunt obţinute din proiecţie în plan.

Punct început	X / Y	Punct sfârşit	X / Y	Lungime segment (** (m)
1	388.173,792 545.520,296	2	388.189,433 545.517,524	15.885
2	388.189,433 545.517,524	3	388.190,186 545.517,414	0.761
3	388.190,186 545.517,414	4	388.190,866 545.524,206	6.826
4	388.190,866 545.524,206	5	388.169,537 545.527,767	21.624
5	388.169,537 545.527,767	6	388.146,167 545.534,322	24.272

Document care conține date cu caracter personal, protejat de prevederile Regulamentului (UE) nr. 679/2016 și Legii 190/2018

Punct început	X / Y	Punct sfârşit	X / Y	Lungime segment (** (m)
6	388.146,167 545.534,322	7	388.132,598 545.539,307	14.456
7	388.132,598 545.539,307	8	388.115,086 545.547,42	19.3
8	388.115,086 545.547,42	9	388.092,197 545.558,38	25.378
9	388.092,197 545.558,38	10	388.092,024 545.550,664	7.718
10	388.092,024 545.550,664	11	388.123,987 545.535,585	35.341
11	388.123,987 545.535,585	12	388.160,289 545.523,265	38.336
12	388.160,289 545.523,265	1	388.173,792 545.520,296	13.826

** Lungimile segmentelor sunt determinate în planul de proiecţie Stereo 70 şi sunt rotunjite la 1 milimetru.
*** Distanţa dintre puncte este formată din segmente cumulate ce sunt mai mici decât valoarea 1 milimetru.

Document care conține date cu caracter personal, protejat de prevederile Regulamentului (UE) nr. 679/2016 și Legii 190/2018

DATE DESPRE IMOBILUL NR. 4922

Oficiul de Cadastru şi Publicitate Imobiliară ALBA
Biroul de Cadastru şi Publicitate Imobiliară Aiud

A. Partea I. Descrierea imobilului

TEREN Extravilan

Adresa: Jud. Alba

Nr. Crt	Nr cadastral Nr. topografic	Suprafaţa* (mp)	Observaţii / Referinţe
A1		1.017	Sector cadastral:9 Teren neimprejmuit; Se identifica cu parte din CF , nr.top.

B. Partea II. Proprietari şi acte

Inscrieri privitoare la dreptul de proprietate şi alte drepturi reale		Referinţe
1 / 01/11/2022		
Act Normativ nr. 7, din 13/03/1996 emis de Parlamentul Romaniei (lege);		
B1	Intabulare, drept de PROPRIETATE, dobandit prin Lege, cota actuala 1/1, cota initiala 1/1	A1
	1) **NEIDENTIFICAT NEIDENTIFICAT**	
1 / 01/05/2025		
Act Administrativ nr. 1469, din 23/05/2025 emis de Comuna Livezile (adeverinta);		
B2	Se noteaza posesia faptica in favoarea lui	A1
	1) **ANDREA EMILIA**	

C. Partea III. SARCINI .

Inscrieri privind dezmembramintele dreptului de proprietate, drepturi reale de garanţie şi sarcini	Referinţe
NU SUNT	

Document care conține date cu caracter personal, protejat de prevederile Regulamentului (UE) nr. 679/2016 și Legii 190/2018

Anexa Nr. 1 La Partea I

Teren

Nr cadastral	Suprafaţa (mp)*	Observaţii / Referinţe
	1.017	Se identifica cu parte din CF , nr.top.

* Suprafaţa este determinată in planul de proiecţie Stereo 70.

DETALII LINIARE IMOBIL

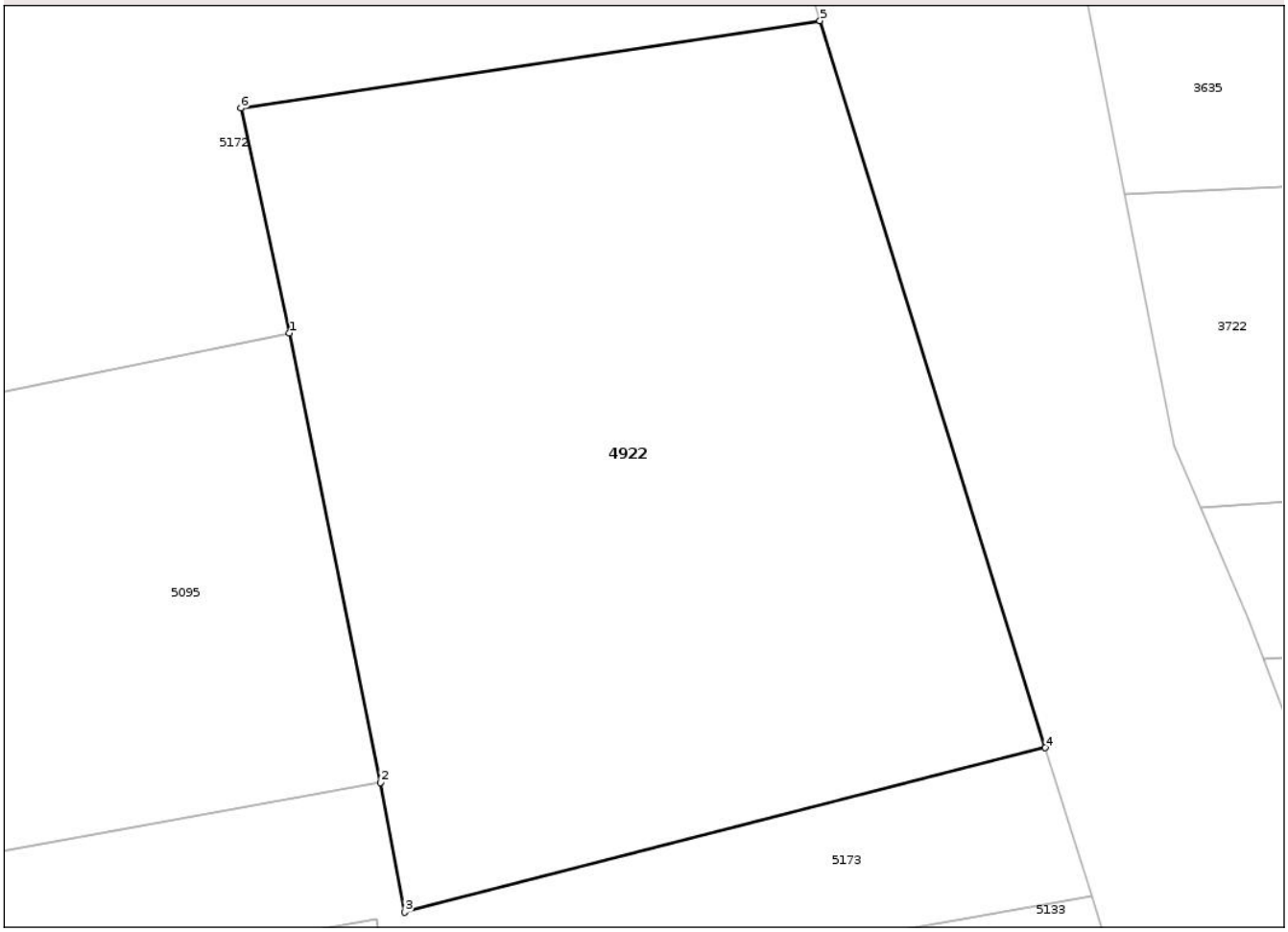

Date referitoare la teren

Crt	Categorie folosință	Intra vilan	Suprafaţa (mp)	Tarla	Parcelă	Nr. topo	Observaţii / Referinţe
1	faneata	NU	1.017	-	-	-	

Lungime Segmente
1) Valorile lungimilor segmentelor sunt obţinute din proiecţie în plan.

Punct început	X / Y	Punct sfârşit	X / Y	Lungime segment (** (m)
1	389.296,403 545.455,924	2	389.300,548 545.435,459	20.881
2	389.300,548 545.435,459	3	389.301,642 545.429,552	6.008
3	389.301,642 545.429,552	4	389.330,862 545.437,04	30.164
4	389.330,862 545.437,04	5	389.320,587 545.470,147	34.665
5	389.320,587 545.470,147	6	389.294,181 545.466,161	26.705

Document care conține date cu caracter personal, protejat de prevederile Regulamentului (UE) nr. 679/2016 și Legii 190/2018

Punct început	X / Y	Punct sfârşit	X / Y	Lungime segment (** (m)
6	389.294,181 545.466,161	1	389.296,403 545.455,924	10.475

** Lungimile segmentelor sunt determinate în planul de proiecţie Stereo 70 şi sunt rotunjite la 1 milimetru.
*** Distanţa dintre puncte este formată din segmente cumulate ce sunt mai mici decât valoarea 1 milimetru.

Document care conține date cu caracter personal, protejat de prevederile Regulamentului (UE) nr. 679/2016 și Legii 190/2018

DATE DESPRE IMOBILUL NR. 4924

Oficiul de Cadastru şi Publicitate Imobiliară ALBA
Biroul de Cadastru şi Publicitate Imobiliară Aiud

A. Partea I. Descrierea imobilului

TEREN Extravilan

Adresa: Jud. Alba

Nr. Crt	Nr cadastral Nr. topografic	Suprafaţa* (mp)	Observaţii / Referinţe
A1		1.850	Sector cadastral:9 Teren neimprejmuit; Se identifica cu parte din CF , nr.top.

B. Partea II. Proprietari şi acte

Inscrieri privitoare la dreptul de proprietate şi alte drepturi reale		Referinţe
1 / 01/11/2022		
Act Normativ nr. 7, din 13/03/1996 emis de Parlamentul Romaniei (lege);		
B1	Intabulare, drept de PROPRIETATE, dobandit prin Lege, cota actuala 1/1, cota initiala 1/1	A1
	1) **NEIDENTIFICAT NEIDENTIFICAT**	
1 / 01/05/2025		
Act Administrativ nr. 1469, din 23/05/2025 emis de Comuna Livezile (adeverinta);		
B2	Se noteaza posesia faptica in favoarea lui	A1
	1) **ANDREA I ILINA**	

C. Partea III. SARCINI .

Inscrieri privind dezmembramintele dreptului de proprietate, drepturi reale de garanţie şi sarcini	Referinţe
NU SUNT	

Document care conține date cu caracter personal, protejat de prevederile Regulamentului (UE) nr. 679/2016 și Legii 190/2018

Anexa Nr. 1 La Partea I

Teren

Nr cadastral	Suprafaţa (mp)*	Observaţii / Referinţe
	1.850	Se identifica cu parte din CF , nr.top.

* Suprafaţa este determinată in planul de proiecţie Stereo 70.

DETALII LINIARE IMOBIL

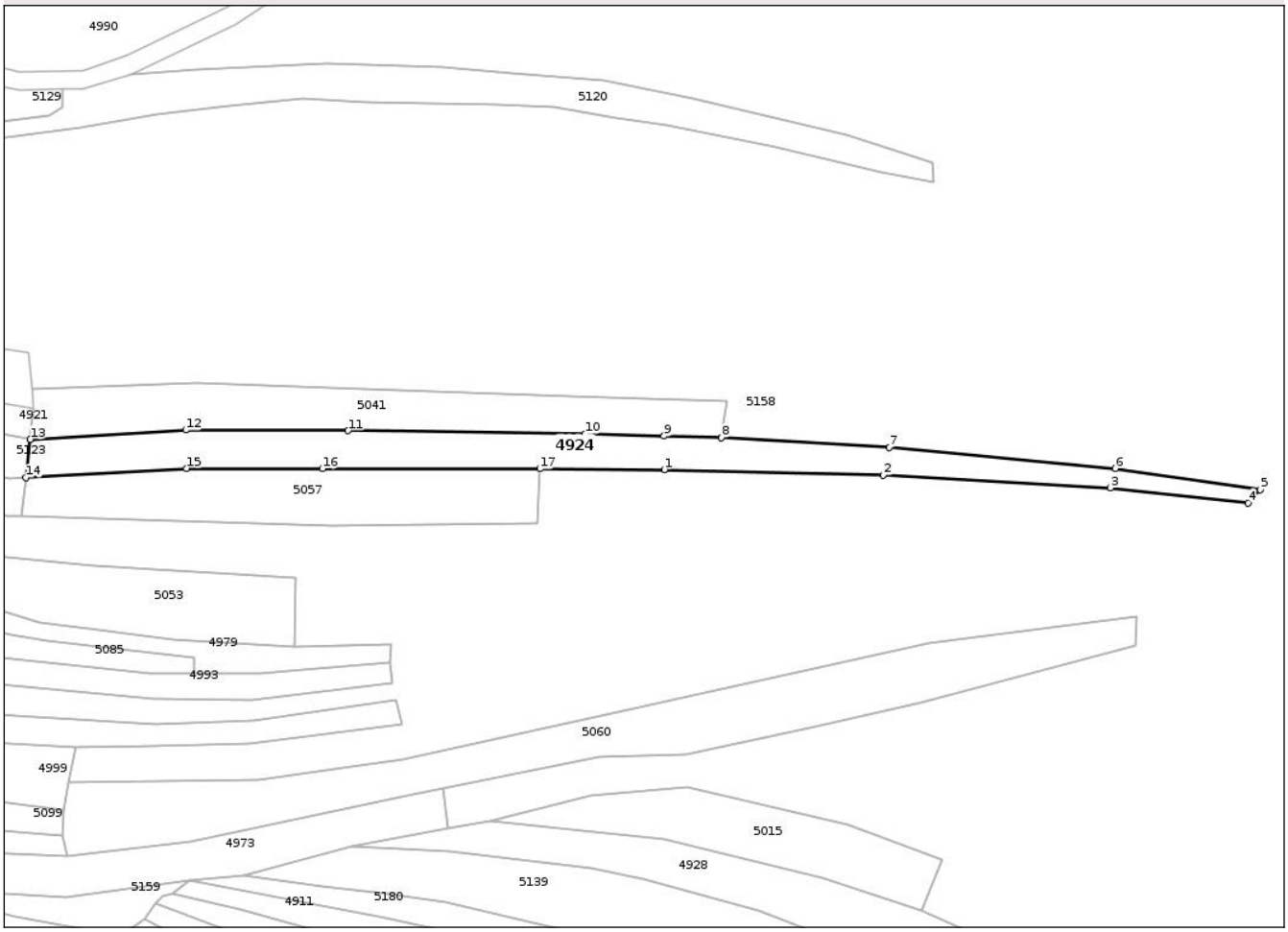

Date referitoare la teren

Crt	Categorie folosință	Intra vilan	Suprafaţa (mp)	Tarla	Parcelă	Nr. topo	Observaţii / Referinţe
1	faneata	NU	1.850	-	-	-	

Lungime Segmente
1) Valorile lungimilor segmentelor sunt obţinute din proiecţie în plan.

Punct început	X / Y	Punct sfârşit	X / Y	Lungime segment (** (m)
1	388.329,552 545.510,797	2	388.377,687 545.509,586	48.15
2	388.377,687 545.509,586	3	388.427,579 545.506,792	49.971
3	388.427,579 545.506,792	4	388.457,953 545.503,453	30.557
4	388.457,953 545.503,453	5	388.460,571 545.506,375	3.924
5	388.460,571 545.506,375	6	388.428,724 545.511,012	32.183

Document care conține date cu caracter personal, protejat de prevederile Regulamentului (UE) nr. 679/2016 și Legii 190/2018

Punct început	X / Y	Punct sfârşit	X / Y	Lungime segment (** (m)
6	388.428,724 545.511,012	7	388.378,95 545.515,65	49.99
7	388.378,95 545.515,65	8	388.342,11 545.517,786	36.902
8	388.342,11 545.517,786	9	388.329,508 545.518,118	12.607
9	388.329,508 545.518,118	10	388.312,12 545.518,577	17.394
10	388.312,12 545.518,577	11	388.260,06 545.519,31	52.065
11	388.260,06 545.519,31	12	388.224,34 545.519,47	35.72
12	388.224,34 545.519,47	13	388.190,186 545.517,414	34.216
13	388.190,186 545.517,414	14	388.189,205 545.509,023	8.449
14	388.189,205 545.509,023	15	388.224,551 545.511,058	35.404
15	388.224,551 545.511,058	16	388.254,41 545.510,973	29.859
16	388.254,41 545.510,973	17	388.302,2 545.510,963	47.79
17	388.302,2 545.510,963	1	388.329,552 545.510,797	27.353

** Lungimile segmentelor sunt determinate în planul de proiecţie Stereo 70 şi sunt rotunjite la 1 milimetru.
*** Distanţa dintre puncte este formată din segmente cumulate ce sunt mai mici decât valoarea 1 milimetru.

Document care conține date cu caracter personal, protejat de prevederile Regulamentului (UE) nr. 679/2016 și Legii 190/2018

DATE DESPRE IMOBILUL NR. 4925

Oficiul de Cadastru şi Publicitate Imobiliară ALBA
Biroul de Cadastru şi Publicitate Imobiliară Aiud

A. Partea I. Descrierea imobilului

TEREN Extravilan

Adresa: Jud. Alba

Nr. Crt	Nr cadastral Nr. topografic	Suprafaţa* (mp)	Observaţii / Referinţe
A1		708	Sector cadastral:9 Teren neimprejmuit; Se identifica cu parte din CF , nr.top.

B. Partea II. Proprietari şi acte

Inscrieri privitoare la dreptul de proprietate şi alte drepturi reale		Referinţe
1 / 01/11/2022		
Act Normativ nr. 7, din 13/03/1996 emis de Parlamentul Romaniei (lege);		
B1	Intabulare, drept de PROPRIETATE, dobandit prin Lege, cota actuala 1/1, cota initiala 1/1	A1
	1) **NEIDENTIFICAT NEIDENTIFICAT**	
1 / 01/05/2025		
Act Administrativ nr. 1469, din 23/05/2025 emis de Comuna Livezile (adeverinta);		
B2	Se noteaza posesia faptica in favoarea lui	A1
	1) **ANDREA I ILINA**	

C. Partea III. SARCINI .

Inscrieri privind dezmembramintele dreptului de proprietate, drepturi reale de garanţie şi sarcini	Referinţe
NU SUNT	

Document care conține date cu caracter personal, protejat de prevederile Regulamentului (UE) nr. 679/2016 și Legii 190/2018

Anexa Nr. 1 La Partea I

Teren

Nr cadastral	Suprafaţa (mp)*	Observaţii / Referinţe
	708	Se identifica cu parte din CF , nr.top.

* Suprafaţa este determinată in planul de proiecţie Stereo 70.

DETALII LINIARE IMOBIL



Date referitoare la teren

Crt	Categorie folosință	Intra vilan	Suprafaţa (mp)	Tarla	Parcelă	Nr. topo	Observaţii / Referinţe
1	arabil	NU	708	-	-	-	

Lungime Segmente
1) Valorile lungimilor segmentelor sunt obţinute din proiecţie în plan.

Punct început	X / Y	Punct sfârşit	X / Y	Lungime segment (** (m)
1	388.778,61 545.778,8	2	388.739,48 545.819,963	56.794
2	388.739,48 545.819,963	3	388.736,86 545.817,02	3.94
3	388.736,86 545.817,02	4	388.779,98 545.769,914	63.862
4	388.779,98 545.769,914	5	388.800,856 545.752,961	26.893
5	388.800,856 545.752,961	6	388.841,609 545.723,586	50.237

Document care conține date cu caracter personal, protejat de prevederile Regulamentului (UE) nr. 679/2016 și Legii 190/2018

Punct început	X / Y	Punct sfârşit	X / Y	Lungime segment (** (m)
6	388.841,609 545.723,586	7	388.843,33 545.728,734	5.428
7	388.843,33 545.728,734	8	388.786,93 545.770,72	70.312
8	388.786,93 545.770,72	1	388.778,61 545.778,8	11.598

** Lungimile segmentelor sunt determinate în planul de proiecţie Stereo 70 şi sunt rotunjite la 1 milimetru.
*** Distanţa dintre puncte este formată din segmente cumulate ce sunt mai mici decât valoarea 1 milimetru.

DATE DESPRE IMOBILUL NR. 4926

Oficiul de Cadastru şi Publicitate Imobiliară ALBA
Biroul de Cadastru şi Publicitate Imobiliară Aiud

A. Partea I. Descrierea imobilului

TEREN Extravilan

Adresa: Jud. Alba

Nr. Crt	Nr cadastral Nr. topografic	Suprafaţa* (mp)	Observaţii / Referinţe
A1		1.330	Sector cadastral:9 Teren neimprejmuit; Se identifica cu parte din CF , nr.top.

B. Partea II. Proprietari şi acte

Inscrieri privitoare la dreptul de proprietate şi alte drepturi reale		Referinţe
1 / 01/11/2022		
Act Normativ nr. 7, din 13/03/1996 emis de Parlamentul Romaniei (lege);		
B1	Intabulare, drept de PROPRIETATE, dobandit prin Lege, cota actuala 1/1, cota initiala 1/1	A1
	1) **NEIDENTIFICAT NEIDENTIFICAT**	
1 / 01/05/2025		
Act Administrativ nr. 1469, din 23/05/2025 emis de Comuna Livezile (adeverinta);		
B2	Se noteaza posesia faptica in favoarea lui	A1
	1) **ANDREA I ILINA**	

C. Partea III. SARCINI .

Inscrieri privind dezmembramintele dreptului de proprietate, drepturi reale de garanţie şi sarcini	Referinţe
NU SUNT	

Document care conține date cu caracter personal, protejat de prevederile Regulamentului (UE) nr. 679/2016 și Legii 190/2018

Anexa Nr. 1 La Partea I

Teren

Nr cadastral	Suprafaţa (mp)*	Observaţii / Referinţe
	1.330	Se identifica cu parte din CF , nr.top.

* Suprafaţa este determinată in planul de proiecţie Stereo 70.

DETALII LINIARE IMOBIL

Date referitoare la teren

Crt	Categorie folosință	Intra vilan	Suprafaţa (mp)	Tarla	Parcelă	Nr. topo	Observaţii / Referinţe
1	arabil	NU	1.330	-	-	-	

Lungime Segmente
1) Valorile lungimilor segmentelor sunt obţinute din proiecţie în plan.

Punct început	X / Y	Punct sfârşit	X / Y	Lungime segment (** (m)
1	388.831,702 545.928,919	2	388.830,975 545.915,649	13.29
2	388.830,975 545.915,649	3	388.862,361 545.902,031	34.213
3	388.862,361 545.902,031	4	388.909,496 545.889,947	48.66
4	388.909,496 545.889,947	5	388.909,847 545.906,748	16.804
5	388.909,847 545.906,748	6	388.905,544 545.907,188	4.325

Document care conține date cu caracter personal, protejat de prevederile Regulamentului (UE) nr. 679/2016 și Legii 190/2018

Punct început	X / Y	Punct sfârşit	X / Y	Lungime segment (** (m)
6	388.905,544 545.907,188	7	388.887,823 545.912,03	18.371
7	388.887,823 545.912,03	8	388.871,243 545.922,278	19.491
8	388.871,243 545.922,278	9	388.848,732 545.921,247	22.535
9	388.848,732 545.921,247	1	388.831,702 545.928,919	18.678

** Lungimile segmentelor sunt determinate în planul de proiecţie Stereo 70 şi sunt rotunjite la 1 milimetru.
*** Distanţa dintre puncte este formată din segmente cumulate ce sunt mai mici decât valoarea 1 milimetru.

Document care conține date cu caracter personal, protejat de prevederile Regulamentului (UE) nr. 679/2016 și Legii 190/2018

DATE DESPRE IMOBILUL NR. 4927

Oficiul de Cadastru şi Publicitate Imobiliară ALBA
Biroul de Cadastru şi Publicitate Imobiliară Aiud

A. Partea I. Descrierea imobilului

TEREN Extravilan

Adresa: Jud. Alba

Nr. Crt	Nr cadastral Nr. topografic	Suprafaţa* (mp)	Observaţii / Referinţe
A1		1.231	Sector cadastral:9 Teren neimprejmuit; Se identifica cu parte din CF , nr.top.

B. Partea II. Proprietari şi acte

Inscrieri privitoare la dreptul de proprietate şi alte drepturi reale		Referinţe
1 / 01/11/2022		
Act Normativ nr. 7, din 13/03/1996 emis de Parlamentul Romaniei (lege);		
B1	Intabulare, drept de PROPRIETATE, dobandit prin Lege, cota actuala 1/1, cota initiala 1/1	A1
	1) **NEIDENTIFICAT NEIDENTIFICAT**	
1 / 01/05/2025		
Act Administrativ nr. 1469, din 23/05/2025 emis de Comuna Livezile (adeverinta);		
B2	Se noteaza posesia faptica in favoarea lui	A1
	1) **ANDREA I ILINA**	

C. Partea III. SARCINI .

Inscrieri privind dezmembramintele dreptului de proprietate, drepturi reale de garanţie şi sarcini	Referinţe
NU SUNT	

Document care conține date cu caracter personal, protejat de prevederile Regulamentului (UE) nr. 679/2016 și Legii 190/2018

Anexa Nr. 1 La Partea I

Teren

Nr cadastral	Suprafaţa (mp)*	Observaţii / Referinţe
	1.231	Se identifica cu parte din CF , nr.top.

* Suprafaţa este determinată in planul de proiecţie Stereo 70.

DETALII LINIARE IMOBIL

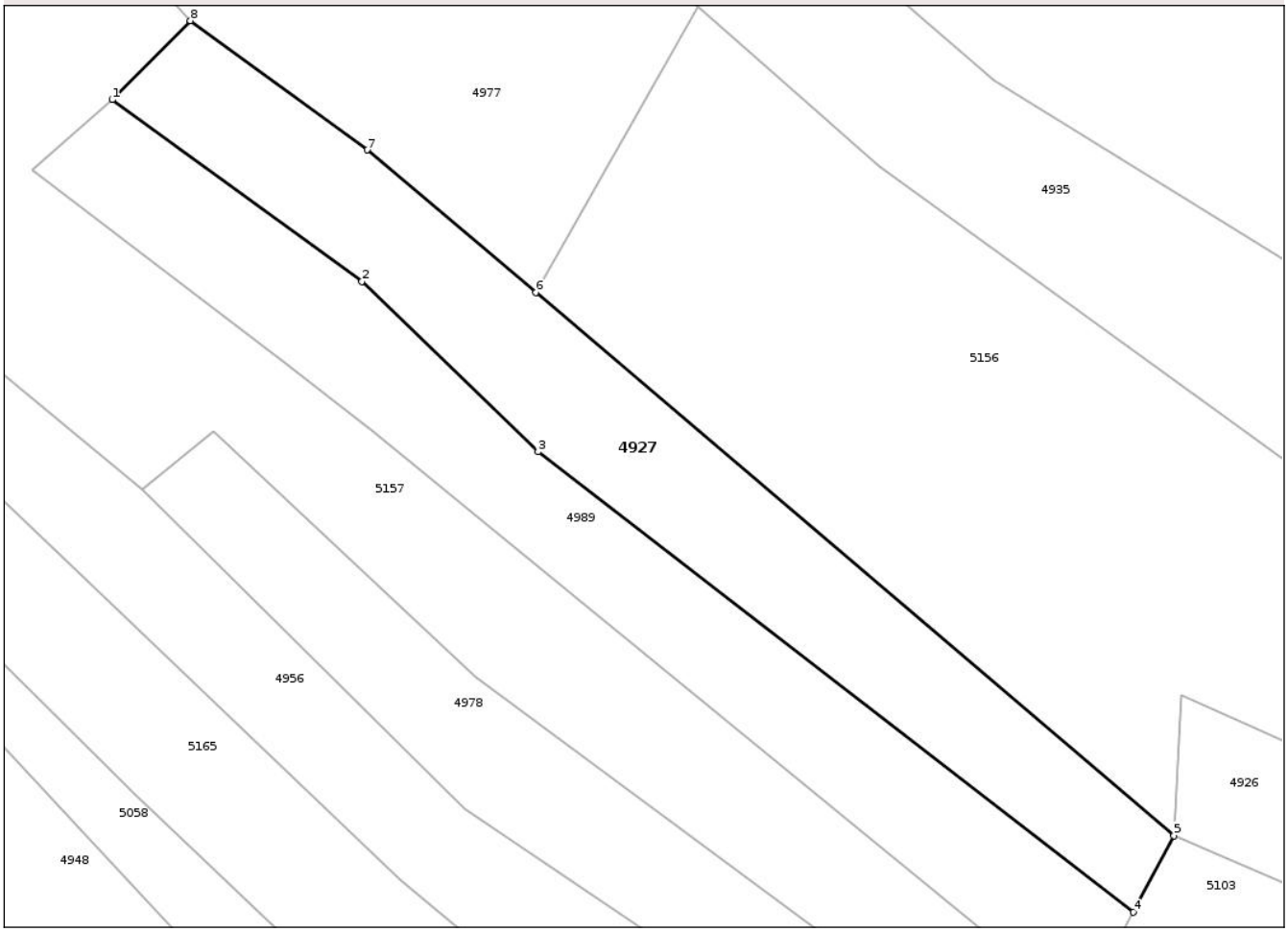

Date referitoare la teren

Crt	Categorie folosință	Intra vilan	Suprafaţa (mp)	Tarla	Parcelă	Nr. topo	Observaţii / Referinţe
1	arabil	NU	1.231	-	-	-	

Lungime Segmente
1) Valorile lungimilor segmentelor sunt obţinute din proiecţie în plan.

Punct început	X / Y	Punct sfârşit	X / Y	Lungime segment (** (m)
1	388.730,196 545.985,426	2	388.753,89 545.968,192	29.299
2	388.753,89 545.968,192	3	388.770,623 545.952,042	23.255
3	388.770,623 545.952,042	4	388.827,13 545.908,383	71.408
4	388.827,13 545.908,383	5	388.830,975 545.915,649	8.22
5	388.830,975 545.915,649	6	388.770,432 545.967,168	79.496

Document care conține date cu caracter personal, protejat de prevederile Regulamentului (UE) nr. 679/2016 și Legii 190/2018

Punct început	X / Y	Punct sfârşit	X / Y	Lungime segment (** (m)
6	388.770,432 545.967,168	7	388.754,395 545.980,67	20.964
7	388.754,395 545.980,67	8	388.737,616 545.992,917	20.773
8	388.737,616 545.992,917	1	388.730,196 545.985,426	10.544

** Lungimile segmentelor sunt determinate în planul de proiecţie Stereo 70 şi sunt rotunjite la 1 milimetru.
*** Distanţa dintre puncte este formată din segmente cumulate ce sunt mai mici decât valoarea 1 milimetru.

Document care conține date cu caracter personal, protejat de prevederile Regulamentului (UE) nr. 679/2016 și Legii 190/2018

DATE DESPRE IMOBILUL NR. 4928

Oficiul de Cadastru şi Publicitate Imobiliară ALBA
Biroul de Cadastru şi Publicitate Imobiliară Aiud

A. Partea I. Descrierea imobilului

TEREN Extravilan

Adresa: Jud. Alba

Nr. Crt	Nr cadastral Nr. topografic	Suprafaţa* (mp)	Observaţii / Referinţe
A1		3.451	Sector cadastral:9 Teren neimprejmuit; Se identifica cu parte din CF , nr.top.

B. Partea II. Proprietari şi acte

Inscrieri privitoare la dreptul de proprietate şi alte drepturi reale		Referinţe
1 / 01/11/2022		
Act Normativ nr. 7, din 13/03/1996 emis de Parlamentul Romaniei (lege);		
B1	Intabulare, drept de PROPRIETATE, dobandit prin Lege, cota actuala 1/1, cota initiala 1/1	A1
	1) **NEIDENTIFICAT NEIDENTIFICAT**	
1 / 01/05/2025		
Act Administrativ nr. 1469, din 23/05/2025 emis de Comuna Livezile (adeverinta);		
B2	Se noteaza posesia faptica in favoarea lui	A1
	1) **LASCA IOAN** 2) **LASCA TEODOR**	

C. Partea III. SARCINI .

Inscrieri privind dezmembramintele dreptului de proprietate, drepturi reale de garanţie şi sarcini	Referinţe
NU SUNT	

Document care conține date cu caracter personal, protejat de prevederile Regulamentului (UE) nr. 679/2016 și Legii 190/2018

Anexa Nr. 1 La Partea I

Teren

Nr cadastral	Suprafaţa (mp)*	Observaţii / Referinţe
	3.451	Se identifica cu parte din CF , nr.top.

* Suprafaţa este determinată in planul de proiecţie Stereo 70.

DETALII LINIARE IMOBIL

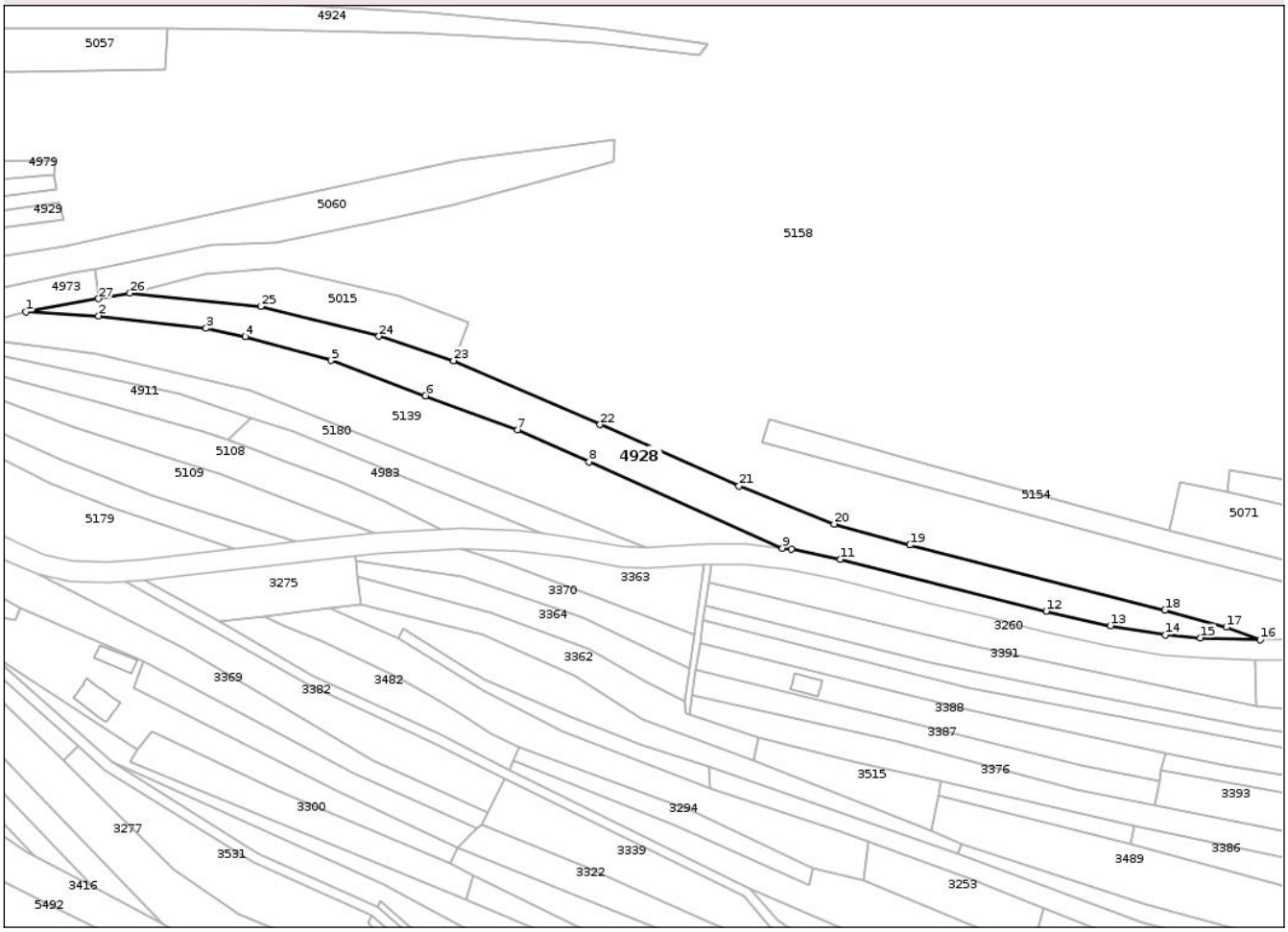

Date referitoare la teren

Crt	Categorie folosință	Intra vilan	Suprafaţa (mp)	Tarla	Parcelă	Nr. topo	Observaţii / Referinţe
1	faneata	NU	3.451	-	-	-	

Lungime Segmente
1) Valorile lungimilor segmentelor sunt obţinute din proiecţie în plan.

Punct început	X / Y	Punct sfârşit	X / Y	Lungime segment (** (m)
1	388.260,815 545.428,143	2	388.282,132 545.426,968	21.349
3	388.313,619 545.423,276	4	388.325,052 545.420,825	11.693
5	388.350,191 545.413,898	6	388.377,884 545.403,591	29.549
7	388.404,814 545.393,615	8	388.425,757 545.384,278	22.93
9	388.482,489 545.358,967	10	388.485,067 545.358,641	2.599

Punct început	X / Y	Punct sfârşit	X / Y	Lungime segment (** (m)
2	388.282,132 545.426,968	3	388.313,619 545.423,276	31.703
4	388.325,052 545.420,825	5	388.350,191 545.413,898	26.075
6	388.377,884 545.403,591	7	388.404,814 545.393,615	28.718
8	388.425,757 545.384,278	9	388.482,489 545.358,967	62.122
10	388.485,067 545.358,641	11	388.499,414 545.355,668	14.652

Document care conține date cu caracter personal, protejat de prevederile Regulamentului (UE) nr. 679/2016 și Legii 190/2018

Punct început	X / Y	Punct sfârşit	X / Y	Lungime segment (** (m)
11	388.499,414 545.355,668	12	388.559,677 545.340,56	62.128
13	388.578,52 545.336,271	14	388.594,647 545.333,63	16.342
15	388.604,878 545.332,768	16	388.622,415 545.332,141	17.548
17	388.612,482 545.335,878	18	388.594,474 545.340,81	18.671
19	388.519,841 545.359,91	20	388.497,624 545.366,009	23.038
21	388.469,687 545.377,146	22	388.429,029 545.395,132	44.459
23	388.386,133 545.413,848	24	388.364,255 545.420,998	23.017
25	388.329,637 545.429,71	26	388.291,337 545.433,625	38.5
27	388.282,063 545.431,959	1	388.260,815 545.428,143	21.588

Punct început	X / Y	Punct sfârşit	X / Y	Lungime segment (** (m)
12	388.559,677 545.340,56	13	388.578,52 545.336,271	19.325
14	388.594,647 545.333,63	15	388.604,878 545.332,768	10.268
16	388.622,415 545.332,141	17	388.612,482 545.335,878	10.612
18	388.594,474 545.340,81	19	388.519,841 545.359,91	77.038
20	388.497,624 545.366,009	21	388.469,687 545.377,146	30.075
22	388.429,029 545.395,132	23	388.386,133 545.413,848	46.801
24	388.364,255 545.420,998	25	388.329,637 545.429,71	35.697
26	388.291,337 545.433,625	27	388.282,063 545.431,959	9.423

** Lungimile segmentelor sunt determinate în planul de proiecţie Stereo 70 şi sunt rotunjite la 1 milimetru.
*** Distanţa dintre puncte este formată din segmente cumulate ce sunt mai mici decât valoarea 1 milimetru.

Document care conține date cu caracter personal, protejat de prevederile Regulamentului (UE) nr. 679/2016 și Legii 190/2018

DATE DESPRE IMOBILUL NR. 4929

Oficiul de Cadastru şi Publicitate Imobiliară ALBA
Biroul de Cadastru şi Publicitate Imobiliară Aiud

A. Partea I. Descrierea imobilului

TEREN Extravilan

Adresa: Jud. Alba

Nr. Crt	Nr cadastral Nr. topografic	Suprafaţa* (mp)	Observaţii / Referinţe
A1		1.108	Sector cadastral:9 Teren neimprejmuit; Se identifica cu parte din CF , nr.top.

B. Partea II. Proprietari şi acte

Inscrieri privitoare la dreptul de proprietate şi alte drepturi reale		Referinţe
1 / 01/11/2022		
Act Normativ nr. 7, din 13/03/1996 emis de Parlamentul Romaniei (lege);		
B1	Intabulare, drept de PROPRIETATE, dobandit prin Lege, cota actuala 1/1, cota initiala 1/1	A1
	1) **NEIDENTIFICAT NEIDENTIFICAT**	
1 / 01/05/2025		
Act Administrativ nr. 1469, din 23/05/2025 emis de Comuna Livezile (adeverinta);		
B2	Se noteaza posesia faptica in favoarea lui	A1
	1) **LASCA IOAN** 2) **LASCA TEODOR**	

C. Partea III. SARCINI .

Inscrieri privind dezmembramintele dreptului de proprietate, drepturi reale de garanţie şi sarcini	Referinţe
NU SUNT	

Document care conține date cu caracter personal, protejat de prevederile Regulamentului (UE) nr. 679/2016 și Legii 190/2018

Anexa Nr. 1 La Partea I

Teren

Nr cadastral	Suprafaţa (mp)*	Observaţii / Referinţe
	1.108	Se identifica cu parte din CF , nr.top.

* Suprafaţa este determinată in planul de proiecţie Stereo 70.

DETALII LINIARE IMOBIL



Date referitoare la teren

Crt	Categorie folosință	Intra vilan	Suprafaţa (mp)	Tarla	Parcelă	Nr. topo	Observaţii / Referinţe
1	faneata	NU	1.108	-	-	-	

Lungime Segmente
1) Valorile lungimilor segmentelor sunt obţinute din proiecţie în plan.

Punct început	X / Y	Punct sfârşit	X / Y	Lungime segment (** (m)
1	388.122,64 545.462,71	2	388.142,4 545.456,476	20.72
2	388.142,4 545.456,476	3	388.160,647 545.453,002	18.575
3	388.160,647 545.453,002	4	388.180,77 545.450,957	20.227
4	388.180,77 545.450,957	5	388.200,223 545.449,737	19.491
5	388.200,223 545.449,737	6	388.217,45 545.450,124	17.231

Document care conține date cu caracter personal, protejat de prevederile Regulamentului (UE) nr. 679/2016 și Legii 190/2018

Punct început	X / Y	Punct sfârşit	X / Y	Lungime segment (** (m)
6	388.217,45 545.450,124	7	388.238,5 545.450,595	21.055
7	388.238,5 545.450,595	8	388.271,8 545.454,984	33.588
8	388.271,8 545.454,984	9	388.270,56 545.460,236	5.396
9	388.270,56 545.460,236	10	388.239,17 545.455,542	31.739
10	388.239,17 545.455,542	11	388.217,79 545.454,914	21.389
11	388.217,79 545.454,914	12	388.182,51 545.457,11	35.348
12	388.182,51 545.457,11	13	388.161,885 545.460,016	20.828
13	388.161,885 545.460,016	14	388.143,154 545.464,006	19.152
14	388.143,154 545.464,006	15	388.124,89 545.469,632	19.111
15	388.124,89 545.469,632	16	388.095,8 545.481,21	31.309
16	388.095,8 545.481,21	17	388.095,81 545.474,467	6.743
17	388.095,81 545.474,467	1	388.122,64 545.462,71	29.293

** Lungimile segmentelor sunt determinate în planul de proiecţie Stereo 70 şi sunt rotunjite la 1 milimetru.
*** Distanţa dintre puncte este formată din segmente cumulate ce sunt mai mici decât valoarea 1 milimetru.

Document care conține date cu caracter personal, protejat de prevederile Regulamentului (UE) nr. 679/2016 și Legii 190/2018

DATE DESPRE IMOBILUL NR. 4931

Oficiul de Cadastru şi Publicitate Imobiliară ALBA
Biroul de Cadastru şi Publicitate Imobiliară Aiud

A. Partea I. Descrierea imobilului

TEREN Extravilan

Adresa: Jud. Alba

Nr. Crt	Nr cadastral Nr. topografic	Suprafaţa* (mp)	Observaţii / Referinţe
A1		3.388	Sector cadastral:9 Teren neimprejmuit; Se identifica cu parte din CF , nr.top.

B. Partea II. Proprietari şi acte

Inscrieri privitoare la dreptul de proprietate şi alte drepturi reale		Referinţe
1 / 01/11/2022		
Act Normativ nr. 7, din 13/03/1996 emis de Parlamentul Romaniei (lege);		
B1	Intabulare, drept de PROPRIETATE, dobandit prin Lege, cota actuala 1/1, cota initiala 1/1	A1
	1) **NEIDENTIFICAT NEIDENTIFICAT**	
1 / 01/05/2025		
Act Administrativ nr. 1469, din 23/05/2025 emis de Comuna Livezile (adeverinta);		
B2	Se noteaza posesia faptica in favoarea lui	A1
	1) **LASCA IOAN** 2) **LASCA TEODOR**	

C. Partea III. SARCINI .

Inscrieri privind dezmembramintele dreptului de proprietate, drepturi reale de garanţie şi sarcini	Referinţe
NU SUNT	

Document care conține date cu caracter personal, protejat de prevederile Regulamentului (UE) nr. 679/2016 și Legii 190/2018

Anexa Nr. 1 La Partea I

Teren

Nr cadastral	Suprafaţa (mp)*	Observaţii / Referinţe
	3.388	Se identifica cu parte din CF , nr.top.

* Suprafaţa este determinată in planul de proiecţie Stereo 70.

DETALII LINIARE IMOBIL

Date referitoare la teren

Crt	Categorie folosință	Intra vilan	Suprafaţa (mp)	Tarla	Parcelă	Nr. topo	Observaţii / Referinţe
1	arabil	NU	3.388	-	-	-	

Lungime Segmente
1) Valorile lungimilor segmentelor sunt obţinute din proiecţie în plan.

Punct început	X / Y	Punct sfârşit	X / Y	Lungime segment (** (m)
1	388.704,164 546.261,533	2	388.713,999 546.311,083	50.517
2	388.713,999 546.311,083	3	388.733,076 546.390,669	81.841
3	388.733,076 546.390,669	4	388.724,492 546.388,374	8.885
4	388.724,492 546.388,374	5	388.700,098 546.380,247	25.712
5	388.700,098 546.380,247	6	388.685,056 546.309,794	72.041

Document care conține date cu caracter personal, protejat de prevederile Regulamentului (UE) nr. 679/2016 și Legii 190/2018

Punct început	X / Y	Punct sfârşit	X / Y	Lungime segment (** (m)
6	388.685,056 546.309,794	7	388.680,442 546.288,184	22.098
7	388.680,442 546.288,184	8	388.683,598 546.281,771	7.147
8	388.683,598 546.281,771	9	388.686,45 546.269,654	12.448
9	388.686,45 546.269,654	1	388.704,164 546.261,533	19.487

** Lungimile segmentelor sunt determinate în planul de proiecţie Stereo 70 şi sunt rotunjite la 1 milimetru.
*** Distanţa dintre puncte este formată din segmente cumulate ce sunt mai mici decât valoarea 1 milimetru.

Document care conține date cu caracter personal, protejat de prevederile Regulamentului (UE) nr. 679/2016 și Legii 190/2018

DATE DESPRE IMOBILUL NR. 4934

Oficiul de Cadastru şi Publicitate Imobiliară ALBA
Biroul de Cadastru şi Publicitate Imobiliară Aiud

A. Partea I. Descrierea imobilului

TEREN Extravilan

Adresa: Jud. Alba

Nr. Crt	Nr cadastral Nr. topografic	Suprafaţa* (mp)	Observaţii / Referinţe
A1		1.012	Sector cadastral:9 Teren neimprejmuit; Se identifica cu parte din CF , nr.top.

B. Partea II. Proprietari şi acte

Inscrieri privitoare la dreptul de proprietate şi alte drepturi reale		Referinţe
1 / 01/11/2022		
Act Normativ nr. 7, din 13/03/1996 emis de Parlamentul Romaniei (lege);		
B1	Intabulare, drept de PROPRIETATE, dobandit prin Lege, cota actuala 1/1, cota initiala 1/1	A1
	1) **NEIDENTIFICAT NEIDENTIFICAT**	
1 / 01/05/2025		
Act Administrativ nr. 1469, din 23/05/2025 emis de Comuna Livezile (adeverinta);		
B2	Se noteaza posesia faptica in favoarea lui	A1
	1) **CIOBAN DAN**	

C. Partea III. SARCINI .

Inscrieri privind dezmembramintele dreptului de proprietate, drepturi reale de garanţie şi sarcini	Referinţe
NU SUNT	

Document care conține date cu caracter personal, protejat de prevederile Regulamentului (UE) nr. 679/2016 și Legii 190/2018

Anexa Nr. 1 La Partea I

Teren

Nr cadastral	Suprafaţa (mp)*	Observaţii / Referinţe
	1.012	Se identifica cu parte din CF , nr.top.

* Suprafaţa este determinată in planul de proiecţie Stereo 70.

DETALII LINIARE IMOBIL

Date referitoare la teren

Crt	Categorie folosință	Intra vilan	Suprafaţa (mp)	Tarla	Parcelă	Nr. topo	Observaţii / Referinţe
1	faneata	NU	1.012	-	-	-	

Lungime Segmente
1) Valorile lungimilor segmentelor sunt obţinute din proiecţie în plan.

Punct început	X / Y	Punct sfârşit	X / Y	Lungime segment (** (m)
1	388.091,435 545.524,339	2	388.136,19 545.510,261	46.917
2	388.136,19 545.510,261	3	388.185,072 545.500,655	49.817
3	388.185,072 545.500,655	4	388.188,21 545.500,507	3.141
4	388.188,21 545.500,507	5	388.189,205 545.509,023	8.574
5	388.189,205 545.509,023	6	388.185,544 545.508,9	3.663

Document care conține date cu caracter personal, protejat de prevederile Regulamentului (UE) nr. 679/2016 și Legii 190/2018

Punct început	X / Y	Punct sfârşit	X / Y	Lungime segment (** (m)
6	388.185,544 545.508,9	7	388.160,17 545.513,79	25.841
7	388.160,17 545.513,79	8	388.129,252 545.523,206	32.32
8	388.129,252 545.523,206	9	388.091,752 545.538,506	40.501
9	388.091,752 545.538,506	1	388.091,435 545.524,339	14.171

** Lungimile segmentelor sunt determinate în planul de proiecţie Stereo 70 şi sunt rotunjite la 1 milimetru.
*** Distanţa dintre puncte este formată din segmente cumulate ce sunt mai mici decât valoarea 1 milimetru.

Document care conține date cu caracter personal, protejat de prevederile Regulamentului (UE) nr. 679/2016 și Legii 190/2018

DATE DESPRE IMOBILUL NR. 4935

Oficiul de Cadastru şi Publicitate Imobiliară ALBA
Biroul de Cadastru şi Publicitate Imobiliară Aiud

A. Partea I. Descrierea imobilului

TEREN Extravilan

Adresa: Jud. Alba

Nr. Crt	Nr cadastral Nr. topografic	Suprafaţa* (mp)	Observaţii / Referinţe
A1		4.445	Sector cadastral:9 Teren neimprejmuit; Se identifica cu parte din CF , nr.top.

B. Partea II. Proprietari şi acte

Inscrieri privitoare la dreptul de proprietate şi alte drepturi reale		Referinţe
1 / 01/11/2022		
Act Normativ nr. 7, din 13/03/1996 emis de Parlamentul Romaniei (lege);		
B1	Intabulare, drept de PROPRIETATE, dobandit prin Lege, cota actuala 1/1, cota initiala 1/1	A1
	1) **NEIDENTIFICAT NEIDENTIFICAT**	
1 / 01/05/2025		
Act Administrativ nr. 1469, din 23/05/2025 emis de Comuna Livezile (adeverinta);		
B2	Se noteaza posesia faptica in favoarea lui	A1
	1) **ORGA ANDA-IOANA**	

C. Partea III. SARCINI .

Inscrieri privind dezmembramintele dreptului de proprietate, drepturi reale de garanţie şi sarcini	Referinţe
NU SUNT	

Document care conține date cu caracter personal, protejat de prevederile Regulamentului (UE) nr. 679/2016 și Legii 190/2018

Anexa Nr. 1 La Partea I

Teren

Nr cadastral	Suprafaţa (mp)*	Observaţii / Referinţe
	4.445	Se identifica cu parte din CF , nr.top.

* Suprafaţa este determinată in planul de proiecţie Stereo 70.

DETALII LINIARE IMOBIL

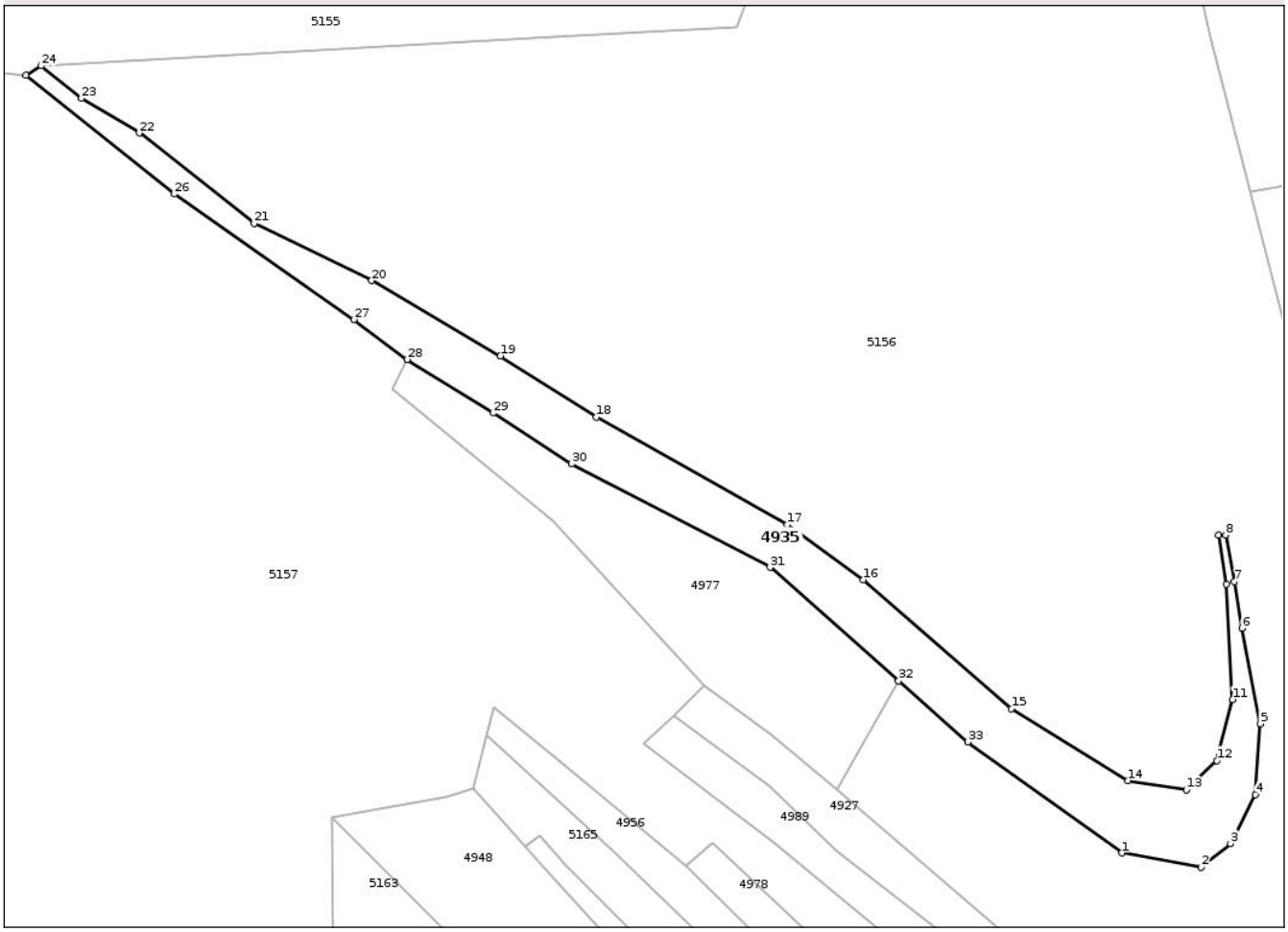

Date referitoare la teren

Crt	Categorie folosință	Intra vilan	Suprafaţa (mp)	Tarla	Parcelă	Nr. topo	Observaţii / Referinţe
1	arabil	NU	4.445	-	-	-	

Lungime Segmente

1) Valorile lungimilor segmentelor sunt obţinute din proiecţie în plan.

Punct început	X / Y	Punct sfârşit	X / Y	Lungime segment (** (m)
1	388.841,251 545.951,498	2	388.860,97 545.948,017	20.024
3	388.868,295 545.953,838	4	388.874,454 545.966,022	13.651
5	388.875,654 545.983,563	6	388.871,08 546.007,296	24.17
7	388.869,179 546.018,827	8	388.867,045 546.030,4	11.768
9	388.865,248 546.030,411	10	388.867,259 546.018,13	12.445

Punct început	X / Y	Punct sfârşit	X / Y	Lungime segment (** (m)
2	388.860,97 545.948,017	3	388.868,295 545.953,838	9.357
4	388.874,454 545.966,022	5	388.875,654 545.983,563	17.582
6	388.871,08 546.007,296	7	388.869,179 546.018,827	11.687
8	388.867,045 546.030,4	9	388.865,248 546.030,411	1.797
10	388.867,259 546.018,13	11	388.868,786 545.989,563	28.608

Document care conține date cu caracter personal, protejat de prevederile Regulamentului (UE) nr. 679/2016 și Legii 190/2018

Punct început	X / Y	Punct sfârşit	X / Y	Lungime segment (** (m)
11	388.868,786 545.989,563	12	388.864,879 545.974,413	15.646
13	388.857,278 545.967,195	14	388.842,732 545.969,492	14.727
15	388.813,907 545.987,265	16	388.777,072 546.019,282	48.804
17	388.758,224 546.032,899	18	388.710,806 546.059,58	54.409
19	388.687,012 546.074,797	20	388.655,022 546.093,469	37.04
21	388.625,854 546.107,681	22	388.597,381 546.130,076	36.225
23	388.583,007 546.138,658	24	388.573,022 546.146,726	12.837
25	388.569,206 546.144,384	26	388.606,04 546.114,911	47.174
27	388.650,588 546.083,811	28	388.663,919 546.073,928	16.594
29	388.685,281 546.060,594	30	388.704,71 546.048,036	23.134
31	388.753,994 546.022,334	32	388.785,857 545.994,232	42.484
33	388.803,034 545.979,082	1	388.841,251 545.951,498	47.132

Punct început	X / Y	Punct sfârşit	X / Y	Lungime segment (** (m)
12	388.864,879 545.974,413	13	388.857,278 545.967,195	10.482
14	388.842,732 545.969,492	15	388.813,907 545.987,265	33.864
16	388.777,072 546.019,282	17	388.758,224 546.032,899	23.253
18	388.710,806 546.059,58	19	388.687,012 546.074,797	28.243
20	388.655,022 546.093,469	21	388.625,854 546.107,681	32.447
22	388.597,381 546.130,076	23	388.583,007 546.138,658	16.741
24	388.573,022 546.146,726	25	388.569,206 546.144,384	4.478
26	388.606,04 546.114,911	27	388.650,588 546.083,811	54.33
28	388.663,919 546.073,928	29	388.685,281 546.060,594	25.182
30	388.704,71 546.048,036	31	388.753,994 546.022,334	55.584
32	388.785,857 545.994,232	33	388.803,034 545.979,082	22.904

** Lungimile segmentelor sunt determinate în planul de proiecţie Stereo 70 şi sunt rotunjite la 1 milimetru.
*** Distanţa dintre puncte este formată din segmente cumulate ce sunt mai mici decât valoarea 1 milimetru.

Document care conține date cu caracter personal, protejat de prevederile Regulamentului (UE) nr. 679/2016 și Legii 190/2018

DATE DESPRE IMOBILUL NR. 4936

Oficiul de Cadastru şi Publicitate Imobiliară ALBA
Biroul de Cadastru şi Publicitate Imobiliară Aiud

A. Partea I. Descrierea imobilului

TEREN Extravilan

Adresa: Jud. Alba

Nr. Crt	Nr cadastral Nr. topografic	Suprafaţa* (mp)	Observaţii / Referinţe
A1		2.814	Sector cadastral:9 Teren neimprejmuit;

B. Partea II. Proprietari şi acte

Inscrieri privitoare la dreptul de proprietate şi alte drepturi reale		Referinţe
1 / 01/11/2022		
Act Normativ nr. 7, din 13/03/1996 emis de Parlamentul Romaniei (lege);		
B1	Intabulare, drept de PROPRIETATE, dobandit prin Lege, cota actuala 1/1, cota initiala 1/1	A1
	1) **NEIDENTIFICAT NEIDENTIFICAT**	
1 / 01/05/2025		
Act Administrativ nr. 1469, din 23/05/2025 emis de Comuna Livezile (adeverinta);		
B2	Se noteaza posesia faptica in favoarea lui	A1
	1) **OARGA ANDA-IOANA** 2) **VARGA ANCA-SIMONA**	

C. Partea III. SARCINI .

Inscrieri privind dezmembramintele dreptului de proprietate, drepturi reale de garanţie şi sarcini	Referinţe
NU SUNT	

Document care conține date cu caracter personal, protejat de prevederile Regulamentului (UE) nr. 679/2016 și Legii 190/2018

Anexa Nr. 1 La Partea I

Teren

Nr cadastral	Suprafaţa (mp)*	Observaţii / Referinţe
	2.814	

* Suprafaţa este determinată in planul de proiecţie Stereo 70.

DETALII LINIARE IMOBIL

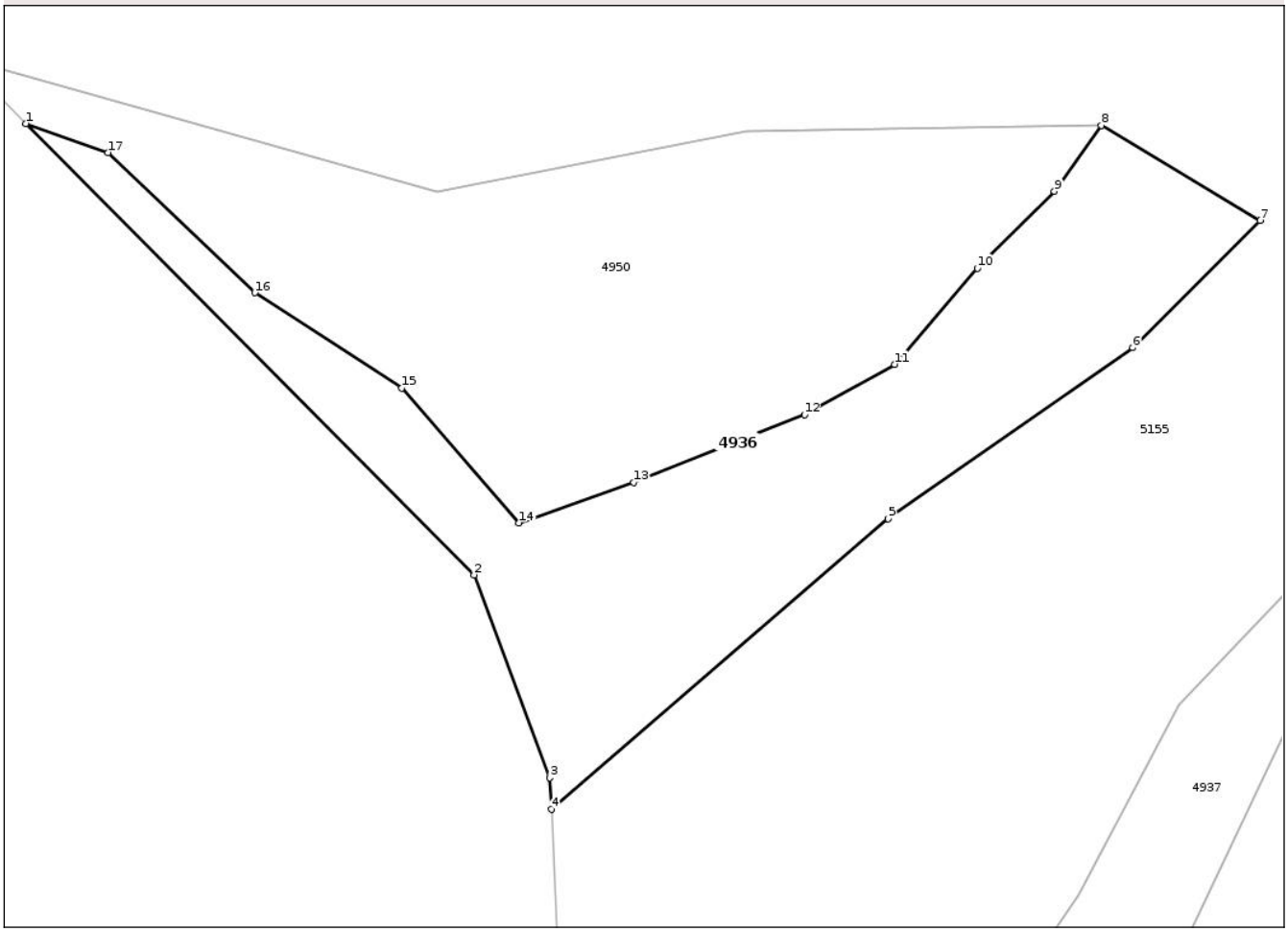

Date referitoare la teren

Crt	Categorie folosință	Intra vilan	Suprafaţa (mp)	Tarla	Parcelă	Nr. topo	Observaţii / Referinţe
1	arabil	NU	2.814	-	-	-	

Lungime Segmente
1) Valorile lungimilor segmentelor sunt obţinute din proiecţie în plan.

Punct început	X / Y	Punct sfârşit	X / Y	Lungime segment (** (m)
1	388.164,809 546.508,078	2	388.220,968 546.451,57	79.668
2	388.220,968 546.451,57	3	388.230,493 546.426,17	27.127
3	388.230,493 546.426,17	4	388.230,67 546.422,234	3.94
4	388.230,67 546.422,234	5	388.272,89 546.458,588	55.715
5	388.272,89 546.458,588	6	388.303,53 546.480,03	37.397

Document care conține date cu caracter personal, protejat de prevederile Regulamentului (UE) nr. 679/2016 și Legii 190/2018

Punct început	X / Y	Punct sfârşit	X / Y	Lungime segment (** (m)
6	388.303,53 546.480,03	7	388.319,51 546.495,952	22.558
7	388.319,51 546.495,952	8	388.299,59 546.507,871	23.214
8	388.299,59 546.507,871	9	388.293,72 546.499,611	10.133
9	388.293,72 546.499,611	10	388.284,04 546.489,979	13.656
10	388.284,04 546.489,979	11	388.273,66 546.477,948	15.89
11	388.273,66 546.477,948	12	388.262,39 546.471,617	12.927
12	388.262,39 546.471,617	13	388.241,0 546.463,14	23.009
13	388.241,0 546.463,14	14	388.226,63 546.458,102	15.228
14	388.226,63 546.458,102	15	388.211,93 546.474,974	22.378
15	388.211,93 546.474,974	16	388.193,5 546.486,897	21.95
16	388.193,5 546.486,897	17	388.175,09 546.504,443	25.432
17	388.175,09 546.504,443	1	388.164,809 546.508,078	10.905

** Lungimile segmentelor sunt determinate în planul de proiecţie Stereo 70 şi sunt rotunjite la 1 milimetru.
*** Distanţa dintre puncte este formată din segmente cumulate ce sunt mai mici decât valoarea 1 milimetru.

Document care conține date cu caracter personal, protejat de prevederile Regulamentului (UE) nr. 679/2016 și Legii 190/2018

DATE DESPRE IMOBILUL NR. 4937

Oficiul de Cadastru şi Publicitate Imobiliară ALBA
Biroul de Cadastru şi Publicitate Imobiliară Aiud

A. Partea I. Descrierea imobilului

TEREN Extravilan

Adresa: Jud. Alba

Nr. Crt	Nr cadastral Nr. topografic	Suprafaţa* (mp)	Observaţii / Referinţe
A1		2.695	Sector cadastral:9 Teren neimprejmuit;

B. Partea II. Proprietari şi acte

Inscrieri privitoare la dreptul de proprietate şi alte drepturi reale		Referinţe
1 / 01/11/2022		
Act Normativ nr. 7, din 13/03/1996 emis de Parlamentul Romaniei (lege);		
B1	Intabulare, drept de PROPRIETATE, dobandit prin Lege, cota actuala 1/1, cota initiala 1/1	A1
	1) **NEIDENTIFICAT NEIDENTIFICAT**	
1 / 01/05/2025		
Act Administrativ nr. 1469, din 23/05/2025 emis de Comuna Livezile (adeverinta);		
B2	Se noteaza posesia faptica in favoarea lui	A1
	1) **OARGA ANDA-IOANA** 2) **VARGA ANCA-SIMONA**	

C. Partea III. SARCINI .

Inscrieri privind dezmembramintele dreptului de proprietate, drepturi reale de garanţie şi sarcini	Referinţe
NU SUNT	

Document care conține date cu caracter personal, protejat de prevederile Regulamentului (UE) nr. 679/2016 și Legii 190/2018

Anexa Nr. 1 La Partea I

Teren

Nr cadastral	Suprafaţa (mp)*	Observaţii / Referinţe
	2.695	

* Suprafaţa este determinată in planul de proiecţie Stereo 70.

DETALII LINIARE IMOBIL

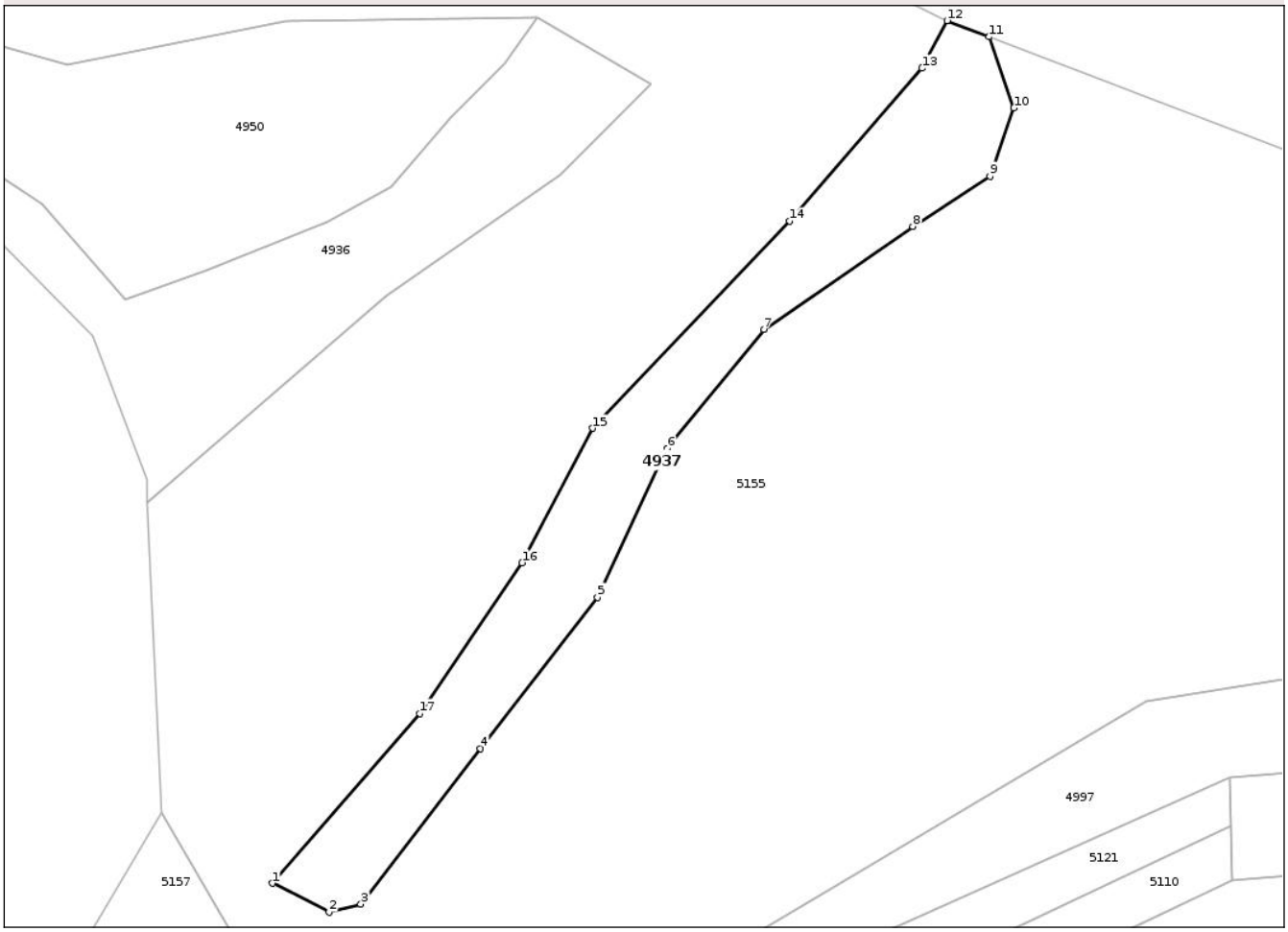

Date referitoare la teren

Crt	Categorie folosință	Intra vilan	Suprafaţa (mp)	Tarla	Parcelă	Nr. topo	Observaţii / Referinţe
1	arabil	NU	2.695	-	-	-	

Lungime Segmente
1) Valorile lungimilor segmentelor sunt obţinute din proiecţie în plan.

Punct început	X / Y	Punct sfârşit	X / Y	Lungime segment (** (m)
1	388.252,7 546.355,041	2	388.262,74 546.349,942	11.261
2	388.262,74 546.349,942	3	388.268,31 546.351,388	5.755
3	388.268,31 546.351,388	4	388.289,42 546.378,835	34.626
4	388.289,42 546.378,835	5	388.310,12 546.405,51	33.764
5	388.310,12 546.405,51	6	388.322,434 546.431,715	28.955

Document care conține date cu caracter personal, protejat de prevederile Regulamentului (UE) nr. 679/2016 și Legii 190/2018

Punct început	X / Y	Punct sfârşit	X / Y	Lungime segment (** (m)
6	388.322,434 546.431,715	7	388.339,546 546.452,744	27.111
7	388.339,546 546.452,744	8	388.365,791 546.470,95	31.942
8	388.365,791 546.470,95	9	388.379,433 546.479,803	16.263
9	388.379,433 546.479,803	10	388.383,65 546.491,826	12.741
10	388.383,65 546.491,826	11	388.379,317 546.504,382	13.282
11	388.379,317 546.504,382	12	388.371,885 546.507,221	7.956
12	388.371,885 546.507,221	13	388.367,47 546.498,822	9.489
13	388.367,47 546.498,822	14	388.344,07 546.471,855	35.704
14	388.344,07 546.471,855	15	388.309,28 546.435,331	50.442
15	388.309,28 546.435,331	16	388.296,79 546.411,577	26.838
16	388.296,79 546.411,577	17	388.278,72 546.385,013	32.127
17	388.278,72 546.385,013	1	388.252,7 546.355,041	39.691

** Lungimile segmentelor sunt determinate în planul de proiecţie Stereo 70 şi sunt rotunjite la 1 milimetru.
*** Distanţa dintre puncte este formată din segmente cumulate ce sunt mai mici decât valoarea 1 milimetru.

Document care conține date cu caracter personal, protejat de prevederile Regulamentului (UE) nr. 679/2016 și Legii 190/2018

DATE DESPRE IMOBILUL NR. 4942

Oficiul de Cadastru şi Publicitate Imobiliară ALBA
Biroul de Cadastru şi Publicitate Imobiliară Aiud

A. Partea I. Descrierea imobilului

TEREN Extravilan

Adresa: Jud. Alba

Nr. Crt	Nr cadastral Nr. topografic	Suprafaţa* (mp)	Observaţii / Referinţe
A1		1.654	Sector cadastral:9 Teren neimprejmuit; Se identifica cu parte din CF , nr.top.

B. Partea II. Proprietari şi acte

Inscrieri privitoare la dreptul de proprietate şi alte drepturi reale		Referinţe
1 / 01/11/2022		
Act Normativ nr. 7, din 13/03/1996 emis de Parlamentul Romaniei (lege);		
B1	Intabulare, drept de PROPRIETATE, dobandit prin Lege, cota actuala 1/1, cota initiala 1/1	A1
	1) **NEIDENTIFICAT NEIDENTIFICAT**	
1 / 01/05/2025		
Act Administrativ nr. 1469, din 23/05/2025 emis de Comuna Livezile (adeverinta);		
B2	Se noteaza posesia faptica in favoarea lui	A1
	1) **POPIȚA I IOAN**	

C. Partea III. SARCINI .

Inscrieri privind dezmembramintele dreptului de proprietate, drepturi reale de garanţie şi sarcini	Referinţe
NU SUNT	

Document care conține date cu caracter personal, protejat de prevederile Regulamentului (UE) nr. 679/2016 și Legii 190/2018

Anexa Nr. 1 La Partea I

Teren

Nr cadastral	Suprafaţa (mp)*	Observaţii / Referinţe
	1.654	Se identifica cu parte din CF , nr.top.

* Suprafaţa este determinată in planul de proiecţie Stereo 70.

DETALII LINIARE IMOBIL

Date referitoare la teren

Crt	Categorie folosință	Intra vilan	Suprafaţa (mp)	Tarla	Parcelă	Nr. topo	Observaţii / Referinţe
1	faneata	NU	1.654	-	-	-	

Lungime Segmente

1) Valorile lungimilor segmentelor sunt obţinute din proiecţie în plan.

Punct început	X / Y	Punct sfârşit	X / Y	Lungime segment (** (m)
1	388.924,39 545.299,684	2	388.929,68 545.298,863	5.353
3	388.935,154 545.312,825	4	388.948,781 545.366,154	55.042
5	388.950,879 545.387,174	6	388.950,452 545.402,254	15.086
7	388.945,397 545.427,327	8	388.937,547 545.448,909	22.966
9	388.925,458 545.474,131	10	388.900,954 545.515,56	48.133

Punct început	X / Y	Punct sfârşit	X / Y	Lungime segment (** (m)
2	388.929,68 545.298,863	3	388.935,154 545.312,825	14.997
4	388.948,781 545.366,154	5	388.950,879 545.387,174	21.125
6	388.950,452 545.402,254	7	388.945,397 545.427,327	25.577
8	388.937,547 545.448,909	9	388.925,458 545.474,131	27.969
10	388.900,954 545.515,56	11	388.892,301 545.527,385	14.653

Document care conține date cu caracter personal, protejat de prevederile Regulamentului (UE) nr. 679/2016 și Legii 190/2018

Punct început	X / Y	Punct sfârşit	X / Y	Lungime segment (** (m)
11	388.892,301 545.527,385	12	388.886,139 545.525,638	6.405
13	388.894,026 545.514,655	14	388.904,198 545.496,81	20.54
15	388.915,285 545.476,691	16	388.930,744 545.447,0	33.474
17	388.939,46 545.424,607	18	388.942,61 545.411,394	13.583
19	388.944,574 545.400,89	20	388.944,02 545.383,06	17.839
21	388.941,464 545.367,622	22	388.937,31 545.349,23	18.855

Punct început	X / Y	Punct sfârşit	X / Y	Lungime segment (** (m)
12	388.886,139 545.525,638	13	388.894,026 545.514,655	13.522
14	388.904,198 545.496,81	15	388.915,285 545.476,691	22.972
16	388.930,744 545.447,0	17	388.939,46 545.424,607	24.03
18	388.942,61 545.411,394	19	388.944,574 545.400,89	10.685
20	388.944,02 545.383,06	21	388.941,464 545.367,622	15.648
22	388.937,31 545.349,23	1	388.924,39 545.299,684	51.203

** Lungimile segmentelor sunt determinate în planul de proiecţie Stereo 70 şi sunt rotunjite la 1 milimetru.
*** Distanţa dintre puncte este formată din segmente cumulate ce sunt mai mici decât valoarea 1 milimetru.

Document care conține date cu caracter personal, protejat de prevederile Regulamentului (UE) nr. 679/2016 și Legii 190/2018

DATE DESPRE IMOBILUL NR. 4943

Oficiul de Cadastru şi Publicitate Imobiliară ALBA
Biroul de Cadastru şi Publicitate Imobiliară Aiud

A. Partea I. Descrierea imobilului

TEREN Extravilan

Adresa: Jud. Alba

Nr. Crt	Nr cadastral Nr. topografic	Suprafaţa* (mp)	Observaţii / Referinţe
A1		1.698	Sector cadastral:9 Teren neimprejmuit; Se identifica cu parte din CF , nr.top.

B. Partea II. Proprietari şi acte

Inscrieri privitoare la dreptul de proprietate şi alte drepturi reale		Referinţe
1 / 01/11/2022		
Act Normativ nr. 7, din 13/03/1996 emis de Parlamentul Romaniei (lege);		
B1	Intabulare, drept de PROPRIETATE, dobandit prin Lege, cota actuala 1/1, cota initiala 1/1	A1
	1) **NEIDENTIFICAT NEIDENTIFICAT**	
1 / 01/05/2025		
Act Administrativ nr. 1469, din 23/05/2025 emis de Comuna Livezile (adeverinta);		
B2	Se noteaza posesia faptica in favoarea lui	A1
	1) **POPIȚA I IOAN**	

C. Partea III. SARCINI .

Inscrieri privind dezmembramintele dreptului de proprietate, drepturi reale de garanţie şi sarcini	Referinţe
NU SUNT	

Document care conține date cu caracter personal, protejat de prevederile Regulamentului (UE) nr. 679/2016 și Legii 190/2018

Anexa Nr. 1 La Partea I

Teren

Nr cadastral	Suprafaţa (mp)*	Observaţii / Referinţe
	1.698	Se identifica cu parte din CF , nr.top.

* Suprafaţa este determinată in planul de proiecţie Stereo 70.

DETALII LINIARE IMOBIL

Date referitoare la teren

Crt	Categorie folosință	Intra vilan	Suprafaţa (mp)	Tarla	Parcelă	Nr. topo	Observaţii / Referinţe
1	faneata	NU	1.698	-	-	-	

Lungime Segmente
1) Valorile lungimilor segmentelor sunt obţinute din proiecţie în plan.

Punct început	X / Y	Punct sfârşit	X / Y	Lungime segment (** (m)
1	388.890,197 545.835,936	2	388.971,557 545.832,591	81.429
2	388.971,557 545.832,591	3	389.048,831 545.832,474	77.274
3	389.048,831 545.832,474	4	389.097,835 545.834,22	49.035
4	389.097,835 545.834,22	5	389.097,196 545.841,755	7.562
5	389.097,196 545.841,755	6	389.007,0 545.840,533	90.204

Document care conține date cu caracter personal, protejat de prevederile Regulamentului (UE) nr. 679/2016 și Legii 190/2018

Punct început	X / Y	Punct sfârşit	X / Y	Lungime segment (** (m)
6	389.007,0 545.840,533	7	388.950,591 545.841,964	56.427
7	388.950,591 545.841,964	8	388.897,719 545.843,94	52.908
8	388.897,719 545.843,94	1	388.890,197 545.835,936	10.984

** Lungimile segmentelor sunt determinate în planul de proiecţie Stereo 70 şi sunt rotunjite la 1 milimetru.
*** Distanţa dintre puncte este formată din segmente cumulate ce sunt mai mici decât valoarea 1 milimetru.

Document care conține date cu caracter personal, protejat de prevederile Regulamentului (UE) nr. 679/2016 și Legii 190/2018

DATE DESPRE IMOBILUL NR. 4944

Oficiul de Cadastru şi Publicitate Imobiliară ALBA
Biroul de Cadastru şi Publicitate Imobiliară Aiud

A. Partea I. Descrierea imobilului

TEREN Extravilan

Adresa: Jud. Alba

Nr. Crt	Nr cadastral Nr. topografic	Suprafaţa* (mp)	Observaţii / Referinţe
A1		264	Sector cadastral:9 Teren neimprejmuit; Se identifica cu parte din CF , nr.top.

B. Partea II. Proprietari şi acte

Inscrieri privitoare la dreptul de proprietate şi alte drepturi reale		Referinţe
1 / 01/11/2022		
Act Normativ nr. 7, din 13/03/1996 emis de Parlamentul Romaniei (lege);		
B1	Intabulare, drept de PROPRIETATE, dobandit prin Lege, cota actuala 1/1, cota initiala 1/1	A1
	1) **NEIDENTIFICAT NEIDENTIFICAT**	
1 / 01/05/2025		
Act Administrativ nr. 1469, din 23/05/2025 emis de Comuna Livezile (adeverinta);		
B2	Se noteaza posesia faptica in favoarea lui	A1
	1) **POPA SIMION**	

C. Partea III. SARCINI .

Inscrieri privind dezmembramintele dreptului de proprietate, drepturi reale de garanţie şi sarcini	Referinţe
NU SUNT	

Document care conține date cu caracter personal, protejat de prevederile Regulamentului (UE) nr. 679/2016 și Legii 190/2018

Anexa Nr. 1 La Partea I

Teren

Nr cadastral	Suprafaţa (mp)*	Observaţii / Referinţe
	264	Se identifica cu parte din CF , nr.top.

* Suprafaţa este determinată in planul de proiecţie Stereo 70.

DETALII LINIARE IMOBIL

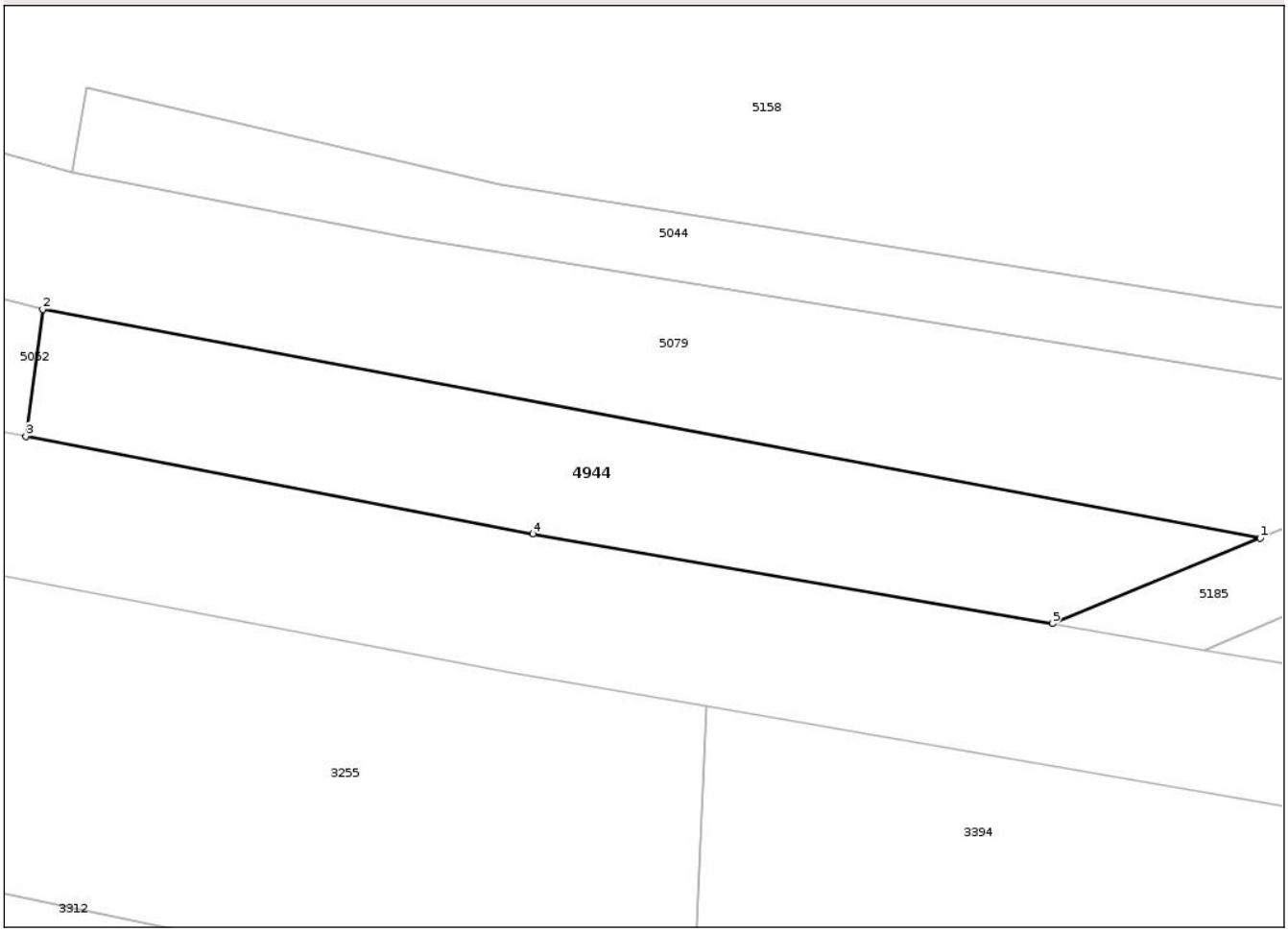

Date referitoare la teren

Crt	Categorie folosință	Intra vilan	Suprafaţa (mp)	Tarla	Parcelă	Nr. topo	Observaţii / Referinţe
1	faneata	NU	264	-	-	-	

Lungime Segmente
1) Valorile lungimilor segmentelor sunt obţinute din proiecţie în plan.

Punct început	X / Y	Punct sfârşit	X / Y	Lungime segment (** (m)
1	388.902,055 545.283,042	2	388.850,067 545.292,802	52.896
2	388.850,067 545.292,802	3	388.849,354 545.287,378	5.47
3	388.849,354 545.287,378	4	388.871,003 545.283,228	22.043
4	388.871,003 545.283,228	5	388.893,184 545.279,402	22.508
5	388.893,184 545.279,402	1	388.902,055 545.283,042	9.588

Document care conține date cu caracter personal, protejat de prevederile Regulamentului (UE) nr. 679/2016 și Legii 190/2018

** Lungimile segmentelor sunt determinate în planul de proiecţie Stereo 70 şi sunt rotunjite la 1 milimetru.
*** Distanţa dintre puncte este formată din segmente cumulate ce sunt mai mici decât valoarea 1 milimetru.

Document care conține date cu caracter personal, protejat de prevederile Regulamentului (UE) nr. 679/2016 și Legii 190/2018

DATE DESPRE IMOBILUL NR. 4945

Oficiul de Cadastru şi Publicitate Imobiliară ALBA
Biroul de Cadastru şi Publicitate Imobiliară Aiud

A. Partea I. Descrierea imobilului

TEREN Extravilan

Adresa: Jud. Alba

Nr. Crt	Nr cadastral Nr. topografic	Suprafaţa* (mp)	Observaţii / Referinţe
A1		3.322	Sector cadastral:9 Teren neimprejmuit; Se identifica cu parte din CF , nr.top.

B. Partea II. Proprietari şi acte

Inscrieri privitoare la dreptul de proprietate şi alte drepturi reale		Referinţe
1 / 01/11/2022		
Act Normativ nr. 7, din 13/03/1996 emis de Parlamentul Romaniei (lege);		
B1	Intabulare, drept de PROPRIETATE, dobandit prin Lege, cota actuala 1/1, cota initiala 1/1	A1
	1) **NEIDENTIFICAT NEIDENTIFICAT**	
1 / 01/05/2025		
Act Administrativ nr. 1469, din 23/05/2025 emis de Comuna Livezile (adeverinta);		
B2	Se noteaza posesia faptica in favoarea lui	A1
	1) **CIOBAN IOAN**	

C. Partea III. SARCINI .

Inscrieri privind dezmembramintele dreptului de proprietate, drepturi reale de garanţie şi sarcini	Referinţe
NU SUNT	

Document care conține date cu caracter personal, protejat de prevederile Regulamentului (UE) nr. 679/2016 și Legii 190/2018

Anexa Nr. 1 La Partea I

Teren

Nr cadastral	Suprafaţa (mp)*	Observaţii / Referinţe
	3.322	Se identifica cu parte din CF , nr.top.

* Suprafaţa este determinată in planul de proiecţie Stereo 70.

DETALII LINIARE IMOBIL



Date referitoare la teren

Crt	Categorie folosință	Intra vilan	Suprafaţa (mp)	Tarla	Parcelă	Nr. topo	Observaţii / Referinţe
1	faneata	NU	3.322	-	-	-	

Lungime Segmente

1) Valorile lungimilor segmentelor sunt obţinute din proiecţie în plan.

Punct început	X / Y	Punct sfârşit	X / Y	Lungime segment (** (m)
1	388.958,394 545.359,818	2	388.962,724 545.360,122	4.341
3	388.981,377 545.361,223	4	389.003,242 545.362,107	21.883
5	389.038,667 545.364,973	6	389.066,987 545.368,857	28.585
7	389.089,929 545.372,58	8	389.130,657 545.379,299	41.278
9	389.157,712 545.383,234	10	389.196,112 545.388,377	38.743

Punct început	X / Y	Punct sfârşit	X / Y	Lungime segment (** (m)
2	388.962,724 545.360,122	3	388.981,377 545.361,223	18.685
4	389.003,242 545.362,107	5	389.038,667 545.364,973	35.541
6	389.066,987 545.368,857	7	389.089,929 545.372,58	23.242
8	389.130,657 545.379,299	9	389.157,712 545.383,234	27.34
10	389.196,112 545.388,377	11	389.221,44 545.392,493	25.66

Document care conține date cu caracter personal, protejat de prevederile Regulamentului (UE) nr. 679/2016 și Legii 190/2018

Punct început	X / Y	Punct sfârşit	X / Y	Lungime segment (** (m)
11	389.221,44 545.392,493	12	389.245,19 545.395,806	23.981
13	389.304,899 545.404,586	14	389.301,926 545.418,571	14.298
15	389.246,531 545.408,687	16	389.199,447 545.400,016	47.876
17	389.156,531 545.392,283	18	389.113,885 545.384,485	43.353
19	389.074,826 545.378,278	20	389.015,16 545.370,883	60.123
21	388.959,739 545.365,451	1	388.958,394 545.359,818	5.791

Punct început	X / Y	Punct sfârşit	X / Y	Lungime segment (** (m)
12	389.245,19 545.395,806	13	389.304,899 545.404,586	60.351
14	389.301,926 545.418,571	15	389.246,531 545.408,687	56.27
16	389.199,447 545.400,016	17	389.156,531 545.392,283	43.607
18	389.113,885 545.384,485	19	389.074,826 545.378,278	39.549
20	389.015,16 545.370,883	21	388.959,739 545.365,451	55.687

** Lungimile segmentelor sunt determinate în planul de proiecţie Stereo 70 şi sunt rotunjite la 1 milimetru.
*** Distanţa dintre puncte este formată din segmente cumulate ce sunt mai mici decât valoarea 1 milimetru.

Document care conține date cu caracter personal, protejat de prevederile Regulamentului (UE) nr. 679/2016 și Legii 190/2018

DATE DESPRE IMOBILUL NR. 4946

Oficiul de Cadastru şi Publicitate Imobiliară ALBA
Biroul de Cadastru şi Publicitate Imobiliară Aiud

A. Partea I. Descrierea imobilului

TEREN Extravilan

Adresa: Jud. Alba

Nr. Crt	Nr cadastral Nr. topografic	Suprafaţa* (mp)	Observaţii / Referinţe
A1		2.546	Sector cadastral:9 Teren neimprejmuit; Se identifica cu parte din CF , nr.top.

B. Partea II. Proprietari şi acte

Inscrieri privitoare la dreptul de proprietate şi alte drepturi reale		Referinţe
1 / 01/11/2022		
Act Normativ nr. 7, din 13/03/1996 emis de Parlamentul Romaniei (lege);		
B1	Intabulare, drept de PROPRIETATE, dobandit prin Lege, cota actuala 1/1, cota initiala 1/1	A1
	1) **NEIDENTIFICAT NEIDENTIFICAT**	
1 / 01/05/2025		
Act Administrativ nr. 1469, din 23/05/2025 emis de Comuna Livezile (adeverinta);		
B2	Se noteaza posesia faptica in favoarea lui	A1
	1) **CIOBAN IOAN**	

C. Partea III. SARCINI .

Inscrieri privind dezmembramintele dreptului de proprietate, drepturi reale de garanţie şi sarcini	Referinţe
NU SUNT	

Document care conține date cu caracter personal, protejat de prevederile Regulamentului (UE) nr. 679/2016 și Legii 190/2018

Anexa Nr. 1 La Partea I

Teren

Nr cadastral	Suprafaţa (mp)*	Observaţii / Referinţe
	2.546	Se identifica cu parte din CF , nr.top.

* Suprafaţa este determinată in planul de proiecţie Stereo 70.

DETALII LINIARE IMOBIL

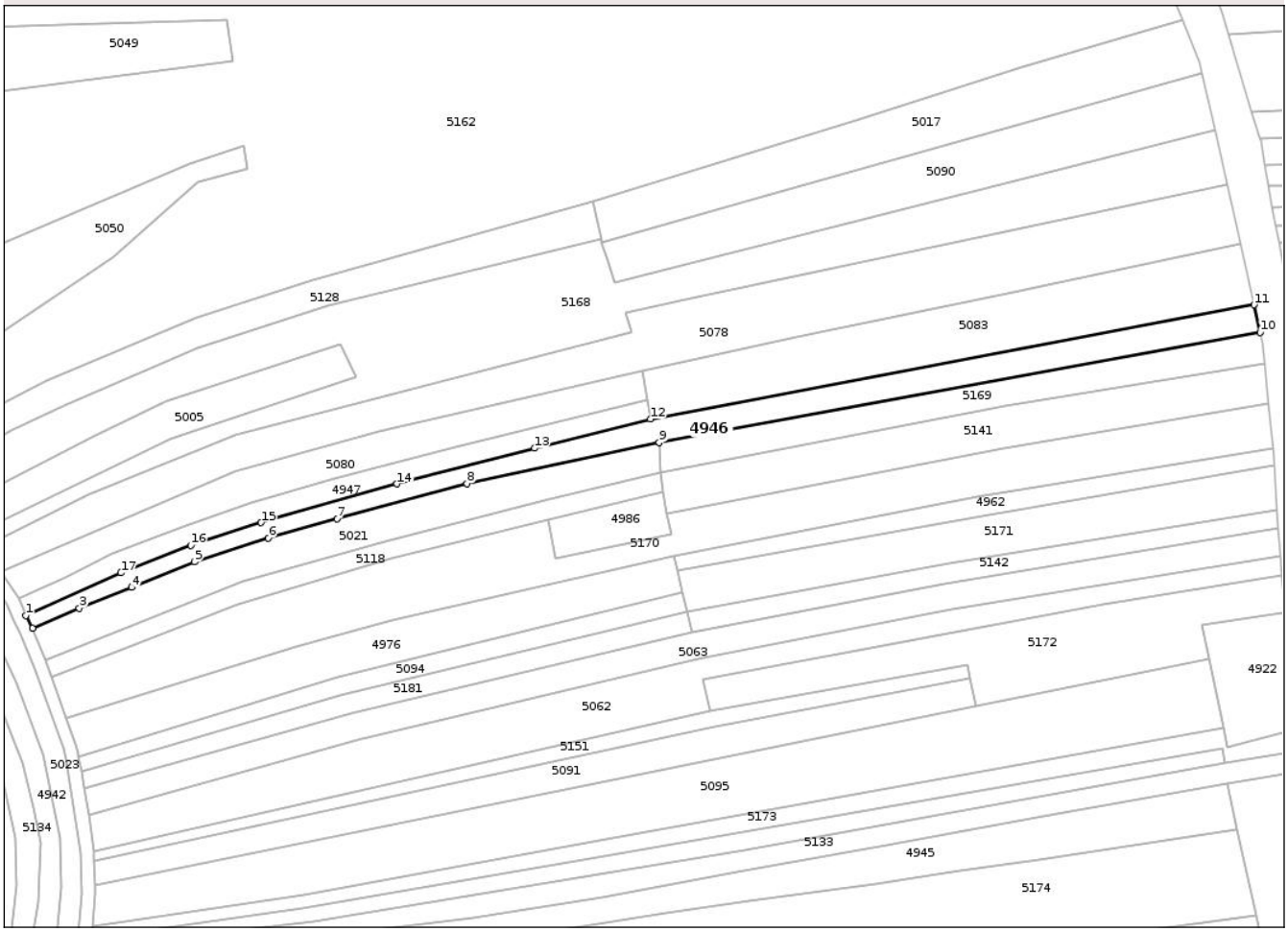

Date referitoare la teren

Crt	Categorie folosință	Intra vilan	Suprafaţa (mp)	Tarla	Parcelă	Nr. topo	Observaţii / Referinţe
1	faneata	NU	2.546	-	-	-	

Lungime Segmente
1) Valorile lungimilor segmentelor sunt obţinute din proiecţie în plan.

Punct început	X / Y	Punct sfârşit	X / Y	Lungime segment (** (m)
1	388.940,288 545.469,123	2	388.942,279 545.465,306	4.305
2	388.942,279 545.465,306	3	388.956,326 545.471,319	15.28
3	388.956,326 545.471,319	4	388.972,127 545.477,548	16.984
4	388.972,127 545.477,548	5	388.990,934 545.485,194	20.302
5	388.990,934 545.485,194	6	389.013,202 545.492,352	23.39

Document care conține date cu caracter personal, protejat de prevederile Regulamentului (UE) nr. 679/2016 și Legii 190/2018

Punct început	X / Y	Punct sfârşit	X / Y	Lungime segment (** (m)
6	389.013,202 545.492,352	7	389.033,84 545.498,176	21.445
7	389.033,84 545.498,176	8	389.073,026 545.508,716	40.579
8	389.073,026 545.508,716	9	389.130,837 545.521,1	59.123
9	389.130,837 545.521,1	10	389.311,731 545.554,145	183.888
10	389.311,731 545.554,145	11	389.309,873 545.562,467	8.527
11	389.309,873 545.562,467	12	389.128,198 545.528,171	184.883
12	389.128,198 545.528,171	13	389.093,307 545.519,386	35.98
13	389.093,307 545.519,386	14	389.051,976 545.508,614	42.712
14	389.051,976 545.508,614	15	389.011,06 545.497,02	42.527
15	389.011,06 545.497,02	16	388.989,916 545.490,173	22.224
16	388.989,916 545.490,173	17	388.968,891 545.481,91	22.591
17	388.968,891 545.481,91	1	388.940,288 545.469,123	31.332

** Lungimile segmentelor sunt determinate în planul de proiecţie Stereo 70 şi sunt rotunjite la 1 milimetru.
*** Distanţa dintre puncte este formată din segmente cumulate ce sunt mai mici decât valoarea 1 milimetru.

Document care conține date cu caracter personal, protejat de prevederile Regulamentului (UE) nr. 679/2016 și Legii 190/2018

DATE DESPRE IMOBILUL NR. 4947

Oficiul de Cadastru şi Publicitate Imobiliară ALBA
Biroul de Cadastru şi Publicitate Imobiliară Aiud

A. Partea I. Descrierea imobilului

TEREN Extravilan

Adresa: Jud. Alba

Nr. Crt	Nr cadastral Nr. topografic	Suprafaţa* (mp)	Observaţii / Referinţe
A1		1.212	Sector cadastral:9 Teren neimprejmuit; Se identifica cu parte din CF , nr.top.

B. Partea II. Proprietari şi acte

Inscrieri privitoare la dreptul de proprietate şi alte drepturi reale		Referinţe
1 / 01/11/2022		
Act Normativ nr. 7, din 13/03/1996 emis de Parlamentul Romaniei (lege);		
B1	Intabulare, drept de PROPRIETATE, dobandit prin Lege, cota actuala 1/1, cota initiala 1/1	A1
	1) **NEIDENTIFICAT NEIDENTIFICAT**	
1 / 01/05/2025		
Act Administrativ nr. 1469, din 23/05/2025 emis de Comuna Livezile (adeverinta);		
B2	Se noteaza posesia faptica in favoarea lui	A1
	1) **CIOBAN IOAN**	

C. Partea III. SARCINI .

Inscrieri privind dezmembramintele dreptului de proprietate, drepturi reale de garanţie şi sarcini	Referinţe
NU SUNT	

Document care conține date cu caracter personal, protejat de prevederile Regulamentului (UE) nr. 679/2016 și Legii 190/2018

Anexa Nr. 1 La Partea I

Teren

Nr cadastral	Suprafaţa (mp)*	Observaţii / Referinţe
	1.212	Se identifica cu parte din CF , nr.top.

* Suprafaţa este determinată in planul de proiecţie Stereo 70.

DETALII LINIARE IMOBIL



Date referitoare la teren

Crt	Categorie folosință	Intra vilan	Suprafaţa (mp)	Tarla	Parcelă	Nr. topo	Observaţii / Referinţe
1	faneata	NU	1.212	-	-	-	

Lungime Segmente
1) Valorile lungimilor segmentelor sunt obţinute din proiecţie în plan.

Punct început	X / Y	Punct sfârşit	X / Y	Lungime segment (** (m)
1	388.938,151 545.474,233	2	388.940,288 545.469,123	5.539
2	388.940,288 545.469,123	3	388.968,891 545.481,91	31.332
3	388.968,891 545.481,91	4	388.989,916 545.490,173	22.591
4	388.989,916 545.490,173	5	389.011,06 545.497,02	22.224
5	389.011,06 545.497,02	6	389.051,976 545.508,614	42.527

Document care conține date cu caracter personal, protejat de prevederile Regulamentului (UE) nr. 679/2016 și Legii 190/2018

Punct început	X / Y	Punct sfârşit	X / Y	Lungime segment (** (m)
6	389.051,976 545.508,614	7	389.093,307 545.519,386	42.712
7	389.093,307 545.519,386	8	389.128,198 545.528,171	35.98
8	389.128,198 545.528,171	9	389.127,218 545.533,902	5.814
9	389.127,218 545.533,902	10	389.069,446 545.519,569	59.524
10	389.069,446 545.519,569	11	389.033,206 545.510,101	37.456
11	389.033,206 545.510,101	12	389.007,948 545.502,88	26.27
12	389.007,948 545.502,88	13	388.988,258 545.496,05	20.841
13	388.988,258 545.496,05	14	388.966,082 545.487,541	23.752
14	388.966,082 545.487,541	15	388.952,752 545.480,903	14.891
15	388.952,752 545.480,903	1	388.938,151 545.474,233	16.052

** Lungimile segmentelor sunt determinate în planul de proiecţie Stereo 70 şi sunt rotunjite la 1 milimetru.
*** Distanţa dintre puncte este formată din segmente cumulate ce sunt mai mici decât valoarea 1 milimetru.

Document care conține date cu caracter personal, protejat de prevederile Regulamentului (UE) nr. 679/2016 și Legii 190/2018

DATE DESPRE IMOBILUL NR. 4948

Oficiul de Cadastru şi Publicitate Imobiliară ALBA
Biroul de Cadastru şi Publicitate Imobiliară Aiud

A. Partea I. Descrierea imobilului

TEREN Extravilan

Adresa: Jud. Alba

Nr. Crt	Nr cadastral Nr. topografic	Suprafaţa* (mp)	Observaţii / Referinţe
A1		4.458	Sector cadastral:9 Teren neimprejmuit; Se identifica cu parte din CF , nr.top.

B. Partea II. Proprietari şi acte

Inscrieri privitoare la dreptul de proprietate şi alte drepturi reale		Referinţe
1 / 01/11/2022		
Act Normativ nr. 7, din 13/03/1996 emis de Parlamentul Romaniei (lege);		
B1	Intabulare, drept de PROPRIETATE, dobandit prin Lege, cota actuala 1/1, cota initiala 1/1	A1
	1) **NEIDENTIFICAT NEIDENTIFICAT**	
1 / 01/05/2025		
Act Administrativ nr. 1469, din 23/05/2025 emis de Comuna Livezile (adeverinta);		
B2	Se noteaza posesia faptica in favoarea lui	A1
	1) **CIOBAN IOAN**	

C. Partea III. SARCINI .

Inscrieri privind dezmembramintele dreptului de proprietate, drepturi reale de garanţie şi sarcini	Referinţe
NU SUNT	

Document care conține date cu caracter personal, protejat de prevederile Regulamentului (UE) nr. 679/2016 și Legii 190/2018

Anexa Nr. 1 La Partea I

Teren

Nr cadastral	Suprafaţa (mp)*	Observaţii / Referinţe
	4.458	Se identifica cu parte din CF , nr.top.

* Suprafaţa este determinată in planul de proiecţie Stereo 70.

DETALII LINIARE IMOBIL

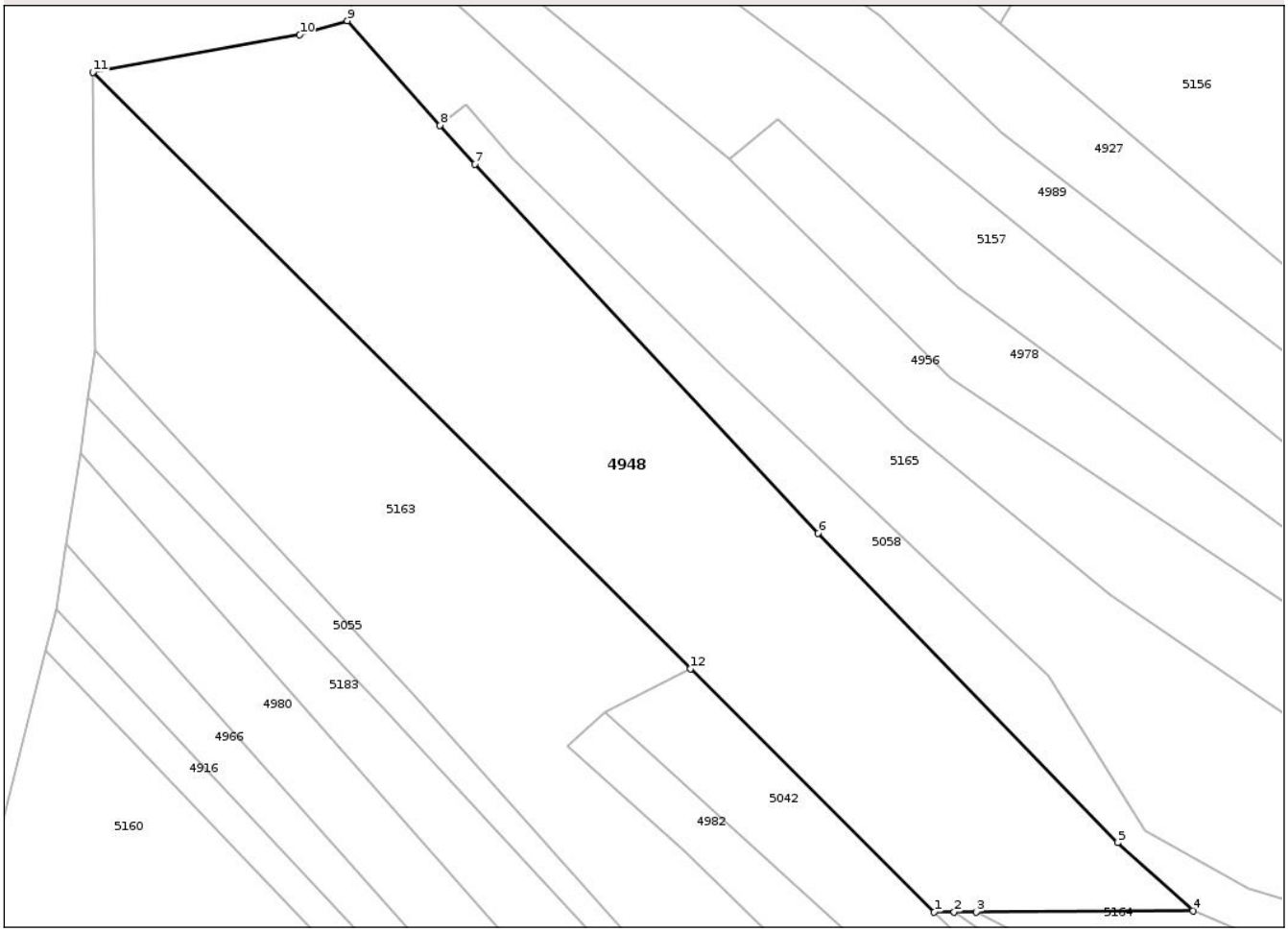

Date referitoare la teren

Crt	Categorie folosință	Intra vilan	Suprafaţa (mp)	Tarla	Parcelă	Nr. topo	Observaţii / Referinţe
1	arabil	NU	4.458	-	-	-	

Lungime Segmente
1) Valorile lungimilor segmentelor sunt obţinute din proiecţie în plan.

Punct început	X / Y	Punct sfârşit	X / Y	Lungime segment (** (m)
1	388.761,329 545.844,497	2	388.764,082 545.844,511	2.753
2	388.764,082 545.844,511	3	388.767,177 545.844,527	3.095
3	388.767,177 545.844,527	4	388.797,106 545.844,68	29.929
4	388.797,106 545.844,68	5	388.786,679 545.854,115	14.062
5	388.786,679 545.854,115	6	388.745,273 545.896,797	59.466

Document care conține date cu caracter personal, protejat de prevederile Regulamentului (UE) nr. 679/2016 și Legii 190/2018

Punct început	X / Y	Punct sfârşit	X / Y	Lungime segment (** (m)
6	388.745,273 545.896,797	7	388.697,831 545.947,708	69.589
7	388.697,831 545.947,708	8	388.693,053 545.953,095	7.201
8	388.693,053 545.953,095	9	388.680,254 545.967,527	19.29
9	388.680,254 545.967,527	10	388.673,677 545.965,577	6.86
10	388.673,677 545.965,577	11	388.645,101 545.960,437	29.035
11	388.645,101 545.960,437	12	388.727,649 545.878,094	116.596
12	388.727,649 545.878,094	1	388.761,329 545.844,497	47.572

** Lungimile segmentelor sunt determinate în planul de proiecţie Stereo 70 şi sunt rotunjite la 1 milimetru.
*** Distanţa dintre puncte este formată din segmente cumulate ce sunt mai mici decât valoarea 1 milimetru.

Document care conține date cu caracter personal, protejat de prevederile Regulamentului (UE) nr. 679/2016 și Legii 190/2018

DATE DESPRE IMOBILUL NR. 4949

Oficiul de Cadastru şi Publicitate Imobiliară ALBA
Biroul de Cadastru şi Publicitate Imobiliară Aiud

A. Partea I. Descrierea imobilului

TEREN Extravilan

Adresa: Jud. Alba

Nr. Crt	Nr cadastral Nr. topografic	Suprafaţa* (mp)	Observaţii / Referinţe
A1		632	Sector cadastral:9 Teren neimprejmuit; Se identifica cu parte din CF , nr.top.

B. Partea II. Proprietari şi acte

Inscrieri privitoare la dreptul de proprietate şi alte drepturi reale		Referinţe
1 / 01/11/2022		
Act Normativ nr. 7, din 13/03/1996 emis de Parlamentul Romaniei (lege);		
B1	Intabulare, drept de PROPRIETATE, dobandit prin Lege, cota actuala 1/1, cota initiala 1/1	A1
	1) **NEIDENTIFICAT NEIDENTIFICAT**	
1 / 01/05/2025		
Act Administrativ nr. 1469, din 23/05/2025 emis de Comuna Livezile (adeverinta);		
B2	Se noteaza posesia faptica in favoarea lui	A1

C. Partea III. SARCINI .

Inscrieri privind dezmembramintele dreptului de proprietate, drepturi reale de garanţie şi sarcini	Referinţe
NU SUNT	

Document care conține date cu caracter personal, protejat de prevederile Regulamentului (UE) nr. 679/2016 și Legii 190/2018

Anexa Nr. 1 La Partea I

Teren

Nr cadastral	Suprafaţa (mp)*	Observaţii / Referinţe
	632	Se identifica cu parte din CF , nr.top.

* Suprafaţa este determinată in planul de proiecţie Stereo 70.

DETALII LINIARE IMOBIL

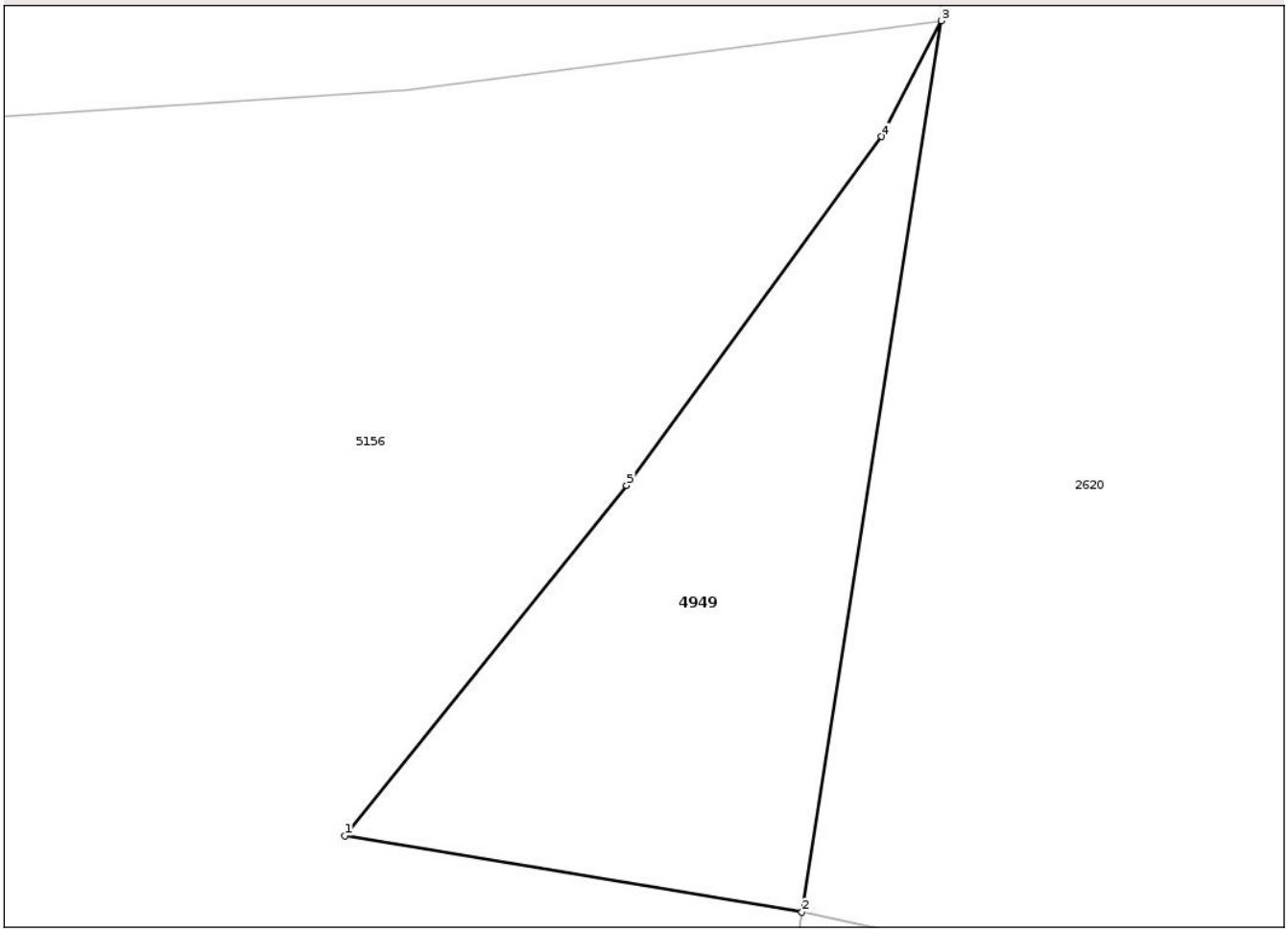

Date referitoare la teren

Crt	Categorie folosință	Intra vilan	Suprafaţa (mp)	Tarla	Parcelă	Nr. topo	Observaţii / Referinţe
1	arabil	NU	632	-	-	-	

Lungime Segmente
1) Valorile lungimilor segmentelor sunt obţinute din proiecţie în plan.

Punct început	X / Y	Punct sfârşit	X / Y	Lungime segment (** (m)
1	388.838,939 546.361,639	2	388.865,017 546.357,29	26.439
2	388.865,017 546.357,29	3	388.872,978 546.408,122	51.452
3	388.872,978 546.408,122	4	388.869,573 546.401,51	7.437
4	388.869,573 546.401,51	5	388.855,012 546.381,626	24.646
5	388.855,012 546.381,626	1	388.838,939 546.361,639	25.648

Document care conține date cu caracter personal, protejat de prevederile Regulamentului (UE) nr. 679/2016 și Legii 190/2018

** Lungimile segmentelor sunt determinate în planul de proiecţie Stereo 70 şi sunt rotunjite la 1 milimetru.
*** Distanţa dintre puncte este formată din segmente cumulate ce sunt mai mici decât valoarea 1 milimetru.

Document care conține date cu caracter personal, protejat de prevederile Regulamentului (UE) nr. 679/2016 și Legii 190/2018

DATE DESPRE IMOBILUL NR. 4950

Oficiul de Cadastru şi Publicitate Imobiliară ALBA
Biroul de Cadastru şi Publicitate Imobiliară Aiud

A. Partea I. Descrierea imobilului

TEREN Extravilan

Adresa: Jud. Alba

Nr. Crt	Nr cadastral Nr. topografic	Suprafaţa* (mp)	Observaţii / Referinţe
A1		3.432	Sector cadastral:9 Teren neimprejmuit;

B. Partea II. Proprietari şi acte

Inscrieri privitoare la dreptul de proprietate şi alte drepturi reale		Referinţe
1 / 01/11/2022		
Act Normativ nr. 7, din 13/03/1996 emis de Parlamentul Romaniei (lege);		
B1	Intabulare, drept de PROPRIETATE, dobandit prin Lege, cota actuala 1/1, cota initiala 1/1	A1
	1) **NEIDENTIFICAT NEIDENTIFICAT**	
1 / 01/05/2025		
Act Administrativ nr. 1469, din 23/05/2025 emis de Comuna Livezile (adeverinta);		
B2	Se noteaza posesia faptica in favoarea lui	A1
	1) **CIOBAN BOGDAN-IOAN**	

C. Partea III. SARCINI .

Inscrieri privind dezmembramintele dreptului de proprietate, drepturi reale de garanţie şi sarcini	Referinţe
NU SUNT	

Document care conține date cu caracter personal, protejat de prevederile Regulamentului (UE) nr. 679/2016 și Legii 190/2018

Anexa Nr. 1 La Partea I

Teren

Nr cadastral	Suprafaţa (mp)*	Observaţii / Referinţe
	3.432	

* Suprafaţa este determinată in planul de proiecţie Stereo 70.

DETALII LINIARE IMOBIL

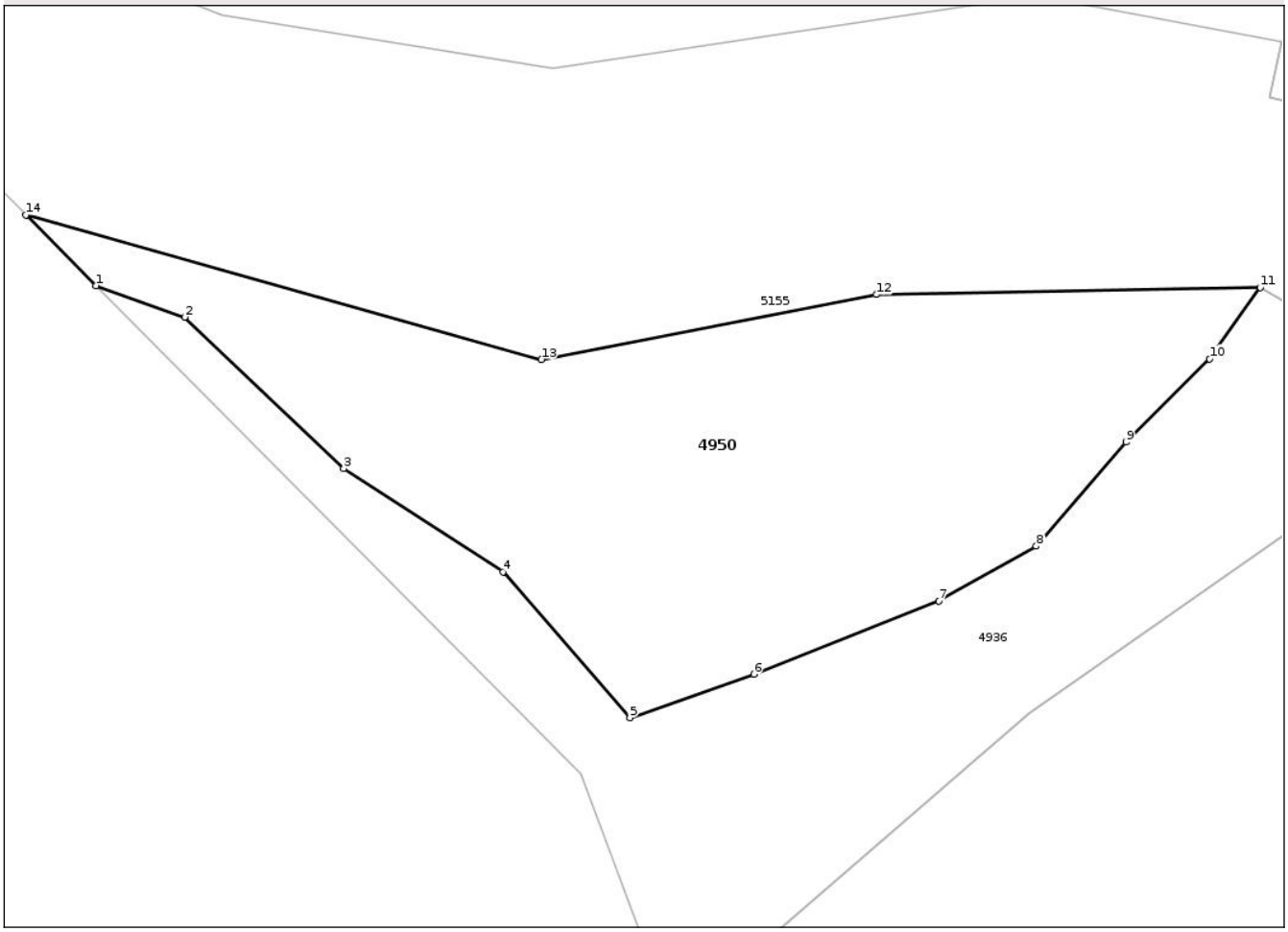

Date referitoare la teren

Crt	Categorie folosință	Intra vilan	Suprafaţa (mp)	Tarla	Parcelă	Nr. topo	Observaţii / Referinţe
1	arabil	NU	3.432	-	-	-	

Lungime Segmente
1) Valorile lungimilor segmentelor sunt obţinute din proiecţie în plan.

Punct început	X / Y	Punct sfârşit	X / Y	Lungime segment (** (m)
1	388.164,809 546.508,078	2	388.175,09 546.504,443	10.905
2	388.175,09 546.504,443	3	388.193,5 546.486,897	25.432
3	388.193,5 546.486,897	4	388.211,93 546.474,974	21.95
4	388.211,93 546.474,974	5	388.226,63 546.458,102	22.378
5	388.226,63 546.458,102	6	388.241,0 546.463,14	15.228

Document care conține date cu caracter personal, protejat de prevederile Regulamentului (UE) nr. 679/2016 și Legii 190/2018

Punct început	X / Y	Punct sfârşit	X / Y	Lungime segment (** (m)
6	388.241,0 546.463,14	7	388.262,39 546.471,617	23.009
7	388.262,39 546.471,617	8	388.273,66 546.477,948	12.927
8	388.273,66 546.477,948	9	388.284,04 546.489,979	15.89
9	388.284,04 546.489,979	10	388.293,72 546.499,611	13.656
10	388.293,72 546.499,611	11	388.299,59 546.507,871	10.133
11	388.299,59 546.507,871	12	388.255,15 546.507,051	44.448
12	388.255,15 546.507,051	13	388.216,391 546.499,528	39.482
13	388.216,391 546.499,528	14	388.156,712 546.516,225	61.971
14	388.156,712 546.516,225	1	388.164,809 546.508,078	11.486

** Lungimile segmentelor sunt determinate în planul de proiecţie Stereo 70 şi sunt rotunjite la 1 milimetru.
*** Distanţa dintre puncte este formată din segmente cumulate ce sunt mai mici decât valoarea 1 milimetru.

Document care conține date cu caracter personal, protejat de prevederile Regulamentului (UE) nr. 679/2016 și Legii 190/2018

DATE DESPRE IMOBILUL NR. 4951

Oficiul de Cadastru şi Publicitate Imobiliară ALBA
Biroul de Cadastru şi Publicitate Imobiliară Aiud

A. Partea I. Descrierea imobilului

TEREN Extravilan

Adresa: Jud. Alba

Nr. Crt	Nr cadastral Nr. topografic	Suprafaţa* (mp)	Observaţii / Referinţe
A1		1.474	Sector cadastral:9 Teren neimprejmuit; Se identifica cu parte din CF , nr.top.

B. Partea II. Proprietari şi acte

Inscrieri privitoare la dreptul de proprietate şi alte drepturi reale		Referinţe
1 / 01/11/2022		
Act Normativ nr. 7, din 13/03/1996 emis de Parlamentul Romaniei (lege);		
B1	Intabulare, drept de PROPRIETATE, dobandit prin Lege, cota actuala 1/1, cota initiala 1/1	A1
	1) **NEIDENTIFICAT NEIDENTIFICAT**	
1 / 01/05/2025		
Act Administrativ nr. 1469, din 23/05/2025 emis de Comuna Livezile (adeverinta);		
B2	Se noteaza posesia faptica in favoarea lui	A1
	1) **RAŢIU ADRIAN**	

C. Partea III. SARCINI .

Inscrieri privind dezmembramintele dreptului de proprietate, drepturi reale de garanţie şi sarcini	Referinţe
NU SUNT	

Document care conține date cu caracter personal, protejat de prevederile Regulamentului (UE) nr. 679/2016 și Legii 190/2018

Anexa Nr. 1 La Partea I

Teren

Nr cadastral	Suprafaţa (mp)*	Observaţii / Referinţe
	1.474	Se identifica cu parte din CF , nr.top.

* Suprafaţa este determinată in planul de proiecţie Stereo 70.

DETALII LINIARE IMOBIL

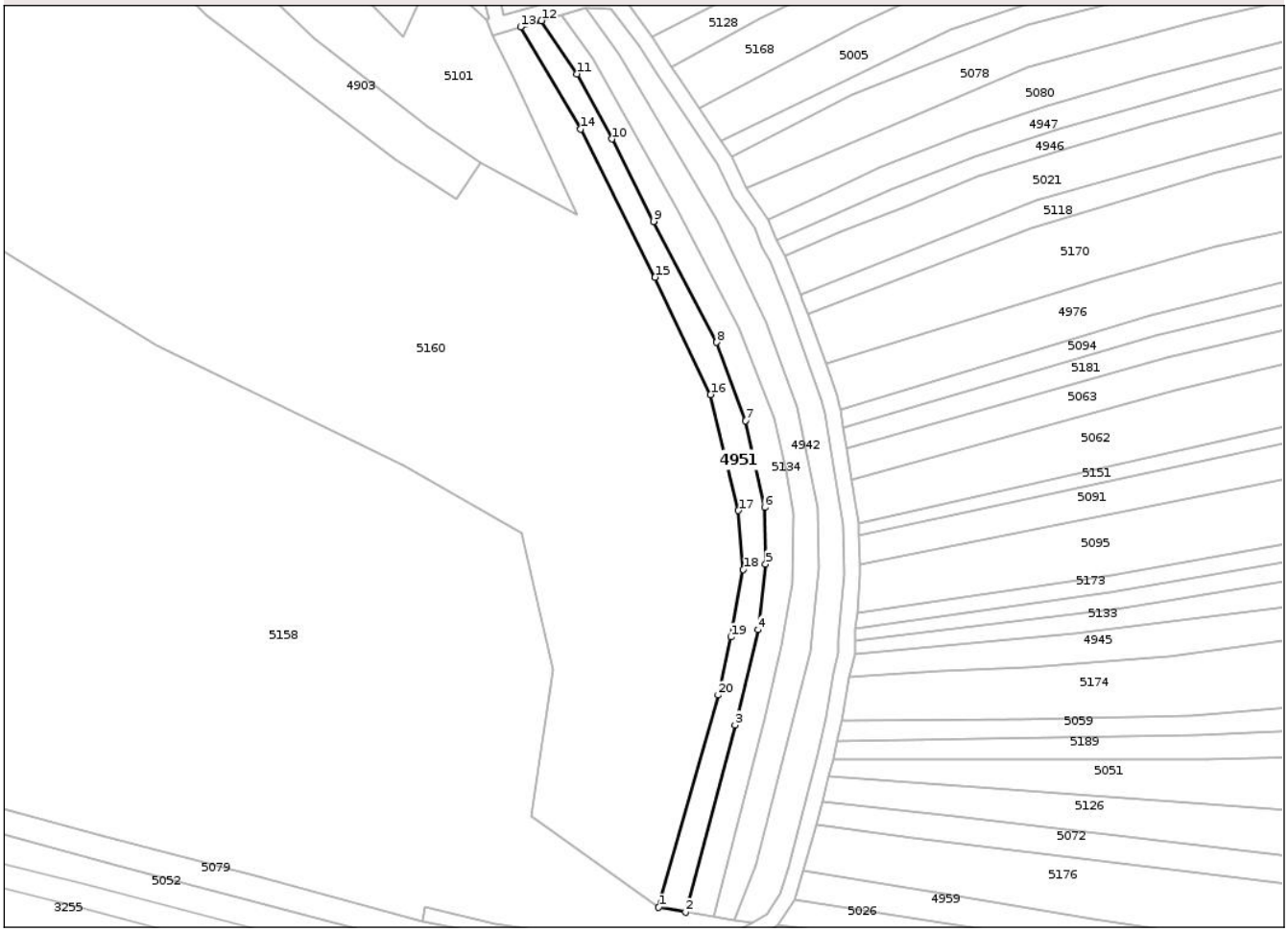

Date referitoare la teren

Crt	Categorie folosință	Intra vilan	Suprafaţa (mp)	Tarla	Parcelă	Nr. topo	Observaţii / Referinţe
1	faneata	NU	1.474	-	-	-	

Lungime Segmente
1) Valorile lungimilor segmentelor sunt obţinute din proiecţie în plan.

Punct început	X / Y	Punct sfârşit	X / Y	Lungime segment (** (m)
1	388.910,63 545.302,167	2	388.917,397 545.300,933	6.879
2	388.917,397 545.300,933	3	388.929,76 545.347,828	48.497
3	388.929,76 545.347,828	4	388.935,517 545.371,662	24.52
4	388.935,517 545.371,662	5	388.937,439 545.388,1	16.55
5	388.937,439 545.388,1	6	388.937,174 545.402,276	14.178

Document care conține date cu caracter personal, protejat de prevederile Regulamentului (UE) nr. 679/2016 și Legii 190/2018

Punct început	X / Y	Punct sfârşit	X / Y	Lungime segment (** (m)
6	388.937,174 545.402,276	7	388.932,44 545.423,982	22.217
7	388.932,44 545.423,982	8	388.925,198 545.443,649	20.957
8	388.925,198 545.443,649	9	388.909,328 545.473,918	34.177
9	388.909,328 545.473,918	10	388.898,879 545.494,559	23.135
10	388.898,879 545.494,559	11	388.890,168 545.510,863	18.485
11	388.890,168 545.510,863	12	388.881,227 545.524,186	16.045
12	388.881,227 545.524,186	13	388.876,0 545.522,622	5.456
13	388.876,0 545.522,622	14	388.891,11 545.497,029	29.721
14	388.891,11 545.497,029	15	388.909,749 545.459,965	41.486
15	388.909,749 545.459,965	16	388.923,664 545.430,553	32.538
16	388.923,664 545.430,553	17	388.930,632 545.401,499	29.877
17	388.930,632 545.401,499	18	388.931,857 545.386,74	14.81
18	388.931,857 545.386,74	19	388.928,756 545.369,865	17.157
19	388.928,756 545.369,865	20	388.925,538 545.355,306	14.911
20	388.925,538 545.355,306	1	388.910,63 545.302,167	55.19

** Lungimile segmentelor sunt determinate în planul de proiecţie Stereo 70 şi sunt rotunjite la 1 milimetru.
*** Distanţa dintre puncte este formată din segmente cumulate ce sunt mai mici decât valoarea 1 milimetru.

Document care conține date cu caracter personal, protejat de prevederile Regulamentului (UE) nr. 679/2016 și Legii 190/2018

DATE DESPRE IMOBILUL NR. 4952

Oficiul de Cadastru şi Publicitate Imobiliară ALBA
Biroul de Cadastru şi Publicitate Imobiliară Aiud

A. Partea I. Descrierea imobilului

TEREN Extravilan

Adresa: Jud. Alba

Nr. Crt	Nr cadastral Nr. topografic	Suprafaţa* (mp)	Observaţii / Referinţe
A1		839	Sector cadastral:9 Teren neimprejmuit; Se identifica cu parte din CF , nr.top.

B. Partea II. Proprietari şi acte

Inscrieri privitoare la dreptul de proprietate şi alte drepturi reale		Referinţe
1 / 01/11/2022		
Act Normativ nr. 7, din 13/03/1996 emis de Parlamentul Romaniei (lege);		
B1	Intabulare, drept de PROPRIETATE, dobandit prin Lege, cota actuala 1/1, cota initiala 1/1	A1
	1) **NEIDENTIFICAT NEIDENTIFICAT**	
1 / 01/05/2025		
Act Administrativ nr. 1469, din 23/05/2025 emis de Comuna Livezile (adeverinta);		
B2	Se noteaza posesia faptica in favoarea lui	A1
	1) **RAŢIU ADRIAN**	

C. Partea III. SARCINI .

Inscrieri privind dezmembramintele dreptului de proprietate, drepturi reale de garanţie şi sarcini	Referinţe
NU SUNT	

Document care conține date cu caracter personal, protejat de prevederile Regulamentului (UE) nr. 679/2016 și Legii 190/2018

Anexa Nr. 1 La Partea I

Teren

Nr cadastral	Suprafaţa (mp)*	Observaţii / Referinţe
	839	Se identifica cu parte din CF , nr.top.

* Suprafaţa este determinată in planul de proiecţie Stereo 70.

DETALII LINIARE IMOBIL

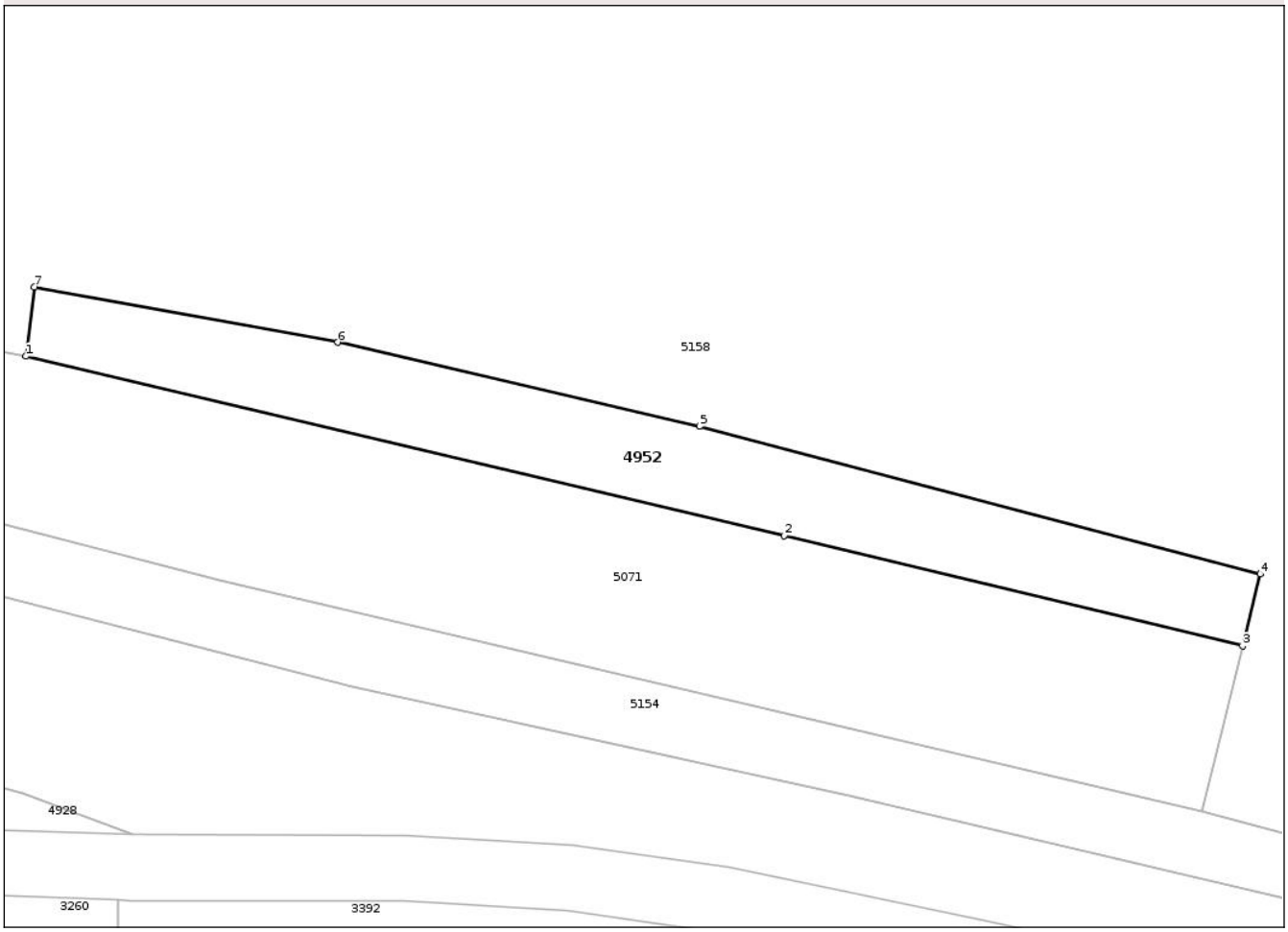

Date referitoare la teren

Crt	Categorie folosință	Intra vilan	Suprafaţa (mp)	Tarla	Parcelă	Nr. topo	Observaţii / Referinţe
1	faneata	NU	839	-	-	-	

Lungime Segmente
1) Valorile lungimilor segmentelor sunt obţinute din proiecţie în plan.

Punct început	X / Y	Punct sfârşit	X / Y	Lungime segment (** (m)
1	388.612,76 545.375,51	2	388.681,608 545.359,258	70.74
2	388.681,608 545.359,258	3	388.723,196 545.349,245	42.776
3	388.723,196 545.349,245	4	388.724,811 545.355,755	6.707
4	388.724,811 545.355,755	5	388.673,896 545.369,167	52.652
5	388.673,896 545.369,167	6	388.641,055 545.376,77	33.71

Document care conține date cu caracter personal, protejat de prevederile Regulamentului (UE) nr. 679/2016 și Legii 190/2018

Punct început	X / Y	Punct sfârşit	X / Y	Lungime segment (** (m)
6	388.641,055 545.376,77	7	388.613,525 545.381,795	27.985
7	388.613,525 545.381,795	1	388.612,76 545.375,51	6.331

**** Lungimile segmentelor sunt determinate în planul de proiecţie Stereo 70 şi sunt rotunjite la 1 milimetru.**
***** Distanţa dintre puncte este formată din segmente cumulate ce sunt mai mici decât valoarea 1 milimetru.**

Document care conține date cu caracter personal, protejat de prevederile Regulamentului (UE) nr. 679/2016 și Legii 190/2018

DATE DESPRE IMOBILUL NR. 4953

Oficiul de Cadastru şi Publicitate Imobiliară ALBA
Biroul de Cadastru şi Publicitate Imobiliară Aiud

A. Partea I. Descrierea imobilului

TEREN Extravilan

Adresa: Jud. Alba

Nr. Crt	Nr cadastral Nr. topografic	Suprafaţa* (mp)	Observaţii / Referinţe
A1		1.223	Sector cadastral:9 Teren neimprejmuit; Se identifica cu parte din CF , nr.top.

B. Partea II. Proprietari şi acte

Inscrieri privitoare la dreptul de proprietate şi alte drepturi reale		Referinţe
1 / 01/11/2022		
Act Normativ nr. 7, din 13/03/1996 emis de Parlamentul Romaniei (lege);		
B1	Intabulare, drept de PROPRIETATE, dobandit prin Lege, cota actuala 1/1, cota initiala 1/1	A1
	1) **NEIDENTIFICAT NEIDENTIFICAT**	
1 / 01/05/2025		
Act Administrativ nr. 1469, din 23/05/2025 emis de Comuna Livezile (adeverinta);		
B2	Se noteaza posesia faptica in favoarea lui	A1
	1) **RAŢIU ADRIAN**	

C. Partea III. SARCINI .

Inscrieri privind dezmembramintele dreptului de proprietate, drepturi reale de garanţie şi sarcini	Referinţe
NU SUNT	

Document care conține date cu caracter personal, protejat de prevederile Regulamentului (UE) nr. 679/2016 și Legii 190/2018

Anexa Nr. 1 La Partea I

Teren

Nr cadastral	Suprafaţa (mp)*	Observaţii / Referinţe
	1.223	Se identifica cu parte din CF , nr.top.

* Suprafaţa este determinată in planul de proiecţie Stereo 70.

DETALII LINIARE IMOBIL

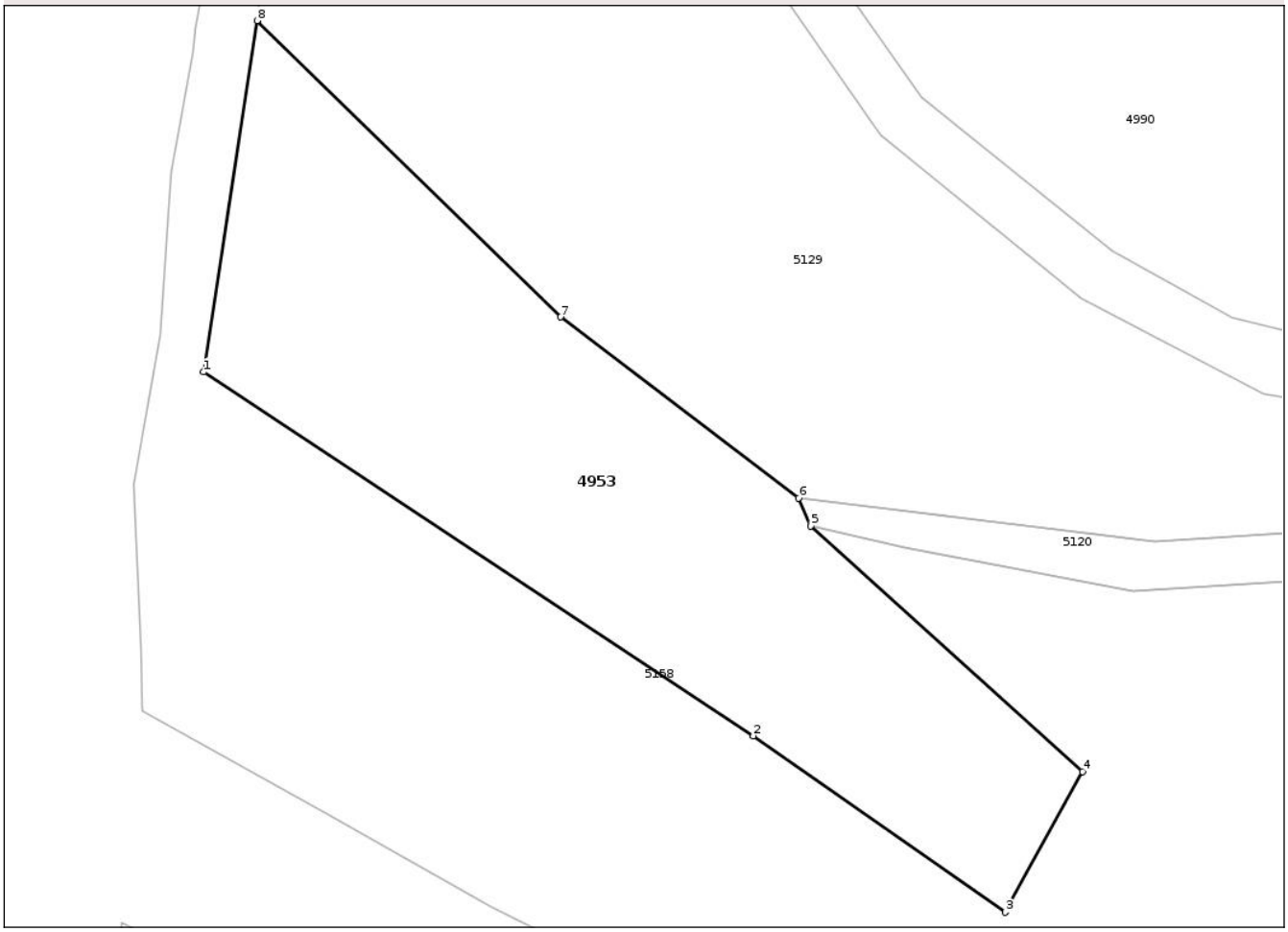

Date referitoare la teren

Crt	Categorie folosință	Intra vilan	Suprafaţa (mp)	Tarla	Parcelă	Nr. topo	Observaţii / Referinţe
1	arabil	NU	1.223	-	-	-	

Lungime Segmente
1) Valorile lungimilor segmentelor sunt obţinute din proiecţie în plan.

Punct început	X / Y	Punct sfârşit	X / Y	Lungime segment (** (m)
1	388.098,12 545.598,048	2	388.137,72 545.571,858	47.477
2	388.137,72 545.571,858	3	388.155,88 545.559,173	22.152
3	388.155,88 545.559,173	4	388.161,44 545.569,293	11.547
4	388.161,44 545.569,293	5	388.141,86 545.586,963	26.374
5	388.141,86 545.586,963	6	388.140,984 545.588,976	2.195

Document care conține date cu caracter personal, protejat de prevederile Regulamentului (UE) nr. 679/2016 și Legii 190/2018

Punct început	X / Y	Punct sfârşit	X / Y	Lungime segment (** (m)
6	388.140,984 545.588,976	7	388.123,86 545.602,012	21.521
7	388.123,86 545.602,012	8	388.101,97 545.623,326	30.553
8	388.101,97 545.623,326	1	388.098,12 545.598,048	25.57

** Lungimile segmentelor sunt determinate în planul de proiecţie Stereo 70 şi sunt rotunjite la 1 milimetru.
*** Distanţa dintre puncte este formată din segmente cumulate ce sunt mai mici decât valoarea 1 milimetru.

Document care conține date cu caracter personal, protejat de prevederile Regulamentului (UE) nr. 679/2016 și Legii 190/2018

DATE DESPRE IMOBILUL NR. 4956

Oficiul de Cadastru şi Publicitate Imobiliară ALBA
Biroul de Cadastru şi Publicitate Imobiliară Aiud

A. Partea I. Descrierea imobilului

TEREN Extravilan

Adresa: Jud. Alba

Nr. Crt	Nr cadastral Nr. topografic	Suprafaţa* (mp)	Observaţii / Referinţe
A1		2.658	Sector cadastral:9 Teren neimprejmuit; Se identifica cu parte din CF , nr.top.

B. Partea II. Proprietari şi acte

Inscrieri privitoare la dreptul de proprietate şi alte drepturi reale		Referinţe
1 / 01/11/2022		
Act Normativ nr. 7, din 13/03/1996 emis de Parlamentul Romaniei (lege);		
B1	Intabulare, drept de PROPRIETATE, dobandit prin Lege, cota actuala 1/1, cota initiala 1/1	A1
	1) **NEIDENTIFICAT NEIDENTIFICAT**	
1 / 01/05/2025		
Act Administrativ nr. 1469, din 23/05/2025 emis de Comuna Livezile (adeverinta);		
B2	Se noteaza posesia faptica in favoarea lui	A1
	1) **RAŢIU ADRIAN**	

C. Partea III. SARCINI .

Inscrieri privind dezmembramintele dreptului de proprietate, drepturi reale de garanţie şi sarcini	Referinţe
NU SUNT	

Document care conține date cu caracter personal, protejat de prevederile Regulamentului (UE) nr. 679/2016 și Legii 190/2018

Anexa Nr. 1 La Partea I

Teren

Nr cadastral	Suprafaţa (mp)*	Observaţii / Referinţe
	2.658	Se identifica cu parte din CF , nr.top.

* Suprafaţa este determinată in planul de proiecţie Stereo 70.

DETALII LINIARE IMOBIL

Date referitoare la teren

Crt	Categorie folosință	Intra vilan	Suprafaţa (mp)	Tarla	Parcelă	Nr. topo	Observaţii / Referinţe
1	arabil	NU	2.658	-	-	-	

Lungime Segmente
1) Valorile lungimilor segmentelor sunt obţinute din proiecţie în plan.

Punct început	X / Y	Punct sfârşit	X / Y	Lungime segment (** (m)
1	388.897,707 545.855,364	2	388.856,576 545.868,12	43.064
2	388.856,576 545.868,12	3	388.816,144 545.882,844	43.03
3	388.816,144 545.882,844	4	388.763,614 545.918,229	63.336
4	388.763,614 545.918,229	5	388.733,03 545.948,435	42.986
5	388.733,03 545.948,435	6	388.700,112 545.975,765	42.785

Document care conține date cu caracter personal, protejat de prevederile Regulamentului (UE) nr. 679/2016 și Legii 190/2018

Punct început	X / Y	Punct sfârşit	X / Y	Lungime segment (** (m)
6	388.700,112 545.975,765	7	388.685,384 545.987,566	18.872
7	388.685,384 545.987,566	8	388.683,572 545.980,688	7.112
8	388.683,572 545.980,688	9	388.714,979 545.951,99	42.545
9	388.714,979 545.951,99	10	388.757,577 545.911,386	58.849
10	388.757,577 545.911,386	11	388.785,669 545.888,389	36.305
11	388.785,669 545.888,389	12	388.810,317 545.871,474	29.894
12	388.810,317 545.871,474	13	388.853,757 545.856,391	45.984
13	388.853,757 545.856,391	14	388.891,814 545.846,163	39.407
14	388.891,814 545.846,163	1	388.897,707 545.855,364	10.926

** Lungimile segmentelor sunt determinate în planul de proiecţie Stereo 70 şi sunt rotunjite la 1 milimetru.
*** Distanţa dintre puncte este formată din segmente cumulate ce sunt mai mici decât valoarea 1 milimetru.

Document care conține date cu caracter personal, protejat de prevederile Regulamentului (UE) nr. 679/2016 și Legii 190/2018

DATE DESPRE IMOBILUL NR. 4959

Oficiul de Cadastru şi Publicitate Imobiliară ALBA
Biroul de Cadastru şi Publicitate Imobiliară Aiud

A. Partea I. Descrierea imobilului

TEREN Extravilan

Adresa: Jud. Alba

Nr. Crt	Nr cadastral Nr. topografic	Suprafaţa* (mp)	Observaţii / Referinţe
A1		819	Sector cadastral:9 Teren neimprejmuit; Se identifica cu parte din CF , nr.top.

B. Partea II. Proprietari şi acte

Inscrieri privitoare la dreptul de proprietate şi alte drepturi reale		Referinţe
1 / 01/11/2022		
Act Normativ nr. 7, din 13/03/1996 emis de Parlamentul Romaniei (lege);		
B1	Intabulare, drept de PROPRIETATE, dobandit prin Lege, cota actuala 1/1, cota initiala 1/1	A1
	1) **NEIDENTIFICAT NEIDENTIFICAT**	
1 / 01/05/2025		
Act Administrativ nr. 1469, din 23/05/2025 emis de Comuna Livezile (adeverinta);		
B2	Se noteaza posesia faptica in favoarea lui	A1
	1) **SIMON IOAN**	

C. Partea III. SARCINI .

Inscrieri privind dezmembramintele dreptului de proprietate, drepturi reale de garanţie şi sarcini	Referinţe
NU SUNT	

Document care conține date cu caracter personal, protejat de prevederile Regulamentului (UE) nr. 679/2016 și Legii 190/2018

Anexa Nr. 1 La Partea I

Teren

Nr cadastral	Suprafaţa (mp)*	Observaţii / Referinţe
	819	Se identifica cu parte din CF , nr.top.

* Suprafaţa este determinată in planul de proiecţie Stereo 70.

DETALII LINIARE IMOBIL

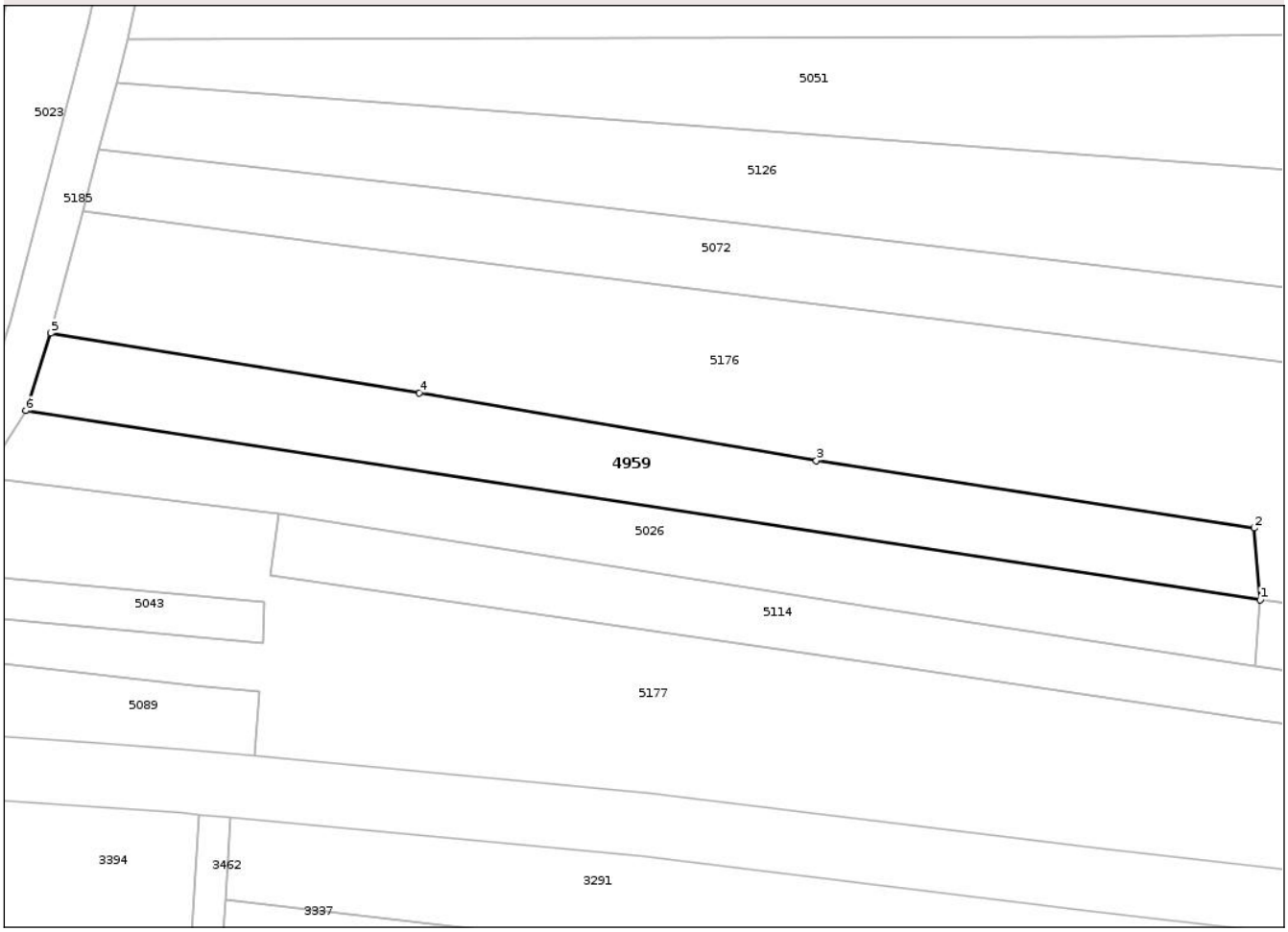

Date referitoare la teren

Crt	Categorie folosință	Intra vilan	Suprafaţa (mp)	Tarla	Parcelă	Nr. topo	Observaţii / Referinţe
1	faneata	NU	819	-	-	-	

Lungime Segmente
1) Valorile lungimilor segmentelor sunt obţinute din proiecţie în plan.

Punct început	X / Y	Punct sfârşit	X / Y	Lungime segment (** (m)
1	389.061,65 545.286,029	2	389.061,09 545.292,805	6.799
2	389.061,09 545.292,805	3	389.019,58 545.299,206	42.001
3	389.019,58 545.299,206	4	388.981,937 545.305,598	38.182
4	388.981,937 545.305,598	5	388.947,005 545.311,248	35.386
5	388.947,005 545.311,248	6	388.944,644 545.303,923	7.696

Document care conține date cu caracter personal, protejat de prevederile Regulamentului (UE) nr. 679/2016 și Legii 190/2018

Punct început	X / Y	Punct sfârşit	X / Y	Lungime segment (** (m)
6	388.944,644 545.303,923	1	389.061,65 545.286,029	118.367

** Lungimile segmentelor sunt determinate în planul de proiecţie Stereo 70 şi sunt rotunjite la 1 milimetru.
*** Distanţa dintre puncte este formată din segmente cumulate ce sunt mai mici decât valoarea 1 milimetru.

Document care conține date cu caracter personal, protejat de prevederile Regulamentului (UE) nr. 679/2016 și Legii 190/2018

DATE DESPRE IMOBILUL NR. 4962

Oficiul de Cadastru şi Publicitate Imobiliară ALBA
Biroul de Cadastru şi Publicitate Imobiliară Aiud

A. Partea I. Descrierea imobilului

TEREN Extravilan

Adresa: Jud. Alba

Nr. Crt	Nr cadastral Nr. topografic	Suprafaţa* (mp)	Observaţii / Referinţe
A1		1.002	Sector cadastral:9 Teren neimprejmuit; Se identifica cu parte din CF , nr.top.

B. Partea II. Proprietari şi acte

Inscrieri privitoare la dreptul de proprietate şi alte drepturi reale		Referinţe
1 / 01/11/2022		
Act Normativ nr. 7, din 13/03/1996 emis de Parlamentul Romaniei (lege);		
B1	Intabulare, drept de PROPRIETATE, dobandit prin Lege, cota actuala 1/1, cota initiala 1/1	A1
	1) **NEIDENTIFICAT NEIDENTIFICAT**	
1 / 01/05/2025		
Act Administrativ nr. 1469, din 23/05/2025 emis de Comuna Livezile (adeverinta);		
B2	Se noteaza posesia faptica in favoarea lui	A1
	1) **MIHALCEA GHEORGHE**	

C. Partea III. SARCINI .

Inscrieri privind dezmembramintele dreptului de proprietate, drepturi reale de garanţie şi sarcini	Referinţe
NU SUNT	

Anexa Nr. 1 La Partea I

Teren

Nr cadastral	Suprafaţa (mp)*	Observaţii / Referinţe
	1.002	Se identifica cu parte din CF , nr.top.

* Suprafaţa este determinată in planul de proiecţie Stereo 70.

DETALII LINIARE IMOBIL

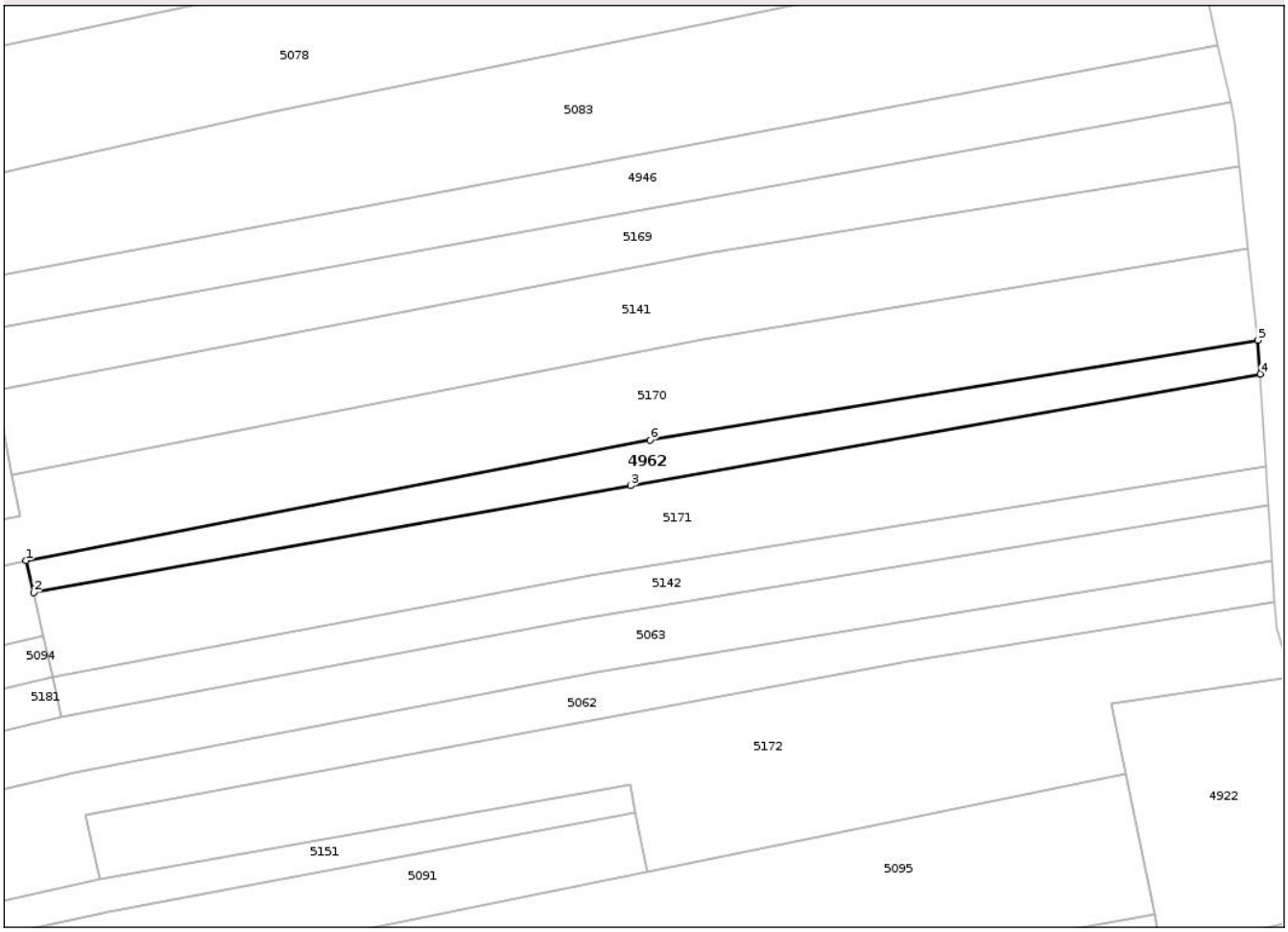

Date referitoare la teren

Crt	Categorie folosință	Intra vilan	Suprafaţa (mp)	Tarla	Parcelă	Nr. topo	Observaţii / Referinţe
1	faneata	NU	1.002	-	-	-	

Lungime Segmente
1) Valorile lungimilor segmentelor sunt obţinute din proiecţie în plan.

Punct început	X / Y	Punct sfârşit	X / Y	Lungime segment (** (m)
1	389.135,36 545.487,135	2	389.136,49 545.482,424	4.845
2	389.136,49 545.482,424	3	389.223,9 545.498,084	88.802
3	389.223,9 545.498,084	4	389.316,034 545.514,418	93.571
4	389.316,034 545.514,418	5	389.315,681 545.519,347	4.942
5	389.315,681 545.519,347	6	389.226,71 545.504,768	90.157

Document care conține date cu caracter personal, protejat de prevederile Regulamentului (UE) nr. 679/2016 și Legii 190/2018

Punct început	X / Y	Punct sfârşit	X / Y	Lungime segment (** (m)
6	389.226,71 545.504,768	1	389.135,36 545.487,135	93.036

** Lungimile segmentelor sunt determinate în planul de proiecţie Stereo 70 şi sunt rotunjite la 1 milimetru.
*** Distanţa dintre puncte este formată din segmente cumulate ce sunt mai mici decât valoarea 1 milimetru.

DATE DESPRE IMOBILUL NR. 4965

Oficiul de Cadastru şi Publicitate Imobiliară ALBA
Biroul de Cadastru şi Publicitate Imobiliară Aiud

A. Partea I. Descrierea imobilului

TEREN Extravilan

Adresa: Jud. Alba

Nr. Crt	Nr cadastral Nr. topografic	Suprafaţa* (mp)	Observaţii / Referinţe
A1		1.210	Sector cadastral:9 Teren neimprejmuit;

B. Partea II. Proprietari şi acte

Inscrieri privitoare la dreptul de proprietate şi alte drepturi reale		Referinţe
1 / 01/11/2022		
Act Normativ nr. 7, din 13/03/1996 emis de Parlamentul Romaniei (lege);		
B1	Intabulare, drept de PROPRIETATE, dobandit prin Lege, cota actuala 1/1, cota initiala 1/1	A1
	1) **NEIDENTIFICAT NEIDENTIFICAT**	
1 / 01/05/2025		
Act Administrativ nr. 1469, din 23/05/2025 emis de Comuna Livezile (adeverinta);		
B2	Se noteaza posesia faptica in favoarea lui	A1
	1) **MIHALCEA GHEORGHE**	

C. Partea III. SARCINI .

Inscrieri privind dezmembramintele dreptului de proprietate, drepturi reale de garanţie şi sarcini	Referinţe
NU SUNT	

Document care conține date cu caracter personal, protejat de prevederile Regulamentului (UE) nr. 679/2016 și Legii 190/2018

Anexa Nr. 1 La Partea I

Teren

Nr cadastral	Suprafaţa (mp)*	Observaţii / Referinţe
	1.210	

* Suprafaţa este determinată in planul de proiecţie Stereo 70.

DETALII LINIARE IMOBIL



Date referitoare la teren

Crt	Categorie folosință	Intra vilan	Suprafaţa (mp)	Tarla	Parcelă	Nr. topo	Observaţii / Referinţe
1	arabil	NU	1.210	-	-	-	

Lungime Segmente
1) Valorile lungimilor segmentelor sunt obţinute din proiecţie în plan.

Punct început	X / Y	Punct sfârşit	X / Y	Lungime segment (** (m)
1	388.504,167 546.447,169	2	388.503,341 546.447,701	0.983
2	388.503,341 546.447,701	3	388.505,51 546.440,844	7.191
3	388.505,51 546.440,844	4	388.513,06 546.425,861	16.778
4	388.513,06 546.425,861	5	388.525,15 546.416,925	15.034
5	388.525,15 546.416,925	6	388.539,57 546.407,468	17.244

Document care conține date cu caracter personal, protejat de prevederile Regulamentului (UE) nr. 679/2016 și Legii 190/2018

Punct început	X / Y	Punct sfârşit	X / Y	Lungime segment (** (m)
6	388.539,57 546.407,468	7	388.562,81 546.394,689	26.522
7	388.562,81 546.394,689	8	388.579,28 546.388,23	17.691
8	388.579,28 546.388,23	9	388.617,32 546.372,135	41.305
9	388.617,32 546.372,135	10	388.646,81 546.365,815	30.16
10	388.646,81 546.365,815	11	388.657,002 546.370,493	11.215
11	388.657,002 546.370,493	12	388.645,314 546.368,739	11.82
12	388.645,314 546.368,739	13	388.552,722 546.407,107	100.227
13	388.552,722 546.407,107	1	388.504,167 546.447,169	62.948

** Lungimile segmentelor sunt determinate în planul de proiecţie Stereo 70 şi sunt rotunjite la 1 milimetru.
*** Distanţa dintre puncte este formată din segmente cumulate ce sunt mai mici decât valoarea 1 milimetru.

Document care conține date cu caracter personal, protejat de prevederile Regulamentului (UE) nr. 679/2016 și Legii 190/2018

DATE DESPRE IMOBILUL NR. 4966

Oficiul de Cadastru şi Publicitate Imobiliară ALBA
Biroul de Cadastru şi Publicitate Imobiliară Aiud

A. Partea I. Descrierea imobilului

TEREN Extravilan

Adresa: Jud. Alba

Nr. Crt	Nr cadastral Nr. topografic	Suprafaţa* (mp)	Observaţii / Referinţe
A1		1.422	Sector cadastral:9 Teren neimprejmuit; Se identifica cu parte din CF , nr.top.

B. Partea II. Proprietari şi acte

Inscrieri privitoare la dreptul de proprietate şi alte drepturi reale		Referinţe
1 / 01/11/2022		
Act Normativ nr. 7, din 13/03/1996 emis de Parlamentul Romaniei (lege);		
B1	Intabulare, drept de PROPRIETATE, dobandit prin Lege, cota actuala 1/1, cota initiala 1/1	A1
	1) **NEIDENTIFICAT NEIDENTIFICAT**	
1 / 01/05/2025		
Act Administrativ nr. 1469, din 23/05/2025 emis de Comuna Livezile (adeverinta);		
B2	Se noteaza posesia faptica in favoarea lui	A1
	1) **MIHALCEA GHEORGHE**	

C. Partea III. SARCINI .

Inscrieri privind dezmembramintele dreptului de proprietate, drepturi reale de garanţie şi sarcini	Referinţe
NU SUNT	

Document care conține date cu caracter personal, protejat de prevederile Regulamentului (UE) nr. 679/2016 și Legii 190/2018

Anexa Nr. 1 La Partea I

Teren

Nr cadastral	Suprafaţa (mp)*	Observaţii / Referinţe
	1.422	Se identifica cu parte din CF , nr.top.

* Suprafaţa este determinată in planul de proiecţie Stereo 70.

DETALII LINIARE IMOBIL

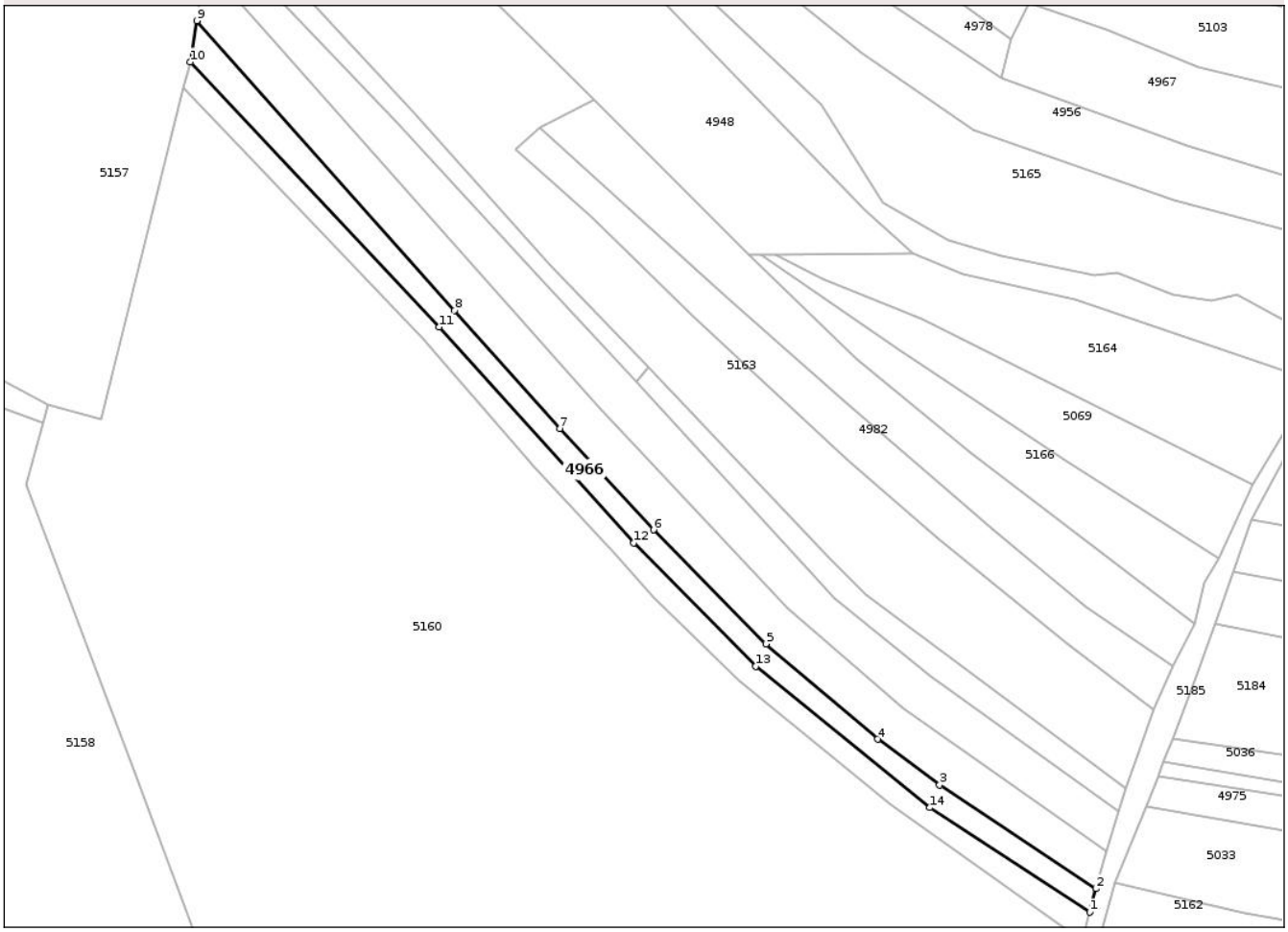

Date referitoare la teren

Crt	Categorie folosință	Intra vilan	Suprafaţa (mp)	Tarla	Parcelă	Nr. topo	Observaţii / Referinţe
1	arabil	NU	1.422	-	-	-	

Lungime Segmente
1) Valorile lungimilor segmentelor sunt obţinute din proiecţie în plan.

Punct început	X / Y	Punct sfârşit	X / Y	Lungime segment (** (m)
1	388.835,428 545.701,778	2	388.836,741 545.706,897	5.284
2	388.836,741 545.706,897	3	388.802,82 545.729,42	40.717
3	388.802,82 545.729,42	4	388.789,33 545.739,333	16.741
4	388.789,33 545.739,333	5	388.765,06 545.760,024	31.893
5	388.765,06 545.760,024	6	388.740,64 545.784,778	34.772

Document care conține date cu caracter personal, protejat de prevederile Regulamentului (UE) nr. 679/2016 și Legii 190/2018

Punct început	X / Y	Punct sfârşit	X / Y	Lungime segment (** (m)
6	388.740,64 545.784,778	7	388.720,3 545.806,796	29.975
7	388.720,3 545.806,796	8	388.697,41 545.832,407	34.349
8	388.697,41 545.832,407	9	388.641,442 545.895,285	84.179
9	388.641,442 545.895,285	10	388.640,03 545.886,327	9.068
10	388.640,03 545.886,327	11	388.694,06 545.828,817	78.909
11	388.694,06 545.828,817	12	388.736,38 545.781,97	63.132
12	388.736,38 545.781,97	13	388.762,84 545.755,127	37.692
13	388.762,84 545.755,127	14	388.800,71 545.724,487	48.713
14	388.800,71 545.724,487	1	388.835,428 545.701,778	41.485

** Lungimile segmentelor sunt determinate în planul de proiecţie Stereo 70 şi sunt rotunjite la 1 milimetru.
*** Distanţa dintre puncte este formată din segmente cumulate ce sunt mai mici decât valoarea 1 milimetru.

Document care conține date cu caracter personal, protejat de prevederile Regulamentului (UE) nr. 679/2016 și Legii 190/2018

DATE DESPRE IMOBILUL NR. 4967

Oficiul de Cadastru şi Publicitate Imobiliară ALBA
Biroul de Cadastru şi Publicitate Imobiliară Aiud

A. Partea I. Descrierea imobilului

TEREN Extravilan

Adresa: Jud. Alba

Nr. Crt	Nr cadastral Nr. topografic	Suprafaţa* (mp)	Observaţii / Referinţe
A1		1.588	Sector cadastral:9 Teren neimprejmuit; Se identifica cu parte din CF , nr.top.

B. Partea II. Proprietari şi acte

Inscrieri privitoare la dreptul de proprietate şi alte drepturi reale		Referinţe
1 / 01/11/2022		
Act Normativ nr. 7, din 13/03/1996 emis de Parlamentul Romaniei (lege);		
B1	Intabulare, drept de PROPRIETATE, dobandit prin Lege, cota actuala 1/1, cota initiala 1/1	A1
	1) **NEIDENTIFICAT NEIDENTIFICAT**	
1 / 01/05/2025		
Act Administrativ nr. 1469, din 23/05/2025 emis de Comuna Livezile (adeverinta);		
B2	Se noteaza posesia faptica in favoarea lui	A1
	1) **MIHALCEA GHEORGHE**	

C. Partea III. SARCINI .

Inscrieri privind dezmembramintele dreptului de proprietate, drepturi reale de garanţie şi sarcini	Referinţe
NU SUNT	

Document care conține date cu caracter personal, protejat de prevederile Regulamentului (UE) nr. 679/2016 și Legii 190/2018

Anexa Nr. 1 La Partea I

Teren

Nr cadastral	Suprafaţa (mp)*	Observaţii / Referinţe
	1.588	Se identifica cu parte din CF , nr.top.

* Suprafaţa este determinată in planul de proiecţie Stereo 70.

DETALII LINIARE IMOBIL

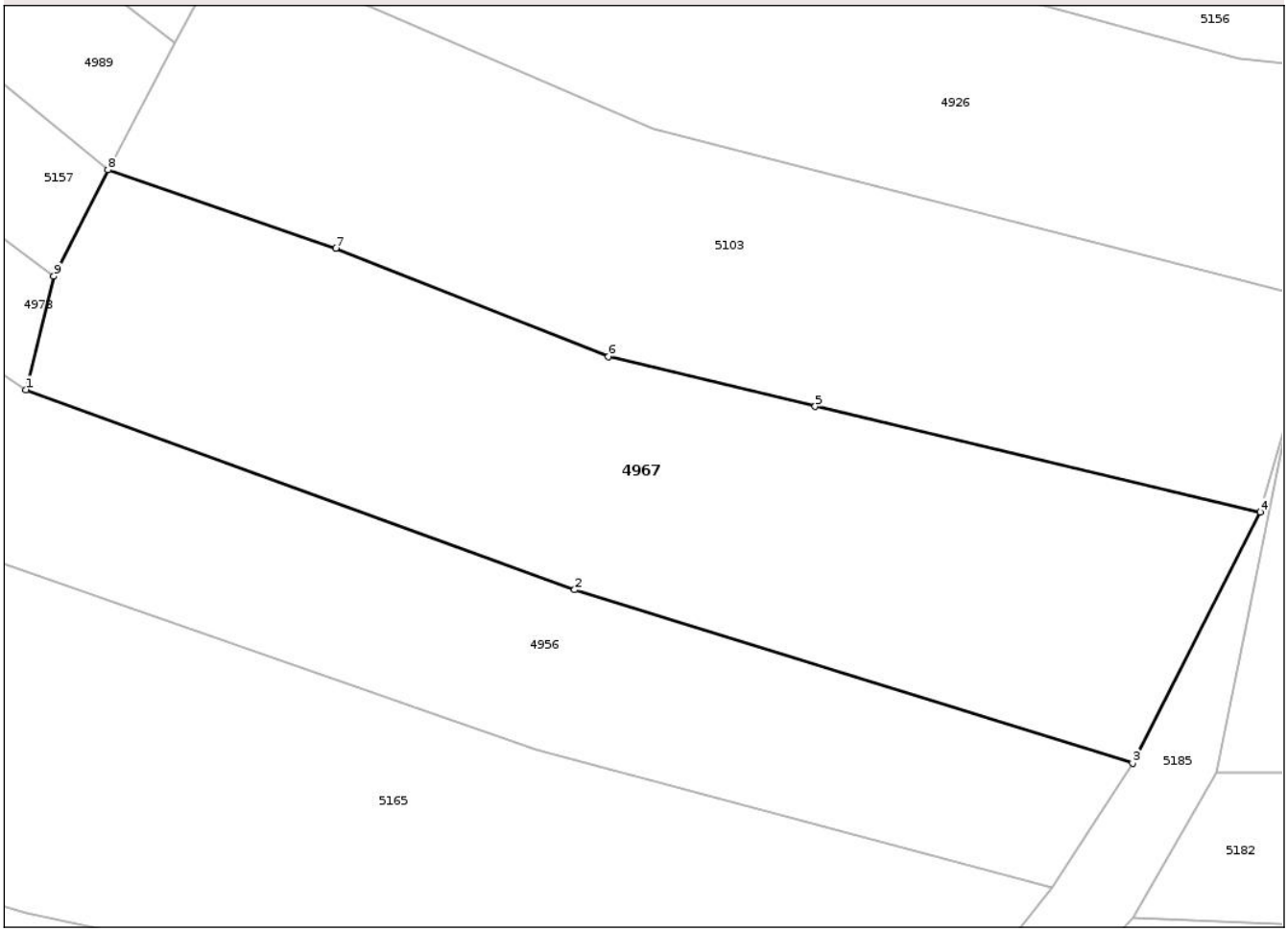

Date referitoare la teren

Crt	Categorie folosință	Intra vilan	Suprafaţa (mp)	Tarla	Parcelă	Nr. topo	Observaţii / Referinţe
1	arabil	NU	1.588	-	-	-	

Lungime Segmente
1) Valorile lungimilor segmentelor sunt obţinute din proiecţie în plan.

Punct început	X / Y	Punct sfârşit	X / Y	Lungime segment (** (m)
1	388.816,144 545.882,844	2	388.856,576 545.868,12	43.03
2	388.856,576 545.868,12	3	388.897,707 545.855,364	43.064
3	388.897,707 545.855,364	4	388.907,11 545.873,831	20.723
4	388.907,11 545.873,831	5	388.874,313 545.881,612	33.707
5	388.874,313 545.881,612	6	388.859,07 545.885,272	15.676

Document care conține date cu caracter personal, protejat de prevederile Regulamentului (UE) nr. 679/2016 și Legii 190/2018

Punct început	X / Y	Punct sfârşit	X / Y	Lungime segment (** (m)
6	388.859,07 545.885,272	7	388.838,97 545.893,249	21.625
7	388.838,97 545.893,249	8	388.822,18 545.899,028	17.757
8	388.822,18 545.899,028	9	388.818,21 545.891,206	8.772
9	388.818,21 545.891,206	1	388.816,144 545.882,844	8.613

** Lungimile segmentelor sunt determinate în planul de proiecţie Stereo 70 şi sunt rotunjite la 1 milimetru.
*** Distanţa dintre puncte este formată din segmente cumulate ce sunt mai mici decât valoarea 1 milimetru.

Document care conține date cu caracter personal, protejat de prevederile Regulamentului (UE) nr. 679/2016 și Legii 190/2018

DATE DESPRE IMOBILUL NR. 4968

Oficiul de Cadastru şi Publicitate Imobiliară ALBA
Biroul de Cadastru şi Publicitate Imobiliară Aiud

A. Partea I. Descrierea imobilului

TEREN Extravilan

Adresa: Jud. Alba

Nr. Crt	Nr cadastral Nr. topografic	Suprafaţa* (mp)	Observaţii / Referinţe
A1		1.535	Sector cadastral:9 Teren neimprejmuit; Se identifica cu parte din CF , nr.top.

B. Partea II. Proprietari şi acte

Inscrieri privitoare la dreptul de proprietate şi alte drepturi reale		Referinţe
1 / 01/11/2022		
Act Normativ nr. 7, din 13/03/1996 emis de Parlamentul Romaniei (lege);		
B1	Intabulare, drept de PROPRIETATE, dobandit prin Lege, cota actuala 1/1, cota initiala 1/1	A1
	1) **NEIDENTIFICAT NEIDENTIFICAT**	
1 / 01/05/2025		
Act Administrativ nr. 1469, din 23/05/2025 emis de Comuna Livezile (adeverinta);		
B2	Se noteaza posesia faptica in favoarea lui	A1
	1) **MULEA CRISTIAN**	

C. Partea III. SARCINI .

Inscrieri privind dezmembramintele dreptului de proprietate, drepturi reale de garanţie şi sarcini	Referinţe
NU SUNT	

Document care conține date cu caracter personal, protejat de prevederile Regulamentului (UE) nr. 679/2016 și Legii 190/2018

Anexa Nr. 1 La Partea I

Teren

Nr cadastral	Suprafaţa (mp)*	Observaţii / Referinţe
	1.535	Se identifica cu parte din CF , nr.top.

* Suprafaţa este determinată in planul de proiecţie Stereo 70.

DETALII LINIARE IMOBIL

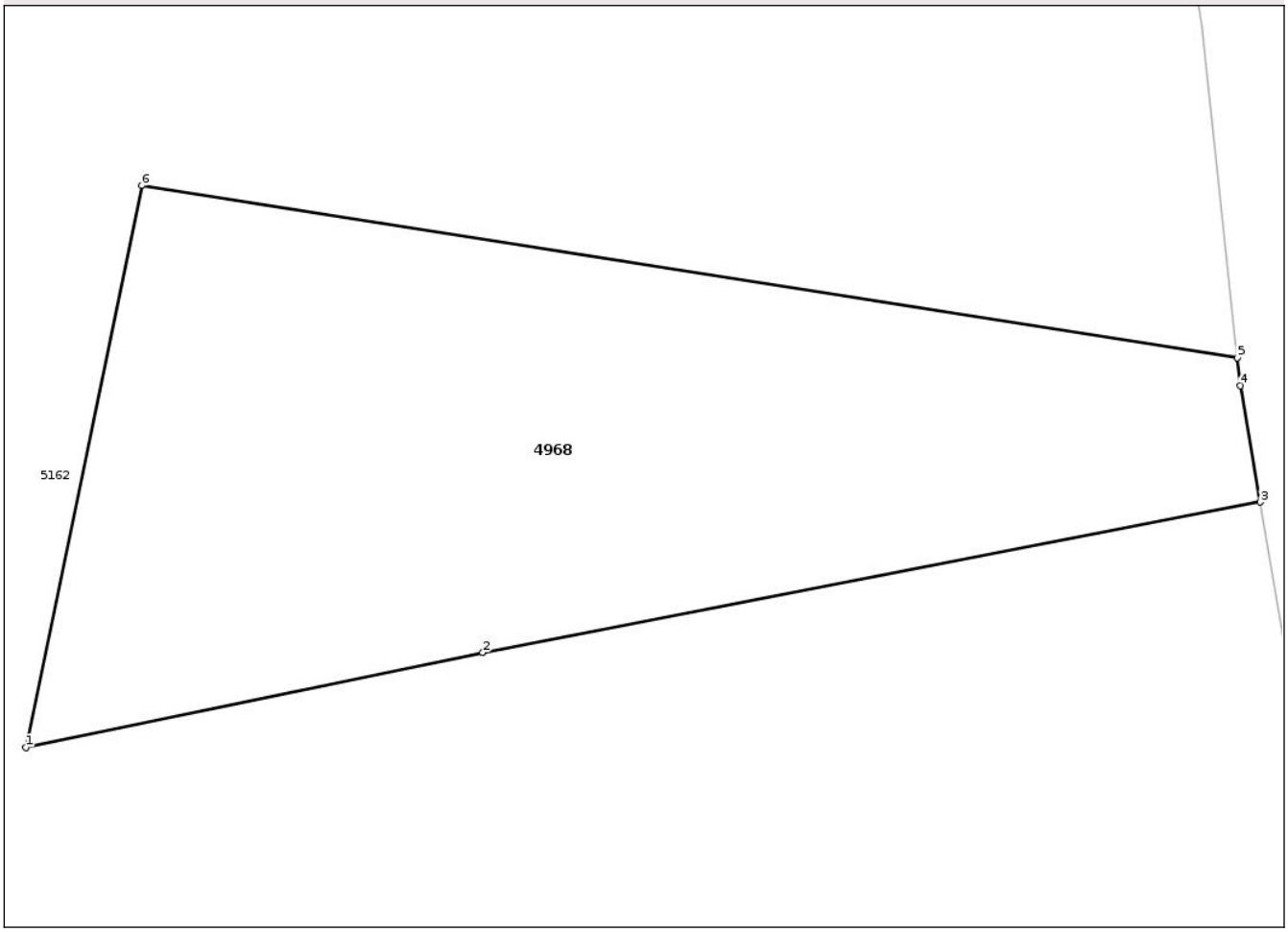

Date referitoare la teren

Crt	Categorie folosință	Intra vilan	Suprafaţa (mp)	Tarla	Parcelă	Nr. topo	Observaţii / Referinţe
1	faneata	NU	1.535	-	-	-	

Lungime Segmente
1) Valorile lungimilor segmentelor sunt obţinute din proiecţie în plan.

Punct început	X / Y	Punct sfârşit	X / Y	Lungime segment (** (m)
1	389.161,78 545.768,941	2	389.189,85 545.774,764	28.668
2	389.189,85 545.774,764	3	389.237,618 545.784,007	48.654
3	389.237,618 545.784,007	4	389.236,399 545.791,139	7.236
4	389.236,399 545.791,139	5	389.236,215 545.792,856	1.726
5	389.236,215 545.792,856	6	389.168,894 545.803,434	68.147

Document care conține date cu caracter personal, protejat de prevederile Regulamentului (UE) nr. 679/2016 și Legii 190/2018

Punct început	X / Y	Punct sfârşit	X / Y	Lungime segment (** (m)
6	389.168,894 545.803,434	1	389.161,78 545.768,941	35.219

** Lungimile segmentelor sunt determinate în planul de proiecţie Stereo 70 şi sunt rotunjite la 1 milimetru.
*** Distanţa dintre puncte este formată din segmente cumulate ce sunt mai mici decât valoarea 1 milimetru.

Document care conține date cu caracter personal, protejat de prevederile Regulamentului (UE) nr. 679/2016 și Legii 190/2018

DATE DESPRE IMOBILUL NR. 4973

Oficiul de Cadastru şi Publicitate Imobiliară ALBA
Biroul de Cadastru şi Publicitate Imobiliară Aiud

A. Partea I. Descrierea imobilului

TEREN Extravilan

Adresa: Jud. Alba

Nr. Crt	Nr cadastral Nr. topografic	Suprafaţa* (mp)	Observaţii / Referinţe
A1		995	Sector cadastral:9 Teren neimprejmuit; Se identifica cu parte din CF , nr.top.

B. Partea II. Proprietari şi acte

Inscrieri privitoare la dreptul de proprietate şi alte drepturi reale		Referinţe
1 / 01/11/2022		
Act Normativ nr. 7, din 13/03/1996 emis de Parlamentul Romaniei (lege);		
B1	Intabulare, drept de PROPRIETATE, dobandit prin Lege, cota actuala 1/1, cota initiala 1/1	A1
	1) **NEIDENTIFICAT NEIDENTIFICAT**	
1 / 01/05/2025		
Act Administrativ nr. 1469, din 23/05/2025 emis de Comuna Livezile (adeverinta);		
B2	Se noteaza posesia faptica in favoarea lui	A1
	1) **VASINCA I IONEL**	

C. Partea III. SARCINI .

Inscrieri privind dezmembramintele dreptului de proprietate, drepturi reale de garanţie şi sarcini	Referinţe
NU SUNT	

Document care conține date cu caracter personal, protejat de prevederile Regulamentului (UE) nr. 679/2016 și Legii 190/2018

Anexa Nr. 1 La Partea I

Teren

Nr cadastral	Suprafaţa (mp)*	Observaţii / Referinţe
	995	Se identifica cu parte din CF , nr.top.

* Suprafaţa este determinată in planul de proiecţie Stereo 70.

DETALII LINIARE IMOBIL



Date referitoare la teren

Crt	Categorie folosință	Intra vilan	Suprafaţa (mp)	Tarla	Parcelă	Nr. topo	Observaţii / Referinţe
1	faneata	NU	995	-	-	-	

Lungime Segmente
1) Valorile lungimilor segmentelor sunt obţinute din proiecţie în plan.

Punct început	X / Y	Punct sfârşit	X / Y	Lungime segment (** (m)
1	388.168,19 545.418,729	2	388.197,98 545.416,774	29.854
2	388.197,98 545.416,774	3	388.225,21 545.420,657	27.505
3	388.225,21 545.420,657	4	388.237,185 545.421,698	12.02
4	388.237,185 545.421,698	5	388.260,815 545.428,143	24.493
5	388.260,815 545.428,143	6	388.282,063 545.431,959	21.588

Document care conține date cu caracter personal, protejat de prevederile Regulamentului (UE) nr. 679/2016 și Legii 190/2018

Punct început	X / Y	Punct sfârşit	X / Y	Lungime segment (** (m)
6	388.282,063 545.431,959	7	388.280,92 545.440,759	8.874
7	388.280,92 545.440,759	8	388.274,3 545.439,537	6.732
8	388.274,3 545.439,537	9	388.225,52 545.428,973	49.911
9	388.225,52 545.428,973	10	388.198,32 545.425,789	27.386
10	388.198,32 545.425,789	11	388.169,746 545.427,06	28.602
11	388.169,746 545.427,06	12	388.168,541 545.421,782	5.414
12	388.168,541 545.421,782	1	388.168,19 545.418,729	3.073

** Lungimile segmentelor sunt determinate în planul de proiecţie Stereo 70 şi sunt rotunjite la 1 milimetru.
*** Distanţa dintre puncte este formată din segmente cumulate ce sunt mai mici decât valoarea 1 milimetru.

Document care conține date cu caracter personal, protejat de prevederile Regulamentului (UE) nr. 679/2016 și Legii 190/2018

DATE DESPRE IMOBILUL NR. 4975

Oficiul de Cadastru şi Publicitate Imobiliară ALBA
Biroul de Cadastru şi Publicitate Imobiliară Aiud

A. Partea I. Descrierea imobilului

TEREN Extravilan

Adresa: Jud. Alba

Nr. Crt	Nr cadastral Nr. topografic	Suprafaţa* (mp)	Observaţii / Referinţe
A1		1.807	Sector cadastral:9 Teren neimprejmuit; Se identifica cu parte din CF , nr.top.

B. Partea II. Proprietari şi acte

Inscrieri privitoare la dreptul de proprietate şi alte drepturi reale		Referinţe
1 / 01/11/2022		
Act Normativ nr. 7, din 13/03/1996 emis de Parlamentul Romaniei (lege);		
B1	Intabulare, drept de PROPRIETATE, dobandit prin Lege, cota actuala 1/1, cota initiala 1/1	A1
	1) **NEIDENTIFICAT NEIDENTIFICAT**	
1 / 01/05/2025		
Act Administrativ nr. 1469, din 23/05/2025 emis de Comuna Livezile (adeverinta);		
B2	Se noteaza posesia faptica in favoarea lui	A1
	1) **TUDORAN GAVRILĂ** 2) **CUCUI MARIA**	

C. Partea III. SARCINI .

Inscrieri privind dezmembramintele dreptului de proprietate, drepturi reale de garanţie şi sarcini	Referinţe
NU SUNT	

Document care conține date cu caracter personal, protejat de prevederile Regulamentului (UE) nr. 679/2016 și Legii 190/2018

Anexa Nr. 1 La Partea I

Teren

Nr cadastral	Suprafaţa (mp)*	Observaţii / Referinţe
	1.807	Se identifica cu parte din CF , nr.top.

* Suprafaţa este determinată in planul de proiecţie Stereo 70.

DETALII LINIARE IMOBIL

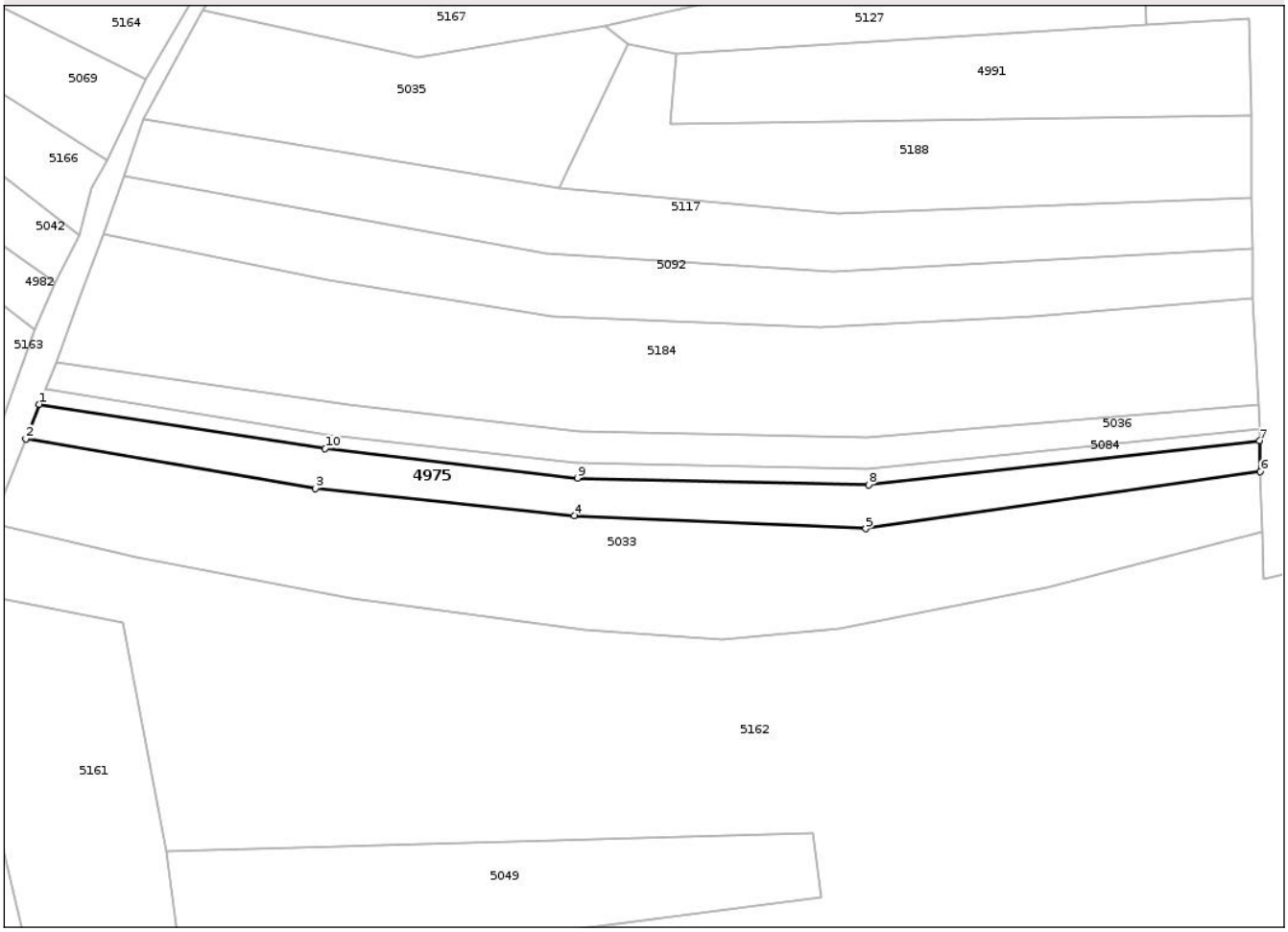

Date referitoare la teren

Crt	Categorie folosință	Intra vilan	Suprafaţa (mp)	Tarla	Parcelă	Nr. topo	Observaţii / Referinţe
1	faneata	NU	1.807	-	-	-	

Lungime Segmente
1) Valorile lungimilor segmentelor sunt obţinute din proiecţie în plan.

Punct început	X / Y	Punct sfârşit	X / Y	Lungime segment (** (m)
1	388.850,28 545.731,376	2	388.847,656 545.724,672	7.199
2	388.847,656 545.724,672	3	388.903,957 545.714,984	57.128
3	388.903,957 545.714,984	4	388.954,317 545.709,744	50.632
4	388.954,317 545.709,744	5	389.011,013 545.707,179	56.755
5	389.011,013 545.707,179	6	389.087,762 545.718,267	77.545

Document care conține date cu caracter personal, protejat de prevederile Regulamentului (UE) nr. 679/2016 și Legii 190/2018

Punct început	X / Y	Punct sfârşit	X / Y	Lungime segment (** (m)
6	389.087,762 545.718,267	7	389.087,694 545.724,25	5.983
7	389.087,694 545.724,25	8	389.011,569 545.715,691	76.605
8	389.011,569 545.715,691	9	388.954,926 545.717,018	56.658
9	388.954,926 545.717,018	10	388.905,856 545.722,768	49.406
10	388.905,856 545.722,768	1	388.850,28 545.731,376	56.239

** Lungimile segmentelor sunt determinate în planul de proiecţie Stereo 70 şi sunt rotunjite la 1 milimetru.
*** Distanţa dintre puncte este formată din segmente cumulate ce sunt mai mici decât valoarea 1 milimetru.

DATE DESPRE IMOBILUL NR. 4976

Oficiul de Cadastru şi Publicitate Imobiliară ALBA
Biroul de Cadastru şi Publicitate Imobiliară Aiud

A. Partea I. Descrierea imobilului

TEREN Extravilan

Adresa: Jud. Alba

Nr. Crt	Nr cadastral Nr. topografic	Suprafaţa* (mp)	Observaţii / Referinţe
A1		2.280	Sector cadastral:9 Teren neimprejmuit; Se identifica cu parte din CF , nr.top.

B. Partea II. Proprietari şi acte

Inscrieri privitoare la dreptul de proprietate şi alte drepturi reale		Referinţe
1 / 01/11/2022		
Act Normativ nr. 7, din 13/03/1996 emis de Parlamentul Romaniei (lege);		
B1	Intabulare, drept de PROPRIETATE, dobandit prin Lege, cota actuala 1/1, cota initiala 1/1	A1
	1) **NEIDENTIFICAT NEIDENTIFICAT**	
1 / 01/05/2025		
Act Administrativ nr. 1469, din 23/05/2025 emis de Comuna Livezile (adeverinta);		
B2	Se noteaza posesia faptica in favoarea lui	A1
	1) **VESA MARIA**	

C. Partea III. SARCINI .

Inscrieri privind dezmembramintele dreptului de proprietate, drepturi reale de garanţie şi sarcini	Referinţe
NU SUNT	

Document care conține date cu caracter personal, protejat de prevederile Regulamentului (UE) nr. 679/2016 și Legii 190/2018

Anexa Nr. 1 La Partea I

Teren

Nr cadastral	Suprafaţa (mp)*	Observaţii / Referinţe
	2.280	Se identifica cu parte din CF , nr.top.

* Suprafaţa este determinată in planul de proiecţie Stereo 70.

DETALII LINIARE IMOBIL

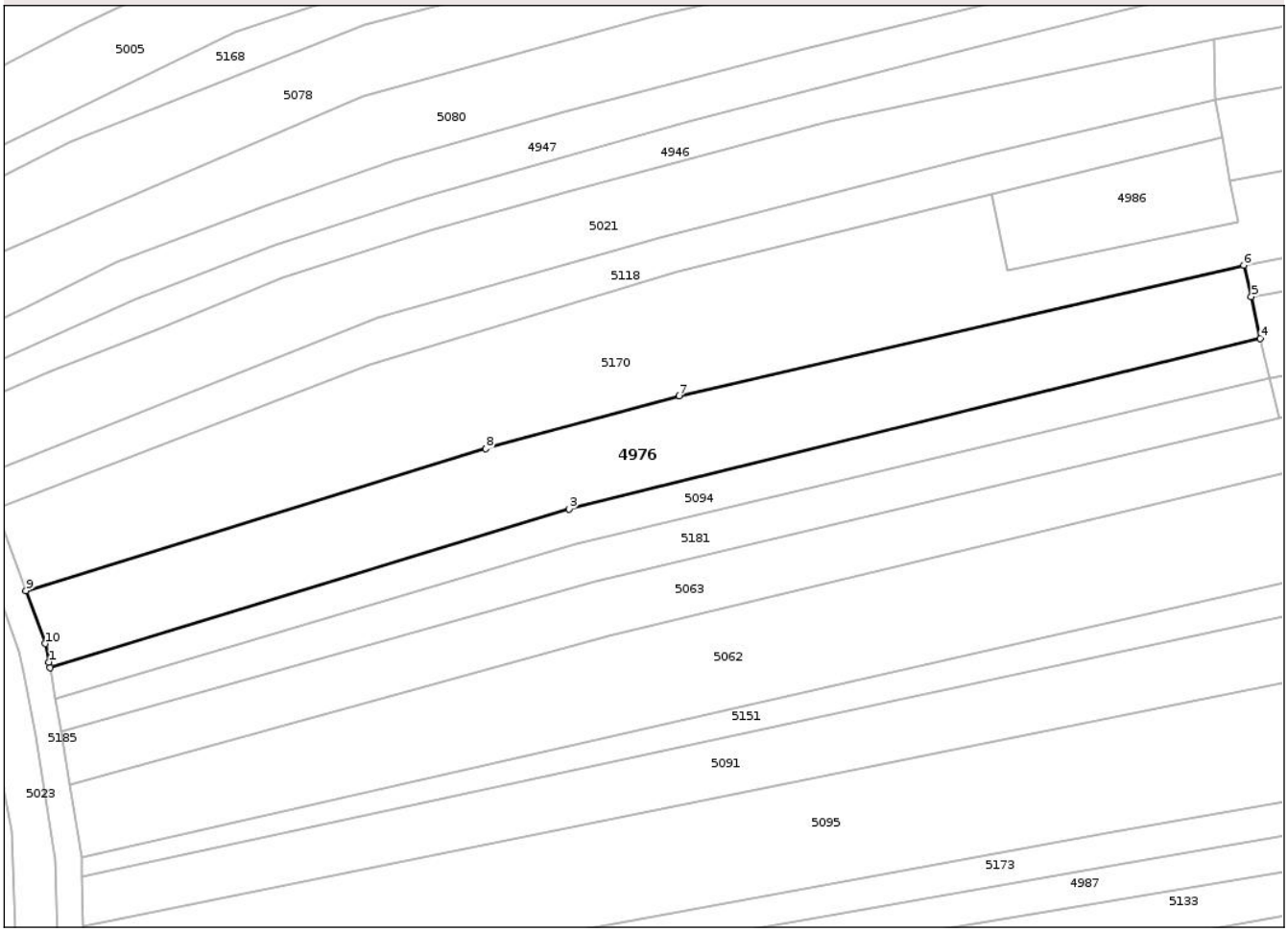

Date referitoare la teren

Crt	Categorie folosință	Intra vilan	Suprafaţa (mp)	Tarla	Parcelă	Nr. topo	Observaţii / Referinţe
1	faneata	NU	2.280	-	-	-	

Lungime Segmente
1) Valorile lungimilor segmentelor sunt obţinute din proiecţie în plan.

Punct început	X / Y	Punct sfârşit	X / Y	Lungime segment (** (m)
1	388.955,978 545.427,622	2	388.956,164 545.426,766	0.876
2	388.956,164 545.426,766	3	389.034,019 545.450,543	81.405
3	389.034,019 545.450,543	4	389.137,83 545.476,159	106.925
4	389.137,83 545.476,159	5	389.136,49 545.482,424	6.407
5	389.136,49 545.482,424	6	389.135,36 545.487,135	4.845

Document care conține date cu caracter personal, protejat de prevederile Regulamentului (UE) nr. 679/2016 și Legii 190/2018

Punct început	X / Y	Punct sfârşit	X / Y	Lungime segment (** (m)
6	389.135,36 545.487,135	7	389.050,59 545.467,564	86.999
7	389.050,59 545.467,564	8	389.021,54 545.459,618	30.118
8	389.021,54 545.459,618	9	388.952,499 545.438,331	72.248
9	388.952,499 545.438,331	10	388.955,382 545.430,362	8.474
10	388.955,382 545.430,362	1	388.955,978 545.427,622	2.804

** Lungimile segmentelor sunt determinate în planul de proiecţie Stereo 70 şi sunt rotunjite la 1 milimetru.
*** Distanţa dintre puncte este formată din segmente cumulate ce sunt mai mici decât valoarea 1 milimetru.

Document care conține date cu caracter personal, protejat de prevederile Regulamentului (UE) nr. 679/2016 și Legii 190/2018

DATE DESPRE IMOBILUL NR. 4977

Oficiul de Cadastru şi Publicitate Imobiliară ALBA
Biroul de Cadastru şi Publicitate Imobiliară Aiud

A. Partea I. Descrierea imobilului

TEREN Extravilan

Adresa: Jud. Alba

Nr. Crt	Nr cadastral Nr. topografic	Suprafaţa* (mp)	Observaţii / Referinţe
A1		3.175	Sector cadastral:9 Teren neimprejmuit; Se identifica cu parte din CF , nr.top.

B. Partea II. Proprietari şi acte

Inscrieri privitoare la dreptul de proprietate şi alte drepturi reale		Referinţe
1 / 01/11/2022		
Act Normativ nr. 7, din 13/03/1996 emis de Parlamentul Romaniei (lege);		
B1	Intabulare, drept de PROPRIETATE, dobandit prin Lege, cota actuala 1/1, cota initiala 1/1	A1
	1) **NEIDENTIFICAT NEIDENTIFICAT**	
1 / 01/05/2025		
Act Administrativ nr. 1469, din 23/05/2025 emis de Comuna Livezile (adeverinta);		
B2	Se noteaza posesia faptica in favoarea lui	A1
	1) **PARDUȚ DORINA**	

C. Partea III. SARCINI .

Inscrieri privind dezmembramintele dreptului de proprietate, drepturi reale de garanţie şi sarcini	Referinţe
NU SUNT	

Document care conține date cu caracter personal, protejat de prevederile Regulamentului (UE) nr. 679/2016 și Legii 190/2018

Anexa Nr. 1 La Partea I

Teren

Nr cadastral	Suprafaţa (mp)*	Observaţii / Referinţe
	3.175	Se identifica cu parte din CF , nr.top.

* Suprafaţa este determinată in planul de proiecţie Stereo 70.

DETALII LINIARE IMOBIL

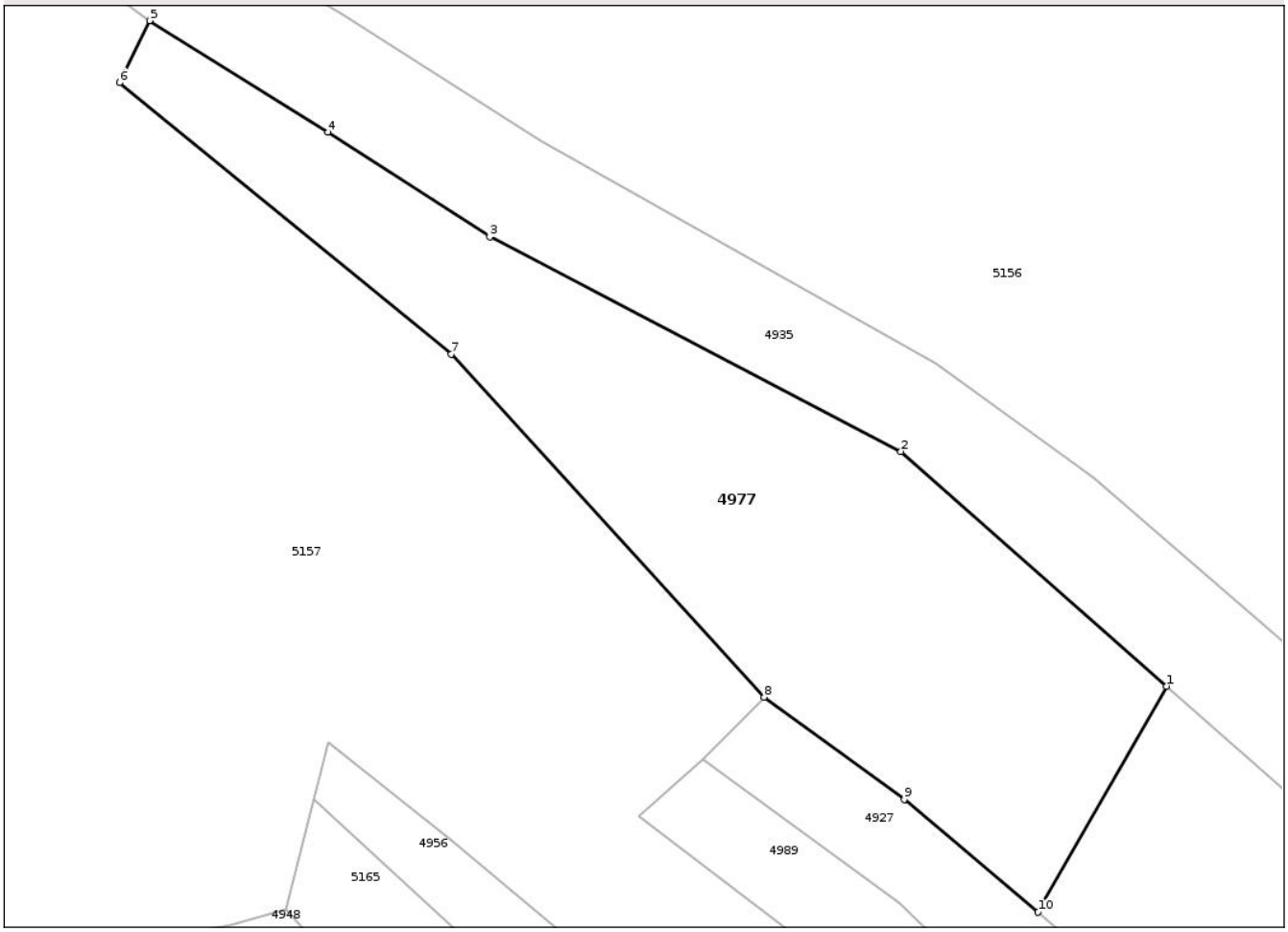

Date referitoare la teren

Crt	Categorie folosință	Intra vilan	Suprafaţa (mp)	Tarla	Parcelă	Nr. topo	Observaţii / Referinţe
1	arabil	NU	3.175	-	-	-	

Lungime Segmente
1) Valorile lungimilor segmentelor sunt obţinute din proiecţie în plan.

Punct început	X / Y	Punct sfârşit	X / Y	Lungime segment (** (m)
1	388.785,857 545.994,232	2	388.753,994 546.022,334	42.484
2	388.753,994 546.022,334	3	388.704,71 546.048,036	55.584
3	388.704,71 546.048,036	4	388.685,281 546.060,594	23.134
4	388.685,281 546.060,594	5	388.663,919 546.073,928	25.182
5	388.663,919 546.073,928	6	388.660,321 546.066,507	8.247

Document care conține date cu caracter personal, protejat de prevederile Regulamentului (UE) nr. 679/2016 și Legii 190/2018

Punct început	X / Y	Punct sfârşit	X / Y	Lungime segment (** (m)
6	388.660,321 546.066,507	7	388.700,115 546.034,016	51.374
7	388.700,115 546.034,016	8	388.737,616 545.992,917	55.636
8	388.737,616 545.992,917	9	388.754,395 545.980,67	20.773
9	388.754,395 545.980,67	10	388.770,432 545.967,168	20.964
10	388.770,432 545.967,168	1	388.785,857 545.994,232	31.151

** Lungimile segmentelor sunt determinate în planul de proiecţie Stereo 70 şi sunt rotunjite la 1 milimetru.
*** Distanţa dintre puncte este formată din segmente cumulate ce sunt mai mici decât valoarea 1 milimetru.

Document care conține date cu caracter personal, protejat de prevederile Regulamentului (UE) nr. 679/2016 și Legii 190/2018

DATE DESPRE IMOBILUL NR. 4978

Oficiul de Cadastru şi Publicitate Imobiliară ALBA
Biroul de Cadastru şi Publicitate Imobiliară Aiud

A. Partea I. Descrierea imobilului

TEREN Extravilan

Adresa: Jud. Alba

Nr. Crt	Nr cadastral Nr. topografic	Suprafaţa* (mp)	Observaţii / Referinţe
A1		964	Sector cadastral:9 Teren neimprejmuit; Se identifica cu parte din CF , nr.top.

B. Partea II. Proprietari şi acte

Inscrieri privitoare la dreptul de proprietate şi alte drepturi reale		Referinţe
1 / 01/11/2022		
Act Normativ nr. 7, din 13/03/1996 emis de Parlamentul Romaniei (lege);		
B1	Intabulare, drept de PROPRIETATE, dobandit prin Lege, cota actuala 1/1, cota initiala 1/1	A1
	1) **NEIDENTIFICAT NEIDENTIFICAT**	
1 / 01/05/2025		
Act Administrativ nr. 1469, din 23/05/2025 emis de Comuna Livezile (adeverinta);		
B2	Se noteaza posesia faptica in favoarea lui	A1
	1) **TUDORAN IOAN**	

C. Partea III. SARCINI .

Inscrieri privind dezmembramintele dreptului de proprietate, drepturi reale de garanţie şi sarcini	Referinţe
NU SUNT	

Document care conține date cu caracter personal, protejat de prevederile Regulamentului (UE) nr. 679/2016 și Legii 190/2018

Anexa Nr. 1 La Partea I

Teren

Nr cadastral	Suprafaţa (mp)*	Observaţii / Referinţe
	964	Se identifica cu parte din CF , nr.top.

* Suprafaţa este determinată in planul de proiecţie Stereo 70.

DETALII LINIARE IMOBIL



Date referitoare la teren

Crt	Categorie folosință	Intra vilan	Suprafaţa (mp)	Tarla	Parcelă	Nr. topo	Observaţii / Referinţe
1	arabil	NU	964	-	-	-	

Lungime Segmente
1) Valorile lungimilor segmentelor sunt obţinute din proiecţie în plan.

Punct început	X / Y	Punct sfârşit	X / Y	Lungime segment (** (m)
1	388.739,79 545.953,989	2	388.733,03 545.948,435	8.749
2	388.733,03 545.948,435	3	388.763,614 545.918,229	42.986
3	388.763,614 545.918,229	4	388.816,144 545.882,844	63.336
4	388.816,144 545.882,844	5	388.818,21 545.891,206	8.613
5	388.818,21 545.891,206	6	388.764,67 545.930,664	66.509

Document care conține date cu caracter personal, protejat de prevederile Regulamentului (UE) nr. 679/2016 și Legii 190/2018

Punct început	X / Y	Punct sfârşit	X / Y	Lungime segment (** (m)
6	388.764,67 545.930,664	1	388.739,79 545.953,989	34.104

** Lungimile segmentelor sunt determinate în planul de proiecţie Stereo 70 şi sunt rotunjite la 1 milimetru.
*** Distanţa dintre puncte este formată din segmente cumulate ce sunt mai mici decât valoarea 1 milimetru.

Document care conține date cu caracter personal, protejat de prevederile Regulamentului (UE) nr. 679/2016 și Legii 190/2018

DATE DESPRE IMOBILUL NR. 4979

Oficiul de Cadastru şi Publicitate Imobiliară ALBA
Biroul de Cadastru şi Publicitate Imobiliară Aiud

A. Partea I. Descrierea imobilului

TEREN Extravilan

Adresa: Jud. Alba

Nr. Crt	Nr cadastral Nr. topografic	Suprafaţa* (mp)	Observaţii / Referinţe
A1		925	Sector cadastral:9 Teren neimprejmuit; Se identifica cu parte din CF , nr.top.

B. Partea II. Proprietari şi acte

Inscrieri privitoare la dreptul de proprietate şi alte drepturi reale		Referinţe
1 / 01/11/2022		
Act Normativ nr. 7, din 13/03/1996 emis de Parlamentul Romaniei (lege);		
B1	Intabulare, drept de PROPRIETATE, dobandit prin Lege, cota actuala 1/1, cota initiala 1/1	A1
	1) **NEIDENTIFICAT NEIDENTIFICAT**	
1 / 01/05/2025		
Act Administrativ nr. 1469, din 23/05/2025 emis de Comuna Livezile (adeverinta);		
B2	Se noteaza posesia faptica in favoarea lui	A1
	1) **MEDREA ADRIAN**	

C. Partea III. SARCINI .

Inscrieri privind dezmembramintele dreptului de proprietate, drepturi reale de garanţie şi sarcini	Referinţe
NU SUNT	

Document care conține date cu caracter personal, protejat de prevederile Regulamentului (UE) nr. 679/2016 și Legii 190/2018

Anexa Nr. 1 La Partea I

Teren

Nr cadastral	Suprafaţa (mp)*	Observaţii / Referinţe
	925	Se identifica cu parte din CF , nr.top.

* Suprafaţa este determinată in planul de proiecţie Stereo 70.

DETALII LINIARE IMOBIL

Date referitoare la teren

Crt	Categorie folosință	Intra vilan	Suprafaţa (mp)	Tarla	Parcelă	Nr. topo	Observaţii / Referinţe
1	faneata	NU	925	-	-	-	

Lungime Segmente
1) Valorile lungimilor segmentelor sunt obţinute din proiecţie în plan.

Punct început	X / Y	Punct sfârşit	X / Y	Lungime segment (** (m)
1	388.101,073 545.501,338	2	388.129,47 545.492,09	29.865
2	388.129,47 545.492,09	3	388.167,666 545.478,884	40.415
3	388.167,666 545.478,884	4	388.185,89 545.474,449	18.756
4	388.185,89 545.474,449	5	388.193,758 545.473,116	7.98
5	388.193,758 545.473,116	6	388.226,18 545.469,356	32.639

Document care conține date cu caracter personal, protejat de prevederile Regulamentului (UE) nr. 679/2016 și Legii 190/2018

Punct început	X / Y	Punct sfârşit	X / Y	Lungime segment (** (m)
6	388.226,18 545.469,356	7	388.226,113 545.466,115	3.242
7	388.226,113 545.466,115	8	388.240,51 545.465,925	14.398
8	388.240,51 545.465,925	9	388.269,145 545.468,364	28.739
9	388.269,145 545.468,364	10	388.269,461 545.472,357	4.005
10	388.269,461 545.472,357	11	388.248,27 545.471,949	21.195
11	388.248,27 545.471,949	12	388.221,37 545.473,535	26.947
12	388.221,37 545.473,535	13	388.203,03 545.475,77	18.476
13	388.203,03 545.475,77	14	388.192,157 545.477,171	10.963
14	388.192,157 545.477,171	15	388.175,61 545.482,466	17.374
15	388.175,61 545.482,466	16	388.169,146 545.484,678	6.832
16	388.169,146 545.484,678	17	388.143,41 545.493,638	27.251
17	388.143,41 545.493,638	18	388.102,998 545.507,869	42.844
18	388.102,998 545.507,869	1	388.101,073 545.501,338	6.809

** Lungimile segmentelor sunt determinate în planul de proiecţie Stereo 70 şi sunt rotunjite la 1 milimetru.
*** Distanţa dintre puncte este formată din segmente cumulate ce sunt mai mici decât valoarea 1 milimetru.

Document care conține date cu caracter personal, protejat de prevederile Regulamentului (UE) nr. 679/2016 și Legii 190/2018

DATE DESPRE IMOBILUL NR. 4980

Oficiul de Cadastru şi Publicitate Imobiliară ALBA
Biroul de Cadastru şi Publicitate Imobiliară Aiud

A. Partea I. Descrierea imobilului

TEREN Extravilan

Adresa: Jud. Alba

Nr. Crt	Nr cadastral Nr. topografic	Suprafaţa* (mp)	Observaţii / Referinţe
A1		2.518	Sector cadastral:9 Teren neimprejmuit; Se identifica cu parte din CF , nr.top.

B. Partea II. Proprietari şi acte

Inscrieri privitoare la dreptul de proprietate şi alte drepturi reale		Referinţe
1 / 01/11/2022		
Act Normativ nr. 7, din 13/03/1996 emis de Parlamentul Romaniei (lege);		
B1	Intabulare, drept de PROPRIETATE, dobandit prin Lege, cota actuala 1/1, cota initiala 1/1	A1
	1) **NEIDENTIFICAT NEIDENTIFICAT**	
1 / 01/05/2025		
Act Administrativ nr. 1469, din 23/05/2025 emis de Comuna Livezile (adeverinta);		
B2	Se noteaza posesia faptica in favoarea lui	A1
	1) **MEDREA ADRIAN**	

C. Partea III. SARCINI .

Inscrieri privind dezmembramintele dreptului de proprietate, drepturi reale de garanţie şi sarcini	Referinţe
NU SUNT	

Document care conține date cu caracter personal, protejat de prevederile Regulamentului (UE) nr. 679/2016 și Legii 190/2018

Anexa Nr. 1 La Partea I

Teren

Nr cadastral	Suprafaţa (mp)*	Observaţii / Referinţe
	2.518	Se identifica cu parte din CF , nr.top.

* Suprafaţa este determinată in planul de proiecţie Stereo 70.

DETALII LINIARE IMOBIL

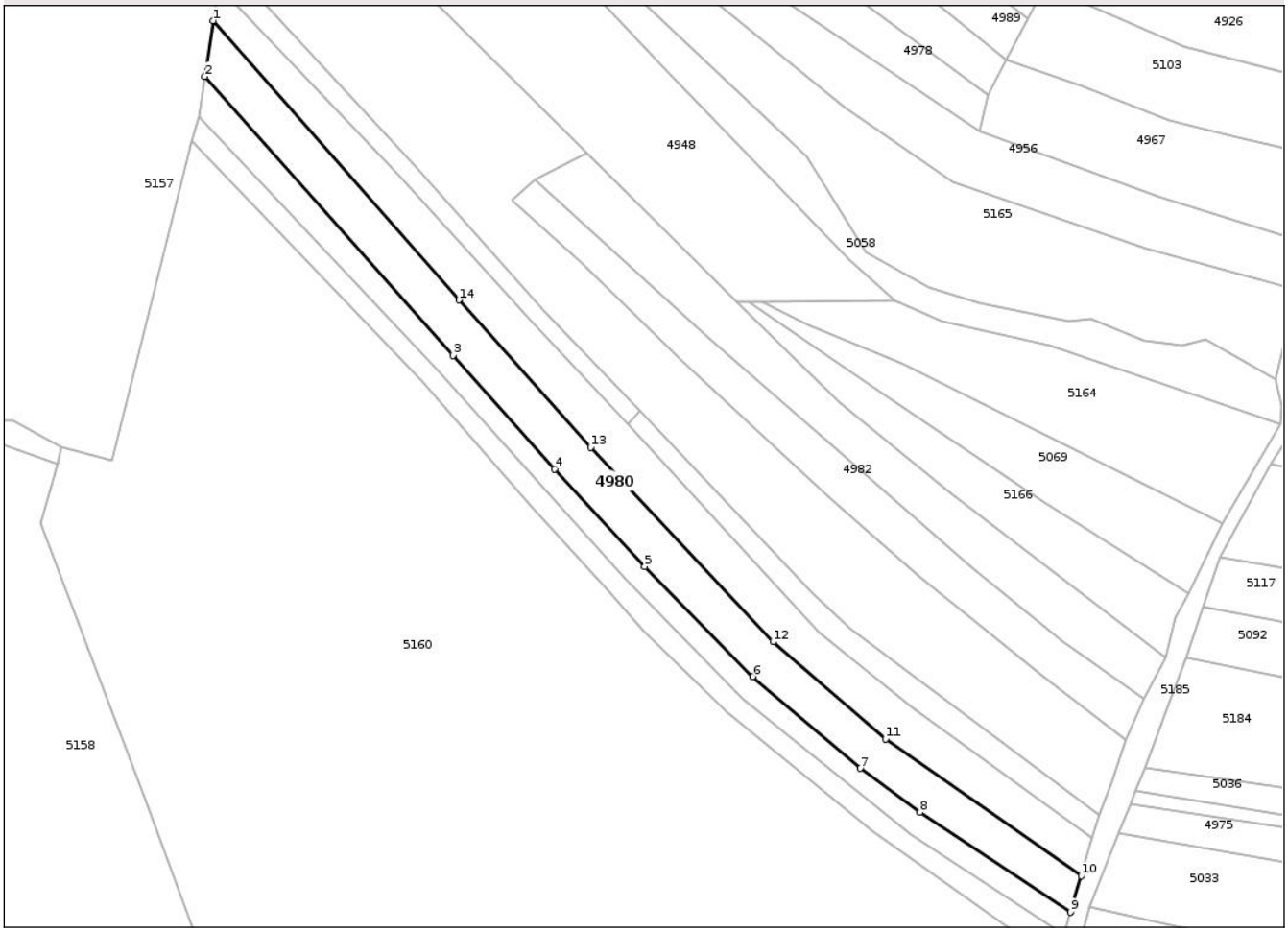

Date referitoare la teren

Crt	Categorie folosință	Intra vilan	Suprafaţa (mp)	Tarla	Parcelă	Nr. topo	Observaţii / Referinţe
1	arabil	NU	2.518	-	-	-	

Lungime Segmente
1) Valorile lungimilor segmentelor sunt obţinute din proiecţie în plan.

Punct început	X / Y	Punct sfârşit	X / Y	Lungime segment (** (m)
1	388.643,308 545.907,847	2	388.641,442 545.895,285	12.7
2	388.641,442 545.895,285	3	388.697,41 545.832,407	84.179
3	388.697,41 545.832,407	4	388.720,3 545.806,796	34.349
4	388.720,3 545.806,796	5	388.740,64 545.784,778	29.975
5	388.740,64 545.784,778	6	388.765,06 545.760,024	34.772

Document care conține date cu caracter personal, protejat de prevederile Regulamentului (UE) nr. 679/2016 și Legii 190/2018

Punct început	X / Y	Punct sfârşit	X / Y	Lungime segment (** (m)
6	388.765,06 545.760,024	7	388.789,33 545.739,333	31.893
7	388.789,33 545.739,333	8	388.802,82 545.729,42	16.741
8	388.802,82 545.729,42	9	388.836,741 545.706,897	40.717
9	388.836,741 545.706,897	10	388.839,15 545.715,088	8.538
10	388.839,15 545.715,088	11	388.795,03 545.745,914	53.822
11	388.795,03 545.745,914	12	388.769,64 545.767,854	33.556
12	388.769,64 545.767,854	13	388.728,5 545.811,694	60.12
13	388.728,5 545.811,694	14	388.698,74 545.844,902	44.592
14	388.698,74 545.844,902	1	388.643,308 545.907,847	83.874

** Lungimile segmentelor sunt determinate în planul de proiecţie Stereo 70 şi sunt rotunjite la 1 milimetru.
*** Distanţa dintre puncte este formată din segmente cumulate ce sunt mai mici decât valoarea 1 milimetru.

Document care conține date cu caracter personal, protejat de prevederile Regulamentului (UE) nr. 679/2016 și Legii 190/2018

DATE DESPRE IMOBILUL NR. 4981

Oficiul de Cadastru şi Publicitate Imobiliară ALBA
Biroul de Cadastru şi Publicitate Imobiliară Aiud

A. Partea I. Descrierea imobilului

TEREN Extravilan

Adresa: Jud. Alba

Nr. Crt	Nr cadastral Nr. topografic	Suprafaţa* (mp)	Observaţii / Referinţe
A1		716	Sector cadastral:9 Teren neimprejmuit; Se identifica cu parte din CF , nr.top.

B. Partea II. Proprietari şi acte

Inscrieri privitoare la dreptul de proprietate şi alte drepturi reale		Referinţe
1 / 01/11/2022		
Act Normativ nr. 7, din 13/03/1996 emis de Parlamentul Romaniei (lege);		
B1	Intabulare, drept de PROPRIETATE, dobandit prin Lege, cota actuala 1/1, cota initiala 1/1	A1
	1) **NEIDENTIFICAT NEIDENTIFICAT**	
1 / 01/05/2025		
Act Administrativ nr. 1469, din 23/05/2025 emis de Comuna Livezile (adeverinta);		
B2	Se noteaza posesia faptica in favoarea lui	A1
	1) **MEDREA ADRIAN**	

C. Partea III. SARCINI .

Inscrieri privind dezmembramintele dreptului de proprietate, drepturi reale de garanţie şi sarcini	Referinţe
NU SUNT	

Document care conține date cu caracter personal, protejat de prevederile Regulamentului (UE) nr. 679/2016 și Legii 190/2018

Anexa Nr. 1 La Partea I

Teren

Nr cadastral	Suprafaţa (mp)*	Observaţii / Referinţe
	716	Se identifica cu parte din CF , nr.top.

* Suprafaţa este determinată in planul de proiecţie Stereo 70.

DETALII LINIARE IMOBIL

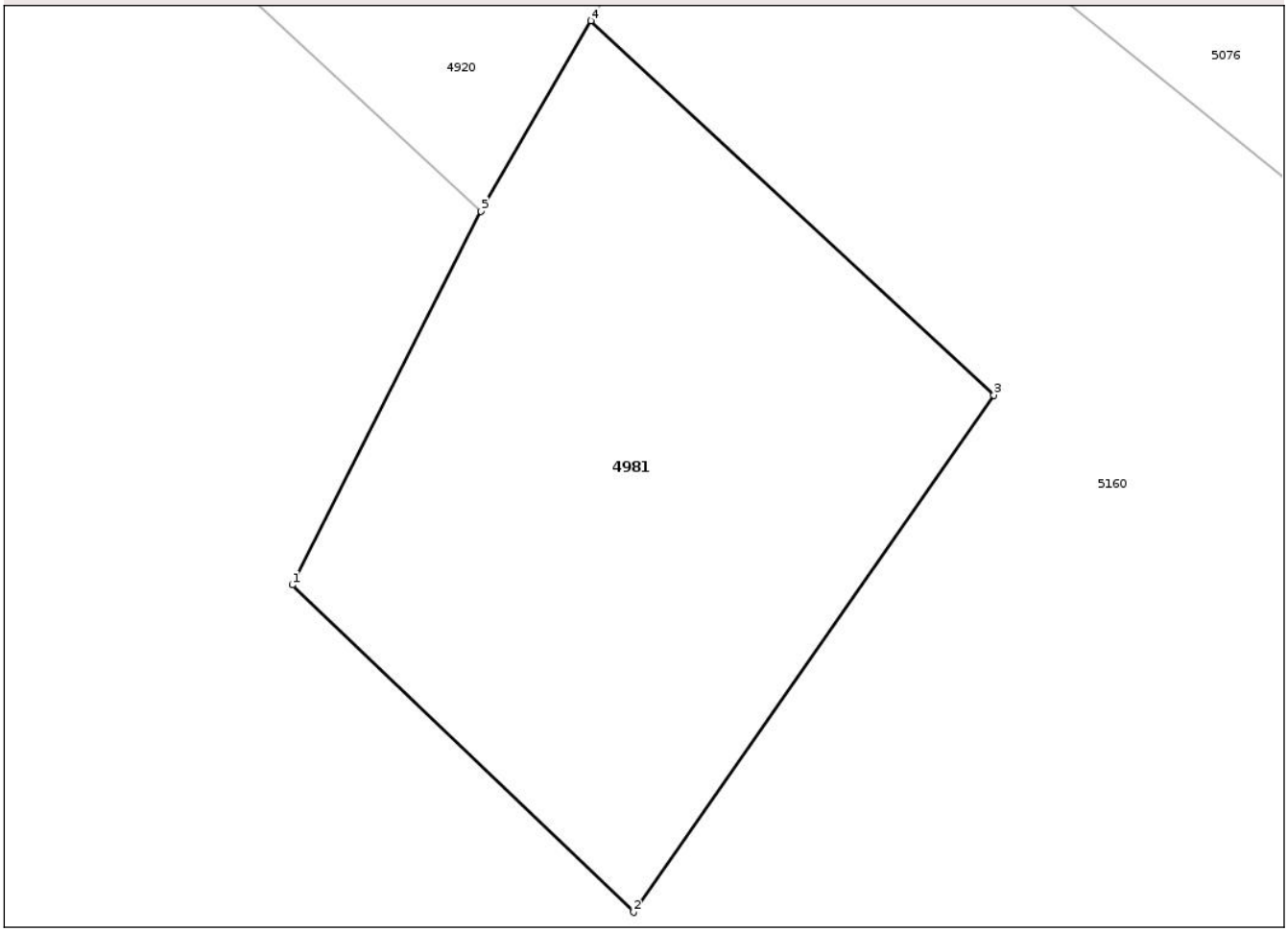

Date referitoare la teren

Crt	Categorie folosință	Intra vilan	Suprafaţa (mp)	Tarla	Parcelă	Nr. topo	Observaţii / Referinţe
1	arabil	NU	716	-	-	-	

Lungime Segmente
1) Valorile lungimilor segmentelor sunt obţinute din proiecţie în plan.

Punct început	X / Y	Punct sfârşit	X / Y	Lungime segment (** (m)
1	388.691,71 545.641,333	2	388.707,88 545.625,844	22.391
2	388.707,88 545.625,844	3	388.724,94 545.650,315	29.831
3	388.724,94 545.650,315	4	388.705,861 545.668,032	26.037
4	388.705,861 545.668,032	5	388.700,64 545.659,014	10.42
5	388.700,64 545.659,014	1	388.691,71 545.641,333	19.808

Document care conține date cu caracter personal, protejat de prevederile Regulamentului (UE) nr. 679/2016 și Legii 190/2018

** Lungimile segmentelor sunt determinate în planul de proiecţie Stereo 70 şi sunt rotunjite la 1 milimetru.
*** Distanţa dintre puncte este formată din segmente cumulate ce sunt mai mici decât valoarea 1 milimetru.

Document care conține date cu caracter personal, protejat de prevederile Regulamentului (UE) nr. 679/2016 și Legii 190/2018

DATE DESPRE IMOBILUL NR. 4982

Oficiul de Cadastru şi Publicitate Imobiliară ALBA
Biroul de Cadastru şi Publicitate Imobiliară Aiud

A. Partea I. Descrierea imobilului

TEREN Extravilan

Adresa: Jud. Alba

Nr. Crt	Nr cadastral Nr. topografic	Suprafaţa* (mp)	Observaţii / Referinţe
A1		1.536	Sector cadastral:9 Teren neimprejmuit; Se identifica cu parte din CF , nr.top.

B. Partea II. Proprietari şi acte

Inscrieri privitoare la dreptul de proprietate şi alte drepturi reale		Referinţe
1 / 01/11/2022		
Act Normativ nr. 7, din 13/03/1996 emis de Parlamentul Romaniei (lege);		
B1	Intabulare, drept de PROPRIETATE, dobandit prin Lege, cota actuala 1/1, cota initiala 1/1	A1
	1) **NEIDENTIFICAT NEIDENTIFICAT**	
1 / 01/05/2025		
Act Administrativ nr. 1469, din 23/05/2025 emis de Comuna Livezile (adeverinta);		
B2	Se noteaza posesia faptica in favoarea lui	A1
	1) **MEDREA ADRIAN**	

C. Partea III. SARCINI .

Inscrieri privind dezmembramintele dreptului de proprietate, drepturi reale de garanţie şi sarcini	Referinţe
NU SUNT	

Document care conține date cu caracter personal, protejat de prevederile Regulamentului (UE) nr. 679/2016 și Legii 190/2018

Anexa Nr. 1 La Partea I

Teren

Nr cadastral	Suprafaţa (mp)*	Observaţii / Referinţe
	1.536	Se identifica cu parte din CF , nr.top.

* Suprafaţa este determinată in planul de proiecţie Stereo 70.

DETALII LINIARE IMOBIL

Date referitoare la teren

Crt	Categorie folosință	Intra vilan	Suprafaţa (mp)	Tarla	Parcelă	Nr. topo	Observaţii / Referinţe
1	arabil	NU	1.536	-	-	-	

Lungime Segmente
1) Valorile lungimilor segmentelor sunt obţinute din proiecţie în plan.

Punct început	X / Y	Punct sfârşit	X / Y	Lungime segment (** (m)
1	388.853,429 545.755,11	2	388.834,659 545.768,175	22.869
2	388.834,659 545.768,175	3	388.814,341 545.784,796	26.25
3	388.814,341 545.784,796	4	388.782,121 545.812,696	42.621
4	388.782,121 545.812,696	5	388.755,256 545.836,336	35.785
5	388.755,256 545.836,336	6	388.715,902 545.872,027	53.128

Document care conține date cu caracter personal, protejat de prevederile Regulamentului (UE) nr. 679/2016 și Legii 190/2018

Punct început	X / Y	Punct sfârşit	X / Y	Lungime segment (** (m)
6	388.715,902 545.872,027	7	388.710,742 545.867,351	6.964
7	388.710,742 545.867,351	8	388.726,905 545.852,924	21.665
8	388.726,905 545.852,924	9	388.749,263 545.831,201	31.173
9	388.749,263 545.831,201	10	388.782,519 545.800,202	45.463
10	388.782,519 545.800,202	11	388.802,246 545.782,945	26.21
11	388.802,246 545.782,945	12	388.830,412 545.760,258	36.167
12	388.830,412 545.760,258	13	388.849,275 545.745,787	23.774
13	388.849,275 545.745,787	1	388.853,429 545.755,11	10.207

** Lungimile segmentelor sunt determinate în planul de proiecţie Stereo 70 şi sunt rotunjite la 1 milimetru.
*** Distanţa dintre puncte este formată din segmente cumulate ce sunt mai mici decât valoarea 1 milimetru.

Document care conține date cu caracter personal, protejat de prevederile Regulamentului (UE) nr. 679/2016 și Legii 190/2018

DATE DESPRE IMOBILUL NR. 4983

Oficiul de Cadastru şi Publicitate Imobiliară ALBA
Biroul de Cadastru şi Publicitate Imobiliară Aiud

A. Partea I. Descrierea imobilului

TEREN Extravilan

Adresa: Jud. Alba

Nr. Crt	Nr cadastral Nr. topografic	Suprafaţa* (mp)	Observaţii / Referinţe
A1		705	Sector cadastral:9 Teren neimprejmuit; Se identifica cu parte din CF , nr.top.

B. Partea II. Proprietari şi acte

Inscrieri privitoare la dreptul de proprietate şi alte drepturi reale		Referinţe
1 / 01/11/2022		
Act Normativ nr. 7, din 13/03/1996 emis de Parlamentul Romaniei (lege);		
B1	Intabulare, drept de PROPRIETATE, dobandit prin Lege, cota actuala 1/1, cota initiala 1/1	A1
	1) **NEIDENTIFICAT NEIDENTIFICAT**	
1 / 01/05/2025		
Act Administrativ nr. 1469, din 23/05/2025 emis de Comuna Livezile (adeverinta);		
B2	Se noteaza posesia faptica in favoarea lui	A1
	1) **MEDREA ADRIAN**	

C. Partea III. SARCINI .

Inscrieri privind dezmembramintele dreptului de proprietate, drepturi reale de garanţie şi sarcini	Referinţe
NU SUNT	

Document care conține date cu caracter personal, protejat de prevederile Regulamentului (UE) nr. 679/2016 și Legii 190/2018

Anexa Nr. 1 La Partea I

Teren

Nr cadastral	Suprafaţa (mp)*	Observaţii / Referinţe
	705	Se identifica cu parte din CF , nr.top.

* Suprafaţa este determinată in planul de proiecţie Stereo 70.

DETALII LINIARE IMOBIL



Date referitoare la teren

Crt	Categorie folosință	Intra vilan	Suprafaţa (mp)	Tarla	Parcelă	Nr. topo	Observaţii / Referinţe
1	faneata	NU	705	-	-	-	

Lungime Segmente
1) Valorile lungimilor segmentelor sunt obţinute din proiecţie în plan.

Punct început	X / Y	Punct sfârşit	X / Y	Lungime segment (** (m)
1	388.326,884 545.397,157	2	388.320,121 545.390,541	9.461
2	388.320,121 545.390,541	3	388.329,727 545.387,227	10.162
3	388.329,727 545.387,227	4	388.336,082 545.384,815	6.797
4	388.336,082 545.384,815	5	388.352,062 545.378,519	17.176
5	388.352,062 545.378,519	6	388.365,922 545.372,64	15.055

Document care conține date cu caracter personal, protejat de prevederile Regulamentului (UE) nr. 679/2016 și Legii 190/2018

Punct început	X / Y	Punct sfârşit	X / Y	Lungime segment (** (m)
6	388.365,922 545.372,64	7	388.382,208 545.364,403	18.251
7	388.382,208 545.364,403	8	388.388,404 545.364,731	6.205
8	388.388,404 545.364,731	9	388.405,498 545.364,202	17.102
9	388.405,498 545.364,202	10	388.411,586 545.363,38	6.143
10	388.411,586 545.363,38	11	388.381,24 545.375,754	32.772
11	388.381,24 545.375,754	12	388.339,1 545.393,056	45.554
12	388.339,1 545.393,056	1	388.326,884 545.397,157	12.886

** Lungimile segmentelor sunt determinate în planul de proiecţie Stereo 70 şi sunt rotunjite la 1 milimetru.
*** Distanţa dintre puncte este formată din segmente cumulate ce sunt mai mici decât valoarea 1 milimetru.

Document care conține date cu caracter personal, protejat de prevederile Regulamentului (UE) nr. 679/2016 și Legii 190/2018

DATE DESPRE IMOBILUL NR. 4986

Oficiul de Cadastru şi Publicitate Imobiliară ALBA
Biroul de Cadastru şi Publicitate Imobiliară Aiud

A. Partea I. Descrierea imobilului

TEREN Extravilan

Adresa: Jud. Alba

Nr. Crt	Nr cadastral Nr. topografic	Suprafaţa* (mp)	Observaţii / Referinţe
A1		433	Sector cadastral:9 Teren neimprejmuit; Se identifica cu parte din CF , nr.top.

B. Partea II. Proprietari şi acte

Inscrieri privitoare la dreptul de proprietate şi alte drepturi reale		Referinţe
1 / 01/11/2022		
Act Normativ nr. 7, din 13/03/1996 emis de Parlamentul Romaniei (lege);		
B1	Intabulare, drept de PROPRIETATE, dobandit prin Lege, cota actuala 1/1, cota initiala 1/1	A1
	1) **NEIDENTIFICAT NEIDENTIFICAT**	
1 / 01/05/2025		
Act Administrativ nr. 1469, din 23/05/2025 emis de Comuna Livezile (adeverinta);		
B2	Se noteaza posesia faptica in favoarea lui	A1
	1) **CRISTEA CAMELIA**	

C. Partea III. SARCINI .

Inscrieri privind dezmembramintele dreptului de proprietate, drepturi reale de garanţie şi sarcini	Referinţe
NU SUNT	

Document care conține date cu caracter personal, protejat de prevederile Regulamentului (UE) nr. 679/2016 și Legii 190/2018

Anexa Nr. 1 La Partea I

Teren

Nr cadastral	Suprafaţa (mp)*	Observaţii / Referinţe
	433	Se identifica cu parte din CF , nr.top.

* Suprafaţa este determinată in planul de proiecţie Stereo 70.

DETALII LINIARE IMOBIL

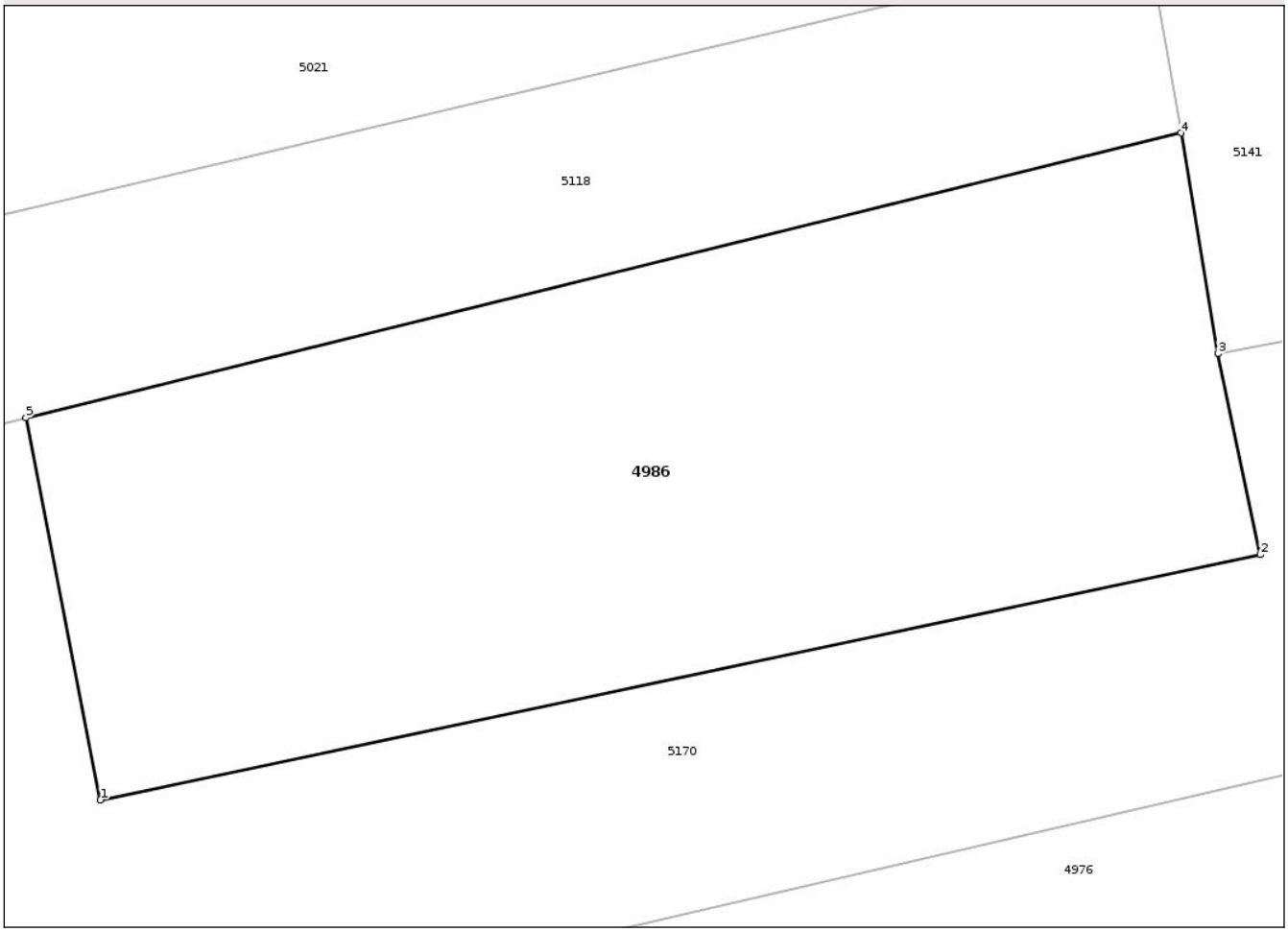

Date referitoare la teren

Crt	Categorie folosință	Intra vilan	Suprafaţa (mp)	Tarla	Parcelă	Nr. topo	Observaţii / Referinţe
1	faneata	NU	433	-	-	-	

Lungime Segmente
1) Valorile lungimilor segmentelor sunt obţinute din proiecţie în plan.

Punct început	X / Y	Punct sfârşit	X / Y	Lungime segment (** (m)
1	389.099,79 545.486,363	2	389.134,491 545.493,689	35.466
2	389.134,491 545.493,689	3	389.133,232 545.499,7	6.141
3	389.133,232 545.499,7	4	389.132,116 545.506,292	6.685
4	389.132,116 545.506,292	5	389.097,565 545.497,775	35.585
5	389.097,565 545.497,775	1	389.099,79 545.486,363	11.627

Document care conține date cu caracter personal, protejat de prevederile Regulamentului (UE) nr. 679/2016 și Legii 190/2018

** Lungimile segmentelor sunt determinate în planul de proiecţie Stereo 70 şi sunt rotunjite la 1 milimetru.
*** Distanţa dintre puncte este formată din segmente cumulate ce sunt mai mici decât valoarea 1 milimetru.

Document care conține date cu caracter personal, protejat de prevederile Regulamentului (UE) nr. 679/2016 și Legii 190/2018

DATE DESPRE IMOBILUL NR. 4987

Oficiul de Cadastru şi Publicitate Imobiliară ALBA
Biroul de Cadastru şi Publicitate Imobiliară Aiud

A. Partea I. Descrierea imobilului

TEREN Extravilan

Adresa: Jud. Alba

Nr. Crt	Nr cadastral Nr. topografic	Suprafaţa* (mp)	Observaţii / Referinţe
A1		1.629	Sector cadastral:9 Teren neimprejmuit; Se identifica cu parte din CF , nr.top.

B. Partea II. Proprietari şi acte

Inscrieri privitoare la dreptul de proprietate şi alte drepturi reale		Referinţe
1 / 01/11/2022		
Act Normativ nr. 7, din 13/03/1996 emis de Parlamentul Romaniei (lege);		
B1	Intabulare, drept de PROPRIETATE, dobandit prin Lege, cota actuala 1/1, cota initiala 1/1	A1
	1) **NEIDENTIFICAT NEIDENTIFICAT**	
1 / 01/05/2025		
Act Administrativ nr. 1469, din 23/05/2025 emis de Comuna Livezile (adeverinta);		
B2	Se noteaza posesia faptica in favoarea lui	A1
	1) **CRISTEA CAMELIA**	

C. Partea III. SARCINI .

Inscrieri privind dezmembramintele dreptului de proprietate, drepturi reale de garanţie şi sarcini	Referinţe
NU SUNT	

Document care conține date cu caracter personal, protejat de prevederile Regulamentului (UE) nr. 679/2016 și Legii 190/2018

Anexa Nr. 1 La Partea I

Teren

Nr cadastral	Suprafaţa (mp)*	Observaţii / Referinţe
	1.629	Se identifica cu parte din CF , nr.top.

* Suprafaţa este determinată in planul de proiecţie Stereo 70.

DETALII LINIARE IMOBIL



Date referitoare la teren

Crt	Categorie folosință	Intra vilan	Suprafaţa (mp)	Tarla	Parcelă	Nr. topo	Observaţii / Referinţe
1	faneata	NU	1.629	-	-	-	

Lungime Segmente
1) Valorile lungimilor segmentelor sunt obţinute din proiecţie în plan.

Punct început	X / Y	Punct sfârşit	X / Y	Lungime segment (** (m)
1	388.960,017 545.371,924	2	388.959,76 545.368,981	2.954
2	388.959,76 545.368,981	3	389.027,092 545.377,187	67.83
3	389.027,092 545.377,187	4	389.156,626 545.398,606	131.293
4	389.156,626 545.398,606	5	389.301,036 545.424,669	146.744
5	389.301,036 545.424,669	6	389.300,37 545.429,239	4.618

Document care conține date cu caracter personal, protejat de prevederile Regulamentului (UE) nr. 679/2016 și Legii 190/2018

Punct început	X / Y	Punct sfârşit	X / Y	Lungime segment (** (m)
6	389.300,37 545.429,239	7	389.118,611 545.397,568	184.498
7	389.118,611 545.397,568	8	389.023,733 545.380,996	96.314
8	389.023,733 545.380,996	1	388.960,017 545.371,924	64.358

** Lungimile segmentelor sunt determinate în planul de proiecţie Stereo 70 şi sunt rotunjite la 1 milimetru.
*** Distanţa dintre puncte este formată din segmente cumulate ce sunt mai mici decât valoarea 1 milimetru.

Document care conține date cu caracter personal, protejat de prevederile Regulamentului (UE) nr. 679/2016 și Legii 190/2018

DATE DESPRE IMOBILUL NR. 4989

Oficiul de Cadastru şi Publicitate Imobiliară ALBA
Biroul de Cadastru şi Publicitate Imobiliară Aiud

A. Partea I. Descrierea imobilului

TEREN Extravilan

Adresa: Jud. Alba

Nr. Crt	Nr cadastral Nr. topografic	Suprafaţa* (mp)	Observaţii / Referinţe
A1		1.207	Sector cadastral:9 Teren neimprejmuit; Se identifica cu parte din CF , nr.top.

B. Partea II. Proprietari şi acte

Inscrieri privitoare la dreptul de proprietate şi alte drepturi reale		Referinţe
1 / 01/11/2022		
Act Normativ nr. 7, din 13/03/1996 emis de Parlamentul Romaniei (lege);		
B1	Intabulare, drept de PROPRIETATE, dobandit prin Lege, cota actuala 1/1, cota initiala 1/1	A1
	1) **NEIDENTIFICAT NEIDENTIFICAT**	
1 / 01/05/2025		
Act Administrativ nr. 1469, din 23/05/2025 emis de Comuna Livezile (adeverinta);		
B2	Se noteaza posesia faptica in favoarea lui	A1
	1) **CRISTEA CLAUDIU**	

C. Partea III. SARCINI .

Inscrieri privind dezmembramintele dreptului de proprietate, drepturi reale de garanţie şi sarcini	Referinţe
NU SUNT	

Document care conține date cu caracter personal, protejat de prevederile Regulamentului (UE) nr. 679/2016 și Legii 190/2018

Anexa Nr. 1 La Partea I

Teren

Nr cadastral	Suprafaţa (mp)*	Observaţii / Referinţe
	1.207	Se identifica cu parte din CF , nr.top.

* Suprafaţa este determinată in planul de proiecţie Stereo 70.

DETALII LINIARE IMOBIL

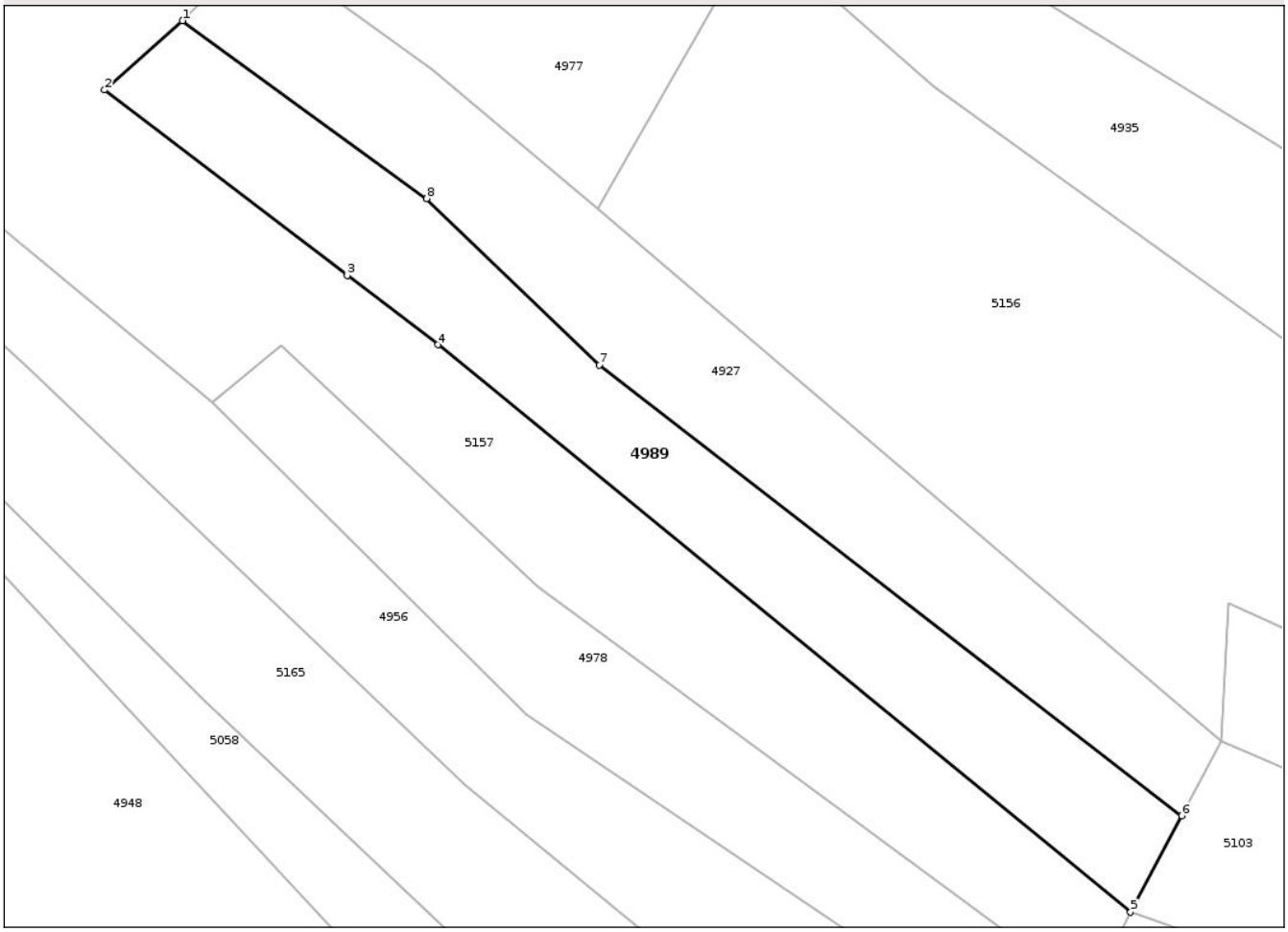

Date referitoare la teren

Crt	Categorie folosință	Intra vilan	Suprafaţa (mp)	Tarla	Parcelă	Nr. topo	Observaţii / Referinţe
1	arabil	NU	1.207	-	-	-	

Lungime Segmente
1) Valorile lungimilor segmentelor sunt obţinute din proiecţie în plan.

Punct început	X / Y	Punct sfârşit	X / Y	Lungime segment (** (m)
1	388.730,196 545.985,426	2	388.722,631 545.978,712	10.115
2	388.722,631 545.978,712	3	388.746,174 545.960,731	29.624
3	388.746,174 545.960,731	4	388.754,962 545.954,02	11.057
4	388.754,962 545.954,02	5	388.822,18 545.899,028	86.847
5	388.822,18 545.899,028	6	388.827,13 545.908,383	10.584

Document care conține date cu caracter personal, protejat de prevederile Regulamentului (UE) nr. 679/2016 și Legii 190/2018

Punct început	X / Y	Punct sfârşit	X / Y	Lungime segment (** (m)
6	388.827,13 545.908,383	7	388.770,623 545.952,042	71.408
7	388.770,623 545.952,042	8	388.753,89 545.968,192	23.255
8	388.753,89 545.968,192	1	388.730,196 545.985,426	29.299

** Lungimile segmentelor sunt determinate în planul de proiecţie Stereo 70 şi sunt rotunjite la 1 milimetru.
*** Distanţa dintre puncte este formată din segmente cumulate ce sunt mai mici decât valoarea 1 milimetru.

Document care conține date cu caracter personal, protejat de prevederile Regulamentului (UE) nr. 679/2016 și Legii 190/2018

DATE DESPRE IMOBILUL NR. 4990

Oficiul de Cadastru şi Publicitate Imobiliară ALBA
Biroul de Cadastru şi Publicitate Imobiliară Aiud

A. Partea I. Descrierea imobilului

TEREN Extravilan

Adresa: Jud. Alba

Nr. Crt	Nr cadastral Nr. topografic	Suprafaţa* (mp)	Observaţii / Referinţe
A1		10.621	Sector cadastral:9 Teren neimprejmuit;

B. Partea II. Proprietari şi acte

Inscrieri privitoare la dreptul de proprietate şi alte drepturi reale		Referinţe
1 / 01/11/2022		
Act Normativ nr. 7, din 13/03/1996 emis de Parlamentul Romaniei (lege);		
B1	Intabulare, drept de PROPRIETATE, dobandit prin Lege, cota actuala 1/1, cota initiala 1/1	A1
	1) **NEIDENTIFICAT NEIDENTIFICAT**	
1 / 01/05/2025		
Act Administrativ nr. 1469, din 23/05/2025 emis de Comuna Livezile (adeverinta);		
B2	Se noteaza posesia faptica in favoarea lui	A1
	1) **IGNAT IOANA-DIANA**	

C. Partea III. SARCINI .

Inscrieri privind dezmembramintele dreptului de proprietate, drepturi reale de garanţie şi sarcini	Referinţe
NU SUNT	

Document care conține date cu caracter personal, protejat de prevederile Regulamentului (UE) nr. 679/2016 și Legii 190/2018

Anexa Nr. 1 La Partea I

Teren

Nr cadastral	Suprafaţa (mp)*	Observaţii / Referinţe
	10.621	

* Suprafaţa este determinată in planul de proiecţie Stereo 70.

DETALII LINIARE IMOBIL

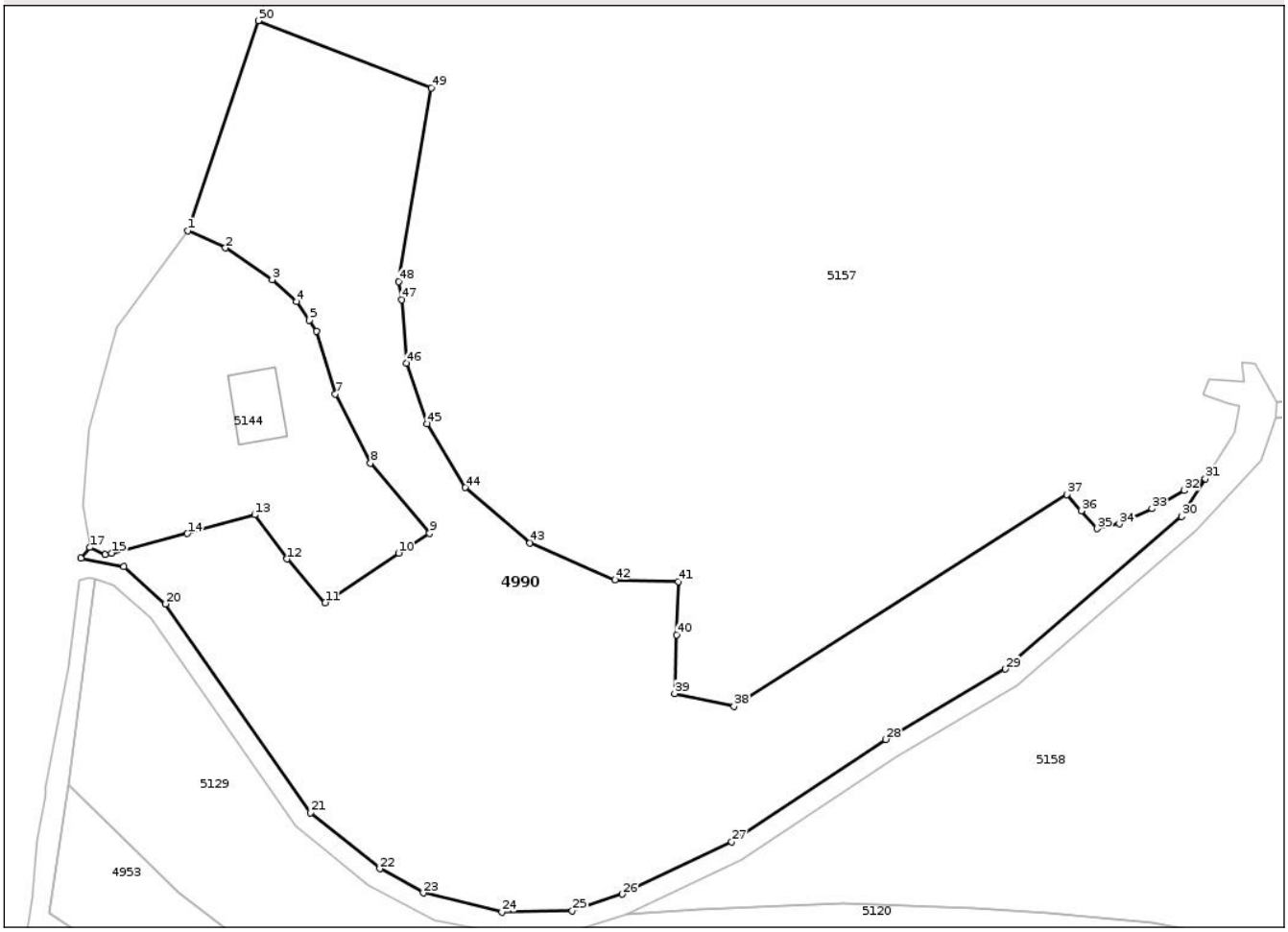

Date referitoare la teren

Crt	Categorie folosință	Intra vilan	Suprafaţa (mp)	Tarla	Parcelă	Nr. topo	Observaţii / Referinţe
1	arabil	NU	10.621	-	-	-	

Lungime Segmente

1) Valorile lungimilor segmentelor sunt obţinute din proiecţie în plan.

Punct început	X / Y	Punct sfârşit	X / Y	Lungime segment
1	388.125,595 545.732,731	2	388.133,086 545.729,345	8.221
4	388.147,099 545.718,753	5	388.149,635 545.715,093	4.453
7	388.154,786 545.700,521	8	388.161,767 545.686,826	15.371
10	388.167,289 545.669,048	11	388.152,784 545.659,26	17.499
13	388.138,834 545.676,647	14	388.125,565 545.672,938	13.777
16	388.109,268 545.668,774	17	388.106,255 545.670,195	3.332

Punct început	X / Y	Punct sfârşit	X / Y	Lungime segment
2	388.133,086 545.729,345	3	388.142,327 545.723,109	11.148
5	388.149,635 545.715,093	6	388.151,092 545.712,906	2.627
8	388.161,767 545.686,826	9	388.173,44 545.673,008	18.089
11	388.152,784 545.659,26	12	388.145,284 545.667,922	11.458
14	388.125,565 545.672,938	15	388.110,592 545.669,063	15.466
17	388.106,255 545.670,195	18	388.104,471 545.668,061	2.781

Punct început	X / Y	Punct sfârşit	X / Y	Lungime segment
3	388.142,327 545.723,109	4	388.147,099 545.718,753	6.461
6	388.151,092 545.712,906	7	388.154,786 545.700,521	12.924
9	388.173,44 545.673,008	10	388.167,289 545.669,048	7.316
12	388.145,284 545.667,922	13	388.138,834 545.676,647	10.85
15	388.110,592 545.669,063	16	388.109,268 545.668,774	1.355
18	388.104,471 545.668,061	19	388.112,961 545.666,409	8.649

Document care conține date cu caracter personal, protejat de prevederile Regulamentului (UE) nr. 679/2016 și Legii 190/2018

Punct început	X / Y	Punct sfârşit	X / Y	Lungime segment
19	388.112,961 545.666,409	20	388.121,17 545.659,02	11.045
22	388.163,573 545.606,729	23	388.172,194 545.601,929	9.867
25	388.201,668 545.598,393	26	388.211,56 545.601,687	10.426
28	388.263,648 545.632,266	29	388.287,329 545.646,148	27.45
31	388.326,838 545.683,778	32	388.322,651 545.681,425	4.803
34	388.309,853 545.674,845	35	388.305,48 545.673,894	4.474
37	388.299,421 545.680,661	38	388.233,651 545.638,829	77.946
40	388.222,293 545.652,949	41	388.222,636 545.663,434	10.491
43	388.193,301 545.671,105	44	388.180,514 545.682,009	16.805
46	388.168,834 545.706,61	47	388.167,954 545.719,15	12.57
49	388.173,839 545.760,925	50	388.139,561 545.774,227	36.768

Punct început	X / Y	Punct sfârşit	X / Y	Lungime segment
20	388.121,17 545.659,02	21	388.149,838 545.617,793	50.215
23	388.172,194 545.601,929	24	388.187,746 545.598,135	16.008
26	388.211,56 545.601,687	27	388.233,176 545.612,055	23.974
29	388.287,329 545.646,148	30	388.322,117 545.676,299	46.036
32	388.322,651 545.681,425	33	388.316,272 545.677,842	7.316
35	388.305,48 545.673,894	36	388.302,315 545.677,43	4.746
38	388.233,651 545.638,829	39	388.221,913 545.641,33	12.001
41	388.222,636 545.663,434	42	388.210,069 545.663,761	12.571
44	388.180,514 545.682,009	45	388.172,942 545.694,604	14.695
47	388.167,954 545.719,15	48	388.167,289 545.722,682	3.594
50	388.139,561 545.774,227	1	388.125,595 545.732,731	43.783

Punct început	X / Y	Punct sfârşit	X / Y	Lungime segment
21	388.149,838 545.617,793	22	388.163,573 545.606,729	17.637
24	388.187,746 545.598,135	25	388.201,668 545.598,393	13.924
27	388.233,176 545.612,055	28	388.263,648 545.632,266	36.565
30	388.322,117 545.676,299	31	388.326,838 545.683,778	8.844
33	388.316,272 545.677,842	34	388.309,853 545.674,845	7.085
36	388.302,315 545.677,43	37	388.299,421 545.680,661	4.337
39	388.221,913 545.641,33	40	388.222,293 545.652,949	11.626
42	388.210,069 545.663,761	43	388.193,301 545.671,105	18.306
45	388.172,942 545.694,604	46	388.168,834 545.706,61	12.69
48	388.167,289 545.722,682	49	388.173,839 545.760,925	38.8

**** Lungimile segmentelor sunt determinate în planul de proiecţie Stereo 70 şi sunt rotunjite la 1 milimetru.**
***** Distanţa dintre puncte este formată din segmente cumulate ce sunt mai mici decât valoarea 1 milimetru.**

Document care conține date cu caracter personal, protejat de prevederile Regulamentului (UE) nr. 679/2016 și Legii 190/2018

DATE DESPRE IMOBILUL NR. 4991

Oficiul de Cadastru şi Publicitate Imobiliară ALBA
Biroul de Cadastru şi Publicitate Imobiliară Aiud

A. Partea I. Descrierea imobilului

TEREN Extravilan

Adresa: Jud. Alba

Nr. Crt	Nr cadastral Nr. topografic	Suprafaţa* (mp)	Observaţii / Referinţe
A1		1.817	Sector cadastral:9 Teren neimprejmuit; Se identifica cu parte din CF , nr.top.

B. Partea II. Proprietari şi acte

Inscrieri privitoare la dreptul de proprietate şi alte drepturi reale		Referinţe
1 / 01/11/2022		
Act Normativ nr. 7, din 13/03/1996 emis de Parlamentul Romaniei (lege);		
B1	Intabulare, drept de PROPRIETATE, dobandit prin Lege, cota actuala 1/1, cota initiala 1/1	A1
	1) **NEIDENTIFICAT NEIDENTIFICAT**	
1 / 01/05/2025		
Act Administrativ nr. 1469, din 23/05/2025 emis de Comuna Livezile (adeverinta);		
B2	Se noteaza posesia faptica in favoarea lui	A1
	1) **MIHACEA LENUȚA**	

C. Partea III. SARCINI .

Inscrieri privind dezmembramintele dreptului de proprietate, drepturi reale de garanţie şi sarcini	Referinţe
NU SUNT	

Document care conține date cu caracter personal, protejat de prevederile Regulamentului (UE) nr. 679/2016 și Legii 190/2018

Anexa Nr. 1 La Partea I

Teren

Nr cadastral	Suprafaţa (mp)*	Observaţii / Referinţe
	1.817	Se identifica cu parte din CF , nr.top.

* Suprafaţa este determinată in planul de proiecţie Stereo 70.

DETALII LINIARE IMOBIL

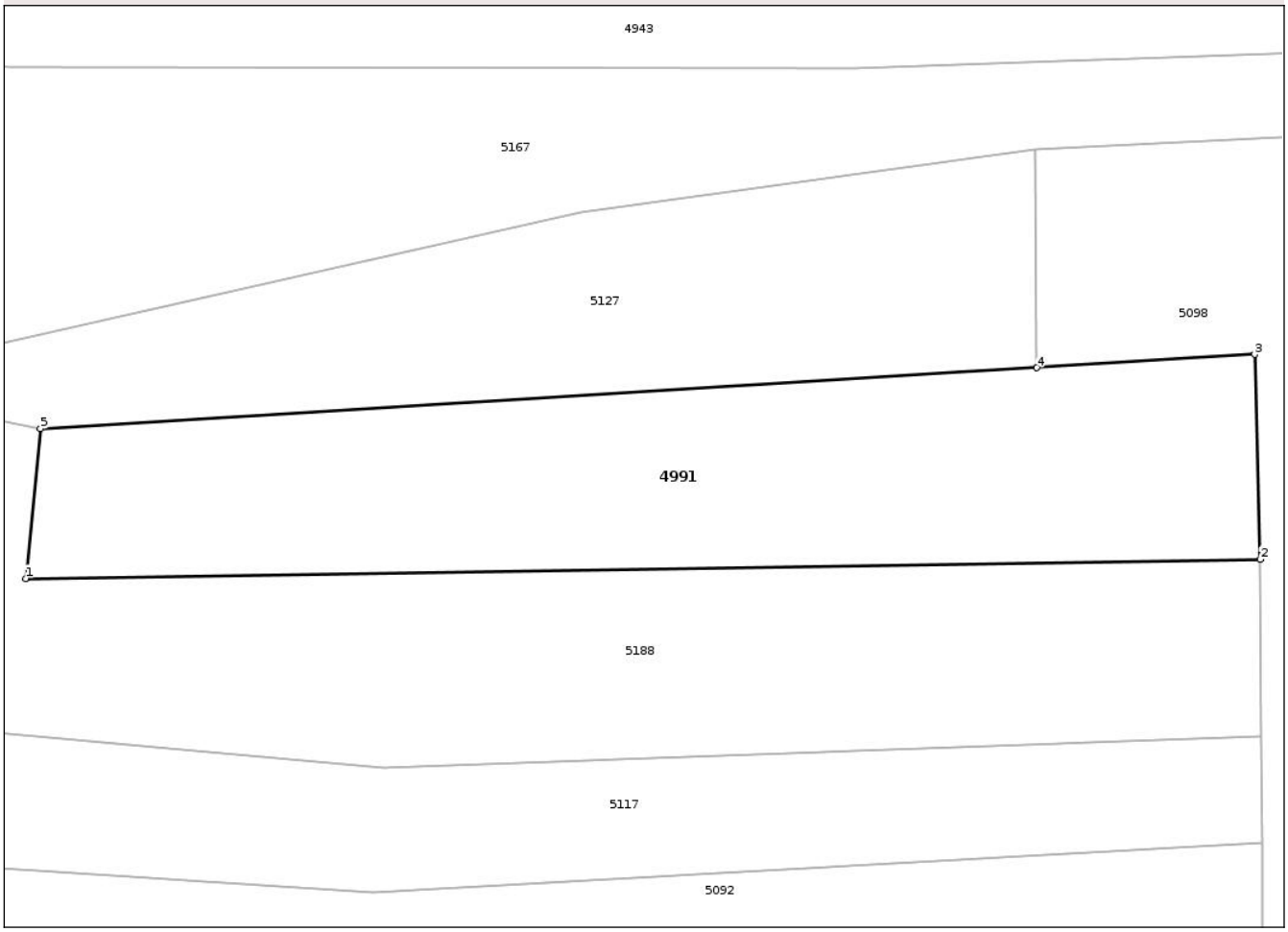

Date referitoare la teren

Crt	Categorie folosință	Intra vilan	Suprafaţa (mp)	Tarla	Parcelă	Nr. topo	Observaţii / Referinţe
1	faneata	NU	1.817	-	-	-	

Lungime Segmente
1) Valorile lungimilor segmentelor sunt obţinute din proiecţie în plan.

Punct început	X / Y	Punct sfârşit	X / Y	Lungime segment (** (m)
1	388.972,93 545.785,796	2	389.086,002 545.787,537	113.085
2	389.086,002 545.787,537	3	389.085,5 545.806,287	18.756
3	389.085,5 545.806,287	4	389.065,537 545.805,066	20.0
4	389.065,537 545.805,066	5	388.974,26 545.799,483	91.448
5	388.974,26 545.799,483	1	388.972,93 545.785,796	13.751

Document care conține date cu caracter personal, protejat de prevederile Regulamentului (UE) nr. 679/2016 și Legii 190/2018

** Lungimile segmentelor sunt determinate în planul de proiecţie Stereo 70 şi sunt rotunjite la 1 milimetru.
*** Distanţa dintre puncte este formată din segmente cumulate ce sunt mai mici decât valoarea 1 milimetru.

Document care conține date cu caracter personal, protejat de prevederile Regulamentului (UE) nr. 679/2016 și Legii 190/2018

DATE DESPRE IMOBILUL NR. 4992

Oficiul de Cadastru şi Publicitate Imobiliară ALBA
Biroul de Cadastru şi Publicitate Imobiliară Aiud

A. Partea I. Descrierea imobilului

TEREN Extravilan

Adresa: Jud. Alba

Nr. Crt	Nr cadastral Nr. topografic	Suprafaţa* (mp)	Observaţii / Referinţe
A1		2.584	Sector cadastral:9 Teren neimprejmuit; Se identifica cu parte din CF , nr.top.

B. Partea II. Proprietari şi acte

Inscrieri privitoare la dreptul de proprietate şi alte drepturi reale		Referinţe
1 / 01/11/2022		
Act Normativ nr. 7, din 13/03/1996 emis de Parlamentul Romaniei (lege);		
B1	Intabulare, drept de PROPRIETATE, dobandit prin Lege, cota actuala 1/1, cota initiala 1/1	A1
	1) **NEIDENTIFICAT NEIDENTIFICAT**	
1 / 01/05/2025		
Act Administrativ nr. 1469, din 23/05/2025 emis de Comuna Livezile (adeverinta);		
B2	Se noteaza posesia faptica in favoarea lui	A1
	1) **MIHALCEA LENUȚA**	

C. Partea III. SARCINI .

Inscrieri privind dezmembramintele dreptului de proprietate, drepturi reale de garanţie şi sarcini	Referinţe
NU SUNT	

Document care conține date cu caracter personal, protejat de prevederile Regulamentului (UE) nr. 679/2016 și Legii 190/2018

Anexa Nr. 1 La Partea I

Teren

Nr cadastral	Suprafaţa (mp)*	Observaţii / Referinţe
	2.584	Se identifica cu parte din CF , nr.top.

* Suprafaţa este determinată in planul de proiecţie Stereo 70.

DETALII LINIARE IMOBIL

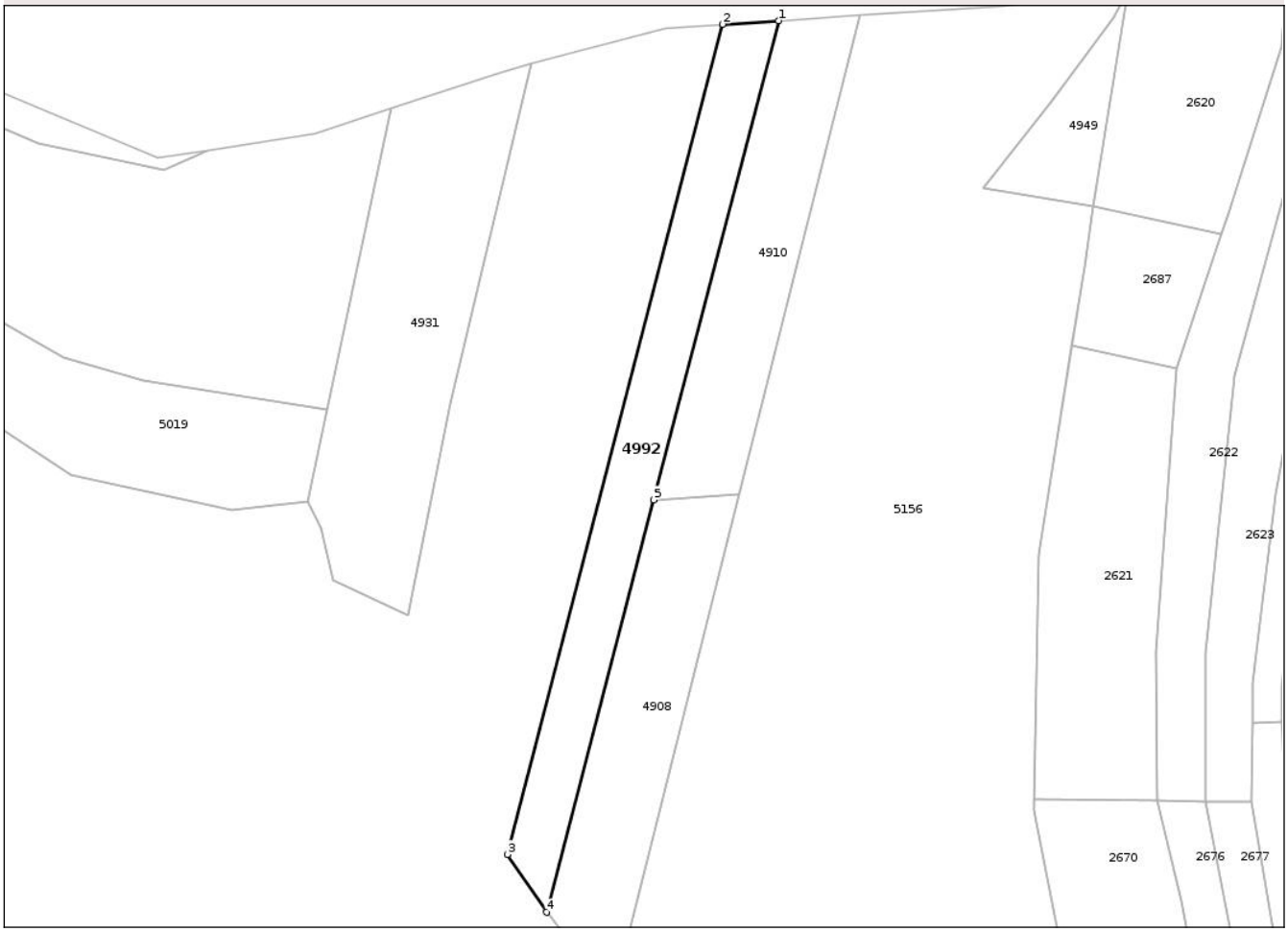

Date referitoare la teren

Crt	Categorie folosință	Intra vilan	Suprafaţa (mp)	Tarla	Parcelă	Nr. topo	Observaţii / Referinţe
1	arabil	NU	2.584	-	-	-	

Lungime Segmente
1) Valorile lungimilor segmentelor sunt obţinute din proiecţie în plan.

Punct început	X / Y	Punct sfârşit	X / Y	Lungime segment (** (m)
1	388.791,05 546.400,82	2	388.777,884 546.399,961	13.194
2	388.777,884 546.399,961	3	388.727,421 546.205,381	201.018
3	388.727,421 546.205,381	4	388.736,564 546.191,819	16.356
4	388.736,564 546.191,819	5	388.761,767 546.288,494	99.906
5	388.761,767 546.288,494	1	388.791,05 546.400,82	116.08

Document care conține date cu caracter personal, protejat de prevederile Regulamentului (UE) nr. 679/2016 și Legii 190/2018

** Lungimile segmentelor sunt determinate în planul de proiecţie Stereo 70 şi sunt rotunjite la 1 milimetru.
*** Distanţa dintre puncte este formată din segmente cumulate ce sunt mai mici decât valoarea 1 milimetru.

Document care conține date cu caracter personal, protejat de prevederile Regulamentului (UE) nr. 679/2016 și Legii 190/2018

DATE DESPRE IMOBILUL NR. 4993

Oficiul de Cadastru şi Publicitate Imobiliară ALBA
Biroul de Cadastru şi Publicitate Imobiliară Aiud

A. Partea I. Descrierea imobilului

TEREN Extravilan

Adresa: Jud. Alba

Nr. Crt	Nr cadastral Nr. topografic	Suprafaţa* (mp)	Observaţii / Referinţe
A1		1.214	Sector cadastral:9 Teren neimprejmuit; Se identifica cu parte din CF , nr.top.

B. Partea II. Proprietari şi acte

Inscrieri privitoare la dreptul de proprietate şi alte drepturi reale		Referinţe
1 / 01/11/2022		
Act Normativ nr. 7, din 13/03/1996 emis de Parlamentul Romaniei (lege);		
B1	Intabulare, drept de PROPRIETATE, dobandit prin Lege, cota actuala 1/1, cota initiala 1/1	A1
	1) **NEIDENTIFICAT NEIDENTIFICAT**	
1 / 01/05/2025		
Act Administrativ nr. 1469, din 23/05/2025 emis de Comuna Livezile (adeverinta);		
B2	Se noteaza posesia faptica in favoarea lui	A1
	1) **MIHACEA SIMION**	

C. Partea III. SARCINI .

Inscrieri privind dezmembramintele dreptului de proprietate, drepturi reale de garanţie şi sarcini	Referinţe
NU SUNT	

Document care conține date cu caracter personal, protejat de prevederile Regulamentului (UE) nr. 679/2016 și Legii 190/2018

Anexa Nr. 1 La Partea I

Teren

Nr cadastral	Suprafaţa (mp)*	Observaţii / Referinţe
	1.214	Se identifica cu parte din CF , nr.top.

* Suprafaţa este determinată in planul de proiecţie Stereo 70.

DETALII LINIARE IMOBIL



Date referitoare la teren

Crt	Categorie folosință	Intra vilan	Suprafaţa (mp)	Tarla	Parcelă	Nr. topo	Observaţii / Referinţe
1	faneata	NU	1.214	-	-	-	

Lungime Segmente
1) Valorile lungimilor segmentelor sunt obţinute din proiecţie în plan.

Punct început	X / Y	Punct sfârşit	X / Y	Lungime segment (** (m)
1	388.216,41 545.466,107	2	388.183,72 545.469,602	32.876
2	388.183,72 545.469,602	3	388.144,94 545.479,644	40.059
3	388.144,94 545.479,644	4	388.128,51 545.485,065	17.301
4	388.128,51 545.485,065	5	388.099,24 545.494,586	30.78
5	388.099,24 545.494,586	6	388.096,67 545.486,286	8.689

Document care conține date cu caracter personal, protejat de prevederile Regulamentului (UE) nr. 679/2016 și Legii 190/2018

Punct început	X / Y	Punct sfârşit	X / Y	Lungime segment (** (m)
6	388.096,67 545.486,286	7	388.126,07 545.475,748	31.232
7	388.126,07 545.475,748	8	388.144,53 545.470,859	19.096
8	388.144,53 545.470,859	9	388.183,09 545.463,607	39.236
9	388.183,09 545.463,607	10	388.217,18 545.460,38	34.242
10	388.217,18 545.460,38	11	388.238,89 545.460,232	21.711
11	388.238,89 545.460,232	12	388.269,71 545.464,012	31.051
12	388.269,71 545.464,012	13	388.269,145 545.468,364	4.389
13	388.269,145 545.468,364	14	388.240,51 545.465,925	28.739
14	388.240,51 545.465,925	15	388.226,113 545.466,115	14.398
15	388.226,113 545.466,115	1	388.216,41 545.466,107	9.703

** Lungimile segmentelor sunt determinate în planul de proiecţie Stereo 70 şi sunt rotunjite la 1 milimetru.
*** Distanţa dintre puncte este formată din segmente cumulate ce sunt mai mici decât valoarea 1 milimetru.

Document care conține date cu caracter personal, protejat de prevederile Regulamentului (UE) nr. 679/2016 și Legii 190/2018

DATE DESPRE IMOBILUL NR. 4997

Oficiul de Cadastru şi Publicitate Imobiliară ALBA
Biroul de Cadastru şi Publicitate Imobiliară Aiud

A. Partea I. Descrierea imobilului

TEREN Extravilan

Adresa: Jud. Alba

Nr. Crt	Nr cadastral Nr. topografic	Suprafaţa* (mp)	Observaţii / Referinţe
A1		2.959	Sector cadastral:9 Teren neimprejmuit;

B. Partea II. Proprietari şi acte

Inscrieri privitoare la dreptul de proprietate şi alte drepturi reale		Referinţe
1 / 01/11/2022		
Act Normativ nr. 7, din 13/03/1996 emis de Parlamentul Romaniei (lege);		
B1	Intabulare, drept de PROPRIETATE, dobandit prin Lege, cota actuala 1/1, cota initiala 1/1	A1
	1) **NEIDENTIFICAT NEIDENTIFICAT**	
1 / 01/05/2025		
Act Administrativ nr. 1469, din 23/05/2025 emis de Comuna Livezile (adeverinta);		
B2	Se noteaza posesia faptica in favoarea lui	A1
	1) **URSA DANIELA**	

C. Partea III. SARCINI .

Inscrieri privind dezmembramintele dreptului de proprietate, drepturi reale de garanţie şi sarcini	Referinţe
NU SUNT	

Document care conține date cu caracter personal, protejat de prevederile Regulamentului (UE) nr. 679/2016 și Legii 190/2018

Anexa Nr. 1 La Partea I

Teren

Nr cadastral	Suprafaţa (mp)*	Observaţii / Referinţe
	2.959	

* Suprafaţa este determinată in planul de proiecţie Stereo 70.

DETALII LINIARE IMOBIL

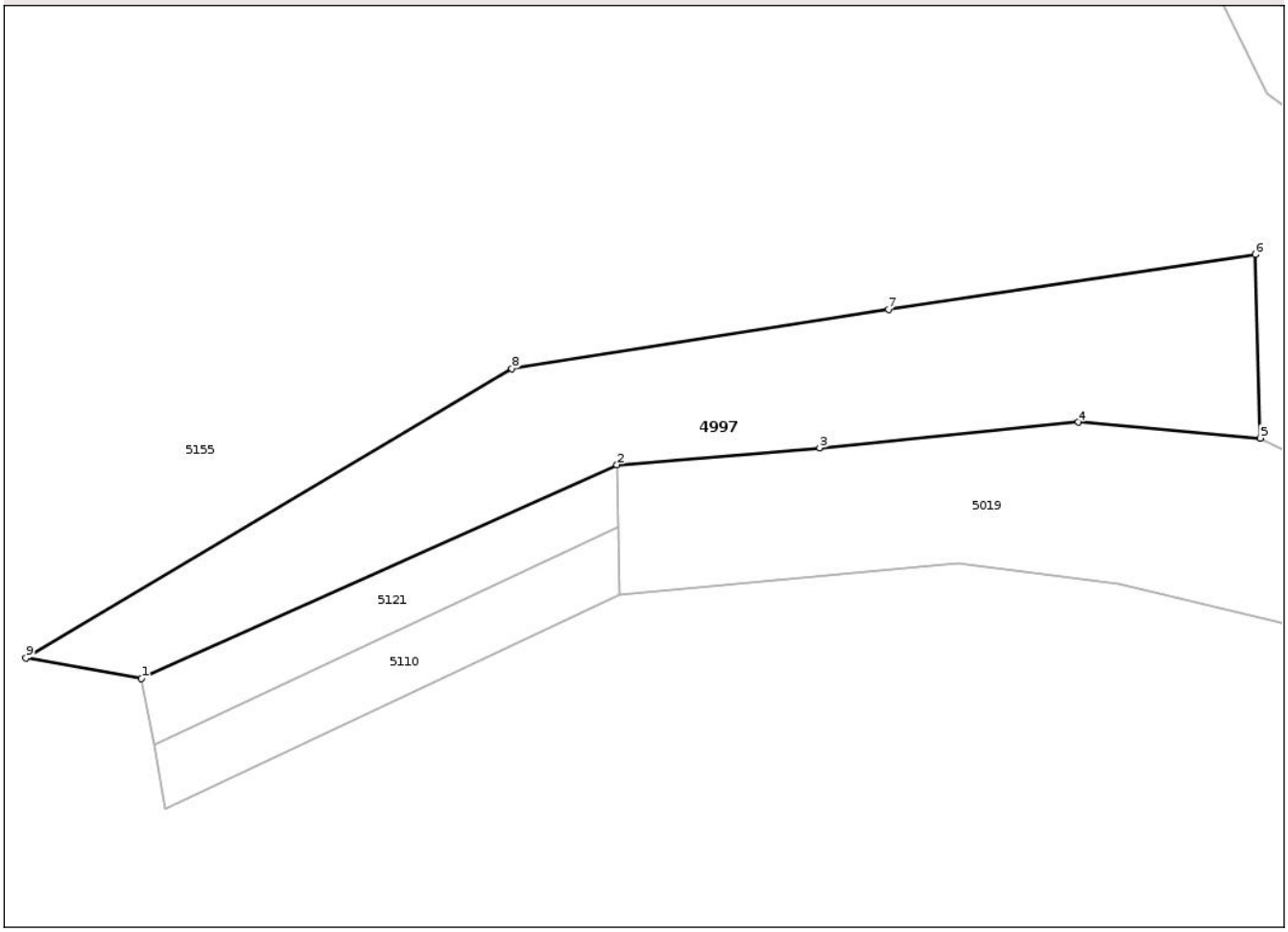

Date referitoare la teren

Crt	Categorie folosință	Intra vilan	Suprafaţa (mp)	Tarla	Parcelă	Nr. topo	Observaţii / Referinţe
1	arabil	NU	2.959	-	-	-	

Lungime Segmente
1) Valorile lungimilor segmentelor sunt obţinute din proiecţie în plan.

Punct început	X / Y	Punct sfârşit	X / Y	Lungime segment (** (m)
1	388.354,93 546.343,771	2	388.421,725 546.373,734	73.208
2	388.421,725 546.373,734	3	388.450,2 546.376,114	28.574
3	388.450,2 546.376,114	4	388.486,496 546.379,706	36.474
4	388.486,496 546.379,706	5	388.512,06 546.377,491	25.659
5	388.512,06 546.377,491	6	388.511,373 546.403,242	25.76

Document care conține date cu caracter personal, protejat de prevederile Regulamentului (UE) nr. 679/2016 și Legii 190/2018

Punct început	X / Y	Punct sfârşit	X / Y	Lungime segment (** (m)
6	388.511,373 546.403,242	7	388.459,837 546.395,563	52.104
7	388.459,837 546.395,563	8	388.406,97 546.387,257	53.516
8	388.406,97 546.387,257	9	388.338,71 546.346,636	79.432
9	388.338,71 546.346,636	1	388.354,93 546.343,771	16.471

** Lungimile segmentelor sunt determinate în planul de proiecţie Stereo 70 şi sunt rotunjite la 1 milimetru.
*** Distanţa dintre puncte este formată din segmente cumulate ce sunt mai mici decât valoarea 1 milimetru.

Document care conține date cu caracter personal, protejat de prevederile Regulamentului (UE) nr. 679/2016 și Legii 190/2018

DATE DESPRE IMOBILUL NR. 4999

Oficiul de Cadastru şi Publicitate Imobiliară ALBA
Biroul de Cadastru şi Publicitate Imobiliară Aiud

A. Partea I. Descrierea imobilului

TEREN Extravilan

Adresa: Jud. Alba

Nr. Crt	Nr cadastral Nr. topografic	Suprafaţa* (mp)	Observaţii / Referinţe
A1		1.381	Sector cadastral:9 Teren neimprejmuit; Se identifica cu parte din CF , nr.top.

B. Partea II. Proprietari şi acte

Inscrieri privitoare la dreptul de proprietate şi alte drepturi reale		Referinţe
1 / 01/11/2022		
Act Normativ nr. 7, din 13/03/1996 emis de Parlamentul Romaniei (lege);		
B1	Intabulare, drept de PROPRIETATE, dobandit prin Lege, cota actuala 1/1, cota initiala 1/1	A1
	1) **NEIDENTIFICAT NEIDENTIFICAT**	
1 / 01/05/2025		
Act Administrativ nr. 1469, din 23/05/2025 emis de Comuna Livezile (adeverinta);		
B2	Se noteaza posesia faptica in favoarea lui	A1
	1) **MEDREA IOAN-FLORIN**	

C. Partea III. SARCINI .

Inscrieri privind dezmembramintele dreptului de proprietate, drepturi reale de garanţie şi sarcini	Referinţe
NU SUNT	

Document care conține date cu caracter personal, protejat de prevederile Regulamentului (UE) nr. 679/2016 și Legii 190/2018

Anexa Nr. 1 La Partea I

Teren

Nr cadastral	Suprafaţa (mp)*	Observaţii / Referinţe
	1.381	Se identifica cu parte din CF , nr.top.

* Suprafaţa este determinată in planul de proiecţie Stereo 70.

DETALII LINIARE IMOBIL

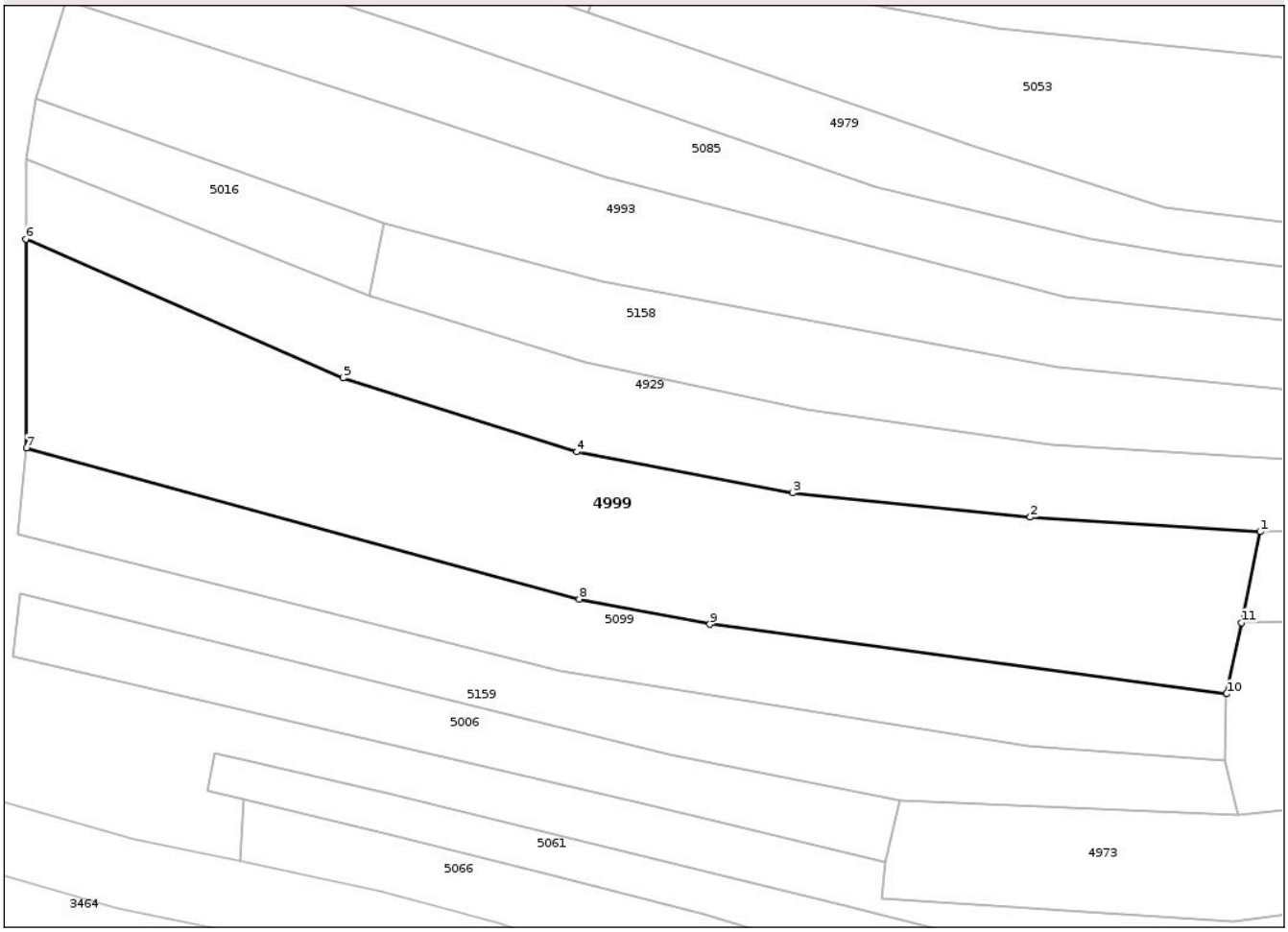

Date referitoare la teren

Crt	Categorie folosință	Intra vilan	Suprafaţa (mp)	Tarla	Parcelă	Nr. topo	Observaţii / Referinţe
1	faneata	NU	1.381	-	-	-	

Lungime Segmente
1) Valorile lungimilor segmentelor sunt obţinute din proiecţie în plan.

Punct început	X / Y	Punct sfârşit	X / Y	Lungime segment (** (m)
1	388.200,223 545.449,737	2	388.180,77 545.450,957	19.491
2	388.180,77 545.450,957	3	388.160,647 545.453,002	20.227
3	388.160,647 545.453,002	4	388.142,4 545.456,476	18.575
4	388.142,4 545.456,476	5	388.122,64 545.462,71	20.72
5	388.122,64 545.462,71	6	388.095,81 545.474,467	29.293

Document care conține date cu caracter personal, protejat de prevederile Regulamentului (UE) nr. 679/2016 și Legii 190/2018

Punct început	X / Y	Punct sfârşit	X / Y	Lungime segment (** (m)
6	388.095,81 545.474,467	7	388.095,866 545.456,827	17.64
7	388.095,866 545.456,827	8	388.142,602 545.444,036	48.455
8	388.142,602 545.444,036	9	388.153,661 545.441,906	11.262
9	388.153,661 545.441,906	10	388.197,383 545.436,022	44.116
10	388.197,383 545.436,022	11	388.198,631 545.442,049	6.155
11	388.198,631 545.442,049	1	388.200,223 545.449,737	7.851

** Lungimile segmentelor sunt determinate în planul de proiecţie Stereo 70 şi sunt rotunjite la 1 milimetru.
*** Distanţa dintre puncte este formată din segmente cumulate ce sunt mai mici decât valoarea 1 milimetru.

Document care conține date cu caracter personal, protejat de prevederile Regulamentului (UE) nr. 679/2016 și Legii 190/2018

DATE DESPRE IMOBILUL NR. 5005

Oficiul de Cadastru şi Publicitate Imobiliară ALBA
Biroul de Cadastru şi Publicitate Imobiliară Aiud

A. Partea I. Descrierea imobilului

TEREN Extravilan

Adresa: Jud. Alba

Nr. Crt	Nr cadastral Nr. topografic	Suprafaţa* (mp)	Observaţii / Referinţe
A1		1.334	Sector cadastral:9 Teren neimprejmuit; Se identifica cu parte din CF , nr.top.

B. Partea II. Proprietari şi acte

Inscrieri privitoare la dreptul de proprietate şi alte drepturi reale		Referinţe
1 / 01/11/2022		
Act Normativ nr. 7, din 13/03/1996 emis de Parlamentul Romaniei (lege);		
B1	Intabulare, drept de PROPRIETATE, dobandit prin Lege, cota actuala 1/1, cota initiala 1/1	A1
	1) **NEIDENTIFICAT NEIDENTIFICAT**	
1 / 01/05/2025		
Act Administrativ nr. 1469, din 23/05/2025 emis de Comuna Livezile (adeverinta);		
B2	Se noteaza posesia faptica in favoarea lui	A1
	1) **GHEORGHIȚĂ ANICA**	

C. Partea III. SARCINI .

Inscrieri privind dezmembramintele dreptului de proprietate, drepturi reale de garanţie şi sarcini	Referinţe
NU SUNT	

Anexa Nr. 1 La Partea I

Teren

Nr cadastral	Suprafaţa (mp)*	Observaţii / Referinţe
	1.334	Se identifica cu parte din CF , nr.top.

* Suprafaţa este determinată in planul de proiecţie Stereo 70.

DETALII LINIARE IMOBIL

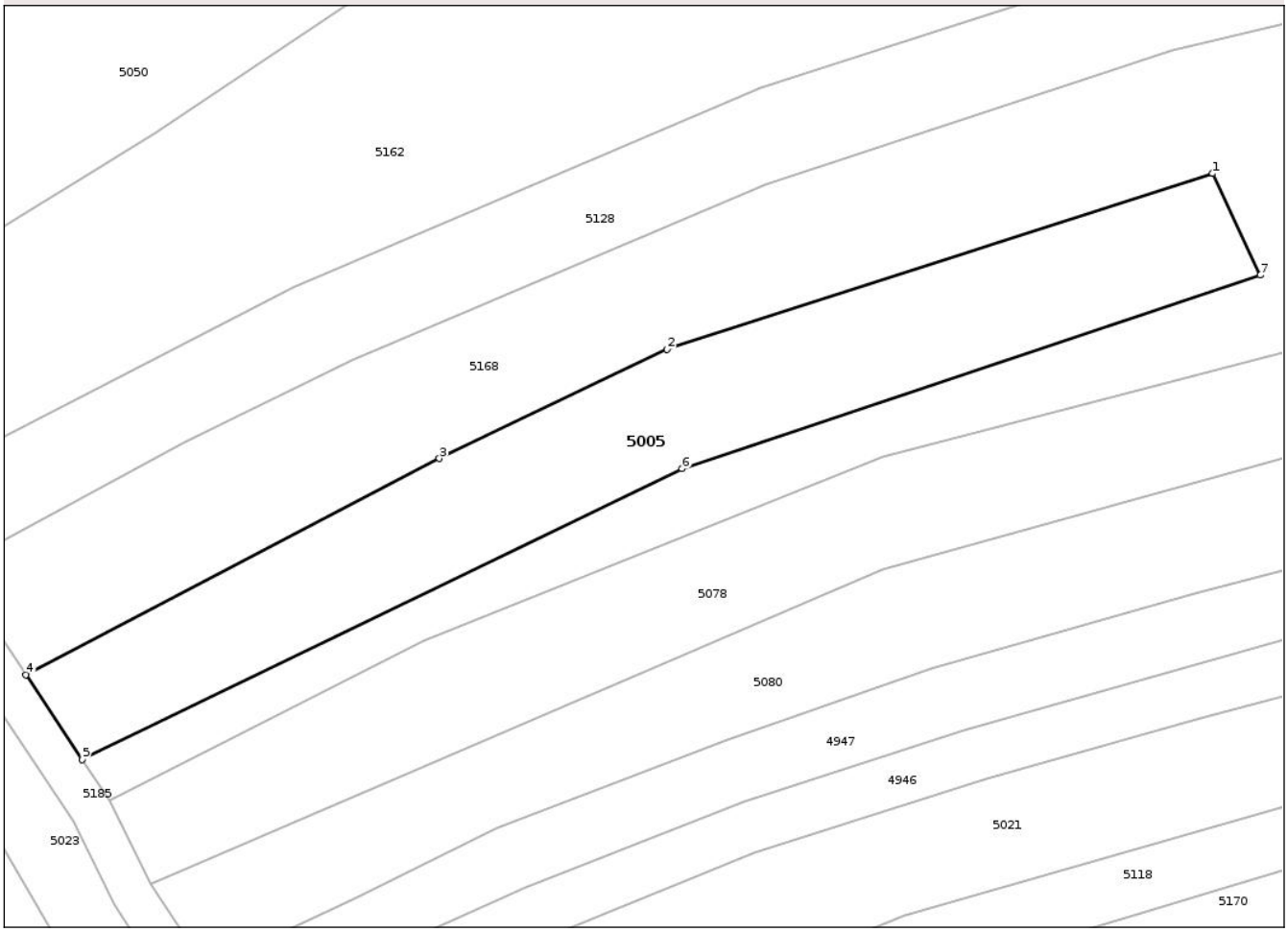

Date referitoare la teren

Crt	Categorie folosință	Intra vilan	Suprafaţa (mp)	Tarla	Parcelă	Nr. topo	Observaţii / Referinţe
1	faneata	NU	1.334	-	-	-	

Lungime Segmente
1) Valorile lungimilor segmentelor sunt obţinute din proiecţie în plan.

Punct început	X / Y	Punct sfârşit	X / Y	Lungime segment (** (m)
1	389.034,97 545.550,476	2	388.982,5 545.533,597	55.118
2	388.982,5 545.533,597	3	388.960,594 545.523,104	24.289
3	388.960,594 545.523,104	4	388.920,822 545.502,332	44.87
4	388.920,822 545.502,332	5	388.926,256 545.494,196	9.784
5	388.926,256 545.494,196	6	388.983,946 545.522,104	64.085

Document care conține date cu caracter personal, protejat de prevederile Regulamentului (UE) nr. 679/2016 și Legii 190/2018

Punct început	X / Y	Punct sfârşit	X / Y	Lungime segment (** (m)
6	388.983,946 545.522,104	7	389.039,55 545.540,71	58.635
7	389.039,55 545.540,71	1	389.034,97 545.550,476	10.787

** Lungimile segmentelor sunt determinate în planul de proiecţie Stereo 70 şi sunt rotunjite la 1 milimetru.
*** Distanţa dintre puncte este formată din segmente cumulate ce sunt mai mici decât valoarea 1 milimetru.

Document care conține date cu caracter personal, protejat de prevederile Regulamentului (UE) nr. 679/2016 și Legii 190/2018

DATE DESPRE IMOBILUL NR. 5006

Oficiul de Cadastru şi Publicitate Imobiliară ALBA
Biroul de Cadastru şi Publicitate Imobiliară Aiud

A. Partea I. Descrierea imobilului

TEREN Extravilan

Adresa: Jud. Alba

Nr. Crt	Nr cadastral Nr. topografic	Suprafaţa* (mp)	Observaţii / Referinţe
A1		377	Sector cadastral:9 Teren neimprejmuit; Se identifica cu parte din CF , nr.top.

B. Partea II. Proprietari şi acte

Inscrieri privitoare la dreptul de proprietate şi alte drepturi reale		Referinţe
1 / 01/11/2022		
Act Normativ nr. 7, din 13/03/1996 emis de Parlamentul Romaniei (lege);		
B1	Intabulare, drept de PROPRIETATE, dobandit prin Lege, cota actuala 1/1, cota initiala 1/1	A1
	1) **NEIDENTIFICAT NEIDENTIFICAT**	
1 / 01/05/2025		
Act Administrativ nr. 1469, din 23/05/2025 emis de Comuna Livezile (adeverinta);		
B2	Se noteaza posesia faptica in favoarea lui	A1
	1) **VASINCA TEODOR**	

C. Partea III. SARCINI .

Inscrieri privind dezmembramintele dreptului de proprietate, drepturi reale de garanţie şi sarcini	Referinţe
NU SUNT	

Document care conține date cu caracter personal, protejat de prevederile Regulamentului (UE) nr. 679/2016 și Legii 190/2018

Anexa Nr. 1 La Partea I

Teren

Nr cadastral	Suprafaţa (mp)*	Observaţii / Referinţe
	377	Se identifica cu parte din CF , nr.top.

* Suprafaţa este determinată in planul de proiecţie Stereo 70.

DETALII LINIARE IMOBIL

Date referitoare la teren

Crt	Categorie folosință	Intra vilan	Suprafaţa (mp)	Tarla	Parcelă	Nr. topo	Observaţii / Referinţe
1	faneata	NU	377	-	-	-	

Lungime Segmente
1) Valorile lungimilor segmentelor sunt obţinute din proiecţie în plan.

Punct început	X / Y	Punct sfârşit	X / Y	Lungime segment (** (m)
1	388.095,292 545.444,499	2	388.094,728 545.439,16	5.369
2	388.094,728 545.439,16	3	388.147,75 545.426,841	54.434
3	388.147,75 545.426,841	4	388.168,541 545.421,782	21.398
4	388.168,541 545.421,782	5	388.169,746 545.427,06	5.414
5	388.169,746 545.427,06	6	388.150,226 545.430,934	19.901

Document care conține date cu caracter personal, protejat de prevederile Regulamentului (UE) nr. 679/2016 și Legii 190/2018

Punct început	X / Y	Punct sfârşit	X / Y	Lungime segment (** (m)
6	388.150,226 545.430,934	1	388.095,292 545.444,499	56.584

** Lungimile segmentelor sunt determinate în planul de proiecţie Stereo 70 şi sunt rotunjite la 1 milimetru.
*** Distanţa dintre puncte este formată din segmente cumulate ce sunt mai mici decât valoarea 1 milimetru.

Document care conține date cu caracter personal, protejat de prevederile Regulamentului (UE) nr. 679/2016 și Legii 190/2018

DATE DESPRE IMOBILUL NR. 5007

Oficiul de Cadastru şi Publicitate Imobiliară ALBA
Biroul de Cadastru şi Publicitate Imobiliară Aiud

A. Partea I. Descrierea imobilului

TEREN Extravilan

Adresa: Jud. Alba

Nr. Crt	Nr cadastral Nr. topografic	Suprafaţa* (mp)	Observaţii / Referinţe
A1		328	Sector cadastral:9 Teren neimprejmuit;

B. Partea II. Proprietari şi acte

Inscrieri privitoare la dreptul de proprietate şi alte drepturi reale		Referinţe
1 / 01/11/2022		
Act Normativ nr. 7, din 13/03/1996 emis de Parlamentul Romaniei (lege);		
B1	Intabulare, drept de PROPRIETATE, dobandit prin Lege, cota actuala 1/1, cota initiala 1/1	A1
	1) **NEIDENTIFICAT NEIDENTIFICAT**	
1 / 01/05/2025		
Act Administrativ nr. 1469, din 23/05/2025 emis de Comuna Livezile (adeverinta);		
B2	Se noteaza posesia faptica in favoarea lui	A1
	1) **VASINCA TEODOR**	

C. Partea III. SARCINI .

Inscrieri privind dezmembramintele dreptului de proprietate, drepturi reale de garanţie şi sarcini	Referinţe
NU SUNT	

Document care conține date cu caracter personal, protejat de prevederile Regulamentului (UE) nr. 679/2016 și Legii 190/2018

Anexa Nr. 1 La Partea I

Teren

Nr cadastral	Suprafaţa (mp)*	Observaţii / Referinţe
	328	

* Suprafaţa este determinată in planul de proiecţie Stereo 70.

DETALII LINIARE IMOBIL

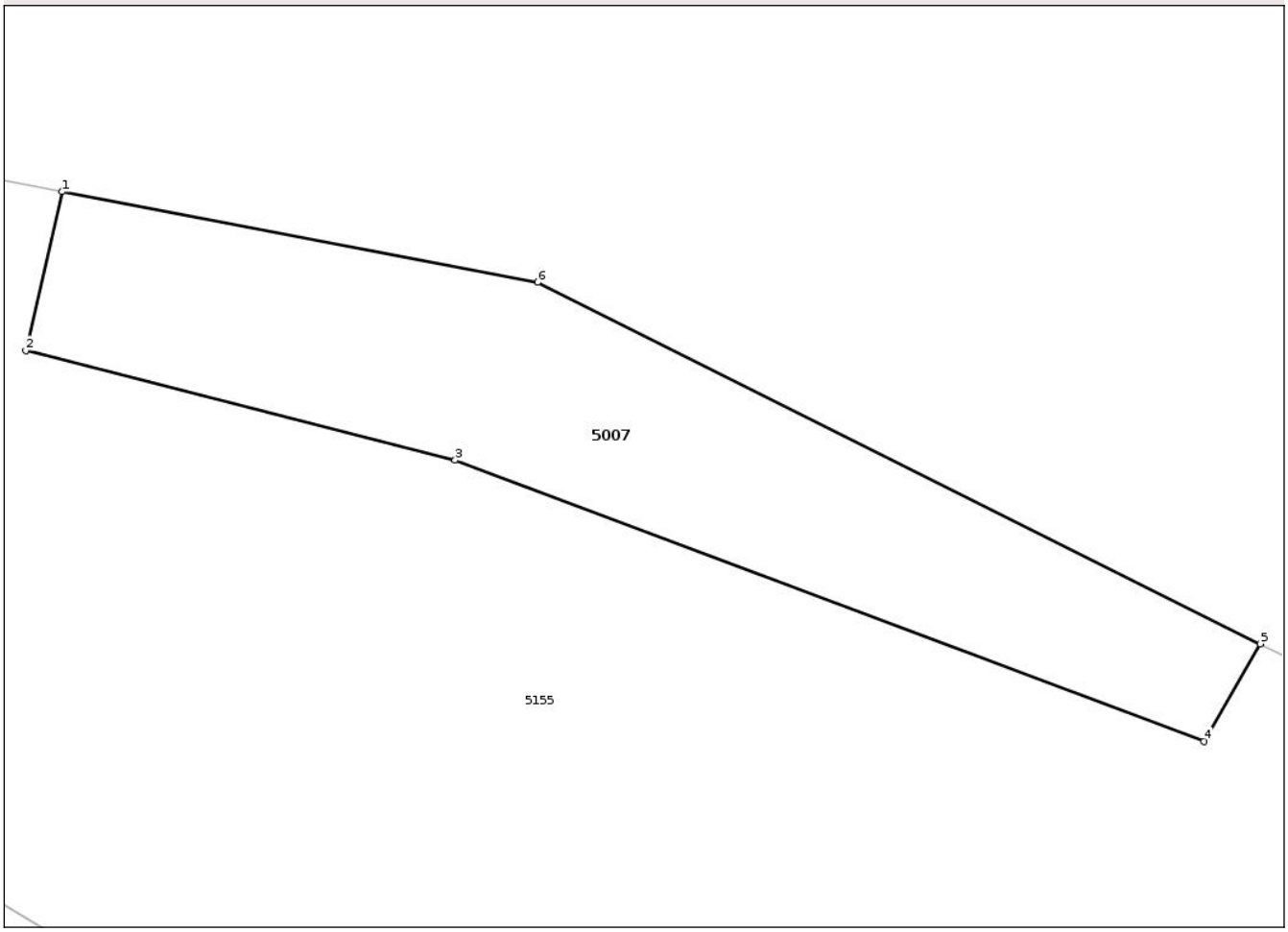

Date referitoare la teren

Crt	Categorie folosință	Intra vilan	Suprafaţa (mp)	Tarla	Parcelă	Nr. topo	Observaţii / Referinţe
1	arabil	NU	328	-	-	-	

Lungime Segmente
1) Valorile lungimilor segmentelor sunt obţinute din proiecţie în plan.

Punct început	X / Y	Punct sfârşit	X / Y	Lungime segment (** (m)
1	388.302,06 546.536,231	2	388.300,62 546.529,893	6.5
2	388.300,62 546.529,893	3	388.317,768 546.525,514	17.699
3	388.317,768 546.525,514	4	388.347,707 546.514,289	31.974
4	388.347,707 546.514,289	5	388.349,951 546.518,182	4.493
5	388.349,951 546.518,182	6	388.321,073 546.532,612	32.283

Document care conține date cu caracter personal, protejat de prevederile Regulamentului (UE) nr. 679/2016 și Legii 190/2018

Punct început	X / Y	Punct sfârşit	X / Y	Lungime segment (** (m)
6	388.321,073 546.532,612	1	388.302,06 546.536,231	19.354

** Lungimile segmentelor sunt determinate în planul de proiecţie Stereo 70 şi sunt rotunjite la 1 milimetru.
*** Distanţa dintre puncte este formată din segmente cumulate ce sunt mai mici decât valoarea 1 milimetru.

Document care conține date cu caracter personal, protejat de prevederile Regulamentului (UE) nr. 679/2016 și Legii 190/2018

DATE DESPRE IMOBILUL NR. 5015

Oficiul de Cadastru şi Publicitate Imobiliară ALBA
Biroul de Cadastru şi Publicitate Imobiliară Aiud

A. Partea I. Descrierea imobilului

TEREN Extravilan

Adresa: Jud. Alba

Nr. Crt	Nr cadastral Nr. topografic	Suprafaţa* (mp)	Observaţii / Referinţe
A1		999	Sector cadastral:9 Teren neimprejmuit; Se identifica cu parte din CF , nr.top.

B. Partea II. Proprietari şi acte

Inscrieri privitoare la dreptul de proprietate şi alte drepturi reale		Referinţe
1 / 01/11/2022		
Act Normativ nr. 7, din 13/03/1996 emis de Parlamentul Romaniei (lege);		
B1	Intabulare, drept de PROPRIETATE, dobandit prin Lege, cota actuala 1/1, cota initiala 1/1	A1
	1) **NEIDENTIFICAT NEIDENTIFICAT**	
1 / 01/05/2025		
Act Administrativ nr. 1469, din 23/05/2025 emis de Comuna Livezile (adeverinta);		
B2	Se noteaza posesia faptica in favoarea lui	A1
	1) **GLIGOR MARIA**	

C. Partea III. SARCINI .

Inscrieri privind dezmembramintele dreptului de proprietate, drepturi reale de garanţie şi sarcini	Referinţe
NU SUNT	

Document care conține date cu caracter personal, protejat de prevederile Regulamentului (UE) nr. 679/2016 și Legii 190/2018

Anexa Nr. 1 La Partea I

Teren

Nr cadastral	Suprafaţa (mp)*	Observaţii / Referinţe
	999	Se identifica cu parte din CF , nr.top.

* Suprafaţa este determinată in planul de proiecţie Stereo 70.

DETALII LINIARE IMOBIL

Date referitoare la teren

Crt	Categorie folosință	Intra vilan	Suprafaţa (mp)	Tarla	Parcelă	Nr. topo	Observaţii / Referinţe
1	faneata	NU	999	-	-	-	

Lungime Segmente
1) Valorile lungimilor segmentelor sunt obţinute din proiecţie în plan.

Punct început	X / Y	Punct sfârşit	X / Y	Lungime segment (** (m)
1	388.313,228 545.439,213	2	388.291,337 545.433,625	22.593
2	388.291,337 545.433,625	3	388.329,637 545.429,71	38.5
3	388.329,637 545.429,71	4	388.364,255 545.420,998	35.697
4	388.364,255 545.420,998	5	388.386,133 545.413,848	23.017
5	388.386,133 545.413,848	6	388.390,603 545.425,194	12.195

Document care conține date cu caracter personal, protejat de prevederile Regulamentului (UE) nr. 679/2016 și Legii 190/2018

Punct început	X / Y	Punct sfârşit	X / Y	Lungime segment (** (m)
6	388.390,603 545.425,194	7	388.369,87 545.432,832	22.096
7	388.369,87 545.432,832	8	388.334,63 545.440,985	36.171
8	388.334,63 545.440,985	1	388.313,228 545.439,213	21.475

** Lungimile segmentelor sunt determinate în planul de proiecţie Stereo 70 şi sunt rotunjite la 1 milimetru.
*** Distanţa dintre puncte este formată din segmente cumulate ce sunt mai mici decât valoarea 1 milimetru.

Document care conține date cu caracter personal, protejat de prevederile Regulamentului (UE) nr. 679/2016 și Legii 190/2018

DATE DESPRE IMOBILUL NR. 5016

Oficiul de Cadastru şi Publicitate Imobiliară ALBA
Biroul de Cadastru şi Publicitate Imobiliară Aiud

A. Partea I. Descrierea imobilului

TEREN Extravilan

Adresa: Jud. Alba

Nr. Crt	Nr cadastral Nr. topografic	Suprafaţa* (mp)	Observaţii / Referinţe
A1		175	Sector cadastral:9 Teren neimprejmuit; Se identifica cu parte din CF , nr.top.

B. Partea II. Proprietari şi acte

Inscrieri privitoare la dreptul de proprietate şi alte drepturi reale		Referinţe
1 / 01/11/2022		
Act Normativ nr. 7, din 13/03/1996 emis de Parlamentul Romaniei (lege);		
B1	Intabulare, drept de PROPRIETATE, dobandit prin Lege, cota actuala 1/1, cota initiala 1/1	A1
	1) **NEIDENTIFICAT NEIDENTIFICAT**	
1 / 01/05/2025		
Act Administrativ nr. 1469, din 23/05/2025 emis de Comuna Livezile (adeverinta);		
B2	Se noteaza posesia faptica in favoarea lui	A1
	1) **GLIGOR MARIA**	

C. Partea III. SARCINI .

Inscrieri privind dezmembramintele dreptului de proprietate, drepturi reale de garanţie şi sarcini	Referinţe
NU SUNT	

Document care conține date cu caracter personal, protejat de prevederile Regulamentului (UE) nr. 679/2016 și Legii 190/2018

Anexa Nr. 1 La Partea I

Teren

Nr cadastral	Suprafaţa (mp)*	Observaţii / Referinţe
	175	Se identifica cu parte din CF , nr.top.

* Suprafaţa este determinată in planul de proiecţie Stereo 70.

DETALII LINIARE IMOBIL

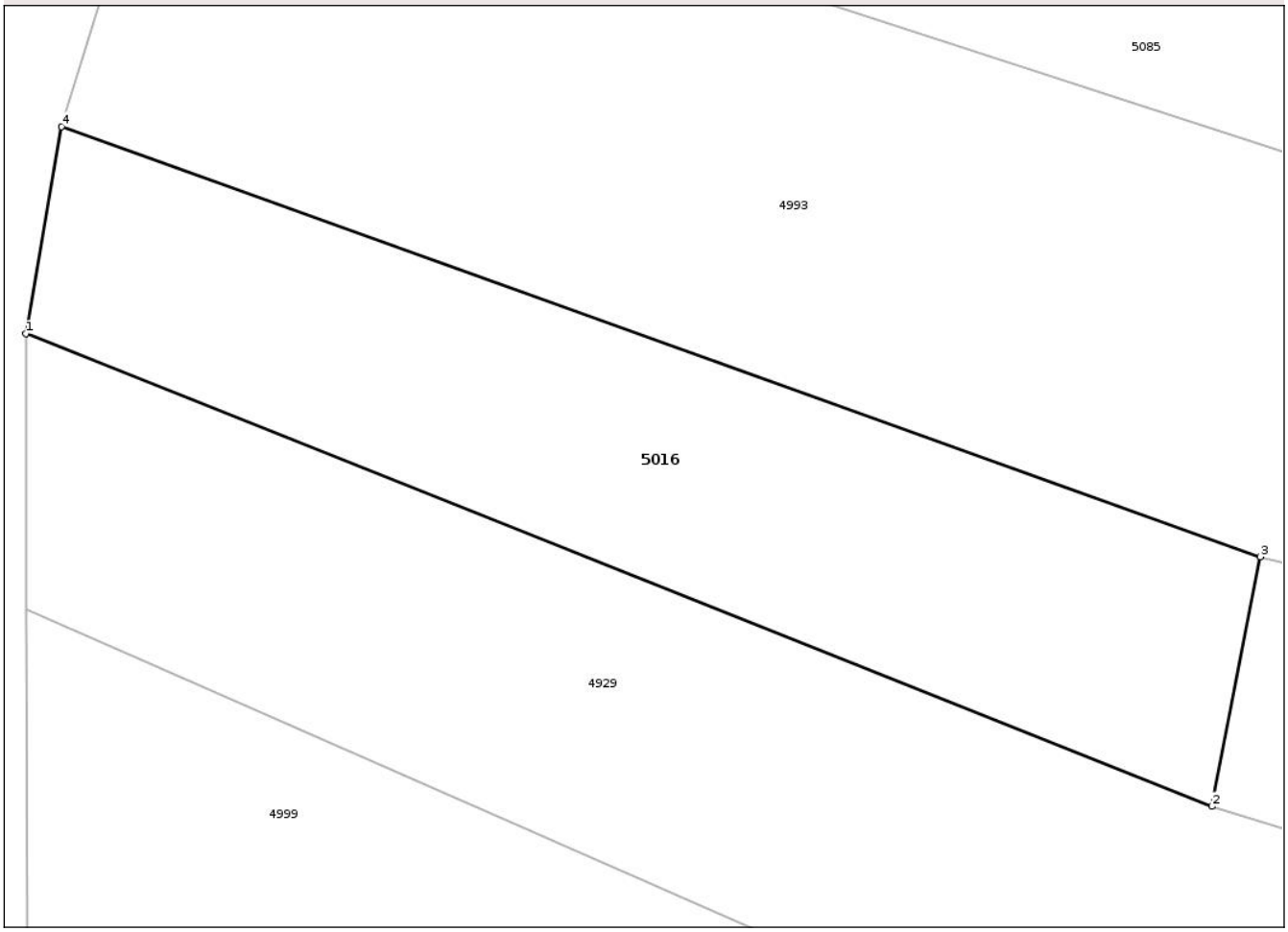

Date referitoare la teren

Crt	Categorie folosință	Intra vilan	Suprafaţa (mp)	Tarla	Parcelă	Nr. topo	Observaţii / Referinţe
1	faneata	NU	175	-	-	-	

Lungime Segmente
1) Valorile lungimilor segmentelor sunt obţinute din proiecţie în plan.

Punct început	X / Y	Punct sfârşit	X / Y	Lungime segment (** (m)
1	388.095,8 545.481,21	2	388.124,89 545.469,632	31.309
2	388.124,89 545.469,632	3	388.126,07 545.475,748	6.229
3	388.126,07 545.475,748	4	388.096,67 545.486,286	31.232
4	388.096,67 545.486,286	1	388.095,8 545.481,21	5.15

**** Lungimile segmentelor sunt determinate în planul de proiecţie Stereo 70 şi sunt rotunjite la 1 milimetru.**

Document care conține date cu caracter personal, protejat de prevederile Regulamentului (UE) nr. 679/2016 și Legii 190/2018

***** Distanţa dintre puncte este formată din segmente cumulate ce sunt mai mici decât valoarea 1 milimetru.**

DATE DESPRE IMOBILUL NR. 5017

Oficiul de Cadastru şi Publicitate Imobiliară ALBA
Biroul de Cadastru şi Publicitate Imobiliară Aiud

A. Partea I. Descrierea imobilului

TEREN Extravilan

Adresa: Jud. Alba

Nr. Crt	Nr cadastral Nr. topografic	Suprafaţa* (mp)	Observaţii / Referinţe
A1		2.809	Sector cadastral:9 Teren neimprejmuit; Se identifica cu parte din CF , nr.top.

B. Partea II. Proprietari şi acte

Inscrieri privitoare la dreptul de proprietate şi alte drepturi reale		Referinţe
1 / 01/11/2022		
Act Normativ nr. 7, din 13/03/1996 emis de Parlamentul Romaniei (lege);		
B1	Intabulare, drept de PROPRIETATE, dobandit prin Lege, cota actuala 1/1, cota initiala 1/1	A1
	1) **NEIDENTIFICAT NEIDENTIFICAT**	
1 / 01/05/2025		
Act Administrativ nr. 1469, din 23/05/2025 emis de Comuna Livezile (adeverinta);		
B2	Se noteaza posesia faptica in favoarea lui	A1
	1) **MIHACEA PARASHIVA**	

C. Partea III. SARCINI .

Inscrieri privind dezmembramintele dreptului de proprietate, drepturi reale de garanţie şi sarcini	Referinţe
NU SUNT	

Document care conține date cu caracter personal, protejat de prevederile Regulamentului (UE) nr. 679/2016 și Legii 190/2018

Anexa Nr. 1 La Partea I

Teren

Nr cadastral	Suprafaţa (mp)*	Observaţii / Referinţe
	2.809	Se identifica cu parte din CF , nr.top.

* Suprafaţa este determinată in planul de proiecţie Stereo 70.

DETALII LINIARE IMOBIL

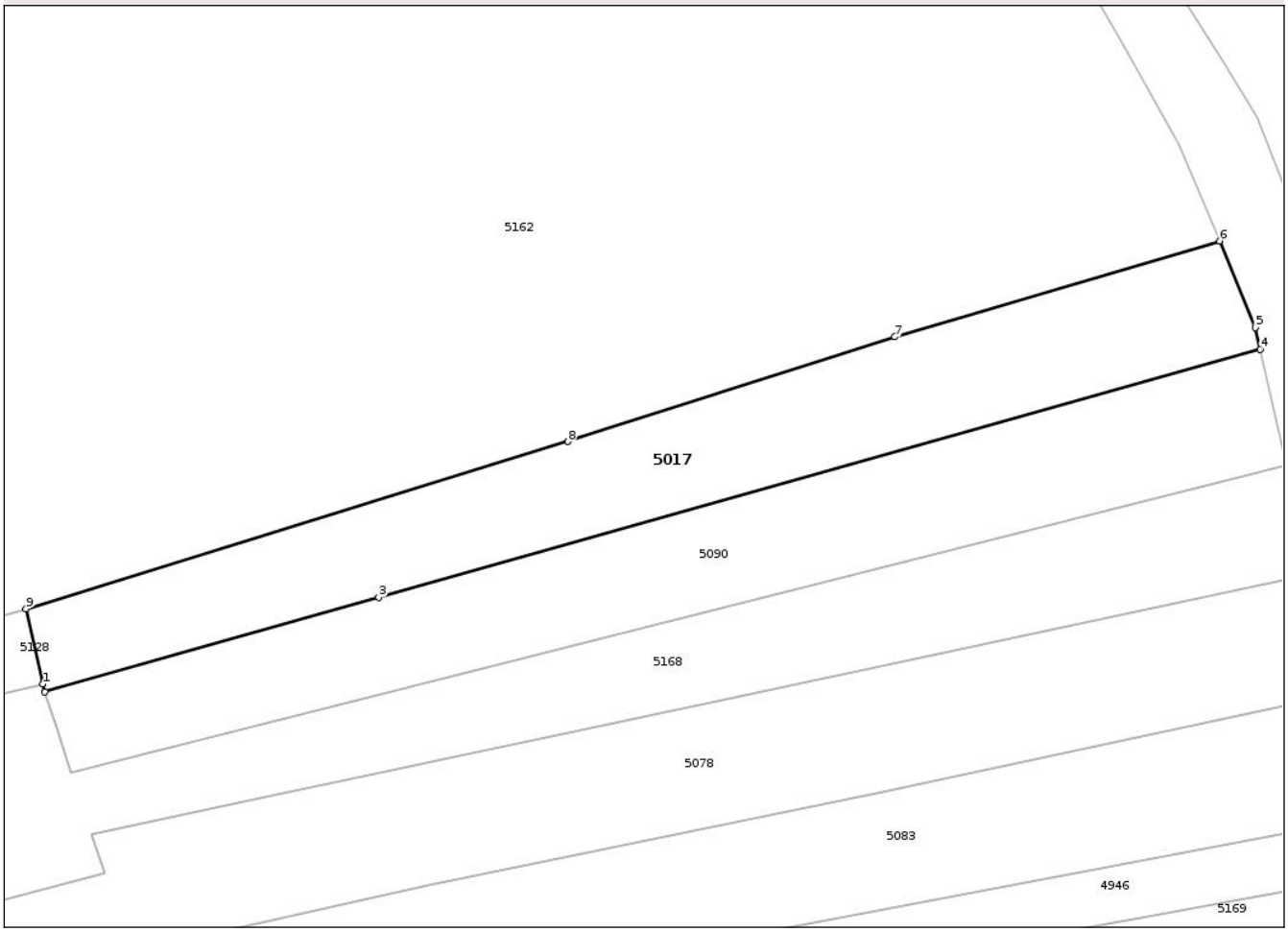

Date referitoare la teren

Crt	Categorie folosință	Intra vilan	Suprafaţa (mp)	Tarla	Parcelă	Nr. topo	Observaţii / Referinţe
1	faneata	NU	2.809	-	-	-	

Lungime Segmente
1) Valorile lungimilor segmentelor sunt obţinute din proiecţie în plan.

Punct început	X / Y	Punct sfârşit	X / Y	Lungime segment (** (m)
1	389.113,345 545.582,354	2	389.113,641 545.581,187	1.204
2	389.113,641 545.581,187	3	389.163,285 545.595,221	51.589
3	389.163,285 545.595,221	4	389.294,325 545.632,085	136.127
4	389.294,325 545.632,085	5	389.293,612 545.635,279	3.273
5	389.293,612 545.635,279	6	389.288,27 545.648,159	13.944

Document care conține date cu caracter personal, protejat de prevederile Regulamentului (UE) nr. 679/2016 și Legii 190/2018

Punct început	X / Y	Punct sfârşit	X / Y	Lungime segment (** (m)
6	389.288,27 545.648,159	7	389.240,0 545.633,908	50.329
7	389.240,0 545.633,908	8	389.191,426 545.618,369	50.999
8	389.191,426 545.618,369	9	389.110,816 545.593,528	84.351
9	389.110,816 545.593,528	1	389.113,345 545.582,354	11.456

** Lungimile segmentelor sunt determinate în planul de proiecţie Stereo 70 şi sunt rotunjite la 1 milimetru.
*** Distanţa dintre puncte este formată din segmente cumulate ce sunt mai mici decât valoarea 1 milimetru.

DATE DESPRE IMOBILUL NR. 5019

Oficiul de Cadastru şi Publicitate Imobiliară ALBA
Biroul de Cadastru şi Publicitate Imobiliară Aiud

A. Partea I. Descrierea imobilului

TEREN Extravilan

Adresa: Jud. Alba

Nr. Crt	Nr cadastral Nr. topografic	Suprafaţa* (mp)	Observaţii / Referinţe
A1		5.912	Sector cadastral:9 Teren neimprejmuit;

B. Partea II. Proprietari şi acte

Inscrieri privitoare la dreptul de proprietate şi alte drepturi reale		Referinţe
1 / 01/11/2022		
Act Normativ nr. 7, din 13/03/1996 emis de Parlamentul Romaniei (lege);		
B1	Intabulare, drept de PROPRIETATE, dobandit prin Lege, cota actuala 1/1, cota initiala 1/1	A1
	1) **NEIDENTIFICAT NEIDENTIFICAT**	
1 / 01/05/2025		
Act Administrativ nr. 1469, din 23/05/2025 emis de Comuna Livezile (adeverinta);		
B2	Se noteaza posesia faptica in favoarea lui	A1
	1) **MIHACEA PARASCHIVA**	

C. Partea III. SARCINI .

Inscrieri privind dezmembramintele dreptului de proprietate, drepturi reale de garanţie şi sarcini	Referinţe
NU SUNT	

Document care conține date cu caracter personal, protejat de prevederile Regulamentului (UE) nr. 679/2016 și Legii 190/2018

Anexa Nr. 1 La Partea I

Teren

Nr cadastral	Suprafaţa (mp)*	Observaţii / Referinţe
	5.912	

* Suprafaţa este determinată in planul de proiecţie Stereo 70.

DETALII LINIARE IMOBIL

Date referitoare la teren

Crt	Categorie folosință	Intra vilan	Suprafaţa (mp)	Tarla	Parcelă	Nr. topo	Observaţii / Referinţe
1	arabil	NU	5.912	-	-	-	

Lungime Segmente
1) Valorile lungimilor segmentelor sunt obţinute din proiecţie în plan.

Punct început	X / Y	Punct sfârşit	X / Y	Lungime segment (** (m)
1	388.680,442 546.288,184	2	388.685,056 546.309,794	22.098
2	388.685,056 546.309,794	3	388.641,84 546.316,548	43.741
3	388.641,84 546.316,548	4	388.623,253 546.321,947	19.355
4	388.623,253 546.321,947	5	388.563,729 546.355,537	68.347
5	388.563,729 546.355,537	6	388.534,93 546.366,413	30.784

Document care conține date cu caracter personal, protejat de prevederile Regulamentului (UE) nr. 679/2016 și Legii 190/2018

Punct început	X / Y	Punct sfârşit	X / Y	Lungime segment (** (m)
6	388.534,93 546.366,413	7	388.512,06 546.377,491	25.412
7	388.512,06 546.377,491	8	388.486,496 546.379,706	25.659
8	388.486,496 546.379,706	9	388.450,2 546.376,114	36.474
9	388.450,2 546.376,114	10	388.421,725 546.373,734	28.574
10	388.421,725 546.373,734	11	388.421,927 546.365,073	8.663
11	388.421,927 546.365,073	12	388.422,15 546.355,51	9.566
12	388.422,15 546.355,51	13	388.469,594 546.359,982	47.654
13	388.469,594 546.359,982	14	388.492,08 546.356,985	22.685
14	388.492,08 546.356,985	15	388.521,362 546.349,983	30.107
15	388.521,362 546.349,983	16	388.553,771 546.338,553	34.366
16	388.553,771 546.338,553	17	388.596,702 546.313,003	49.959
17	388.596,702 546.313,003	18	388.624,924 546.294,341	33.835
18	388.624,924 546.294,341	19	388.662,732 546.286,165	38.681
19	388.662,732 546.286,165	1	388.680,442 546.288,184	17.825

** Lungimile segmentelor sunt determinate în planul de proiecţie Stereo 70 şi sunt rotunjite la 1 milimetru.
*** Distanţa dintre puncte este formată din segmente cumulate ce sunt mai mici decât valoarea 1 milimetru.

Document care conține date cu caracter personal, protejat de prevederile Regulamentului (UE) nr. 679/2016 și Legii 190/2018

DATE DESPRE IMOBILUL NR. 5021

Oficiul de Cadastru şi Publicitate Imobiliară ALBA
Biroul de Cadastru şi Publicitate Imobiliară Aiud

A. Partea I. Descrierea imobilului

TEREN Extravilan

Adresa: Jud. Alba

Nr. Crt	Nr cadastral Nr. topografic	Suprafaţa* (mp)	Observaţii / Referinţe
A1		2.007	Sector cadastral:9 Teren neimprejmuit; Se identifica cu parte din CF , nr.top.

B. Partea II. Proprietari şi acte

Inscrieri privitoare la dreptul de proprietate şi alte drepturi reale		Referinţe
1 / 01/11/2022		
Act Normativ nr. 7, din 13/03/1996 emis de Parlamentul Romaniei (lege);		
B1	Intabulare, drept de PROPRIETATE, dobandit prin Lege, cota actuala 1/1, cota initiala 1/1	A1
	1) **NEIDENTIFICAT NEIDENTIFICAT**	
1 / 01/05/2025		
Act Administrativ nr. 1469, din 23/05/2025 emis de Comuna Livezile (adeverinta);		
B2	Se noteaza posesia faptica in favoarea lui	A1
	1) **MIHACEA I AURELIA**	

C. Partea III. SARCINI .

Inscrieri privind dezmembramintele dreptului de proprietate, drepturi reale de garanţie şi sarcini	Referinţe
NU SUNT	

Document care conține date cu caracter personal, protejat de prevederile Regulamentului (UE) nr. 679/2016 și Legii 190/2018

Anexa Nr. 1 La Partea I

Teren

Nr cadastral	Suprafaţa (mp)*	Observaţii / Referinţe
	2.007	Se identifica cu parte din CF , nr.top.

* Suprafaţa este determinată in planul de proiecţie Stereo 70.

DETALII LINIARE IMOBIL

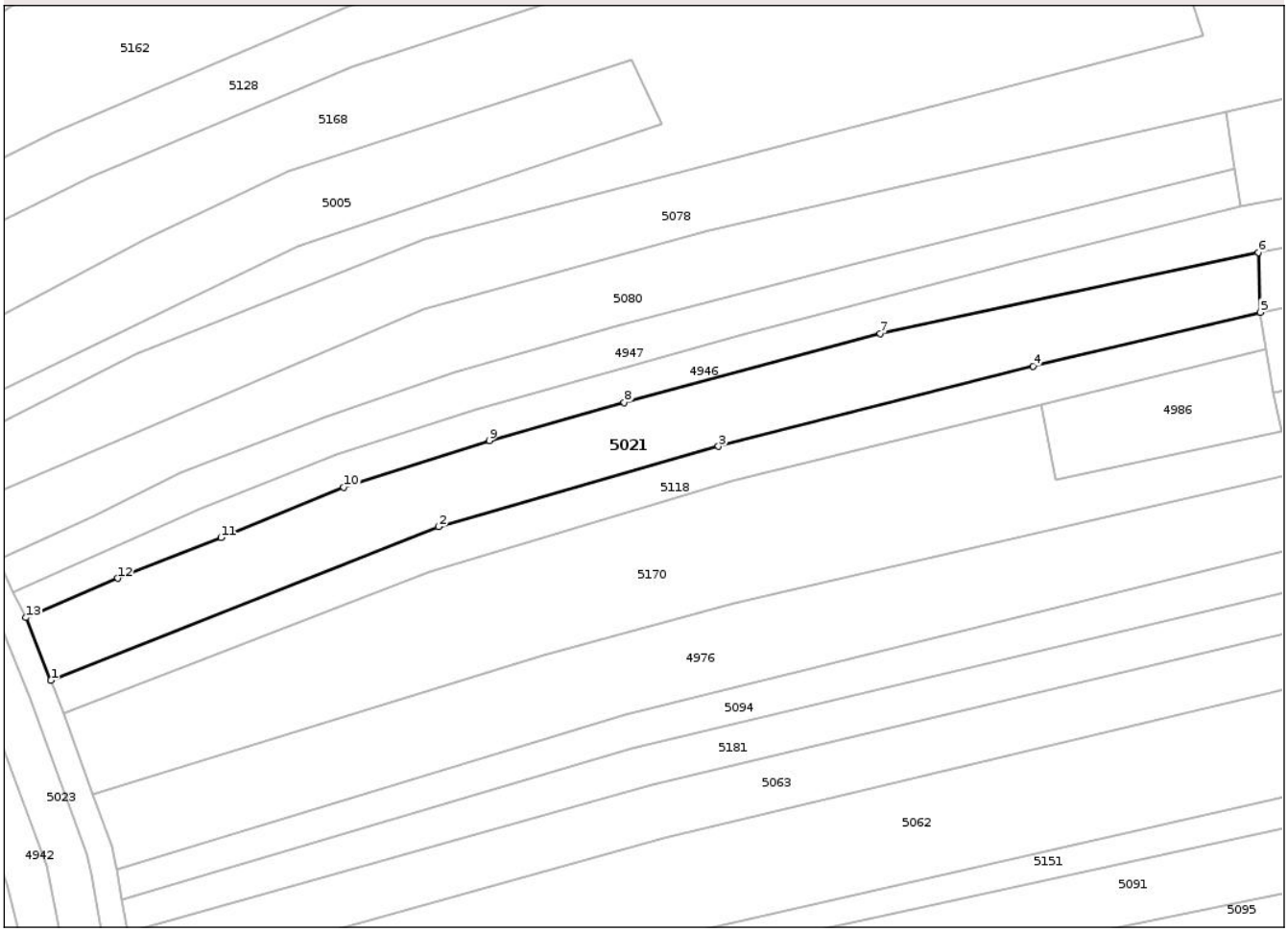

Date referitoare la teren

Crt	Categorie folosință	Intra vilan	Suprafaţa (mp)	Tarla	Parcelă	Nr. topo	Observaţii / Referinţe
1	faneata	NU	2.007	-	-	-	

Lungime Segmente
1) Valorile lungimilor segmentelor sunt obţinute din proiecţie în plan.

Punct început	X / Y	Punct sfârşit	X / Y	Lungime segment (** (m)
1	388.946,114 545.455,708	2	389.005,405 545.479,184	63.769
2	389.005,405 545.479,184	3	389.048,26 545.491,478	44.584
3	389.048,26 545.491,478	4	389.096,4 545.503,747	49.679
4	389.096,4 545.503,747	5	389.131,155 545.511,964	35.713
5	389.131,155 545.511,964	6	389.130,837 545.521,1	9.141

Document care conține date cu caracter personal, protejat de prevederile Regulamentului (UE) nr. 679/2016 și Legii 190/2018

Punct început	X / Y	Punct sfârşit	X / Y	Lungime segment (** (m)
6	389.130,837 545.521,1	7	389.073,026 545.508,716	59.123
7	389.073,026 545.508,716	8	389.033,84 545.498,176	40.579
8	389.033,84 545.498,176	9	389.013,202 545.492,352	21.445
9	389.013,202 545.492,352	10	388.990,934 545.485,194	23.39
10	388.990,934 545.485,194	11	388.972,127 545.477,548	20.302
11	388.972,127 545.477,548	12	388.956,326 545.471,319	16.984
12	388.956,326 545.471,319	13	388.942,279 545.465,306	15.28
13	388.942,279 545.465,306	1	388.946,114 545.455,708	10.336

** Lungimile segmentelor sunt determinate în planul de proiecţie Stereo 70 şi sunt rotunjite la 1 milimetru.
*** Distanţa dintre puncte este formată din segmente cumulate ce sunt mai mici decât valoarea 1 milimetru.

Document care conține date cu caracter personal, protejat de prevederile Regulamentului (UE) nr. 679/2016 și Legii 190/2018

DATE DESPRE IMOBILUL NR. 5022

Oficiul de Cadastru şi Publicitate Imobiliară ALBA
Biroul de Cadastru şi Publicitate Imobiliară Aiud

A. Partea I. Descrierea imobilului

TEREN Extravilan

Adresa: Jud. Alba

Nr. Crt	Nr cadastral Nr. topografic	Suprafaţa* (mp)	Observaţii / Referinţe
A1		1.867	Sector cadastral:9 Teren neimprejmuit; Se identifica cu parte din CF , nr.top.

B. Partea II. Proprietari şi acte

Inscrieri privitoare la dreptul de proprietate şi alte drepturi reale		Referinţe
1 / 01/11/2022		
Act Normativ nr. 7, din 13/03/1996 emis de Parlamentul Romaniei (lege);		
B1	Intabulare, drept de PROPRIETATE, dobandit prin Lege, cota actuala 1/1, cota initiala 1/1	A1
	1) **NEIDENTIFICAT NEIDENTIFICAT**	
1 / 01/05/2025		
Act Administrativ nr. 1469, din 23/05/2025 emis de Comuna Livezile (adeverinta);		
B2	Se noteaza posesia faptica in favoarea lui	A1
	1) **POPIȚA MARIA**	

C. Partea III. SARCINI .

Inscrieri privind dezmembramintele dreptului de proprietate, drepturi reale de garanţie şi sarcini	Referinţe
NU SUNT	

Document care conține date cu caracter personal, protejat de prevederile Regulamentului (UE) nr. 679/2016 și Legii 190/2018

Anexa Nr. 1 La Partea I

Teren

Nr cadastral	Suprafaţa (mp)*	Observaţii / Referinţe
	1.867	Se identifica cu parte din CF , nr.top.

* Suprafaţa este determinată in planul de proiecţie Stereo 70.

DETALII LINIARE IMOBIL

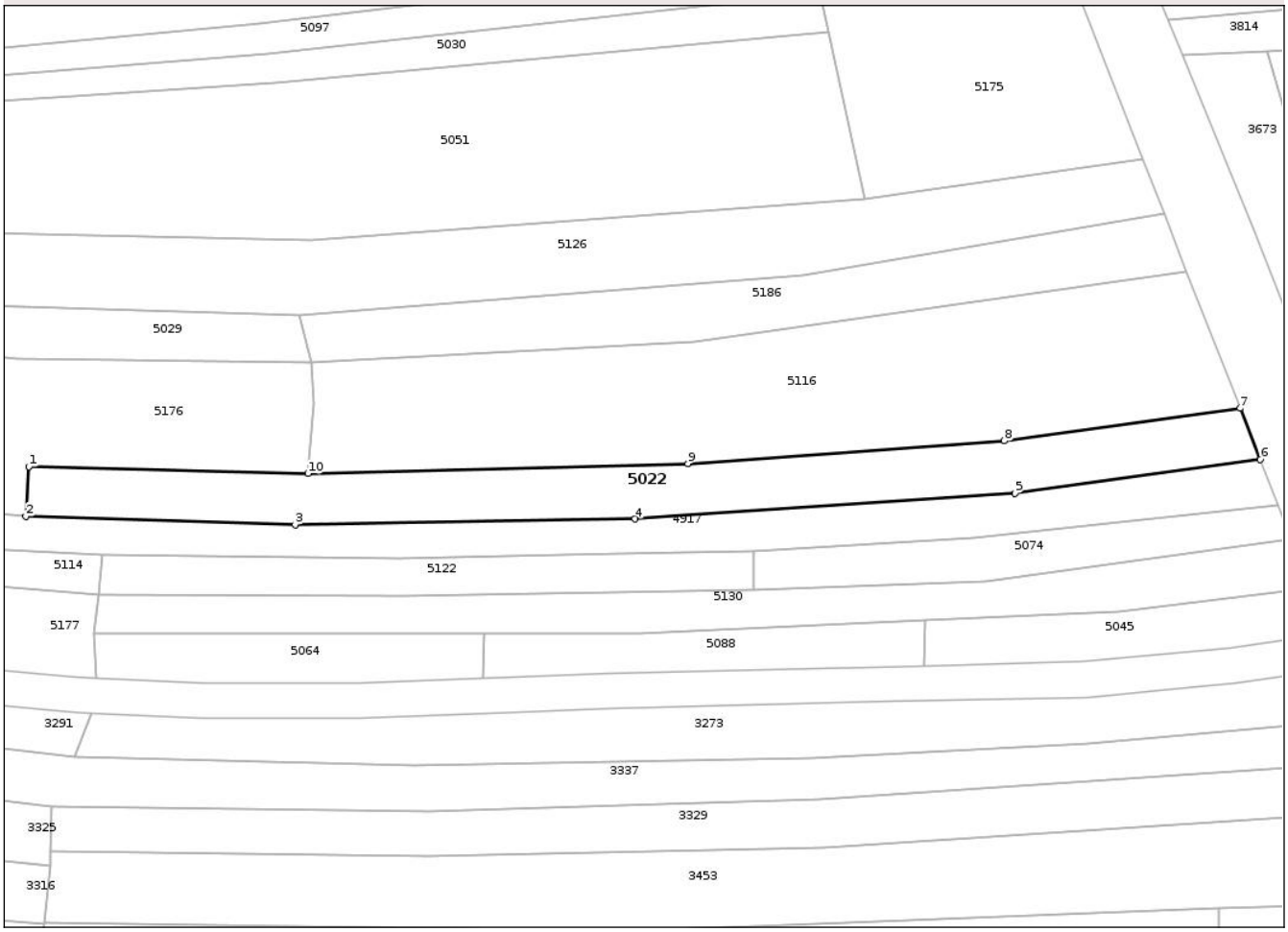

Date referitoare la teren

Crt	Categorie folosință	Intra vilan	Suprafaţa (mp)	Tarla	Parcelă	Nr. topo	Observaţii / Referinţe
1	faneata	NU	1.867	-	-	-	

Lungime Segmente
1) Valorile lungimilor segmentelor sunt obţinute din proiecţie în plan.

Punct început	X / Y	Punct sfârşit	X / Y	Lungime segment (** (m)
1	389.178,85 545.281,235	2	389.178,33 545.272,744	8.507
2	389.178,33 545.272,744	3	389.224,33 545.271,329	46.022
3	389.224,33 545.271,329	4	389.282,41 545.272,31	58.088
4	389.282,41 545.272,31	5	389.347,327 545.276,697	65.065
5	389.347,327 545.276,697	6	389.389,221 545.282,443	42.286

Document care conține date cu caracter personal, protejat de prevederile Regulamentului (UE) nr. 679/2016 și Legii 190/2018

Punct început	X / Y	Punct sfârşit	X / Y	Lungime segment (** (m)
6	389.389,221 545.282,443	7	389.385,794 545.291,207	9.411
7	389.385,794 545.291,207	8	389.345,5 545.285,611	40.681
8	389.345,5 545.285,611	9	389.291,42 545.281,769	54.216
9	389.291,42 545.281,769	10	389.226,511 545.280,062	64.931
10	389.226,511 545.280,062	1	389.178,85 545.281,235	47.675

** Lungimile segmentelor sunt determinate în planul de proiecţie Stereo 70 şi sunt rotunjite la 1 milimetru.
*** Distanţa dintre puncte este formată din segmente cumulate ce sunt mai mici decât valoarea 1 milimetru.

Document care conține date cu caracter personal, protejat de prevederile Regulamentului (UE) nr. 679/2016 și Legii 190/2018

DATE DESPRE IMOBILUL NR. 5023

Oficiul de Cadastru şi Publicitate Imobiliară ALBA
Biroul de Cadastru şi Publicitate Imobiliară Aiud

A. Partea I. Descrierea imobilului

TEREN Extravilan

Adresa: Jud. Alba

Nr. Crt	Nr cadastral Nr. topografic	Suprafaţa* (mp)	Observaţii / Referinţe
A1		1.654	Sector cadastral:9 Teren neimprejmuit; Se identifica cu parte din CF , nr.top.

B. Partea II. Proprietari şi acte

Inscrieri privitoare la dreptul de proprietate şi alte drepturi reale		Referinţe
1 / 01/11/2022		
Act Normativ nr. 7, din 13/03/1996 emis de Parlamentul Romaniei (lege);		
B1	Intabulare, drept de PROPRIETATE, dobandit prin Lege, cota actuala 1/1, cota initiala 1/1	A1
	1) **NEIDENTIFICAT NEIDENTIFICAT**	
1 / 01/05/2025		
Act Administrativ nr. 1469, din 23/05/2025 emis de Comuna Livezile (adeverinta);		
B2	Se noteaza posesia faptica in favoarea lui	A1
	1) **POPIȚA MARIA**	

C. Partea III. SARCINI .

Inscrieri privind dezmembramintele dreptului de proprietate, drepturi reale de garanţie şi sarcini	Referinţe
NU SUNT	

Document care conține date cu caracter personal, protejat de prevederile Regulamentului (UE) nr. 679/2016 și Legii 190/2018

Anexa Nr. 1 La Partea I

Teren

Nr cadastral	Suprafaţa (mp)*	Observaţii / Referinţe
	1.654	Se identifica cu parte din CF , nr.top.

* Suprafaţa este determinată in planul de proiecţie Stereo 70.

DETALII LINIARE IMOBIL

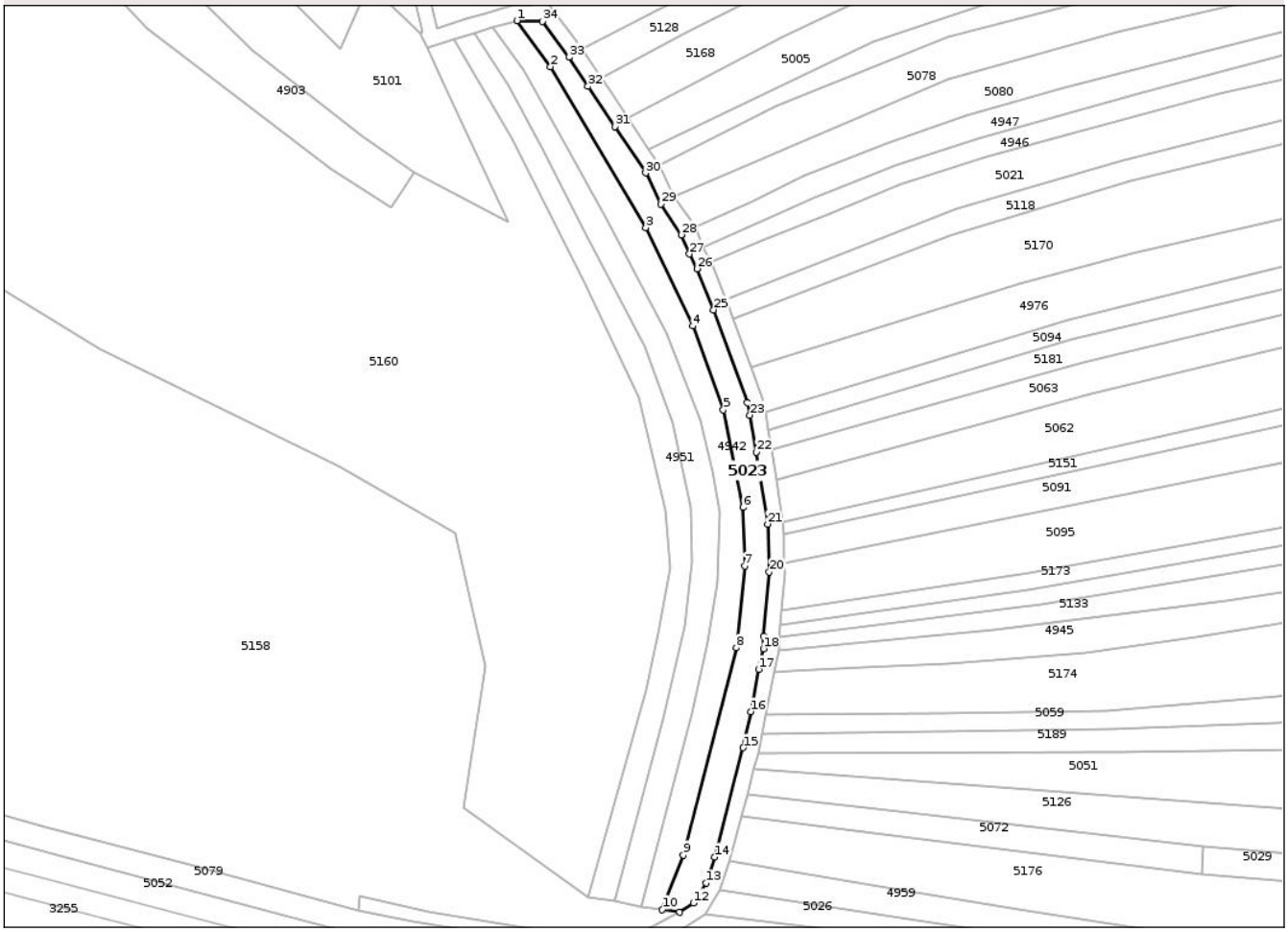

Date referitoare la teren

Crt	Categorie folosință	Intra vilan	Suprafaţa (mp)	Tarla	Parcelă	Nr. topo	Observaţii / Referinţe
1	faneata	NU	1.654	-	-	-	

Lungime Segmente

1) Valorile lungimilor segmentelor sunt obţinute din proiecţie în plan.

Punct început	X / Y	Punct sfârşit	X / Y	Lungime segment (** (m)
1	388.892,301 545.527,385	2	388.900,954 545.515,56	14.653
3	388.925,458 545.474,131	4	388.937,547 545.448,909	27.969
5	388.945,397 545.427,327	6	388.950,452 545.402,254	25.577
7	388.950,879 545.387,174	8	388.948,781 545.366,154	21.125
9	388.935,154 545.312,825	10	388.929,68 545.298,863	14.997

Punct început	X / Y	Punct sfârşit	X / Y	Lungime segment (** (m)
2	388.900,954 545.515,56	3	388.925,458 545.474,131	48.133
4	388.937,547 545.448,909	5	388.945,397 545.427,327	22.966
6	388.950,452 545.402,254	7	388.950,879 545.387,174	15.086
8	388.948,781 545.366,154	9	388.935,154 545.312,825	55.042
10	388.929,68 545.298,863	11	388.934,086 545.298,18	4.459

Document care conține date cu caracter personal, protejat de prevederile Regulamentului (UE) nr. 679/2016 și Legii 190/2018

Punct început	X / Y	Punct sfârşit	X / Y	Lungime segment (** (m)
11	388.934,086 545.298,18	12	388.937,721 545.300,534	4.33
13	388.940,996 545.305,644	14	388.943,165 545.312,372	7.068
15	388.950,56 545.340,449	16	388.952,481 545.349,745	9.492
17	388.954,479 545.360,644	18	388.955,742 545.365,934	5.439
19	388.955,761 545.369,168	20	388.957,2 545.385,632	16.527
21	388.956,835 545.397,976	22	388.953,934 545.416,486	18.736
23	388.952,238 545.425,997	24	388.951,53 545.429,251	3.33
25	388.942,92 545.453,025	26	388.938,639 545.463,635	11.441
27	388.936,663 545.467,423	28	388.934,612 545.472,327	5.316
29	388.929,292 545.480,239	30	388.925,422 545.488,243	8.89
31	388.917,493 545.500,114	32	388.910,567 545.510,483	12.47
33	388.905,692 545.517,992	34	388.898,808 545.527,185	11.484

Punct început	X / Y	Punct sfârşit	X / Y	Lungime segment (** (m)
12	388.937,721 545.300,534	13	388.940,996 545.305,644	6.07
14	388.943,165 545.312,372	15	388.950,56 545.340,449	29.035
16	388.952,481 545.349,745	17	388.954,479 545.360,644	11.08
18	388.955,742 545.365,934	19	388.955,761 545.369,168	3.234
20	388.957,2 545.385,632	21	388.956,835 545.397,976	12.349
22	388.953,934 545.416,486	23	388.952,238 545.425,997	9.661
24	388.951,53 545.429,251	25	388.942,92 545.453,025	25.285
26	388.938,639 545.463,635	27	388.936,663 545.467,423	4.273
28	388.934,612 545.472,327	29	388.929,292 545.480,239	9.534
30	388.925,422 545.488,243	31	388.917,493 545.500,114	14.276
32	388.910,567 545.510,483	33	388.905,692 545.517,992	8.952
34	388.898,808 545.527,185	1	388.892,301 545.527,385	6.511

**** Lungimile segmentelor sunt determinate în planul de proiecţie Stereo 70 şi sunt rotunjite la 1 milimetru.**
***** Distanţa dintre puncte este formată din segmente cumulate ce sunt mai mici decât valoarea 1 milimetru.**

Document care conține date cu caracter personal, protejat de prevederile Regulamentului (UE) nr. 679/2016 și Legii 190/2018

DATE DESPRE IMOBILUL NR. 5026

Oficiul de Cadastru şi Publicitate Imobiliară ALBA
Biroul de Cadastru şi Publicitate Imobiliară Aiud

A. Partea I. Descrierea imobilului

TEREN Extravilan

Adresa: Jud. Alba

Nr. Crt	Nr cadastral Nr. topografic	Suprafaţa* (mp)	Observaţii / Referinţe
A1		752	Sector cadastral:9 Teren neimprejmuit; Se identifica cu parte din CF , nr.top.

B. Partea II. Proprietari şi acte

Inscrieri privitoare la dreptul de proprietate şi alte drepturi reale		Referinţe
1 / 01/11/2022		
Act Normativ nr. 7, din 13/03/1996 emis de Parlamentul Romaniei (lege);		
B1	Intabulare, drept de PROPRIETATE, dobandit prin Lege, cota actuala 1/1, cota initiala 1/1	A1
	1) **NEIDENTIFICAT NEIDENTIFICAT**	
1 / 01/05/2025		
Act Administrativ nr. 1469, din 23/05/2025 emis de Comuna Livezile (adeverinta);		
B2	Se noteaza posesia faptica in favoarea lui	A1
	1) **MIHACEA ADRIAN**	

C. Partea III. SARCINI .

Inscrieri privind dezmembramintele dreptului de proprietate, drepturi reale de garanţie şi sarcini	Referinţe
NU SUNT	

Document care conține date cu caracter personal, protejat de prevederile Regulamentului (UE) nr. 679/2016 și Legii 190/2018

Anexa Nr. 1 La Partea I

Teren

Nr cadastral	Suprafaţa (mp)*	Observaţii / Referinţe
	752	Se identifica cu parte din CF , nr.top.

* Suprafaţa este determinată in planul de proiecţie Stereo 70.

DETALII LINIARE IMOBIL

Date referitoare la teren

Crt	Categorie folosință	Intra vilan	Suprafaţa (mp)	Tarla	Parcelă	Nr. topo	Observaţii / Referinţe
1	faneata	NU	752	-	-	-	

Lungime Segmente
1) Valorile lungimilor segmentelor sunt obţinute din proiecţie în plan.

Punct început	X / Y	Punct sfârşit	X / Y	Lungime segment (** (m)
1	388.944,644 545.303,923	2	388.940,621 545.297,647	7.455
2	388.940,621 545.297,647	3	388.968,62 545.294,192	28.211
3	388.968,62 545.294,192	4	389.024,59 545.285,29	56.674
4	389.024,59 545.285,29	5	389.061,2 545.279,711	37.033
5	389.061,2 545.279,711	6	389.061,65 545.286,029	6.334

Document care conține date cu caracter personal, protejat de prevederile Regulamentului (UE) nr. 679/2016 și Legii 190/2018

Punct început	X / Y	Punct sfârşit	X / Y	Lungime segment (** (m)
6	389.061,65 545.286,029	1	388.944,644 545.303,923	118.367

** Lungimile segmentelor sunt determinate în planul de proiecţie Stereo 70 şi sunt rotunjite la 1 milimetru.
*** Distanţa dintre puncte este formată din segmente cumulate ce sunt mai mici decât valoarea 1 milimetru.

Document care conține date cu caracter personal, protejat de prevederile Regulamentului (UE) nr. 679/2016 și Legii 190/2018

DATE DESPRE IMOBILUL NR. 5029

Oficiul de Cadastru şi Publicitate Imobiliară ALBA
Biroul de Cadastru şi Publicitate Imobiliară Aiud

A. Partea I. Descrierea imobilului

TEREN Extravilan

Adresa: Jud. Alba

Nr. Crt	Nr cadastral Nr. topografic	Suprafaţa* (mp)	Observaţii / Referinţe
A1		1.218	Sector cadastral:9 Teren neimprejmuit; Se identifica cu parte din CF , nr.top.

B. Partea II. Proprietari şi acte

Inscrieri privitoare la dreptul de proprietate şi alte drepturi reale		Referinţe
1 / 01/11/2022		
Act Normativ nr. 7, din 13/03/1996 emis de Parlamentul Romaniei (lege);		
B1	Intabulare, drept de PROPRIETATE, dobandit prin Lege, cota actuala 1/1, cota initiala 1/1	A1
	1) **NEIDENTIFICAT NEIDENTIFICAT**	
1 / 01/05/2025		
Act Administrativ nr. 1469, din 23/05/2025 emis de Comuna Livezile (adeverinta);		
B2	Se noteaza posesia faptica in favoarea lui	A1
	1) **BRUDAN SERGIU-ADRIAN**	

C. Partea III. SARCINI .

Inscrieri privind dezmembramintele dreptului de proprietate, drepturi reale de garanţie şi sarcini	Referinţe
NU SUNT	

Document care conține date cu caracter personal, protejat de prevederile Regulamentului (UE) nr. 679/2016 și Legii 190/2018

Anexa Nr. 1 La Partea I

Teren

Nr cadastral	Suprafaţa (mp)*	Observaţii / Referinţe
	1.218	Se identifica cu parte din CF , nr.top.

* Suprafaţa este determinată in planul de proiecţie Stereo 70.

DETALII LINIARE IMOBIL

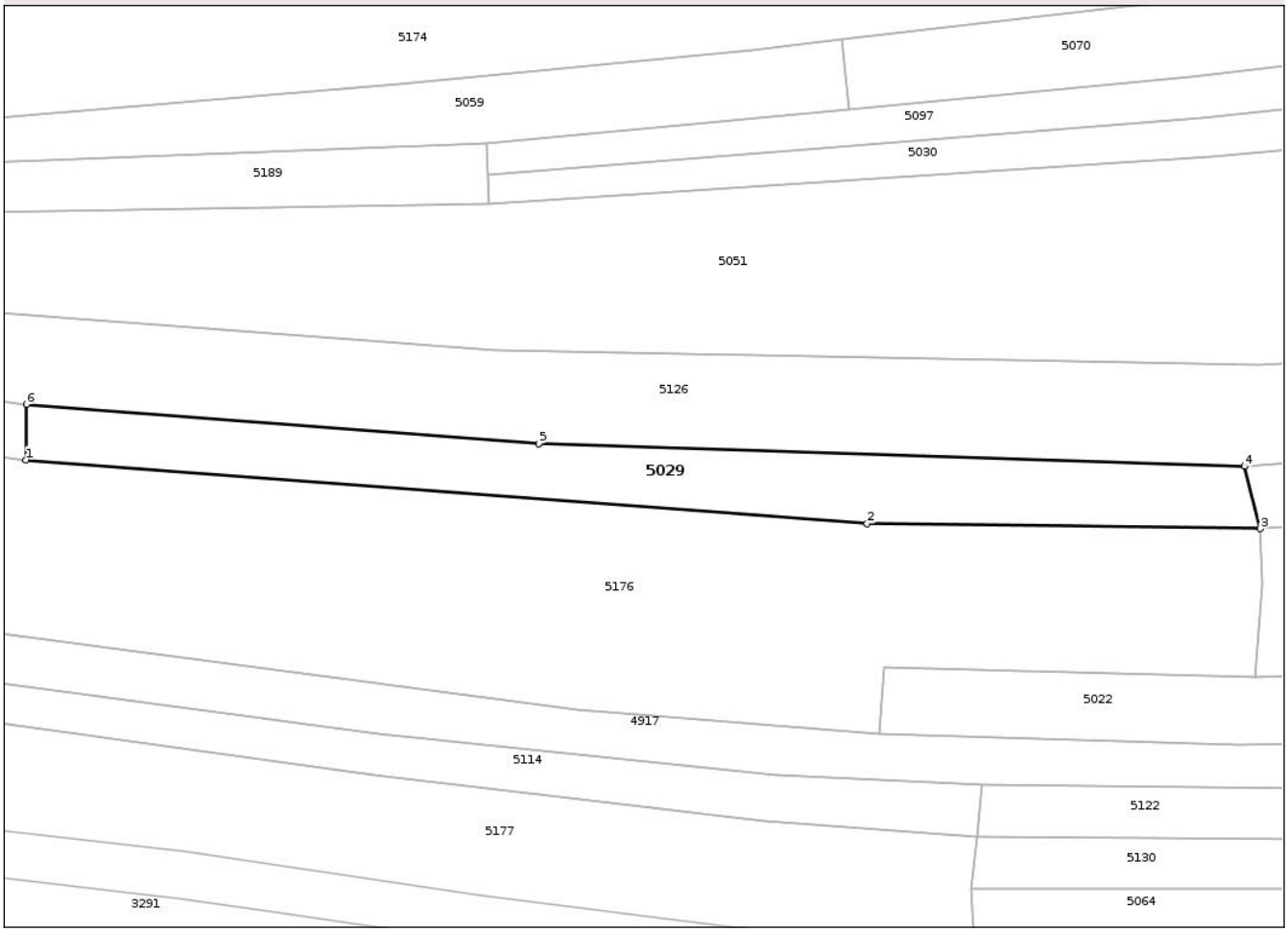

Date referitoare la teren

Crt	Categorie folosință	Intra vilan	Suprafaţa (mp)	Tarla	Parcelă	Nr. topo	Observaţii / Referinţe
1	faneata	NU	1.218	-	-	-	

Lungime Segmente
1) Valorile lungimilor segmentelor sunt obţinute din proiecţie în plan.

Punct început	X / Y	Punct sfârşit	X / Y	Lungime segment (** (m)
1	389.068,745 545.307,859	2	389.176,716 545.299,712	108.278
2	389.176,716 545.299,712	3	389.227,165 545.299,036	50.454
3	389.227,165 545.299,036	4	389.225,122 545.307,026	8.247
4	389.225,122 545.307,026	5	389.134,563 545.309,945	90.606
5	389.134,563 545.309,945	6	389.068,8 545.314,986	65.956

Document care conține date cu caracter personal, protejat de prevederile Regulamentului (UE) nr. 679/2016 și Legii 190/2018

Punct început	X / Y	Punct sfârşit	X / Y	Lungime segment (** (m)
6	389.068,8 545.314,986	1	389.068,745 545.307,859	7.127

** Lungimile segmentelor sunt determinate în planul de proiecţie Stereo 70 şi sunt rotunjite la 1 milimetru.
*** Distanţa dintre puncte este formată din segmente cumulate ce sunt mai mici decât valoarea 1 milimetru.

DATE DESPRE IMOBILUL NR. 5030

Oficiul de Cadastru şi Publicitate Imobiliară ALBA
Biroul de Cadastru şi Publicitate Imobiliară Aiud

A. Partea I. Descrierea imobilului

TEREN Extravilan

Adresa: Jud. Alba

Nr. Crt	Nr cadastral Nr. topografic	Suprafaţa* (mp)	Observaţii / Referinţe
A1		966	Sector cadastral:9 Teren neimprejmuit; Se identifica cu parte din CF , nr.top.

B. Partea II. Proprietari şi acte

Inscrieri privitoare la dreptul de proprietate şi alte drepturi reale		Referinţe
1 / 01/11/2022		
Act Normativ nr. 7, din 13/03/1996 emis de Parlamentul Romaniei (lege);		
B1	Intabulare, drept de PROPRIETATE, dobandit prin Lege, cota actuala 1/1, cota initiala 1/1	A1
	1) **NEIDENTIFICAT NEIDENTIFICAT**	
1 / 01/05/2025		
Act Administrativ nr. 1469, din 23/05/2025 emis de Comuna Livezile (adeverinta);		
B2	Se noteaza posesia faptica in favoarea lui	A1
	1) **CRIȘAN ILINA**	

C. Partea III. SARCINI .

Inscrieri privind dezmembramintele dreptului de proprietate, drepturi reale de garanţie şi sarcini	Referinţe
NU SUNT	

Document care conține date cu caracter personal, protejat de prevederile Regulamentului (UE) nr. 679/2016 și Legii 190/2018

Anexa Nr. 1 La Partea I

Teren

Nr cadastral	Suprafaţa (mp)*	Observaţii / Referinţe
	966	Se identifica cu parte din CF , nr.top.

* Suprafaţa este determinată in planul de proiecţie Stereo 70.

DETALII LINIARE IMOBIL

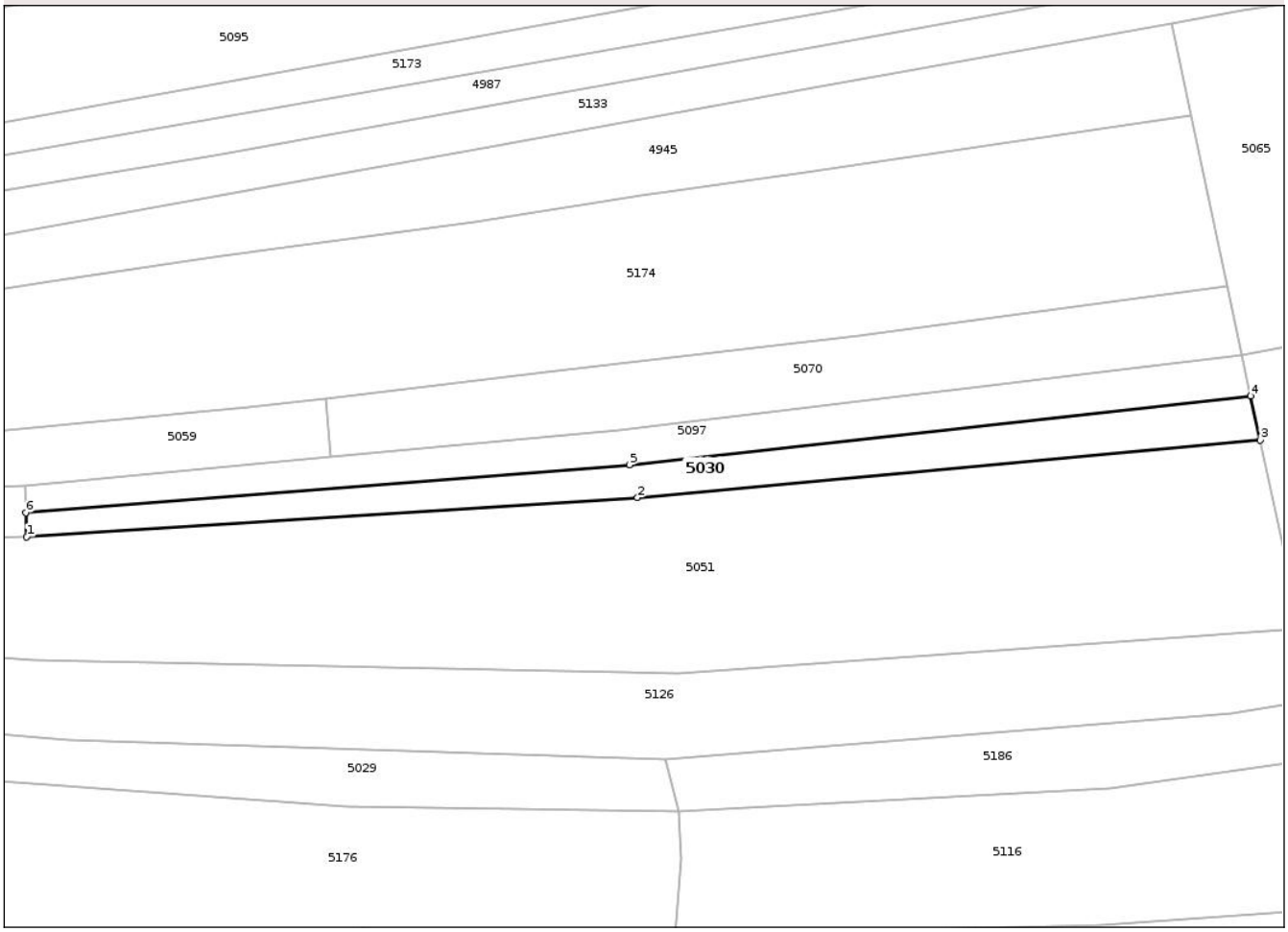

Date referitoare la teren

Crt	Categorie folosință	Intra vilan	Suprafaţa (mp)	Tarla	Parcelă	Nr. topo	Observaţii / Referinţe
1	faneata	NU	966	-	-	-	

Lungime Segmente
1) Valorile lungimilor segmentelor sunt obţinute din proiecţie în plan.

Punct început	X / Y	Punct sfârşit	X / Y	Lungime segment (** (m)
1	389.128,124 545.340,686	2	389.220,89 545.346,653	92.958
2	389.220,89 545.346,653	3	389.315,457 545.355,366	94.967
3	389.315,457 545.355,366	4	389.313,986 545.362,056	6.849
4	389.313,986 545.362,056	5	389.219,66 545.351,629	94.901
5	389.219,66 545.351,629	6	389.128,02 545.344,336	91.93

Document care conține date cu caracter personal, protejat de prevederile Regulamentului (UE) nr. 679/2016 și Legii 190/2018

Punct început	X / Y	Punct sfârşit	X / Y	Lungime segment (** (m)
6	389.128,02 545.344,336	1	389.128,124 545.340,686	3.651

** Lungimile segmentelor sunt determinate în planul de proiecţie Stereo 70 şi sunt rotunjite la 1 milimetru.
*** Distanţa dintre puncte este formată din segmente cumulate ce sunt mai mici decât valoarea 1 milimetru.

Document care conține date cu caracter personal, protejat de prevederile Regulamentului (UE) nr. 679/2016 și Legii 190/2018

DATE DESPRE IMOBILUL NR. 5033

Oficiul de Cadastru şi Publicitate Imobiliară ALBA
Biroul de Cadastru şi Publicitate Imobiliară Aiud

A. Partea I. Descrierea imobilului

TEREN Extravilan

Adresa: Jud. Alba

Nr. Crt	Nr cadastral Nr. topografic	Suprafaţa* (mp)	Observaţii / Referinţe
A1		4.644	Sector cadastral:9 Teren neimprejmuit; Se identifica cu parte din CF , nr.top.

B. Partea II. Proprietari şi acte

Inscrieri privitoare la dreptul de proprietate şi alte drepturi reale		Referinţe
1 / 01/11/2022		
Act Normativ nr. 7, din 13/03/1996 emis de Parlamentul Romaniei (lege);		
B1	Intabulare, drept de PROPRIETATE, dobandit prin Lege, cota actuala 1/1, cota initiala 1/1	A1
	1) **NEIDENTIFICAT NEIDENTIFICAT**	
1 / 01/05/2025		
Act Administrativ nr. 1469, din 23/05/2025 emis de Comuna Livezile (adeverinta);		
B2	Se noteaza posesia faptica in favoarea lui	A1
	1) **GROZA IULIAN**	

C. Partea III. SARCINI .

Inscrieri privind dezmembramintele dreptului de proprietate, drepturi reale de garanţie şi sarcini	Referinţe
NU SUNT	

Document care conține date cu caracter personal, protejat de prevederile Regulamentului (UE) nr. 679/2016 și Legii 190/2018

Anexa Nr. 1 La Partea I

Teren

Nr cadastral	Suprafaţa (mp)*	Observaţii / Referinţe
	4.644	Se identifica cu parte din CF , nr.top.

* Suprafaţa este determinată in planul de proiecţie Stereo 70.

DETALII LINIARE IMOBIL

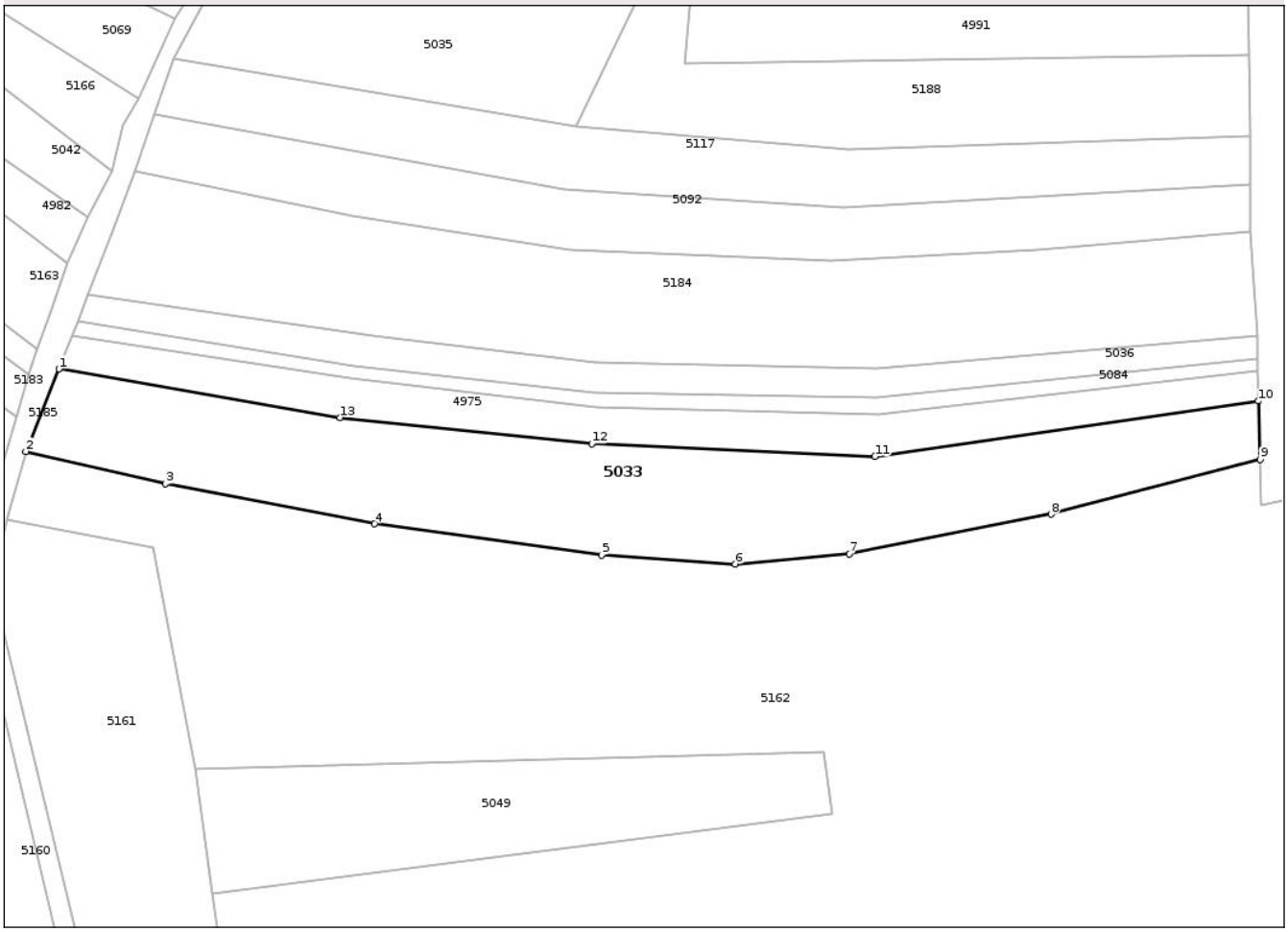

Date referitoare la teren

Crt	Categorie folosință	Intra vilan	Suprafaţa (mp)	Tarla	Parcelă	Nr. topo	Observaţii / Referinţe
1	faneata	NU	4.644	-	-	-	

Lungime Segmente
1) Valorile lungimilor segmentelor sunt obţinute din proiecţie în plan.

Punct început	X / Y	Punct sfârşit	X / Y	Lungime segment (** (m)
1	388.847,656 545.724,672	2	388.841,024 545.708,181	17.774
2	388.841,024 545.708,181	3	388.869,023 545.701,714	28.736
3	388.869,023 545.701,714	4	388.910,835 545.693,697	42.574
4	388.910,835 545.693,697	5	388.956,368 545.687,49	45.954
5	388.956,368 545.687,49	6	388.983,045 545.685,705	26.736

Document care conține date cu caracter personal, protejat de prevederile Regulamentului (UE) nr. 679/2016 și Legii 190/2018

Punct început	X / Y	Punct sfârşit	X / Y	Lungime segment (** (m)
6	388.983,045 545.685,705	7	389.005,887 545.687,742	22.933
7	389.005,887 545.687,742	8	389.046,286 545.695,658	41.167
8	389.046,286 545.695,658	9	389.088,168 545.706,567	43.279
9	389.088,168 545.706,567	10	389.087,762 545.718,267	11.707
10	389.087,762 545.718,267	11	389.011,013 545.707,179	77.545
11	389.011,013 545.707,179	12	388.954,317 545.709,744	56.755
12	388.954,317 545.709,744	13	388.903,957 545.714,984	50.632
13	388.903,957 545.714,984	1	388.847,656 545.724,672	57.128

** Lungimile segmentelor sunt determinate în planul de proiecţie Stereo 70 şi sunt rotunjite la 1 milimetru.
*** Distanţa dintre puncte este formată din segmente cumulate ce sunt mai mici decât valoarea 1 milimetru.

Document care conține date cu caracter personal, protejat de prevederile Regulamentului (UE) nr. 679/2016 și Legii 190/2018

DATE DESPRE IMOBILUL NR. 5034

Oficiul de Cadastru şi Publicitate Imobiliară ALBA
Biroul de Cadastru şi Publicitate Imobiliară Aiud

A. Partea I. Descrierea imobilului

TEREN Extravilan

Adresa: Jud. Alba

Nr. Crt	Nr cadastral Nr. topografic	Suprafaţa* (mp)	Observaţii / Referinţe
A1		2.215	Sector cadastral:9 Teren neimprejmuit; Se identifica cu parte din CF , nr.top.

B. Partea II. Proprietari şi acte

Inscrieri privitoare la dreptul de proprietate şi alte drepturi reale		Referinţe
1 / 01/11/2022		
Act Normativ nr. 7, din 13/03/1996 emis de Parlamentul Romaniei (lege);		
B1	Intabulare, drept de PROPRIETATE, dobandit prin Lege, cota actuala 1/1, cota initiala 1/1	A1
	1) **NEIDENTIFICAT NEIDENTIFICAT**	
1 / 01/05/2025		
Act Administrativ nr. 1469, din 23/05/2025 emis de Comuna Livezile (adeverinta);		
B2	Se noteaza posesia faptica in favoarea lui	A1
	1) **PINTEA MIHAELA**	

C. Partea III. SARCINI .

Inscrieri privind dezmembramintele dreptului de proprietate, drepturi reale de garanţie şi sarcini	Referinţe
NU SUNT	

Document care conține date cu caracter personal, protejat de prevederile Regulamentului (UE) nr. 679/2016 și Legii 190/2018

Anexa Nr. 1 La Partea I

Teren

Nr cadastral	Suprafaţa (mp)*	Observaţii / Referinţe
	2.215	Se identifica cu parte din CF , nr.top.

* Suprafaţa este determinată in planul de proiecţie Stereo 70.

DETALII LINIARE IMOBIL

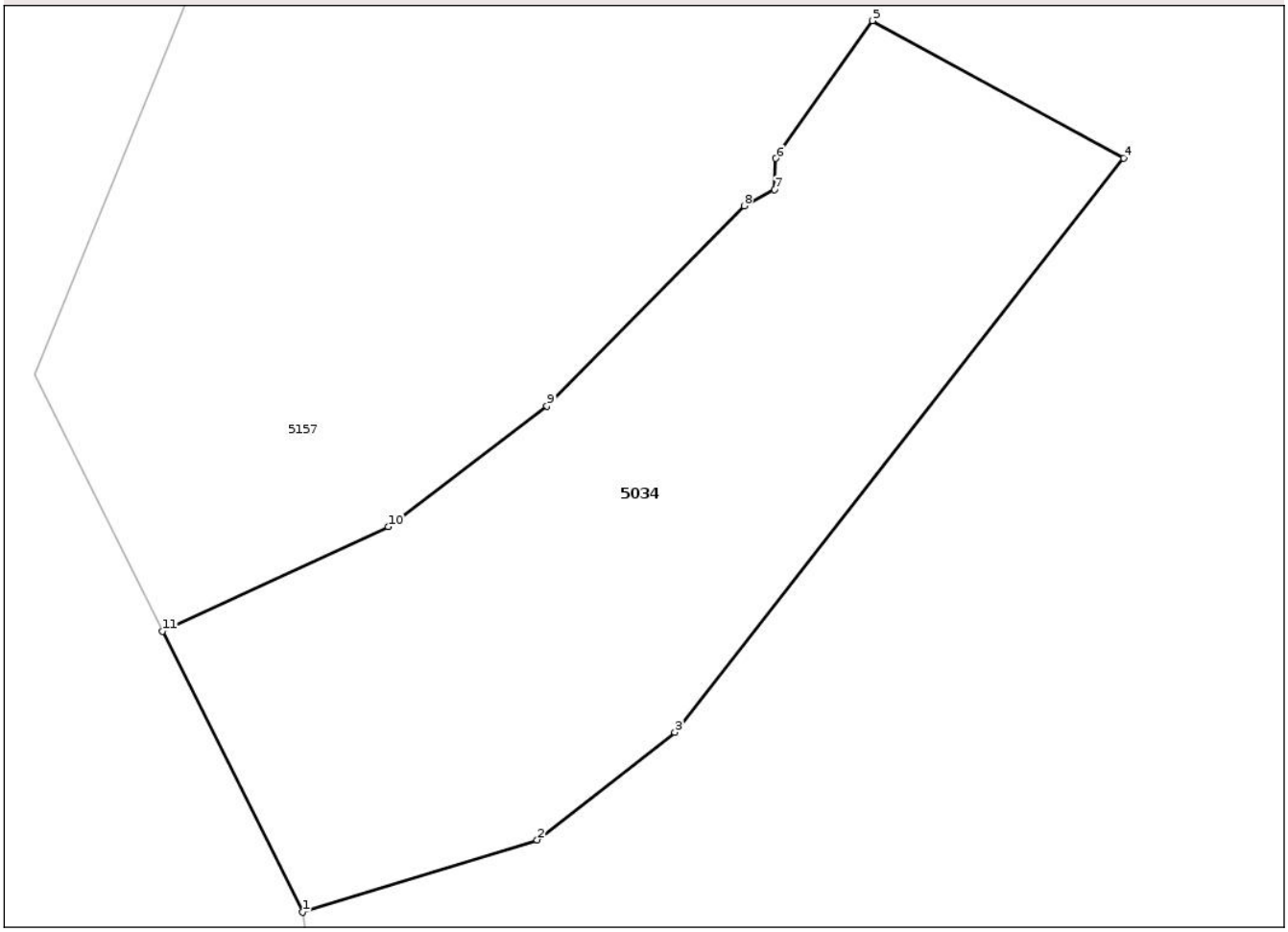

Date referitoare la teren

Crt	Categorie folosință	Intra vilan	Suprafaţa (mp)	Tarla	Parcelă	Nr. topo	Observaţii / Referinţe
1	arabil	NU	2.215	-	-	-	

Lungime Segmente
1) Valorile lungimilor segmentelor sunt obţinute din proiecţie în plan.

Punct început	X / Y	Punct sfârşit	X / Y	Lungime segment (** (m)
1	388.155,96 546.120,408	2	388.175,513 546.126,425	20.458
2	388.175,513 546.126,425	3	388.186,98 546.135,389	14.555
3	388.186,98 546.135,389	4	388.224,39 546.183,174	60.687
4	388.224,39 546.183,174	5	388.203,45 546.194,62	23.864
5	388.203,45 546.194,62	6	388.195,389 546.183,156	14.014

Document care conține date cu caracter personal, protejat de prevederile Regulamentului (UE) nr. 679/2016 și Legii 190/2018

Punct început	X / Y	Punct sfârşit	X / Y	Lungime segment (** (m)
6	388.195,389 546.183,156	7	388.195,267 546.180,559	2.601
7	388.195,267 546.180,559	8	388.192,749 546.179,219	2.852
8	388.192,749 546.179,219	9	388.176,325 546.162,548	23.402
9	388.176,325 546.162,548	10	388.163,103 546.152,501	16.607
10	388.163,103 546.152,501	11	388.144,278 546.143,804	20.737
11	388.144,278 546.143,804	1	388.155,96 546.120,408	26.151

** Lungimile segmentelor sunt determinate în planul de proiecţie Stereo 70 şi sunt rotunjite la 1 milimetru.
*** Distanţa dintre puncte este formată din segmente cumulate ce sunt mai mici decât valoarea 1 milimetru.

Document care conține date cu caracter personal, protejat de prevederile Regulamentului (UE) nr. 679/2016 și Legii 190/2018

DATE DESPRE IMOBILUL NR. 5035

Oficiul de Cadastru şi Publicitate Imobiliară ALBA
Biroul de Cadastru şi Publicitate Imobiliară Aiud

A. Partea I. Descrierea imobilului

TEREN Extravilan

Adresa: Jud. Alba

Nr. Crt	Nr cadastral Nr. topografic	Suprafaţa* (mp)	Observaţii / Referinţe
A1		1.971	Sector cadastral:9 Teren neimprejmuit; Se identifica cu parte din CF , nr.top.

B. Partea II. Proprietari şi acte

Inscrieri privitoare la dreptul de proprietate şi alte drepturi reale		Referinţe
1 / 01/11/2022		
Act Normativ nr. 7, din 13/03/1996 emis de Parlamentul Romaniei (lege);		
B1	Intabulare, drept de PROPRIETATE, dobandit prin Lege, cota actuala 1/1, cota initiala 1/1	A1
	1) **NEIDENTIFICAT NEIDENTIFICAT**	
1 / 01/05/2025		
Act Administrativ nr. 1469, din 23/05/2025 emis de Comuna Livezile (adeverinta);		
B2	Se noteaza posesia faptica in favoarea lui	A1
	1) **BRAD IOAN**	

C. Partea III. SARCINI .

Inscrieri privind dezmembramintele dreptului de proprietate, drepturi reale de garanţie şi sarcini	Referinţe
NU SUNT	

Document care conține date cu caracter personal, protejat de prevederile Regulamentului (UE) nr. 679/2016 și Legii 190/2018

Anexa Nr. 1 La Partea I

Teren

Nr cadastral	Suprafaţa (mp)*	Observaţii / Referinţe
	1.971	Se identifica cu parte din CF , nr.top.

* Suprafaţa este determinată in planul de proiecţie Stereo 70.

DETALII LINIARE IMOBIL

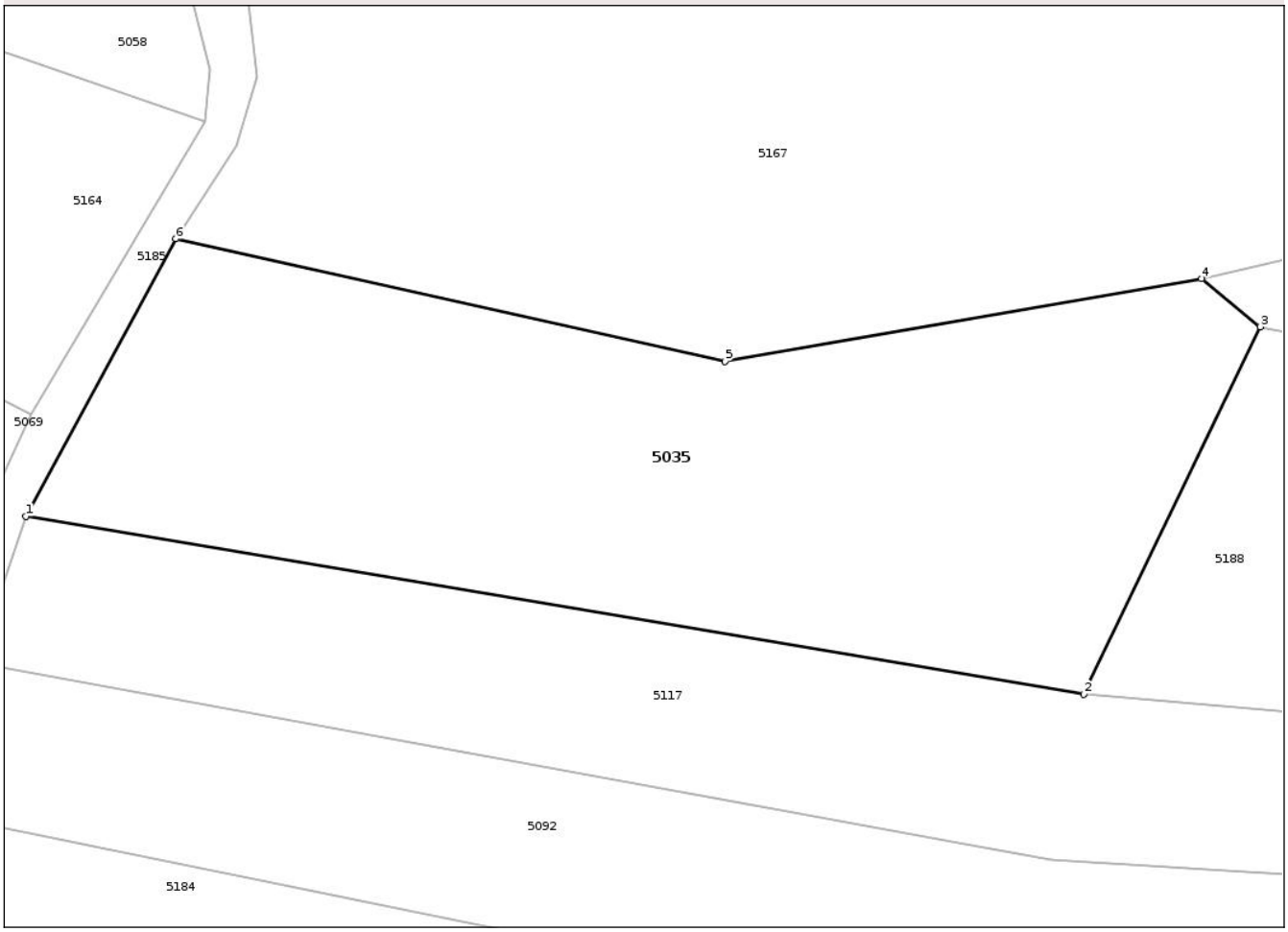

Date referitoare la teren

Crt	Categorie folosință	Intra vilan	Suprafaţa (mp)	Tarla	Parcelă	Nr. topo	Observaţii / Referinţe
1	faneata	NU	1.971	-	-	-	

Lungime Segmente
1) Valorile lungimilor segmentelor sunt obţinute din proiecţie în plan.

Punct început	X / Y	Punct sfârşit	X / Y	Lungime segment (** (m)
1	388.870,53 545.786,852	2	388.951,27 545.773,289	81.871
2	388.951,27 545.773,289	3	388.964,75 545.801,307	31.092
3	388.964,75 545.801,307	4	388.960,28 545.804,969	5.779
4	388.960,28 545.804,969	5	388.923,89 545.798,667	36.932
5	388.923,89 545.798,667	6	388.881,98 545.808,015	42.94

Document care conține date cu caracter personal, protejat de prevederile Regulamentului (UE) nr. 679/2016 și Legii 190/2018

Punct început	X / Y	Punct sfârşit	X / Y	Lungime segment (** (m)
6	388.881,98 545.808,015	1	388.870,53 545.786,852	24.062

** Lungimile segmentelor sunt determinate în planul de proiecţie Stereo 70 şi sunt rotunjite la 1 milimetru.
*** Distanţa dintre puncte este formată din segmente cumulate ce sunt mai mici decât valoarea 1 milimetru.

Document care conține date cu caracter personal, protejat de prevederile Regulamentului (UE) nr. 679/2016 și Legii 190/2018

DATE DESPRE IMOBILUL NR. 5036

Oficiul de Cadastru şi Publicitate Imobiliară ALBA
Biroul de Cadastru şi Publicitate Imobiliară Aiud

A. Partea I. Descrierea imobilului

TEREN Extravilan

Adresa: Jud. Alba

Nr. Crt	Nr cadastral Nr. topografic	Suprafaţa* (mp)	Observaţii / Referinţe
A1		1.368	Sector cadastral:9 Teren neimprejmuit; Se identifica cu parte din CF , nr.top.

B. Partea II. Proprietari şi acte

Inscrieri privitoare la dreptul de proprietate şi alte drepturi reale		Referinţe
1 / 01/11/2022		
Act Normativ nr. 7, din 13/03/1996 emis de Parlamentul Romaniei (lege);		
B1	Intabulare, drept de PROPRIETATE, dobandit prin Lege, cota actuala 1/1, cota initiala 1/1	A1
	1) **NEIDENTIFICAT NEIDENTIFICAT**	
1 / 01/05/2025		
Act Administrativ nr. 1469, din 23/05/2025 emis de Comuna Livezile (adeverinta);		
B2	Se noteaza posesia faptica in favoarea lui	A1
	1) **BRAD IOAN**	

C. Partea III. SARCINI .

Inscrieri privind dezmembramintele dreptului de proprietate, drepturi reale de garanţie şi sarcini	Referinţe
NU SUNT	

Document care conține date cu caracter personal, protejat de prevederile Regulamentului (UE) nr. 679/2016 și Legii 190/2018

Anexa Nr. 1 La Partea I

Teren

Nr cadastral	Suprafaţa (mp)*	Observaţii / Referinţe
	1.368	Se identifica cu parte din CF , nr.top.

* Suprafaţa este determinată in planul de proiecţie Stereo 70.

DETALII LINIARE IMOBIL

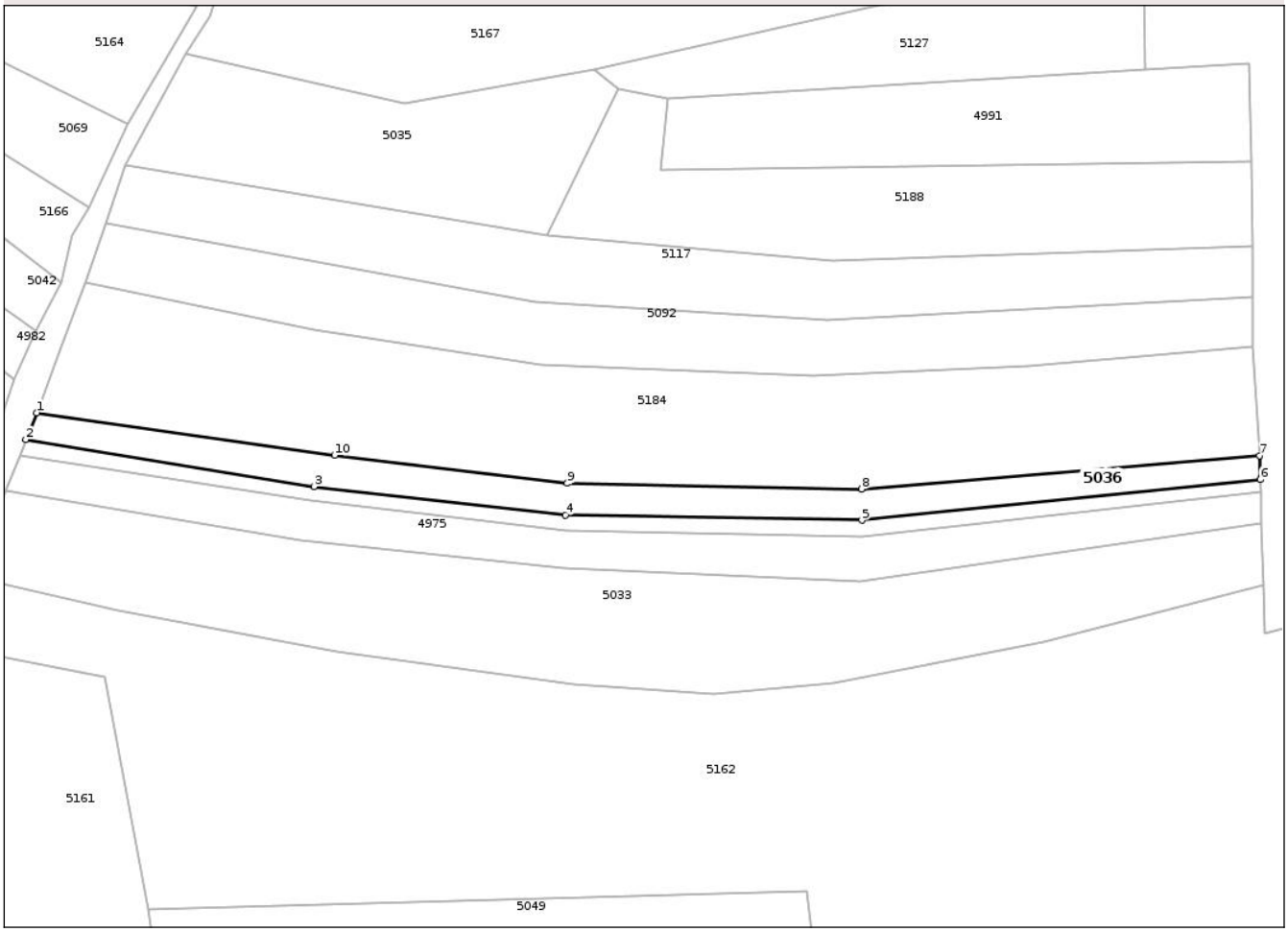

Date referitoare la teren

Crt	Categorie folosință	Intra vilan	Suprafaţa (mp)	Tarla	Parcelă	Nr. topo	Observaţii / Referinţe
1	faneata	NU	1.368	-	-	-	

Lungime Segmente
1) Valorile lungimilor segmentelor sunt obţinute din proiecţie în plan.

Punct început	X / Y	Punct sfârşit	X / Y	Lungime segment (** (m)
1	388.853,52 545.739,455	2	388.851,466 545.734,335	5.517
2	388.851,466 545.734,335	3	388.906,584 545.725,326	55.849
3	388.906,584 545.725,326	4	388.954,711 545.719,931	48.429
4	388.954,711 545.719,931	5	389.011,422 545.718,912	56.72
5	389.011,422 545.718,912	6	389.087,63 545.726,674	76.602

Document care conține date cu caracter personal, protejat de prevederile Regulamentului (UE) nr. 679/2016 și Legii 190/2018

Punct început	X / Y	Punct sfârşit	X / Y	Lungime segment (** (m)
6	389.087,63 545.726,674	7	389.087,508 545.731,236	4.564
7	389.087,508 545.731,236	8	389.011,35 545.724,862	76.424
8	389.011,35 545.724,862	9	388.955,02 545.725,993	56.341
9	388.955,02 545.725,993	10	388.910,53 545.731,309	44.806
10	388.910,53 545.731,309	1	388.853,52 545.739,455	57.589

** Lungimile segmentelor sunt determinate în planul de proiecţie Stereo 70 şi sunt rotunjite la 1 milimetru.
*** Distanţa dintre puncte este formată din segmente cumulate ce sunt mai mici decât valoarea 1 milimetru.

Document care conține date cu caracter personal, protejat de prevederile Regulamentului (UE) nr. 679/2016 și Legii 190/2018

DATE DESPRE IMOBILUL NR. 5041

Oficiul de Cadastru şi Publicitate Imobiliară ALBA
Biroul de Cadastru şi Publicitate Imobiliară Aiud

A. Partea I. Descrierea imobilului

TEREN Extravilan

Adresa: Jud. Alba

Nr. Crt	Nr cadastral Nr. topografic	Suprafaţa* (mp)	Observaţii / Referinţe
A1		1.414	Sector cadastral:9 Teren neimprejmuit; Se identifica cu parte din CF , nr.top.

B. Partea II. Proprietari şi acte

Inscrieri privitoare la dreptul de proprietate şi alte drepturi reale		Referinţe
1 / 01/11/2022		
Act Normativ nr. 7, din 13/03/1996 emis de Parlamentul Romaniei (lege);		
B1	Intabulare, drept de PROPRIETATE, dobandit prin Lege, cota actuala 1/1, cota initiala 1/1	A1
	1) **NEIDENTIFICAT NEIDENTIFICAT**	
1 / 01/05/2025		
Act Administrativ nr. 1469, din 23/05/2025 emis de Comuna Livezile (adeverinta);		
B2	Se noteaza posesia faptica in favoarea lui	A1
	1) **VESA I IOAN**	

C. Partea III. SARCINI .

Inscrieri privind dezmembramintele dreptului de proprietate, drepturi reale de garanţie şi sarcini	Referinţe
NU SUNT	

Document care conține date cu caracter personal, protejat de prevederile Regulamentului (UE) nr. 679/2016 și Legii 190/2018

Anexa Nr. 1 La Partea I

Teren

Nr cadastral	Suprafaţa (mp)*	Observaţii / Referinţe
	1.414	Se identifica cu parte din CF , nr.top.

* Suprafaţa este determinată in planul de proiecţie Stereo 70.

DETALII LINIARE IMOBIL

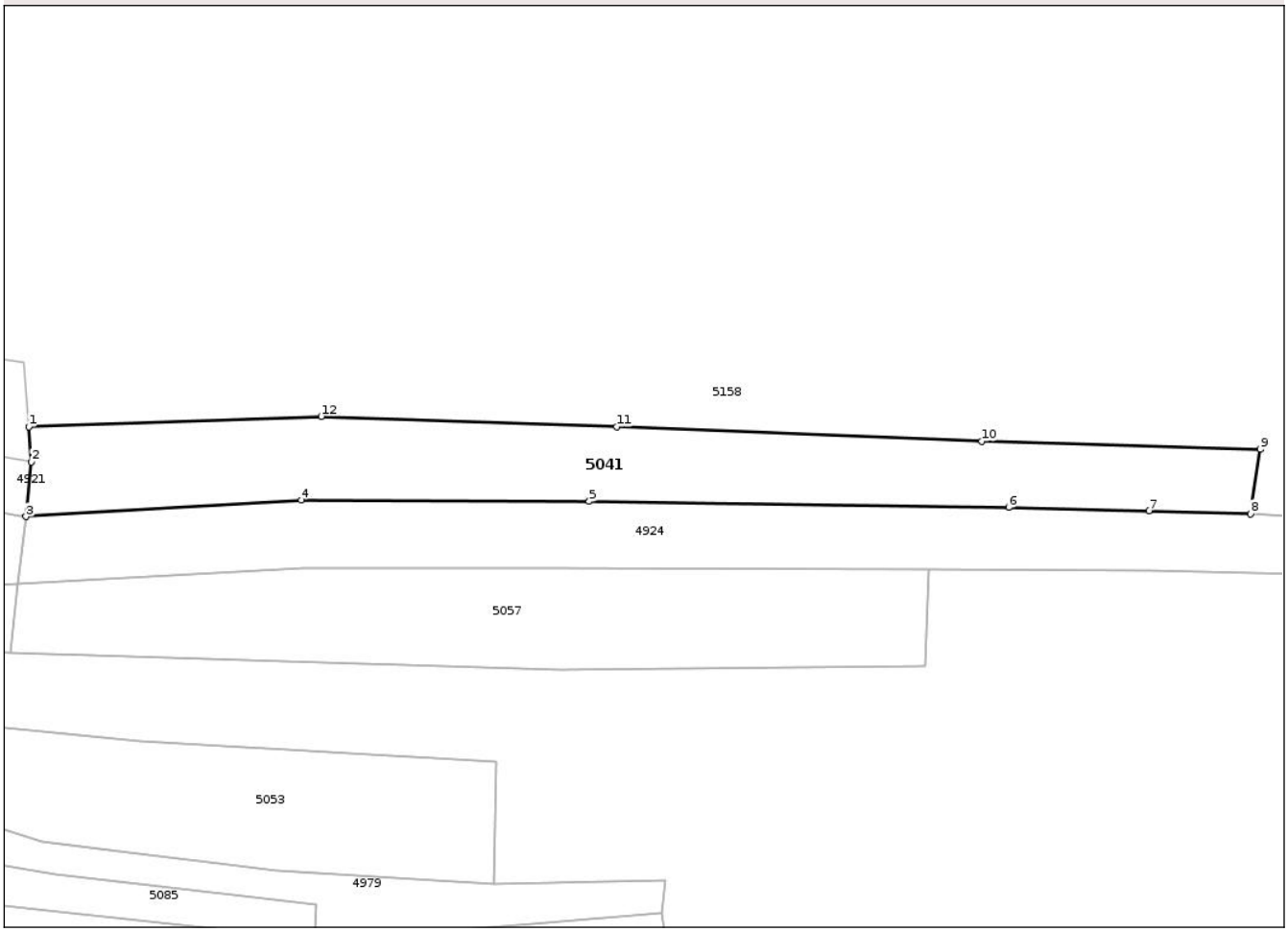

Date referitoare la teren

Crt	Categorie folosință	Intra vilan	Suprafaţa (mp)	Tarla	Parcelă	Nr. topo	Observaţii / Referinţe
1	faneata	NU	1.414	-	-	-	

Lungime Segmente
1) Valorile lungimilor segmentelor sunt obţinute din proiecţie în plan.

Punct început	X / Y	Punct sfârşit	X / Y	Lungime segment (** (m)
1	388.190,529 545.528,533	2	388.190,866 545.524,206	4.34
2	388.190,866 545.524,206	3	388.190,186 545.517,414	6.826
3	388.190,186 545.517,414	4	388.224,34 545.519,47	34.216
4	388.224,34 545.519,47	5	388.260,06 545.519,31	35.72
5	388.260,06 545.519,31	6	388.312,12 545.518,577	52.065

Document care conține date cu caracter personal, protejat de prevederile Regulamentului (UE) nr. 679/2016 și Legii 190/2018

Punct început	X / Y	Punct sfârşit	X / Y	Lungime segment (** (m)
6	388.312,12 545.518,577	7	388.329,508 545.518,118	17.394
7	388.329,508 545.518,118	8	388.342,11 545.517,786	12.607
8	388.342,11 545.517,786	9	388.343,33 545.525,76	8.067
9	388.343,33 545.525,76	10	388.308,8 545.526,748	34.544
10	388.308,8 545.526,748	11	388.263,48 545.528,545	45.356
11	388.263,48 545.528,545	12	388.226,84 545.529,857	36.663
12	388.226,84 545.529,857	1	388.190,529 545.528,533	36.335

** Lungimile segmentelor sunt determinate în planul de proiecţie Stereo 70 şi sunt rotunjite la 1 milimetru.
*** Distanţa dintre puncte este formată din segmente cumulate ce sunt mai mici decât valoarea 1 milimetru.

Document care conține date cu caracter personal, protejat de prevederile Regulamentului (UE) nr. 679/2016 și Legii 190/2018

DATE DESPRE IMOBILUL NR. 5042

Oficiul de Cadastru şi Publicitate Imobiliară ALBA
Biroul de Cadastru şi Publicitate Imobiliară Aiud

A. Partea I. Descrierea imobilului

TEREN Extravilan

Adresa: Jud. Alba

Nr. Crt	Nr cadastral Nr. topografic	Suprafaţa* (mp)	Observaţii / Referinţe
A1		1.822	Sector cadastral:9 Teren neimprejmuit; Se identifica cu parte din CF , nr.top.

B. Partea II. Proprietari şi acte

Inscrieri privitoare la dreptul de proprietate şi alte drepturi reale		Referinţe
1 / 01/11/2022		
Act Normativ nr. 7, din 13/03/1996 emis de Parlamentul Romaniei (lege);		
B1	Intabulare, drept de PROPRIETATE, dobandit prin Lege, cota actuala 1/1, cota initiala 1/1	A1
	1) **NEIDENTIFICAT NEIDENTIFICAT**	
1 / 01/05/2025		
Act Administrativ nr. 1469, din 23/05/2025 emis de Comuna Livezile (adeverinta);		
B2	Se noteaza posesia faptica in favoarea lui	A1
	1) **OȚEL RAMONA-COSMINA**	

C. Partea III. SARCINI .

Inscrieri privind dezmembramintele dreptului de proprietate, drepturi reale de garanţie şi sarcini	Referinţe
NU SUNT	

Anexa Nr. 1 La Partea I

Teren

Nr cadastral	Suprafaţa (mp)*	Observaţii / Referinţe
	1.822	Se identifica cu parte din CF , nr.top.

* Suprafaţa este determinată in planul de proiecţie Stereo 70.

DETALII LINIARE IMOBIL



Date referitoare la teren

Crt	Categorie folosință	Intra vilan	Suprafaţa (mp)	Tarla	Parcelă	Nr. topo	Observaţii / Referinţe
1	arabil	NU	1.822	-	-	-	

Lungime Segmente
1) Valorile lungimilor segmentelor sunt obţinute din proiecţie în plan.

Punct început	X / Y	Punct sfârşit	X / Y	Lungime segment (** (m)
1	388.858,153 545.764,254	2	388.809,802 545.801,479	61.021
2	388.809,802 545.801,479	3	388.784,697 545.821,788	32.291
3	388.784,697 545.821,788	4	388.761,329 545.844,497	32.585
4	388.761,329 545.844,497	5	388.727,649 545.878,094	47.572
5	388.727,649 545.878,094	6	388.715,902 545.872,027	13.221

Document care conține date cu caracter personal, protejat de prevederile Regulamentului (UE) nr. 679/2016 și Legii 190/2018

Punct început	X / Y	Punct sfârşit	X / Y	Lungime segment (** (m)
6	388.715,902 545.872,027	7	388.755,256 545.836,336	53.128
7	388.755,256 545.836,336	8	388.782,121 545.812,696	35.785
8	388.782,121 545.812,696	9	388.814,341 545.784,796	42.621
9	388.814,341 545.784,796	10	388.834,659 545.768,175	26.25
10	388.834,659 545.768,175	11	388.853,429 545.755,11	22.869
11	388.853,429 545.755,11	1	388.858,153 545.764,254	10.292

** Lungimile segmentelor sunt determinate în planul de proiecţie Stereo 70 şi sunt rotunjite la 1 milimetru.
*** Distanţa dintre puncte este formată din segmente cumulate ce sunt mai mici decât valoarea 1 milimetru.

Document care conține date cu caracter personal, protejat de prevederile Regulamentului (UE) nr. 679/2016 și Legii 190/2018

DATE DESPRE IMOBILUL NR. 5043

Oficiul de Cadastru şi Publicitate Imobiliară ALBA
Biroul de Cadastru şi Publicitate Imobiliară Aiud

A. Partea I. Descrierea imobilului

TEREN Extravilan

Adresa: Jud. Alba

Nr. Crt	Nr cadastral Nr. topografic	Suprafaţa* (mp)	Observaţii / Referinţe
A1		162	Sector cadastral:9 Teren neimprejmuit; Se identifica cu parte din CF , nr.top.

B. Partea II. Proprietari şi acte

Inscrieri privitoare la dreptul de proprietate şi alte drepturi reale		Referinţe
1 / 01/11/2022		
Act Normativ nr. 7, din 13/03/1996 emis de Parlamentul Romaniei (lege);		
B1	Intabulare, drept de PROPRIETATE, dobandit prin Lege, cota actuala 1/1, cota initiala 1/1	A1
	1) **NEIDENTIFICAT NEIDENTIFICAT**	
1 / 01/05/2025		
Act Administrativ nr. 1469, din 23/05/2025 emis de Comuna Livezile (adeverinta);		
B2	Se noteaza posesia faptica in favoarea lui	A1
	1) **OȚEL RAMONA-COSMINA**	

C. Partea III. SARCINI .

Inscrieri privind dezmembramintele dreptului de proprietate, drepturi reale de garanţie şi sarcini	Referinţe
NU SUNT	

Anexa Nr. 1 La Partea I

Teren

Nr cadastral	Suprafaţa (mp)*	Observaţii / Referinţe
	162	Se identifica cu parte din CF , nr.top.

* Suprafaţa este determinată in planul de proiecţie Stereo 70.

DETALII LINIARE IMOBIL

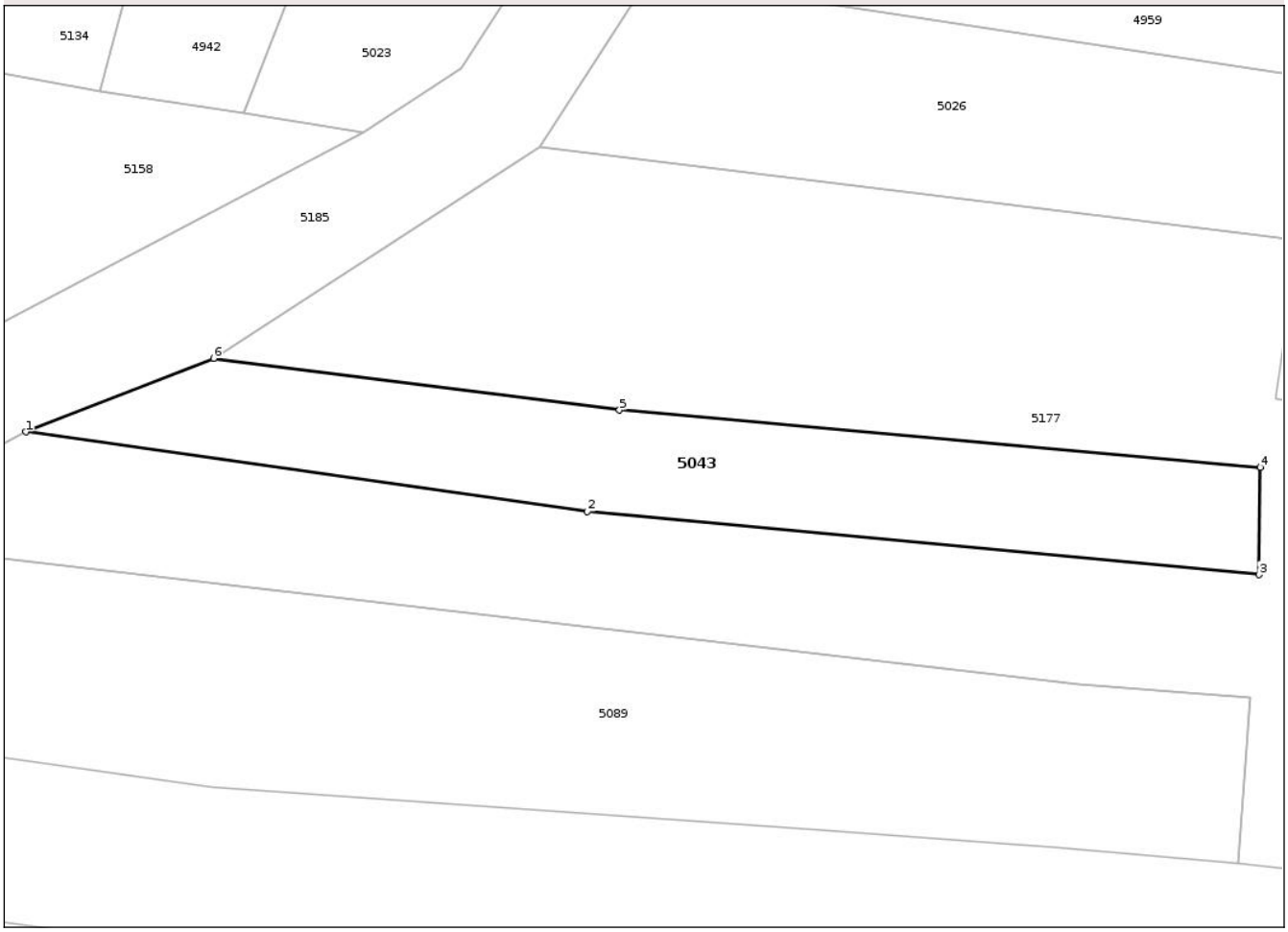

Date referitoare la teren

Crt	Categorie folosință	Intra vilan	Suprafaţa (mp)	Tarla	Parcelă	Nr. topo	Observaţii / Referinţe
1	faneata	NU	162	-	-	-	

Lungime Segmente
1) Valorile lungimilor segmentelor sunt obţinute din proiecţie în plan.

Punct început	X / Y	Punct sfârşit	X / Y	Lungime segment (** (m)
1	388.921,655 545.287,133	2	388.942,369 545.284,201	20.92
2	388.942,369 545.284,201	3	388.967,14 545.281,871	24.88
3	388.967,14 545.281,871	4	388.967,188 545.285,823	3.952
4	388.967,188 545.285,823	5	388.943,552 545.287,935	23.73
5	388.943,552 545.287,935	6	388.928,579 545.289,848	15.095

Document care conține date cu caracter personal, protejat de prevederile Regulamentului (UE) nr. 679/2016 și Legii 190/2018

Punct început	X / Y	Punct sfârşit	X / Y	Lungime segment (** (m)
6	388.928,579 545.289,848	1	388.921,655 545.287,133	7.437

** Lungimile segmentelor sunt determinate în planul de proiecţie Stereo 70 şi sunt rotunjite la 1 milimetru.
*** Distanţa dintre puncte este formată din segmente cumulate ce sunt mai mici decât valoarea 1 milimetru.

Document care conține date cu caracter personal, protejat de prevederile Regulamentului (UE) nr. 679/2016 și Legii 190/2018

DATE DESPRE IMOBILUL NR. 5044

Oficiul de Cadastru şi Publicitate Imobiliară ALBA
Biroul de Cadastru şi Publicitate Imobiliară Aiud

A. Partea I. Descrierea imobilului

TEREN Extravilan

Adresa: Jud. Alba

Nr. Crt	Nr cadastral Nr. topografic	Suprafaţa* (mp)	Observaţii / Referinţe
A1		206	Sector cadastral:9 Teren neimprejmuit; Se identifica cu parte din CF , nr.top.

B. Partea II. Proprietari şi acte

Inscrieri privitoare la dreptul de proprietate şi alte drepturi reale		Referinţe
1 / 01/11/2022		
Act Normativ nr. 7, din 13/03/1996 emis de Parlamentul Romaniei (lege);		
B1	Intabulare, drept de PROPRIETATE, dobandit prin Lege, cota actuala 1/1, cota initiala 1/1	A1
	1) **NEIDENTIFICAT NEIDENTIFICAT**	
1 / 01/05/2025		
Act Administrativ nr. 1469, din 23/05/2025 emis de Comuna Livezile (adeverinta);		
B2	Se noteaza posesia faptica in favoarea lui	A1
	1) **OȚEL RAMONA-COSMINA**	

C. Partea III. SARCINI .

Inscrieri privind dezmembramintele dreptului de proprietate, drepturi reale de garanţie şi sarcini	Referinţe
NU SUNT	

Anexa Nr. 1 La Partea I

Teren

Nr cadastral	Suprafaţa (mp)*	Observaţii / Referinţe
	206	Se identifica cu parte din CF , nr.top.

* Suprafaţa este determinată in planul de proiecţie Stereo 70.

DETALII LINIARE IMOBIL

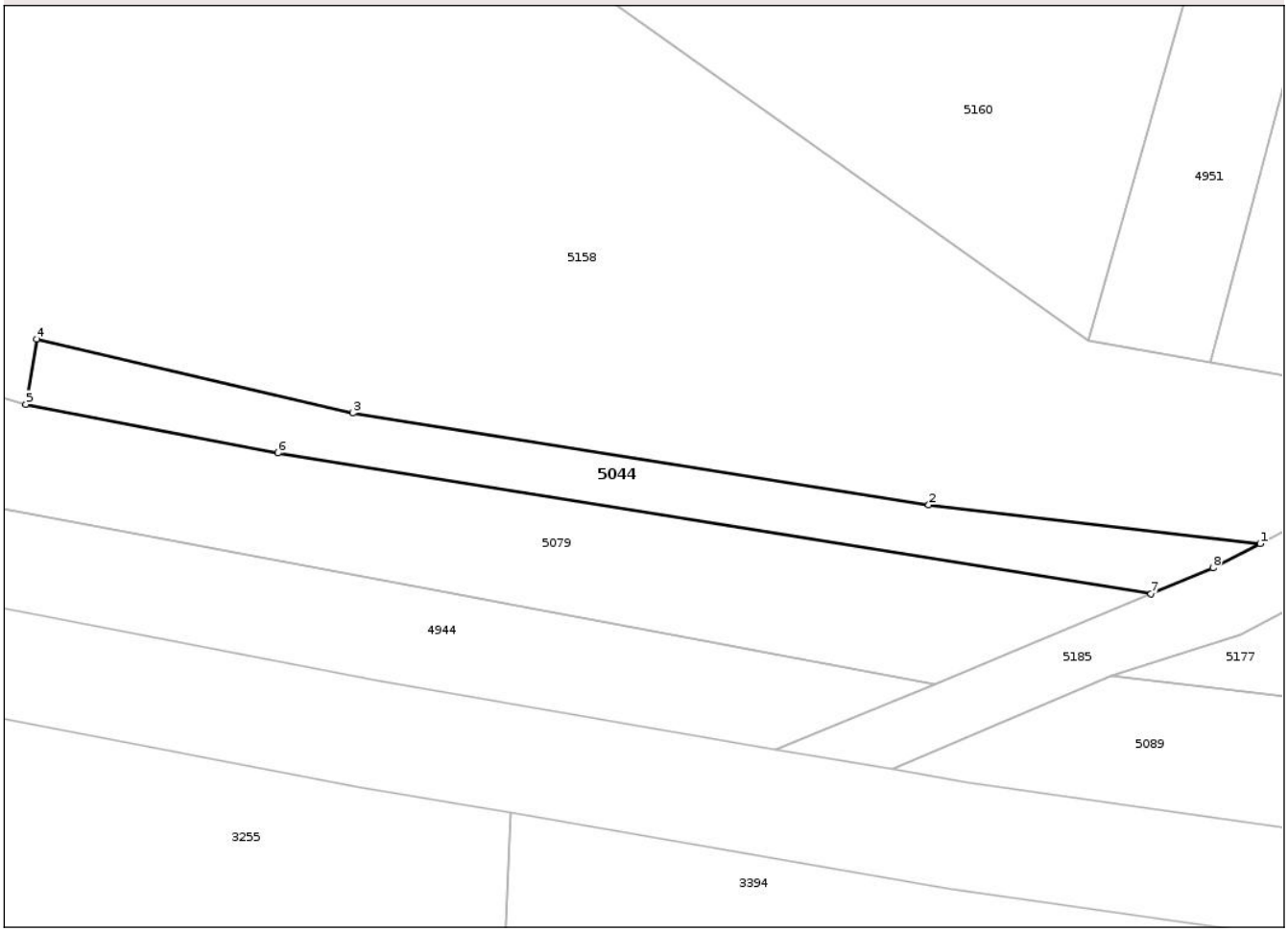

Date referitoare la teren

Crt	Categorie folosință	Intra vilan	Suprafaţa (mp)	Tarla	Parcelă	Nr. topo	Observaţii / Referinţe
1	faneata	NU	206	-	-	-	

Lungime Segmente
1) Valorile lungimilor segmentelor sunt obţinute din proiecţie în plan.

Punct început	X / Y	Punct sfârşit	X / Y	Lungime segment (** (m)
1	388.920,194 545.290,857	2	388.901,71 545.293,019	18.61
2	388.901,71 545.293,019	3	388.869,583 545.298,134	32.532
3	388.869,583 545.298,134	4	388.851,946 545.302,259	18.113
4	388.851,946 545.302,259	5	388.851,353 545.298,621	3.686
5	388.851,353 545.298,621	6	388.865,407 545.295,91	14.313

Document care conține date cu caracter personal, protejat de prevederile Regulamentului (UE) nr. 679/2016 și Legii 190/2018

Punct început	X / Y	Punct sfârşit	X / Y	Lungime segment (** (m)
6	388.865,407 545.295,91	7	388.914,1 545.288,055	49.323
7	388.914,1 545.288,055	8	388.917,552 545.289,502	3.743
8	388.917,552 545.289,502	1	388.920,194 545.290,857	2.97

** Lungimile segmentelor sunt determinate în planul de proiecţie Stereo 70 şi sunt rotunjite la 1 milimetru.
*** Distanţa dintre puncte este formată din segmente cumulate ce sunt mai mici decât valoarea 1 milimetru.

Document care conține date cu caracter personal, protejat de prevederile Regulamentului (UE) nr. 679/2016 și Legii 190/2018

DATE DESPRE IMOBILUL NR. 5045

Oficiul de Cadastru şi Publicitate Imobiliară ALBA
Biroul de Cadastru şi Publicitate Imobiliară Aiud

A. Partea I. Descrierea imobilului

TEREN Extravilan

Adresa: Jud. Alba

Nr. Crt	Nr cadastral Nr. topografic	Suprafaţa* (mp)	Observaţii / Referinţe
A1		548	Sector cadastral:9 Teren neimprejmuit; Se identifica cu parte din CF , nr.top.

B. Partea II. Proprietari şi acte

Inscrieri privitoare la dreptul de proprietate şi alte drepturi reale		Referinţe
1 / 01/11/2022		
Act Normativ nr. 7, din 13/03/1996 emis de Parlamentul Romaniei (lege);		
B1	Intabulare, drept de PROPRIETATE, dobandit prin Lege, cota actuala 1/1, cota initiala 1/1	A1
	1) **NEIDENTIFICAT NEIDENTIFICAT**	
1 / 01/05/2025		
Act Administrativ nr. 1469, din 23/05/2025 emis de Comuna Livezile (adeverinta);		
B2	Se noteaza posesia faptica in favoarea lui	A1
	1) **SĂMĂRITEAN DANIEL-IOAN**	

C. Partea III. SARCINI .

Inscrieri privind dezmembramintele dreptului de proprietate, drepturi reale de garanţie şi sarcini	Referinţe
NU SUNT	

Anexa Nr. 1 La Partea I

Teren

Nr cadastral	Suprafaţa (mp)*	Observaţii / Referinţe
	548	Se identifica cu parte din CF , nr.top.

* Suprafaţa este determinată in planul de proiecţie Stereo 70.

DETALII LINIARE IMOBIL

Date referitoare la teren

Crt	Categorie folosință	Intra vilan	Suprafaţa (mp)	Tarla	Parcelă	Nr. topo	Observaţii / Referinţe
1	faneata	NU	548	-	-	-	

Lungime Segmente
1) Valorile lungimilor segmentelor sunt obţinute din proiecţie în plan.

Punct început	X / Y	Punct sfârşit	X / Y	Lungime segment (** (m)
1	389.331,92 545.255,005	2	389.331,712 545.247,237	7.771
2	389.331,712 545.247,237	3	389.359,334 545.247,916	27.631
3	389.359,334 545.247,916	4	389.384,295 545.250,27	25.071
4	389.384,295 545.250,27	5	389.395,356 545.251,885	11.178
5	389.395,356 545.251,885	6	389.400,176 545.253,114	4.975

Document care conține date cu caracter personal, protejat de prevederile Regulamentului (UE) nr. 679/2016 și Legii 190/2018

Punct început	X / Y	Punct sfârşit	X / Y	Lungime segment (** (m)
6	389.400,176 545.253,114	7	389.397,663 545.260,405	7.712
7	389.397,663 545.260,405	8	389.364,98 545.256,466	32.92
8	389.364,98 545.256,466	1	389.331,92 545.255,005	33.092

** Lungimile segmentelor sunt determinate în planul de proiecţie Stereo 70 şi sunt rotunjite la 1 milimetru.
*** Distanţa dintre puncte este formată din segmente cumulate ce sunt mai mici decât valoarea 1 milimetru.

Document care conține date cu caracter personal, protejat de prevederile Regulamentului (UE) nr. 679/2016 și Legii 190/2018

DATE DESPRE IMOBILUL NR. 5049

Oficiul de Cadastru şi Publicitate Imobiliară ALBA
Biroul de Cadastru şi Publicitate Imobiliară Aiud

A. Partea I. Descrierea imobilului

TEREN Extravilan

Adresa: Jud. Alba

Nr. Crt	Nr cadastral Nr. topografic	Suprafaţa* (mp)	Observaţii / Referinţe
A1		2.357	Sector cadastral:9 Teren neimprejmuit; Se identifica cu parte din CF , nr.top.

B. Partea II. Proprietari şi acte

Inscrieri privitoare la dreptul de proprietate şi alte drepturi reale		Referinţe
1 / 01/11/2022		
Act Normativ nr. 7, din 13/03/1996 emis de Parlamentul Romaniei (lege);		
B1	Intabulare, drept de PROPRIETATE, dobandit prin Lege, cota actuala 1/1, cota initiala 1/1	A1
	1) **NEIDENTIFICAT NEIDENTIFICAT**	
1 / 01/05/2025		
Act Administrativ nr. 1469, din 23/05/2025 emis de Comuna Livezile (adeverinta);		
B2	Se noteaza posesia faptica in favoarea lui	A1
	1) **CĂLBEAZĂ ELISABETA**	

C. Partea III. SARCINI .

Inscrieri privind dezmembramintele dreptului de proprietate, drepturi reale de garanţie şi sarcini	Referinţe
NU SUNT	

Document care conține date cu caracter personal, protejat de prevederile Regulamentului (UE) nr. 679/2016 și Legii 190/2018

Anexa Nr. 1 La Partea I

Teren

Nr cadastral	Suprafaţa (mp)*	Observaţii / Referinţe
	2.357	Se identifica cu parte din CF , nr.top.

* Suprafaţa este determinată in planul de proiecţie Stereo 70.

DETALII LINIARE IMOBIL

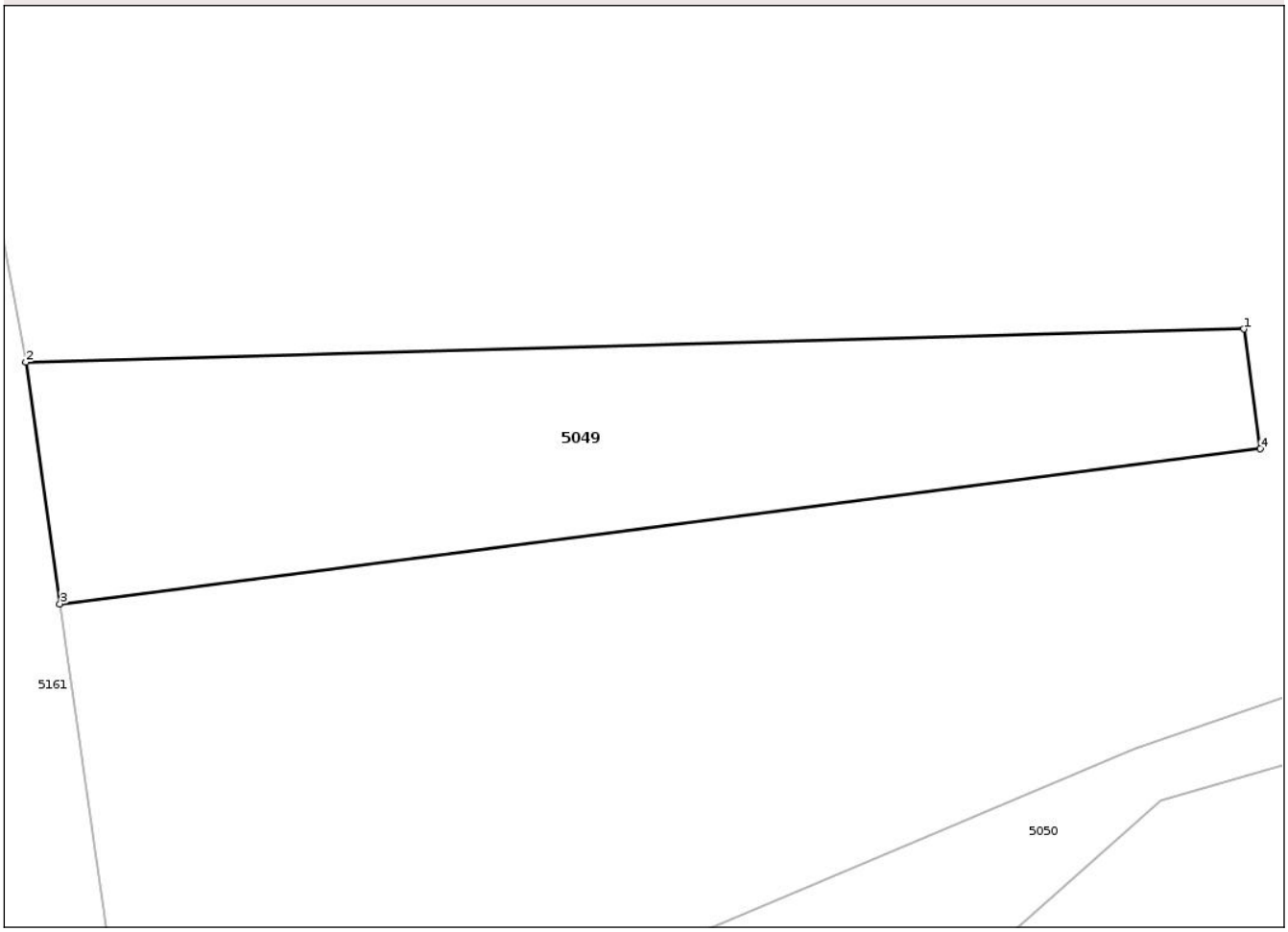

Date referitoare la teren

Crt	Categorie folosință	Intra vilan	Suprafaţa (mp)	Tarla	Parcelă	Nr. topo	Observaţii / Referinţe
1	faneata	NU	2.357	-	-	-	

Lungime Segmente
1) Valorile lungimilor segmentelor sunt obţinute din proiecţie în plan.

Punct început	X / Y	Punct sfârşit	X / Y	Lungime segment (** (m)
1	389.000,762 545.648,007	2	388.874,916 545.644,597	125.892
2	388.874,916 545.644,597	3	388.878,436 545.619,639	25.205
3	388.878,436 545.619,639	4	389.002,48 545.635,643	125.072
4	389.002,48 545.635,643	1	389.000,762 545.648,007	12.483

**** Lungimile segmentelor sunt determinate în planul de proiecţie Stereo 70 şi sunt rotunjite la 1 milimetru.**

Document care conține date cu caracter personal, protejat de prevederile Regulamentului (UE) nr. 679/2016 și Legii 190/2018

***** Distanţa dintre puncte este formată din segmente cumulate ce sunt mai mici decât valoarea 1 milimetru.**

DATE DESPRE IMOBILUL NR. 5050

Oficiul de Cadastru şi Publicitate Imobiliară ALBA
Biroul de Cadastru şi Publicitate Imobiliară Aiud

A. Partea I. Descrierea imobilului

TEREN Extravilan

Adresa: Jud. Alba

Nr. Crt	Nr cadastral Nr. topografic	Suprafaţa* (mp)	Observaţii / Referinţe
A1		2.522	Sector cadastral:9 Teren neimprejmuit; Se identifica cu parte din CF , nr.top.

B. Partea II. Proprietari şi acte

Inscrieri privitoare la dreptul de proprietate şi alte drepturi reale		Referinţe
1 / 01/11/2022		
Act Normativ nr. 7, din 13/03/1996 emis de Parlamentul Romaniei (lege);		
B1	Intabulare, drept de PROPRIETATE, dobandit prin Lege, cota actuala 1/1, cota initiala 1/1	A1
	1) **NEIDENTIFICAT NEIDENTIFICAT**	
1 / 01/05/2025		
Act Administrativ nr. 1469, din 23/05/2025 emis de Comuna Livezile (adeverinta);		
B2	Se noteaza posesia faptica in favoarea lui	A1
	1) **CĂLBEAZĂ ELISABETA**	

C. Partea III. SARCINI .

Inscrieri privind dezmembramintele dreptului de proprietate, drepturi reale de garanţie şi sarcini	Referinţe
NU SUNT	

Document care conține date cu caracter personal, protejat de prevederile Regulamentului (UE) nr. 679/2016 și Legii 190/2018

Anexa Nr. 1 La Partea I

Teren

Nr cadastral	Suprafaţa (mp)*	Observaţii / Referinţe
	2.522	Se identifica cu parte din CF , nr.top.

* Suprafaţa este determinată in planul de proiecţie Stereo 70.

DETALII LINIARE IMOBIL

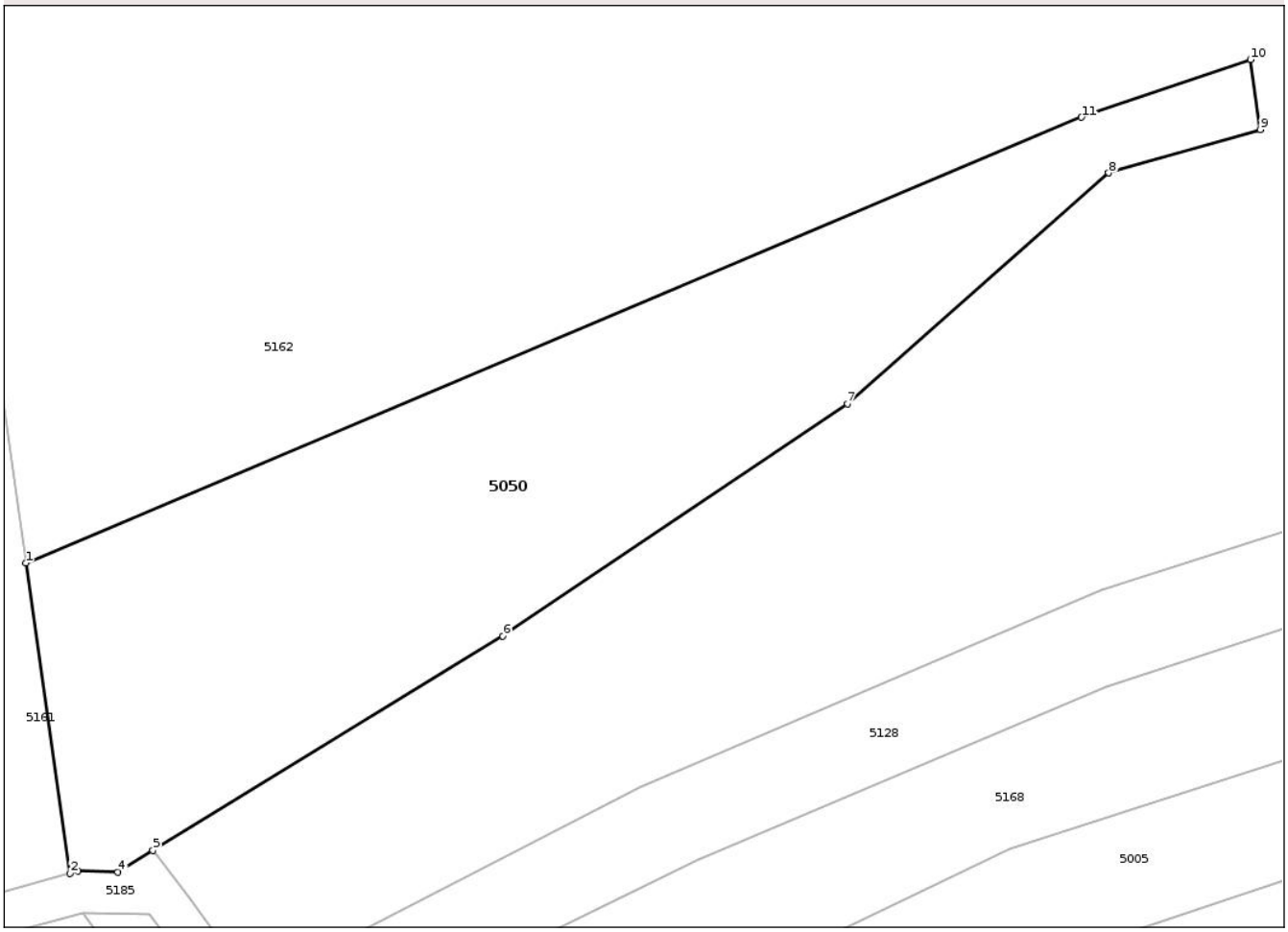

Date referitoare la teren

Crt	Categorie folosință	Intra vilan	Suprafaţa (mp)	Tarla	Parcelă	Nr. topo	Observaţii / Referinţe
1	faneata	NU	2.522	-	-	-	

Lungime Segmente
1) Valorile lungimilor segmentelor sunt obţinute din proiecţie în plan.

Punct început	X / Y	Punct sfârşit	X / Y	Lungime segment (** (m)
1	388.886,745 545.561,374	2	388.891,047 545.531,187	30.492
2	388.891,047 545.531,187	3	388.891,79 545.531,398	0.772
3	388.891,79 545.531,398	4	388.895,7 545.531,308	3.911
4	388.895,7 545.531,308	5	388.899,122 545.533,413	4.018
5	388.899,122 545.533,413	6	388.933,19 545.554,268	39.944

Document care conține date cu caracter personal, protejat de prevederile Regulamentului (UE) nr. 679/2016 și Legii 190/2018

Punct început	X / Y	Punct sfârşit	X / Y	Lungime segment (** (m)
6	388.933,19 545.554,268	7	388.966,74 545.576,848	40.441
7	388.966,74 545.576,848	8	388.992,19 545.599,318	33.95
8	388.992,19 545.599,318	9	389.006,94 545.603,531	15.34
9	389.006,94 545.603,531	10	389.005,993 545.610,348	6.882
10	389.005,993 545.610,348	11	388.989,529 545.604,729	17.396
11	388.989,529 545.604,729	1	388.886,745 545.561,374	111.554

** Lungimile segmentelor sunt determinate în planul de proiecţie Stereo 70 şi sunt rotunjite la 1 milimetru.
*** Distanţa dintre puncte este formată din segmente cumulate ce sunt mai mici decât valoarea 1 milimetru.

Document care conține date cu caracter personal, protejat de prevederile Regulamentului (UE) nr. 679/2016 și Legii 190/2018

DATE DESPRE IMOBILUL NR. 5051

Oficiul de Cadastru şi Publicitate Imobiliară ALBA
Biroul de Cadastru şi Publicitate Imobiliară Aiud

A. Partea I. Descrierea imobilului

TEREN Extravilan

Adresa: Jud. Alba

Nr. Crt	Nr cadastral Nr. topografic	Suprafaţa* (mp)	Observaţii / Referinţe
A1		6.777	Sector cadastral:9 Teren neimprejmuit; Se identifica cu parte din CF , nr.top.

B. Partea II. Proprietari şi acte

Inscrieri privitoare la dreptul de proprietate şi alte drepturi reale		Referinţe
1 / 01/11/2022		
Act Normativ nr. 7, din 13/03/1996 emis de Parlamentul Romaniei (lege);		
B1	Intabulare, drept de PROPRIETATE, dobandit prin Lege, cota actuala 1/1, cota initiala 1/1	A1
	1) **NEIDENTIFICAT NEIDENTIFICAT**	
1 / 01/05/2025		
Act Administrativ nr. 1469, din 23/05/2025 emis de Comuna Livezile (adeverinta);		
B2	Se noteaza posesia faptica in favoarea lui	A1
	1) **CĂLBEAZĂ ELISABETA**	

C. Partea III. SARCINI .

Inscrieri privind dezmembramintele dreptului de proprietate, drepturi reale de garanţie şi sarcini	Referinţe
NU SUNT	

Document care conține date cu caracter personal, protejat de prevederile Regulamentului (UE) nr. 679/2016 și Legii 190/2018

Anexa Nr. 1 La Partea I

Teren

Nr cadastral	Suprafaţa (mp)*	Observaţii / Referinţe
	6.777	Se identifica cu parte din CF , nr.top.

* Suprafaţa este determinată in planul de proiecţie Stereo 70.

DETALII LINIARE IMOBIL



Date referitoare la teren

Crt	Categorie folosință	Intra vilan	Suprafaţa (mp)	Tarla	Parcelă	Nr. topo	Observaţii / Referinţe
1	faneata	NU	6.777	-	-	-	

Lungime Segmente
1) Valorile lungimilor segmentelor sunt obţinute din proiecţie în plan.

Punct început	X / Y	Punct sfârşit	X / Y	Lungime segment (** (m)
1	388.954,348 545.339,128	2	388.953,251 545.334,961	4.309
2	388.953,251 545.334,961	3	389.129,17 545.321,929	176.401
3	389.129,17 545.321,929	4	389.227,062 545.319,97	97.911
4	389.227,062 545.319,97	5	389.321,723 545.326,856	94.911
5	389.321,723 545.326,856	6	389.315,457 545.355,366	29.191

Document care conține date cu caracter personal, protejat de prevederile Regulamentului (UE) nr. 679/2016 și Legii 190/2018

Punct început	X / Y	Punct sfârşit	X / Y	Lungime segment (** (m)
6	389.315,457 545.355,366	7	389.220,89 545.346,653	94.967
7	389.220,89 545.346,653	8	389.128,124 545.340,686	92.958
8	389.128,124 545.340,686	9	389.047,705 545.339,277	80.431
9	389.047,705 545.339,277	1	388.954,348 545.339,128	93.357

** Lungimile segmentelor sunt determinate în planul de proiecţie Stereo 70 şi sunt rotunjite la 1 milimetru.
*** Distanţa dintre puncte este formată din segmente cumulate ce sunt mai mici decât valoarea 1 milimetru.

Document care conține date cu caracter personal, protejat de prevederile Regulamentului (UE) nr. 679/2016 și Legii 190/2018

DATE DESPRE IMOBILUL NR. 5052

Oficiul de Cadastru şi Publicitate Imobiliară ALBA
Biroul de Cadastru şi Publicitate Imobiliară Aiud

A. Partea I. Descrierea imobilului

TEREN Extravilan

Adresa: Jud. Alba

Nr. Crt	Nr cadastral Nr. topografic	Suprafaţa* (mp)	Observaţii / Referinţe
A1		782	Sector cadastral:9 Teren neimprejmuit; Se identifica cu parte din CF , nr.top.

B. Partea II. Proprietari şi acte

Inscrieri privitoare la dreptul de proprietate şi alte drepturi reale		Referinţe
1 / 01/11/2022		
Act Normativ nr. 7, din 13/03/1996 emis de Parlamentul Romaniei (lege);		
B1	Intabulare, drept de PROPRIETATE, dobandit prin Lege, cota actuala 1/1, cota initiala 1/1	A1
	1) **NEIDENTIFICAT NEIDENTIFICAT**	
1 / 01/05/2025		
Act Administrativ nr. 1469, din 23/05/2025 emis de Comuna Livezile (adeverinta);		
B2	Se noteaza posesia faptica in favoarea lui	A1
	1) **CĂLBEAZĂ ELISABETA**	

C. Partea III. SARCINI .

Inscrieri privind dezmembramintele dreptului de proprietate, drepturi reale de garanţie şi sarcini	Referinţe
NU SUNT	

Document care conține date cu caracter personal, protejat de prevederile Regulamentului (UE) nr. 679/2016 și Legii 190/2018

Anexa Nr. 1 La Partea I

Teren

Nr cadastral	Suprafaţa (mp)*	Observaţii / Referinţe
	782	Se identifica cu parte din CF , nr.top.

* Suprafaţa este determinată in planul de proiecţie Stereo 70.

DETALII LINIARE IMOBIL

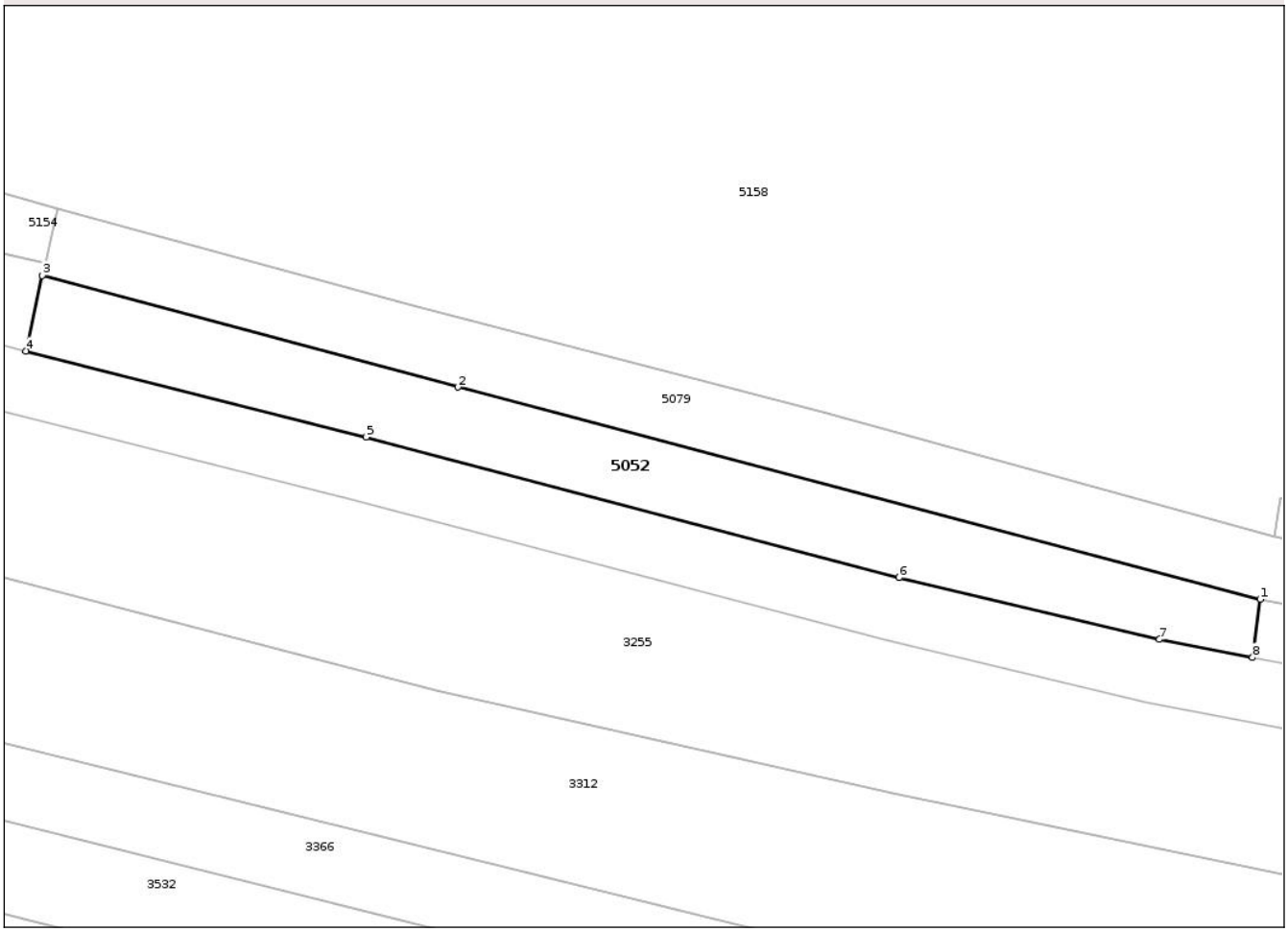

Date referitoare la teren

Crt	Categorie folosință	Intra vilan	Suprafaţa (mp)	Tarla	Parcelă	Nr. topo	Observaţii / Referinţe
1	faneata	NU	782	-	-	-	

Lungime Segmente
1) Valorile lungimilor segmentelor sunt obţinute din proiecţie în plan.

Punct început	X / Y	Punct sfârşit	X / Y	Lungime segment (** (m)
1	388.850,067 545.292,802	2	388.775,06 545.312,622	77.581
2	388.775,06 545.312,622	3	388.736,192 545.323,032	40.238
3	388.736,192 545.323,032	4	388.734,658 545.315,99	7.207
4	388.734,658 545.315,99	5	388.766,485 545.307,95	32.827
5	388.766,485 545.307,95	6	388.816,305 545.294,828	51.519

Document care conține date cu caracter personal, protejat de prevederile Regulamentului (UE) nr. 679/2016 și Legii 190/2018

Punct început	X / Y	Punct sfârşit	X / Y	Lungime segment (** (m)
6	388.816,305 545.294,828	7	388.840,641 545.289,048	25.013
7	388.840,641 545.289,048	8	388.849,354 545.287,378	8.872
8	388.849,354 545.287,378	1	388.850,067 545.292,802	5.47

** Lungimile segmentelor sunt determinate în planul de proiecţie Stereo 70 şi sunt rotunjite la 1 milimetru.
*** Distanţa dintre puncte este formată din segmente cumulate ce sunt mai mici decât valoarea 1 milimetru.

Document care conține date cu caracter personal, protejat de prevederile Regulamentului (UE) nr. 679/2016 și Legii 190/2018

DATE DESPRE IMOBILUL NR. 5053

Oficiul de Cadastru şi Publicitate Imobiliară ALBA
Biroul de Cadastru şi Publicitate Imobiliară Aiud

A. Partea I. Descrierea imobilului

TEREN Extravilan

Adresa: Jud. Alba

Nr. Crt	Nr cadastral Nr. topografic	Suprafaţa* (mp)	Observaţii / Referinţe
A1		1.263	Sector cadastral:9 Teren neimprejmuit; Se identifica cu parte din CF , nr.top.

B. Partea II. Proprietari şi acte

Inscrieri privitoare la dreptul de proprietate şi alte drepturi reale		Referinţe
1 / 01/11/2022		
Act Normativ nr. 7, din 13/03/1996 emis de Parlamentul Romaniei (lege);		
B1	Intabulare, drept de PROPRIETATE, dobandit prin Lege, cota actuala 1/1, cota initiala 1/1	A1
	1) **NEIDENTIFICAT NEIDENTIFICAT**	
1 / 01/05/2025		
Act Administrativ nr. 1469, din 23/05/2025 emis de Comuna Livezile (adeverinta);		
B2	Se noteaza posesia faptica in favoarea lui	A1
	1) **CĂLBEAZĂ ELISABETA**	

C. Partea III. SARCINI .

Inscrieri privind dezmembramintele dreptului de proprietate, drepturi reale de garanţie şi sarcini	Referinţe
NU SUNT	

Document care conține date cu caracter personal, protejat de prevederile Regulamentului (UE) nr. 679/2016 și Legii 190/2018

Anexa Nr. 1 La Partea I

Teren

Nr cadastral	Suprafaţa (mp)*	Observaţii / Referinţe
	1.263	Se identifica cu parte din CF , nr.top.

* Suprafaţa este determinată in planul de proiecţie Stereo 70.

DETALII LINIARE IMOBIL



Date referitoare la teren

Crt	Categorie folosință	Intra vilan	Suprafaţa (mp)	Tarla	Parcelă	Nr. topo	Observaţii / Referinţe
1	faneata	NU	1.263	-	-	-	

Lungime Segmente
1) Valorile lungimilor segmentelor sunt obţinute din proiecţie în plan.

Punct început	X / Y	Punct sfârşit	X / Y	Lungime segment (** (m)
1	388.248,27 545.471,949	2	388.248,47 545.487,018	15.07
2	388.248,47 545.487,018	3	388.204,26 545.489,566	44.283
3	388.204,26 545.489,566	4	388.178,03 545.492,283	26.37
4	388.178,03 545.492,283	5	388.145,1 545.498,492	33.51
5	388.145,1 545.498,492	6	388.143,41 545.493,638	5.14

Document care conține date cu caracter personal, protejat de prevederile Regulamentului (UE) nr. 679/2016 și Legii 190/2018

Punct început	X / Y	Punct sfârşit	X / Y	Lungime segment (** (m)
6	388.143,41 545.493,638	7	388.169,146 545.484,678	27.251
7	388.169,146 545.484,678	8	388.175,61 545.482,466	6.832
8	388.175,61 545.482,466	9	388.192,157 545.477,171	17.374
9	388.192,157 545.477,171	10	388.203,03 545.475,77	10.963
10	388.203,03 545.475,77	11	388.221,37 545.473,535	18.476
11	388.221,37 545.473,535	1	388.248,27 545.471,949	26.947

** Lungimile segmentelor sunt determinate în planul de proiecţie Stereo 70 şi sunt rotunjite la 1 milimetru.
*** Distanţa dintre puncte este formată din segmente cumulate ce sunt mai mici decât valoarea 1 milimetru.

Document care conține date cu caracter personal, protejat de prevederile Regulamentului (UE) nr. 679/2016 și Legii 190/2018

DATE DESPRE IMOBILUL NR. 5055

Oficiul de Cadastru şi Publicitate Imobiliară ALBA
Biroul de Cadastru şi Publicitate Imobiliară Aiud

A. Partea I. Descrierea imobilului

TEREN Extravilan

Adresa: Jud. Alba

Nr. Crt	Nr cadastral Nr. topografic	Suprafaţa* (mp)	Observaţii / Referinţe
A1		577	Sector cadastral:9 Teren neimprejmuit; Se identifica cu parte din CF , nr.top.

B. Partea II. Proprietari şi acte

Inscrieri privitoare la dreptul de proprietate şi alte drepturi reale		Referinţe
1 / 01/11/2022		
Act Normativ nr. 7, din 13/03/1996 emis de Parlamentul Romaniei (lege);		
B1	Intabulare, drept de PROPRIETATE, dobandit prin Lege, cota actuala 1/1, cota initiala 1/1	A1
	1) **NEIDENTIFICAT NEIDENTIFICAT**	
1 / 01/05/2025		
Act Administrativ nr. 1469, din 23/05/2025 emis de Comuna Livezile (adeverinta);		
B2	Se noteaza posesia faptica in favoarea lui	A1
	1) **CĂLBEAZĂ ELISABETA**	

C. Partea III. SARCINI .

Inscrieri privind dezmembramintele dreptului de proprietate, drepturi reale de garanţie şi sarcini	Referinţe
NU SUNT	

Document care conține date cu caracter personal, protejat de prevederile Regulamentului (UE) nr. 679/2016 și Legii 190/2018

Anexa Nr. 1 La Partea I

Teren

Nr cadastral	Suprafaţa (mp)*	Observaţii / Referinţe
	577	Se identifica cu parte din CF , nr.top.

* Suprafaţa este determinată in planul de proiecţie Stereo 70.

DETALII LINIARE IMOBIL

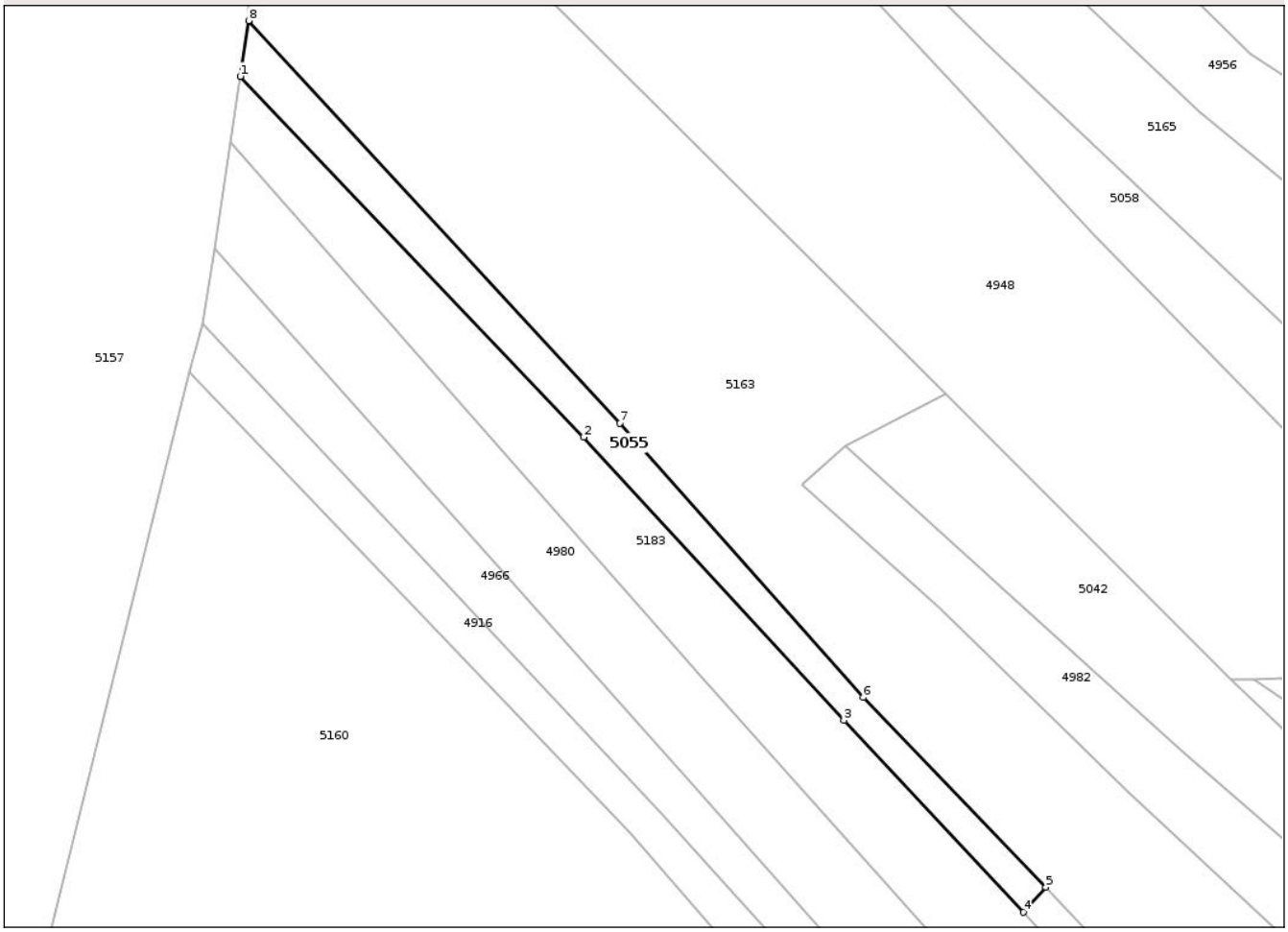

Date referitoare la teren

Crt	Categorie folosință	Intra vilan	Suprafaţa (mp)	Tarla	Parcelă	Nr. topo	Observaţii / Referinţe
1	arabil	NU	577	-	-	-	

Lungime Segmente
1) Valorile lungimilor segmentelor sunt obţinute din proiecţie în plan.

Punct început	X / Y	Punct sfârşit	X / Y	Lungime segment (** (m)
1	388.644,451 545.915,546	2	388.684,97 545.873,016	58.742
2	388.684,97 545.873,016	3	388.715,66 545.839,658	45.328
3	388.715,66 545.839,658	4	388.736,86 545.817,02	31.015
4	388.736,86 545.817,02	5	388.739,48 545.819,963	3.94
5	388.739,48 545.819,963	6	388.717,95 545.842,342	31.054

Document care conține date cu caracter personal, protejat de prevederile Regulamentului (UE) nr. 679/2016 și Legii 190/2018

Punct început	X / Y	Punct sfârşit	X / Y	Lungime segment (** (m)
6	388.717,95 545.842,342	7	388.689,24 545.874,645	43.217
7	388.689,24 545.874,645	8	388.645,423 545.922,092	64.584
8	388.645,423 545.922,092	1	388.644,451 545.915,546	6.618

** Lungimile segmentelor sunt determinate în planul de proiecţie Stereo 70 şi sunt rotunjite la 1 milimetru.
*** Distanţa dintre puncte este formată din segmente cumulate ce sunt mai mici decât valoarea 1 milimetru.

Document care conține date cu caracter personal, protejat de prevederile Regulamentului (UE) nr. 679/2016 și Legii 190/2018

DATE DESPRE IMOBILUL NR. 5057

Oficiul de Cadastru şi Publicitate Imobiliară ALBA
Biroul de Cadastru şi Publicitate Imobiliară Aiud

A. Partea I. Descrierea imobilului

TEREN Extravilan

Adresa: Jud. Alba

Nr. Crt	Nr cadastral Nr. topografic	Suprafaţa* (mp)	Observaţii / Referinţe
A1		1.309	Sector cadastral:9 Teren neimprejmuit; Se identifica cu parte din CF , nr.top.

B. Partea II. Proprietari şi acte

Inscrieri privitoare la dreptul de proprietate şi alte drepturi reale		Referinţe
1 / 01/11/2022		
Act Normativ nr. 7, din 13/03/1996 emis de Parlamentul Romaniei (lege);		
B1	Intabulare, drept de PROPRIETATE, dobandit prin Lege, cota actuala 1/1, cota initiala 1/1	A1
	1) **NEIDENTIFICAT NEIDENTIFICAT**	
1 / 01/05/2025		
Act Administrativ nr. 1469, din 23/05/2025 emis de Comuna Livezile (adeverinta);		
B2	Se noteaza posesia faptica in favoarea lui	A1
	1) **MIHACEA AURELIA**	

C. Partea III. SARCINI .

Inscrieri privind dezmembramintele dreptului de proprietate, drepturi reale de garanţie şi sarcini	Referinţe
NU SUNT	

Document care conține date cu caracter personal, protejat de prevederile Regulamentului (UE) nr. 679/2016 și Legii 190/2018

Anexa Nr. 1 La Partea I

Teren

Nr cadastral	Suprafaţa (mp)*	Observaţii / Referinţe
	1.309	Se identifica cu parte din CF , nr.top.

* Suprafaţa este determinată in planul de proiecţie Stereo 70.

DETALII LINIARE IMOBIL

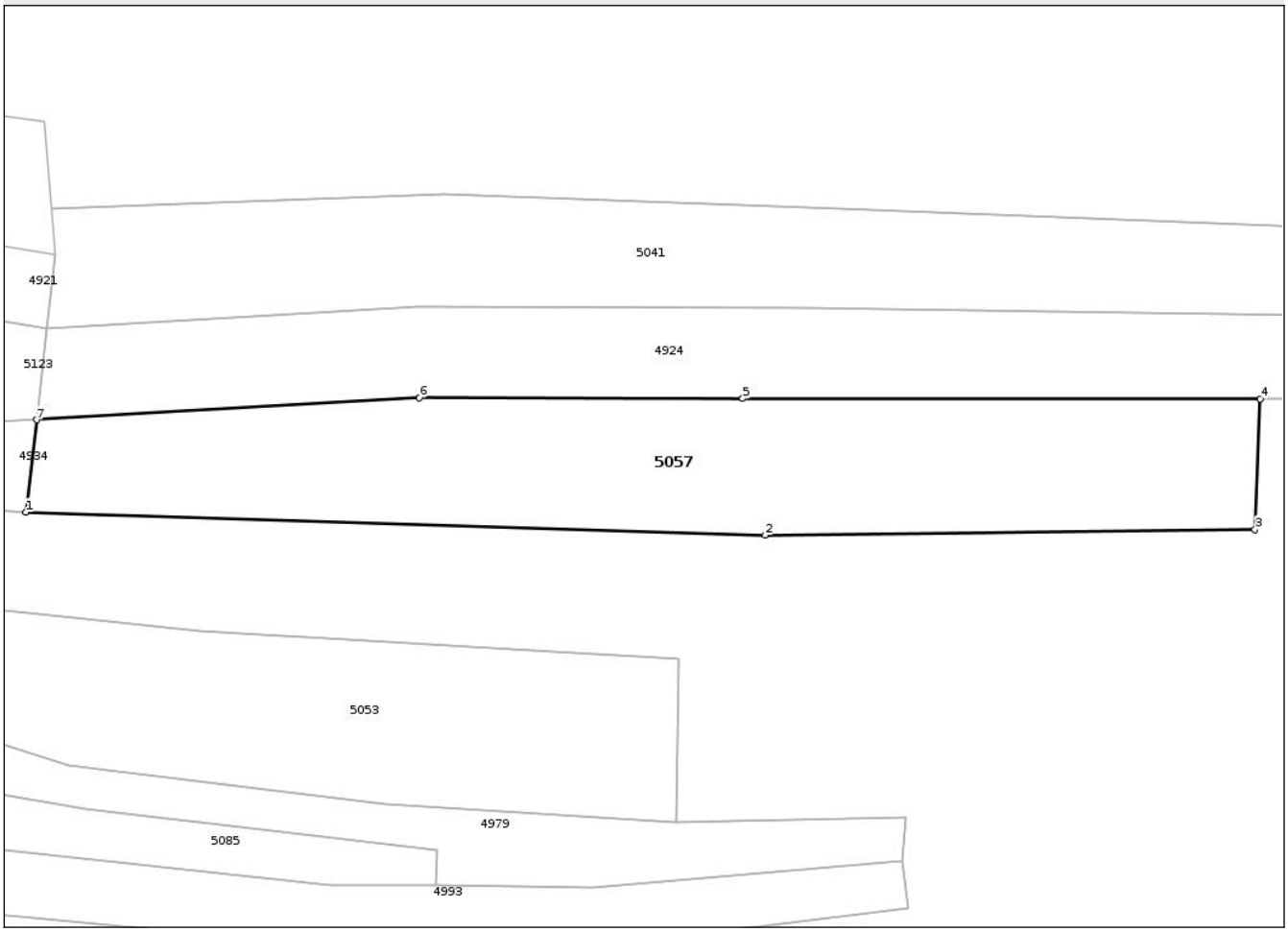

Date referitoare la teren

Crt	Categorie folosință	Intra vilan	Suprafaţa (mp)	Tarla	Parcelă	Nr. topo	Observaţii / Referinţe
1	arabil	NU	1.309	-	-	-	

Lungime Segmente
1) Valorile lungimilor segmentelor sunt obţinute din proiecţie în plan.

Punct început	X / Y	Punct sfârşit	X / Y	Lungime segment (** (m)
1	388.188,21 545.500,507	2	388.256,49 545.498,382	68.313
2	388.256,49 545.498,382	3	388.301,71 545.498,913	45.223
3	388.301,71 545.498,913	4	388.302,2 545.510,963	12.06
4	388.302,2 545.510,963	5	388.254,41 545.510,973	47.79
5	388.254,41 545.510,973	6	388.224,551 545.511,058	29.859

Document care conține date cu caracter personal, protejat de prevederile Regulamentului (UE) nr. 679/2016 și Legii 190/2018

Punct început	X / Y	Punct sfârşit	X / Y	Lungime segment (** (m)
6	388.224,551 545.511,058	7	388.189,205 545.509,023	35.404
7	388.189,205 545.509,023	1	388.188,21 545.500,507	8.574

** Lungimile segmentelor sunt determinate în planul de proiecţie Stereo 70 şi sunt rotunjite la 1 milimetru.
*** Distanţa dintre puncte este formată din segmente cumulate ce sunt mai mici decât valoarea 1 milimetru.

Document care conține date cu caracter personal, protejat de prevederile Regulamentului (UE) nr. 679/2016 și Legii 190/2018

DATE DESPRE IMOBILUL NR. 5058

Oficiul de Cadastru şi Publicitate Imobiliară ALBA
Biroul de Cadastru şi Publicitate Imobiliară Aiud

A. Partea I. Descrierea imobilului

TEREN Extravilan

Adresa: Jud. Alba

Nr. Crt	Nr cadastral Nr. topografic	Suprafaţa* (mp)	Observaţii / Referinţe
A1		1.676	Sector cadastral:9 Teren neimprejmuit; Se identifica cu parte din CF , nr.top.

B. Partea II. Proprietari şi acte

Inscrieri privitoare la dreptul de proprietate şi alte drepturi reale		Referinţe
1 / 01/11/2022		
Act Normativ nr. 7, din 13/03/1996 emis de Parlamentul Romaniei (lege);		
B1	Intabulare, drept de PROPRIETATE, dobandit prin Lege, cota actuala 1/1, cota initiala 1/1	A1
	1) **NEIDENTIFICAT NEIDENTIFICAT**	
1 / 01/05/2025		
Act Administrativ nr. 1469, din 23/05/2025 emis de Comuna Livezile (adeverinta);		
B2	Se noteaza posesia faptica in favoarea lui	A1
	1) **MIHALCEA AURELIA**	

C. Partea III. SARCINI .

Inscrieri privind dezmembramintele dreptului de proprietate, drepturi reale de garanţie şi sarcini	Referinţe
NU SUNT	

Document care conține date cu caracter personal, protejat de prevederile Regulamentului (UE) nr. 679/2016 și Legii 190/2018

Anexa Nr. 1 La Partea I

Teren

Nr cadastral	Suprafaţa (mp)*	Observaţii / Referinţe
	1.676	Se identifica cu parte din CF , nr.top.

* Suprafaţa este determinată in planul de proiecţie Stereo 70.

DETALII LINIARE IMOBIL



Date referitoare la teren

Crt	Categorie folosință	Intra vilan	Suprafaţa (mp)	Tarla	Parcelă	Nr. topo	Observaţii / Referinţe
1	arabil	NU	1.676	-	-	-	

Lungime Segmente
1) Valorile lungimilor segmentelor sunt obţinute din proiecţie în plan.

Punct început	X / Y	Punct sfârşit	X / Y	Lungime segment (** (m)
1	388.832,182 545.834,711	2	388.884,222 545.816,972	54.98
3	388.884,539 545.820,947	4	388.883,045 545.827,139	6.37
5	388.867,363 545.835,954	6	388.861,962 545.834,52	5.588
7	388.853,41 545.835,86	8	388.841,429 545.840,688	12.917
9	388.836,544 545.840,02	10	388.816,198 545.844,331	20.798

Punct început	X / Y	Punct sfârşit	X / Y	Lungime segment (** (m)
2	388.884,222 545.816,972	3	388.884,539 545.820,947	3.988
4	388.883,045 545.827,139	5	388.867,363 545.835,954	17.99
6	388.861,962 545.834,52	7	388.853,41 545.835,86	8.656
8	388.841,429 545.840,688	9	388.836,544 545.840,02	4.93
10	388.816,198 545.844,331	11	388.804,788 545.847,657	11.885

Document care conține date cu caracter personal, protejat de prevederile Regulamentului (UE) nr. 679/2016 și Legii 190/2018

Punct început	X / Y	Punct sfârşit	X / Y	Lungime segment (** (m)
11	388.804,788 545.847,657	12	388.790,543 545.855,689	16.353
13	388.777,195 545.877,128	14	388.732,245 545.919,644	61.872
15	388.702,974 545.948,672	16	388.696,715 545.955,931	9.585
17	388.693,053 545.953,095	18	388.697,831 545.947,708	7.201
19	388.745,273 545.896,797	20	388.786,679 545.854,115	59.466
21	388.797,106 545.844,68	22	388.807,728 545.840,194	11.53

Punct început	X / Y	Punct sfârşit	X / Y	Lungime segment (** (m)
12	388.790,543 545.855,689	13	388.777,195 545.877,128	25.255
14	388.732,245 545.919,644	15	388.702,974 545.948,672	41.224
16	388.696,715 545.955,931	17	388.693,053 545.953,095	4.631
18	388.697,831 545.947,708	19	388.745,273 545.896,797	69.589
20	388.786,679 545.854,115	21	388.797,106 545.844,68	14.062
22	388.807,728 545.840,194	1	388.832,182 545.834,711	25.061

** Lungimile segmentelor sunt determinate în planul de proiecţie Stereo 70 şi sunt rotunjite la 1 milimetru.
*** Distanţa dintre puncte este formată din segmente cumulate ce sunt mai mici decât valoarea 1 milimetru.

Document care conține date cu caracter personal, protejat de prevederile Regulamentului (UE) nr. 679/2016 și Legii 190/2018

DATE DESPRE IMOBILUL NR. 5059

Oficiul de Cadastru şi Publicitate Imobiliară ALBA
Biroul de Cadastru şi Publicitate Imobiliară Aiud

A. Partea I. Descrierea imobilului

TEREN Extravilan

Adresa: Jud. Alba

Nr. Crt	Nr cadastral Nr. topografic	Suprafaţa* (mp)	Observaţii / Referinţe
A1		1.377	Sector cadastral:9 Teren neimprejmuit; Se identifica cu parte din CF , nr.top.

B. Partea II. Proprietari şi acte

Inscrieri privitoare la dreptul de proprietate şi alte drepturi reale		Referinţe
1 / 01/11/2022		
Act Normativ nr. 7, din 13/03/1996 emis de Parlamentul Romaniei (lege);		
B1	Intabulare, drept de PROPRIETATE, dobandit prin Lege, cota actuala 1/1, cota initiala 1/1	A1
	1) **NEIDENTIFICAT NEIDENTIFICAT**	
1 / 01/05/2025		
Act Administrativ nr. 1469, din 23/05/2025 emis de Comuna Livezile (adeverinta);		
B2	Se noteaza posesia faptica in favoarea lui	A1
	1) **MIHACEA AUREL**	

C. Partea III. SARCINI .

Inscrieri privind dezmembramintele dreptului de proprietate, drepturi reale de garanţie şi sarcini	Referinţe
NU SUNT	

Document care conține date cu caracter personal, protejat de prevederile Regulamentului (UE) nr. 679/2016 și Legii 190/2018

Anexa Nr. 1 La Partea I

Teren

Nr cadastral	Suprafaţa (mp)*	Observaţii / Referinţe
	1.377	Se identifica cu parte din CF , nr.top.

* Suprafaţa este determinată in planul de proiecţie Stereo 70.

DETALII LINIARE IMOBIL

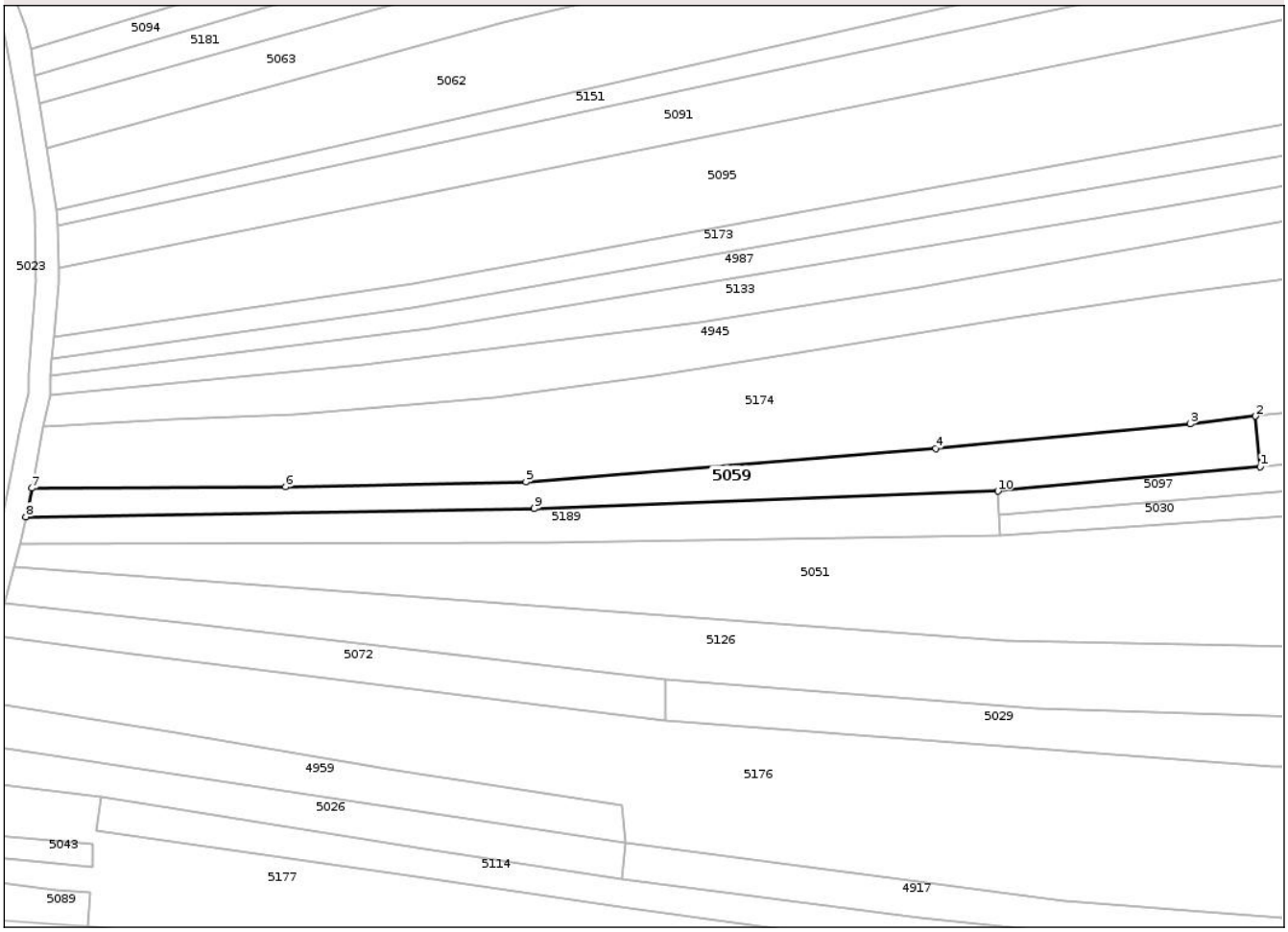

Date referitoare la teren

Crt	Categorie folosință	Intra vilan	Suprafaţa (mp)	Tarla	Parcelă	Nr. topo	Observaţii / Referinţe
1	faneata	NU	1.377	-	-	-	

Lungime Segmente
1) Valorile lungimilor segmentelor sunt obţinute din proiecţie în plan.

Punct început	X / Y	Punct sfârşit	X / Y	Lungime segment (** (m)
1	389.174,365 545.352,803	2	389.173,529 545.361,728	8.964
2	389.173,529 545.361,728	3	389.161,921 545.360,371	11.687
3	389.161,921 545.360,371	4	389.116,77 545.356,017	45.36
4	389.116,77 545.356,017	5	389.044,1 545.350,062	72.914
5	389.044,1 545.350,062	6	389.001,43 545.349,17	42.679

Document care conține date cu caracter personal, protejat de prevederile Regulamentului (UE) nr. 679/2016 și Legii 190/2018

Punct început	X / Y	Punct sfârşit	X / Y	Lungime segment (** (m)
6	389.001,43 545.349,17	7	388.956,408 545.348,98	45.023
7	388.956,408 545.348,98	8	388.955,357 545.343,897	5.19
8	388.955,357 545.343,897	9	389.045,563 545.345,323	90.217
9	389.045,563 545.345,323	10	389.127,822 545.348,442	82.318
10	389.127,822 545.348,442	1	389.174,365 545.352,803	46.747

** Lungimile segmentelor sunt determinate în planul de proiecţie Stereo 70 şi sunt rotunjite la 1 milimetru.
*** Distanţa dintre puncte este formată din segmente cumulate ce sunt mai mici decât valoarea 1 milimetru.

Document care conține date cu caracter personal, protejat de prevederile Regulamentului (UE) nr. 679/2016 și Legii 190/2018

DATE DESPRE IMOBILUL NR. 5060

Oficiul de Cadastru şi Publicitate Imobiliară ALBA
Biroul de Cadastru şi Publicitate Imobiliară Aiud

A. Partea I. Descrierea imobilului

TEREN Extravilan

Adresa: Jud. Alba

Nr. Crt	Nr cadastral Nr. topografic	Suprafaţa* (mp)	Observaţii / Referinţe
A1		2.571	Sector cadastral:9 Teren neimprejmuit; Se identifica cu parte din CF , nr.top.

B. Partea II. Proprietari şi acte

Inscrieri privitoare la dreptul de proprietate şi alte drepturi reale		Referinţe
1 / 01/11/2022		
Act Normativ nr. 7, din 13/03/1996 emis de Parlamentul Romaniei (lege);		
B1	Intabulare, drept de PROPRIETATE, dobandit prin Lege, cota actuala 1/1, cota initiala 1/1	A1
	1) **NEIDENTIFICAT NEIDENTIFICAT**	
1 / 01/05/2025		
Act Administrativ nr. 1469, din 23/05/2025 emis de Comuna Livezile (adeverinta);		
B2	Se noteaza posesia faptica in favoarea lui	A1
	1) **MIHACEA AUREL**	

C. Partea III. SARCINI .

Inscrieri privind dezmembramintele dreptului de proprietate, drepturi reale de garanţie şi sarcini	Referinţe
NU SUNT	

Document care conține date cu caracter personal, protejat de prevederile Regulamentului (UE) nr. 679/2016 și Legii 190/2018

Anexa Nr. 1 La Partea I

Teren

Nr cadastral	Suprafaţa (mp)*	Observaţii / Referinţe
	2.571	Se identifica cu parte din CF , nr.top.

* Suprafaţa este determinată in planul de proiecţie Stereo 70.

DETALII LINIARE IMOBIL



Date referitoare la teren

Crt	Categorie folosință	Intra vilan	Suprafaţa (mp)	Tarla	Parcelă	Nr. topo	Observaţii / Referinţe
1	faneata	NU	2.571	-	-	-	

Lungime Segmente
1) Valorile lungimilor segmentelor sunt obţinute din proiecţie în plan.

Punct început	X / Y	Punct sfârşit	X / Y	Lungime segment (** (m)
1	388.197,27 545.430,391	2	388.198,32 545.425,789	4.72
2	388.198,32 545.425,789	3	388.225,52 545.428,973	27.386
3	388.225,52 545.428,973	4	388.274,3 545.439,537	49.911
4	388.274,3 545.439,537	5	388.280,92 545.440,759	6.732
5	388.280,92 545.440,759	6	388.315,14 545.447,672	34.911

Document care conține date cu caracter personal, protejat de prevederile Regulamentului (UE) nr. 679/2016 și Legii 190/2018

Punct început	X / Y	Punct sfârşit	X / Y	Lungime segment (** (m)
6	388.315,14 545.447,672	7	388.334,19 545.448,344	19.062
7	388.334,19 545.448,344	8	388.362,76 545.454,273	29.179
8	388.362,76 545.454,273	9	388.386,01 545.459,511	23.833
9	388.386,01 545.459,511	10	388.433,084 545.472,206	48.756
10	388.433,084 545.472,206	11	388.433,47 545.478,539	6.344
11	388.433,47 545.478,539	12	388.387,72 545.472,581	46.137
12	388.387,72 545.472,581	13	388.309,49 545.455,481	80.077
13	388.309,49 545.455,481	14	388.272,07 545.447,244	38.316
14	388.272,07 545.447,244	15	388.240,348 545.442,505	32.073
15	388.240,348 545.442,505	16	388.198,631 545.442,049	41.72
16	388.198,631 545.442,049	17	388.197,383 545.436,022	6.155
17	388.197,383 545.436,022	1	388.197,27 545.430,391	5.632

** Lungimile segmentelor sunt determinate în planul de proiecţie Stereo 70 şi sunt rotunjite la 1 milimetru.
*** Distanţa dintre puncte este formată din segmente cumulate ce sunt mai mici decât valoarea 1 milimetru.

Document care conține date cu caracter personal, protejat de prevederile Regulamentului (UE) nr. 679/2016 și Legii 190/2018

DATE DESPRE IMOBILUL NR. 5061

Oficiul de Cadastru şi Publicitate Imobiliară ALBA
Biroul de Cadastru şi Publicitate Imobiliară Aiud

A. Partea I. Descrierea imobilului

TEREN Extravilan

Adresa: Jud. Alba

Nr. Crt	Nr cadastral Nr. topografic	Suprafaţa* (mp)	Observaţii / Referinţe
A1		444	Sector cadastral:9 Teren neimprejmuit; Se identifica cu parte din CF , nr.top.

B. Partea II. Proprietari şi acte

Inscrieri privitoare la dreptul de proprietate şi alte drepturi reale		Referinţe
1 / 01/11/2022		
Act Normativ nr. 7, din 13/03/1996 emis de Parlamentul Romaniei (lege);		
B1	Intabulare, drept de PROPRIETATE, dobandit prin Lege, cota actuala 1/1, cota initiala 1/1	A1
	1) **NEIDENTIFICAT NEIDENTIFICAT**	
1 / 01/05/2025		
Act Administrativ nr. 1469, din 23/05/2025 emis de Comuna Livezile (adeverinta);		
B2	Se noteaza posesia faptica in favoarea lui	A1
	1) **LASCA I REODOR**	

C. Partea III. SARCINI .

Inscrieri privind dezmembramintele dreptului de proprietate, drepturi reale de garanţie şi sarcini	Referinţe
NU SUNT	

Document care conține date cu caracter personal, protejat de prevederile Regulamentului (UE) nr. 679/2016 și Legii 190/2018

Anexa Nr. 1 La Partea I

Teren

Nr cadastral	Suprafaţa (mp)*	Observaţii / Referinţe
	444	Se identifica cu parte din CF , nr.top.

* Suprafaţa este determinată in planul de proiecţie Stereo 70.

DETALII LINIARE IMOBIL

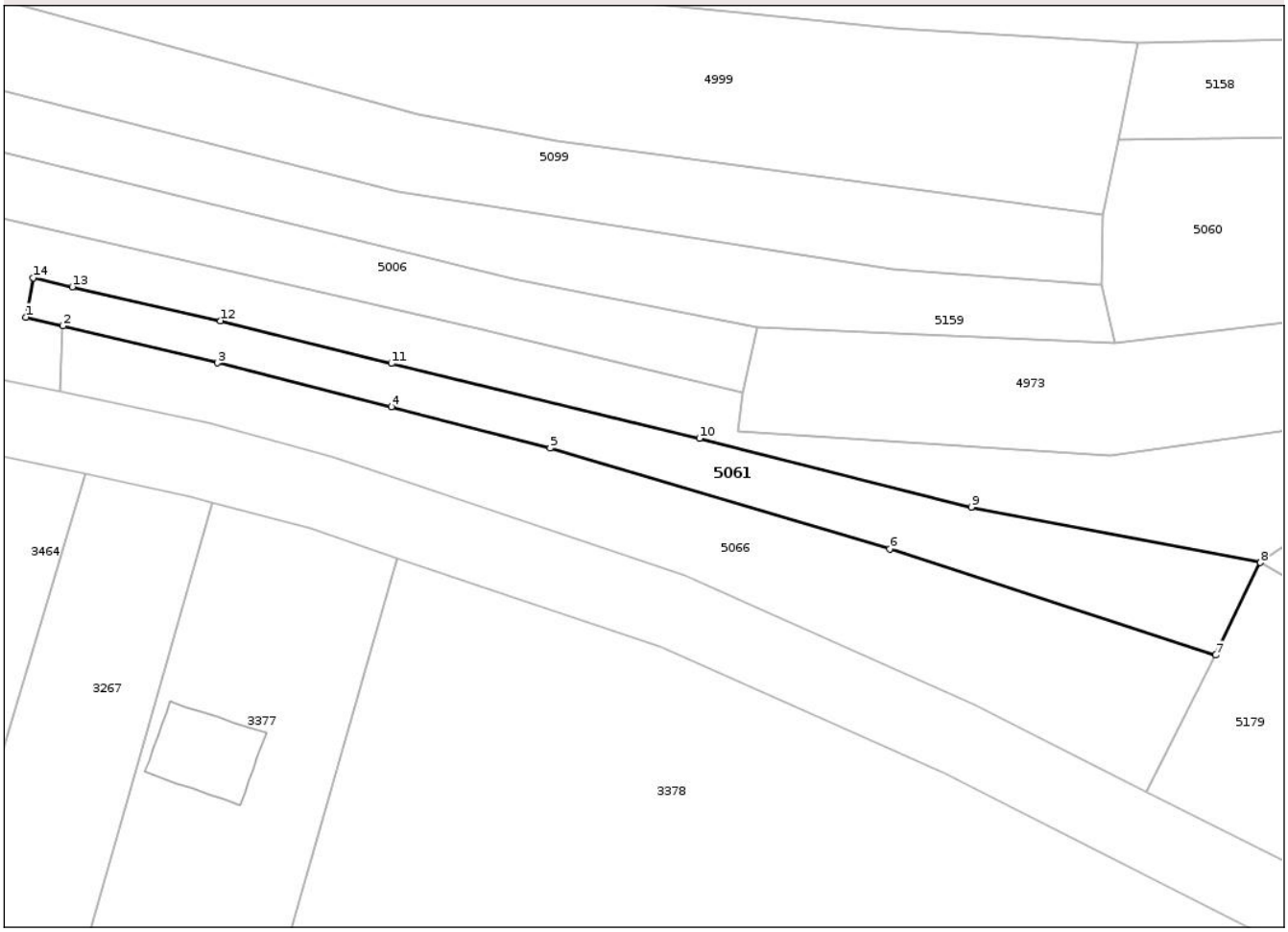

Date referitoare la teren

Crt	Categorie folosință	Intra vilan	Suprafaţa (mp)	Tarla	Parcelă	Nr. topo	Observaţii / Referinţe
1	faneata	NU	444	-	-	-	

Lungime Segmente
1) Valorile lungimilor segmentelor sunt obţinute din proiecţie în plan.

Punct început	X / Y	Punct sfârşit	X / Y	Lungime segment (** (m)
1	388.111,213 545.427,858	2	388.114,187 545.427,168	3.053
2	388.114,187 545.427,168	3	388.126,539 545.424,199	12.704
3	388.126,539 545.424,199	4	388.140,45 545.420,683	14.348
4	388.140,45 545.420,683	5	388.153,168 545.417,392	13.137
5	388.153,168 545.417,392	6	388.180,346 545.409,327	28.349

Document care conține date cu caracter personal, protejat de prevederile Regulamentului (UE) nr. 679/2016 și Legii 190/2018

Punct început	X / Y	Punct sfârşit	X / Y	Lungime segment (** (m)
6	388.180,346 545.409,327	7	388.206,413 545.400,831	27.417
7	388.206,413 545.400,831	8	388.209,996 545.408,24	8.23
8	388.209,996 545.408,24	9	388.186,864 545.412,67	23.552
9	388.186,864 545.412,67	10	388.165,125 545.418,175	22.425
10	388.165,125 545.418,175	11	388.140,455 545.424,155	25.384
11	388.140,455 545.424,155	12	388.126,792 545.427,573	14.084
12	388.126,792 545.427,573	13	388.114,918 545.430,271	12.177
13	388.114,918 545.430,271	14	388.111,816 545.431,009	3.189
14	388.111,816 545.431,009	1	388.111,213 545.427,858	3.209

** Lungimile segmentelor sunt determinate în planul de proiecţie Stereo 70 şi sunt rotunjite la 1 milimetru.
*** Distanţa dintre puncte este formată din segmente cumulate ce sunt mai mici decât valoarea 1 milimetru.

Document care conține date cu caracter personal, protejat de prevederile Regulamentului (UE) nr. 679/2016 și Legii 190/2018

DATE DESPRE IMOBILUL NR. 5062

Oficiul de Cadastru şi Publicitate Imobiliară ALBA
Biroul de Cadastru şi Publicitate Imobiliară Aiud

A. Partea I. Descrierea imobilului

TEREN Extravilan

Adresa: Jud. Alba

Nr. Crt	Nr cadastral Nr. topografic	Suprafaţa* (mp)	Observaţii / Referinţe
A1		Din acte: 365 Masurata: 3.839	Sector cadastral:9 Teren neimprejmuit; Se identifica cu parte din CF , nr.top.

B. Partea II. Proprietari şi acte

Inscrieri privitoare la dreptul de proprietate şi alte drepturi reale		Referinţe
1 / 01/11/2022		
Act Normativ nr. 7, din 13/03/1996 emis de Parlamentul Romaniei (lege);		
B1	Intabulare, drept de PROPRIETATE, dobandit prin Lege, cota actuala 1/1, cota initiala 1/1	A1
	1) **NEIDENTIFICAT NEIDENTIFICAT**	
1 / 01/05/2025		
Act Administrativ nr. 1469, din 23/05/2025 emis de Comuna Livezile (adeverinta);		
B2	Se noteaza posesia faptica in favoarea lui	A1
	1) **CRIȘAN IULIA**	

C. Partea III. SARCINI .

Inscrieri privind dezmembramintele dreptului de proprietate, drepturi reale de garanţie şi sarcini	Referinţe
NU SUNT	

Document care conține date cu caracter personal, protejat de prevederile Regulamentului (UE) nr. 679/2016 și Legii 190/2018

Anexa Nr. 1 La Partea I

Teren

Nr cadastral	Suprafaţa (mp)*	Observaţii / Referinţe
	Din acte: 365 Masurata: 3.839	Se identifica cu parte din CF , nr.top.

* Suprafaţa este determinată in planul de proiecţie Stereo 70.

DETALII LINIARE IMOBIL

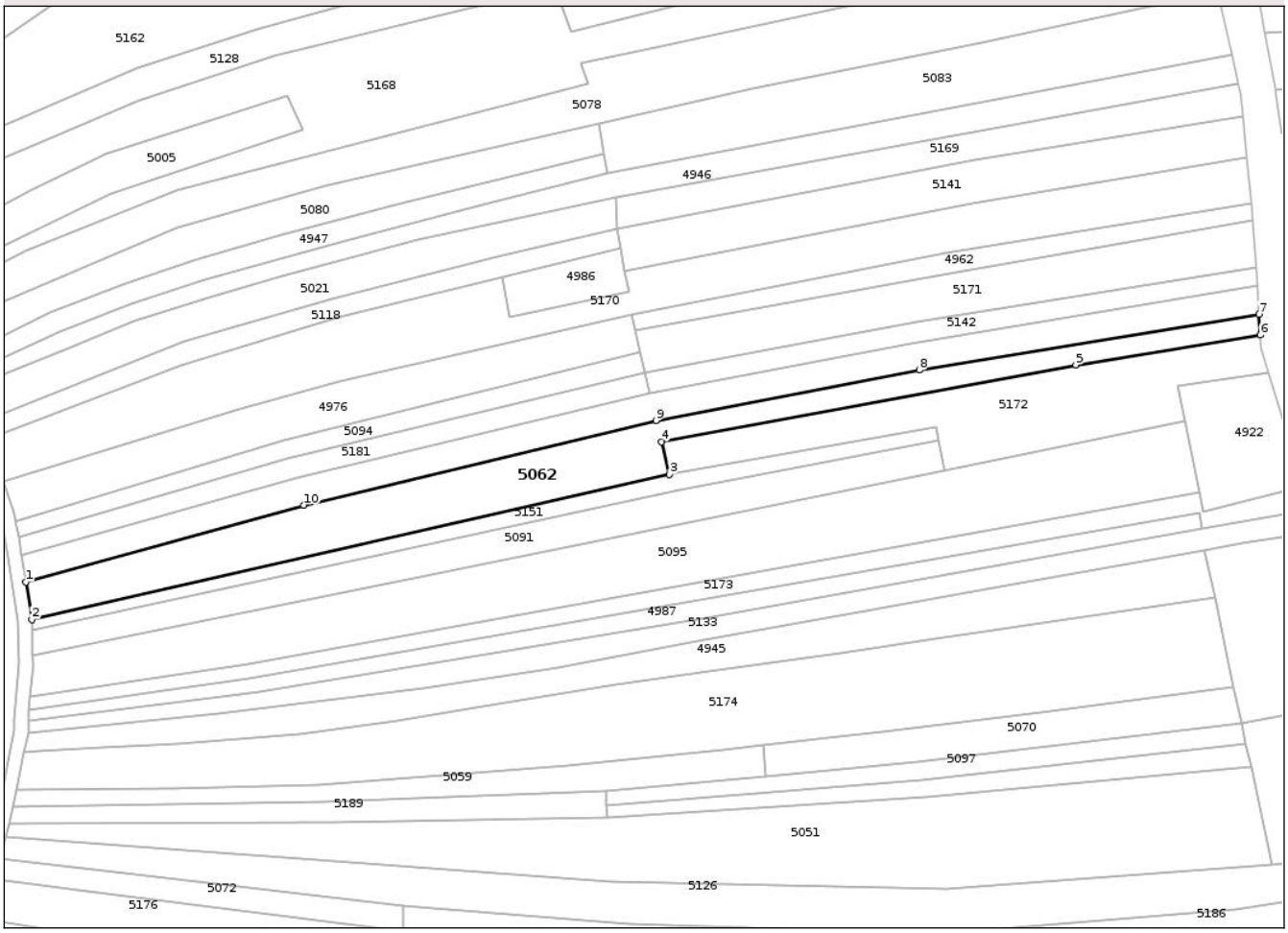

Date referitoare la teren

Crt	Categorie folosinţă	Intra vilan	Suprafaţa (mp)	Tarla	Parcelă	Nr. topo	Observaţii / Referinţe
1	faneata	NU	3.839	-	-	-	

Lungime Segmente
1) Valorile lungimilor segmentelor sunt obţinute din proiecţie în plan.

Punct început	X / Y	Punct sfârşit	X / Y	Lungime segment (** (m)
1	388.959,121 545.409,225	2	388.960,826 545.398,346	11.012
2	388.960,826 545.398,346	3	389.146,226 545.440,557	190.144
3	389.146,226 545.440,557	4	389.143,987 545.449,989	9.694
4	389.143,987 545.449,989	5	389.264,5 545.472,405	122.58
5	389.264,5 545.472,405	6	389.318,154 545.481,085	54.351

Document care conține date cu caracter personal, protejat de prevederile Regulamentului (UE) nr. 679/2016 și Legii 190/2018

Punct început	X / Y	Punct sfârşit	X / Y	Lungime segment (** (m)
6	389.318,154 545.481,085	7	389.317,775 545.487,049	5.976
7	389.317,775 545.487,049	8	389.218,949 545.470,879	100.14
8	389.218,949 545.470,879	9	389.142,41 545.456,208	77.932
9	389.142,41 545.456,208	10	389.040,016 545.431,566	105.318
10	389.040,016 545.431,566	1	388.959,121 545.409,225	83.923

** Lungimile segmentelor sunt determinate în planul de proiecţie Stereo 70 şi sunt rotunjite la 1 milimetru.
*** Distanţa dintre puncte este formată din segmente cumulate ce sunt mai mici decât valoarea 1 milimetru.

Document care conține date cu caracter personal, protejat de prevederile Regulamentului (UE) nr. 679/2016 și Legii 190/2018

DATE DESPRE IMOBILUL NR. 5063

Oficiul de Cadastru şi Publicitate Imobiliară ALBA
Biroul de Cadastru şi Publicitate Imobiliară Aiud

A. Partea I. Descrierea imobilului

TEREN Extravilan

Adresa: Jud. Alba

Nr. Crt	Nr cadastral Nr. topografic	Suprafaţa* (mp)	Observaţii / Referinţe
A1		3.000	Sector cadastral:9 Teren neimprejmuit; Se identifica cu parte din CF , nr.top.

B. Partea II. Proprietari şi acte

Inscrieri privitoare la dreptul de proprietate şi alte drepturi reale		Referinţe
1 / 01/11/2022		
Act Normativ nr. 7, din 13/03/1996 emis de Parlamentul Romaniei (lege);		
B1	Intabulare, drept de PROPRIETATE, dobandit prin Lege, cota actuala 1/1, cota initiala 1/1	A1
	1) **NEIDENTIFICAT NEIDENTIFICAT**	
1 / 01/05/2025		
Act Administrativ nr. 1469, din 23/05/2025 emis de Comuna Livezile (adeverinta);		
B2	Se noteaza posesia faptica in favoarea lui	A1
	1) **FLENTEA P IOAN**	

C. Partea III. SARCINI .

Inscrieri privind dezmembramintele dreptului de proprietate, drepturi reale de garanţie şi sarcini	Referinţe
NU SUNT	

Document care conține date cu caracter personal, protejat de prevederile Regulamentului (UE) nr. 679/2016 și Legii 190/2018

Anexa Nr. 1 La Partea I

Teren

Nr cadastral	Suprafaţa (mp)*	Observaţii / Referinţe
	3.000	Se identifica cu parte din CF , nr.top.

* Suprafaţa este determinată in planul de proiecţie Stereo 70.

DETALII LINIARE IMOBIL

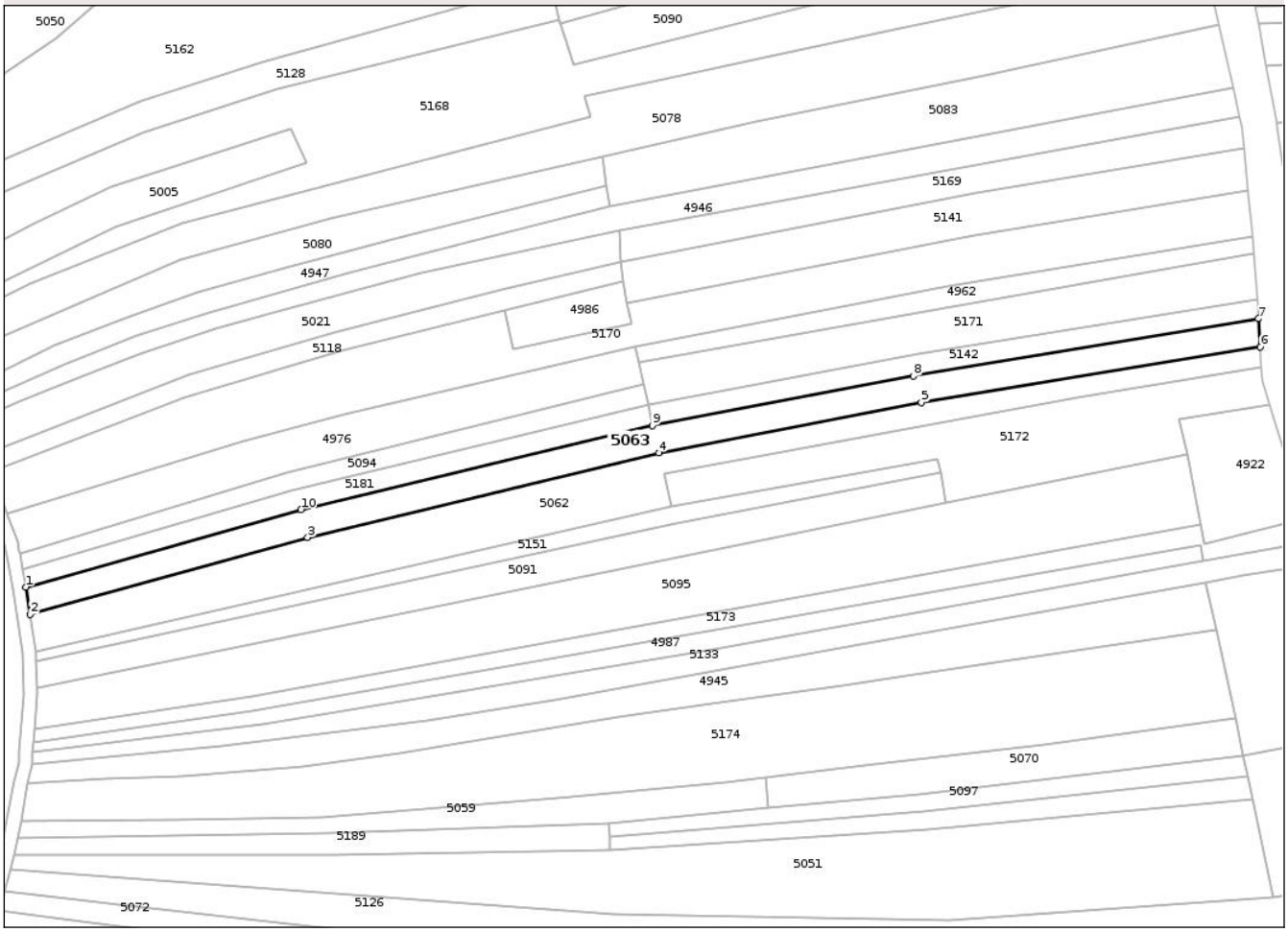

Date referitoare la teren

Crt	Categorie folosință	Intra vilan	Suprafaţa (mp)	Tarla	Parcelă	Nr. topo	Observaţii / Referinţe
1	arabil	NU	3.000	-	-	-	

Lungime Segmente
1) Valorile lungimilor segmentelor sunt obţinute din proiecţie în plan.

Punct început	X / Y	Punct sfârşit	X / Y	Lungime segment (** (m)
1	388.957,878 545.417,153	2	388.959,121 545.409,225	8.025
2	388.959,121 545.409,225	3	389.040,016 545.431,566	83.923
3	389.040,016 545.431,566	4	389.142,41 545.456,208	105.318
4	389.142,41 545.456,208	5	389.218,949 545.470,879	77.932
5	389.218,949 545.470,879	6	389.317,775 545.487,049	100.14

Document care conține date cu caracter personal, protejat de prevederile Regulamentului (UE) nr. 679/2016 și Legii 190/2018

Punct început	X / Y	Punct sfârşit	X / Y	Lungime segment (** (m)
6	389.317,775 545.487,049	7	389.317,252 545.495,271	8.239
7	389.317,252 545.495,271	8	389.216,62 545.478,575	102.007
8	389.216,62 545.478,575	9	389.140,61 545.464,213	77.355
9	389.140,61 545.464,213	10	389.038,085 545.439,69	105.417
10	389.038,085 545.439,69	1	388.957,878 545.417,153	83.313

** Lungimile segmentelor sunt determinate în planul de proiecţie Stereo 70 şi sunt rotunjite la 1 milimetru.
*** Distanţa dintre puncte este formată din segmente cumulate ce sunt mai mici decât valoarea 1 milimetru.

Document care conține date cu caracter personal, protejat de prevederile Regulamentului (UE) nr. 679/2016 și Legii 190/2018

DATE DESPRE IMOBILUL NR. 5064

Oficiul de Cadastru şi Publicitate Imobiliară ALBA
Biroul de Cadastru şi Publicitate Imobiliară Aiud

A. Partea I. Descrierea imobilului

TEREN Extravilan

Adresa: Jud. Alba

Nr. Crt	Nr cadastral Nr. topografic	Suprafaţa* (mp)	Observaţii / Referinţe
A1		548	Sector cadastral:9 Teren neimprejmuit; Se identifica cu parte din CF , nr.top.

B. Partea II. Proprietari şi acte

Inscrieri privitoare la dreptul de proprietate şi alte drepturi reale		Referinţe
1 / 01/11/2022		
Act Normativ nr. 7, din 13/03/1996 emis de Parlamentul Romaniei (lege);		
B1	Intabulare, drept de PROPRIETATE, dobandit prin Lege, cota actuala 1/1, cota initiala 1/1	A1
	1) **NEIDENTIFICAT NEIDENTIFICAT**	
1 / 01/05/2025		
Act Administrativ nr. 1469, din 23/05/2025 emis de Comuna Livezile (adeverinta);		
B2	Se noteaza posesia faptica in favoarea lui	A1
	1) **ONIGA MARIA**	

C. Partea III. SARCINI .

Inscrieri privind dezmembramintele dreptului de proprietate, drepturi reale de garanţie şi sarcini	Referinţe
NU SUNT	

Document care conține date cu caracter personal, protejat de prevederile Regulamentului (UE) nr. 679/2016 și Legii 190/2018

Anexa Nr. 1 La Partea I

Teren

Nr cadastral	Suprafaţa (mp)*	Observaţii / Referinţe
	548	Se identifica cu parte din CF , nr.top.

* Suprafaţa este determinată in planul de proiecţie Stereo 70.

DETALII LINIARE IMOBIL

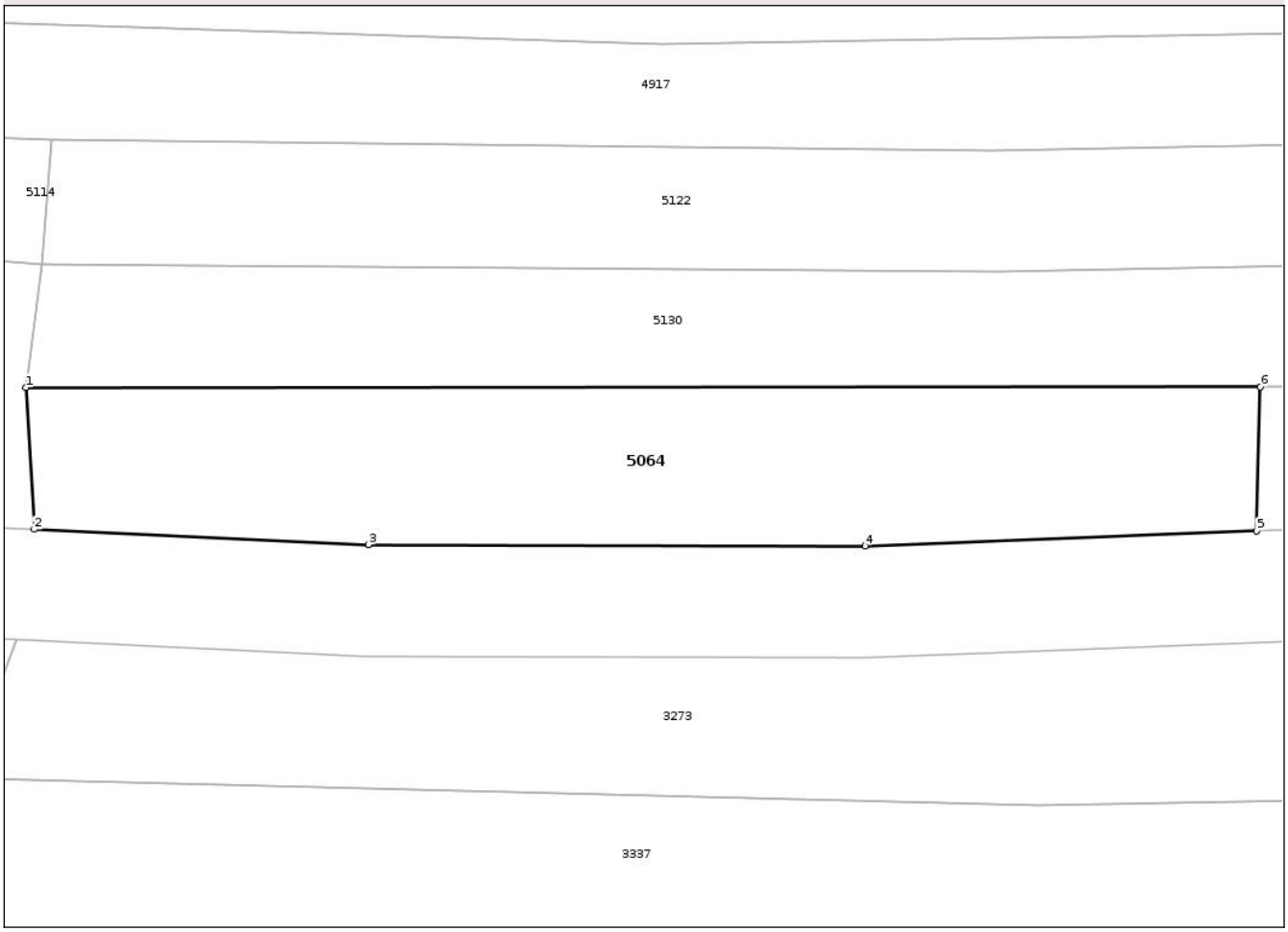

Date referitoare la teren

Crt	Categorie folosință	Intra vilan	Suprafaţa (mp)	Tarla	Parcelă	Nr. topo	Observaţii / Referinţe
1	faneata	NU	548	-	-	-	

Lungime Segmente
1) Valorile lungimilor segmentelor sunt obţinute din proiecţie în plan.

Punct început	X / Y	Punct sfârşit	X / Y	Lungime segment (** (m)
1	389.190,0 545.252,814	2	389.190,451 545.245,172	7.656
2	389.190,451 545.245,172	3	389.208,474 545.244,346	18.041
3	389.208,474 545.244,346	4	389.235,265 545.244,277	26.792
4	389.235,265 545.244,277	5	389.256,376 545.245,087	21.127
5	389.256,376 545.245,087	6	389.256,584 545.252,846	7.761

Document care conține date cu caracter personal, protejat de prevederile Regulamentului (UE) nr. 679/2016 și Legii 190/2018

Punct început	X / Y	Punct sfârşit	X / Y	Lungime segment (** (m)
6	389.256,584 545.252,846	1	389.190,0 545.252,814	66.584

** Lungimile segmentelor sunt determinate în planul de proiecţie Stereo 70 şi sunt rotunjite la 1 milimetru.
*** Distanţa dintre puncte este formată din segmente cumulate ce sunt mai mici decât valoarea 1 milimetru.

Document care conține date cu caracter personal, protejat de prevederile Regulamentului (UE) nr. 679/2016 și Legii 190/2018

DATE DESPRE IMOBILUL NR. 5065

Oficiul de Cadastru şi Publicitate Imobiliară ALBA
Biroul de Cadastru şi Publicitate Imobiliară Aiud

A. Partea I. Descrierea imobilului

TEREN Extravilan

Adresa: Jud. Alba

Nr. Crt	Nr cadastral Nr. topografic	Suprafaţa* (mp)	Observaţii / Referinţe
A1		1.874	Sector cadastral:9 Teren neimprejmuit; Se identifica cu parte din CF , nr.top.

B. Partea II. Proprietari şi acte

Inscrieri privitoare la dreptul de proprietate şi alte drepturi reale		Referinţe
1 / 01/11/2022		
Act Normativ nr. 7, din 13/03/1996 emis de Parlamentul Romaniei (lege);		
B1	Intabulare, drept de PROPRIETATE, dobandit prin Lege, cota actuala 1/1, cota initiala 1/1	A1
	1) **NEIDENTIFICAT NEIDENTIFICAT**	
1 / 01/05/2025		
Act Administrativ nr. 1469, din 23/05/2025 emis de Comuna Livezile (adeverinta);		
B2	Se noteaza posesia faptica in favoarea lui	A1
	1) **ONIGA MARIA**	

C. Partea III. SARCINI .

Inscrieri privind dezmembramintele dreptului de proprietate, drepturi reale de garanţie şi sarcini	Referinţe
NU SUNT	

Document care conține date cu caracter personal, protejat de prevederile Regulamentului (UE) nr. 679/2016 și Legii 190/2018

Anexa Nr. 1 La Partea I

Teren

Nr cadastral	Suprafaţa (mp)*	Observaţii / Referinţe
	1.874	Se identifica cu parte din CF , nr.top.

* Suprafaţa este determinată in planul de proiecţie Stereo 70.

DETALII LINIARE IMOBIL

Date referitoare la teren

Crt	Categorie folosință	Intra vilan	Suprafaţa (mp)	Tarla	Parcelă	Nr. topo	Observaţii / Referinţe
1	faneata	NU	1.874	-	-	-	

Lungime Segmente
1) Valorile lungimilor segmentelor sunt obţinute din proiecţie în plan.

Punct început	X / Y	Punct sfârşit	X / Y	Lungime segment (** (m)
1	389.334,906 545.424,008	2	389.312,904 545.420,53	22.275
2	389.312,904 545.420,53	3	389.301,926 545.418,571	11.152
3	389.301,926 545.418,571	4	389.304,899 545.404,586	14.298
4	389.304,899 545.404,586	5	389.310,5 545.378,808	26.379
5	389.310,5 545.378,808	6	389.312,64 545.368,181	10.84

Document care conține date cu caracter personal, protejat de prevederile Regulamentului (UE) nr. 679/2016 și Legii 190/2018

Punct început	X / Y	Punct sfârşit	X / Y	Lungime segment (** (m)
6	389.312,64 545.368,181	7	389.352,679 545.375,91	40.778
7	389.352,679 545.375,91	8	389.338,877 545.411,213	37.906
8	389.338,877 545.411,213	1	389.334,906 545.424,008	13.397

** Lungimile segmentelor sunt determinate în planul de proiecţie Stereo 70 şi sunt rotunjite la 1 milimetru.
*** Distanţa dintre puncte este formată din segmente cumulate ce sunt mai mici decât valoarea 1 milimetru.

Document care conține date cu caracter personal, protejat de prevederile Regulamentului (UE) nr. 679/2016 și Legii 190/2018

DATE DESPRE IMOBILUL NR. 5066

Oficiul de Cadastru şi Publicitate Imobiliară ALBA
Biroul de Cadastru şi Publicitate Imobiliară Aiud

A. Partea I. Descrierea imobilului

TEREN Extravilan

Adresa: Jud. Alba

Nr. Crt	Nr cadastral Nr. topografic	Suprafaţa* (mp)	Observaţii / Referinţe
A1		681	Sector cadastral:9 Teren neimprejmuit; Se identifica cu parte din CF , nr.top.

B. Partea II. Proprietari şi acte

Inscrieri privitoare la dreptul de proprietate şi alte drepturi reale		Referinţe
1 / 01/11/2022		
Act Normativ nr. 7, din 13/03/1996 emis de Parlamentul Romaniei (lege);		
B1	Intabulare, drept de PROPRIETATE, dobandit prin Lege, cota actuala 1/1, cota initiala 1/1	A1
	1) **NEIDENTIFICAT NEIDENTIFICAT**	
1 / 01/05/2025		
Act Administrativ nr. 1469, din 23/05/2025 emis de Comuna Livezile (adeverinta);		
B2	Se noteaza posesia faptica in favoarea lui	A1
	1) **MIHACEA SIMION**	

C. Partea III. SARCINI .

Inscrieri privind dezmembramintele dreptului de proprietate, drepturi reale de garanţie şi sarcini	Referinţe
NU SUNT	

Document care conține date cu caracter personal, protejat de prevederile Regulamentului (UE) nr. 679/2016 și Legii 190/2018

Anexa Nr. 1 La Partea I

Teren

Nr cadastral	Suprafaţa (mp)*	Observaţii / Referinţe
	681	Se identifica cu parte din CF , nr.top.

* Suprafaţa este determinată in planul de proiecţie Stereo 70.

DETALII LINIARE IMOBIL

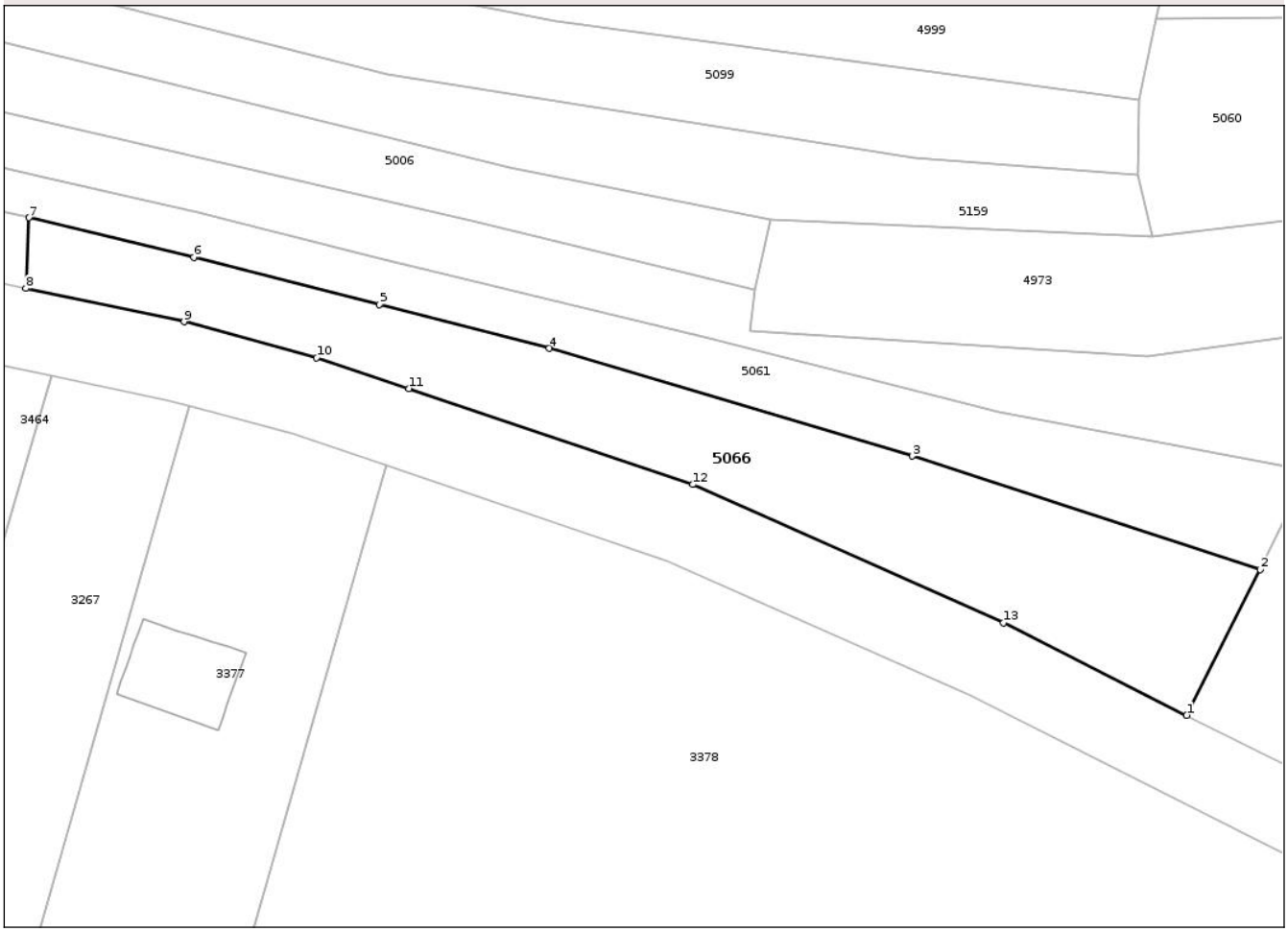

Date referitoare la teren

Crt	Categorie folosință	Intra vilan	Suprafaţa (mp)	Tarla	Parcelă	Nr. topo	Observaţii / Referinţe
1	faneata	NU	681	-	-	-	

Lungime Segmente
1) Valorile lungimilor segmentelor sunt obţinute din proiecţie în plan.

Punct început	X / Y	Punct sfârşit	X / Y	Lungime segment (** (m)
1	388.200,911 545.389,938	2	388.206,413 545.400,831	12.204
2	388.206,413 545.400,831	3	388.180,346 545.409,327	27.417
3	388.180,346 545.409,327	4	388.153,168 545.417,392	28.349
4	388.153,168 545.417,392	5	388.140,45 545.420,683	13.137
5	388.140,45 545.420,683	6	388.126,539 545.424,199	14.348

Document care conține date cu caracter personal, protejat de prevederile Regulamentului (UE) nr. 679/2016 și Legii 190/2018

Punct început	X / Y	Punct sfârşit	X / Y	Lungime segment (** (m)
6	388.126,539 545.424,199	7	388.114,187 545.427,168	12.704
7	388.114,187 545.427,168	8	388.113,962 545.421,873	5.3
8	388.113,962 545.421,873	9	388.125,801 545.419,378	12.099
9	388.125,801 545.419,378	10	388.135,749 545.416,699	10.303
10	388.135,749 545.416,699	11	388.142,632 545.414,378	7.264
11	388.142,632 545.414,378	12	388.163,91 545.407,201	22.456
12	388.163,91 545.407,201	13	388.187,188 545.396,86	25.471
13	388.187,188 545.396,86	1	388.200,911 545.389,938	15.37

** Lungimile segmentelor sunt determinate în planul de proiecţie Stereo 70 şi sunt rotunjite la 1 milimetru.
*** Distanţa dintre puncte este formată din segmente cumulate ce sunt mai mici decât valoarea 1 milimetru.

Document care conține date cu caracter personal, protejat de prevederile Regulamentului (UE) nr. 679/2016 și Legii 190/2018

DATE DESPRE IMOBILUL NR. 5069

Oficiul de Cadastru şi Publicitate Imobiliară ALBA
Biroul de Cadastru şi Publicitate Imobiliară Aiud

A. Partea I. Descrierea imobilului

TEREN Extravilan

Adresa: Jud. Alba

Nr. Crt	Nr cadastral Nr. topografic	Suprafaţa* (mp)	Observaţii / Referinţe
A1		1.224	Sector cadastral:9 Teren neimprejmuit; Se identifica cu parte din CF , nr.top.

B. Partea II. Proprietari şi acte

Inscrieri privitoare la dreptul de proprietate şi alte drepturi reale		Referinţe
1 / 01/11/2022		
Act Normativ nr. 7, din 13/03/1996 emis de Parlamentul Romaniei (lege);		
B1	Intabulare, drept de PROPRIETATE, dobandit prin Lege, cota actuala 1/1, cota initiala 1/1	A1
	1) **NEIDENTIFICAT NEIDENTIFICAT**	
1 / 01/05/2025		
Act Administrativ nr. 1469, din 23/05/2025 emis de Comuna Livezile (adeverinta);		
B2	Se noteaza posesia faptica in favoarea lui	A1
	1) **MIHALCEA SIMION**	

C. Partea III. SARCINI .

Inscrieri privind dezmembramintele dreptului de proprietate, drepturi reale de garanţie şi sarcini	Referinţe
NU SUNT	

Document care conține date cu caracter personal, protejat de prevederile Regulamentului (UE) nr. 679/2016 și Legii 190/2018

Anexa Nr. 1 La Partea I

Teren

Nr cadastral	Suprafaţa (mp)*	Observaţii / Referinţe
	1.224	Se identifica cu parte din CF , nr.top.

* Suprafaţa este determinată in planul de proiecţie Stereo 70.

DETALII LINIARE IMOBIL



Date referitoare la teren

Crt	Categorie folosință	Intra vilan	Suprafaţa (mp)	Tarla	Parcelă	Nr. topo	Observaţii / Referinţe
1	arabil	NU	1.224	-	-	-	

Lungime Segmente
1) Valorile lungimilor segmentelor sunt obţinute din proiecţie în plan.

Punct început	X / Y	Punct sfârşit	X / Y	Lungime segment (** (m)
1	388.863,499 545.778,668	2	388.870,932 545.794,633	17.611
2	388.870,932 545.794,633	3	388.798,803 545.830,498	80.554
3	388.798,803 545.830,498	4	388.777,446 545.839,195	23.06
4	388.777,446 545.839,195	5	388.767,177 545.844,527	11.571
5	388.767,177 545.844,527	6	388.764,082 545.844,511	3.095

Document care conține date cu caracter personal, protejat de prevederile Regulamentului (UE) nr. 679/2016 și Legii 190/2018

Punct început	X / Y	Punct sfârşit	X / Y	Lungime segment (** (m)
6	388.764,082 545.844,511	7	388.794,312 545.823,777	36.657
7	388.794,312 545.823,777	8	388.830,112 545.799,772	43.103
8	388.830,112 545.799,772	1	388.863,499 545.778,668	39.498

** Lungimile segmentelor sunt determinate în planul de proiecţie Stereo 70 şi sunt rotunjite la 1 milimetru.
*** Distanţa dintre puncte este formată din segmente cumulate ce sunt mai mici decât valoarea 1 milimetru.

Document care conține date cu caracter personal, protejat de prevederile Regulamentului (UE) nr. 679/2016 și Legii 190/2018

DATE DESPRE IMOBILUL NR. 5070

Oficiul de Cadastru şi Publicitate Imobiliară ALBA
Biroul de Cadastru şi Publicitate Imobiliară Aiud

A. Partea I. Descrierea imobilului

TEREN Extravilan

Adresa: Jud. Alba

Nr. Crt	Nr cadastral Nr. topografic	Suprafaţa* (mp)	Observaţii / Referinţe
A1		1.377	Sector cadastral:9 Teren neimprejmuit; Se identifica cu parte din CF , nr.top.

B. Partea II. Proprietari şi acte

Inscrieri privitoare la dreptul de proprietate şi alte drepturi reale		Referinţe
1 / 01/11/2022		
Act Normativ nr. 7, din 13/03/1996 emis de Parlamentul Romaniei (lege);		
B1	Intabulare, drept de PROPRIETATE, dobandit prin Lege, cota actuala 1/1, cota initiala 1/1	A1
	1) **NEIDENTIFICAT NEIDENTIFICAT**	
1 / 01/05/2025		
Act Administrativ nr. 1469, din 23/05/2025 emis de Comuna Livezile (adeverinta);		
B2	Se noteaza posesia faptica in favoarea lui	A1
	1) **MIHACEA SIMION**	

C. Partea III. SARCINI .

Inscrieri privind dezmembramintele dreptului de proprietate, drepturi reale de garanţie şi sarcini	Referinţe
NU SUNT	

Document care conține date cu caracter personal, protejat de prevederile Regulamentului (UE) nr. 679/2016 și Legii 190/2018

Anexa Nr. 1 La Partea I

Teren

Nr cadastral	Suprafaţa (mp)*	Observaţii / Referinţe
	1.377	Se identifica cu parte din CF , nr.top.

* Suprafaţa este determinată in planul de proiecţie Stereo 70.

DETALII LINIARE IMOBIL

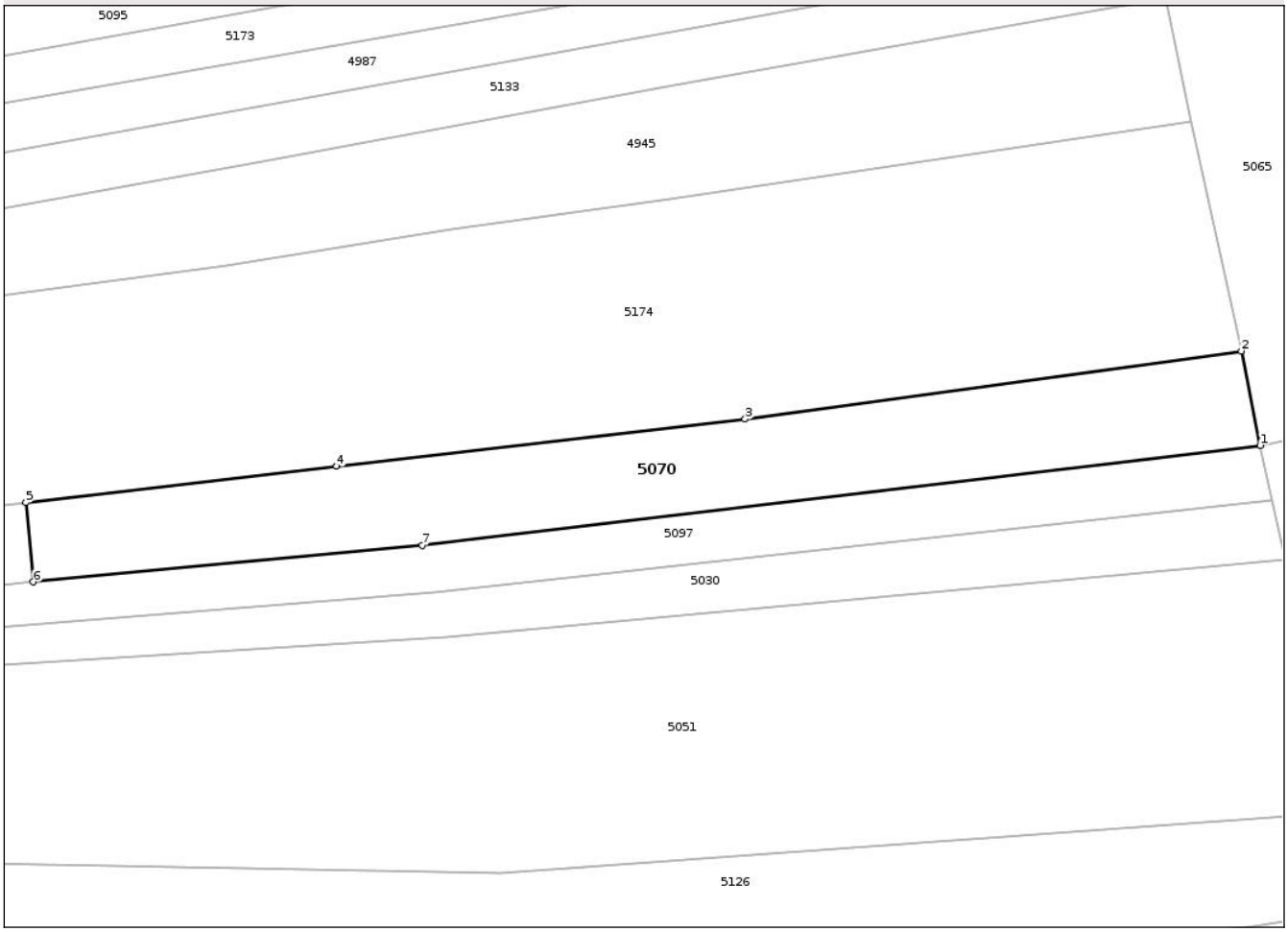

Date referitoare la teren

Crt	Categorie folosință	Intra vilan	Suprafaţa (mp)	Tarla	Parcelă	Nr. topo	Observaţii / Referinţe
1	faneata	NU	1.377	-	-	-	

Lungime Segmente
1) Valorile lungimilor segmentelor sunt obţinute din proiecţie în plan.

Punct început	X / Y	Punct sfârşit	X / Y	Lungime segment (** (m)
1	389.312,64 545.368,181	2	389.310,5 545.378,808	10.84
2	389.310,5 545.378,808	3	389.254,57 545.371,155	56.451
3	389.254,57 545.371,155	4	389.208,56 545.365,823	46.318
4	389.208,56 545.365,823	5	389.173,529 545.361,728	35.27
5	389.173,529 545.361,728	6	389.174,365 545.352,803	8.964

Document care conține date cu caracter personal, protejat de prevederile Regulamentului (UE) nr. 679/2016 și Legii 190/2018

Punct început	X / Y	Punct sfârşit	X / Y	Lungime segment (** (m)
6	389.174,365 545.352,803	7	389.218,22 545.356,912	44.047
7	389.218,22 545.356,912	1	389.312,64 545.368,181	95.09

** Lungimile segmentelor sunt determinate în planul de proiecţie Stereo 70 şi sunt rotunjite la 1 milimetru.
*** Distanţa dintre puncte este formată din segmente cumulate ce sunt mai mici decât valoarea 1 milimetru.

Document care conține date cu caracter personal, protejat de prevederile Regulamentului (UE) nr. 679/2016 și Legii 190/2018

DATE DESPRE IMOBILUL NR. 5071

Oficiul de Cadastru şi Publicitate Imobiliară ALBA
Biroul de Cadastru şi Publicitate Imobiliară Aiud

A. Partea I. Descrierea imobilului

TEREN Extravilan

Adresa: Jud. Alba

Nr. Crt	Nr cadastral Nr. topografic	Suprafaţa* (mp)	Observaţii / Referinţe
A1		1.975	Sector cadastral:9 Teren neimprejmuit; Se identifica cu parte din CF , nr.top.

B. Partea II. Proprietari şi acte

Inscrieri privitoare la dreptul de proprietate şi alte drepturi reale		Referinţe
1 / 01/11/2022		
Act Normativ nr. 7, din 13/03/1996 emis de Parlamentul Romaniei (lege);		
B1	Intabulare, drept de PROPRIETATE, dobandit prin Lege, cota actuala 1/1, cota initiala 1/1	A1
	1) **NEIDENTIFICAT NEIDENTIFICAT**	
1 / 01/05/2025		
Act Administrativ nr. 1469, din 23/05/2025 emis de Comuna Livezile (adeverinta);		
B2	Se noteaza posesia faptica in favoarea lui	A1
	1) **MIHACEA SIMONA-ADRIANA**	

C. Partea III. SARCINI .

Inscrieri privind dezmembramintele dreptului de proprietate, drepturi reale de garanţie şi sarcini	Referinţe
NU SUNT	

Anexa Nr. 1 La Partea I

Teren

Nr cadastral	Suprafaţa (mp)*	Observaţii / Referinţe
	1.975	Se identifica cu parte din CF , nr.top.

* Suprafaţa este determinată in planul de proiecţie Stereo 70.

DETALII LINIARE IMOBIL

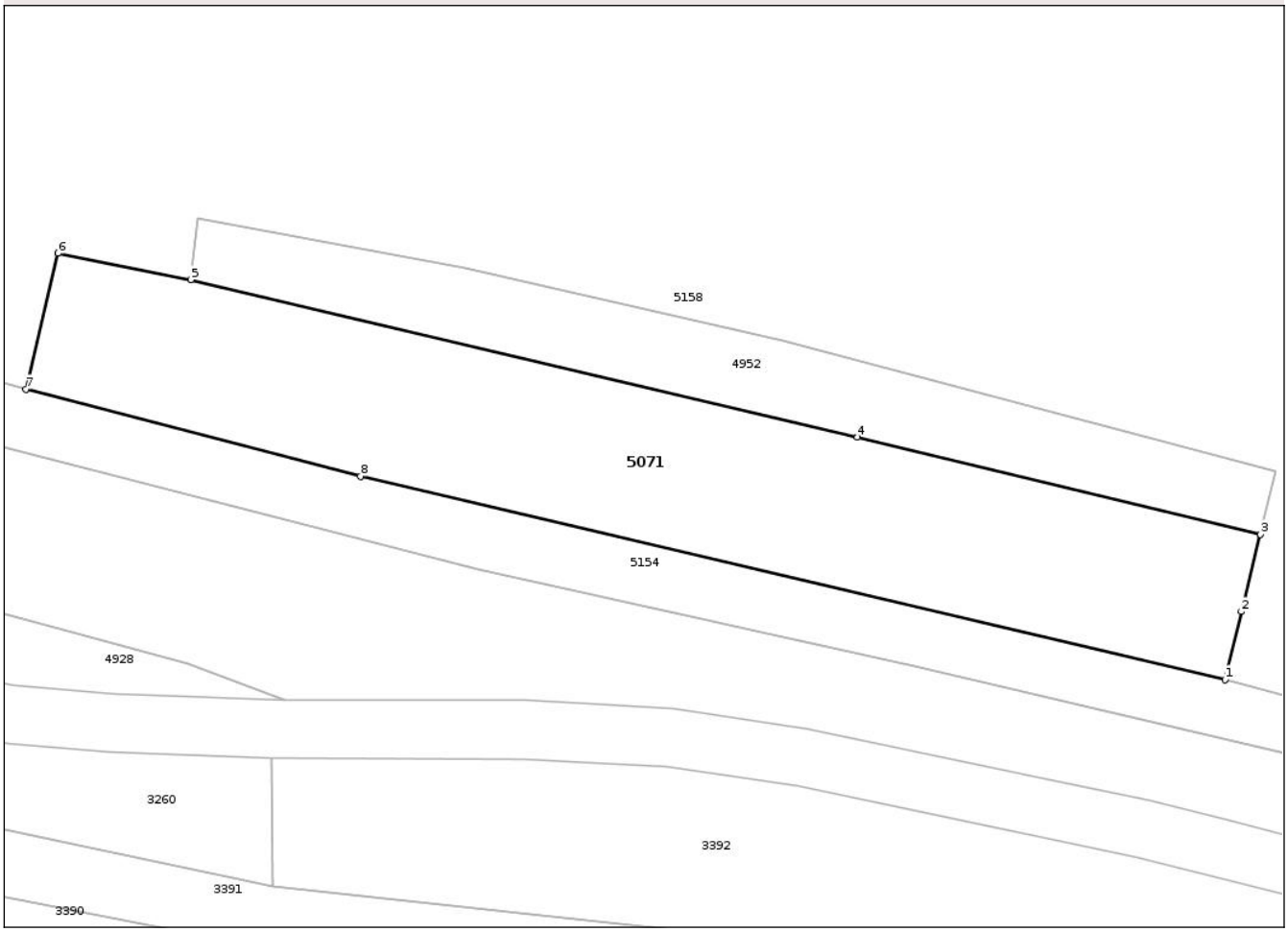

Date referitoare la teren

Crt	Categorie folosință	Intra vilan	Suprafaţa (mp)	Tarla	Parcelă	Nr. topo	Observaţii / Referinţe
1	faneata	NU	1.975	-	-	-	

Lungime Segmente
1) Valorile lungimilor segmentelor sunt obţinute din proiecţie în plan.

Punct început	X / Y	Punct sfârşit	X / Y	Lungime segment (** (m)
1	388.719,56 545.334,26	2	388.721,262 545.341,273	7.217
2	388.721,262 545.341,273	3	388.723,196 545.349,245	8.203
3	388.723,196 545.349,245	4	388.681,608 545.359,258	42.776
4	388.681,608 545.359,258	5	388.612,76 545.375,51	70.74
5	388.612,76 545.375,51	6	388.599,046 545.378,218	13.979

Document care conține date cu caracter personal, protejat de prevederile Regulamentului (UE) nr. 679/2016 și Legii 190/2018

Punct început	X / Y	Punct sfârşit	X / Y	Lungime segment (** (m)
6	388.599,046 545.378,218	7	388.595,729 545.364,219	14.387
7	388.595,729 545.364,219	8	388.630,301 545.355,237	35.72
8	388.630,301 545.355,237	1	388.719,56 545.334,26	91.691

** Lungimile segmentelor sunt determinate în planul de proiecţie Stereo 70 şi sunt rotunjite la 1 milimetru.
*** Distanţa dintre puncte este formată din segmente cumulate ce sunt mai mici decât valoarea 1 milimetru.

DATE DESPRE IMOBILUL NR. 5072

Oficiul de Cadastru şi Publicitate Imobiliară ALBA
Biroul de Cadastru şi Publicitate Imobiliară Aiud

A. Partea I. Descrierea imobilului

TEREN Extravilan

Adresa: Jud. Alba

Nr. Crt	Nr cadastral Nr. topografic	Suprafaţa* (mp)	Observaţii / Referinţe
A1		785	Sector cadastral:9 Teren neimprejmuit; Se identifica cu parte din CF , nr.top.

B. Partea II. Proprietari şi acte

Inscrieri privitoare la dreptul de proprietate şi alte drepturi reale		Referinţe
1 / 01/11/2022		
Act Normativ nr. 7, din 13/03/1996 emis de Parlamentul Romaniei (lege);		
B1	Intabulare, drept de PROPRIETATE, dobandit prin Lege, cota actuala 1/1, cota initiala 1/1	A1
	1) **NEIDENTIFICAT NEIDENTIFICAT**	
1 / 01/05/2025		
Act Administrativ nr. 1469, din 23/05/2025 emis de Comuna Livezile (adeverinta);		
B2	Se noteaza posesia faptica in favoarea lui	A1
	1) **MIHEŢ VIORICA**	

C. Partea III. SARCINI .

Inscrieri privind dezmembramintele dreptului de proprietate, drepturi reale de garanţie şi sarcini	Referinţe
NU SUNT	

Document care conține date cu caracter personal, protejat de prevederile Regulamentului (UE) nr. 679/2016 și Legii 190/2018

Anexa Nr. 1 La Partea I

Teren

Nr cadastral	Suprafaţa (mp)*	Observaţii / Referinţe
	785	Se identifica cu parte din CF , nr.top.

* Suprafaţa este determinată in planul de proiecţie Stereo 70.

DETALII LINIARE IMOBIL

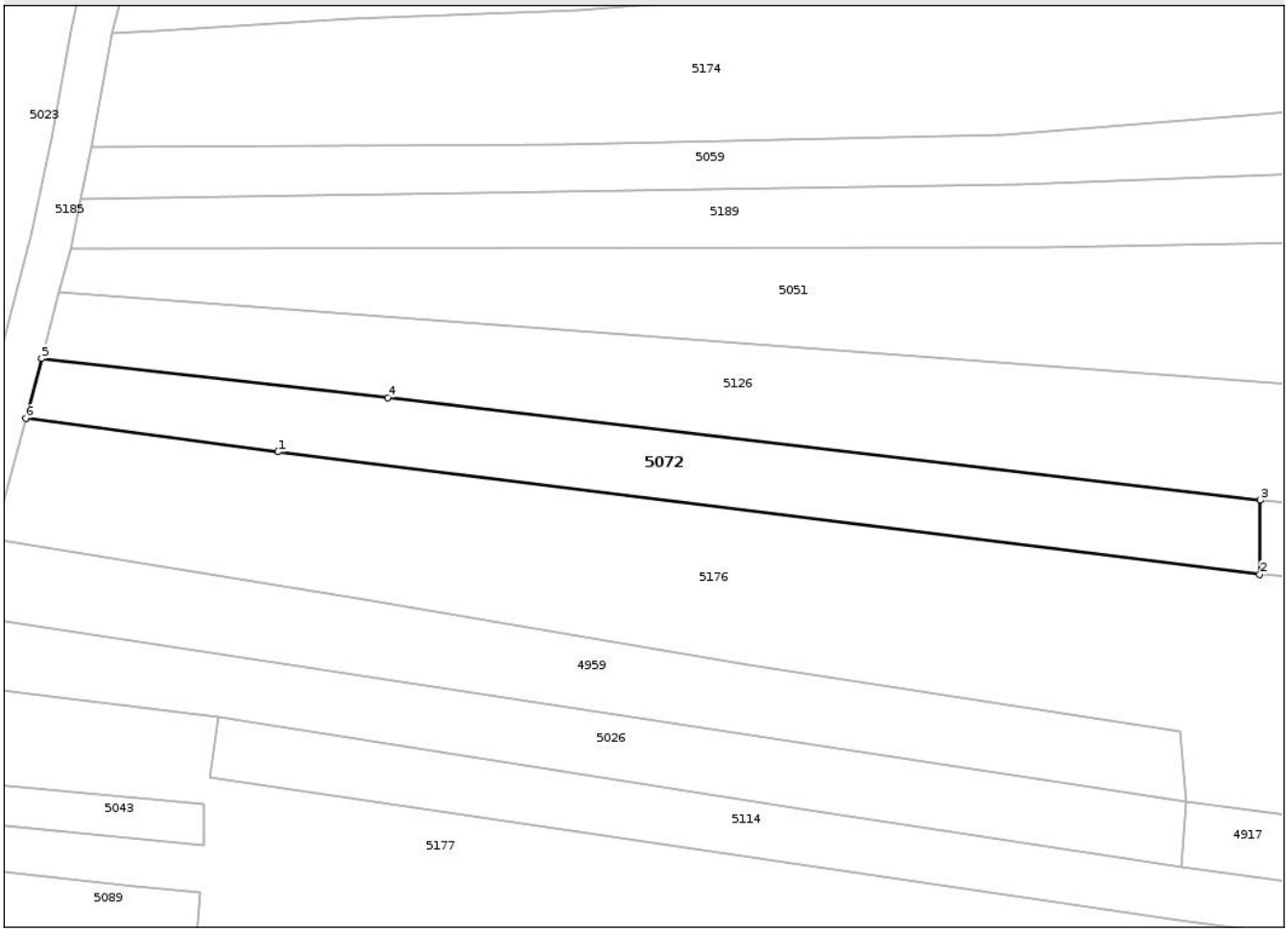

Date referitoare la teren

Crt	Categorie folosință	Intra vilan	Suprafaţa (mp)	Tarla	Parcelă	Nr. topo	Observaţii / Referinţe
1	faneata	NU	785	-	-	-	

Lungime Segmente
1) Valorile lungimilor segmentelor sunt obţinute din proiecţie în plan.

Punct început	X / Y	Punct sfârşit	X / Y	Lungime segment (** (m)
1	388.974,312 545.319,649	2	389.068,745 545.307,859	95.166
2	389.068,745 545.307,859	3	389.068,8 545.314,986	7.127
3	389.068,8 545.314,986	4	388.984,875 545.324,837	84.501
4	388.984,875 545.324,837	5	388.951,58 545.328,616	33.509
5	388.951,58 545.328,616	6	388.950,061 545.322,85	5.962

Document care conține date cu caracter personal, protejat de prevederile Regulamentului (UE) nr. 679/2016 și Legii 190/2018

Punct început	X / Y	Punct sfârşit	X / Y	Lungime segment (** (m)
6	388.950,061 545.322,85	1	388.974,312 545.319,649	24.461

** Lungimile segmentelor sunt determinate în planul de proiecţie Stereo 70 şi sunt rotunjite la 1 milimetru.
*** Distanţa dintre puncte este formată din segmente cumulate ce sunt mai mici decât valoarea 1 milimetru.

Document care conține date cu caracter personal, protejat de prevederile Regulamentului (UE) nr. 679/2016 și Legii 190/2018

DATE DESPRE IMOBILUL NR. 5074

Oficiul de Cadastru şi Publicitate Imobiliară ALBA
Biroul de Cadastru şi Publicitate Imobiliară Aiud

A. Partea I. Descrierea imobilului

TEREN Extravilan

Adresa: Jud. Alba

Nr. Crt	Nr cadastral Nr. topografic	Suprafaţa* (mp)	Observaţii / Referinţe
A1		631	Sector cadastral:9 Teren neimprejmuit; Se identifica cu parte din CF , nr.top.

B. Partea II. Proprietari şi acte

Inscrieri privitoare la dreptul de proprietate şi alte drepturi reale		Referinţe
1 / 01/11/2022		
Act Normativ nr. 7, din 13/03/1996 emis de Parlamentul Romaniei (lege);		
B1	Intabulare, drept de PROPRIETATE, dobandit prin Lege, cota actuala 1/1, cota initiala 1/1	A1
	1) **NEIDENTIFICAT NEIDENTIFICAT**	
1 / 01/05/2025		
Act Administrativ nr. 1469, din 23/05/2025 emis de Comuna Livezile (adeverinta);		
B2	Se noteaza posesia faptica in favoarea lui	A1
	1) **MULEA NICUȘOR**	

C. Partea III. SARCINI .

Inscrieri privind dezmembramintele dreptului de proprietate, drepturi reale de garanţie şi sarcini	Referinţe
NU SUNT	

Document care conține date cu caracter personal, protejat de prevederile Regulamentului (UE) nr. 679/2016 și Legii 190/2018

Anexa Nr. 1 La Partea I

Teren

Nr cadastral	Suprafaţa (mp)*	Observaţii / Referinţe
	631	Se identifica cu parte din CF , nr.top.

* Suprafaţa este determinată in planul de proiecţie Stereo 70.

DETALII LINIARE IMOBIL

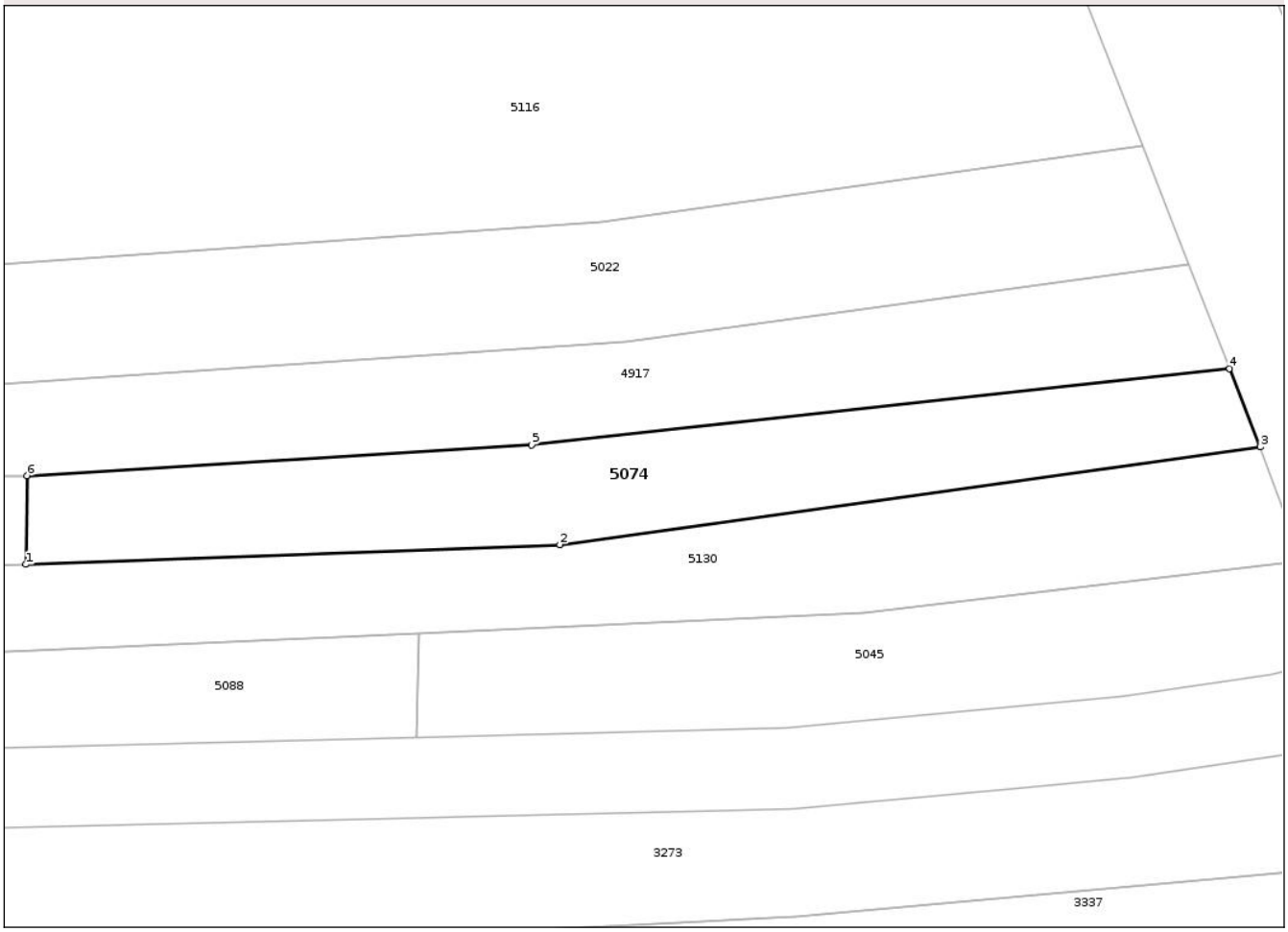

Date referitoare la teren

Crt	Categorie folosință	Intra vilan	Suprafaţa (mp)	Tarla	Parcelă	Nr. topo	Observaţii / Referinţe
1	faneata	NU	631	-	-	-	

Lungime Segmente
1) Valorile lungimilor segmentelor sunt obţinute din proiecţie în plan.

Punct început	X / Y	Punct sfârşit	X / Y	Lungime segment (** (m)
1	389.302,64 545.260,108	2	389.342,39 545.261,59	39.778
2	389.342,39 545.261,59	3	389.394,537 545.268,844	52.649
3	389.394,537 545.268,844	4	389.392,253 545.274,686	6.272
4	389.392,253 545.274,686	5	389.340,28 545.268,986	52.285
5	389.340,28 545.268,986	6	389.302,74 545.266,718	37.608

Document care conține date cu caracter personal, protejat de prevederile Regulamentului (UE) nr. 679/2016 și Legii 190/2018

Punct început	X / Y	Punct sfârşit	X / Y	Lungime segment (** (m)
6	389.302,74 545.266,718	1	389.302,64 545.260,108	6.611

** Lungimile segmentelor sunt determinate în planul de proiecţie Stereo 70 şi sunt rotunjite la 1 milimetru.
*** Distanţa dintre puncte este formată din segmente cumulate ce sunt mai mici decât valoarea 1 milimetru.

Document care conține date cu caracter personal, protejat de prevederile Regulamentului (UE) nr. 679/2016 și Legii 190/2018

DATE DESPRE IMOBILUL NR. 5076

Oficiul de Cadastru şi Publicitate Imobiliară ALBA
Biroul de Cadastru şi Publicitate Imobiliară Aiud

A. Partea I. Descrierea imobilului

TEREN Extravilan

Adresa: Jud. Alba

Nr. Crt	Nr cadastral Nr. topografic	Suprafaţa* (mp)	Observaţii / Referinţe
A1		932	Sector cadastral:9 Teren neimprejmuit; Se identifica cu parte din CF , nr.top.

B. Partea II. Proprietari şi acte

Inscrieri privitoare la dreptul de proprietate şi alte drepturi reale		Referinţe
1 / 01/11/2022		
Act Normativ nr. 7, din 13/03/1996 emis de Parlamentul Romaniei (lege);		
B1	Intabulare, drept de PROPRIETATE, dobandit prin Lege, cota actuala 1/1, cota initiala 1/1	A1
	1) **NEIDENTIFICAT NEIDENTIFICAT**	
1 / 01/05/2025		
Act Administrativ nr. 1469, din 23/05/2025 emis de Comuna Livezile (adeverinta);		
B2	Se noteaza posesia faptica in favoarea lui	A1
	1) **MULEA NICUȘOR** 2) **HAGIU LILIANA**	

C. Partea III. SARCINI .

Inscrieri privind dezmembramintele dreptului de proprietate, drepturi reale de garanţie şi sarcini	Referinţe
NU SUNT	

Document care conține date cu caracter personal, protejat de prevederile Regulamentului (UE) nr. 679/2016 și Legii 190/2018

Anexa Nr. 1 La Partea I

Teren

Nr cadastral	Suprafaţa (mp)*	Observaţii / Referinţe
	932	Se identifica cu parte din CF , nr.top.

* Suprafaţa este determinată in planul de proiecţie Stereo 70.

DETALII LINIARE IMOBIL

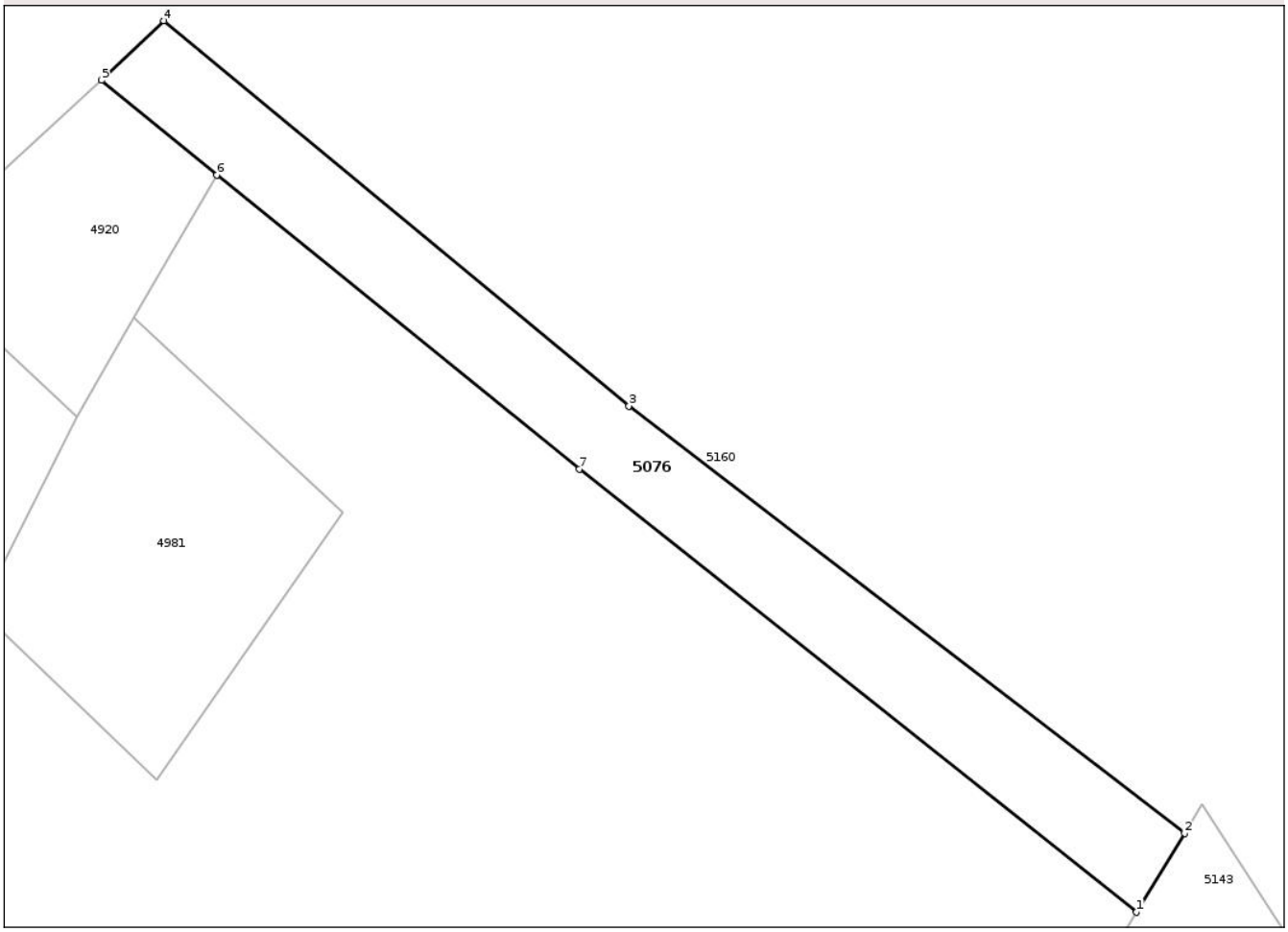

Date referitoare la teren

Crt	Categorie folosință	Intra vilan	Suprafaţa (mp)	Tarla	Parcelă	Nr. topo	Observaţii / Referinţe
1	arabil	NU	932	-	-	-	

Lungime Segmente
1) Valorile lungimilor segmentelor sunt obţinute din proiecţie în plan.

Punct început	X / Y	Punct sfârşit	X / Y	Lungime segment (** (m)
1	388.797,488 545.613,773	2	388.801,896 545.620,982	8.45
2	388.801,896 545.620,982	3	388.751,09 545.660,003	64.062
3	388.751,09 545.660,003	4	388.708,579 545.695,185	55.181
4	388.708,579 545.695,185	5	388.702,88 545.689,743	7.88
5	388.702,88 545.689,743	6	388.713,43 545.681,106	13.635

Document care conține date cu caracter personal, protejat de prevederile Regulamentului (UE) nr. 679/2016 și Legii 190/2018

Punct început	X / Y	Punct sfârşit	X / Y	Lungime segment (** (m)
6	388.713,43 545.681,106	7	388.746,56 545.654,224	42.664
7	388.746,56 545.654,224	1	388.797,488 545.613,773	65.038

** Lungimile segmentelor sunt determinate în planul de proiecţie Stereo 70 şi sunt rotunjite la 1 milimetru.
*** Distanţa dintre puncte este formată din segmente cumulate ce sunt mai mici decât valoarea 1 milimetru.

Document care conține date cu caracter personal, protejat de prevederile Regulamentului (UE) nr. 679/2016 și Legii 190/2018

DATE DESPRE IMOBILUL NR. 5078

Oficiul de Cadastru şi Publicitate Imobiliară ALBA
Biroul de Cadastru şi Publicitate Imobiliară Aiud

A. Partea I. Descrierea imobilului

TEREN Extravilan

Adresa: Jud. Alba

Nr. Crt	Nr cadastral Nr. topografic	Suprafaţa* (mp)	Observaţii / Referinţe
A1		5.484	Sector cadastral:9 Teren neimprejmuit; Se identifica cu parte din CF , nr.top.

B. Partea II. Proprietari şi acte

Inscrieri privitoare la dreptul de proprietate şi alte drepturi reale		Referinţe
1 / 01/11/2022		
Act Normativ nr. 7, din 13/03/1996 emis de Parlamentul Romaniei (lege);		
B1	Intabulare, drept de PROPRIETATE, dobandit prin Lege, cota actuala 1/1, cota initiala 1/1	A1
	1) **NEIDENTIFICAT NEIDENTIFICAT**	
1 / 01/05/2025		
Act Administrativ nr. 1469, din 23/05/2025 emis de Comuna Livezile (adeverinta);		
B2	Se noteaza posesia faptica in favoarea lui	A1
	1) **MIHACEA N IOANA**	

C. Partea III. SARCINI .

Inscrieri privind dezmembramintele dreptului de proprietate, drepturi reale de garanţie şi sarcini	Referinţe
NU SUNT	

Document care conține date cu caracter personal, protejat de prevederile Regulamentului (UE) nr. 679/2016 și Legii 190/2018

Anexa Nr. 1 La Partea I

Teren

Nr cadastral	Suprafaţa (mp)*	Observaţii / Referinţe
	5.484	Se identifica cu parte din CF , nr.top.

* Suprafaţa este determinată in planul de proiecţie Stereo 70.

DETALII LINIARE IMOBIL

Date referitoare la teren

Crt	Categorie folosință	Intra vilan	Suprafaţa (mp)	Tarla	Parcelă	Nr. topo	Observaţii / Referinţe
1	faneata	NU	5.484	-	-	-	

Lungime Segmente
1) Valorile lungimilor segmentelor sunt obţinute din proiecţie în plan.

Punct început	X / Y	Punct sfârşit	X / Y	Lungime segment (** (m)
1	388.928,902 545.490,234	2	388.932,77 545.482,236	8.884
2	388.932,77 545.482,236	3	389.003,23 545.512,464	76.67
3	389.003,23 545.512,464	4	389.046,713 545.524,524	45.125
4	389.046,713 545.524,524	5	389.125,97 545.542,578	81.287
5	389.125,97 545.542,578	6	389.170,61 545.552,575	45.746

Document care conține date cu caracter personal, protejat de prevederile Regulamentului (UE) nr. 679/2016 și Legii 190/2018

Punct început	X / Y	Punct sfârşit	X / Y	Lungime segment (** (m)
6	389.170,61 545.552,575	7	389.237,38 545.566,13	68.132
7	389.237,38 545.566,13	8	389.305,756 545.580,903	69.953
8	389.305,756 545.580,903	9	389.301,781 545.598,7	18.235
9	389.301,781 545.598,7	10	389.212,72 545.579,657	91.074
10	389.212,72 545.579,657	11	389.142,24 545.564,66	72.058
11	389.142,24 545.564,66	12	389.120,601 545.560,07	22.12
12	389.120,601 545.560,07	13	389.122,489 545.554,274	6.096
13	389.122,489 545.554,274	14	389.003,29 545.523,251	123.17
14	389.003,29 545.523,251	15	388.959,11 545.505,584	47.581
15	388.959,11 545.505,584	1	388.928,902 545.490,234	33.884

** Lungimile segmentelor sunt determinate în planul de proiecţie Stereo 70 şi sunt rotunjite la 1 milimetru.
*** Distanţa dintre puncte este formată din segmente cumulate ce sunt mai mici decât valoarea 1 milimetru.

Document care conține date cu caracter personal, protejat de prevederile Regulamentului (UE) nr. 679/2016 și Legii 190/2018

DATE DESPRE IMOBILUL NR. 5079

Oficiul de Cadastru şi Publicitate Imobiliară ALBA
Biroul de Cadastru şi Publicitate Imobiliară Aiud

A. Partea I. Descrierea imobilului

TEREN Extravilan

Adresa: Jud. Alba

Nr. Crt	Nr cadastral Nr. topografic	Suprafaţa* (mp)	Observaţii / Referinţe
A1		1.108	Sector cadastral:9 Teren neimprejmuit; Se identifica cu parte din CF , nr.top.

B. Partea II. Proprietari şi acte

Inscrieri privitoare la dreptul de proprietate şi alte drepturi reale		Referinţe
1 / 01/11/2022		
Act Normativ nr. 7, din 13/03/1996 emis de Parlamentul Romaniei (lege);		
B1	Intabulare, drept de PROPRIETATE, dobandit prin Lege, cota actuala 1/1, cota initiala 1/1	A1
	1) **NEIDENTIFICAT NEIDENTIFICAT**	
1 / 01/05/2025		
Act Administrativ nr. 1469, din 23/05/2025 emis de Comuna Livezile (adeverinta);		
B2	Se noteaza posesia faptica in favoarea lui	A1
	1) **MIHACEA N IOANA**	

C. Partea III. SARCINI .

Inscrieri privind dezmembramintele dreptului de proprietate, drepturi reale de garanţie şi sarcini	Referinţe
NU SUNT	

Document care conține date cu caracter personal, protejat de prevederile Regulamentului (UE) nr. 679/2016 și Legii 190/2018

Anexa Nr. 1 La Partea I

Teren

Nr cadastral	Suprafaţa (mp)*	Observaţii / Referinţe
	1.108	Se identifica cu parte din CF , nr.top.

* Suprafaţa este determinată in planul de proiecţie Stereo 70.

DETALII LINIARE IMOBIL

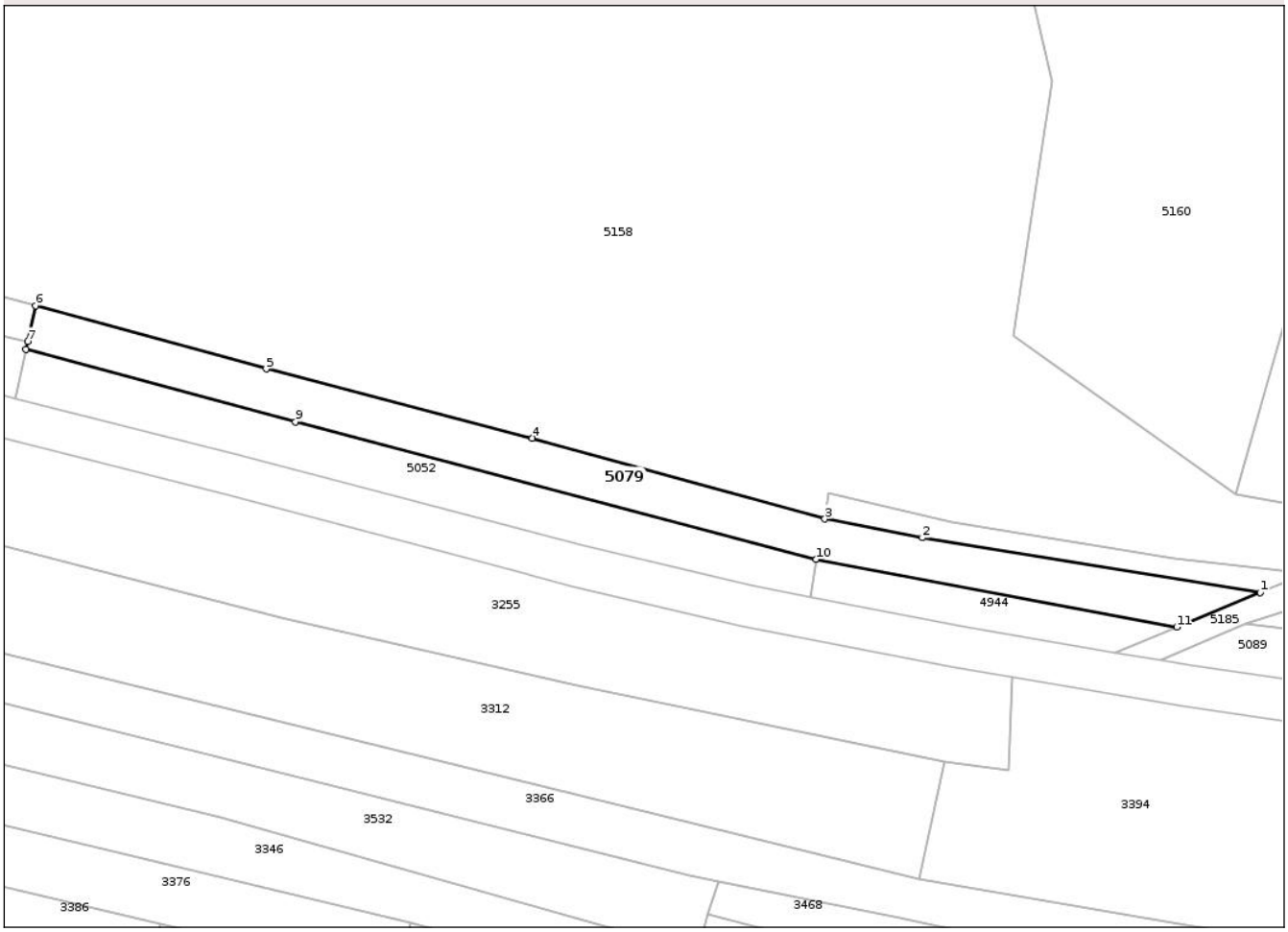

Date referitoare la teren

Crt	Categorie folosință	Intra vilan	Suprafaţa (mp)	Tarla	Parcelă	Nr. topo	Observaţii / Referinţe
1	faneata	NU	1.108	-	-	-	

Lungime Segmente
1) Valorile lungimilor segmentelor sunt obţinute din proiecţie în plan.

Punct început	X / Y	Punct sfârşit	X / Y	Lungime segment (** (m)
1	388.914,1 545.288,055	2	388.865,407 545.295,91	49.323
2	388.865,407 545.295,91	3	388.851,353 545.298,621	14.313
3	388.851,353 545.298,621	4	388.809,193 545.310,259	43.737
4	388.809,193 545.310,259	5	388.770,811 545.320,214	39.652
5	388.770,811 545.320,214	6	388.737,611 545.329,31	34.424

Document care conține date cu caracter personal, protejat de prevederile Regulamentului (UE) nr. 679/2016 și Legii 190/2018

Punct început	X / Y	Punct sfârşit	X / Y	Lungime segment (** (m)
6	388.737,611 545.329,31	7	388.736,449 545.324,154	5.285
7	388.736,449 545.324,154	8	388.736,192 545.323,032	1.151
8	388.736,192 545.323,032	9	388.775,06 545.312,622	40.238
9	388.775,06 545.312,622	10	388.850,067 545.292,802	77.581
10	388.850,067 545.292,802	11	388.902,055 545.283,042	52.896
11	388.902,055 545.283,042	1	388.914,1 545.288,055	13.047

** Lungimile segmentelor sunt determinate în planul de proiecţie Stereo 70 şi sunt rotunjite la 1 milimetru.
*** Distanţa dintre puncte este formată din segmente cumulate ce sunt mai mici decât valoarea 1 milimetru.

Document care conține date cu caracter personal, protejat de prevederile Regulamentului (UE) nr. 679/2016 și Legii 190/2018

DATE DESPRE IMOBILUL NR. 5080

Oficiul de Cadastru şi Publicitate Imobiliară ALBA
Biroul de Cadastru şi Publicitate Imobiliară Aiud

A. Partea I. Descrierea imobilului

TEREN Extravilan

Adresa: Jud. Alba

Nr. Crt	Nr cadastral Nr. topografic	Suprafaţa* (mp)	Observaţii / Referinţe
A1		1.926	Sector cadastral:9 Teren neimprejmuit; Se identifica cu parte din CF , nr.top.

B. Partea II. Proprietari şi acte

Inscrieri privitoare la dreptul de proprietate şi alte drepturi reale		Referinţe
1 / 01/11/2022		
Act Normativ nr. 7, din 13/03/1996 emis de Parlamentul Romaniei (lege);		
B1	Intabulare, drept de PROPRIETATE, dobandit prin Lege, cota actuala 1/1, cota initiala 1/1	A1
	1) **NEIDENTIFICAT NEIDENTIFICAT**	
1 / 01/05/2025		
Act Administrativ nr. 1469, din 23/05/2025 emis de Comuna Livezile (adeverinta);		
B2	Se noteaza posesia faptica in favoarea lui	A1
	1) **CRISTEA N AUREL**	

C. Partea III. SARCINI .

Inscrieri privind dezmembramintele dreptului de proprietate, drepturi reale de garanţie şi sarcini	Referinţe
NU SUNT	

Document care conține date cu caracter personal, protejat de prevederile Regulamentului (UE) nr. 679/2016 și Legii 190/2018

Anexa Nr. 1 La Partea I

Teren

Nr cadastral	Suprafaţa (mp)*	Observaţii / Referinţe
	1.926	Se identifica cu parte din CF , nr.top.

* Suprafaţa este determinată in planul de proiecţie Stereo 70.

DETALII LINIARE IMOBIL

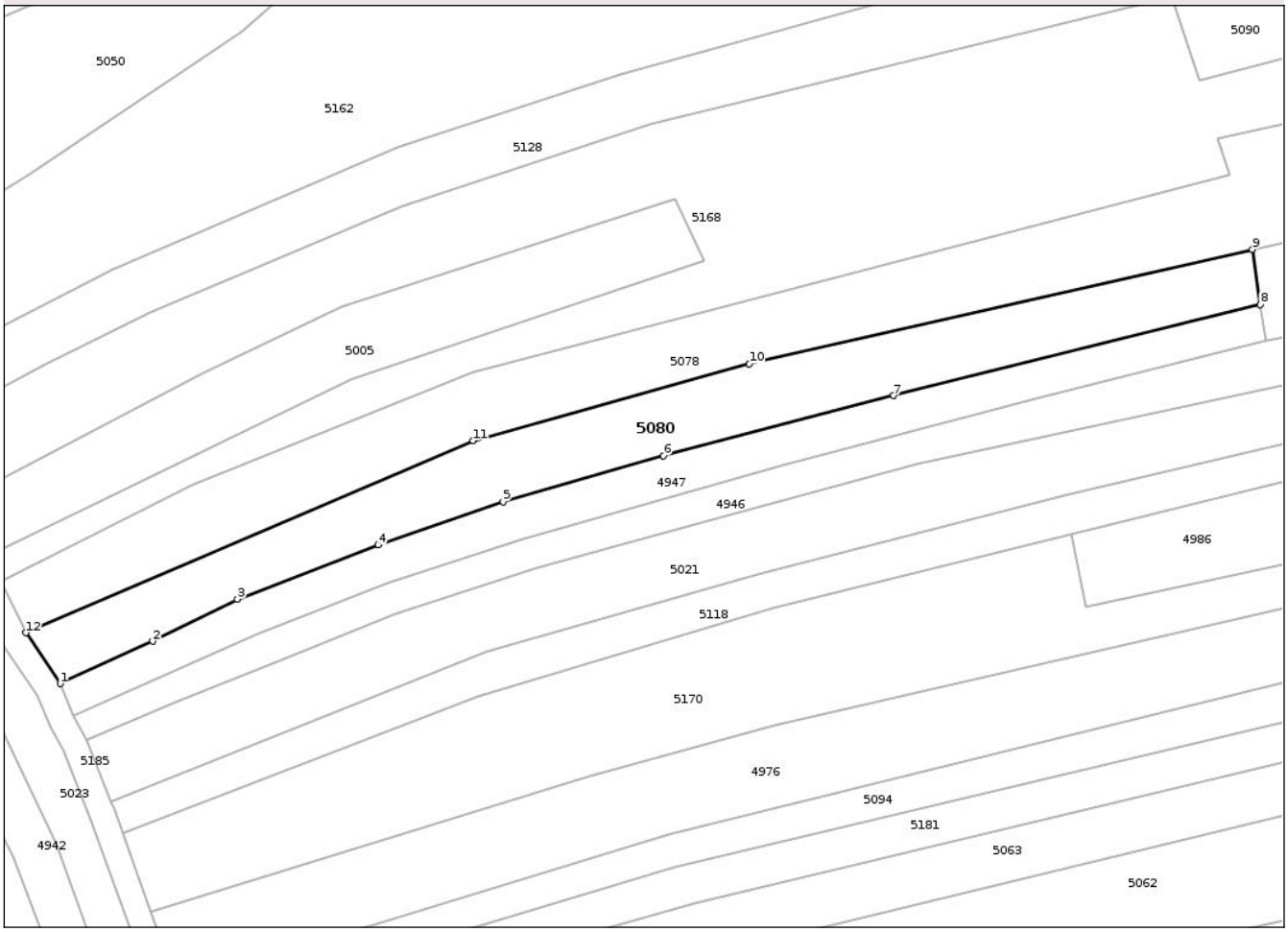

Date referitoare la teren

Crt	Categorie folosință	Intra vilan	Suprafaţa (mp)	Tarla	Parcelă	Nr. topo	Observaţii / Referinţe
1	faneata	NU	1.926	-	-	-	

Lungime Segmente
1) Valorile lungimilor segmentelor sunt obţinute din proiecţie în plan.

Punct început	X / Y	Punct sfârşit	X / Y	Lungime segment (** (m)
1	388.938,151 545.474,233	2	388.952,752 545.480,903	16.052
2	388.952,752 545.480,903	3	388.966,082 545.487,541	14.891
3	388.966,082 545.487,541	4	388.988,258 545.496,05	23.752
4	388.988,258 545.496,05	5	389.007,948 545.502,88	20.841
5	389.007,948 545.502,88	6	389.033,206 545.510,101	26.27

Document care conține date cu caracter personal, protejat de prevederile Regulamentului (UE) nr. 679/2016 și Legii 190/2018

Punct început	X / Y	Punct sfârşit	X / Y	Lungime segment (** (m)
6	389.033,206 545.510,101	7	389.069,446 545.519,569	37.456
7	389.069,446 545.519,569	8	389.127,218 545.533,902	59.524
8	389.127,218 545.533,902	9	389.125,97 545.542,578	8.765
9	389.125,97 545.542,578	10	389.046,713 545.524,524	81.287
10	389.046,713 545.524,524	11	389.003,23 545.512,464	45.125
11	389.003,23 545.512,464	12	388.932,77 545.482,236	76.67
12	388.932,77 545.482,236	1	388.938,151 545.474,233	9.644

** Lungimile segmentelor sunt determinate în planul de proiecţie Stereo 70 şi sunt rotunjite la 1 milimetru.
*** Distanţa dintre puncte este formată din segmente cumulate ce sunt mai mici decât valoarea 1 milimetru.

Document care conține date cu caracter personal, protejat de prevederile Regulamentului (UE) nr. 679/2016 și Legii 190/2018

DATE DESPRE IMOBILUL NR. 5083

Oficiul de Cadastru şi Publicitate Imobiliară ALBA
Biroul de Cadastru şi Publicitate Imobiliară Aiud

A. Partea I. Descrierea imobilului

TEREN Extravilan

Adresa: Jud. Alba

Nr. Crt	Nr cadastral Nr. topografic	Suprafaţa* (mp)	Observaţii / Referinţe
A1		3.097	Sector cadastral:9 Teren neimprejmuit; Se identifica cu parte din CF , nr.top.

B. Partea II. Proprietari şi acte

Inscrieri privitoare la dreptul de proprietate şi alte drepturi reale		Referinţe
1 / 01/11/2022		
Act Normativ nr. 7, din 13/03/1996 emis de Parlamentul Romaniei (lege);		
B1	Intabulare, drept de PROPRIETATE, dobandit prin Lege, cota actuala 1/1, cota initiala 1/1	A1
	1) **NEIDENTIFICAT NEIDENTIFICAT**	
1 / 01/05/2025		
Act Administrativ nr. 1469, din 23/05/2025 emis de Comuna Livezile (adeverinta);		
B2	Se noteaza posesia faptica in favoarea lui	A1
	1) **ŞIMON ANA**	

C. Partea III. SARCINI .

Inscrieri privind dezmembramintele dreptului de proprietate, drepturi reale de garanţie şi sarcini	Referinţe
NU SUNT	

Document care conține date cu caracter personal, protejat de prevederile Regulamentului (UE) nr. 679/2016 și Legii 190/2018

Anexa Nr. 1 La Partea I

Teren

Nr cadastral	Suprafaţa (mp)*	Observaţii / Referinţe
	3.097	Se identifica cu parte din CF , nr.top.

* Suprafaţa este determinată in planul de proiecţie Stereo 70.

DETALII LINIARE IMOBIL

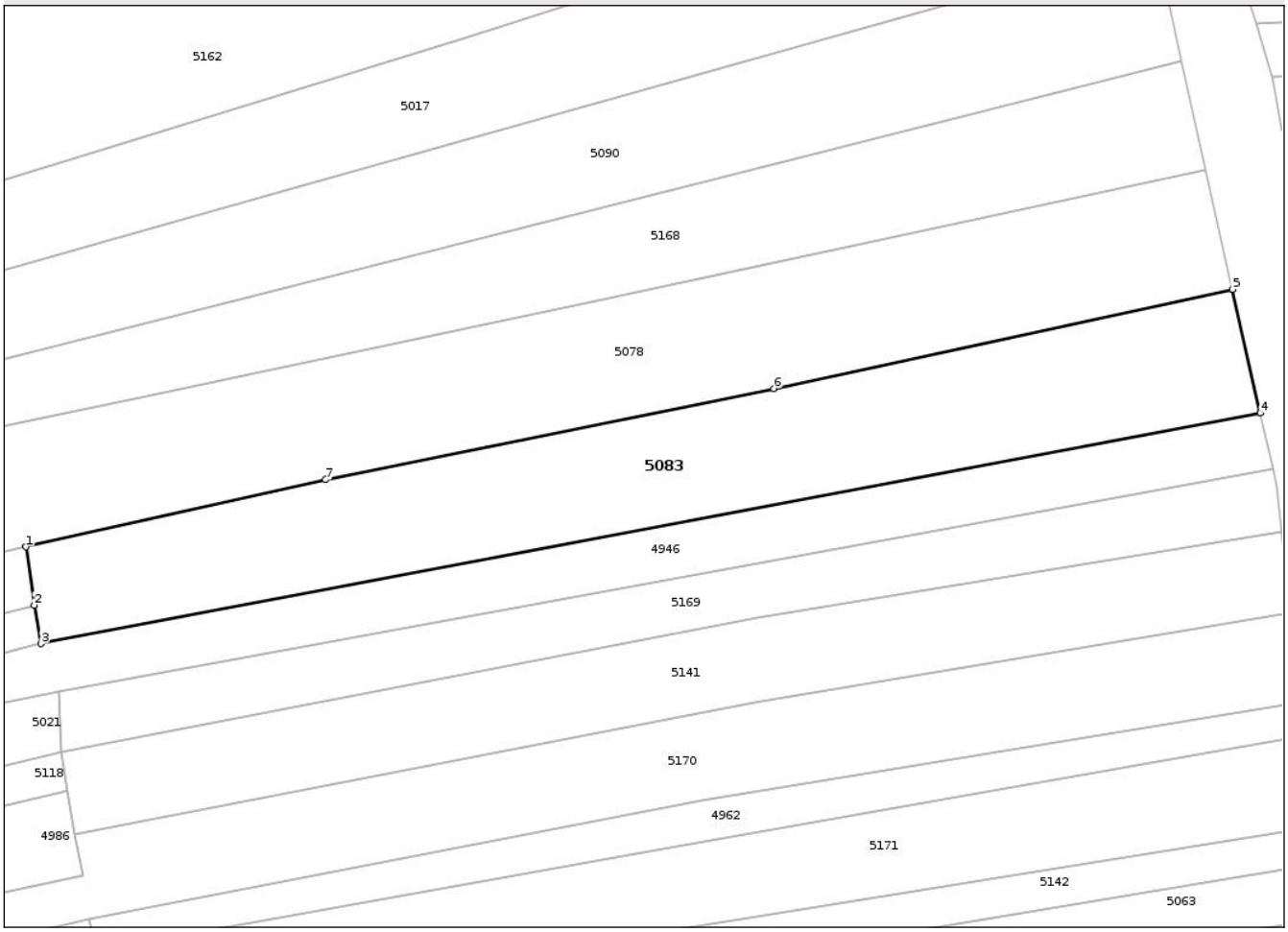

Date referitoare la teren

Crt	Categorie folosință	Intra vilan	Suprafaţa (mp)	Tarla	Parcelă	Nr. topo	Observaţii / Referinţe
1	faneata	NU	3.097	-	-	-	

Lungime Segmente
1) Valorile lungimilor segmentelor sunt obţinute din proiecţie în plan.

Punct început	X / Y	Punct sfârşit	X / Y	Lungime segment (** (m)
1	389.125,97 545.542,578	2	389.127,218 545.533,902	8.765
2	389.127,218 545.533,902	3	389.128,198 545.528,171	5.814
3	389.128,198 545.528,171	4	389.309,873 545.562,467	184.883
4	389.309,873 545.562,467	5	389.305,756 545.580,903	18.891
5	389.305,756 545.580,903	6	389.237,38 545.566,13	69.953

Document care conține date cu caracter personal, protejat de prevederile Regulamentului (UE) nr. 679/2016 și Legii 190/2018

Punct început	X / Y	Punct sfârşit	X / Y	Lungime segment (** (m)
6	389.237,38 545.566,13	7	389.170,61 545.552,575	68.132
7	389.170,61 545.552,575	1	389.125,97 545.542,578	45.746

** Lungimile segmentelor sunt determinate în planul de proiecţie Stereo 70 şi sunt rotunjite la 1 milimetru.
*** Distanţa dintre puncte este formată din segmente cumulate ce sunt mai mici decât valoarea 1 milimetru.

Document care conține date cu caracter personal, protejat de prevederile Regulamentului (UE) nr. 679/2016 și Legii 190/2018

DATE DESPRE IMOBILUL NR. 5084

Oficiul de Cadastru şi Publicitate Imobiliară ALBA
Biroul de Cadastru şi Publicitate Imobiliară Aiud

A. Partea I. Descrierea imobilului

TEREN Extravilan

Adresa: Jud. Alba

Nr. Crt	Nr cadastral Nr. topografic	Suprafaţa* (mp)	Observaţii / Referinţe
A1		685	Sector cadastral:9 Teren neimprejmuit; Se identifica cu parte din CF , nr.top.

B. Partea II. Proprietari şi acte

Inscrieri privitoare la dreptul de proprietate şi alte drepturi reale		Referinţe
1 / 01/11/2022		
Act Normativ nr. 7, din 13/03/1996 emis de Parlamentul Romaniei (lege);		
B1	Intabulare, drept de PROPRIETATE, dobandit prin Lege, cota actuala 1/1, cota initiala 1/1	A1
	1) **NEIDENTIFICAT NEIDENTIFICAT**	
1 / 01/05/2025		
Act Administrativ nr. 1469, din 23/05/2025 emis de Comuna Livezile (adeverinta);		
B2	Se noteaza posesia faptica in favoarea lui	A1
	1) **MISCHIAN ANA**	

C. Partea III. SARCINI .

Inscrieri privind dezmembramintele dreptului de proprietate, drepturi reale de garanţie şi sarcini	Referinţe
NU SUNT	

Document care conține date cu caracter personal, protejat de prevederile Regulamentului (UE) nr. 679/2016 și Legii 190/2018

Anexa Nr. 1 La Partea I

Teren

Nr cadastral	Suprafaţa (mp)*	Observaţii / Referinţe
	685	Se identifica cu parte din CF , nr.top.

* Suprafaţa este determinată in planul de proiecţie Stereo 70.

DETALII LINIARE IMOBIL

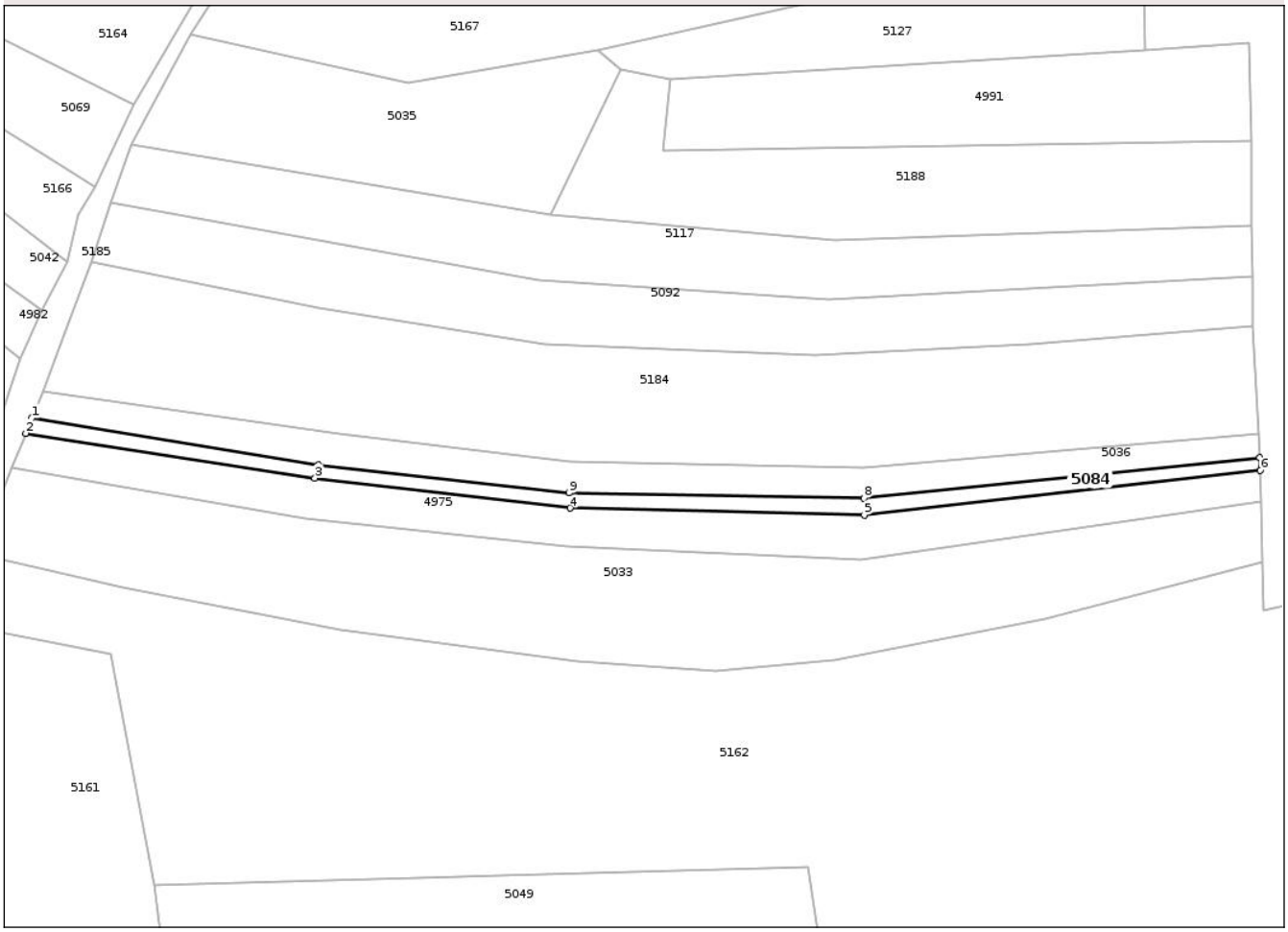

Date referitoare la teren

Crt	Categorie folosință	Intra vilan	Suprafaţa (mp)	Tarla	Parcelă	Nr. topo	Observaţii / Referinţe
1	faneata	NU	685	-	-	-	

Lungime Segmente
1) Valorile lungimilor segmentelor sunt obţinute din proiecţie în plan.

Punct început	X / Y	Punct sfârşit	X / Y	Lungime segment (** (m)
1	388.851,466 545.734,335	2	388.850,28 545.731,376	3.188
2	388.850,28 545.731,376	3	388.905,856 545.722,768	56.239
3	388.905,856 545.722,768	4	388.954,926 545.717,018	49.406
4	388.954,926 545.717,018	5	389.011,569 545.715,691	56.658
5	389.011,569 545.715,691	6	389.087,694 545.724,25	76.605

Document care conține date cu caracter personal, protejat de prevederile Regulamentului (UE) nr. 679/2016 și Legii 190/2018

Punct început	X / Y	Punct sfârşit	X / Y	Lungime segment (** (m)
6	389.087,694 545.724,25	7	389.087,63 545.726,674	2.425
7	389.087,63 545.726,674	8	389.011,422 545.718,912	76.602
8	389.011,422 545.718,912	9	388.954,711 545.719,931	56.72
9	388.954,711 545.719,931	10	388.906,584 545.725,326	48.429
10	388.906,584 545.725,326	1	388.851,466 545.734,335	55.849

** Lungimile segmentelor sunt determinate în planul de proiecţie Stereo 70 şi sunt rotunjite la 1 milimetru.
*** Distanţa dintre puncte este formată din segmente cumulate ce sunt mai mici decât valoarea 1 milimetru.

Document care conține date cu caracter personal, protejat de prevederile Regulamentului (UE) nr. 679/2016 și Legii 190/2018

DATE DESPRE IMOBILUL NR. 5085

Oficiul de Cadastru şi Publicitate Imobiliară ALBA
Biroul de Cadastru şi Publicitate Imobiliară Aiud

A. Partea I. Descrierea imobilului

TEREN Extravilan

Adresa: Jud. Alba

Nr. Crt	Nr cadastral Nr. topografic	Suprafaţa* (mp)	Observaţii / Referinţe
A1		738	Sector cadastral:9 Teren neimprejmuit; Se identifica cu parte din CF , nr.top.

B. Partea II. Proprietari şi acte

Inscrieri privitoare la dreptul de proprietate şi alte drepturi reale		Referinţe
1 / 01/11/2022		
Act Normativ nr. 7, din 13/03/1996 emis de Parlamentul Romaniei (lege);		
B1	Intabulare, drept de PROPRIETATE, dobandit prin Lege, cota actuala 1/1, cota initiala 1/1	A1
	1) **NEIDENTIFICAT NEIDENTIFICAT**	
1 / 01/05/2025		
Act Administrativ nr. 1469, din 23/05/2025 emis de Comuna Livezile (adeverinta);		
B2	Se noteaza posesia faptica in favoarea lui	A1
	1) **FAUR EUGENIA**	

C. Partea III. SARCINI .

Inscrieri privind dezmembramintele dreptului de proprietate, drepturi reale de garanţie şi sarcini	Referinţe
NU SUNT	

Document care conține date cu caracter personal, protejat de prevederile Regulamentului (UE) nr. 679/2016 și Legii 190/2018

Anexa Nr. 1 La Partea I

Teren

Nr cadastral	Suprafaţa (mp)*	Observaţii / Referinţe
	738	Se identifica cu parte din CF , nr.top.

* Suprafaţa este determinată in planul de proiecţie Stereo 70.

DETALII LINIARE IMOBIL

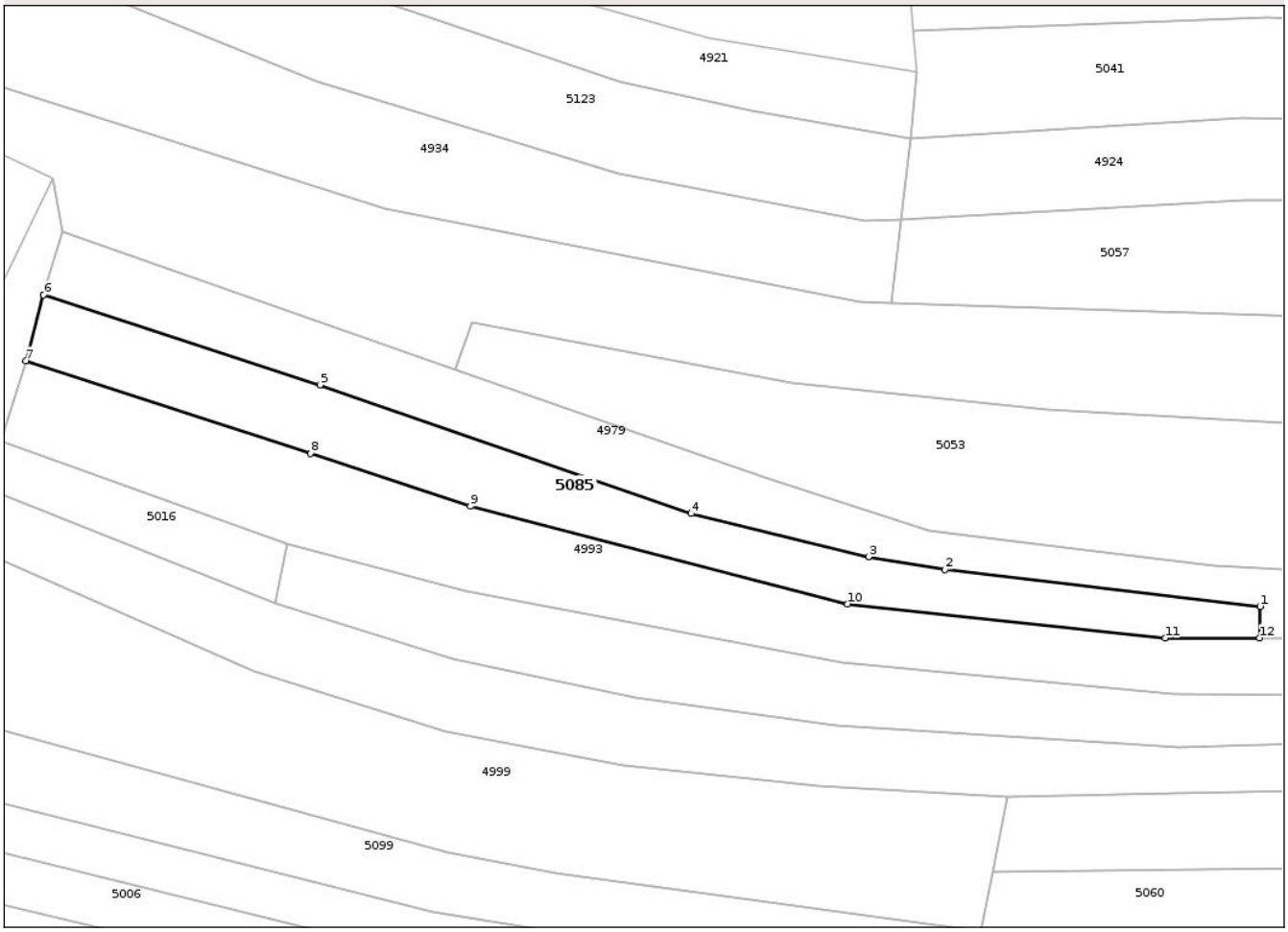

Date referitoare la teren

Crt	Categorie folosință	Intra vilan	Suprafaţa (mp)	Tarla	Parcelă	Nr. topo	Observaţii / Referinţe
1	faneata	NU	738	-	-	-	

Lungime Segmente
1) Valorile lungimilor segmentelor sunt obţinute din proiecţie în plan.

Punct început	X / Y	Punct sfârşit	X / Y	Lungime segment (** (m)
1	388.226,18 545.469,356	2	388.193,758 545.473,116	32.639
2	388.193,758 545.473,116	3	388.185,89 545.474,449	7.98
3	388.185,89 545.474,449	4	388.167,666 545.478,884	18.756
4	388.167,666 545.478,884	5	388.129,47 545.492,09	40.415
5	388.129,47 545.492,09	6	388.101,073 545.501,338	29.865

Document care conține date cu caracter personal, protejat de prevederile Regulamentului (UE) nr. 679/2016 și Legii 190/2018

Punct început	X / Y	Punct sfârşit	X / Y	Lungime segment (** (m)
6	388.101,073 545.501,338	7	388.099,24 545.494,586	6.996
7	388.099,24 545.494,586	8	388.128,51 545.485,065	30.78
8	388.128,51 545.485,065	9	388.144,94 545.479,644	17.301
9	388.144,94 545.479,644	10	388.183,72 545.469,602	40.059
10	388.183,72 545.469,602	11	388.216,41 545.466,107	32.876
11	388.216,41 545.466,107	12	388.226,113 545.466,115	9.703
12	388.226,113 545.466,115	1	388.226,18 545.469,356	3.242

** Lungimile segmentelor sunt determinate în planul de proiecţie Stereo 70 şi sunt rotunjite la 1 milimetru.
*** Distanţa dintre puncte este formată din segmente cumulate ce sunt mai mici decât valoarea 1 milimetru.

Document care conține date cu caracter personal, protejat de prevederile Regulamentului (UE) nr. 679/2016 și Legii 190/2018

DATE DESPRE IMOBILUL NR. 5088

Oficiul de Cadastru şi Publicitate Imobiliară ALBA
Biroul de Cadastru şi Publicitate Imobiliară Aiud

A. Partea I. Descrierea imobilului

TEREN Extravilan

Adresa: Jud. Alba

Nr. Crt	Nr cadastral Nr. topografic	Suprafaţa* (mp)	Observaţii / Referinţe
A1		548	Sector cadastral:9 Teren neimprejmuit; Se identifica cu parte din CF , nr.top.

B. Partea II. Proprietari şi acte

Inscrieri privitoare la dreptul de proprietate şi alte drepturi reale		Referinţe
1 / 01/11/2022		
Act Normativ nr. 7, din 13/03/1996 emis de Parlamentul Romaniei (lege);		
B1	Intabulare, drept de PROPRIETATE, dobandit prin Lege, cota actuala 1/1, cota initiala 1/1	A1
	1) **NEIDENTIFICAT NEIDENTIFICAT**	
1 / 01/05/2025		
Act Administrativ nr. 1469, din 23/05/2025 emis de Comuna Livezile (adeverinta);		
B2	Se noteaza posesia faptica in favoarea lui	A1
	1) **URSA TEODOR**	

C. Partea III. SARCINI .

Inscrieri privind dezmembramintele dreptului de proprietate, drepturi reale de garanţie şi sarcini	Referinţe
NU SUNT	

Document care conține date cu caracter personal, protejat de prevederile Regulamentului (UE) nr. 679/2016 și Legii 190/2018

Anexa Nr. 1 La Partea I

Teren

Nr cadastral	Suprafaţa (mp)*	Observaţii / Referinţe
	548	Se identifica cu parte din CF , nr.top.

* Suprafaţa este determinată in planul de proiecţie Stereo 70.

DETALII LINIARE IMOBIL

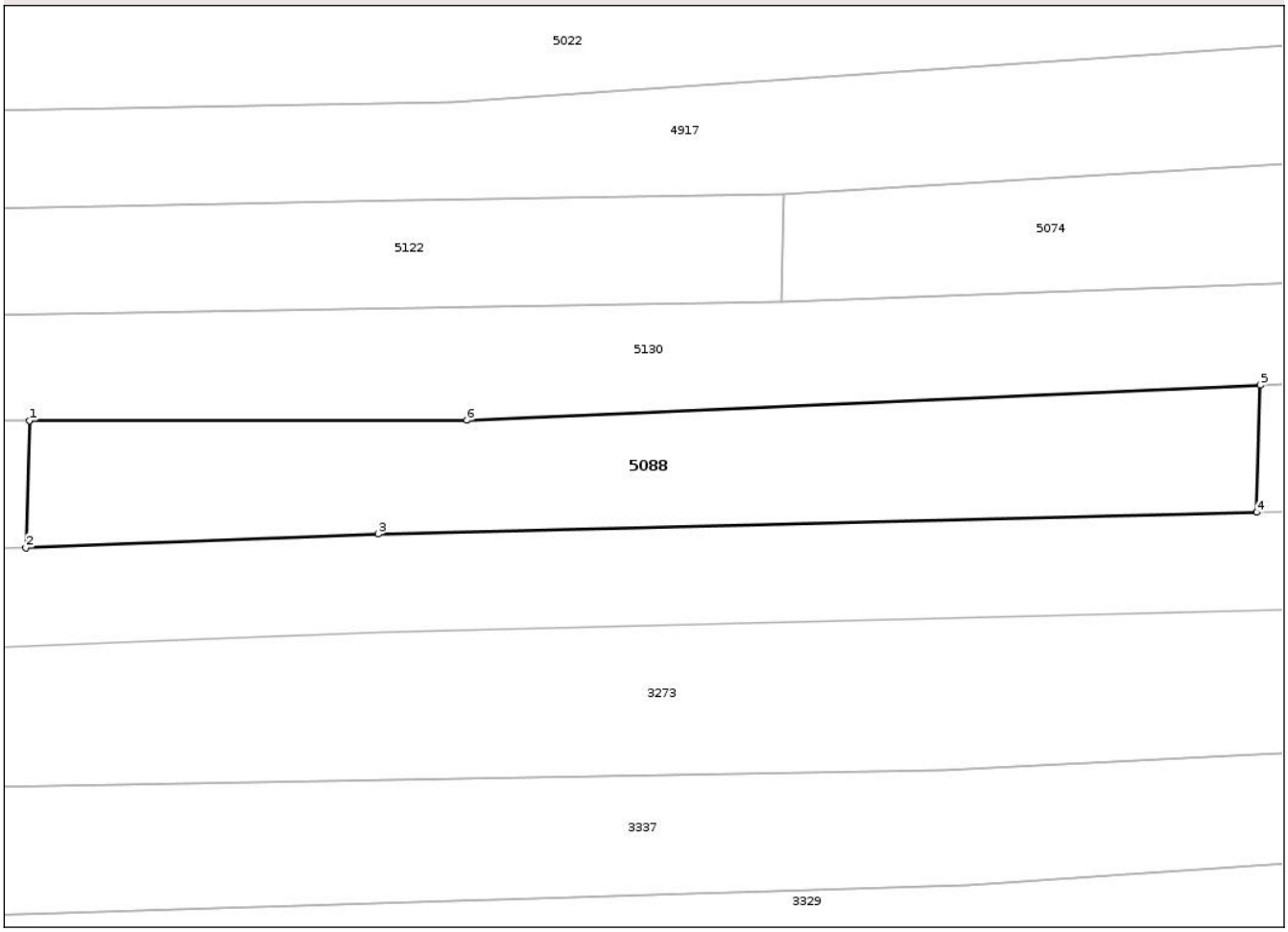

Date referitoare la teren

Crt	Categorie folosință	Intra vilan	Suprafaţa (mp)	Tarla	Parcelă	Nr. topo	Observaţii / Referinţe
1	faneata	NU	548	-	-	-	

Lungime Segmente
1) Valorile lungimilor segmentelor sunt obţinute din proiecţie în plan.

Punct început	X / Y	Punct sfârşit	X / Y	Lungime segment (** (m)
1	389.256,584 545.252,846	2	389.256,376 545.245,087	7.761
2	389.256,376 545.245,087	3	389.277,942 545.245,915	21.581
3	389.277,942 545.245,915	4	389.331,712 545.247,237	53.787
4	389.331,712 545.247,237	5	389.331,92 545.255,005	7.771
5	389.331,92 545.255,005	6	389.283,354 545.252,859	48.613

Document care conține date cu caracter personal, protejat de prevederile Regulamentului (UE) nr. 679/2016 și Legii 190/2018

Punct început	X / Y	Punct sfârşit	X / Y	Lungime segment (** (m)
6	389.283,354 545.252,859	1	389.256,584 545.252,846	26.77

** Lungimile segmentelor sunt determinate în planul de proiecţie Stereo 70 şi sunt rotunjite la 1 milimetru.
*** Distanţa dintre puncte este formată din segmente cumulate ce sunt mai mici decât valoarea 1 milimetru.

Document care conține date cu caracter personal, protejat de prevederile Regulamentului (UE) nr. 679/2016 și Legii 190/2018

DATE DESPRE IMOBILUL NR. 5089

Oficiul de Cadastru şi Publicitate Imobiliară ALBA
Biroul de Cadastru şi Publicitate Imobiliară Aiud

A. Partea I. Descrierea imobilului

TEREN Extravilan

Adresa: Jud. Alba

Nr. Crt	Nr cadastral Nr. topografic	Suprafaţa* (mp)	Observaţii / Referinţe
A1		419	Sector cadastral:9 Teren neimprejmuit; Se identifica cu parte din CF , nr.top.

B. Partea II. Proprietari şi acte

Inscrieri privitoare la dreptul de proprietate şi alte drepturi reale		Referinţe
1 / 01/11/2022		
Act Normativ nr. 7, din 13/03/1996 emis de Parlamentul Romaniei (lege);		
B1	Intabulare, drept de PROPRIETATE, dobandit prin Lege, cota actuala 1/1, cota initiala 1/1	A1
	1) **NEIDENTIFICAT NEIDENTIFICAT**	
1 / 01/05/2025		
Act Administrativ nr. 1469, din 23/05/2025 emis de Comuna Livezile (adeverinta);		
B2	Se noteaza posesia faptica in favoarea lui	A1
	1) **CRĂCIUN EMILIA**	

C. Partea III. SARCINI .

Inscrieri privind dezmembramintele dreptului de proprietate, drepturi reale de garanţie şi sarcini	Referinţe
NU SUNT	

Document care conține date cu caracter personal, protejat de prevederile Regulamentului (UE) nr. 679/2016 și Legii 190/2018

Anexa Nr. 1 La Partea I

Teren

Nr cadastral	Suprafaţa (mp)*	Observaţii / Referinţe
	419	Se identifica cu parte din CF , nr.top.

* Suprafaţa este determinată in planul de proiecţie Stereo 70.

DETALII LINIARE IMOBIL

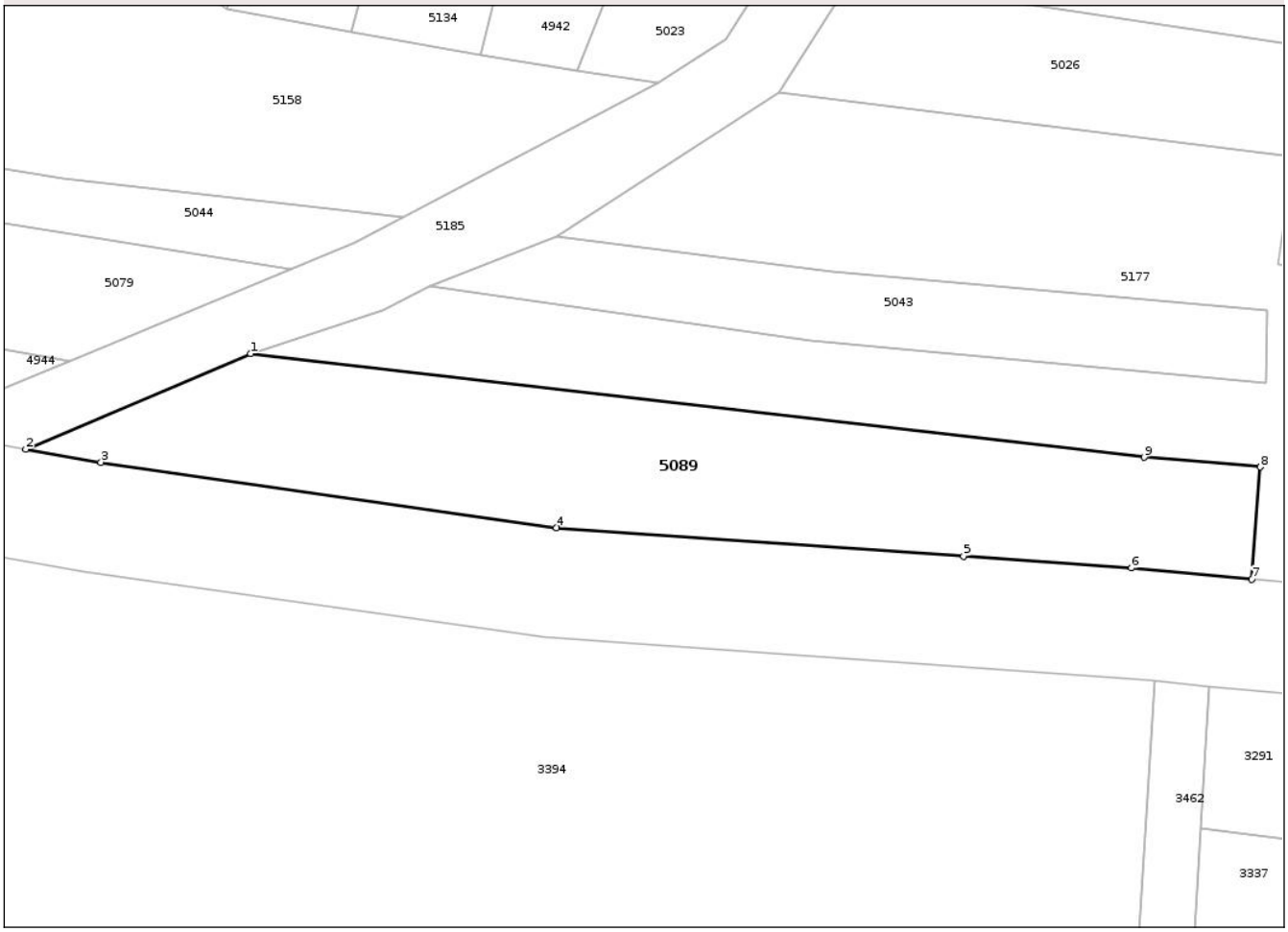

Date referitoare la teren

Crt	Categorie folosință	Intra vilan	Suprafaţa (mp)	Tarla	Parcelă	Nr. topo	Observaţii / Referinţe
1	ape statatoare	NU	419	-	-	-	

Lungime Segmente
1) Valorile lungimilor segmentelor sunt obţinute din proiecţie în plan.

Punct început	X / Y	Punct sfârşit	X / Y	Lungime segment (** (m)
1	388.911,907 545.283,477	2	388.899,693 545.278,28	13.274
2	388.899,693 545.278,28	3	388.903,779 545.277,575	4.146
3	388.903,779 545.277,575	4	388.928,543 545.274,028	25.017
4	388.928,543 545.274,028	5	388.950,675 545.272,472	22.187
5	388.950,675 545.272,472	6	388.959,795 545.271,83	9.142

Document care conține date cu caracter personal, protejat de prevederile Regulamentului (UE) nr. 679/2016 și Legii 190/2018

Punct început	X / Y	Punct sfârşit	X / Y	Lungime segment (** (m)
6	388.959,795 545.271,83	7	388.966,356 545.271,218	6.59
7	388.966,356 545.271,218	8	388.966,805 545.277,323	6.122
8	388.966,805 545.277,323	9	388.960,498 545.277,848	6.329
9	388.960,498 545.277,848	1	388.911,907 545.283,477	48.916

** Lungimile segmentelor sunt determinate în planul de proiecţie Stereo 70 şi sunt rotunjite la 1 milimetru.
*** Distanţa dintre puncte este formată din segmente cumulate ce sunt mai mici decât valoarea 1 milimetru.

Document care conține date cu caracter personal, protejat de prevederile Regulamentului (UE) nr. 679/2016 și Legii 190/2018

DATE DESPRE IMOBILUL NR. 5090

Oficiul de Cadastru şi Publicitate Imobiliară ALBA
Biroul de Cadastru şi Publicitate Imobiliară Aiud

A. Partea I. Descrierea imobilului

TEREN Extravilan

Adresa: Jud. Alba

Nr. Crt	Nr cadastral Nr. topografic	Suprafaţa* (mp)	Observaţii / Referinţe
A1		2.830	Sector cadastral:9 Teren neimprejmuit; Se identifica cu parte din CF , nr.top.

B. Partea II. Proprietari şi acte

Inscrieri privitoare la dreptul de proprietate şi alte drepturi reale		Referinţe
1 / 01/11/2022		
Act Normativ nr. 7, din 13/03/1996 emis de Parlamentul Romaniei (lege);		
B1	Intabulare, drept de PROPRIETATE, dobandit prin Lege, cota actuala 1/1, cota initiala 1/1	A1
	1) **NEIDENTIFICAT NEIDENTIFICAT**	
1 / 01/05/2025		
Act Administrativ nr. 1469, din 23/05/2025 emis de Comuna Livezile (adeverinta);		
B2	Se noteaza posesia faptica in favoarea lui	A1
	1) **GRUIȚĂ IACOB-ALIN**	

C. Partea III. SARCINI .

Inscrieri privind dezmembramintele dreptului de proprietate, drepturi reale de garanţie şi sarcini	Referinţe
NU SUNT	

Anexa Nr. 1 La Partea I

Teren

Nr cadastral	Suprafaţa (mp)*	Observaţii / Referinţe
	2.830	Se identifica cu parte din CF , nr.top.

* Suprafaţa este determinată in planul de proiecţie Stereo 70.

DETALII LINIARE IMOBIL

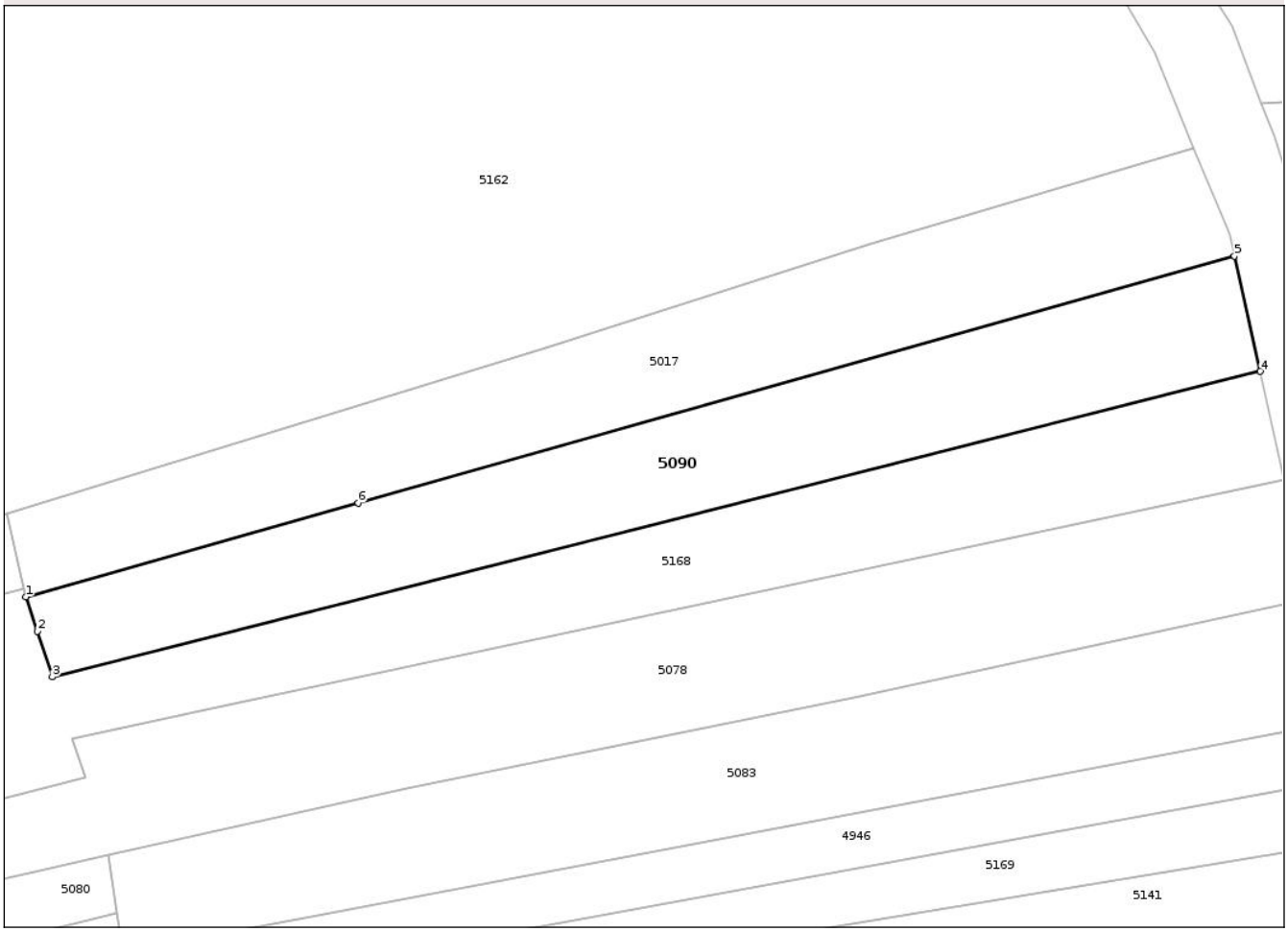

Date referitoare la teren

Crt	Categorie folosință	Intra vilan	Suprafaţa (mp)	Tarla	Parcelă	Nr. topo	Observaţii / Referinţe
1	faneata	NU	2.830	-	-	-	

Lungime Segmente
1) Valorile lungimilor segmentelor sunt obţinute din proiecţie în plan.

Punct început	X / Y	Punct sfârşit	X / Y	Lungime segment (** (m)
1	389.113,641 545.581,187	2	389.115,335 545.576,048	5.411
2	389.115,335 545.576,048	3	389.117,589 545.569,21	7.2
3	389.117,589 545.569,21	4	389.298,173 545.614,857	186.264
4	389.298,173 545.614,857	5	389.294,325 545.632,085	17.652
5	389.294,325 545.632,085	6	389.163,285 545.595,221	136.127

Document care conține date cu caracter personal, protejat de prevederile Regulamentului (UE) nr. 679/2016 și Legii 190/2018

Punct început	X / Y	Punct sfârşit	X / Y	Lungime segment (** (m)
6	389.163,285 545.595,221	1	389.113,641 545.581,187	51.589

** Lungimile segmentelor sunt determinate în planul de proiecţie Stereo 70 şi sunt rotunjite la 1 milimetru.
*** Distanţa dintre puncte este formată din segmente cumulate ce sunt mai mici decât valoarea 1 milimetru.

Document care conține date cu caracter personal, protejat de prevederile Regulamentului (UE) nr. 679/2016 și Legii 190/2018

DATE DESPRE IMOBILUL NR. 5091

Oficiul de Cadastru şi Publicitate Imobiliară ALBA
Biroul de Cadastru şi Publicitate Imobiliară Aiud

A. Partea I. Descrierea imobilului

TEREN Extravilan

Adresa: Jud. Alba

Nr. Crt	Nr cadastral Nr. topografic	Suprafaţa* (mp)	Observaţii / Referinţe
A1		2.393	Sector cadastral:9 Teren neimprejmuit; Se identifica cu parte din CF , nr.top.

B. Partea II. Proprietari şi acte

Inscrieri privitoare la dreptul de proprietate şi alte drepturi reale		Referinţe
1 / 01/11/2022		
Act Normativ nr. 7, din 13/03/1996 emis de Parlamentul Romaniei (lege);		
B1	Intabulare, drept de PROPRIETATE, dobandit prin Lege, cota actuala 1/1, cota initiala 1/1	A1
	1) **NEIDENTIFICAT NEIDENTIFICAT**	
1 / 01/05/2025		
Act Administrativ nr. 1469, din 23/05/2025 emis de Comuna Livezile (adeverinta);		
B2	Se noteaza posesia faptica in favoarea lui	A1
	1) **FODOR ALEXANDRINA-SORINA** 2) **IRIMIEA LUCIA FELICIA**	

C. Partea III. SARCINI .

Inscrieri privind dezmembramintele dreptului de proprietate, drepturi reale de garanţie şi sarcini	Referinţe
NU SUNT	

Anexa Nr. 1 La Partea I

Teren

Nr cadastral	Suprafaţa (mp)*	Observaţii / Referinţe
	2.393	Se identifica cu parte din CF , nr.top.

* Suprafaţa este determinată in planul de proiecţie Stereo 70.

DETALII LINIARE IMOBIL

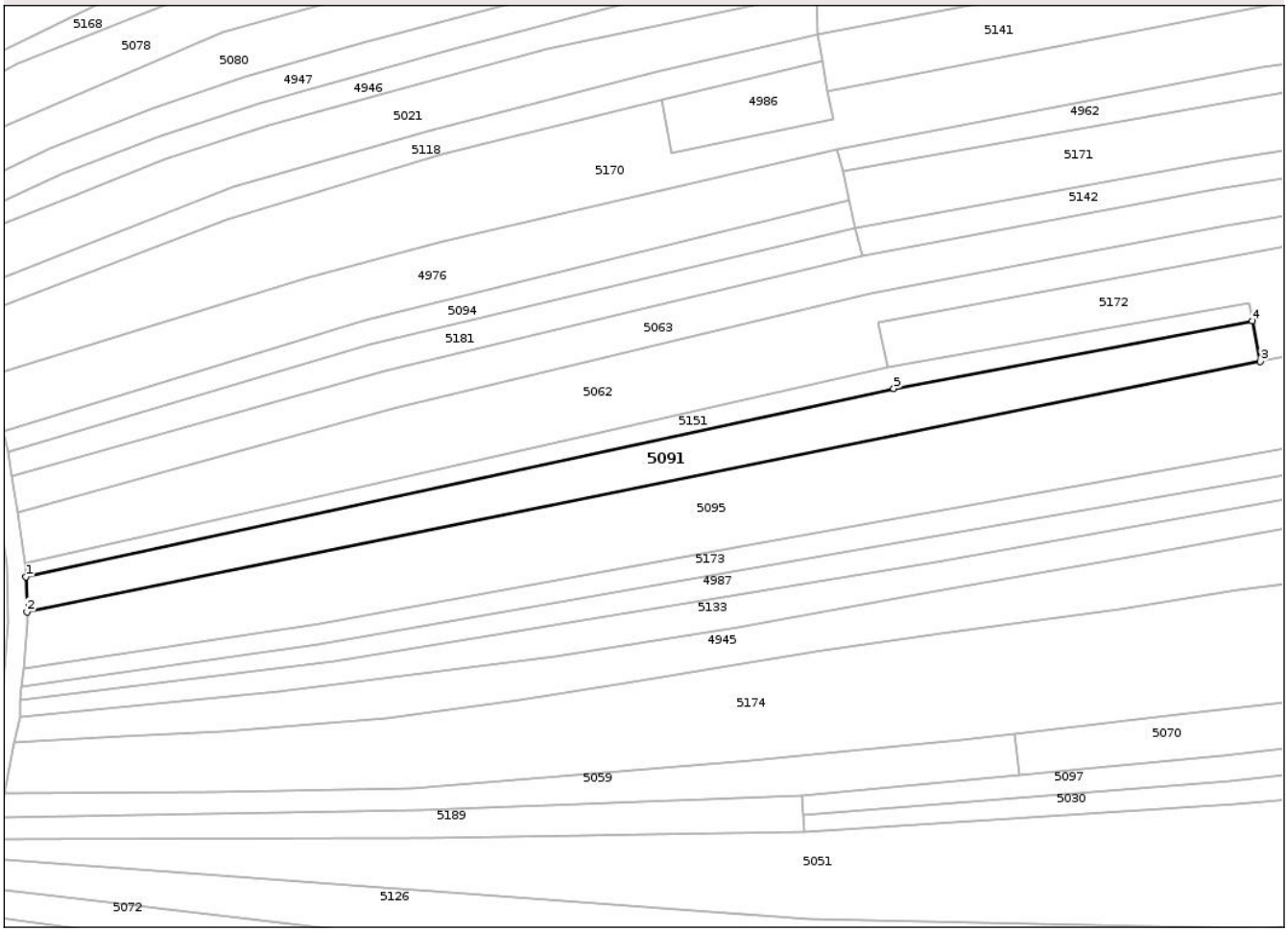

Date referitoare la teren

Crt	Categorie folosință	Intra vilan	Suprafaţa (mp)	Tarla	Parcelă	Nr. topo	Observaţii / Referinţe
1	faneata	NU	2.393	-	-	-	

Lungime Segmente
1) Valorile lungimilor segmentelor sunt obţinute din proiecţie în plan.

Punct început	X / Y	Punct sfârşit	X / Y	Lungime segment (** (m)
1	388.960,913 545.395,4	2	388.961,135 545.387,9	7.504
2	388.961,135 545.387,9	3	389.226,235 545.441,688	270.502
3	389.226,235 545.441,688	4	389.224,538 545.450,349	8.826
4	389.224,538 545.450,349	5	389.147,468 545.435,836	78.425
5	389.147,468 545.435,836	1	388.960,913 545.395,4	190.886

Document care conține date cu caracter personal, protejat de prevederile Regulamentului (UE) nr. 679/2016 și Legii 190/2018

** Lungimile segmentelor sunt determinate în planul de proiecţie Stereo 70 şi sunt rotunjite la 1 milimetru.
*** Distanţa dintre puncte este formată din segmente cumulate ce sunt mai mici decât valoarea 1 milimetru.

Document care conține date cu caracter personal, protejat de prevederile Regulamentului (UE) nr. 679/2016 și Legii 190/2018

DATE DESPRE IMOBILUL NR. 5092

Oficiul de Cadastru şi Publicitate Imobiliară ALBA
Biroul de Cadastru şi Publicitate Imobiliară Aiud

A. Partea I. Descrierea imobilului

TEREN Extravilan

Adresa: Jud. Alba

Nr. Crt	Nr cadastral Nr. topografic	Suprafaţa* (mp)	Observaţii / Referinţe
A1		2.539	Sector cadastral:9 Teren neimprejmuit; Se identifica cu parte din CF , nr.top.

B. Partea II. Proprietari şi acte

Inscrieri privitoare la dreptul de proprietate şi alte drepturi reale		Referinţe
1 / 01/11/2022		
Act Normativ nr. 7, din 13/03/1996 emis de Parlamentul Romaniei (lege);		
B1	Intabulare, drept de PROPRIETATE, dobandit prin Lege, cota actuala 1/1, cota initiala 1/1	A1
	1) **NEIDENTIFICAT NEIDENTIFICAT**	
1 / 01/05/2025		
Act Administrativ nr. 1469, din 23/05/2025 emis de Comuna Livezile (adeverinta);		
B2	Se noteaza posesia faptica in favoarea lui	A1
	1) **COLTOR TEODOR**	

C. Partea III. SARCINI .

Inscrieri privind dezmembramintele dreptului de proprietate, drepturi reale de garanţie şi sarcini	Referinţe
NU SUNT	

Document care conține date cu caracter personal, protejat de prevederile Regulamentului (UE) nr. 679/2016 și Legii 190/2018

Anexa Nr. 1 La Partea I

Teren

Nr cadastral	Suprafaţa (mp)*	Observaţii / Referinţe
	2.539	Se identifica cu parte din CF , nr.top.

* Suprafaţa este determinată in planul de proiecţie Stereo 70.

DETALII LINIARE IMOBIL

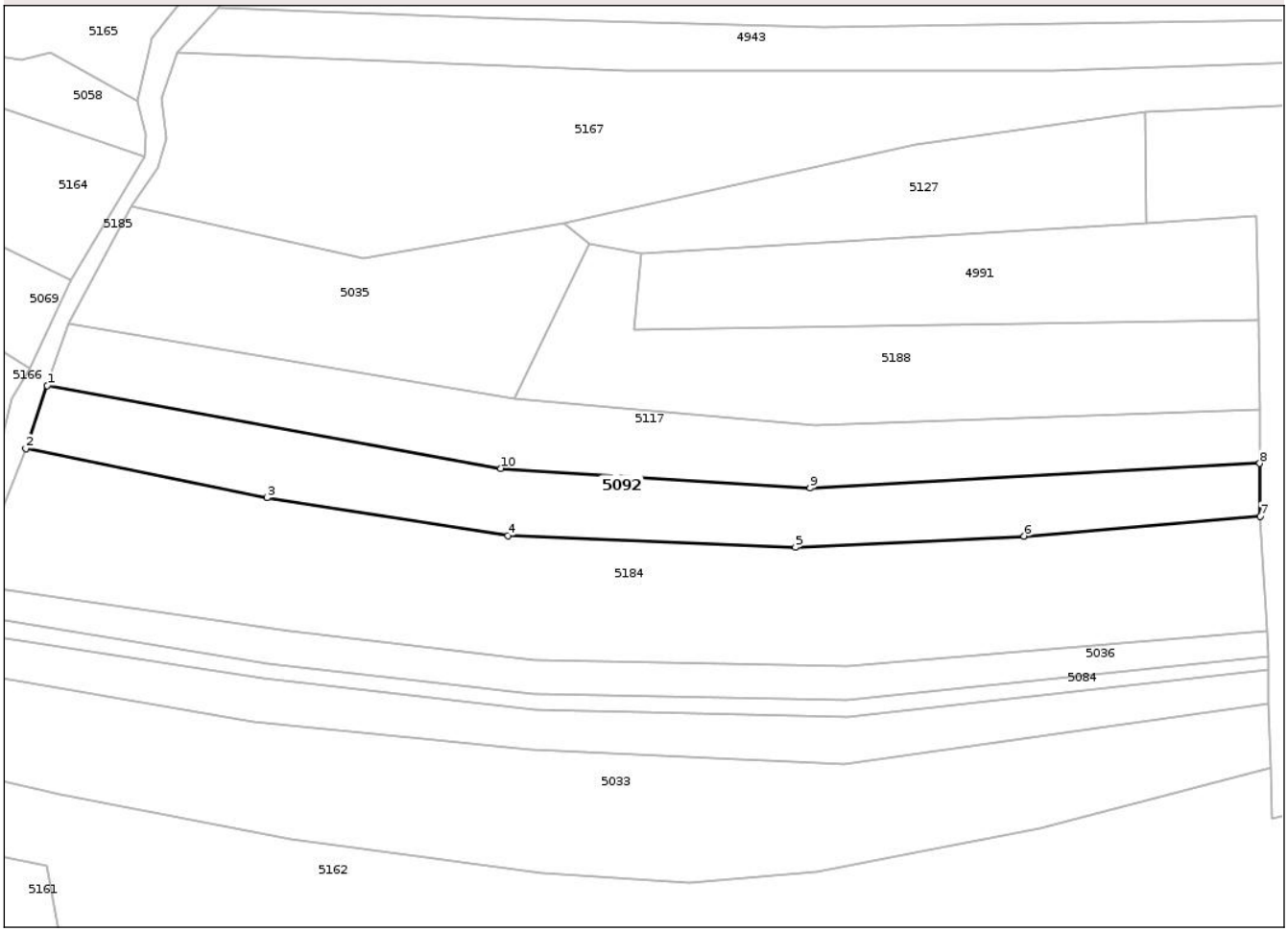

Date referitoare la teren

Crt	Categorie folosință	Intra vilan	Suprafaţa (mp)	Tarla	Parcelă	Nr. topo	Observaţii / Referinţe
1	faneata	NU	2.539	-	-	-	

Lungime Segmente
1) Valorile lungimilor segmentelor sunt obţinute din proiecţie în plan.

Punct început	X / Y	Punct sfârşit	X / Y	Lungime segment (** (m)
1	388.866,706 545.775,642	2	388.862,84 545.764,309	11.974
2	388.862,84 545.764,309	3	388.906,49 545.755,406	44.549
3	388.906,49 545.755,406	4	388.950,056 545.748,535	44.105
4	388.950,056 545.748,535	5	389.002,11 545.746,434	52.096
5	389.002,11 545.746,434	6	389.043,52 545.748,429	41.458

Document care conține date cu caracter personal, protejat de prevederile Regulamentului (UE) nr. 679/2016 și Legii 190/2018

Punct început	X / Y	Punct sfârşit	X / Y	Lungime segment (** (m)
6	389.043,52 545.748,429	7	389.086,24 545.752,05	42.873
7	389.086,24 545.752,05	8	389.086,176 545.761,586	9.536
8	389.086,176 545.761,586	9	389.004,742 545.757,1	81.557
9	389.004,742 545.757,1	10	388.948,783 545.760,704	56.075
10	388.948,783 545.760,704	1	388.866,706 545.775,642	83.425

** Lungimile segmentelor sunt determinate în planul de proiecţie Stereo 70 şi sunt rotunjite la 1 milimetru.
*** Distanţa dintre puncte este formată din segmente cumulate ce sunt mai mici decât valoarea 1 milimetru.

Document care conține date cu caracter personal, protejat de prevederile Regulamentului (UE) nr. 679/2016 și Legii 190/2018

DATE DESPRE IMOBILUL NR. 5094

Oficiul de Cadastru şi Publicitate Imobiliară ALBA
Biroul de Cadastru şi Publicitate Imobiliară Aiud

A. Partea I. Descrierea imobilului

TEREN Extravilan

Adresa: Jud. Alba

Nr. Crt	Nr cadastral Nr. topografic	Suprafaţa* (mp)	Observaţii / Referinţe
A1		1.021	Sector cadastral:9 Teren neimprejmuit; Se identifica cu parte din CF , nr.top.

B. Partea II. Proprietari şi acte

Inscrieri privitoare la dreptul de proprietate şi alte drepturi reale		Referinţe
1 / 01/11/2022		
Act Normativ nr. 7, din 13/03/1996 emis de Parlamentul Romaniei (lege);		
B1	Intabulare, drept de PROPRIETATE, dobandit prin Lege, cota actuala 1/1, cota initiala 1/1	A1
	1) **NEIDENTIFICAT NEIDENTIFICAT**	
1 / 01/05/2025		
Act Administrativ nr. 1469, din 23/05/2025 emis de Comuna Livezile (adeverinta);		
B2	Se noteaza posesia faptica in favoarea lui	A1
	1) **MACA IOAN**	

C. Partea III. SARCINI .

Inscrieri privind dezmembramintele dreptului de proprietate, drepturi reale de garanţie şi sarcini	Referinţe
NU SUNT	

Document care conține date cu caracter personal, protejat de prevederile Regulamentului (UE) nr. 679/2016 și Legii 190/2018

Anexa Nr. 1 La Partea I

Teren

Nr cadastral	Suprafaţa (mp)*	Observaţii / Referinţe
	1.021	Se identifica cu parte din CF , nr.top.

* Suprafaţa este determinată in planul de proiecţie Stereo 70.

DETALII LINIARE IMOBIL

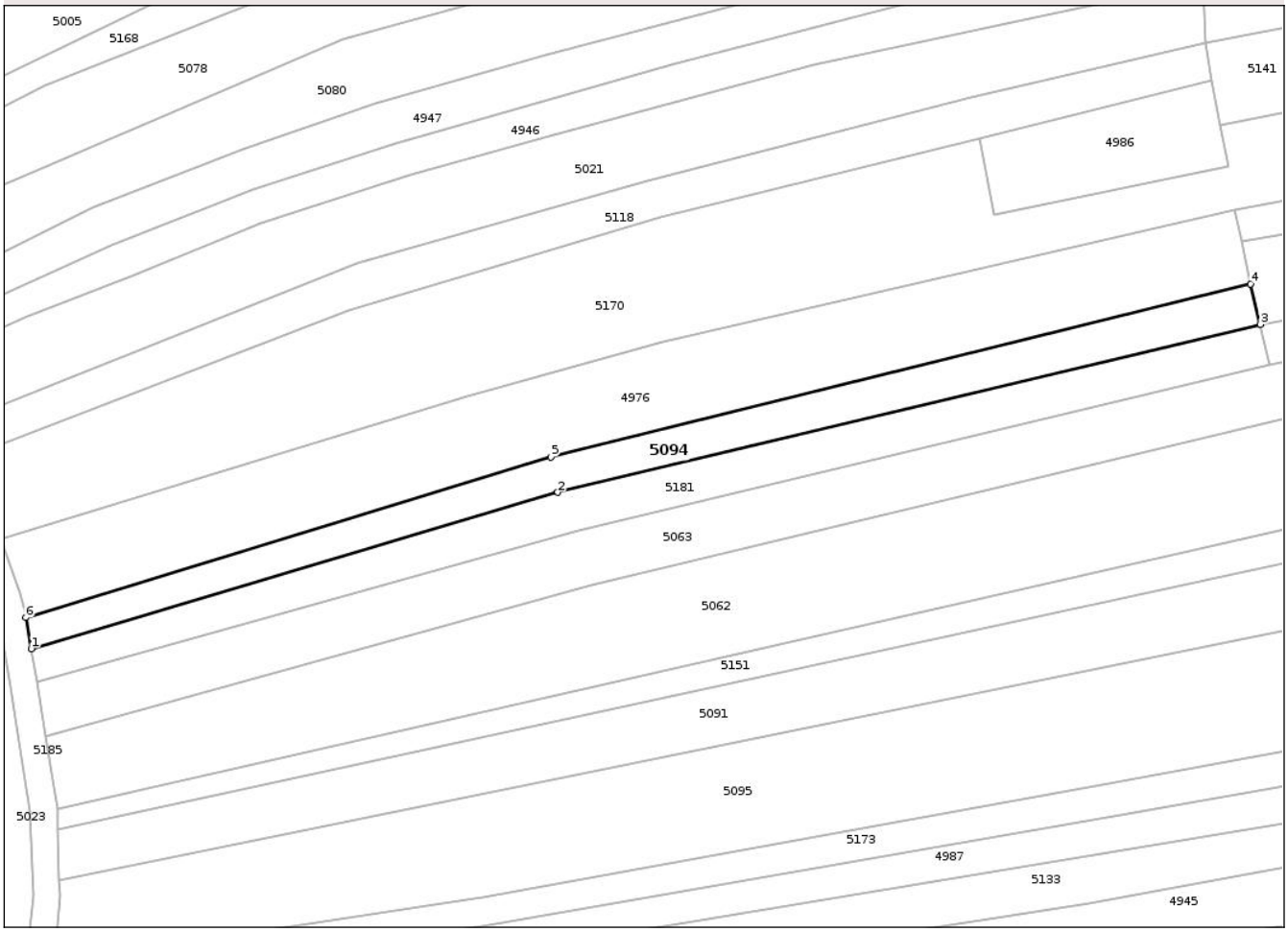

Date referitoare la teren

Crt	Categorie folosință	Intra vilan	Suprafaţa (mp)	Tarla	Parcelă	Nr. topo	Observaţii / Referinţe
1	faneata	NU	1.021	-	-	-	

Lungime Segmente
1) Valorile lungimilor segmentelor sunt obţinute din proiecţie în plan.

Punct început	X / Y	Punct sfârşit	X / Y	Lungime segment (** (m)
1	388.956,972 545.422,137	2	389.035,048 545.445,297	81.439
2	389.035,048 545.445,297	3	389.139,25 545.470,184	107.133
3	389.139,25 545.470,184	4	389.137,83 545.476,159	6.141
4	389.137,83 545.476,159	5	389.034,019 545.450,543	106.925
5	389.034,019 545.450,543	6	388.956,164 545.426,766	81.405

Document care conține date cu caracter personal, protejat de prevederile Regulamentului (UE) nr. 679/2016 și Legii 190/2018

Punct început	X / Y	Punct sfârşit	X / Y	Lungime segment (** (m)
6	388.956,164 545.426,766	1	388.956,972 545.422,137	4.699

** Lungimile segmentelor sunt determinate în planul de proiecţie Stereo 70 şi sunt rotunjite la 1 milimetru.
*** Distanţa dintre puncte este formată din segmente cumulate ce sunt mai mici decât valoarea 1 milimetru.

Document care conține date cu caracter personal, protejat de prevederile Regulamentului (UE) nr. 679/2016 și Legii 190/2018

DATE DESPRE IMOBILUL NR. 5095

Oficiul de Cadastru şi Publicitate Imobiliară ALBA
Biroul de Cadastru şi Publicitate Imobiliară Aiud

A. Partea I. Descrierea imobilului

TEREN Extravilan

Adresa: Jud. Alba

Nr. Crt	Nr cadastral Nr. topografic	Suprafaţa* (mp)	Observaţii / Referinţe
A1		5.873	Sector cadastral:9 Teren neimprejmuit; Se identifica cu parte din CF , nr.top.

B. Partea II. Proprietari şi acte

Inscrieri privitoare la dreptul de proprietate şi alte drepturi reale		Referinţe
1 / 01/11/2022		
Act Normativ nr. 7, din 13/03/1996 emis de Parlamentul Romaniei (lege);		
B1	Intabulare, drept de PROPRIETATE, dobandit prin Lege, cota actuala 1/1, cota initiala 1/1	A1
	1) **NEIDENTIFICAT NEIDENTIFICAT**	
1 / 01/05/2025		
Act Administrativ nr. 1469, din 23/05/2025 emis de Comuna Livezile (adeverinta);		
B2	Se noteaza posesia faptica in favoarea lui	A1
	1) **MACA IOAN** 2) **MACA DAN**	

C. Partea III. SARCINI .

Inscrieri privind dezmembramintele dreptului de proprietate, drepturi reale de garanţie şi sarcini	Referinţe
NU SUNT	

Document care conține date cu caracter personal, protejat de prevederile Regulamentului (UE) nr. 679/2016 și Legii 190/2018

Anexa Nr. 1 La Partea I

Teren

Nr cadastral	Suprafaţa (mp)*	Observaţii / Referinţe
	5.873	Se identifica cu parte din CF , nr.top.

* Suprafaţa este determinată in planul de proiecţie Stereo 70.

DETALII LINIARE IMOBIL



Date referitoare la teren

Crt	Categorie folosință	Intra vilan	Suprafaţa (mp)	Tarla	Parcelă	Nr. topo	Observaţii / Referinţe
1	faneata	NU	5.873	-	-	-	

Lungime Segmente
1) Valorile lungimilor segmentelor sunt obţinute din proiecţie în plan.

Punct început	X / Y	Punct sfârşit	X / Y	Lungime segment (** (m)
1	388.960,354 545.375,776	2	389.023,98 545.385,291	64.333
2	389.023,98 545.385,291	3	389.114,751 545.401,877	92.274
3	389.114,751 545.401,877	4	389.300,548 545.435,459	188.808
4	389.300,548 545.435,459	5	389.296,403 545.455,924	20.881
5	389.296,403 545.455,924	6	389.226,235 545.441,688	71.598

Document care conține date cu caracter personal, protejat de prevederile Regulamentului (UE) nr. 679/2016 și Legii 190/2018

Punct început	X / Y	Punct sfârşit	X / Y	Lungime segment (** (m)
6	389.226,235 545.441,688	7	388.961,135 545.387,9	270.502
7	388.961,135 545.387,9	8	388.961,205 545.385,516	2.385
8	388.961,205 545.385,516	1	388.960,354 545.375,776	9.778

** Lungimile segmentelor sunt determinate în planul de proiecţie Stereo 70 şi sunt rotunjite la 1 milimetru.
*** Distanţa dintre puncte este formată din segmente cumulate ce sunt mai mici decât valoarea 1 milimetru.

Document care conține date cu caracter personal, protejat de prevederile Regulamentului (UE) nr. 679/2016 și Legii 190/2018

DATE DESPRE IMOBILUL NR. 5097

Oficiul de Cadastru şi Publicitate Imobiliară ALBA
Biroul de Cadastru şi Publicitate Imobiliară Aiud

A. Partea I. Descrierea imobilului

TEREN Extravilan

Adresa: Jud. Alba

Nr. Crt	Nr cadastral Nr. topografic	Suprafaţa* (mp)	Observaţii / Referinţe
A1		987	Sector cadastral:9 Teren neimprejmuit; Se identifica cu parte din CF , nr.top.

B. Partea II. Proprietari şi acte

Inscrieri privitoare la dreptul de proprietate şi alte drepturi reale		Referinţe
1 / 01/11/2022		
Act Normativ nr. 7, din 13/03/1996 emis de Parlamentul Romaniei (lege);		
B1	Intabulare, drept de PROPRIETATE, dobandit prin Lege, cota actuala 1/1, cota initiala 1/1	A1
	1) **NEIDENTIFICAT NEIDENTIFICAT**	
1 / 01/05/2025		
Act Administrativ nr. 1469, din 23/05/2025 emis de Comuna Livezile (adeverinta);		
B2	Se noteaza posesia faptica in favoarea lui	A1
	1) **MIHACEA ALINA** 2) **MIHACEA IOAN** 3) **SALBER ANA-MARIA**	

C. Partea III. SARCINI .

Inscrieri privind dezmembramintele dreptului de proprietate, drepturi reale de garanţie şi sarcini	Referinţe
NU SUNT	

Anexa Nr. 1 La Partea I

Teren

Nr cadastral	Suprafaţa (mp)*	Observaţii / Referinţe
	987	Se identifica cu parte din CF , nr.top.

* Suprafaţa este determinată in planul de proiecţie Stereo 70.

DETALII LINIARE IMOBIL

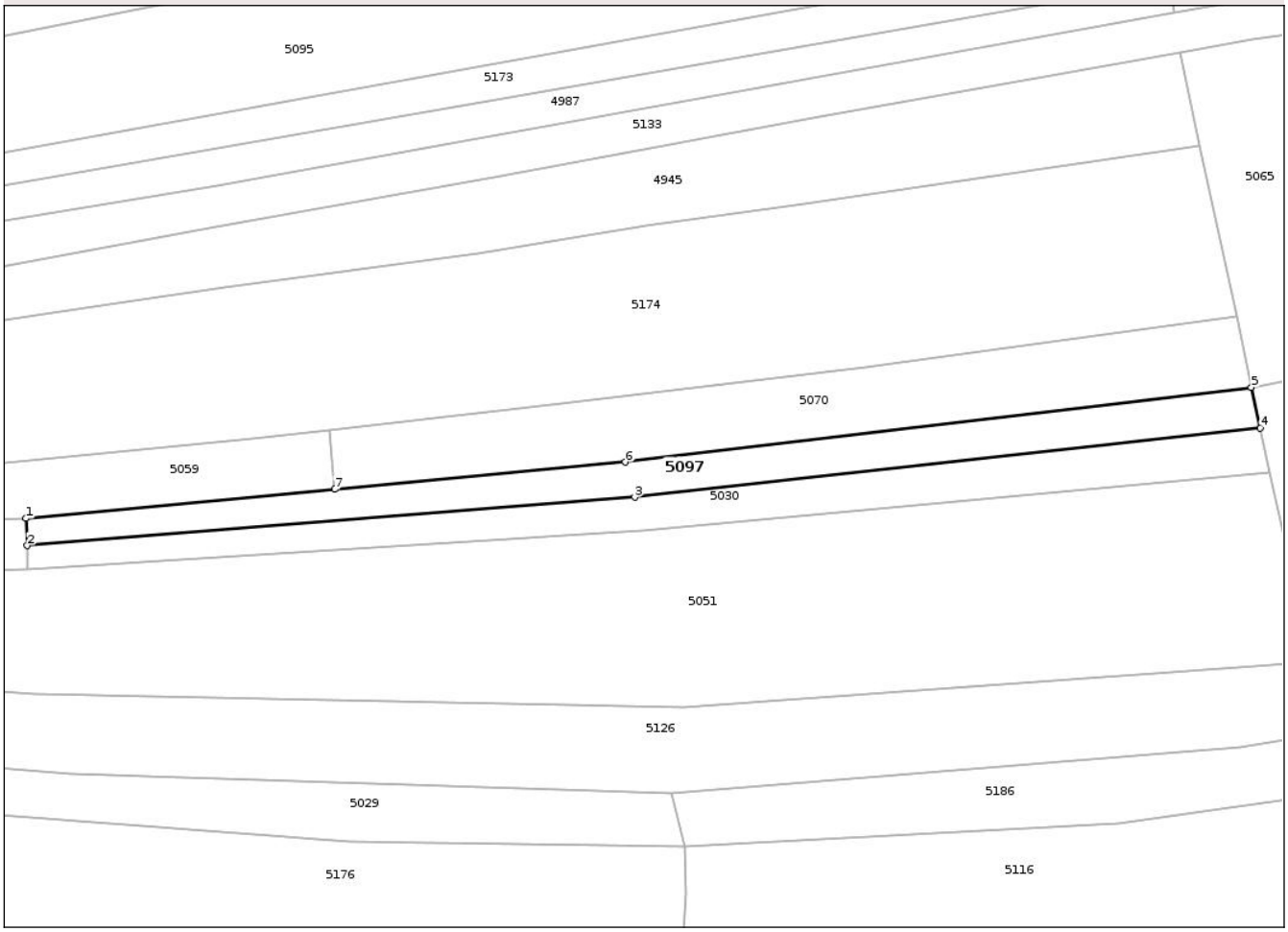

Date referitoare la teren

Crt	Categorie folosință	Intra vilan	Suprafaţa (mp)	Tarla	Parcelă	Nr. topo	Observaţii / Referinţe
1	faneata	NU	987	-	-	-	

Lungime Segmente
1) Valorile lungimilor segmentelor sunt obţinute din proiecţie în plan.

Punct început	X / Y	Punct sfârşit	X / Y	Lungime segment (** (m)
1	389.127,822 545.348,442	2	389.128,02 545.344,336	4.111
2	389.128,02 545.344,336	3	389.219,66 545.351,629	91.93
3	389.219,66 545.351,629	4	389.313,986 545.362,056	94.901
4	389.313,986 545.362,056	5	389.312,64 545.368,181	6.271
5	389.312,64 545.368,181	6	389.218,22 545.356,912	95.09

Document care conține date cu caracter personal, protejat de prevederile Regulamentului (UE) nr. 679/2016 și Legii 190/2018

Punct început	X / Y	Punct sfârşit	X / Y	Lungime segment (** (m)
6	389.218,22 545.356,912	7	389.174,365 545.352,803	44.047
7	389.174,365 545.352,803	1	389.127,822 545.348,442	46.747

** Lungimile segmentelor sunt determinate în planul de proiecţie Stereo 70 şi sunt rotunjite la 1 milimetru.
*** Distanţa dintre puncte este formată din segmente cumulate ce sunt mai mici decât valoarea 1 milimetru.

Document care conține date cu caracter personal, protejat de prevederile Regulamentului (UE) nr. 679/2016 și Legii 190/2018

DATE DESPRE IMOBILUL NR. 5098

Oficiul de Cadastru şi Publicitate Imobiliară ALBA
Biroul de Cadastru şi Publicitate Imobiliară Aiud

A. Partea I. Descrierea imobilului

TEREN Extravilan

Adresa: Jud. Alba

Nr. Crt	Nr cadastral Nr. topografic	Suprafaţa* (mp)	Observaţii / Referinţe
A1		5.608	Sector cadastral:9 Teren neimprejmuit; Se identifica cu parte din CF , nr.top.

B. Partea II. Proprietari şi acte

Inscrieri privitoare la dreptul de proprietate şi alte drepturi reale		Referinţe
1 / 01/11/2022		
Act Normativ nr. 7, din 13/03/1996 emis de Parlamentul Romaniei (lege);		
B1	Intabulare, drept de PROPRIETATE, dobandit prin Lege, cota actuala 1/1, cota initiala 1/1	A1
	1) **NEIDENTIFICAT NEIDENTIFICAT**	
1 / 01/05/2025		
Act Administrativ nr. 1469, din 23/05/2025 emis de Comuna Livezile (adeverinta);		
B2	Se noteaza posesia faptica in favoarea lui	A1
	1) **GÎLEA VALERIU-LUDOVIC**	

C. Partea III. SARCINI .

Inscrieri privind dezmembramintele dreptului de proprietate, drepturi reale de garanţie şi sarcini	Referinţe
NU SUNT	

Anexa Nr. 1 La Partea I

Teren

Nr cadastral	Suprafaţa (mp)*	Observaţii / Referinţe
	5.608	Se identifica cu parte din CF , nr.top.

* Suprafaţa este determinată in planul de proiecţie Stereo 70.

DETALII LINIARE IMOBIL

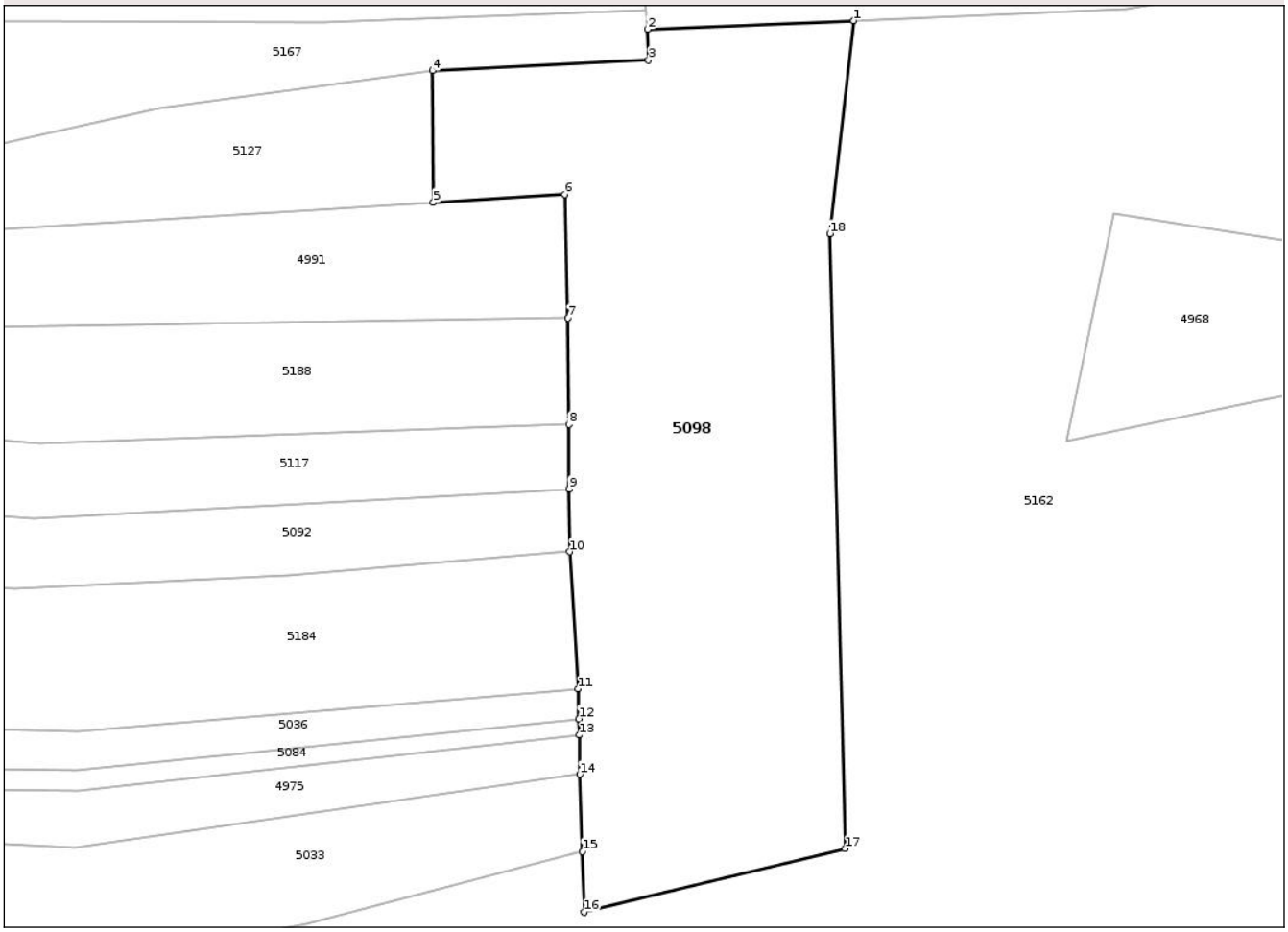

Date referitoare la teren

Crt	Categorie folosință	Intra vilan	Suprafaţa (mp)	Tarla	Parcelă	Nr. topo	Observaţii / Referinţe
1	faneata	NU	5.608	-	-	-	

Lungime Segmente
1) Valorile lungimilor segmentelor sunt obţinute din proiecţie în plan.

Punct început	X / Y	Punct sfârşit	X / Y	Lungime segment (** (m)
1	389.129,398 545.832,638	2	389.098,079 545.831,342	31.346
2	389.098,079 545.831,342	3	389.098,193 545.826,664	4.68
3	389.098,193 545.826,664	4	389.065,377 545.825,065	32.854
4	389.065,377 545.825,065	5	389.065,537 545.805,066	20.0
5	389.065,537 545.805,066	6	389.085,5 545.806,287	20.0

Document care conține date cu caracter personal, protejat de prevederile Regulamentului (UE) nr. 679/2016 și Legii 190/2018

Punct început	X / Y	Punct sfârşit	X / Y	Lungime segment (** (m)
6	389.085,5 545.806,287	7	389.086,002 545.787,537	18.756
7	389.086,002 545.787,537	8	389.086,11 545.771,366	16.172
8	389.086,11 545.771,366	9	389.086,176 545.761,586	9.78
9	389.086,176 545.761,586	10	389.086,24 545.752,05	9.536
10	389.086,24 545.752,05	11	389.087,508 545.731,236	20.852
11	389.087,508 545.731,236	12	389.087,63 545.726,674	4.564
12	389.087,63 545.726,674	13	389.087,694 545.724,25	2.425
13	389.087,694 545.724,25	14	389.087,762 545.718,267	5.983
14	389.087,762 545.718,267	15	389.088,168 545.706,567	11.707
15	389.088,168 545.706,567	16	389.088,414 545.697,352	9.218
16	389.088,414 545.697,352	17	389.128,086 545.707,0	40.828
17	389.128,086 545.707,0	18	389.125,788 545.800,342	93.37
18	389.125,788 545.800,342	1	389.129,398 545.832,638	32.497

** Lungimile segmentelor sunt determinate în planul de proiecţie Stereo 70 şi sunt rotunjite la 1 milimetru.
*** Distanţa dintre puncte este formată din segmente cumulate ce sunt mai mici decât valoarea 1 milimetru.

Document care conține date cu caracter personal, protejat de prevederile Regulamentului (UE) nr. 679/2016 și Legii 190/2018

DATE DESPRE IMOBILUL NR. 5099

Oficiul de Cadastru şi Publicitate Imobiliară ALBA
Biroul de Cadastru şi Publicitate Imobiliară Aiud

A. Partea I. Descrierea imobilului

TEREN Extravilan

Adresa: Jud. Alba

Nr. Crt	Nr cadastral Nr. topografic	Suprafaţa* (mp)	Observaţii / Referinţe
A1		670	Sector cadastral:9 Teren neimprejmuit; Se identifica cu parte din CF , nr.top.

B. Partea II. Proprietari şi acte

Inscrieri privitoare la dreptul de proprietate şi alte drepturi reale		Referinţe
1 / 01/11/2022		
Act Normativ nr. 7, din 13/03/1996 emis de Parlamentul Romaniei (lege);		
B1	Intabulare, drept de PROPRIETATE, dobandit prin Lege, cota actuala 1/1, cota initiala 1/1	A1
	1) **NEIDENTIFICAT NEIDENTIFICAT**	
1 / 01/05/2025		
Act Administrativ nr. 1469, din 23/05/2025 emis de Comuna Livezile (adeverinta);		
B2	Se noteaza posesia faptica in favoarea lui	A1
	1) **PAVEL OLGA**	

C. Partea III. SARCINI .

Inscrieri privind dezmembramintele dreptului de proprietate, drepturi reale de garanţie şi sarcini	Referinţe
NU SUNT	

Document care conține date cu caracter personal, protejat de prevederile Regulamentului (UE) nr. 679/2016 și Legii 190/2018

Anexa Nr. 1 La Partea I

Teren

Nr cadastral	Suprafaţa (mp)*	Observaţii / Referinţe
	670	Se identifica cu parte din CF , nr.top.

* Suprafaţa este determinată in planul de proiecţie Stereo 70.

DETALII LINIARE IMOBIL

Date referitoare la teren

Crt	Categorie folosință	Intra vilan	Suprafaţa (mp)	Tarla	Parcelă	Nr. topo	Observaţii / Referinţe
1	faneata	NU	670	-	-	-	

Lungime Segmente
1) Valorile lungimilor segmentelor sunt obţinute din proiecţie în plan.

Punct început	X / Y	Punct sfârşit	X / Y	Lungime segment (** (m)
1	388.095,151 545.449,564	2	388.141,032 545.437,927	47.334
2	388.141,032 545.437,927	3	388.180,528 545.431,642	39.993
3	388.180,528 545.431,642	4	388.197,27 545.430,391	16.789
4	388.197,27 545.430,391	5	388.197,383 545.436,022	5.632
5	388.197,383 545.436,022	6	388.153,661 545.441,906	44.116

Document care conține date cu caracter personal, protejat de prevederile Regulamentului (UE) nr. 679/2016 și Legii 190/2018

Punct început	X / Y	Punct sfârşit	X / Y	Lungime segment (** (m)
6	388.153,661 545.441,906	7	388.142,602 545.444,036	11.262
7	388.142,602 545.444,036	8	388.095,866 545.456,827	48.455
8	388.095,866 545.456,827	1	388.095,151 545.449,564	7.298

** Lungimile segmentelor sunt determinate în planul de proiecţie Stereo 70 şi sunt rotunjite la 1 milimetru.
*** Distanţa dintre puncte este formată din segmente cumulate ce sunt mai mici decât valoarea 1 milimetru.

DATE DESPRE IMOBILUL NR. 5101

Oficiul de Cadastru şi Publicitate Imobiliară ALBA
Biroul de Cadastru şi Publicitate Imobiliară Aiud

A. Partea I. Descrierea imobilului

TEREN Extravilan

Adresa: Jud. Alba

Nr. Crt	Nr cadastral Nr. topografic	Suprafaţa* (mp)	Observaţii / Referinţe
A1		2.236	Sector cadastral:9 Teren neimprejmuit; Se identifica cu parte din CF , nr.top.

B. Partea II. Proprietari şi acte

Inscrieri privitoare la dreptul de proprietate şi alte drepturi reale		Referinţe
1 / 01/11/2022		
Act Normativ nr. 7, din 13/03/1996 emis de Parlamentul Romaniei (lege);		
B1	Intabulare, drept de PROPRIETATE, dobandit prin Lege, cota actuala 1/1, cota initiala 1/1	A1
	1) **NEIDENTIFICAT NEIDENTIFICAT**	
1 / 01/05/2025		
Act Administrativ nr. 1469, din 23/05/2025 emis de Comuna Livezile (adeverinta);		
B2	Se noteaza posesia faptica in favoarea lui	A1
	1) **PAVEL SORINA-ANDREEA**	

C. Partea III. SARCINI .

Inscrieri privind dezmembramintele dreptului de proprietate, drepturi reale de garanţie şi sarcini	Referinţe
NU SUNT	

Document care conține date cu caracter personal, protejat de prevederile Regulamentului (UE) nr. 679/2016 și Legii 190/2018

Anexa Nr. 1 La Partea I

Teren

Nr cadastral	Suprafaţa (mp)*	Observaţii / Referinţe
	2.236	Se identifica cu parte din CF , nr.top.

* Suprafaţa este determinată in planul de proiecţie Stereo 70.

DETALII LINIARE IMOBIL

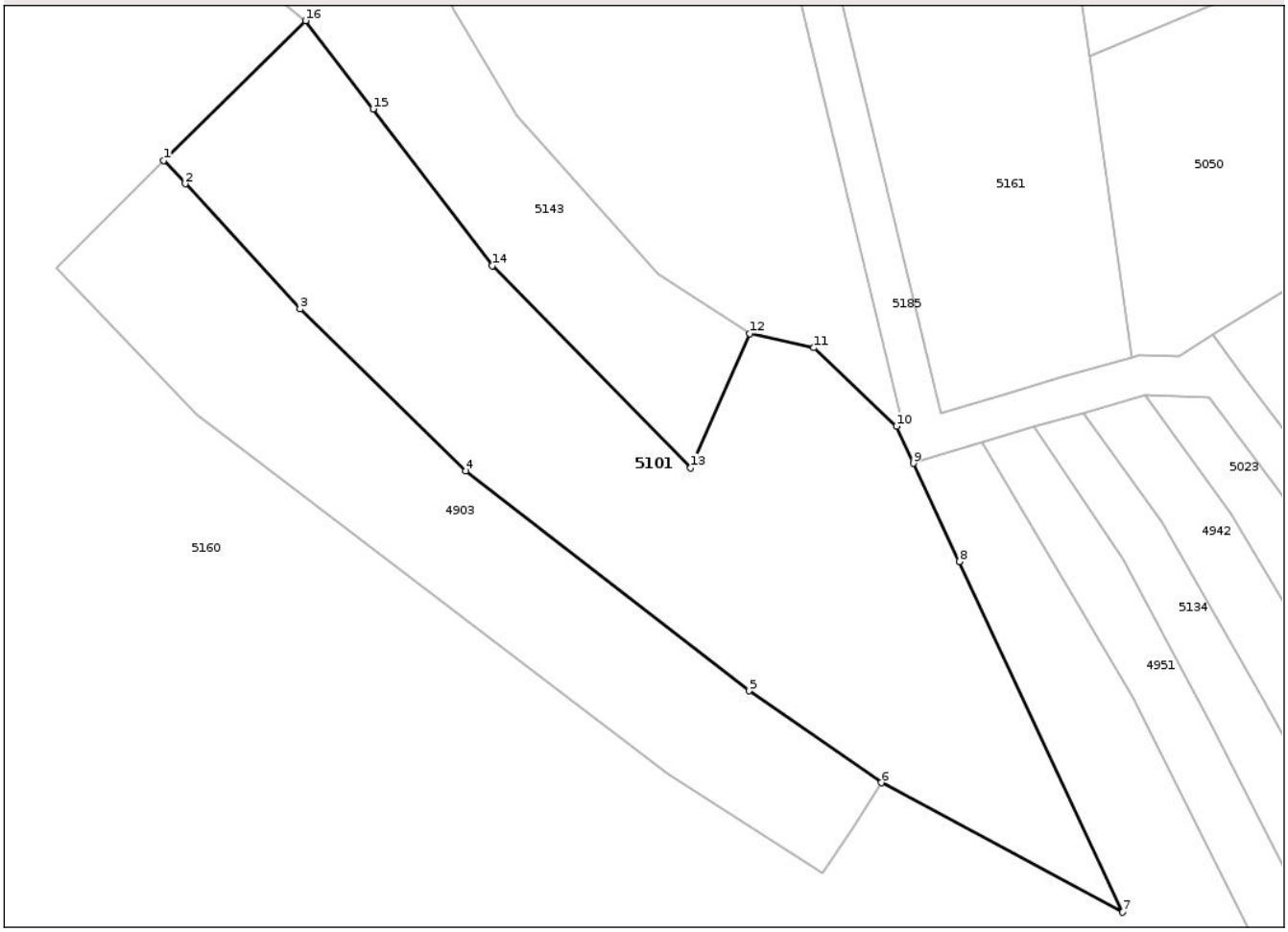

Date referitoare la teren

Crt	Categorie folosință	Intra vilan	Suprafaţa (mp)	Tarla	Parcelă	Nr. topo	Observaţii / Referinţe
1	arabil	NU	2.236	-	-	-	

Lungime Segmente
1) Valorile lungimilor segmentelor sunt obţinute din proiecţie în plan.

Punct început	X / Y	Punct sfârşit	X / Y	Lungime segment (** (m)
1	388.793,828 545.550,944	2	388.795,978 545.548,599	3.182
2	388.795,978 545.548,599	3	388.807,497 545.536,026	17.052
3	388.807,497 545.536,026	4	388.824,139 545.519,773	23.262
4	388.824,139 545.519,773	5	388.852,562 545.497,731	35.968
5	388.852,562 545.497,731	6	388.865,854 545.488,51	16.177

Document care conține date cu caracter personal, protejat de prevederile Regulamentului (UE) nr. 679/2016 și Legii 190/2018

Punct început	X / Y	Punct sfârşit	X / Y	Lungime segment (** (m)
6	388.865,854 545.488,51	7	388.890,061 545.475,53	27.468
7	388.890,061 545.475,53	8	388.873,699 545.510,704	38.794
8	388.873,699 545.510,704	9	388.869,104 545.520,56	10.874
9	388.869,104 545.520,56	10	388.867,375 545.524,267	4.09
10	388.867,375 545.524,267	11	388.859,106 545.532,145	11.421
11	388.859,106 545.532,145	12	388.852,666 545.533,551	6.592
12	388.852,666 545.533,551	13	388.846,73 545.520,108	14.695
13	388.846,73 545.520,108	14	388.826,784 545.540,379	28.439
14	388.826,784 545.540,379	15	388.814,829 545.556,107	19.756
15	388.814,829 545.556,107	16	388.808,041 545.564,95	11.148
16	388.808,041 545.564,95	1	388.793,828 545.550,944	19.954

** Lungimile segmentelor sunt determinate în planul de proiecţie Stereo 70 şi sunt rotunjite la 1 milimetru.
*** Distanţa dintre puncte este formată din segmente cumulate ce sunt mai mici decât valoarea 1 milimetru.

Document care conține date cu caracter personal, protejat de prevederile Regulamentului (UE) nr. 679/2016 și Legii 190/2018

DATE DESPRE IMOBILUL NR. 5103

Oficiul de Cadastru şi Publicitate Imobiliară ALBA
Biroul de Cadastru şi Publicitate Imobiliară Aiud

A. Partea I. Descrierea imobilului

TEREN Extravilan

Adresa: Jud. Alba

Nr. Crt	Nr cadastral Nr. topografic	Suprafaţa* (mp)	Observaţii / Referinţe
A1		1.469	Sector cadastral:9 Teren neimprejmuit; Se identifica cu parte din CF , nr.top.

B. Partea II. Proprietari şi acte

Inscrieri privitoare la dreptul de proprietate şi alte drepturi reale		Referinţe
1 / 01/11/2022		
Act Normativ nr. 7, din 13/03/1996 emis de Parlamentul Romaniei (lege);		
B1	Intabulare, drept de PROPRIETATE, dobandit prin Lege, cota actuala 1/1, cota initiala 1/1	A1
	1) **NEIDENTIFICAT NEIDENTIFICAT**	
1 / 01/05/2025		
Act Administrativ nr. 1469, din 23/05/2025 emis de Comuna Livezile (adeverinta);		
B2	Se noteaza posesia faptica in favoarea lui	A1
	1) **PAVEL SORINA-ANDREEA**	

C. Partea III. SARCINI .

Inscrieri privind dezmembramintele dreptului de proprietate, drepturi reale de garanţie şi sarcini	Referinţe
NU SUNT	

Document care conține date cu caracter personal, protejat de prevederile Regulamentului (UE) nr. 679/2016 și Legii 190/2018

Anexa Nr. 1 La Partea I

Teren

Nr cadastral	Suprafaţa (mp)*	Observaţii / Referinţe
	1.469	Se identifica cu parte din CF , nr.top.

* Suprafaţa este determinată in planul de proiecţie Stereo 70.

DETALII LINIARE IMOBIL

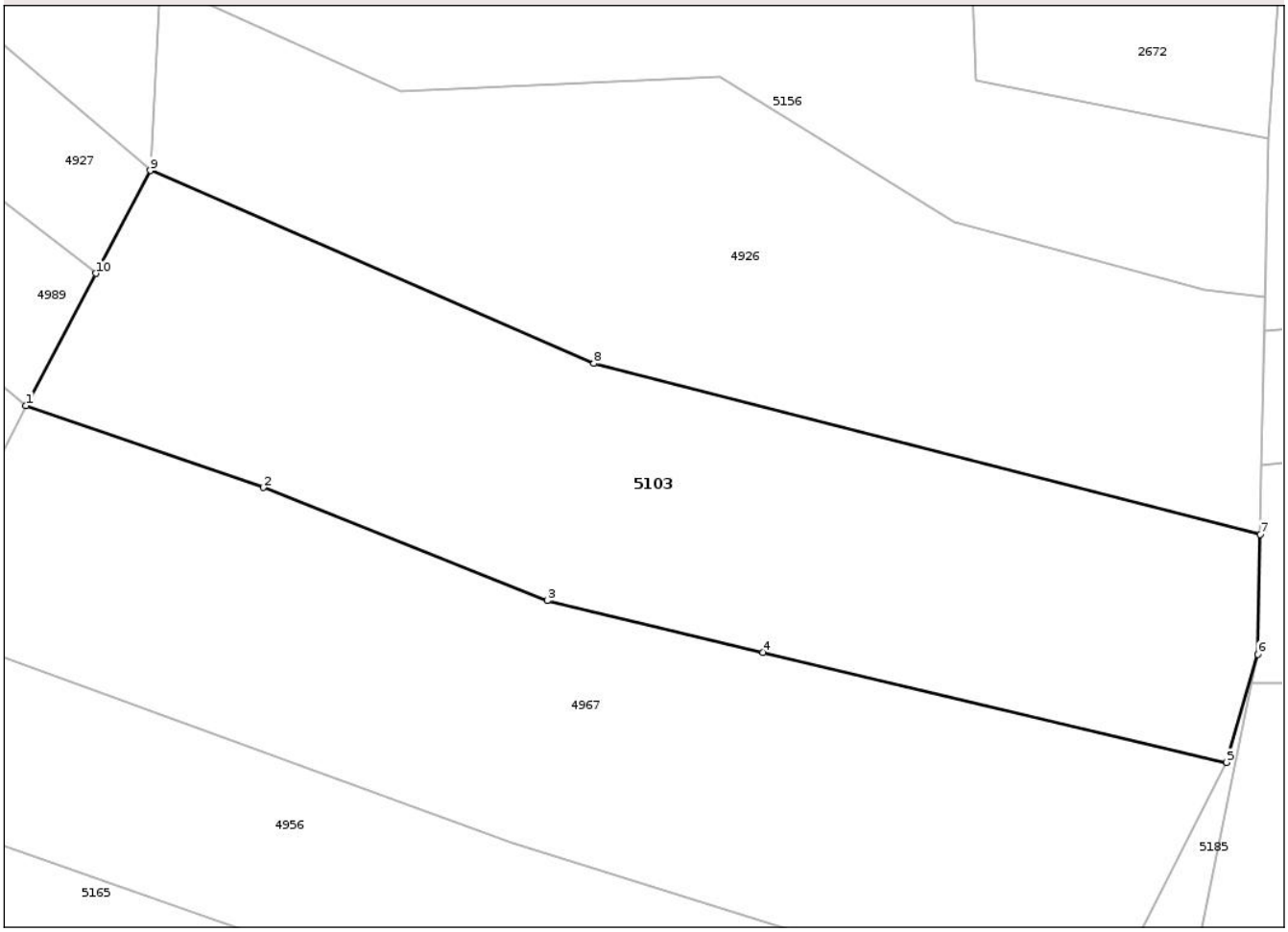

Date referitoare la teren

Crt	Categorie folosință	Intra vilan	Suprafaţa (mp)	Tarla	Parcelă	Nr. topo	Observaţii / Referinţe
1	arabil	NU	1.469	-	-	-	

Lungime Segmente
1) Valorile lungimilor segmentelor sunt obţinute din proiecţie în plan.

Punct început	X / Y	Punct sfârşit	X / Y	Lungime segment (** (m)
1	388.822,18 545.899,028	2	388.838,97 545.893,249	17.757
2	388.838,97 545.893,249	3	388.859,07 545.885,272	21.625
3	388.859,07 545.885,272	4	388.874,313 545.881,612	15.676
4	388.874,313 545.881,612	5	388.907,11 545.873,831	33.707
5	388.907,11 545.873,831	6	388.909,32 545.881,466	7.948

Document care conține date cu caracter personal, protejat de prevederile Regulamentului (UE) nr. 679/2016 și Legii 190/2018

Punct început	X / Y	Punct sfârşit	X / Y	Lungime segment (** (m)
6	388.909,32 545.881,466	7	388.909,496 545.889,947	8.483
7	388.909,496 545.889,947	8	388.862,361 545.902,031	48.66
8	388.862,361 545.902,031	9	388.830,975 545.915,649	34.213
9	388.830,975 545.915,649	10	388.827,13 545.908,383	8.22
10	388.827,13 545.908,383	1	388.822,18 545.899,028	10.584

** Lungimile segmentelor sunt determinate în planul de proiecţie Stereo 70 şi sunt rotunjite la 1 milimetru.
*** Distanţa dintre puncte este formată din segmente cumulate ce sunt mai mici decât valoarea 1 milimetru.

Document care conține date cu caracter personal, protejat de prevederile Regulamentului (UE) nr. 679/2016 și Legii 190/2018

DATE DESPRE IMOBILUL NR. 5108

Oficiul de Cadastru şi Publicitate Imobiliară ALBA
Biroul de Cadastru şi Publicitate Imobiliară Aiud

A. Partea I. Descrierea imobilului

TEREN Extravilan

Adresa: Jud. Alba

Nr. Crt	Nr cadastral Nr. topografic	Suprafaţa* (mp)	Observaţii / Referinţe
A1		1.403	Sector cadastral:9 Teren neimprejmuit; Se identifica cu parte din CF , nr.top.

B. Partea II. Proprietari şi acte

Inscrieri privitoare la dreptul de proprietate şi alte drepturi reale		Referinţe
1 / 01/11/2022		
Act Normativ nr. 7, din 13/03/1996 emis de Parlamentul Romaniei (lege);		
B1	Intabulare, drept de PROPRIETATE, dobandit prin Lege, cota actuala 1/1, cota initiala 1/1	A1
	1) **NEIDENTIFICAT NEIDENTIFICAT**	
1 / 01/05/2025		
Act Administrativ nr. 1469, din 23/05/2025 emis de Comuna Livezile (adeverinta);		
B2	Se noteaza posesia faptica in favoarea lui	A1
	1) **BRAD ANDREI**	

C. Partea III. SARCINI .

Inscrieri privind dezmembramintele dreptului de proprietate, drepturi reale de garanţie şi sarcini	Referinţe
NU SUNT	

Document care conține date cu caracter personal, protejat de prevederile Regulamentului (UE) nr. 679/2016 și Legii 190/2018

Anexa Nr. 1 La Partea I

Teren

Nr cadastral	Suprafaţa (mp)*	Observaţii / Referinţe
	1.403	Se identifica cu parte din CF , nr.top.

* Suprafaţa este determinată in planul de proiecţie Stereo 70.

DETALII LINIARE IMOBIL

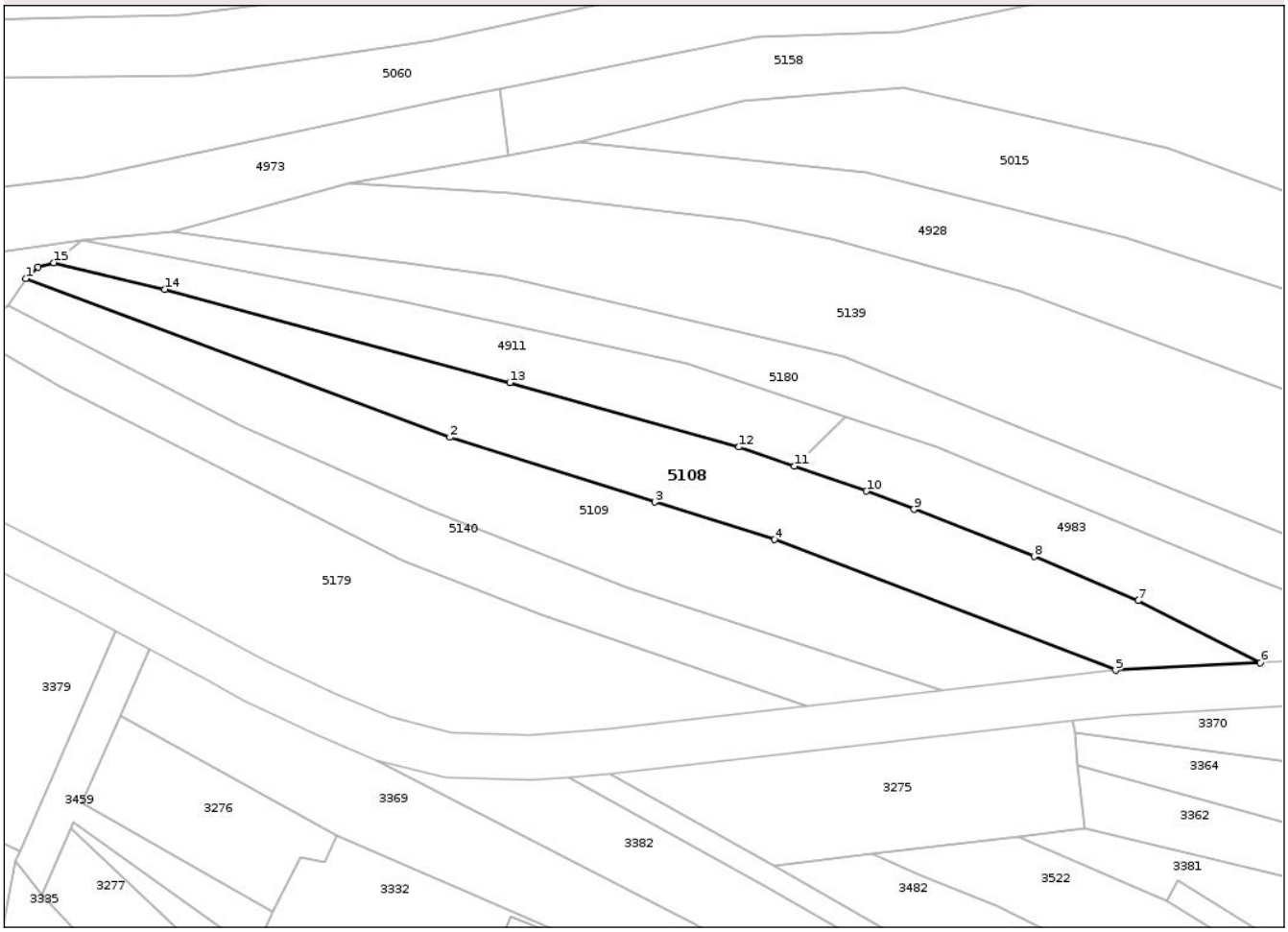

Date referitoare la teren

Crt	Categorie folosință	Intra vilan	Suprafaţa (mp)	Tarla	Parcelă	Nr. topo	Observaţii / Referinţe
1	faneata	NU	1.403	-	-	-	

Lungime Segmente
1) Valorile lungimilor segmentelor sunt obţinute din proiecţie în plan.

Punct început	X / Y	Punct sfârşit	X / Y	Lungime segment (** (m)
1	388.217,72 545.415,507	2	388.274,242 545.394,4	60.334
2	388.274,242 545.394,4	3	388.301,503 545.385,766	28.595
3	388.301,503 545.385,766	4	388.317,462 545.380,773	16.722
4	388.317,462 545.380,773	5	388.362,927 545.363,383	48.677
5	388.362,927 545.363,383	6	388.382,208 545.364,403	19.308

Document care conține date cu caracter personal, protejat de prevederile Regulamentului (UE) nr. 679/2016 și Legii 190/2018

Punct început	X / Y	Punct sfârşit	X / Y	Lungime segment (** (m)
6	388.382,208 545.364,403	7	388.365,922 545.372,64	18.251
7	388.365,922 545.372,64	8	388.352,062 545.378,519	15.055
8	388.352,062 545.378,519	9	388.336,082 545.384,815	17.176
9	388.336,082 545.384,815	10	388.329,727 545.387,227	6.797
10	388.329,727 545.387,227	11	388.320,121 545.390,541	10.162
11	388.320,121 545.390,541	12	388.312,714 545.393,096	7.835
12	388.312,714 545.393,096	13	388.282,189 545.401,657	31.703
13	388.282,189 545.401,657	14	388.236,249 545.414,114	47.599
14	388.236,249 545.414,114	15	388.221,45 545.417,649	15.215
15	388.221,45 545.417,649	16	388.219,329 545.417,071	2.198
16	388.219,329 545.417,071	1	388.217,72 545.415,507	2.244

** Lungimile segmentelor sunt determinate în planul de proiecţie Stereo 70 şi sunt rotunjite la 1 milimetru.
*** Distanţa dintre puncte este formată din segmente cumulate ce sunt mai mici decât valoarea 1 milimetru.

Document care conține date cu caracter personal, protejat de prevederile Regulamentului (UE) nr. 679/2016 și Legii 190/2018

DATE DESPRE IMOBILUL NR. 5109

Oficiul de Cadastru şi Publicitate Imobiliară ALBA
Biroul de Cadastru şi Publicitate Imobiliară Aiud

A. Partea I. Descrierea imobilului

TEREN Extravilan

Adresa: Jud. Alba

Nr. Crt	Nr cadastral Nr. topografic	Suprafaţa* (mp)	Observaţii / Referinţe
A1		1.403	Sector cadastral:9 Teren neimprejmuit; Se identifica cu parte din CF , nr.top.

B. Partea II. Proprietari şi acte

Inscrieri privitoare la dreptul de proprietate şi alte drepturi reale		Referinţe
1 / 01/11/2022		
Act Normativ nr. 7, din 13/03/1996 emis de Parlamentul Romaniei (lege);		
B1	Intabulare, drept de PROPRIETATE, dobandit prin Lege, cota actuala 1/1, cota initiala 1/1	A1
	1) **NEIDENTIFICAT NEIDENTIFICAT**	
1 / 01/05/2025		
Act Administrativ nr. 1469, din 23/05/2025 emis de Comuna Livezile (adeverinta);		
B2	Se noteaza posesia faptica in favoarea lui	A1
	1) **BRAD MARIUS**	

C. Partea III. SARCINI .

Inscrieri privind dezmembramintele dreptului de proprietate, drepturi reale de garanţie şi sarcini	Referinţe
NU SUNT	

Document care conține date cu caracter personal, protejat de prevederile Regulamentului (UE) nr. 679/2016 și Legii 190/2018

Anexa Nr. 1 La Partea I

Teren

Nr cadastral	Suprafaţa (mp)*	Observaţii / Referinţe
	1.403	Se identifica cu parte din CF , nr.top.

* Suprafaţa este determinată in planul de proiecţie Stereo 70.

DETALII LINIARE IMOBIL



Date referitoare la teren

Crt	Categorie folosință	Intra vilan	Suprafaţa (mp)	Tarla	Parcelă	Nr. topo	Observaţii / Referinţe
1	faneata	NU	1.403	-	-	-	

Lungime Segmente
1) Valorile lungimilor segmentelor sunt obţinute din proiecţie în plan.

Punct început	X / Y	Punct sfârşit	X / Y	Lungime segment (** (m)
1	388.217,72 545.415,507	2	388.215,391 545.411,966	4.238
2	388.215,391 545.411,966	3	388.246,628 545.395,888	35.132
3	388.246,628 545.395,888	4	388.271,552 545.384,683	27.327
4	388.271,552 545.384,683	5	388.297,773 545.374,332	28.19
5	388.297,773 545.374,332	6	388.339,848 545.360,754	44.212

Document care conține date cu caracter personal, protejat de prevederile Regulamentului (UE) nr. 679/2016 și Legii 190/2018

Punct început	X / Y	Punct sfârşit	X / Y	Lungime segment (** (m)
6	388.339,848 545.360,754	7	388.362,927 545.363,383	23.228
7	388.362,927 545.363,383	8	388.317,462 545.380,773	48.677
8	388.317,462 545.380,773	9	388.301,503 545.385,766	16.722
9	388.301,503 545.385,766	10	388.274,242 545.394,4	28.595
10	388.274,242 545.394,4	1	388.217,72 545.415,507	60.334

** Lungimile segmentelor sunt determinate în planul de proiecţie Stereo 70 şi sunt rotunjite la 1 milimetru.
*** Distanţa dintre puncte este formată din segmente cumulate ce sunt mai mici decât valoarea 1 milimetru.

Document care conține date cu caracter personal, protejat de prevederile Regulamentului (UE) nr. 679/2016 și Legii 190/2018

DATE DESPRE IMOBILUL NR. 5110

Oficiul de Cadastru şi Publicitate Imobiliară ALBA
Biroul de Cadastru şi Publicitate Imobiliară Aiud

A. Partea I. Descrierea imobilului

TEREN Extravilan

Adresa: Jud. Alba

Nr. Crt	Nr cadastral Nr. topografic	Suprafaţa* (mp)	Observaţii / Referinţe
A1		624	Sector cadastral:9 Teren neimprejmuit;

B. Partea II. Proprietari şi acte

Inscrieri privitoare la dreptul de proprietate şi alte drepturi reale		Referinţe
1 / 01/11/2022		
Act Normativ nr. 7, din 13/03/1996 emis de Parlamentul Romaniei (lege);		
B1	Intabulare, drept de PROPRIETATE, dobandit prin Lege, cota actuala 1/1, cota initiala 1/1	A1
	1) **NEIDENTIFICAT NEIDENTIFICAT**	
1 / 01/05/2025		
Act Administrativ nr. 1469, din 23/05/2025 emis de Comuna Livezile (adeverinta);		
B2	Se noteaza posesia faptica in favoarea lui	A1
	1) **BRAD IOAN**	

C. Partea III. SARCINI .

Inscrieri privind dezmembramintele dreptului de proprietate, drepturi reale de garanţie şi sarcini	Referinţe
NU SUNT	

Document care conține date cu caracter personal, protejat de prevederile Regulamentului (UE) nr. 679/2016 și Legii 190/2018

Anexa Nr. 1 La Partea I

Teren

Nr cadastral	Suprafaţa (mp)*	Observaţii / Referinţe
	624	

* Suprafaţa este determinată in planul de proiecţie Stereo 70.

DETALII LINIARE IMOBIL

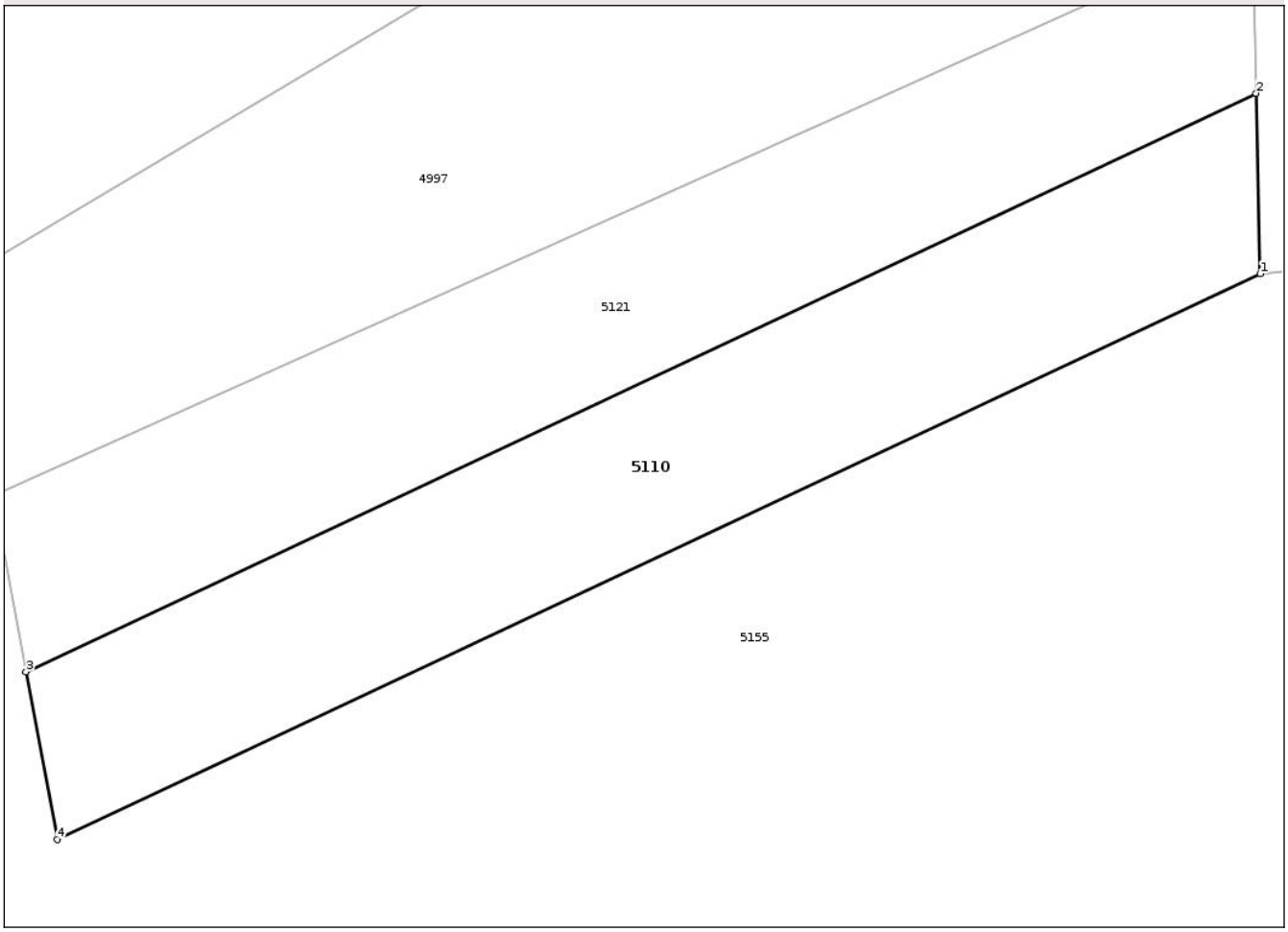

Date referitoare la teren

Crt	Categorie folosință	Intra vilan	Suprafaţa (mp)	Tarla	Parcelă	Nr. topo	Observaţii / Referinţe
1	arabil	NU	624	-	-	-	

Lungime Segmente
1) Valorile lungimilor segmentelor sunt obţinute din proiecţie în plan.

Punct început	X / Y	Punct sfârşit	X / Y	Lungime segment (** (m)
1	388.422,15 546.355,51	2	388.421,927 546.365,073	9.566
2	388.421,927 546.365,073	3	388.356,668 546.334,422	72.099
3	388.356,668 546.334,422	4	388.358,32 546.325,53	9.044
4	388.358,32 546.325,53	1	388.422,15 546.355,51	70.52

**** Lungimile segmentelor sunt determinate în planul de proiecţie Stereo 70 şi sunt rotunjite la 1 milimetru.**

Document care conține date cu caracter personal, protejat de prevederile Regulamentului (UE) nr. 679/2016 și Legii 190/2018

***** Distanţa dintre puncte este formată din segmente cumulate ce sunt mai mici decât valoarea 1 milimetru.**

DATE DESPRE IMOBILUL NR. 5114

Oficiul de Cadastru şi Publicitate Imobiliară ALBA
Biroul de Cadastru şi Publicitate Imobiliară Aiud

A. Partea I. Descrierea imobilului

TEREN Extravilan

Adresa: Jud. Alba

Nr. Crt	Nr cadastral Nr. topografic	Suprafaţa* (mp)	Observaţii / Referinţe
A1		1.243	Sector cadastral:9 Teren neimprejmuit; Se identifica cu parte din CF , nr.top.

B. Partea II. Proprietari şi acte

Inscrieri privitoare la dreptul de proprietate şi alte drepturi reale		Referinţe
1 / 01/11/2022		
Act Normativ nr. 7, din 13/03/1996 emis de Parlamentul Romaniei (lege);		
B1	Intabulare, drept de PROPRIETATE, dobandit prin Lege, cota actuala 1/1, cota initiala 1/1	A1
	1) **NEIDENTIFICAT NEIDENTIFICAT**	
1 / 01/05/2025		
Act Administrativ nr. 1469, din 23/05/2025 emis de Comuna Livezile (adeverinta);		
B2	Se noteaza posesia faptica in favoarea lui	A1
	1) **ȘIMON MIHAELA**	

C. Partea III. SARCINI .

Inscrieri privind dezmembramintele dreptului de proprietate, drepturi reale de garanţie şi sarcini	Referinţe
NU SUNT	

Document care conține date cu caracter personal, protejat de prevederile Regulamentului (UE) nr. 679/2016 și Legii 190/2018

Anexa Nr. 1 La Partea I

Teren

Nr cadastral	Suprafaţa (mp)*	Observaţii / Referinţe
	1.243	Se identifica cu parte din CF , nr.top.

* Suprafaţa este determinată in planul de proiecţie Stereo 70.

DETALII LINIARE IMOBIL

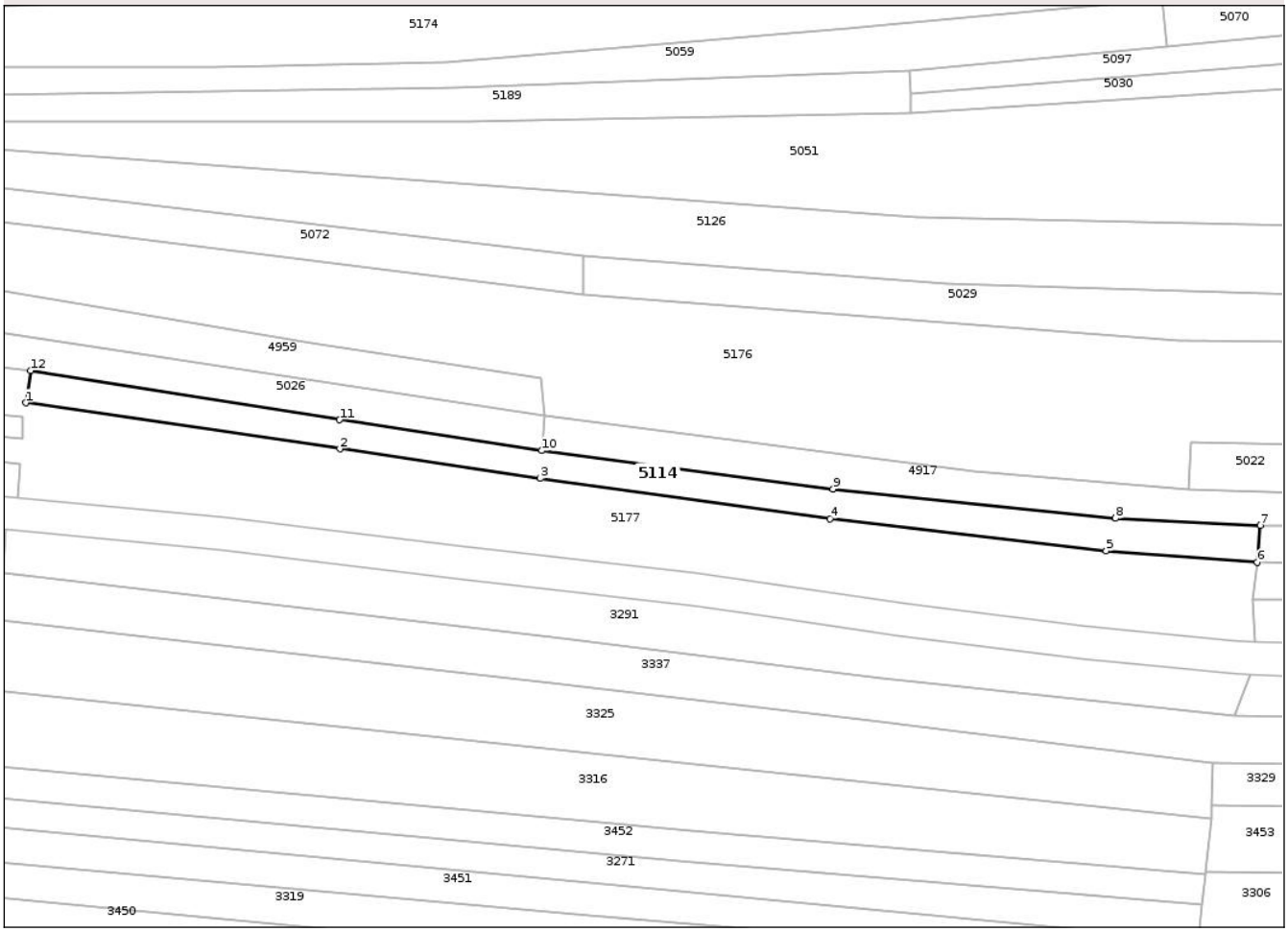

Date referitoare la teren

Crt	Categorie folosință	Intra vilan	Suprafaţa (mp)	Tarla	Parcelă	Nr. topo	Observaţii / Referinţe
1	faneata	NU	1.243	-	-	-	

Lungime Segmente
1) Valorile lungimilor segmentelor sunt obţinute din proiecţie în plan.

Punct început	X / Y	Punct sfârşit	X / Y	Lungime segment (** (m)
1	388.967,77 545.288,353	2	389.024,65 545.280,02	57.487
2	389.024,65 545.280,02	3	389.060,939 545.274,677	36.68
3	389.060,939 545.274,677	4	389.113,5 545.267,383	53.065
4	389.113,5 545.267,383	5	389.163,47 545.261,529	50.312
5	389.163,47 545.261,529	6	389.190,86 545.259,478	27.467

Document care conține date cu caracter personal, protejat de prevederile Regulamentului (UE) nr. 679/2016 și Legii 190/2018

Punct început	X / Y	Punct sfârşit	X / Y	Lungime segment (** (m)
6	389.190,86 545.259,478	7	389.191,38 545.266,139	6.681
7	389.191,38 545.266,139	8	389.165,16 545.267,443	26.252
8	389.165,16 545.267,443	9	389.114,0 545.272,737	51.433
9	389.114,0 545.272,737	10	389.061,2 545.279,711	53.259
10	389.061,2 545.279,711	11	389.024,59 545.285,29	37.033
11	389.024,59 545.285,29	12	388.968,62 545.294,192	56.674
12	388.968,62 545.294,192	1	388.967,77 545.288,353	5.901

** Lungimile segmentelor sunt determinate în planul de proiecţie Stereo 70 şi sunt rotunjite la 1 milimetru.
*** Distanţa dintre puncte este formată din segmente cumulate ce sunt mai mici decât valoarea 1 milimetru.

Document care conține date cu caracter personal, protejat de prevederile Regulamentului (UE) nr. 679/2016 și Legii 190/2018

DATE DESPRE IMOBILUL NR. 5116

Oficiul de Cadastru şi Publicitate Imobiliară ALBA
Biroul de Cadastru şi Publicitate Imobiliară Aiud

A. Partea I. Descrierea imobilului

TEREN Extravilan

Adresa: Jud. Alba

Nr. Crt	Nr cadastral Nr. topografic	Suprafaţa* (mp)	Observaţii / Referinţe
A1		3.370	Sector cadastral:9 Teren neimprejmuit; Se identifica cu parte din CF , nr.top.

B. Partea II. Proprietari şi acte

Inscrieri privitoare la dreptul de proprietate şi alte drepturi reale		Referinţe
1 / 01/11/2022		
Act Normativ nr. 7, din 13/03/1996 emis de Parlamentul Romaniei (lege);		
B1	Intabulare, drept de PROPRIETATE, dobandit prin Lege, cota actuala 1/1, cota initiala 1/1	A1
	1) **NEIDENTIFICAT NEIDENTIFICAT**	
1 / 01/05/2025		
Act Administrativ nr. 1469, din 23/05/2025 emis de Comuna Livezile (adeverinta);		
B2	Se noteaza posesia faptica in favoarea lui	A1
	1) **COROJA NICULINA**	

C. Partea III. SARCINI .

Inscrieri privind dezmembramintele dreptului de proprietate, drepturi reale de garanţie şi sarcini	Referinţe
NU SUNT	

Document care conține date cu caracter personal, protejat de prevederile Regulamentului (UE) nr. 679/2016 și Legii 190/2018

Anexa Nr. 1 La Partea I

Teren

Nr cadastral	Suprafaţa (mp)*	Observaţii / Referinţe
	3.370	Se identifica cu parte din CF , nr.top.

* Suprafaţa este determinată in planul de proiecţie Stereo 70.

DETALII LINIARE IMOBIL

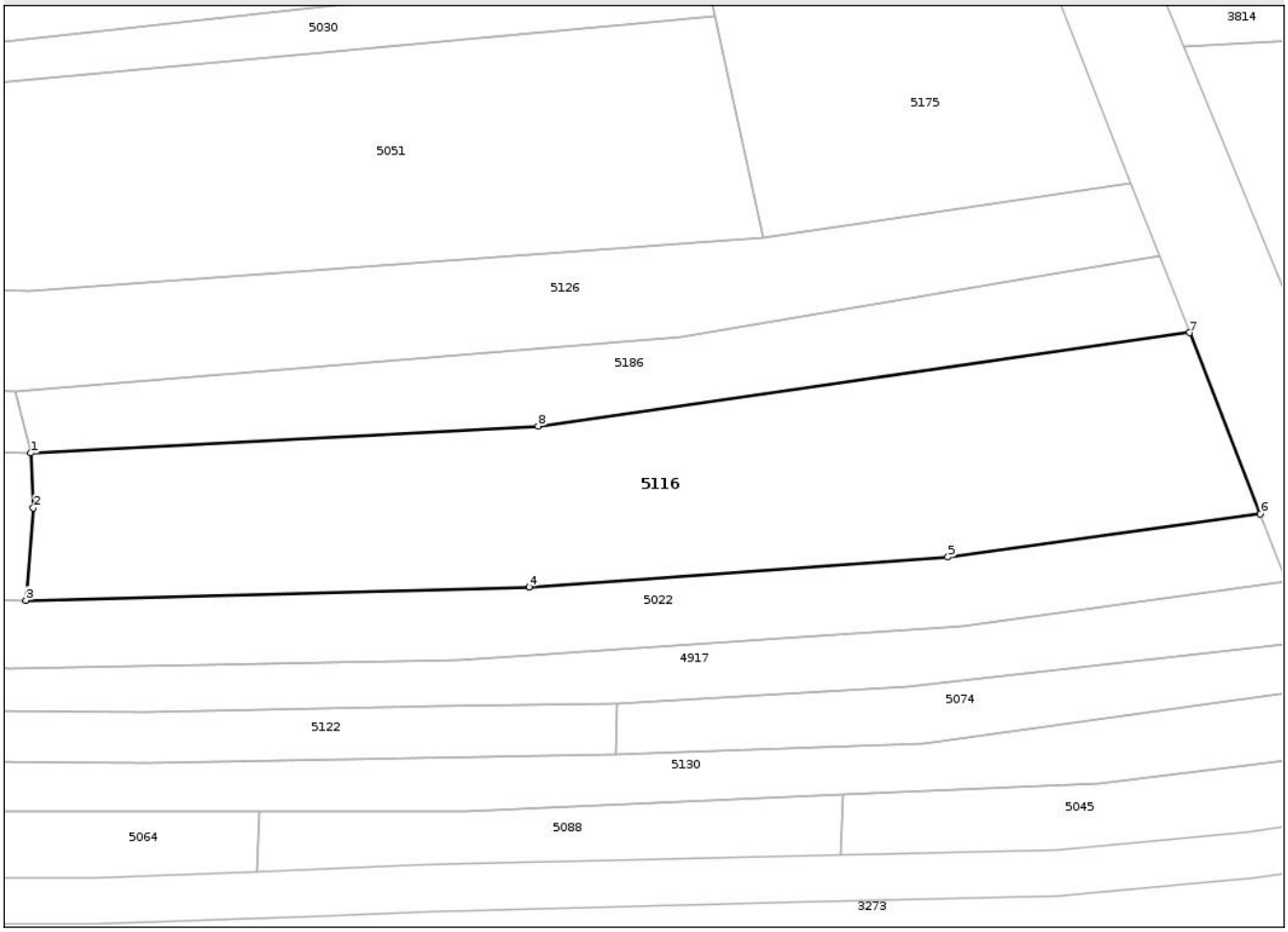

Date referitoare la teren

Crt	Categorie folosință	Intra vilan	Suprafaţa (mp)	Tarla	Parcelă	Nr. topo	Observaţii / Referinţe
1	faneata	NU	3.370	-	-	-	

Lungime Segmente
1) Valorile lungimilor segmentelor sunt obţinute din proiecţie în plan.

Punct început	X / Y	Punct sfârşit	X / Y	Lungime segment (** (m)
1	389.227,165 545.299,036	2	389.227,464 545.291,949	7.093
2	389.227,464 545.291,949	3	389.226,511 545.280,062	11.925
3	389.226,511 545.280,062	4	389.291,42 545.281,769	64.931
4	389.291,42 545.281,769	5	389.345,5 545.285,611	54.216
5	389.345,5 545.285,611	6	389.385,794 545.291,207	40.681

Document care conține date cu caracter personal, protejat de prevederile Regulamentului (UE) nr. 679/2016 și Legii 190/2018

Punct început	X / Y	Punct sfârşit	X / Y	Lungime segment (** (m)
6	389.385,794 545.291,207	7	389.376,668 545.314,551	25.064
7	389.376,668 545.314,551	8	389.292,614 545.302,518	84.911
8	389.292,614 545.302,518	1	389.227,165 545.299,036	65.541

** Lungimile segmentelor sunt determinate în planul de proiecţie Stereo 70 şi sunt rotunjite la 1 milimetru.
*** Distanţa dintre puncte este formată din segmente cumulate ce sunt mai mici decât valoarea 1 milimetru.

Document care conține date cu caracter personal, protejat de prevederile Regulamentului (UE) nr. 679/2016 și Legii 190/2018

DATE DESPRE IMOBILUL NR. 5117

Oficiul de Cadastru şi Publicitate Imobiliară ALBA
Biroul de Cadastru şi Publicitate Imobiliară Aiud

A. Partea I. Descrierea imobilului

TEREN Extravilan

Adresa: Jud. Alba

Nr. Crt	Nr cadastral Nr. topografic	Suprafaţa* (mp)	Observaţii / Referinţe
A1		2.539	Sector cadastral:9 Teren neimprejmuit; Se identifica cu parte din CF , nr.top.

B. Partea II. Proprietari şi acte

Inscrieri privitoare la dreptul de proprietate şi alte drepturi reale		Referinţe
1 / 01/11/2022		
Act Normativ nr. 7, din 13/03/1996 emis de Parlamentul Romaniei (lege);		
B1	Intabulare, drept de PROPRIETATE, dobandit prin Lege, cota actuala 1/1, cota initiala 1/1	A1
	1) **NEIDENTIFICAT NEIDENTIFICAT**	
1 / 01/05/2025		
Act Administrativ nr. 1469, din 23/05/2025 emis de Comuna Livezile (adeverinta);		
B2	Se noteaza posesia faptica in favoarea lui	A1
	1) **COLTOR VASILE-DAN** 2) **COLTOR GABRIELA**	

C. Partea III. SARCINI .

Inscrieri privind dezmembramintele dreptului de proprietate, drepturi reale de garanţie şi sarcini	Referinţe
NU SUNT	

Document care conține date cu caracter personal, protejat de prevederile Regulamentului (UE) nr. 679/2016 și Legii 190/2018

Anexa Nr. 1 La Partea I

Teren

Nr cadastral	Suprafaţa (mp)*	Observaţii / Referinţe
	2.539	Se identifica cu parte din CF , nr.top.

* Suprafaţa este determinată in planul de proiecţie Stereo 70.

DETALII LINIARE IMOBIL

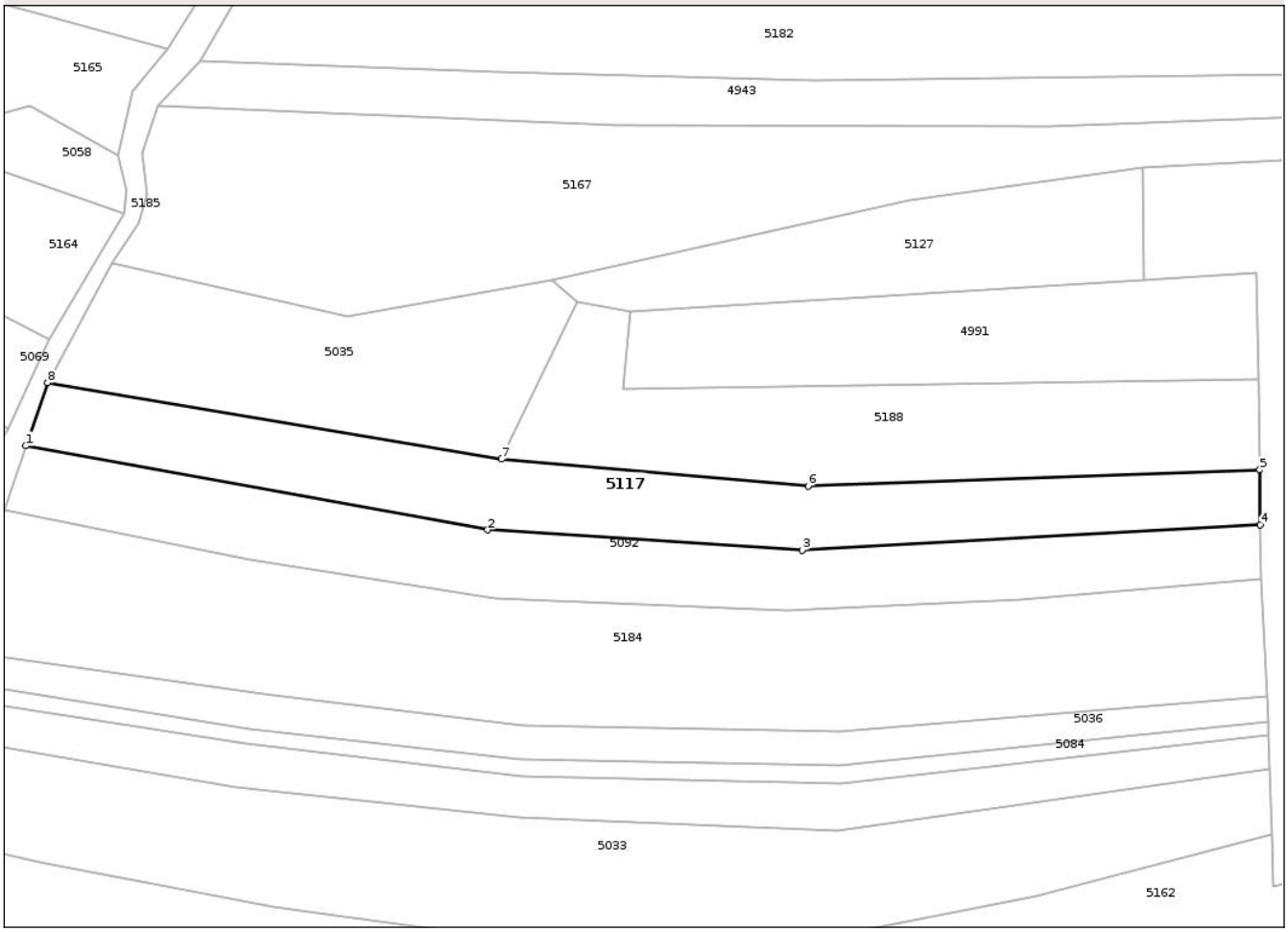

Date referitoare la teren

Crt	Categorie folosință	Intra vilan	Suprafaţa (mp)	Tarla	Parcelă	Nr. topo	Observaţii / Referinţe
1	faneata	NU	2.539	-	-	-	

Lungime Segmente
1) Valorile lungimilor segmentelor sunt obţinute din proiecţie în plan.

Punct început	X / Y	Punct sfârşit	X / Y	Lungime segment (** (m)
1	388.866,706 545.775,642	2	388.948,783 545.760,704	83.425
2	388.948,783 545.760,704	3	389.004,742 545.757,1	56.075
3	389.004,742 545.757,1	4	389.086,176 545.761,586	81.557
4	389.086,176 545.761,586	5	389.086,11 545.771,366	9.78
5	389.086,11 545.771,366	6	389.005,772 545.768,515	80.388

Document care conține date cu caracter personal, protejat de prevederile Regulamentului (UE) nr. 679/2016 și Legii 190/2018

Punct început	X / Y	Punct sfârşit	X / Y	Lungime segment (** (m)
6	389.005,772 545.768,515	7	388.951,27 545.773,289	54.711
7	388.951,27 545.773,289	8	388.870,53 545.786,852	81.871
8	388.870,53 545.786,852	1	388.866,706 545.775,642	11.845

** Lungimile segmentelor sunt determinate în planul de proiecţie Stereo 70 şi sunt rotunjite la 1 milimetru.
*** Distanţa dintre puncte este formată din segmente cumulate ce sunt mai mici decât valoarea 1 milimetru.

Document care conține date cu caracter personal, protejat de prevederile Regulamentului (UE) nr. 679/2016 și Legii 190/2018

DATE DESPRE IMOBILUL NR. 5118

Oficiul de Cadastru şi Publicitate Imobiliară ALBA
Biroul de Cadastru şi Publicitate Imobiliară Aiud

A. Partea I. Descrierea imobilului

TEREN Extravilan

Adresa: Jud. Alba

Nr. Crt	Nr cadastral Nr. topografic	Suprafaţa* (mp)	Observaţii / Referinţe
A1		1.130	Sector cadastral:9 Teren neimprejmuit; Se identifica cu parte din CF , nr.top.

B. Partea II. Proprietari şi acte

Inscrieri privitoare la dreptul de proprietate şi alte drepturi reale		Referinţe
1 / 01/11/2022		
Act Normativ nr. 7, din 13/03/1996 emis de Parlamentul Romaniei (lege);		
B1	Intabulare, drept de PROPRIETATE, dobandit prin Lege, cota actuala 1/1, cota initiala 1/1	A1
	1) **NEIDENTIFICAT NEIDENTIFICAT**	
1 / 01/05/2025		
Act Administrativ nr. 1469, din 23/05/2025 emis de Comuna Livezile (adeverinta);		
B2	Se noteaza posesia faptica in favoarea lui	A1
	1) **SUSAN MARIANA**	

C. Partea III. SARCINI .

Inscrieri privind dezmembramintele dreptului de proprietate, drepturi reale de garanţie şi sarcini	Referinţe
NU SUNT	

Document care conține date cu caracter personal, protejat de prevederile Regulamentului (UE) nr. 679/2016 și Legii 190/2018

Anexa Nr. 1 La Partea I

Teren

Nr cadastral	Suprafaţa (mp)*	Observaţii / Referinţe
	1.130	Se identifica cu parte din CF , nr.top.

* Suprafaţa este determinată in planul de proiecţie Stereo 70.

DETALII LINIARE IMOBIL

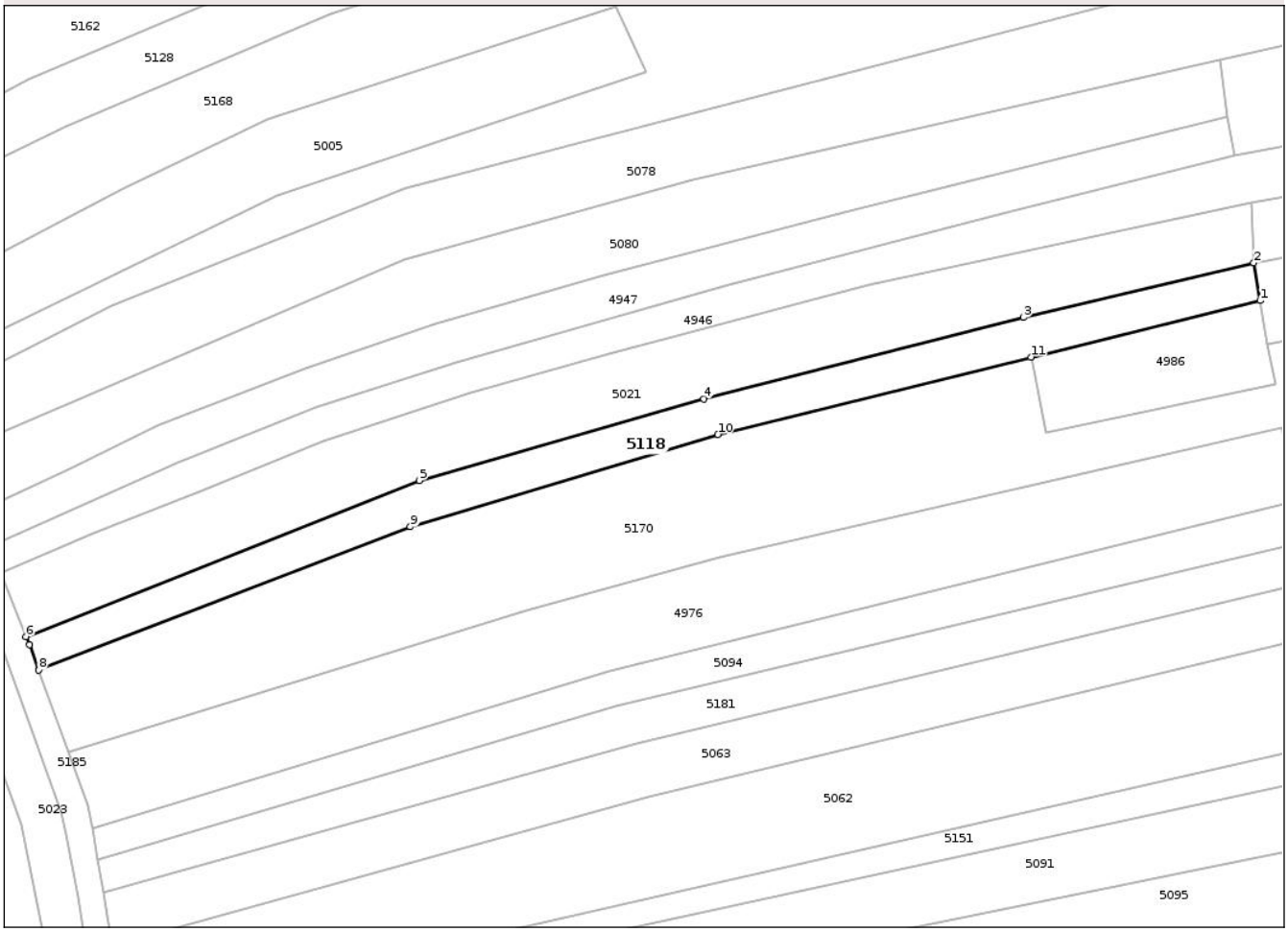

Date referitoare la teren

Crt	Categorie folosință	Intra vilan	Suprafaţa (mp)	Tarla	Parcelă	Nr. topo	Observaţii / Referinţe
1	faneata	NU	1.130	-	-	-	

Lungime Segmente
1) Valorile lungimilor segmentelor sunt obţinute din proiecţie în plan.

Punct început	X / Y	Punct sfârşit	X / Y	Lungime segment (** (m)
1	389.132,116 545.506,292	2	389.131,155 545.511,964	5.753
2	389.131,155 545.511,964	3	389.096,4 545.503,747	35.713
3	389.096,4 545.503,747	4	389.048,26 545.491,478	49.679
4	389.048,26 545.491,478	5	389.005,405 545.479,184	44.584
5	389.005,405 545.479,184	6	388.946,114 545.455,708	63.769

Document care conține date cu caracter personal, protejat de prevederile Regulamentului (UE) nr. 679/2016 și Legii 190/2018

Punct început	X / Y	Punct sfârşit	X / Y	Lungime segment (** (m)
6	388.946,114 545.455,708	7	388.946,638 545.454,506	1.311
7	388.946,638 545.454,506	8	388.948,028 545.450,668	4.082
8	388.948,028 545.450,668	9	389.004,05 545.472,242	60.033
9	389.004,05 545.472,242	10	389.050,37 545.486,141	48.36
10	389.050,37 545.486,141	11	389.097,565 545.497,775	48.607
11	389.097,565 545.497,775	1	389.132,116 545.506,292	35.585

** Lungimile segmentelor sunt determinate în planul de proiecţie Stereo 70 şi sunt rotunjite la 1 milimetru.
*** Distanţa dintre puncte este formată din segmente cumulate ce sunt mai mici decât valoarea 1 milimetru.

Document care conține date cu caracter personal, protejat de prevederile Regulamentului (UE) nr. 679/2016 și Legii 190/2018

DATE DESPRE IMOBILUL NR. 5120

Oficiul de Cadastru şi Publicitate Imobiliară ALBA
Biroul de Cadastru şi Publicitate Imobiliară Aiud

A. Partea I. Descrierea imobilului

TEREN Extravilan

Adresa: Jud. Alba

Nr. Crt	Nr cadastral Nr. topografic	Suprafaţa* (mp)	Observaţii / Referinţe
A1		1.604	Sector cadastral:9 Teren neimprejmuit; Se identifica cu parte din CF , nr.top.

B. Partea II. Proprietari şi acte

Inscrieri privitoare la dreptul de proprietate şi alte drepturi reale		Referinţe
1 / 01/11/2022		
Act Normativ nr. 7, din 13/03/1996 emis de Parlamentul Romaniei (lege);		
B1	Intabulare, drept de PROPRIETATE, dobandit prin Lege, cota actuala 1/1, cota initiala 1/1	A1
	1) **NEIDENTIFICAT NEIDENTIFICAT**	
1 / 01/05/2025		
Act Administrativ nr. 1469, din 23/05/2025 emis de Comuna Livezile (adeverinta);		
B2	Se noteaza posesia faptica in favoarea lui	A1
	1) **ANDREA S SIMION**	

C. Partea III. SARCINI .

Inscrieri privind dezmembramintele dreptului de proprietate, drepturi reale de garanţie şi sarcini	Referinţe
NU SUNT	

Document care conține date cu caracter personal, protejat de prevederile Regulamentului (UE) nr. 679/2016 și Legii 190/2018

Anexa Nr. 1 La Partea I

Teren

Nr cadastral	Suprafaţa (mp)*	Observaţii / Referinţe
	1.604	Se identifica cu parte din CF , nr.top.

* Suprafaţa este determinată in planul de proiecţie Stereo 70.

DETALII LINIARE IMOBIL

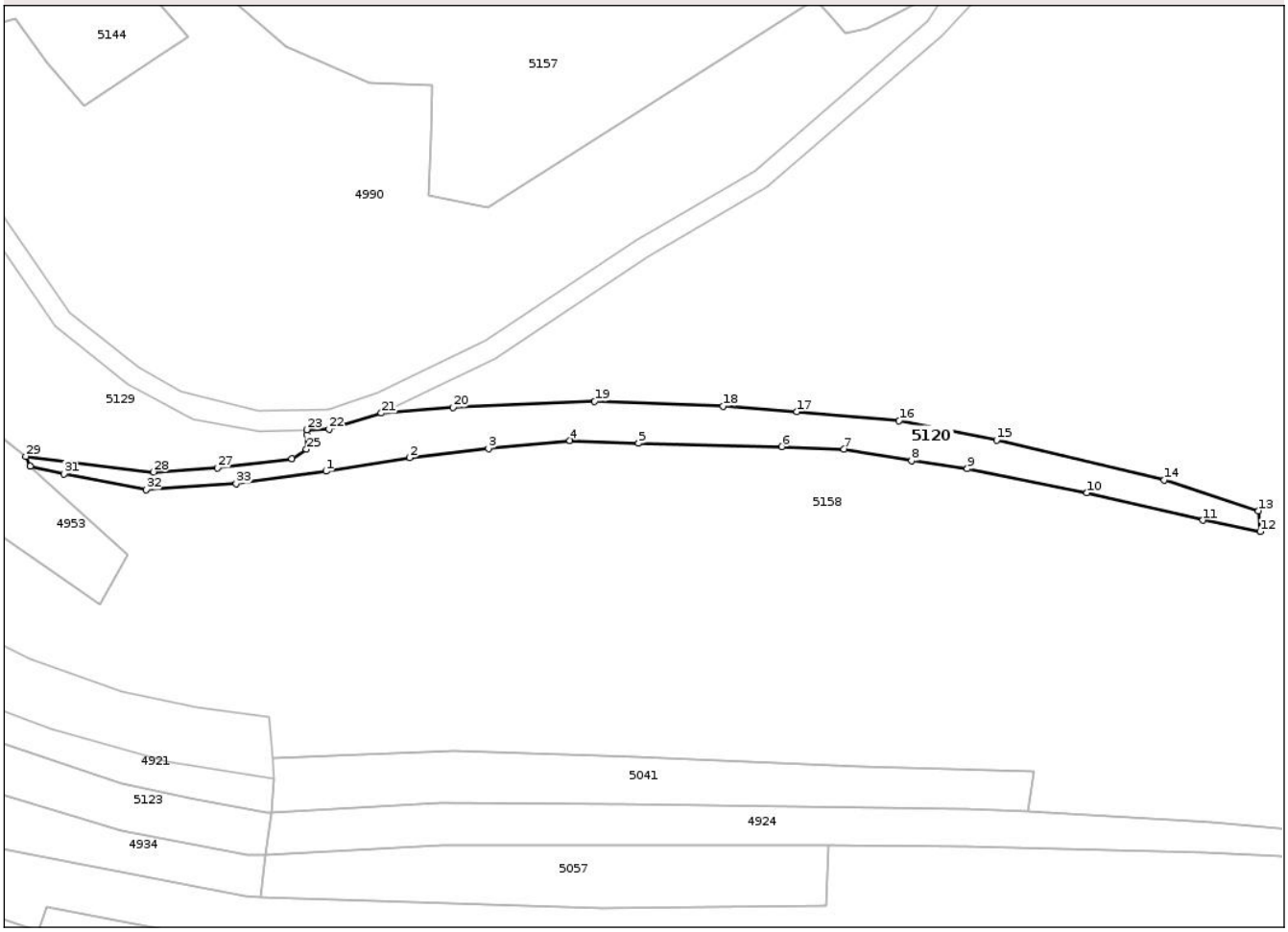

Date referitoare la teren

Crt	Categorie folosință	Intra vilan	Suprafaţa (mp)	Tarla	Parcelă	Nr. topo	Observaţii / Referinţe
1	arabil	NU	1.604	-	-	-	

Lungime Segmente

1) Valorile lungimilor segmentelor sunt obţinute din proiecţie în plan.

Punct început	X / Y	Punct sfârşit	X / Y	Lungime segment (** (m)
1	388.201,233 545.585,969	2	388.218,054 545.588,669	17.036
3	388.233,874 545.590,536	4	388.250,22 545.592,131	16.424
5	388.264,009 545.591,582	6	388.292,745 545.590,899	28.744
7	388.305,235 545.590,382	8	388.318,831 545.588,061	13.793
9	388.330,03 545.586,458	10	388.354,063 545.581,638	24.512

Punct început	X / Y	Punct sfârşit	X / Y	Lungime segment (** (m)
2	388.218,054 545.588,669	3	388.233,874 545.590,536	15.93
4	388.250,22 545.592,131	5	388.264,009 545.591,582	13.8
6	388.292,745 545.590,899	7	388.305,235 545.590,382	12.501
8	388.318,831 545.588,061	9	388.330,03 545.586,458	11.313
10	388.354,063 545.581,638	11	388.377,329 545.576,15	23.904

Document care conține date cu caracter personal, protejat de prevederile Regulamentului (UE) nr. 679/2016 și Legii 190/2018

Punct început	X / Y	Punct sfârşit	X / Y	Lungime segment (** (m)
11	388.377,329 545.576,15	12	388.388,833 545.573,86	11.73
13	388.388,512 545.578,043	14	388.369,534 545.584,17	19.943
15	388.335,89 545.592,215	16	388.316,332 545.596,106	19.941
17	388.295,791 545.597,91	18	388.280,965 545.599,026	14.868
19	388.255,191 545.599,975	20	388.226,773 545.598,725	28.445
21	388.212,352 545.597,631	22	388.201,843 545.594,427	10.987
23	388.197,372 545.594,29	24	388.197,35 545.593,25	1.04
25	388.197,31 545.590,39	26	388.194,399 545.588,493	3.475
27	388.179,49 545.586,665	28	388.166,635 545.585,81	12.883
29	388.140,984 545.588,976	30	388.141,86 545.586,963	2.195
31	388.148,592 545.585,4	32	388.165,094 545.582,297	16.792
33	388.183,218 545.583,479	1	388.201,233 545.585,969	18.186

Punct început	X / Y	Punct sfârşit	X / Y	Lungime segment (** (m)
12	388.388,833 545.573,86	13	388.388,512 545.578,043	4.195
14	388.369,534 545.584,17	15	388.335,89 545.592,215	34.592
16	388.316,332 545.596,106	17	388.295,791 545.597,91	20.62
18	388.280,965 545.599,026	19	388.255,191 545.599,975	25.791
20	388.226,773 545.598,725	21	388.212,352 545.597,631	14.462
22	388.201,843 545.594,427	23	388.197,372 545.594,29	4.473
24	388.197,35 545.593,25	25	388.197,31 545.590,39	2.86
26	388.194,399 545.588,493	27	388.179,49 545.586,665	15.021
28	388.166,635 545.585,81	29	388.140,984 545.588,976	25.846
30	388.141,86 545.586,963	31	388.148,592 545.585,4	6.911
32	388.165,094 545.582,297	33	388.183,218 545.583,479	18.163

** Lungimile segmentelor sunt determinate în planul de proiecţie Stereo 70 şi sunt rotunjite la 1 milimetru.
*** Distanţa dintre puncte este formată din segmente cumulate ce sunt mai mici decât valoarea 1 milimetru.

Document care conține date cu caracter personal, protejat de prevederile Regulamentului (UE) nr. 679/2016 și Legii 190/2018

DATE DESPRE IMOBILUL NR. 5121

Oficiul de Cadastru şi Publicitate Imobiliară ALBA
Biroul de Cadastru şi Publicitate Imobiliară Aiud

A. Partea I. Descrierea imobilului

TEREN Extravilan

Adresa: Jud. Alba

Nr. Crt	Nr cadastral Nr. topografic	Suprafaţa* (mp)	Observaţii / Referinţe
A1		624	Sector cadastral:9 Teren neimprejmuit;

B. Partea II. Proprietari şi acte

Inscrieri privitoare la dreptul de proprietate şi alte drepturi reale		Referinţe
1 / 01/11/2022		
Act Normativ nr. 7, din 13/03/1996 emis de Parlamentul Romaniei (lege);		
B1	Intabulare, drept de PROPRIETATE, dobandit prin Lege, cota actuala 1/1, cota initiala 1/1	A1
	1) **NEIDENTIFICAT NEIDENTIFICAT**	
1 / 01/05/2025		
Act Administrativ nr. 1469, din 23/05/2025 emis de Comuna Livezile (adeverinta);		
B2	Se noteaza posesia faptica in favoarea lui	A1
	1) **OPRESCU RODICA**	

C. Partea III. SARCINI .

Inscrieri privind dezmembramintele dreptului de proprietate, drepturi reale de garanţie şi sarcini	Referinţe
NU SUNT	

Document care conține date cu caracter personal, protejat de prevederile Regulamentului (UE) nr. 679/2016 și Legii 190/2018

Anexa Nr. 1 La Partea I

Teren

Nr cadastral	Suprafaţa (mp)*	Observaţii / Referinţe
	624	

* Suprafaţa este determinată in planul de proiecţie Stereo 70.

DETALII LINIARE IMOBIL



Date referitoare la teren

Crt	Categorie folosință	Intra vilan	Suprafaţa (mp)	Tarla	Parcelă	Nr. topo	Observaţii / Referinţe
1	arabil	NU	624	-	-	-	

Lungime Segmente
1) Valorile lungimilor segmentelor sunt obţinute din proiecţie în plan.

Punct început	X / Y	Punct sfârşit	X / Y	Lungime segment (** (m)
1	388.356,668 546.334,422	2	388.421,927 546.365,073	72.099
2	388.421,927 546.365,073	3	388.421,725 546.373,734	8.663
3	388.421,725 546.373,734	4	388.354,93 546.343,771	73.208
4	388.354,93 546.343,771	1	388.356,668 546.334,422	9.509

**** Lungimile segmentelor sunt determinate în planul de proiecţie Stereo 70 şi sunt rotunjite la 1 milimetru.**

Document care conține date cu caracter personal, protejat de prevederile Regulamentului (UE) nr. 679/2016 și Legii 190/2018

***** Distanţa dintre puncte este formată din segmente cumulate ce sunt mai mici decât valoarea 1 milimetru.**

DATE DESPRE IMOBILUL NR. 5122

Oficiul de Cadastru şi Publicitate Imobiliară ALBA
Biroul de Cadastru şi Publicitate Imobiliară Aiud

A. Partea I. Descrierea imobilului

TEREN Extravilan

Adresa: Jud. Alba

Nr. Crt	Nr cadastral Nr. topografic	Suprafaţa* (mp)	Observaţii / Referinţe
A1		735	Sector cadastral:9 Teren neimprejmuit; Se identifica cu parte din CF , nr.top.

B. Partea II. Proprietari şi acte

Inscrieri privitoare la dreptul de proprietate şi alte drepturi reale		Referinţe
1 / 01/11/2022		
Act Normativ nr. 7, din 13/03/1996 emis de Parlamentul Romaniei (lege);		
B1	Intabulare, drept de PROPRIETATE, dobandit prin Lege, cota actuala 1/1, cota initiala 1/1	A1
	1) **NEIDENTIFICAT NEIDENTIFICAT**	
1 / 01/05/2025		
Act Administrativ nr. 1469, din 23/05/2025 emis de Comuna Livezile (adeverinta);		
B2	Se noteaza posesia faptica in favoarea lui	A1
	1) **DUMA EUGEN** 2) **MAN VIORICA**	

C. Partea III. SARCINI .

Inscrieri privind dezmembramintele dreptului de proprietate, drepturi reale de garanţie şi sarcini	Referinţe
NU SUNT	

Document care conține date cu caracter personal, protejat de prevederile Regulamentului (UE) nr. 679/2016 și Legii 190/2018

Anexa Nr. 1 La Partea I

Teren

Nr cadastral	Suprafaţa (mp)*	Observaţii / Referinţe
	735	Se identifica cu parte din CF , nr.top.

* Suprafaţa este determinată in planul de proiecţie Stereo 70.

DETALII LINIARE IMOBIL

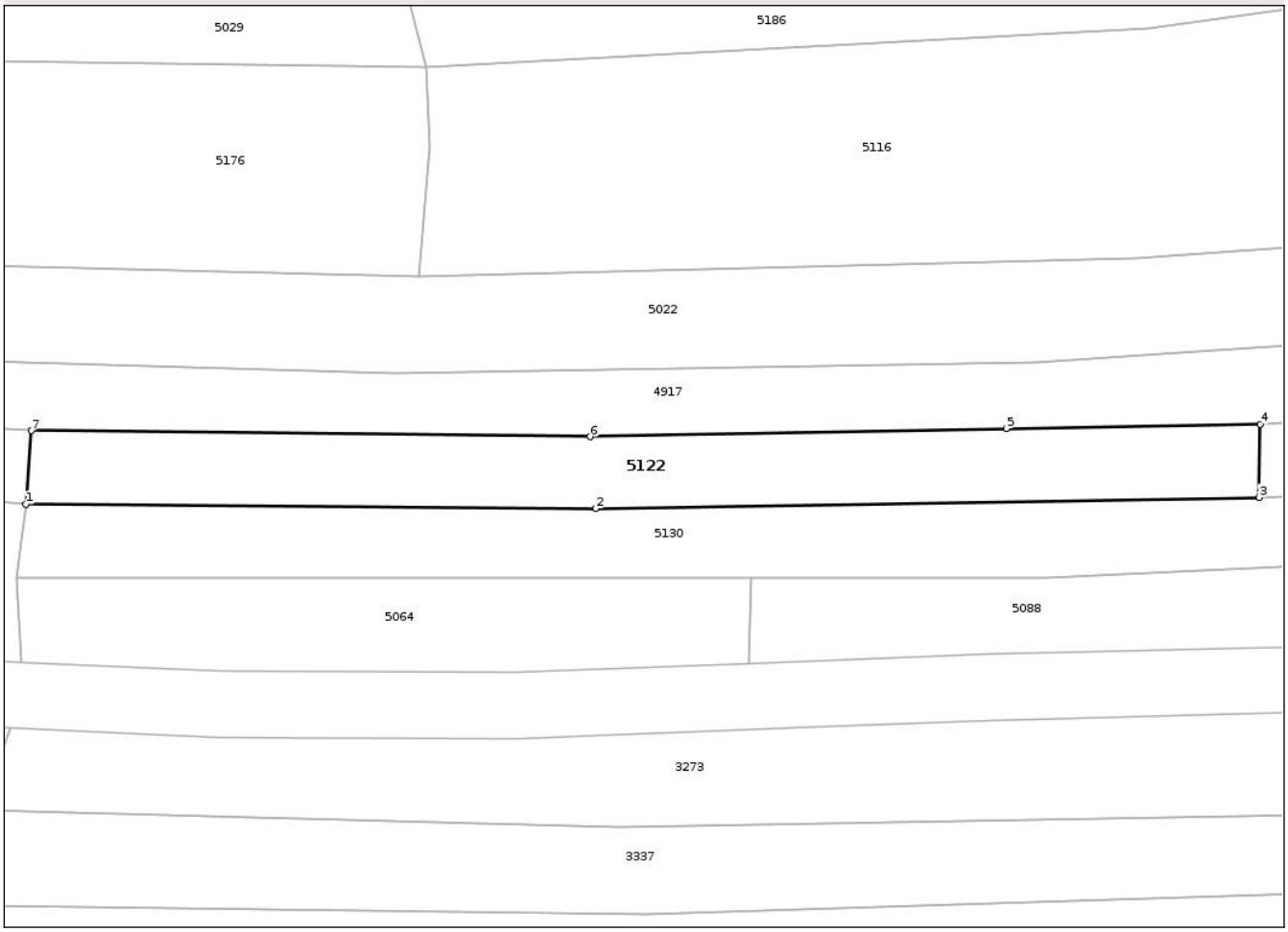

Date referitoare la teren

Crt	Categorie folosință	Intra vilan	Suprafaţa (mp)	Tarla	Parcelă	Nr. topo	Observaţii / Referinţe
1	faneata	NU	735	-	-	-	

Lungime Segmente
1) Valorile lungimilor segmentelor sunt obţinute din proiecţie în plan.

Punct început	X / Y	Punct sfârşit	X / Y	Lungime segment (** (m)
1	389.190,86 545.259,478	2	389.242,51 545.259,088	51.652
2	389.242,51 545.259,088	3	389.302,64 545.260,108	60.138
3	389.302,64 545.260,108	4	389.302,74 545.266,718	6.611
4	389.302,74 545.266,718	5	389.279,732 545.266,345	23.011
5	389.279,732 545.266,345	6	389.242,009 545.265,598	37.731

Document care conține date cu caracter personal, protejat de prevederile Regulamentului (UE) nr. 679/2016 și Legii 190/2018

Punct început	X / Y	Punct sfârşit	X / Y	Lungime segment (** (m)
6	389.242,009 545.265,598	7	389.191,38 545.266,139	50.632
7	389.191,38 545.266,139	1	389.190,86 545.259,478	6.681

**** Lungimile segmentelor sunt determinate în planul de proiecţie Stereo 70 şi sunt rotunjite la 1 milimetru.**
***** Distanţa dintre puncte este formată din segmente cumulate ce sunt mai mici decât valoarea 1 milimetru.**

Document care conține date cu caracter personal, protejat de prevederile Regulamentului (UE) nr. 679/2016 și Legii 190/2018

DATE DESPRE IMOBILUL NR. 5123

Oficiul de Cadastru şi Publicitate Imobiliară ALBA
Biroul de Cadastru şi Publicitate Imobiliară Aiud

A. Partea I. Descrierea imobilului

TEREN Extravilan

Adresa: Jud. Alba

Nr. Crt	Nr cadastral Nr. topografic	Suprafaţa* (mp)	Observaţii / Referinţe
A1		999	Sector cadastral:9 Teren neimprejmuit; Se identifica cu parte din CF , nr.top.

B. Partea II. Proprietari şi acte

Inscrieri privitoare la dreptul de proprietate şi alte drepturi reale		Referinţe
1 / 01/11/2022		
Act Normativ nr. 7, din 13/03/1996 emis de Parlamentul Romaniei (lege);		
B1	Intabulare, drept de PROPRIETATE, dobandit prin Lege, cota actuala 1/1, cota initiala 1/1	A1
	1) **NEIDENTIFICAT NEIDENTIFICAT**	
1 / 01/05/2025		
Act Administrativ nr. 1469, din 23/05/2025 emis de Comuna Livezile (adeverinta);		
B2	Se noteaza posesia faptica in favoarea lui	A1
	1) **VOINA PARASCHIVA**	

C. Partea III. SARCINI .

Inscrieri privind dezmembramintele dreptului de proprietate, drepturi reale de garanţie şi sarcini	Referinţe
NU SUNT	

Document care conține date cu caracter personal, protejat de prevederile Regulamentului (UE) nr. 679/2016 și Legii 190/2018

Anexa Nr. 1 La Partea I

Teren

Nr cadastral	Suprafaţa (mp)*	Observaţii / Referinţe
	999	Se identifica cu parte din CF , nr.top.

* Suprafaţa este determinată in planul de proiecţie Stereo 70.

DETALII LINIARE IMOBIL



Date referitoare la teren

Crt	Categorie folosință	Intra vilan	Suprafaţa (mp)	Tarla	Parcelă	Nr. topo	Observaţii / Referinţe
1	arabil	NU	999	-	-	-	

Lungime Segmente
1) Valorile lungimilor segmentelor sunt obţinute din proiecţie în plan.

Punct început	X / Y	Punct sfârşit	X / Y	Lungime segment (** (m)
1	388.091,752 545.538,506	2	388.129,252 545.523,206	40.501
2	388.129,252 545.523,206	3	388.160,17 545.513,79	32.32
3	388.160,17 545.513,79	4	388.185,544 545.508,9	25.841
4	388.185,544 545.508,9	5	388.189,205 545.509,023	3.663
5	388.189,205 545.509,023	6	388.190,186 545.517,414	8.449

Document care conține date cu caracter personal, protejat de prevederile Regulamentului (UE) nr. 679/2016 și Legii 190/2018

Punct început	X / Y	Punct sfârşit	X / Y	Lungime segment (** (m)
6	388.190,186 545.517,414	7	388.189,433 545.517,524	0.761
7	388.189,433 545.517,524	8	388.173,792 545.520,296	15.885
8	388.173,792 545.520,296	9	388.160,289 545.523,265	13.826
9	388.160,289 545.523,265	10	388.123,987 545.535,585	38.336
10	388.123,987 545.535,585	11	388.092,024 545.550,664	35.341
11	388.092,024 545.550,664	1	388.091,752 545.538,506	12.161

** Lungimile segmentelor sunt determinate în planul de proiecţie Stereo 70 şi sunt rotunjite la 1 milimetru.
*** Distanţa dintre puncte este formată din segmente cumulate ce sunt mai mici decât valoarea 1 milimetru.

Document care conține date cu caracter personal, protejat de prevederile Regulamentului (UE) nr. 679/2016 și Legii 190/2018

DATE DESPRE IMOBILUL NR. 5126

Oficiul de Cadastru şi Publicitate Imobiliară ALBA
Biroul de Cadastru şi Publicitate Imobiliară Aiud

A. Partea I. Descrierea imobilului

TEREN Extravilan

Adresa: Jud. Alba

Nr. Crt	Nr cadastral Nr. topografic	Suprafaţa* (mp)	Observaţii / Referinţe
A1		4.637	Sector cadastral:9 Teren neimprejmuit; Se identifica cu parte din CF , nr.top.

B. Partea II. Proprietari şi acte

Inscrieri privitoare la dreptul de proprietate şi alte drepturi reale		Referinţe
1 / 01/11/2022		
Act Normativ nr. 7, din 13/03/1996 emis de Parlamentul Romaniei (lege);		
B1	Intabulare, drept de PROPRIETATE, dobandit prin Lege, cota actuala 1/1, cota initiala 1/1	A1
	1) **NEIDENTIFICAT NEIDENTIFICAT**	
1 / 01/05/2025		
Act Administrativ nr. 1469, din 23/05/2025 emis de Comuna Livezile (adeverinta);		
B2	Se noteaza posesia faptica in favoarea lui	A1
	1) **PAȘCA PETRICĂ**	

C. Partea III. SARCINI .

Inscrieri privind dezmembramintele dreptului de proprietate, drepturi reale de garanţie şi sarcini	Referinţe
NU SUNT	

Document care conține date cu caracter personal, protejat de prevederile Regulamentului (UE) nr. 679/2016 și Legii 190/2018

Anexa Nr. 1 La Partea I

Teren

Nr cadastral	Suprafaţa (mp)*	Observaţii / Referinţe
	4.637	Se identifica cu parte din CF , nr.top.

* Suprafaţa este determinată in planul de proiecţie Stereo 70.

DETALII LINIARE IMOBIL

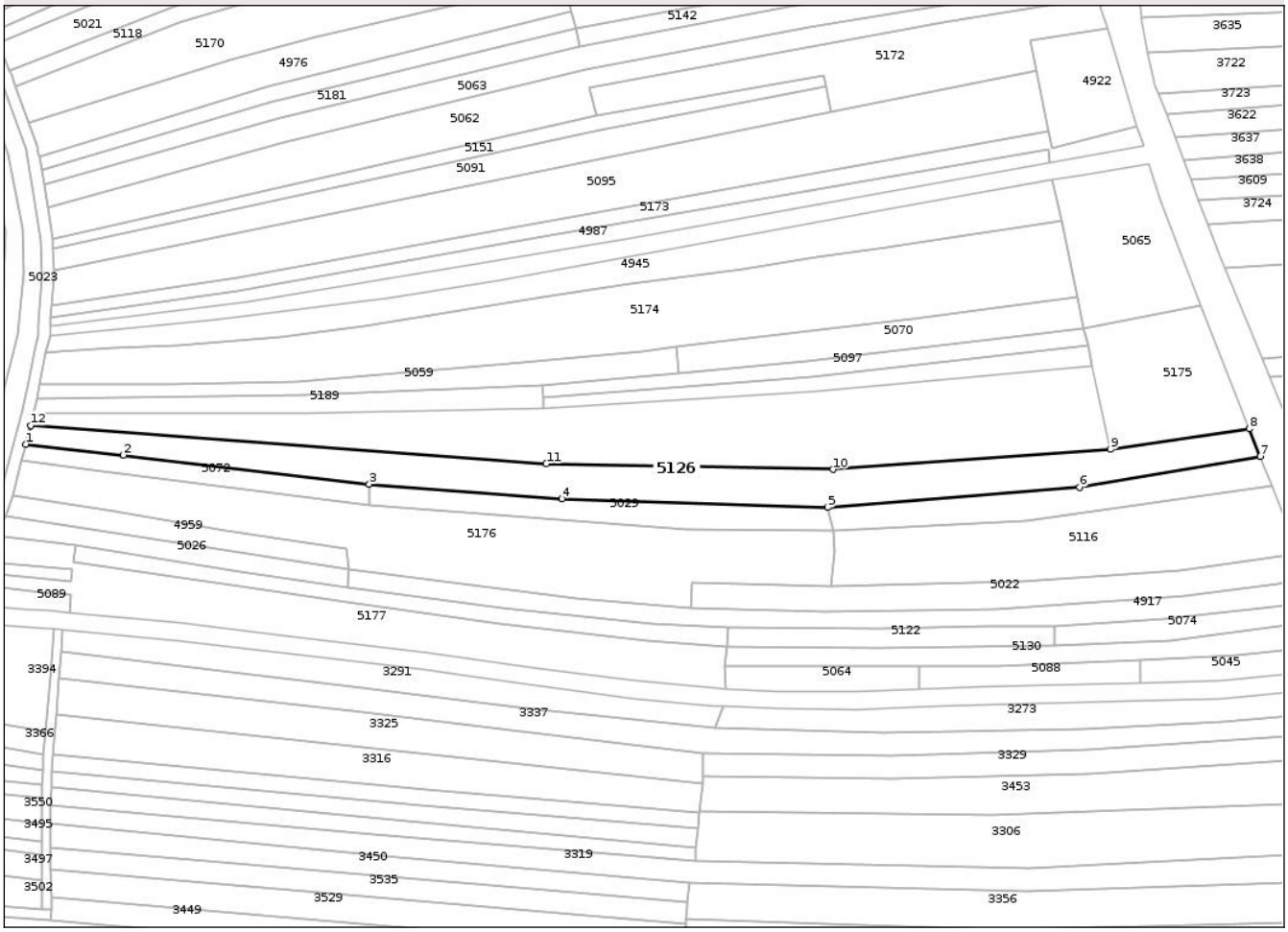

Date referitoare la teren

Crt	Categorie folosință	Intra vilan	Suprafaţa (mp)	Tarla	Parcelă	Nr. topo	Observaţii / Referinţe
1	faneata	NU	4.637	-	-	-	

Lungime Segmente
1) Valorile lungimilor segmentelor sunt obţinute din proiecţie în plan.

Punct început	X / Y	Punct sfârşit	X / Y	Lungime segment (** (m)
1	388.951,58 545.328,616	2	388.984,875 545.324,837	33.509
2	388.984,875 545.324,837	3	389.068,8 545.314,986	84.501
3	389.068,8 545.314,986	4	389.134,563 545.309,945	65.956
4	389.134,563 545.309,945	5	389.225,122 545.307,026	90.606
5	389.225,122 545.307,026	6	389.311,103 545.313,928	86.257

Document care conține date cu caracter personal, protejat de prevederile Regulamentului (UE) nr. 679/2016 și Legii 190/2018

Punct început	X / Y	Punct sfârşit	X / Y	Lungime segment (** (m)
6	389.311,103 545.313,928	7	389.372,826 545.324,378	62.602
7	389.372,826 545.324,378	8	389.369,141 545.333,803	10.12
8	389.369,141 545.333,803	9	389.321,723 545.326,856	47.924
9	389.321,723 545.326,856	10	389.227,062 545.319,97	94.911
10	389.227,062 545.319,97	11	389.129,17 545.321,929	97.911
11	389.129,17 545.321,929	12	388.953,251 545.334,961	176.401
12	388.953,251 545.334,961	1	388.951,58 545.328,616	6.562

** Lungimile segmentelor sunt determinate în planul de proiecţie Stereo 70 şi sunt rotunjite la 1 milimetru.
*** Distanţa dintre puncte este formată din segmente cumulate ce sunt mai mici decât valoarea 1 milimetru.

Document care conține date cu caracter personal, protejat de prevederile Regulamentului (UE) nr. 679/2016 și Legii 190/2018

DATE DESPRE IMOBILUL NR. 5127

Oficiul de Cadastru şi Publicitate Imobiliară ALBA
Biroul de Cadastru şi Publicitate Imobiliară Aiud

A. Partea I. Descrierea imobilului

TEREN Extravilan

Adresa: Jud. Alba

Nr. Crt	Nr cadastral Nr. topografic	Suprafaţa* (mp)	Observaţii / Referinţe
A1		1.471	Sector cadastral:9 Teren neimprejmuit; Se identifica cu parte din CF , nr.top.

B. Partea II. Proprietari şi acte

Inscrieri privitoare la dreptul de proprietate şi alte drepturi reale		Referinţe
1 / 01/11/2022		
Act Normativ nr. 7, din 13/03/1996 emis de Parlamentul Romaniei (lege);		
B1	Intabulare, drept de PROPRIETATE, dobandit prin Lege, cota actuala 1/1, cota initiala 1/1	A1
	1) **NEIDENTIFICAT NEIDENTIFICAT**	
1 / 01/05/2025		
Act Administrativ nr. 1469, din 23/05/2025 emis de Comuna Livezile (adeverinta);		
B2	Se noteaza posesia faptica in favoarea lui	A1
	1) **ANDREA I ILINA**	

C. Partea III. SARCINI .

Inscrieri privind dezmembramintele dreptului de proprietate, drepturi reale de garanţie şi sarcini	Referinţe
NU SUNT	

Document care conține date cu caracter personal, protejat de prevederile Regulamentului (UE) nr. 679/2016 și Legii 190/2018

Anexa Nr. 1 La Partea I

Teren

Nr cadastral	Suprafaţa (mp)*	Observaţii / Referinţe
	1.471	Se identifica cu parte din CF , nr.top.

* Suprafaţa este determinată in planul de proiecţie Stereo 70.

DETALII LINIARE IMOBIL

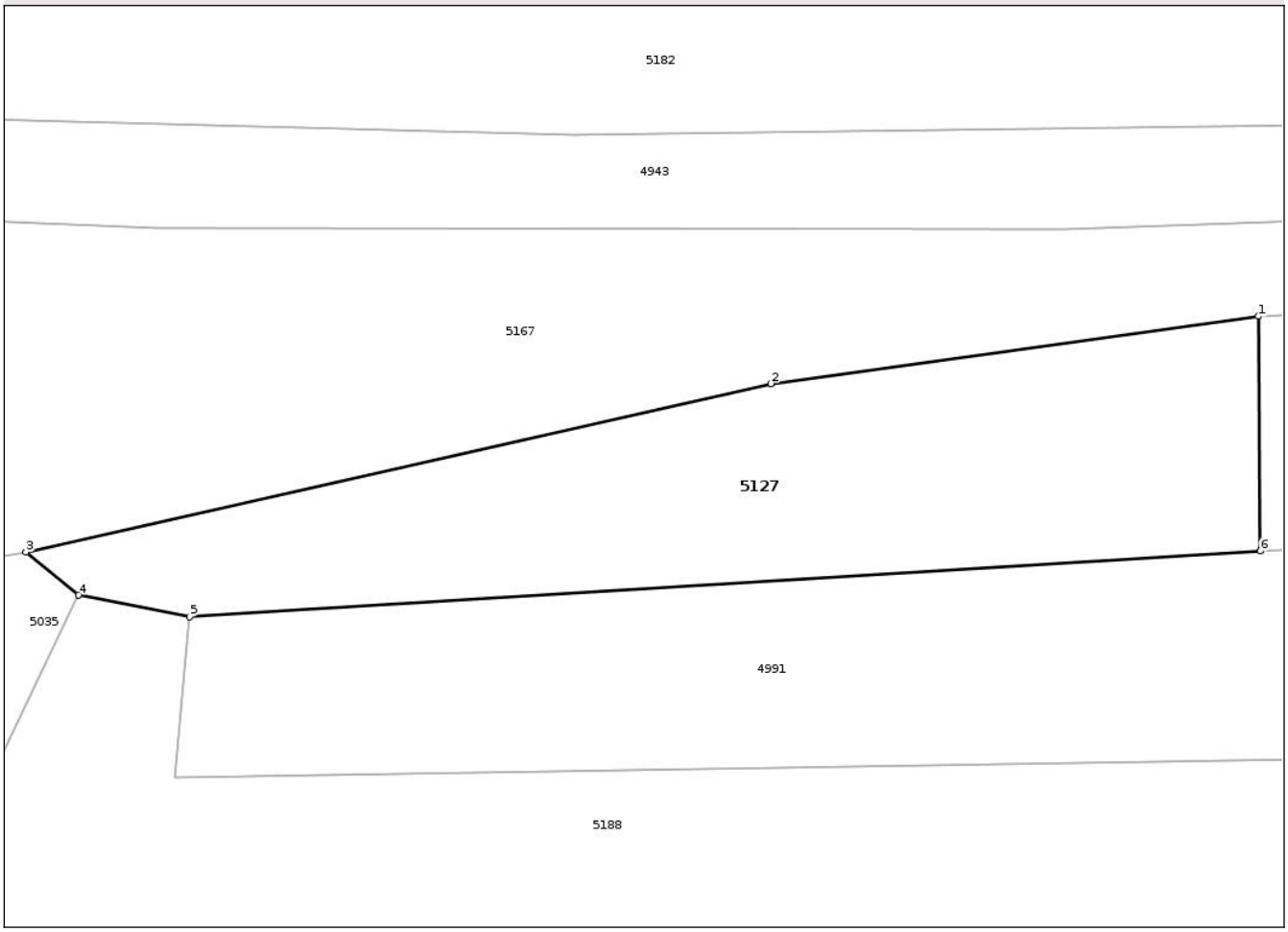

Date referitoare la teren

Crt	Categorie folosință	Intra vilan	Suprafaţa (mp)	Tarla	Parcelă	Nr. topo	Observaţii / Referinţe
1	faneata	NU	1.471	-	-	-	

Lungime Segmente
1) Valorile lungimilor segmentelor sunt obţinute din proiecţie în plan.

Punct început	X / Y	Punct sfârşit	X / Y	Lungime segment (** (m)
1	389.065,377 545.825,065	2	389.023,812 545.819,316	41.961
2	389.023,812 545.819,316	3	388.960,28 545.804,969	65.132
3	388.960,28 545.804,969	4	388.964,75 545.801,307	5.779
4	388.964,75 545.801,307	5	388.974,26 545.799,483	9.683
5	388.974,26 545.799,483	6	389.065,537 545.805,066	91.448

Document care conține date cu caracter personal, protejat de prevederile Regulamentului (UE) nr. 679/2016 și Legii 190/2018

Punct început	X / Y	Punct sfârşit	X / Y	Lungime segment (** (m)
6	389.065,537 545.805,066	1	389.065,377 545.825,065	20.0

** Lungimile segmentelor sunt determinate în planul de proiecţie Stereo 70 şi sunt rotunjite la 1 milimetru.
*** Distanţa dintre puncte este formată din segmente cumulate ce sunt mai mici decât valoarea 1 milimetru.

DATE DESPRE IMOBILUL NR. 5128

Oficiul de Cadastru şi Publicitate Imobiliară ALBA
Biroul de Cadastru şi Publicitate Imobiliară Aiud

A. Partea I. Descrierea imobilului

TEREN Extravilan

Adresa: Jud. Alba

Nr. Crt	Nr cadastral Nr. topografic	Suprafaţa* (mp)	Observaţii / Referinţe
A1		1.988	Sector cadastral:9 Teren neimprejmuit; Se identifica cu parte din CF , nr.top.

B. Partea II. Proprietari şi acte

Inscrieri privitoare la dreptul de proprietate şi alte drepturi reale		Referinţe
1 / 01/11/2022		
Act Normativ nr. 7, din 13/03/1996 emis de Parlamentul Romaniei (lege);		
B1	Intabulare, drept de PROPRIETATE, dobandit prin Lege, cota actuala 1/1, cota initiala 1/1	A1
	1) **NEIDENTIFICAT NEIDENTIFICAT**	
1 / 01/05/2025		
Act Administrativ nr. 1469, din 23/05/2025 emis de Comuna Livezile (adeverinta);		
B2	Se noteaza posesia faptica in favoarea lui	A1
	1) **NICULĂ IOAN**	

C. Partea III. SARCINI .

Inscrieri privind dezmembramintele dreptului de proprietate, drepturi reale de garanţie şi sarcini	Referinţe
NU SUNT	

Document care conține date cu caracter personal, protejat de prevederile Regulamentului (UE) nr. 679/2016 și Legii 190/2018

Anexa Nr. 1 La Partea I

Teren

Nr cadastral	Suprafaţa (mp)*	Observaţii / Referinţe
	1.988	Se identifica cu parte din CF , nr.top.

* Suprafaţa este determinată in planul de proiecţie Stereo 70.

DETALII LINIARE IMOBIL

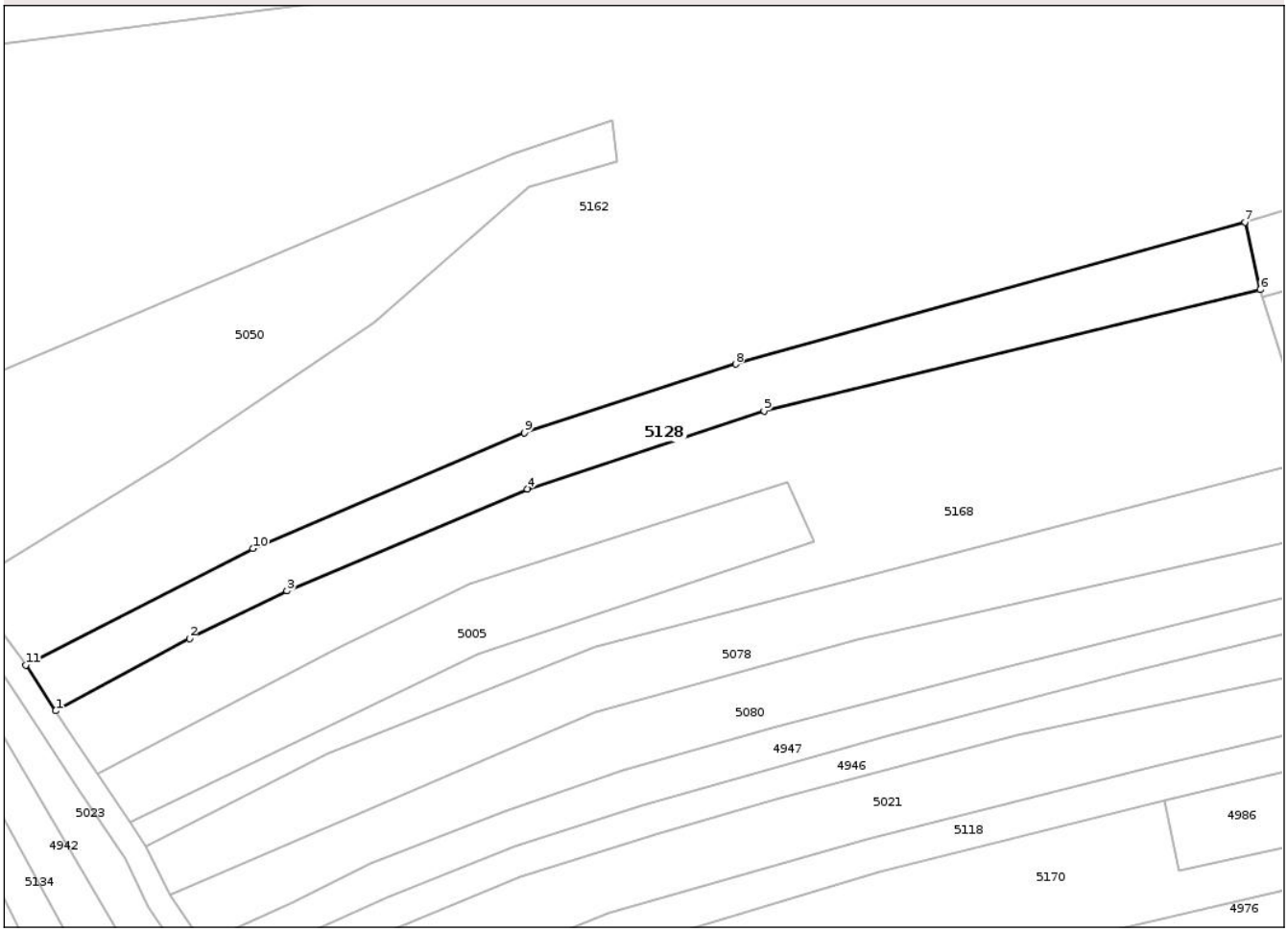

Date referitoare la teren

Crt	Categorie folosință	Intra vilan	Suprafaţa (mp)	Tarla	Parcelă	Nr. topo	Observaţii / Referinţe
1	faneata	NU	1.988	-	-	-	

Lungime Segmente
1) Valorile lungimilor segmentelor sunt obţinute din proiecţie în plan.

Punct început	X / Y	Punct sfârşit	X / Y	Lungime segment (** (m)
1	388.913,904 545.512,689	2	388.936,04 545.524,632	25.152
2	388.936,04 545.524,632	3	388.952,21 545.532,527	17.994
3	388.952,21 545.532,527	4	388.992,0 545.549,394	43.217
4	388.992,0 545.549,394	5	389.031,2 545.562,276	41.262
5	389.031,2 545.562,276	6	389.113,345 545.582,354	84.563

Document care conține date cu caracter personal, protejat de prevederile Regulamentului (UE) nr. 679/2016 și Legii 190/2018

Punct început	X / Y	Punct sfârşit	X / Y	Lungime segment (** (m)
6	389.113,345 545.582,354	7	389.110,816 545.593,528	11.456
7	389.110,816 545.593,528	8	389.026,5 545.570,039	87.526
8	389.026,5 545.570,039	9	388.991,5 545.558,711	36.788
9	388.991,5 545.558,711	10	388.946,55 545.539,538	48.868
10	388.946,55 545.539,538	11	388.908,978 545.520,276	42.222
11	388.908,978 545.520,276	1	388.913,904 545.512,689	9.046

** Lungimile segmentelor sunt determinate în planul de proiecţie Stereo 70 şi sunt rotunjite la 1 milimetru.
*** Distanţa dintre puncte este formată din segmente cumulate ce sunt mai mici decât valoarea 1 milimetru.

Document care conține date cu caracter personal, protejat de prevederile Regulamentului (UE) nr. 679/2016 și Legii 190/2018

DATE DESPRE IMOBILUL NR. 5129

Oficiul de Cadastru şi Publicitate Imobiliară ALBA
Biroul de Cadastru şi Publicitate Imobiliară Aiud

A. Partea I. Descrierea imobilului

TEREN Extravilan

Adresa: Jud. Alba

Nr. Crt	Nr cadastral Nr. topografic	Suprafaţa* (mp)	Observaţii / Referinţe
A1		2.449	Sector cadastral:9 Teren neimprejmuit;

B. Partea II. Proprietari şi acte

Inscrieri privitoare la dreptul de proprietate şi alte drepturi reale		Referinţe
1 / 01/11/2022		
Act Normativ nr. 7, din 13/03/1996 emis de Parlamentul Romaniei (lege);		
B1	Intabulare, drept de PROPRIETATE, dobandit prin Lege, cota actuala 1/1, cota initiala 1/1	A1
	1) **NEIDENTIFICAT NEIDENTIFICAT**	
1 / 01/05/2025		
Act Administrativ nr. 1469, din 23/05/2025 emis de Comuna Livezile (adeverinta);		
B2	Se noteaza posesia faptica in favoarea lui	A1
	1) **NICULĂ IOAN** 2) **NICULA RODICA**	

C. Partea III. SARCINI .

Inscrieri privind dezmembramintele dreptului de proprietate, drepturi reale de garanţie şi sarcini	Referinţe
NU SUNT	

Document care conține date cu caracter personal, protejat de prevederile Regulamentului (UE) nr. 679/2016 și Legii 190/2018

Anexa Nr. 1 La Partea I

Teren

Nr cadastral	Suprafaţa (mp)*	Observaţii / Referinţe
	2.449	

* Suprafaţa este determinată in planul de proiecţie Stereo 70.

DETALII LINIARE IMOBIL

Date referitoare la teren

Crt	Categorie folosință	Intra vilan	Suprafaţa (mp)	Tarla	Parcelă	Nr. topo	Observaţii / Referinţe
1	arabil	NU	2.449	-	-	-	

Lungime Segmente
1) Valorile lungimilor segmentelor sunt obţinute din proiecţie în plan.

Punct început	X / Y	Punct sfârşit	X / Y	Lungime segment (** (m)
1	388.187,919 545.593,999	2	388.174,495 545.596,484	13.652
2	388.174,495 545.596,484	3	388.161,34 545.603,364	14.845
3	388.161,34 545.603,364	4	388.146,875 545.615,088	18.62
4	388.146,875 545.615,088	5	388.118,18 545.656,363	50.27
5	388.118,18 545.656,363	6	388.110,968 545.662,824	9.683

Document care conține date cu caracter personal, protejat de prevederile Regulamentului (UE) nr. 679/2016 și Legii 190/2018

Punct început	X / Y	Punct sfârşit	X / Y	Lungime segment (** (m)
6	388.110,968 545.662,824	7	388.107,31 545.663,886	3.809
7	388.107,31 545.663,886	8	388.101,97 545.623,326	40.91
8	388.101,97 545.623,326	9	388.123,86 545.602,012	30.553
9	388.123,86 545.602,012	10	388.140,984 545.588,976	21.521
10	388.140,984 545.588,976	11	388.166,635 545.585,81	25.846
11	388.166,635 545.585,81	12	388.179,49 545.586,665	12.883
12	388.179,49 545.586,665	13	388.194,399 545.588,493	15.021
13	388.194,399 545.588,493	14	388.197,31 545.590,39	3.475
14	388.197,31 545.590,39	15	388.197,35 545.593,25	2.86
15	388.197,35 545.593,25	16	388.197,372 545.594,29	1.04
16	388.197,372 545.594,29	1	388.187,919 545.593,999	9.457

** Lungimile segmentelor sunt determinate în planul de proiecţie Stereo 70 şi sunt rotunjite la 1 milimetru.
*** Distanţa dintre puncte este formată din segmente cumulate ce sunt mai mici decât valoarea 1 milimetru.

Document care conține date cu caracter personal, protejat de prevederile Regulamentului (UE) nr. 679/2016 și Legii 190/2018

DATE DESPRE IMOBILUL NR. 5130

Oficiul de Cadastru şi Publicitate Imobiliară ALBA
Biroul de Cadastru şi Publicitate Imobiliară Aiud

A. Partea I. Descrierea imobilului

TEREN Extravilan

Adresa: Jud. Alba

Nr. Crt	Nr cadastral Nr. topografic	Suprafaţa* (mp)	Observaţii / Referinţe
A1		1.411	Sector cadastral:9 Teren neimprejmuit; Se identifica cu parte din CF , nr.top.

B. Partea II. Proprietari şi acte

Inscrieri privitoare la dreptul de proprietate şi alte drepturi reale		Referinţe
1 / 01/11/2022		
Act Normativ nr. 7, din 13/03/1996 emis de Parlamentul Romaniei (lege);		
B1	Intabulare, drept de PROPRIETATE, dobandit prin Lege, cota actuala 1/1, cota initiala 1/1	A1
	1) **NEIDENTIFICAT NEIDENTIFICAT**	
1 / 01/05/2025		
Act Administrativ nr. 1469, din 23/05/2025 emis de Comuna Livezile (adeverinta);		
B2	Se noteaza posesia faptica in favoarea lui	A1
	1) **ŞIMON MARIA**	

C. Partea III. SARCINI .

Inscrieri privind dezmembramintele dreptului de proprietate, drepturi reale de garanţie şi sarcini	Referinţe
NU SUNT	

Document care conține date cu caracter personal, protejat de prevederile Regulamentului (UE) nr. 679/2016 și Legii 190/2018

Anexa Nr. 1 La Partea I

Teren

Nr cadastral	Suprafaţa (mp)*	Observaţii / Referinţe
	1.411	Se identifica cu parte din CF , nr.top.

* Suprafaţa este determinată in planul de proiecţie Stereo 70.

DETALII LINIARE IMOBIL

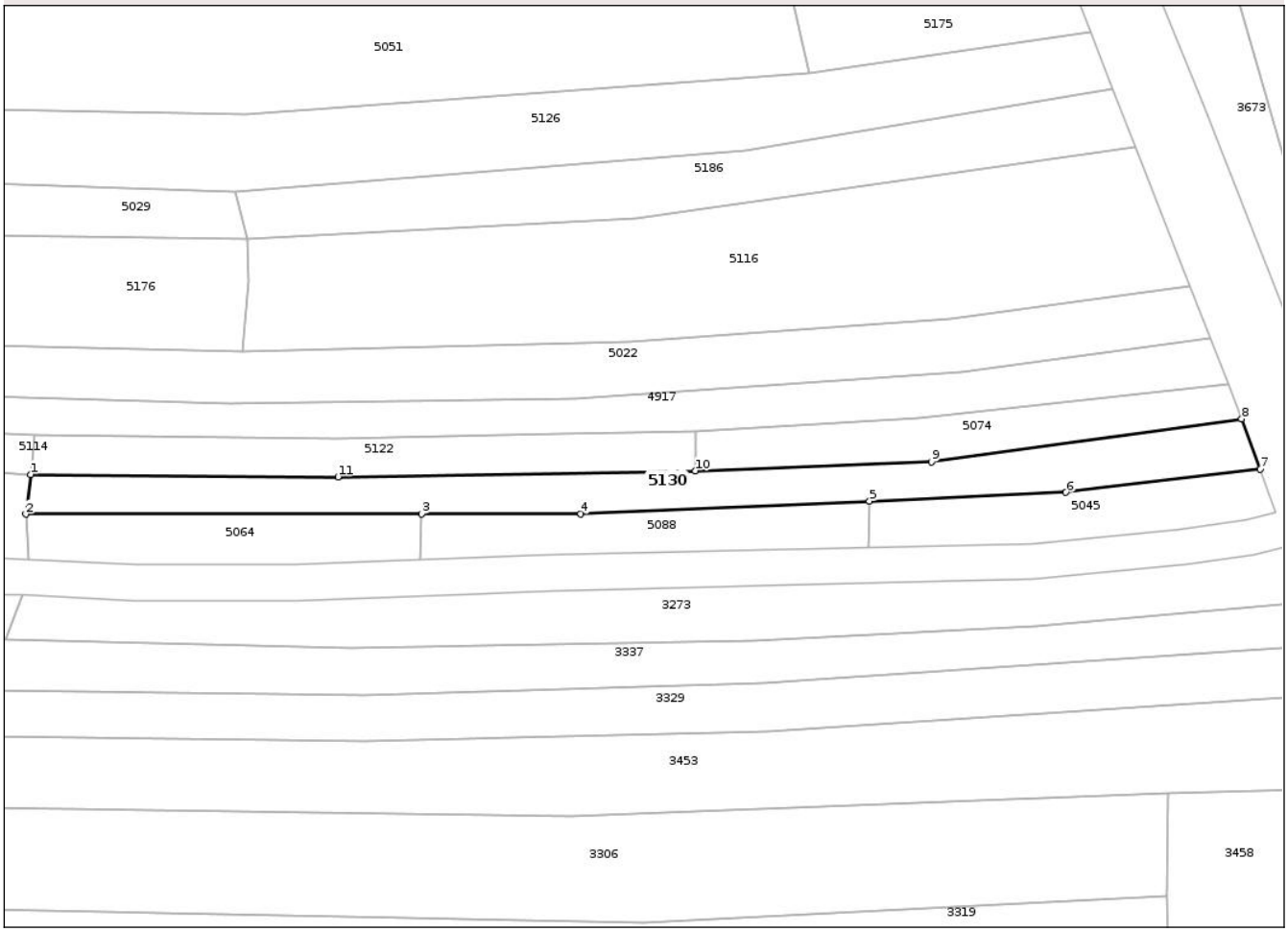

Date referitoare la teren

Crt	Categorie folosință	Intra vilan	Suprafaţa (mp)	Tarla	Parcelă	Nr. topo	Observaţii / Referinţe
1	faneata	NU	1.411	-	-	-	

Lungime Segmente
1) Valorile lungimilor segmentelor sunt obţinute din proiecţie în plan.

Punct început	X / Y	Punct sfârşit	X / Y	Lungime segment (** (m)
1	389.190,86 545.259,478	2	389.190,0 545.252,814	6.719
2	389.190,0 545.252,814	3	389.256,584 545.252,846	66.584
3	389.256,584 545.252,846	4	389.283,354 545.252,859	26.77
4	389.283,354 545.252,859	5	389.331,92 545.255,005	48.613
5	389.331,92 545.255,005	6	389.364,98 545.256,466	33.092

Document care conține date cu caracter personal, protejat de prevederile Regulamentului (UE) nr. 679/2016 și Legii 190/2018

Punct început	X / Y	Punct sfârşit	X / Y	Lungime segment (** (m)
6	389.364,98 545.256,466	7	389.397,663 545.260,405	32.92
7	389.397,663 545.260,405	8	389.394,537 545.268,844	8.999
8	389.394,537 545.268,844	9	389.342,39 545.261,59	52.649
9	389.342,39 545.261,59	10	389.302,64 545.260,108	39.778
10	389.302,64 545.260,108	11	389.242,51 545.259,088	60.138
11	389.242,51 545.259,088	1	389.190,86 545.259,478	51.652

** Lungimile segmentelor sunt determinate în planul de proiecţie Stereo 70 şi sunt rotunjite la 1 milimetru.
*** Distanţa dintre puncte este formată din segmente cumulate ce sunt mai mici decât valoarea 1 milimetru.

Document care conține date cu caracter personal, protejat de prevederile Regulamentului (UE) nr. 679/2016 și Legii 190/2018

DATE DESPRE IMOBILUL NR. 5133

Oficiul de Cadastru şi Publicitate Imobiliară ALBA
Biroul de Cadastru şi Publicitate Imobiliară Aiud

A. Partea I. Descrierea imobilului

TEREN Extravilan

Adresa: Jud. Alba

Nr. Crt	Nr cadastral Nr. topografic	Suprafaţa* (mp)	Observaţii / Referinţe
A1		2.234	Sector cadastral:9 Teren neimprejmuit; Se identifica cu parte din CF , nr.top.

B. Partea II. Proprietari şi acte

Inscrieri privitoare la dreptul de proprietate şi alte drepturi reale		Referinţe
1 / 01/11/2022		
Act Normativ nr. 7, din 13/03/1996 emis de Parlamentul Romaniei (lege);		
B1	Intabulare, drept de PROPRIETATE, dobandit prin Lege, cota actuala 1/1, cota initiala 1/1	A1
	1) **NEIDENTIFICAT NEIDENTIFICAT**	
1 / 01/05/2025		
Act Administrativ nr. 1469, din 23/05/2025 emis de Comuna Livezile (adeverinta);		
B2	Se noteaza posesia faptica in favoarea lui	A1
	1) **MULEA I ILEANA**	

C. Partea III. SARCINI .

Inscrieri privind dezmembramintele dreptului de proprietate, drepturi reale de garanţie şi sarcini	Referinţe
NU SUNT	

Document care conține date cu caracter personal, protejat de prevederile Regulamentului (UE) nr. 679/2016 și Legii 190/2018

Anexa Nr. 1 La Partea I

Teren

Nr cadastral	Suprafaţa (mp)*	Observaţii / Referinţe
	2.234	Se identifica cu parte din CF , nr.top.

* Suprafaţa este determinată in planul de proiecţie Stereo 70.

DETALII LINIARE IMOBIL



Date referitoare la teren

Crt	Categorie folosință	Intra vilan	Suprafaţa (mp)	Tarla	Parcelă	Nr. topo	Observaţii / Referinţe
1	faneata	NU	2.234	-	-	-	

Lungime Segmente
1) Valorile lungimilor segmentelor sunt obţinute din proiecţie în plan.

Punct început	X / Y	Punct sfârşit	X / Y	Lungime segment (** (m)
1	388.959,76 545.368,981	2	388.959,739 545.365,451	3.53
2	388.959,739 545.365,451	3	389.015,16 545.370,883	55.687
3	389.015,16 545.370,883	4	389.074,826 545.378,278	60.123
4	389.074,826 545.378,278	5	389.113,885 545.384,485	39.549
5	389.113,885 545.384,485	6	389.156,531 545.392,283	43.353

Document care conține date cu caracter personal, protejat de prevederile Regulamentului (UE) nr. 679/2016 și Legii 190/2018

Punct început	X / Y	Punct sfârşit	X / Y	Lungime segment (** (m)
6	389.156,531 545.392,283	7	389.199,447 545.400,016	43.607
7	389.199,447 545.400,016	8	389.246,531 545.408,687	47.876
8	389.246,531 545.408,687	9	389.301,926 545.418,571	56.27
9	389.301,926 545.418,571	10	389.312,904 545.420,53	11.152
10	389.312,904 545.420,53	11	389.334,906 545.424,008	22.275
11	389.334,906 545.424,008	12	389.332,959 545.430,283	6.57
12	389.332,959 545.430,283	13	389.301,036 545.424,669	32.412
13	389.301,036 545.424,669	14	389.156,626 545.398,606	146.744
14	389.156,626 545.398,606	15	389.027,092 545.377,187	131.293
15	389.027,092 545.377,187	1	388.959,76 545.368,981	67.83

** Lungimile segmentelor sunt determinate în planul de proiecţie Stereo 70 şi sunt rotunjite la 1 milimetru.
*** Distanţa dintre puncte este formată din segmente cumulate ce sunt mai mici decât valoarea 1 milimetru.

Document care conține date cu caracter personal, protejat de prevederile Regulamentului (UE) nr. 679/2016 și Legii 190/2018

DATE DESPRE IMOBILUL NR. 5134

Oficiul de Cadastru şi Publicitate Imobiliară ALBA
Biroul de Cadastru şi Publicitate Imobiliară Aiud

A. Partea I. Descrierea imobilului

TEREN Extravilan

Adresa: Jud. Alba

Nr. Crt	Nr cadastral Nr. topografic	Suprafaţa* (mp)	Observaţii / Referinţe
A1		1.579	Sector cadastral:9 Teren neimprejmuit; Se identifica cu parte din CF , nr.top.

B. Partea II. Proprietari şi acte

Inscrieri privitoare la dreptul de proprietate şi alte drepturi reale		Referinţe
1 / 01/11/2022		
Act Normativ nr. 7, din 13/03/1996 emis de Parlamentul Romaniei (lege);		
B1	Intabulare, drept de PROPRIETATE, dobandit prin Lege, cota actuala 1/1, cota initiala 1/1	A1
	1) **NEIDENTIFICAT NEIDENTIFICAT**	
1 / 01/05/2025		
Act Administrativ nr. 1469, din 23/05/2025 emis de Comuna Livezile (adeverinta);		
B2	Se noteaza posesia faptica in favoarea lui	A1
	1) **MULEA I ILEANA**	

C. Partea III. SARCINI .

Inscrieri privind dezmembramintele dreptului de proprietate, drepturi reale de garanţie şi sarcini	Referinţe
NU SUNT	

Document care conține date cu caracter personal, protejat de prevederile Regulamentului (UE) nr. 679/2016 și Legii 190/2018

Anexa Nr. 1 La Partea I

Teren

Nr cadastral	Suprafaţa (mp)*	Observaţii / Referinţe
	1.579	Se identifica cu parte din CF , nr.top.

* Suprafaţa este determinată in planul de proiecţie Stereo 70.

DETALII LINIARE IMOBIL

Date referitoare la teren

Crt	Categorie folosință	Intra vilan	Suprafaţa (mp)	Tarla	Parcelă	Nr. topo	Observaţii / Referinţe
1	faneata	NU	1.579	-	-	-	

Lungime Segmente

1) Valorile lungimilor segmentelor sunt obţinute din proiecţie în plan.

Punct început	X / Y	Punct sfârşit	X / Y	Lungime segment (** (m)
1	388.924,39 545.299,684	2	388.937,31 545.349,23	51.203
3	388.941,464 545.367,622	4	388.944,02 545.383,06	15.648
5	388.944,574 545.400,89	6	388.942,61 545.411,394	10.685
7	388.939,46 545.424,607	8	388.930,744 545.447,0	24.03
9	388.915,285 545.476,691	10	388.904,198 545.496,81	22.972

Punct început	X / Y	Punct sfârşit	X / Y	Lungime segment (** (m)
2	388.937,31 545.349,23	3	388.941,464 545.367,622	18.855
4	388.944,02 545.383,06	5	388.944,574 545.400,89	17.839
6	388.942,61 545.411,394	7	388.939,46 545.424,607	13.583
8	388.930,744 545.447,0	9	388.915,285 545.476,691	33.474
10	388.904,198 545.496,81	11	388.894,026 545.514,655	20.54

Document care conține date cu caracter personal, protejat de prevederile Regulamentului (UE) nr. 679/2016 și Legii 190/2018

Punct început	X / Y	Punct sfârşit	X / Y	Lungime segment (** (m)
11	388.894,026 545.514,655	12	388.886,139 545.525,638	13.522
13	388.881,227 545.524,186	14	388.890,168 545.510,863	16.045
15	388.898,879 545.494,559	16	388.909,328 545.473,918	23.135
17	388.925,198 545.443,649	18	388.932,44 545.423,982	20.957
19	388.937,174 545.402,276	20	388.937,439 545.388,1	14.178
21	388.935,517 545.371,662	22	388.929,76 545.347,828	24.52
23	388.917,397 545.300,933	1	388.924,39 545.299,684	7.104

Punct început	X / Y	Punct sfârşit	X / Y	Lungime segment (** (m)
12	388.886,139 545.525,638	13	388.881,227 545.524,186	5.122
14	388.890,168 545.510,863	15	388.898,879 545.494,559	18.485
16	388.909,328 545.473,918	17	388.925,198 545.443,649	34.177
18	388.932,44 545.423,982	19	388.937,174 545.402,276	22.217
20	388.937,439 545.388,1	21	388.935,517 545.371,662	16.55
22	388.929,76 545.347,828	23	388.917,397 545.300,933	48.497

** Lungimile segmentelor sunt determinate în planul de proiecţie Stereo 70 şi sunt rotunjite la 1 milimetru.
*** Distanţa dintre puncte este formată din segmente cumulate ce sunt mai mici decât valoarea 1 milimetru.

Document care conține date cu caracter personal, protejat de prevederile Regulamentului (UE) nr. 679/2016 și Legii 190/2018

DATE DESPRE IMOBILUL NR. 5139

Oficiul de Cadastru şi Publicitate Imobiliară ALBA
Biroul de Cadastru şi Publicitate Imobiliară Aiud

A. Partea I. Descrierea imobilului

TEREN Extravilan

Adresa: Jud. Alba

Nr. Crt	Nr cadastral Nr. topografic	Suprafaţa* (mp)	Observaţii / Referinţe
A1		3.409	Sector cadastral:9 Teren neimprejmuit; Se identifica cu parte din CF , nr.top.

B. Partea II. Proprietari şi acte

Inscrieri privitoare la dreptul de proprietate şi alte drepturi reale		Referinţe
1 / 01/11/2022		
Act Normativ nr. 7, din 13/03/1996 emis de Parlamentul Romaniei (lege);		
B1	Intabulare, drept de PROPRIETATE, dobandit prin Lege, cota actuala 1/1, cota initiala 1/1	A1
	1) **NEIDENTIFICAT NEIDENTIFICAT**	
1 / 01/05/2025		
Act Administrativ nr. 1469, din 23/05/2025 emis de Comuna Livezile (adeverinta);		
B2	Se noteaza posesia faptica in favoarea lui	A1
	1) **TEODORESCU PAUL-CONSTANTIN**	

C. Partea III. SARCINI .

Inscrieri privind dezmembramintele dreptului de proprietate, drepturi reale de garanţie şi sarcini	Referinţe
NU SUNT	

Document care conține date cu caracter personal, protejat de prevederile Regulamentului (UE) nr. 679/2016 și Legii 190/2018

Anexa Nr. 1 La Partea I

Teren

Nr cadastral	Suprafaţa (mp)*	Observaţii / Referinţe
	3.409	Se identifica cu parte din CF , nr.top.

* Suprafaţa este determinată in planul de proiecţie Stereo 70.

DETALII LINIARE IMOBIL

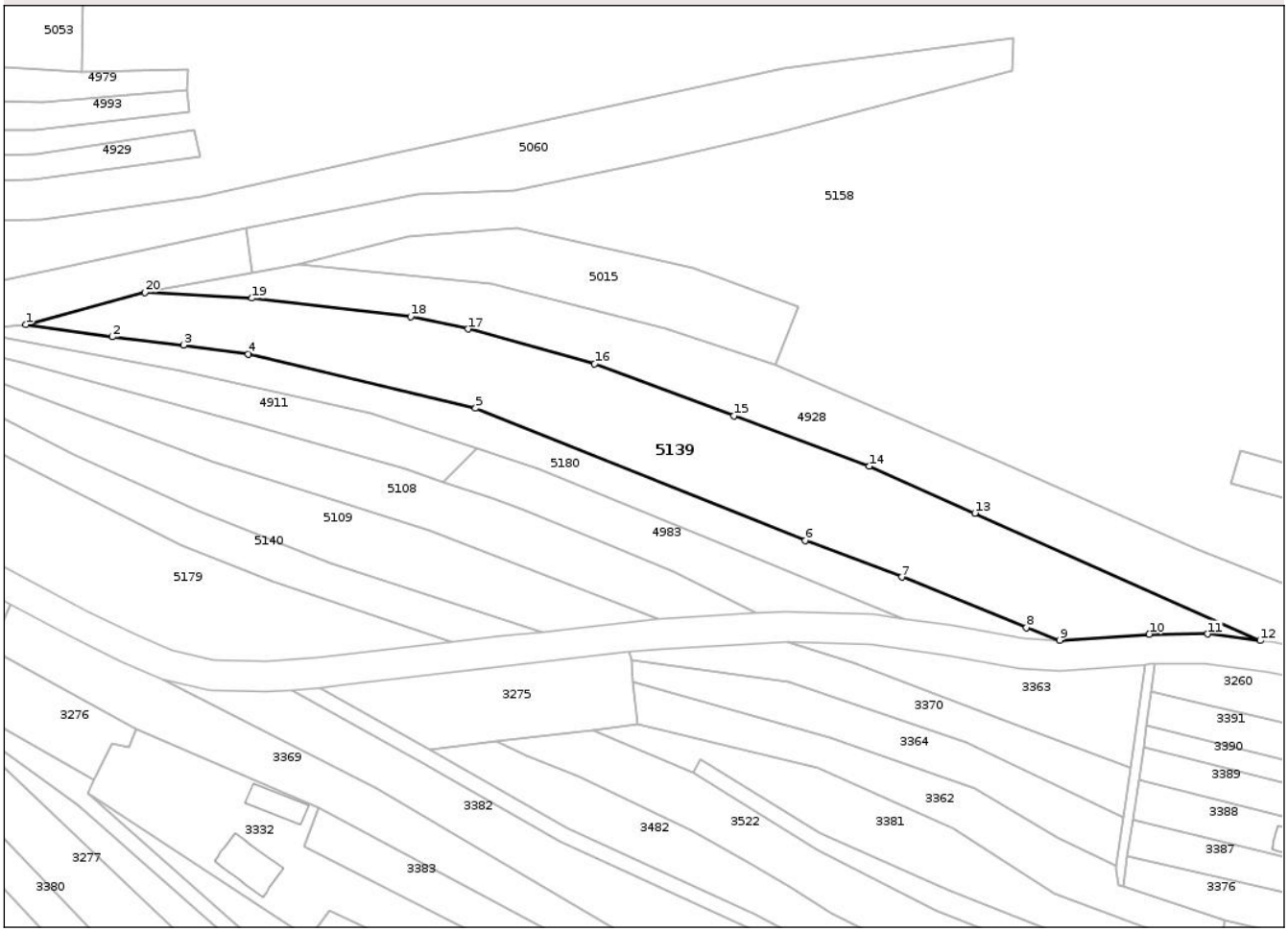

Date referitoare la teren

Crt	Categorie folosință	Intra vilan	Suprafaţa (mp)	Tarla	Parcelă	Nr. topo	Observaţii / Referinţe
1	faneata	NU	3.409	-	-	-	

Lungime Segmente
1) Valorile lungimilor segmentelor sunt obţinute din proiecţie în plan.

Punct început	X / Y	Punct sfârşit	X / Y	Lungime segment (** (m)
1	388.237,185 545.421,698	2	388.254,33 545.419,29	17.313
2	388.254,33 545.419,29	3	388.268,499 545.417,645	14.264
3	388.268,499 545.417,645	4	388.281,41 545.415,876	13.032
4	388.281,41 545.415,876	5	388.326,555 545.405,096	46.414
5	388.326,555 545.405,096	6	388.392,086 545.378,818	70.603

Document care conține date cu caracter personal, protejat de prevederile Regulamentului (UE) nr. 679/2016 și Legii 190/2018

Punct început	X / Y	Punct sfârşit	X / Y	Lungime segment (** (m)
6	388.392,086 545.378,818	7	388.411,258 545.371,595	20.487
7	388.411,258 545.371,595	8	388.435,99 545.361,577	26.684
8	388.435,99 545.361,577	9	388.442,634 545.359,059	7.105
9	388.442,634 545.359,059	10	388.460,42 545.360,281	17.828
10	388.460,42 545.360,281	11	388.472,042 545.360,288	11.623
11	388.472,042 545.360,288	12	388.482,489 545.358,967	10.53
12	388.482,489 545.358,967	13	388.425,757 545.384,278	62.122
13	388.425,757 545.384,278	14	388.404,814 545.393,615	22.93
14	388.404,814 545.393,615	15	388.377,884 545.403,591	28.718
15	388.377,884 545.403,591	16	388.350,191 545.413,898	29.549
16	388.350,191 545.413,898	17	388.325,052 545.420,825	26.075
17	388.325,052 545.420,825	18	388.313,619 545.423,276	11.693
18	388.313,619 545.423,276	19	388.282,132 545.426,968	31.703
19	388.282,132 545.426,968	20	388.260,815 545.428,143	21.349
20	388.260,815 545.428,143	1	388.237,185 545.421,698	24.493

** Lungimile segmentelor sunt determinate în planul de proiecţie Stereo 70 şi sunt rotunjite la 1 milimetru.
*** Distanţa dintre puncte este formată din segmente cumulate ce sunt mai mici decât valoarea 1 milimetru.

Document care conține date cu caracter personal, protejat de prevederile Regulamentului (UE) nr. 679/2016 și Legii 190/2018

DATE DESPRE IMOBILUL NR. 5140

Oficiul de Cadastru şi Publicitate Imobiliară ALBA
Biroul de Cadastru şi Publicitate Imobiliară Aiud

A. Partea I. Descrierea imobilului

TEREN Extravilan

Adresa: Jud. Alba

Nr. Crt	Nr cadastral Nr. topografic	Suprafaţa* (mp)	Observaţii / Referinţe
A1		901	Sector cadastral:9 Teren neimprejmuit; Se identifica cu parte din CF , nr.top.

B. Partea II. Proprietari şi acte

Inscrieri privitoare la dreptul de proprietate şi alte drepturi reale		Referinţe
1 / 01/11/2022		
Act Normativ nr. 7, din 13/03/1996 emis de Parlamentul Romaniei (lege);		
B1	Intabulare, drept de PROPRIETATE, dobandit prin Lege, cota actuala 1/1, cota initiala 1/1	A1
	1) **NEIDENTIFICAT NEIDENTIFICAT**	
1 / 01/05/2025		
Act Administrativ nr. 1469, din 23/05/2025 emis de Comuna Livezile (adeverinta);		
B2	Se noteaza posesia faptica in favoarea lui	A1
	1) **LĂCĂTUȘ CONSTANTIN**	

C. Partea III. SARCINI .

Inscrieri privind dezmembramintele dreptului de proprietate, drepturi reale de garanţie şi sarcini	Referinţe
NU SUNT	

Anexa Nr. 1 La Partea I

Teren

Nr cadastral	Suprafaţa (mp)*	Observaţii / Referinţe
	901	Se identifica cu parte din CF , nr.top.

* Suprafaţa este determinată in planul de proiecţie Stereo 70.

DETALII LINIARE IMOBIL



Date referitoare la teren

Crt	Categorie folosință	Intra vilan	Suprafaţa (mp)	Tarla	Parcelă	Nr. topo	Observaţii / Referinţe
1	faneata	NU	901	-	-	-	

Lungime Segmente
1) Valorile lungimilor segmentelor sunt obţinute din proiecţie în plan.

Punct început	X / Y	Punct sfârşit	X / Y	Lungime segment (** (m)
1	388.209,996 545.408,24	2	388.222,206 545.401,109	14.14
2	388.222,206 545.401,109	3	388.245,214 545.389,577	25.736
3	388.245,214 545.389,577	4	388.267,984 545.377,978	25.554
4	388.267,984 545.377,978	5	388.286,139 545.370,812	19.518
5	388.286,139 545.370,812	6	388.321,739 545.358,662	37.616

Document care conține date cu caracter personal, protejat de prevederile Regulamentului (UE) nr. 679/2016 și Legii 190/2018

Punct început	X / Y	Punct sfârşit	X / Y	Lungime segment (** (m)
6	388.321,739 545.358,662	7	388.331,572 545.359,811	9.9
7	388.331,572 545.359,811	8	388.339,848 545.360,754	8.33
8	388.339,848 545.360,754	9	388.297,773 545.374,332	44.212
9	388.297,773 545.374,332	10	388.271,552 545.384,683	28.19
10	388.271,552 545.384,683	11	388.246,628 545.395,888	27.327
11	388.246,628 545.395,888	12	388.215,391 545.411,966	35.132
12	388.215,391 545.411,966	1	388.209,996 545.408,24	6.557

** Lungimile segmentelor sunt determinate în planul de proiecţie Stereo 70 şi sunt rotunjite la 1 milimetru.
*** Distanţa dintre puncte este formată din segmente cumulate ce sunt mai mici decât valoarea 1 milimetru.

Document care conține date cu caracter personal, protejat de prevederile Regulamentului (UE) nr. 679/2016 și Legii 190/2018

DATE DESPRE IMOBILUL NR. 5141

Oficiul de Cadastru şi Publicitate Imobiliară ALBA
Biroul de Cadastru şi Publicitate Imobiliară Aiud

A. Partea I. Descrierea imobilului

TEREN Extravilan

Adresa: Jud. Alba

Nr. Crt	Nr cadastral Nr. topografic	Suprafaţa* (mp)	Observaţii / Referinţe
A1		2.263	Sector cadastral:9 Teren neimprejmuit; Se identifica cu parte din CF , nr.top.

B. Partea II. Proprietari şi acte

Inscrieri privitoare la dreptul de proprietate şi alte drepturi reale		Referinţe
1 / 01/11/2022		
Act Normativ nr. 7, din 13/03/1996 emis de Parlamentul Romaniei (lege);		
B1	Intabulare, drept de PROPRIETATE, dobandit prin Lege, cota actuala 1/1, cota initiala 1/1	A1
	1) **NEIDENTIFICAT NEIDENTIFICAT**	
1 / 01/05/2025		
Act Administrativ nr. 1469, din 23/05/2025 emis de Comuna Livezile (adeverinta);		
B2	Se noteaza posesia faptica in favoarea lui	A1
	1) **CIOCHINĂ RAUL-EMANOIL**	

C. Partea III. SARCINI .

Inscrieri privind dezmembramintele dreptului de proprietate, drepturi reale de garanţie şi sarcini	Referinţe
NU SUNT	

Anexa Nr. 1 La Partea I

Teren

Nr cadastral	Suprafaţa (mp)*	Observaţii / Referinţe
	2.263	Se identifica cu parte din CF , nr.top.

* Suprafaţa este determinată in planul de proiecţie Stereo 70.

DETALII LINIARE IMOBIL



Date referitoare la teren

Crt	Categorie folosință	Intra vilan	Suprafaţa (mp)	Tarla	Parcelă	Nr. topo	Observaţii / Referinţe
1	faneata	NU	2.263	-	-	-	

Lungime Segmente
1) Valorile lungimilor segmentelor sunt obţinute din proiecţie în plan.

Punct început	X / Y	Punct sfârşit	X / Y	Lungime segment (** (m)
1	389.234,52 545.519,432	2	389.314,289 545.532,723	80.869
2	389.314,289 545.532,723	3	389.313,032 545.544,801	12.143
3	389.313,032 545.544,801	4	389.234,97 545.531,953	79.112
4	389.234,97 545.531,953	5	389.131,155 545.511,964	105.722
5	389.131,155 545.511,964	6	389.132,116 545.506,292	5.753

Document care conține date cu caracter personal, protejat de prevederile Regulamentului (UE) nr. 679/2016 și Legii 190/2018

Punct început	X / Y	Punct sfârşit	X / Y	Lungime segment (** (m)
6	389.132,116 545.506,292	7	389.133,232 545.499,7	6.685
7	389.133,232 545.499,7	1	389.234,52 545.519,432	103.192

** Lungimile segmentelor sunt determinate în planul de proiecţie Stereo 70 şi sunt rotunjite la 1 milimetru.
*** Distanţa dintre puncte este formată din segmente cumulate ce sunt mai mici decât valoarea 1 milimetru.

Document care conține date cu caracter personal, protejat de prevederile Regulamentului (UE) nr. 679/2016 și Legii 190/2018

DATE DESPRE IMOBILUL NR. 5142

Oficiul de Cadastru şi Publicitate Imobiliară ALBA
Biroul de Cadastru şi Publicitate Imobiliară Aiud

A. Partea I. Descrierea imobilului

TEREN Extravilan

Adresa: Jud. Alba

Nr. Crt	Nr cadastral Nr. topografic	Suprafaţa* (mp)	Observaţii / Referinţe
A1		1.057	Sector cadastral:9 Teren neimprejmuit; Se identifica cu parte din CF , nr.top.

B. Partea II. Proprietari şi acte

Inscrieri privitoare la dreptul de proprietate şi alte drepturi reale		Referinţe
1 / 01/11/2022		
Act Normativ nr. 7, din 13/03/1996 emis de Parlamentul Romaniei (lege);		
B1	Intabulare, drept de PROPRIETATE, dobandit prin Lege, cota actuala 1/1, cota initiala 1/1	A1
	1) **NEIDENTIFICAT NEIDENTIFICAT**	
1 / 01/05/2025		
Act Administrativ nr. 1469, din 23/05/2025 emis de Comuna Livezile (adeverinta);		
B2	Se noteaza posesia faptica in favoarea lui	A1
	1) **CIOCHINĂ RAUL-EMANOIL**	

C. Partea III. SARCINI .

Inscrieri privind dezmembramintele dreptului de proprietate, drepturi reale de garanţie şi sarcini	Referinţe
NU SUNT	

Document care conține date cu caracter personal, protejat de prevederile Regulamentului (UE) nr. 679/2016 și Legii 190/2018

Anexa Nr. 1 La Partea I

Teren

Nr cadastral	Suprafaţa (mp)*	Observaţii / Referinţe
	1.057	Se identifica cu parte din CF , nr.top.

* Suprafaţa este determinată in planul de proiecţie Stereo 70.

DETALII LINIARE IMOBIL

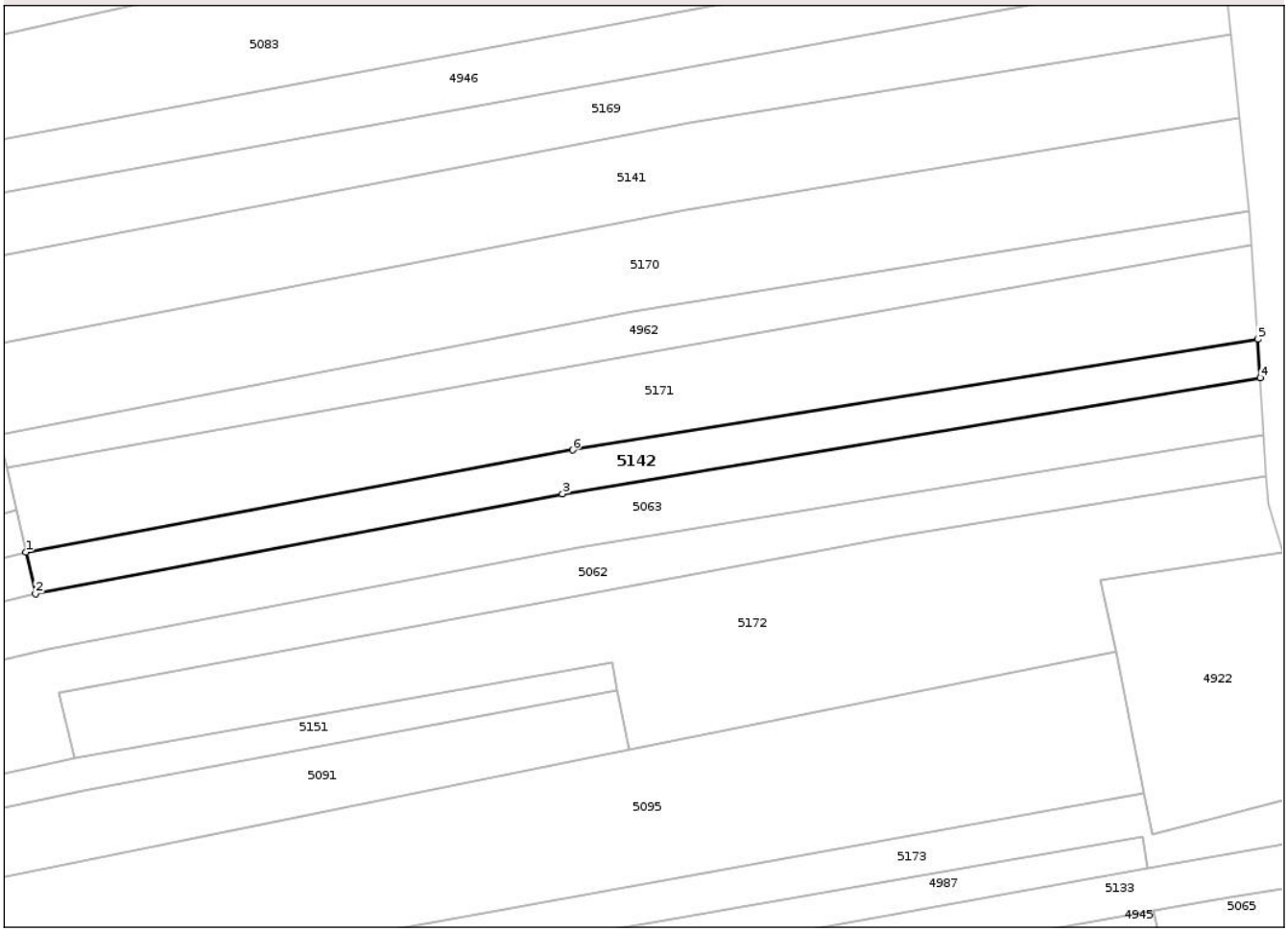

Date referitoare la teren

Crt	Categorie folosință	Intra vilan	Suprafaţa (mp)	Tarla	Parcelă	Nr. topo	Observaţii / Referinţe
1	faneata	NU	1.057	-	-	-	

Lungime Segmente
1) Valorile lungimilor segmentelor sunt obţinute din proiecţie în plan.

Punct început	X / Y	Punct sfârşit	X / Y	Lungime segment (** (m)
1	389.139,25 545.470,184	2	389.140,61 545.464,213	6.124
2	389.140,61 545.464,213	3	389.216,62 545.478,575	77.355
3	389.216,62 545.478,575	4	389.317,252 545.495,271	102.007
4	389.317,252 545.495,271	5	389.316,899 545.500,822	5.562
5	389.316,899 545.500,822	6	389.218,09 545.484,883	100.086

Document care conține date cu caracter personal, protejat de prevederile Regulamentului (UE) nr. 679/2016 și Legii 190/2018

Punct început	X / Y	Punct sfârşit	X / Y	Lungime segment (** (m)
6	389.218,09 545.484,883	1	389.139,25 545.470,184	80.199

** Lungimile segmentelor sunt determinate în planul de proiecţie Stereo 70 şi sunt rotunjite la 1 milimetru.
*** Distanţa dintre puncte este formată din segmente cumulate ce sunt mai mici decât valoarea 1 milimetru.

Document care conține date cu caracter personal, protejat de prevederile Regulamentului (UE) nr. 679/2016 și Legii 190/2018

DATE DESPRE IMOBILUL NR. 5143

Oficiul de Cadastru şi Publicitate Imobiliară ALBA
Biroul de Cadastru şi Publicitate Imobiliară Aiud

A. Partea I. Descrierea imobilului

TEREN Extravilan

Adresa: Jud. Alba

Nr. Crt	Nr cadastral Nr. topografic	Suprafaţa* (mp)	Observaţii / Referinţe
A1		1.880	Sector cadastral:9 Teren neimprejmuit; Se identifica cu parte din CF , nr.top.

B. Partea II. Proprietari şi acte

Inscrieri privitoare la dreptul de proprietate şi alte drepturi reale		Referinţe
1 / 01/11/2022		
Act Normativ nr. 7, din 13/03/1996 emis de Parlamentul Romaniei (lege);		
B1	Intabulare, drept de PROPRIETATE, dobandit prin Lege, cota actuala 1/1, cota initiala 1/1	A1
	1) **NEIDENTIFICAT NEIDENTIFICAT**	
1 / 01/05/2025		
Act Administrativ nr. 1469, din 23/05/2025 emis de Comuna Livezile (adeverinta);		
B2	Se noteaza posesia faptica in favoarea lui	A1
	1) **CIOCHINĂ RAUL-EMANOIL**	

C. Partea III. SARCINI .

Inscrieri privind dezmembramintele dreptului de proprietate, drepturi reale de garanţie şi sarcini	Referinţe
NU SUNT	

Document care conține date cu caracter personal, protejat de prevederile Regulamentului (UE) nr. 679/2016 și Legii 190/2018

Anexa Nr. 1 La Partea I

Teren

Nr cadastral	Suprafaţa (mp)*	Observaţii / Referinţe
	1.880	Se identifica cu parte din CF , nr.top.

* Suprafaţa este determinată in planul de proiecţie Stereo 70.

DETALII LINIARE IMOBIL

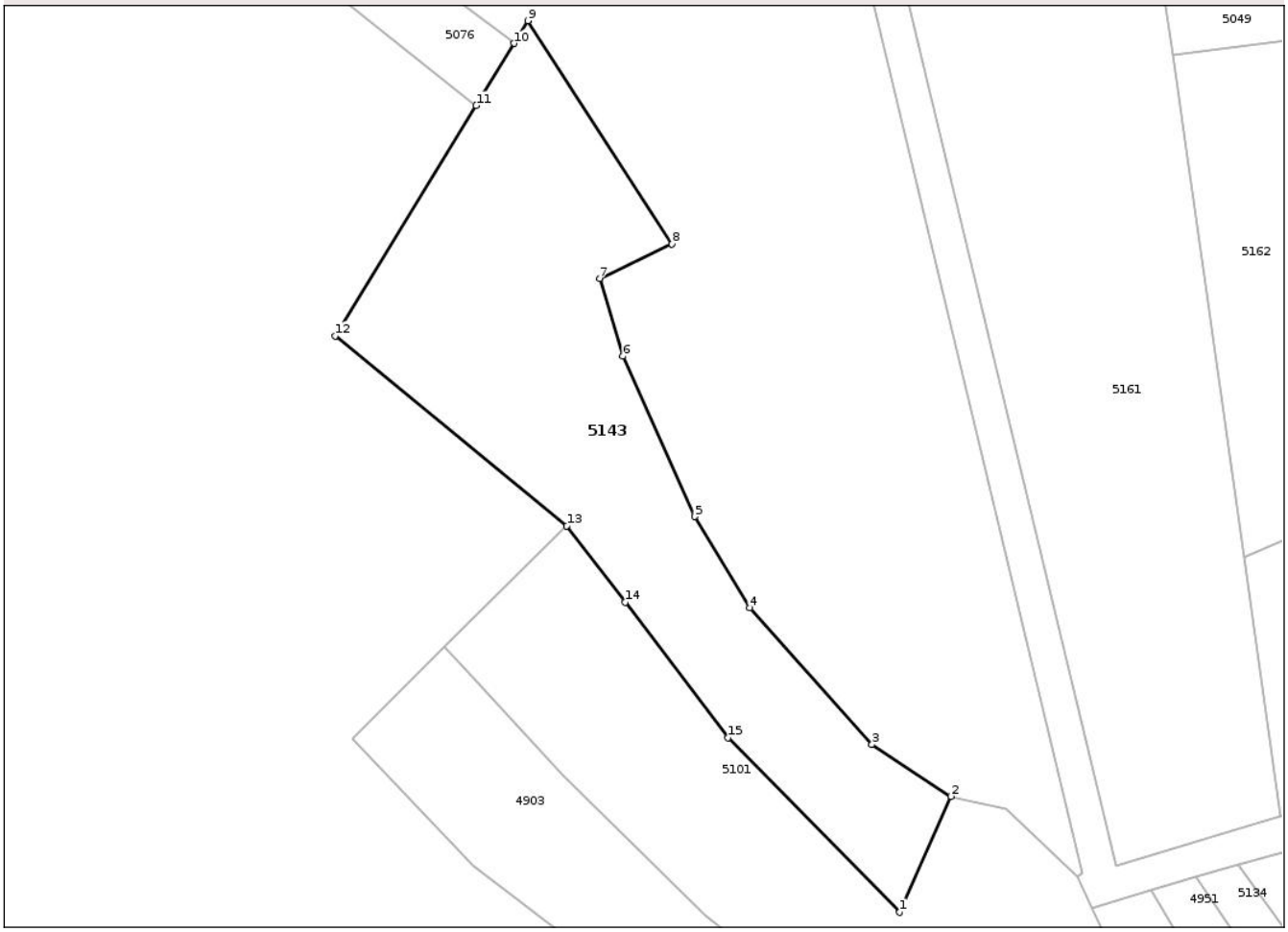

Date referitoare la teren

Crt	Categorie folosință	Intra vilan	Suprafaţa (mp)	Tarla	Parcelă	Nr. topo	Observaţii / Referinţe
1	arabil	NU	1.880	-	-	-	

Lungime Segmente
1) Valorile lungimilor segmentelor sunt obţinute din proiecţie în plan.

Punct început	X / Y	Punct sfârşit	X / Y	Lungime segment (** (m)
1	388.846,73 545.520,108	2	388.852,666 545.533,551	14.695
2	388.852,666 545.533,551	3	388.843,5 545.539,586	10.974
3	388.843,5 545.539,586	4	388.829,3 545.555,43	21.276
4	388.829,3 545.555,43	5	388.822,93 545.566,043	12.378
5	388.822,93 545.566,043	6	388.814,58 545.584,678	20.42

Document care conține date cu caracter personal, protejat de prevederile Regulamentului (UE) nr. 679/2016 și Legii 190/2018

Punct început	X / Y	Punct sfârşit	X / Y	Lungime segment (** (m)
6	388.814,58 545.584,678	7	388.811,852 545.593,707	9.432
7	388.811,852 545.593,707	8	388.820,26 545.597,718	9.316
8	388.820,26 545.597,718	9	388.803,51 545.623,621	30.847
9	388.803,51 545.623,621	10	388.801,896 545.620,982	3.093
10	388.801,896 545.620,982	11	388.797,488 545.613,773	8.45
11	388.797,488 545.613,773	12	388.781,14 545.587,038	31.337
12	388.781,14 545.587,038	13	388.808,041 545.564,95	34.807
13	388.808,041 545.564,95	14	388.814,829 545.556,107	11.148
14	388.814,829 545.556,107	15	388.826,784 545.540,379	19.756
15	388.826,784 545.540,379	1	388.846,73 545.520,108	28.439

** Lungimile segmentelor sunt determinate în planul de proiecţie Stereo 70 şi sunt rotunjite la 1 milimetru.
*** Distanţa dintre puncte este formată din segmente cumulate ce sunt mai mici decât valoarea 1 milimetru.

Document care conține date cu caracter personal, protejat de prevederile Regulamentului (UE) nr. 679/2016 și Legii 190/2018

DATE DESPRE IMOBILUL NR. 5144

Oficiul de Cadastru şi Publicitate Imobiliară ALBA
Biroul de Cadastru şi Publicitate Imobiliară Aiud

A. Partea I. Descrierea imobilului

TEREN Extravilan

Adresa: Jud. Alba

Nr. Crt	Nr cadastral Nr. topografic	Suprafaţa* (mp)	Observaţii / Referinţe
A1	73000	2.800	Sector cadastral:9 Teren neimprejmuit; Teren împrejmuit parțial cu gard de sârmă ghimpată.

B. Partea II. Proprietari şi acte

Inscrieri privitoare la dreptul de proprietate şi alte drepturi reale		Referinţe
10508 / 09/05/2025		
Act Normativ nr. LEGEA 7, din 13/03/1996 emis de PARLAMENTUL ROMÂNIEI;		
B2	Intabulare, drept de PROPRIETATEconform art. 13 alin. 6,7 din Legea 7/1996 a Cadastrului si Publicitatii Imobiliare, republicata si modificata., dobandit prin Lege, cota actuala 1/1, cota initiala 1/1	A1
	1) **IGNAT Ioana-Diana**, căsătorită	

C. Partea III. SARCINI .

Inscrieri privind dezmembramintele dreptului de proprietate, drepturi reale de garanţie şi sarcini	Referinţe
NU SUNT	

Anexa Nr. 1 La Partea I

Teren

Nr cadastral	Suprafaţa (mp)*	Observaţii / Referinţe
73000	2.800	Teren împrejmuit parțial cu gard de sârmă ghimpată.

* Suprafaţa este determinată in planul de proiecţie Stereo 70.

DETALII LINIARE IMOBIL

Date referitoare la teren

Crt	Categorie folosință	Intra vilan	Suprafaţa (mp)	Tarla	Parcelă	Nr. topo	Observaţii / Referinţe
1	arabil	NU	2.530	-	-	-	
2	curti constructii	NU	270	-	-	-	

Date referitoare la construcţii

Crt	Număr	Destinaţie construcţie	Supraf. (mp)	Situaţie juridică	Observaţii / Referinţe
A1.1	73000-C1	constructii de locuinte	133	Fara acte	Nr. niveluri:3; S. construita la sol:133 mp; S. construita desfasurata:222 mp; Casa de vacanta. Regim de inaltime Dp+P+E, suprafata construita la sol 133mp, suprafata desfasurata 222mp

Lungime Segmente

1) Valorile lungimilor segmentelor sunt obţinute din proiecţie în plan.

Punct început	X / Y	Punct sfârşit	X / Y	Lungime segment (** (m)
1	388.125,595 545.732,731	2	388.111,614 545.713,787	23.544
2	388.111,614 545.713,787	3	388.106,112 545.693,618	20.906

Document care conține date cu caracter personal, protejat de prevederile Regulamentului (UE) nr. 679/2016 și Legii 190/2018

Punct început	X / Y	Punct sfârşit	X / Y	Lungime segment (** (m)
3	388.106,112 545.693,618	4	388.104,858 545.678,58	15.09
4	388.104,858 545.678,58	5	388.106,255 545.670,195	8.501
5	388.106,255 545.670,195	6	388.109,268 545.668,774	3.332
6	388.109,268 545.668,774	7	388.110,592 545.669,063	1.355
7	388.110,592 545.669,063	8	388.125,565 545.672,938	15.466
8	388.125,565 545.672,938	9	388.138,834 545.676,647	13.777
9	388.138,834 545.676,647	10	388.145,284 545.667,922	10.85
10	388.145,284 545.667,922	11	388.152,784 545.659,26	11.458
11	388.152,784 545.659,26	12	388.167,289 545.669,048	17.499
12	388.167,289 545.669,048	13	388.173,44 545.673,008	7.316
13	388.173,44 545.673,008	14	388.161,767 545.686,826	18.089
14	388.161,767 545.686,826	15	388.154,786 545.700,521	15.371
15	388.154,786 545.700,521	16	388.151,092 545.712,906	12.924
16	388.151,092 545.712,906	17	388.149,635 545.715,093	2.627
17	388.149,635 545.715,093	18	388.147,099 545.718,753	4.453
18	388.147,099 545.718,753	19	388.142,327 545.723,109	6.461
19	388.142,327 545.723,109	20	388.133,086 545.729,345	11.148
20	388.133,086 545.729,345	1	388.125,595 545.732,731	8.221

**** Lungimile segmentelor sunt determinate în planul de proiecţie Stereo 70 şi sunt rotunjite la 1 milimetru.**
***** Distanţa dintre puncte este formată din segmente cumulate ce sunt mai mici decât valoarea 1 milimetru.**

Document care conține date cu caracter personal, protejat de prevederile Regulamentului (UE) nr. 679/2016 și Legii 190/2018

DATE DESPRE IMOBILUL NR. 5151

Oficiul de Cadastru şi Publicitate Imobiliară ALBA
Biroul de Cadastru şi Publicitate Imobiliară Aiud

A. Partea I. Descrierea imobilului

TEREN Extravilan

Adresa: Jud. Alba

Nr. Crt	Nr cadastral Nr. topografic	Suprafaţa* (mp)	Observaţii / Referinţe
A1		1.090	Sector cadastral:9 Teren neimprejmuit; Se identifica cu parte din CF , nr.top.

B. Partea II. Proprietari şi acte

Inscrieri privitoare la dreptul de proprietate şi alte drepturi reale		Referinţe
1 / 01/11/2022		
Act Normativ nr. 7, din 13/03/1996 emis de Parlamentul Romaniei (lege);		
B1	Intabulare, drept de PROPRIETATE, dobandit prin Lege, cota actuala 1/1, cota initiala 1/1	A1
	1) **NEIDENTIFICAT NEIDENTIFICAT**	
1 / 01/05/2025		
Act Administrativ nr. 1469, din 23/05/2025 emis de Comuna Livezile (adeverinta);		
B2	Se noteaza posesia faptica in favoarea lui	A1
	1) **VESA EUGEN**	

C. Partea III. SARCINI .

Inscrieri privind dezmembramintele dreptului de proprietate, drepturi reale de garanţie şi sarcini	Referinţe
NU SUNT	

Document care conține date cu caracter personal, protejat de prevederile Regulamentului (UE) nr. 679/2016 și Legii 190/2018

Anexa Nr. 1 La Partea I

Teren

Nr cadastral	Suprafaţa (mp)*	Observaţii / Referinţe
	1.090	Se identifica cu parte din CF , nr.top.

* Suprafaţa este determinată in planul de proiecţie Stereo 70.

DETALII LINIARE IMOBIL

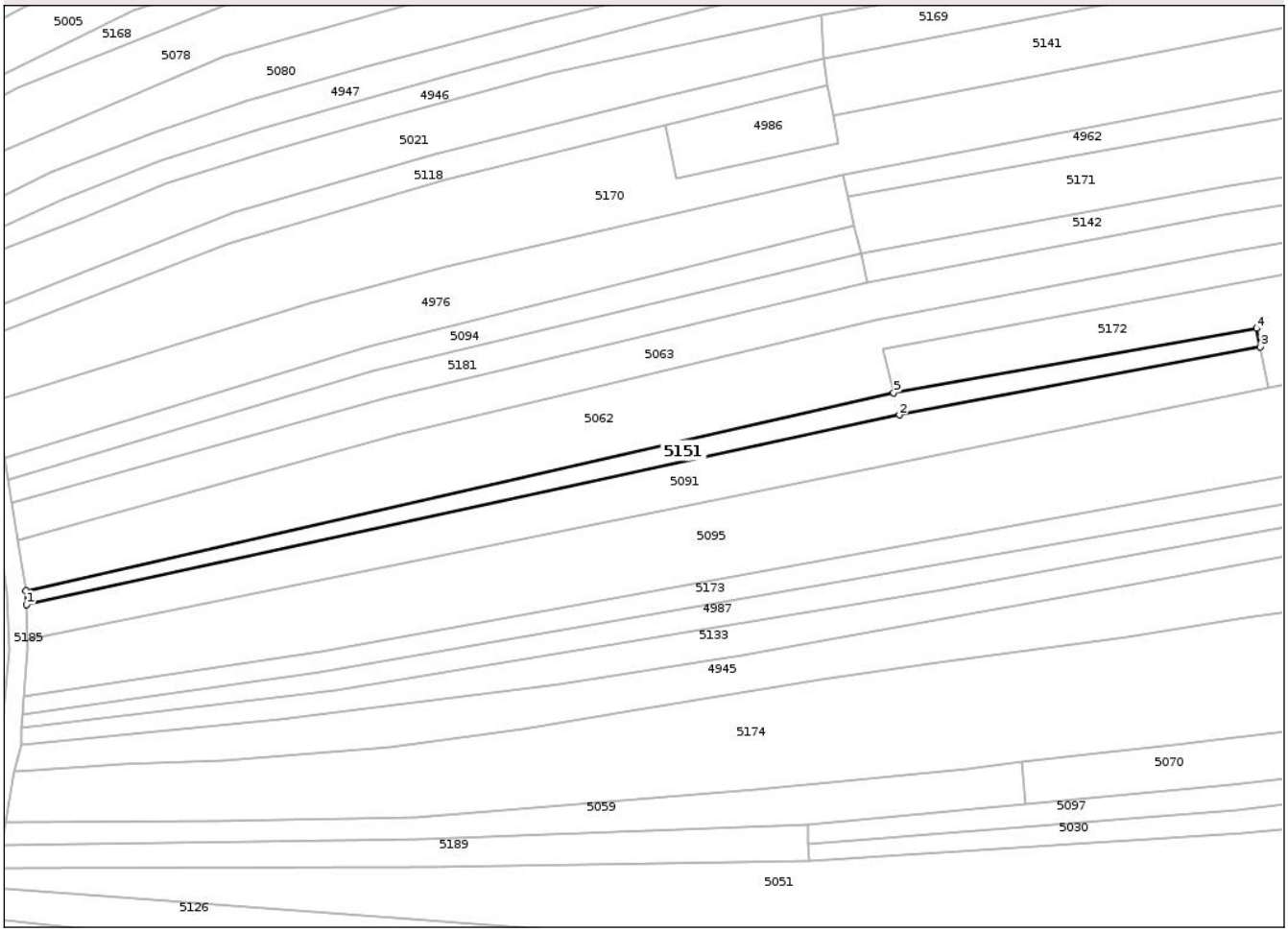

Date referitoare la teren

Crt	Categorie folosință	Intra vilan	Suprafaţa (mp)	Tarla	Parcelă	Nr. topo	Observaţii / Referinţe
1	faneata	NU	1.090	-	-	-	

Lungime Segmente
1) Valorile lungimilor segmentelor sunt obţinute din proiecţie în plan.

Punct început	X / Y	Punct sfârşit	X / Y	Lungime segment (** (m)
1	388.960,913 545.395,4	2	389.147,468 545.435,836	190.886
2	389.147,468 545.435,836	3	389.224,538 545.450,349	78.425
3	389.224,538 545.450,349	4	389.223,762 545.454,305	4.03
4	389.223,762 545.454,305	5	389.146,226 545.440,557	78.746
5	389.146,226 545.440,557	6	388.960,826 545.398,346	190.144

Document care conține date cu caracter personal, protejat de prevederile Regulamentului (UE) nr. 679/2016 și Legii 190/2018

Punct început	X / Y	Punct sfârşit	X / Y	Lungime segment (** (m)
6	388.960,826 545.398,346	1	388.960,913 545.395,4	2.947

** Lungimile segmentelor sunt determinate în planul de proiecţie Stereo 70 şi sunt rotunjite la 1 milimetru.
*** Distanţa dintre puncte este formată din segmente cumulate ce sunt mai mici decât valoarea 1 milimetru.

Document care conține date cu caracter personal, protejat de prevederile Regulamentului (UE) nr. 679/2016 și Legii 190/2018

DATE DESPRE IMOBILUL NR. 5154

Oficiul de Cadastru şi Publicitate Imobiliară ALBA
Biroul de Cadastru şi Publicitate Imobiliară Aiud

A. Partea I. Descrierea imobilului

TEREN Extravilan

Adresa: Jud. Alba

Nr. Crt	Nr cadastral Nr. topografic	Suprafaţa* (mp)	Observaţii / Referinţe
A1		1.687	Sector cadastral:9 Teren neimprejmuit; Se identifica cu parte din CF , nr.top.

B. Partea II. Proprietari şi acte

Inscrieri privitoare la dreptul de proprietate şi alte drepturi reale		Referinţe
1 / 01/11/2022		
Act Normativ nr. 7, din 13/03/1996 emis de Parlamentul Romaniei (lege);		
B1	Intabulare, drept de PROPRIETATE, dobandit prin Lege, cota actuala 1/1, cota initiala 1/1	A1
	1) **NEIDENTIFICAT NEIDENTIFICAT**	
1 / 01/05/2025		
Act Administrativ nr. 1469, din 23/05/2025 emis de Comuna Livezile (adeverinta);		
B2	Se noteaza posesia faptica in favoarea lui	A1
	1) **POPIȚA AUREL**	

C. Partea III. SARCINI .

Inscrieri privind dezmembramintele dreptului de proprietate, drepturi reale de garanţie şi sarcini	Referinţe
NU SUNT	

Document care conține date cu caracter personal, protejat de prevederile Regulamentului (UE) nr. 679/2016 și Legii 190/2018

Anexa Nr. 1 La Partea I

Teren

Nr cadastral	Suprafaţa (mp)*	Observaţii / Referinţe
	1.687	Se identifica cu parte din CF , nr.top.

* Suprafaţa este determinată in planul de proiecţie Stereo 70.

DETALII LINIARE IMOBIL

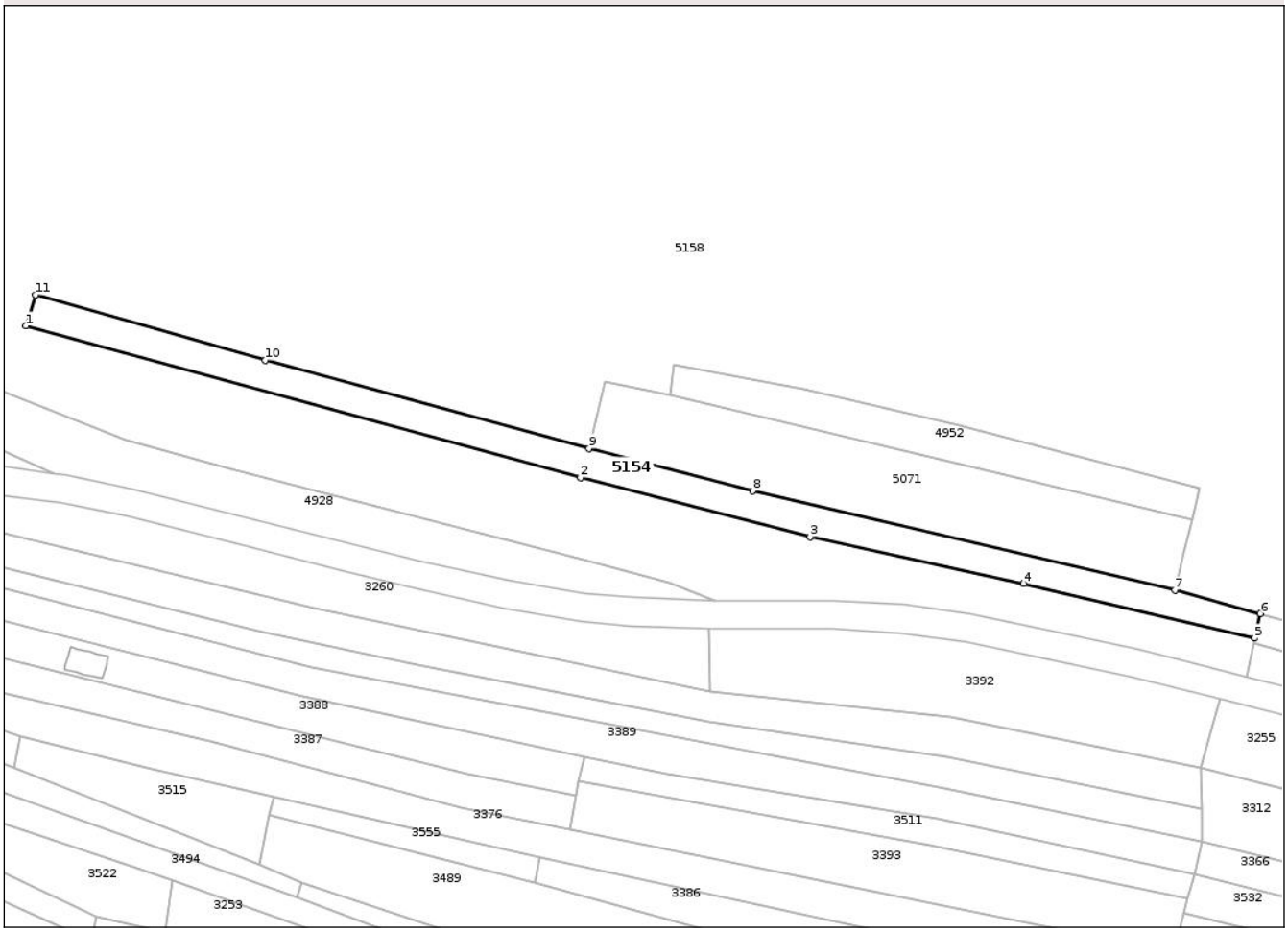

Date referitoare la teren

Crt	Categorie folosință	Intra vilan	Suprafaţa (mp)	Tarla	Parcelă	Nr. topo	Observaţii / Referinţe
1	faneata	NU	1.687	-	-	-	

Lungime Segmente
1) Valorile lungimilor segmentelor sunt obţinute din proiecţie în plan.

Punct început	X / Y	Punct sfârşit	X / Y	Lungime segment (** (m)
1	388.476,6 545.390,139	2	388.593,857 545.358,053	121.567
2	388.593,857 545.358,053	3	388.642,416 545.345,586	50.134
3	388.642,416 545.345,586	4	388.687,538 545.335,7	46.192
4	388.687,538 545.335,7	5	388.736,449 545.324,154	50.255
5	388.736,449 545.324,154	6	388.737,611 545.329,31	5.285

Document care conține date cu caracter personal, protejat de prevederile Regulamentului (UE) nr. 679/2016 și Legii 190/2018

Punct început	X / Y	Punct sfârşit	X / Y	Lungime segment (** (m)
6	388.737,611 545.329,31	7	388.719,56 545.334,26	18.717
7	388.719,56 545.334,26	8	388.630,301 545.355,237	91.691
8	388.630,301 545.355,237	9	388.595,729 545.364,219	35.72
9	388.595,729 545.364,219	10	388.527,23 545.382,823	70.98
10	388.527,23 545.382,823	11	388.478,624 545.396,669	50.54
11	388.478,624 545.396,669	1	388.476,6 545.390,139	6.837

** Lungimile segmentelor sunt determinate în planul de proiecţie Stereo 70 şi sunt rotunjite la 1 milimetru.
*** Distanţa dintre puncte este formată din segmente cumulate ce sunt mai mici decât valoarea 1 milimetru.

Document care conține date cu caracter personal, protejat de prevederile Regulamentului (UE) nr. 679/2016 și Legii 190/2018

DATE DESPRE IMOBILUL NR. 5155

Oficiul de Cadastru şi Publicitate Imobiliară ALBA
Biroul de Cadastru şi Publicitate Imobiliară Aiud

A. Partea I. Descrierea imobilului

TEREN Extravilan

Adresa: Jud. Alba

Nr. Crt	Nr cadastral Nr. topografic	Suprafaţa* (mp)	Observaţii / Referinţe
A1		112.250	Sector cadastral:9 Teren neimprejmuit;

B. Partea II. Proprietari şi acte

Inscrieri privitoare la dreptul de proprietate şi alte drepturi reale		Referinţe
1 / 01/05/2025		
Act Normativ nr. 7, din 13/03/1996 emis de Parlamentul Romaniei (lege);		
B1	Inscrierea posesiei, drept de PROPRIETATE, dobandit prin Constituire, cota actuala 1/1, cota initiala 1/1	A1
	1) **NEIDENTIFICAT NEIDENTIFICAT**	
2 / 01/05/2025		
Act Normativ nr. 7, din 13/03/1996 emis de Parlamentul Romaniei (lege);		
B2	Se notează mentiunea de proprietar neidentificat	A1

C. Partea III. SARCINI .

Inscrieri privind dezmembramintele dreptului de proprietate, drepturi reale de garanţie şi sarcini	Referinţe
NU SUNT	

Document care conține date cu caracter personal, protejat de prevederile Regulamentului (UE) nr. 679/2016 și Legii 190/2018

Anexa Nr. 1 La Partea I

Teren

Nr cadastral	Suprafaţa (mp)*	Observaţii / Referinţe
	112.250	

* Suprafaţa este determinată in planul de proiecţie Stereo 70.

DETALII LINIARE IMOBIL

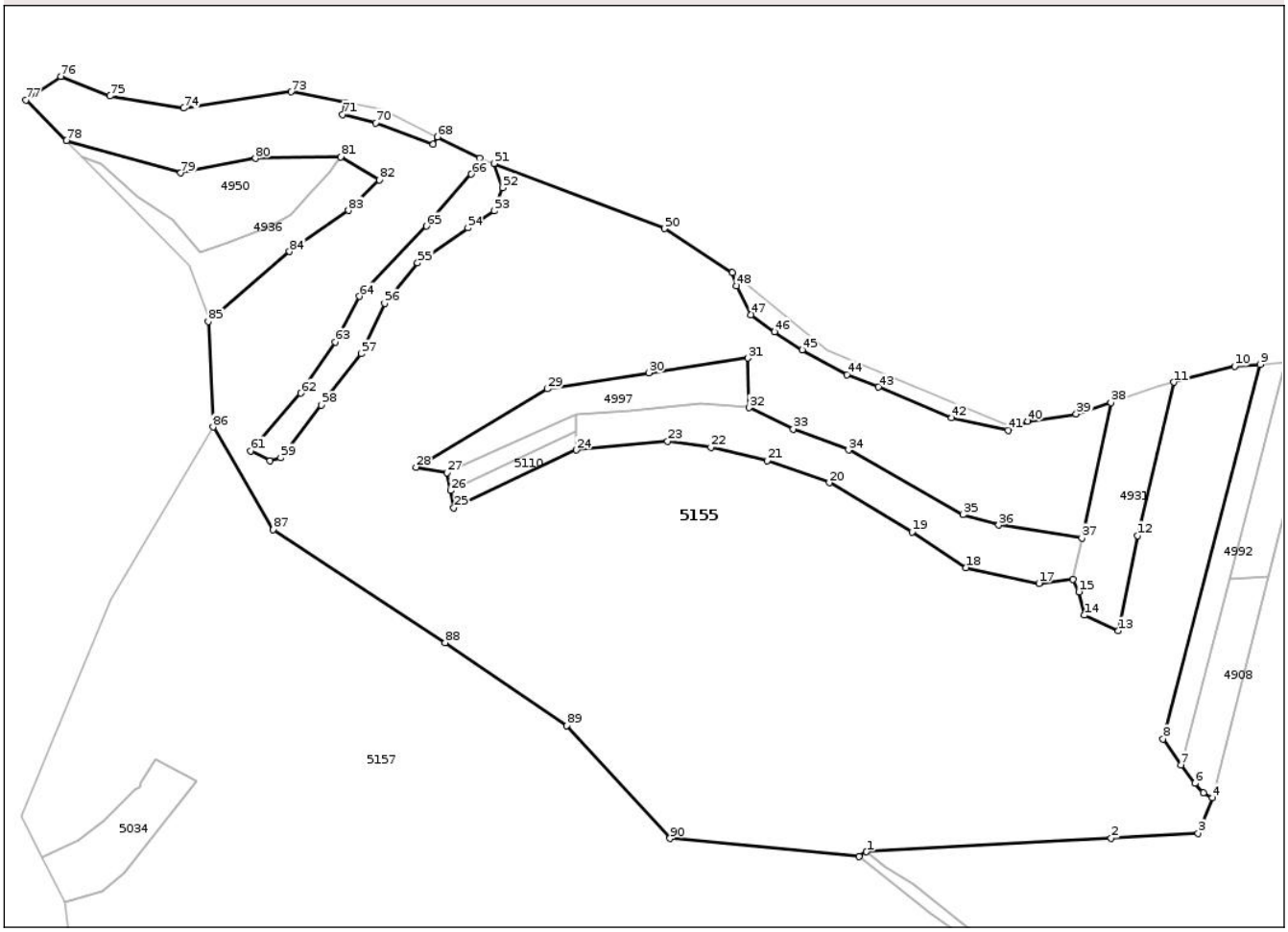

Date referitoare la teren

Crt	Categorie folosință	Intra vilan	Suprafaţa (mp)	Tarla	Parcelă	Nr. topo	Observaţii / Referinţe
1	arabil	NU	112.250	-	-	-	Proprietar neidentificat

Lungime Segmente

1) Valorile lungimilor segmentelor sunt obţinute din proiecţie în plan.

Punct început	X / Y	Punct sfârşit	X / Y	Lungime segment
1	388.573,022 546.146,726	2	388.700,398 546.153,804	127.573
4	388.752,9 546.174,919	5	388.748,29 546.177,354	5.214
7	388.736,564 546.191,819	8	388.727,421 546.205,381	16.356
10	388.764,578 546.399,094	11	388.733,076 546.390,669	32.609
13	388.704,164 546.261,533	14	388.686,45 546.269,654	19.487
16	388.680,442 546.288,184	17	388.662,732 546.286,165	17.825

Punct început	X / Y	Punct sfârşit	X / Y	Lungime segment
2	388.700,398 546.153,804	3	388.745,532 546.156,424	45.209
5	388.748,29 546.177,354	6	388.743,93 546.182,369	6.645
8	388.727,421 546.205,381	9	388.777,884 546.399,961	201.018
11	388.733,076 546.390,669	12	388.713,999 546.311,083	81.841
14	388.686,45 546.269,654	15	388.683,598 546.281,771	12.448
17	388.662,732 546.286,165	18	388.624,924 546.294,341	38.681

Punct început	X / Y	Punct sfârşit	X / Y	Lungime segment
3	388.745,532 546.156,424	4	388.752,9 546.174,919	19.909
6	388.743,93 546.182,369	7	388.736,564 546.191,819	11.982
9	388.777,884 546.399,961	10	388.764,578 546.399,094	13.334
12	388.713,999 546.311,083	13	388.704,164 546.261,533	50.517
15	388.683,598 546.281,771	16	388.680,442 546.288,184	7.147
18	388.624,924 546.294,341	19	388.596,702 546.313,003	33.835

Document care conține date cu caracter personal, protejat de prevederile Regulamentului (UE) nr. 679/2016 și Legii 190/2018

Punct început	X / Y	Punct sfârşit	X / Y	Lungime segment
19	388.596,702 546.313,003	20	388.553,771 546.338,553	49.959
22	388.492,08 546.356,985	23	388.469,594 546.359,982	22.685
25	388.358,32 546.325,53	26	388.356,668 546.334,422	9.044
28	388.338,71 546.346,636	29	388.406,97 546.387,257	79.432
31	388.511,373 546.403,242	32	388.512,06 546.377,491	25.76
34	388.563,729 546.355,537	35	388.623,253 546.321,947	68.347
37	388.685,056 546.309,794	38	388.700,098 546.380,247	72.041
40	388.657,002 546.370,493	41	388.646,81 546.365,815	11.215
43	388.579,28 546.388,23	44	388.562,81 546.394,689	17.691
46	388.525,15 546.416,925	47	388.513,06 546.425,861	15.034
49	388.503,341 546.447,701	50	388.467,865 546.470,545	42.196
52	388.383,65 546.491,826	53	388.379,433 546.479,803	12.741
55	388.339,546 546.452,744	56	388.322,434 546.431,715	27.111
58	388.289,42 546.378,835	59	388.268,31 546.351,388	34.626
61	388.252,7 546.355,041	62	388.278,72 546.385,013	39.691
64	388.309,28 546.435,331	65	388.344,07 546.471,855	50.442
67	388.371,885 546.507,221	68	388.349,951 546.518,182	24.52
70	388.317,768 546.525,514	71	388.300,62 546.529,893	17.699
73	388.273,647 546.541,64	74	388.217,754 546.533,176	56.531
76	388.153,955 546.549,539	77	388.135,772 546.537,296	21.922
79	388.216,391 546.499,528	80	388.255,15 546.507,051	39.482
82	388.319,51 546.495,952	83	388.303,53 546.480,03	22.558
85	388.230,67 546.422,234	86	388.233,139 546.367,433	54.857
88	388.353,796 546.255,37	89	388.417,072 546.212,383	76.497
91	388.569,206 546.144,384	1	388.573,022 546.146,726	4.478

Punct început	X / Y	Punct sfârşit	X / Y	Lungime segment
20	388.553,771 546.338,553	21	388.521,362 546.349,983	34.366
23	388.469,594 546.359,982	24	388.422,15 546.355,51	47.654
26	388.356,668 546.334,422	27	388.354,93 546.343,771	9.509
29	388.406,97 546.387,257	30	388.459,837 546.395,563	53.516
32	388.512,06 546.377,491	33	388.534,93 546.366,413	25.412
35	388.623,253 546.321,947	36	388.641,84 546.316,548	19.355
38	388.700,098 546.380,247	39	388.682,149 546.374,268	18.919
41	388.646,81 546.365,815	42	388.617,32 546.372,135	30.16
44	388.562,81 546.394,689	45	388.539,57 546.407,468	26.522
47	388.513,06 546.425,861	48	388.505,51 546.440,844	16.778
50	388.467,865 546.470,545	51	388.379,317 546.504,382	94.793
53	388.379,433 546.479,803	54	388.365,791 546.470,95	16.263
56	388.322,434 546.431,715	57	388.310,12 546.405,51	28.955
59	388.268,31 546.351,388	60	388.262,74 546.349,942	5.755
62	388.278,72 546.385,013	63	388.296,79 546.411,577	32.127
65	388.344,07 546.471,855	66	388.367,47 546.498,822	35.704
68	388.349,951 546.518,182	69	388.347,707 546.514,289	4.493
71	388.300,62 546.529,893	72	388.302,06 546.536,231	6.5
74	388.217,754 546.533,176	75	388.179,362 546.539,383	38.89
77	388.135,772 546.537,296	78	388.156,712 546.516,225	29.706
80	388.255,15 546.507,051	81	388.299,59 546.507,871	44.448
83	388.303,53 546.480,03	84	388.272,89 546.458,588	37.397
86	388.233,139 546.367,433	87	388.264,317 546.314,22	61.674
89	388.417,072 546.212,383	90	388.470,836 546.153,69	79.596

Punct început	X / Y	Punct sfârşit	X / Y	Lungime segment
21	388.521,362 546.349,983	22	388.492,08 546.356,985	30.107
24	388.422,15 546.355,51	25	388.358,32 546.325,53	70.52
27	388.354,93 546.343,771	28	388.338,71 546.346,636	16.471
30	388.459,837 546.395,563	31	388.511,373 546.403,242	52.104
33	388.534,93 546.366,413	34	388.563,729 546.355,537	30.784
36	388.641,84 546.316,548	37	388.685,056 546.309,794	43.741
39	388.682,149 546.374,268	40	388.657,002 546.370,493	25.428
42	388.617,32 546.372,135	43	388.579,28 546.388,23	41.305
45	388.539,57 546.407,468	46	388.525,15 546.416,925	17.244
48	388.505,51 546.440,844	49	388.503,341 546.447,701	7.191
51	388.379,317 546.504,382	52	388.383,65 546.491,826	13.282
54	388.365,791 546.470,95	55	388.339,546 546.452,744	31.942
57	388.310,12 546.405,51	58	388.289,42 546.378,835	33.764
60	388.262,74 546.349,942	61	388.252,7 546.355,041	11.261
63	388.296,79 546.411,577	64	388.309,28 546.435,331	26.838
66	388.367,47 546.498,822	67	388.371,885 546.507,221	9.489
69	388.347,707 546.514,289	70	388.317,768 546.525,514	31.974
72	388.302,06 546.536,231	73	388.273,647 546.541,64	28.922
75	388.179,362 546.539,383	76	388.153,955 546.549,539	27.361
78	388.156,712 546.516,225	79	388.216,391 546.499,528	61.971
81	388.299,59 546.507,871	82	388.319,51 546.495,952	23.214
84	388.272,89 546.458,588	85	388.230,67 546.422,234	55.715
87	388.264,317 546.314,22	88	388.353,796 546.255,37	107.097
90	388.470,836 546.153,69	91	388.569,206 546.144,384	98.809

**** Lungimile segmentelor sunt determinate în planul de proiecţie Stereo 70 şi sunt rotunjite la 1 milimetru.**
***** Distanţa dintre puncte este formată din segmente cumulate ce sunt mai mici decât valoarea 1 milimetru.**

Document care conține date cu caracter personal, protejat de prevederile Regulamentului (UE) nr. 679/2016 și Legii 190/2018

DATE DESPRE IMOBILUL NR. 5156

Oficiul de Cadastru şi Publicitate Imobiliară ALBA
Biroul de Cadastru şi Publicitate Imobiliară Aiud

A. Partea I. Descrierea imobilului

TEREN Extravilan

Adresa: Jud. Alba

Nr. Crt	Nr cadastral Nr. topografic	Suprafaţa* (mp)	Observaţii / Referinţe
A1		55.978	Sector cadastral:9 Teren neimprejmuit;

B. Partea II. Proprietari şi acte

Inscrieri privitoare la dreptul de proprietate şi alte drepturi reale		Referinţe
1 / 01/05/2025		
Act Normativ nr. 7, din 13/03/1996 emis de Parlamentul Romaniei (lege);		
B1	Inscrierea posesiei, drept de PROPRIETATE, dobandit prin Lege, cota actuala 1/1, cota initiala 1/1	A1
	1) **NEIDENTIFICAT NEIDENTIFICAT**	
2 / 01/05/2025		
Act Normativ nr. 7, din 13/03/1996 emis de Parlamentul Romaniei (lege);		
B2	Se notează mentiunea de proprietar neidentificat	A1

C. Partea III. SARCINI .

Inscrieri privind dezmembramintele dreptului de proprietate, drepturi reale de garanţie şi sarcini	Referinţe
NU SUNT	

Document care conține date cu caracter personal, protejat de prevederile Regulamentului (UE) nr. 679/2016 și Legii 190/2018

Anexa Nr. 1 La Partea I

Teren

Nr cadastral	Suprafaţa (mp)*	Observaţii / Referinţe
	55.978	

* Suprafaţa este determinată in planul de proiecţie Stereo 70.

DETALII LINIARE IMOBIL

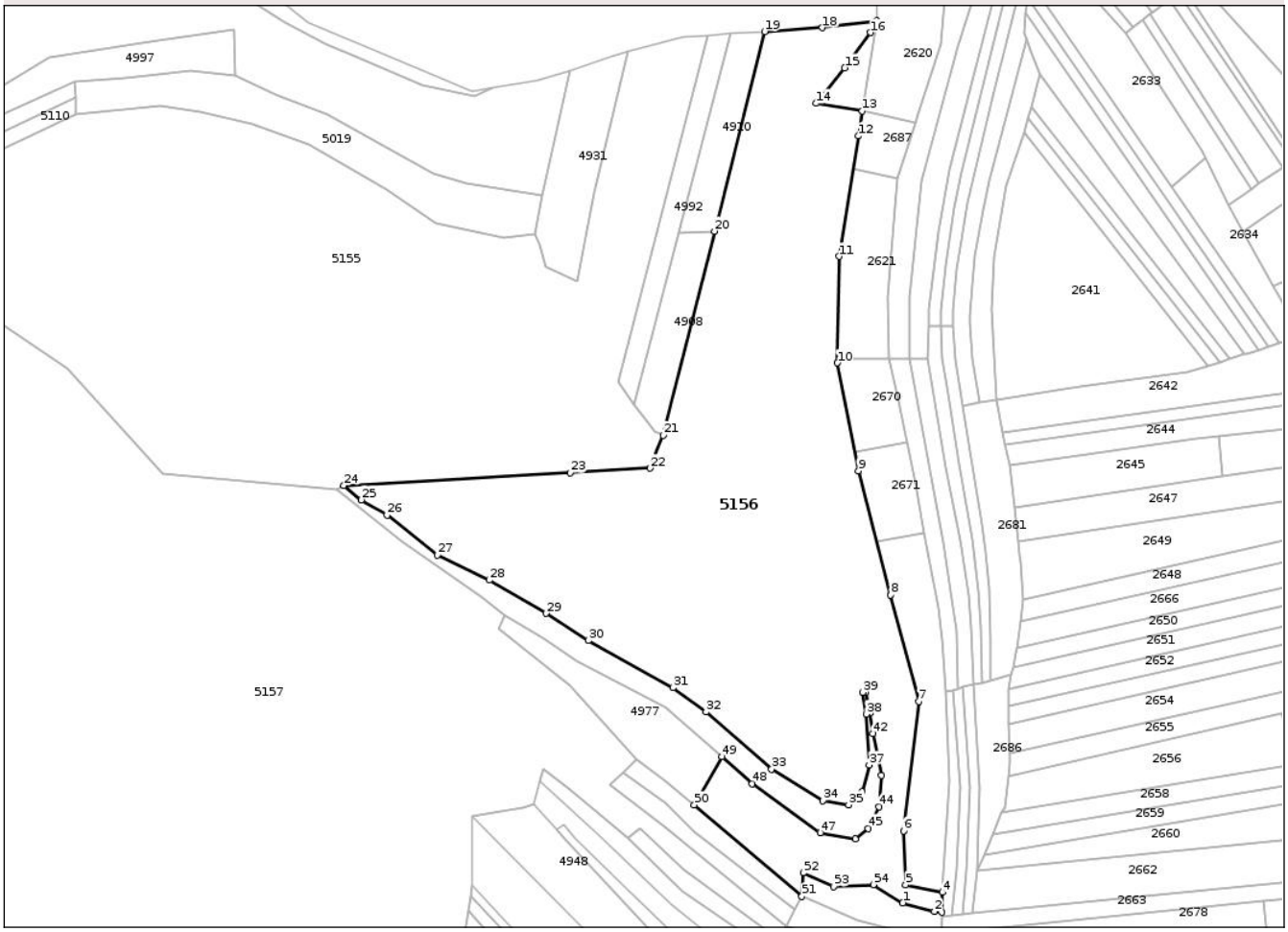

Date referitoare la teren

Crt	Categorie folosință	Intra vilan	Suprafaţa (mp)	Tarla	Parcelă	Nr. topo	Observaţii / Referinţe
1	arabil	NU	55.978	-	-	-	Proprietar neidentificat

Lungime Segmente

1) Valorile lungimilor segmentelor sunt obţinute din proiecţie în plan.

Punct început	X / Y	Punct sfârşit	X / Y	Lungime segment
1	388.887,823 545.912,03	2	388.905,544 545.907,188	18.371
4	388.910,08 545.917,937	5	388.889,378 545.922,007	21.099
7	388.896,718 546.025,263	8	388.880,909 546.085,073	61.864
10	388.850,96 546.215,715	11	388.852,089 546.275,525	59.82
13	388.865,017 546.357,29	14	388.838,939 546.361,639	26.439
16	388.869,573 546.401,51	17	388.872,978 546.408,122	7.437

Punct început	X / Y	Punct sfârşit	X / Y	Lungime segment
2	388.905,544 545.907,188	3	388.909,847 545.906,748	4.325
5	388.889,378 545.922,007	6	388.888,249 545.952,476	30.49
8	388.880,909 546.085,073	9	388.862,843 546.155,039	72.261
11	388.852,089 546.275,525	12	388.862,816 546.343,234	68.554
14	388.838,939 546.361,639	15	388.855,012 546.381,626	25.648
17	388.872,978 546.408,122	18	388.842,491 546.404,172	30.742

Punct început	X / Y	Punct sfârşit	X / Y	Lungime segment
3	388.909,847 545.906,748	4	388.910,08 545.917,937	11.192
6	388.888,249 545.952,476	7	388.896,718 546.025,263	73.278
9	388.862,843 546.155,039	10	388.850,96 546.215,715	61.829
12	388.862,816 546.343,234	13	388.865,017 546.357,29	14.227
15	388.855,012 546.381,626	16	388.869,573 546.401,51	24.646
18	388.842,491 546.404,172	19	388.810,059 546.402,059	32.5

Document care conține date cu caracter personal, protejat de prevederile Regulamentului (UE) nr. 679/2016 și Legii 190/2018

Punct început	X / Y	Punct sfârşit	X / Y	Lungime segment
19	388.810,059 546.402,059	20	388.781,81 546.289,8	115.758
22	388.745,532 546.156,424	23	388.700,398 546.153,804	45.209
25	388.583,007 546.138,658	26	388.597,381 546.130,076	16.741
28	388.655,022 546.093,469	29	388.687,012 546.074,797	37.04
31	388.758,224 546.032,899	32	388.777,072 546.019,282	23.253
34	388.842,732 545.969,492	35	388.857,278 545.967,195	14.727
37	388.868,786 545.989,563	38	388.867,259 546.018,13	28.608
40	388.867,045 546.030,4	41	388.869,179 546.018,827	11.768
43	388.875,654 545.983,563	44	388.874,454 545.966,022	17.582
46	388.860,97 545.948,017	47	388.841,251 545.951,498	20.024
49	388.785,857 545.994,232	50	388.770,432 545.967,168	31.151
52	388.831,702 545.928,919	53	388.848,732 545.921,247	18.678

Punct început	X / Y	Punct sfârşit	X / Y	Lungime segment
20	388.781,81 546.289,8	21	388.752,9 546.174,919	118.463
23	388.700,398 546.153,804	24	388.573,022 546.146,726	127.573
26	388.597,381 546.130,076	27	388.625,854 546.107,681	36.225
29	388.687,012 546.074,797	30	388.710,806 546.059,58	28.243
32	388.777,072 546.019,282	33	388.813,907 545.987,265	48.804
35	388.857,278 545.967,195	36	388.864,879 545.974,413	10.482
38	388.867,259 546.018,13	39	388.865,248 546.030,411	12.445
41	388.869,179 546.018,827	42	388.871,08 546.007,296	11.687
44	388.874,454 545.966,022	45	388.868,295 545.953,838	13.651
47	388.841,251 545.951,498	48	388.803,034 545.979,082	47.132
50	388.770,432 545.967,168	51	388.830,975 545.915,649	79.496
53	388.848,732 545.921,247	54	388.871,243 545.922,278	22.535

Punct început	X / Y	Punct sfârşit	X / Y	Lungime segment
21	388.752,9 546.174,919	22	388.745,532 546.156,424	19.909
24	388.573,022 546.146,726	25	388.583,007 546.138,658	12.837
27	388.625,854 546.107,681	28	388.655,022 546.093,469	32.447
30	388.710,806 546.059,58	31	388.758,224 546.032,899	54.409
33	388.813,907 545.987,265	34	388.842,732 545.969,492	33.864
36	388.864,879 545.974,413	37	388.868,786 545.989,563	15.646
39	388.865,248 546.030,411	40	388.867,045 546.030,4	1.797
42	388.871,08 546.007,296	43	388.875,654 545.983,563	24.17
45	388.868,295 545.953,838	46	388.860,97 545.948,017	9.357
48	388.803,034 545.979,082	49	388.785,857 545.994,232	22.904
51	388.830,975 545.915,649	52	388.831,702 545.928,919	13.29
54	388.871,243 545.922,278	1	388.887,823 545.912,03	19.491

** Lungimile segmentelor sunt determinate în planul de proiecţie Stereo 70 şi sunt rotunjite la 1 milimetru.
*** Distanţa dintre puncte este formată din segmente cumulate ce sunt mai mici decât valoarea 1 milimetru.

Document care conține date cu caracter personal, protejat de prevederile Regulamentului (UE) nr. 679/2016 și Legii 190/2018

DATE DESPRE IMOBILUL NR. 5157

Oficiul de Cadastru şi Publicitate Imobiliară ALBA
Biroul de Cadastru şi Publicitate Imobiliară Aiud

A. Partea I. Descrierea imobilului

TEREN Extravilan

Adresa: Jud. Alba

Nr. Crt	Nr cadastral Nr. topografic	Suprafaţa* (mp)	Observaţii / Referinţe
A1		241.195	Sector cadastral:9 Teren neimprejmuit;

B. Partea II. Proprietari şi acte

Inscrieri privitoare la dreptul de proprietate şi alte drepturi reale		Referinţe
1 / 01/05/2025		
Act Normativ nr. 7, din 13/03/1996 emis de Parlamentul Romaniei (lege);		
B1	Inscrierea posesiei, drept de PROPRIETATE, dobandit prin Lege, cota actuala 1/1, cota initiala 1/1	A1
	1) **NEIDENTIFICAT NEIDENTIFICAT**	
2 / 01/05/2025		
Act Normativ nr. 7, din 13/03/1996 emis de Parlamentul Romaniei (lege);		
B2	Se notează mentiunea de proprietar neidentificat	A1

C. Partea III. SARCINI .

Inscrieri privind dezmembramintele dreptului de proprietate, drepturi reale de garanţie şi sarcini	Referinţe
NU SUNT	

Document care conține date cu caracter personal, protejat de prevederile Regulamentului (UE) nr. 679/2016 și Legii 190/2018

Anexa Nr. 1 La Partea I

Teren

Nr cadastral	Suprafaţa (mp)*	Observaţii / Referinţe
	241.195	

* Suprafaţa este determinată in planul de proiecţie Stereo 70.

DETALII LINIARE IMOBIL

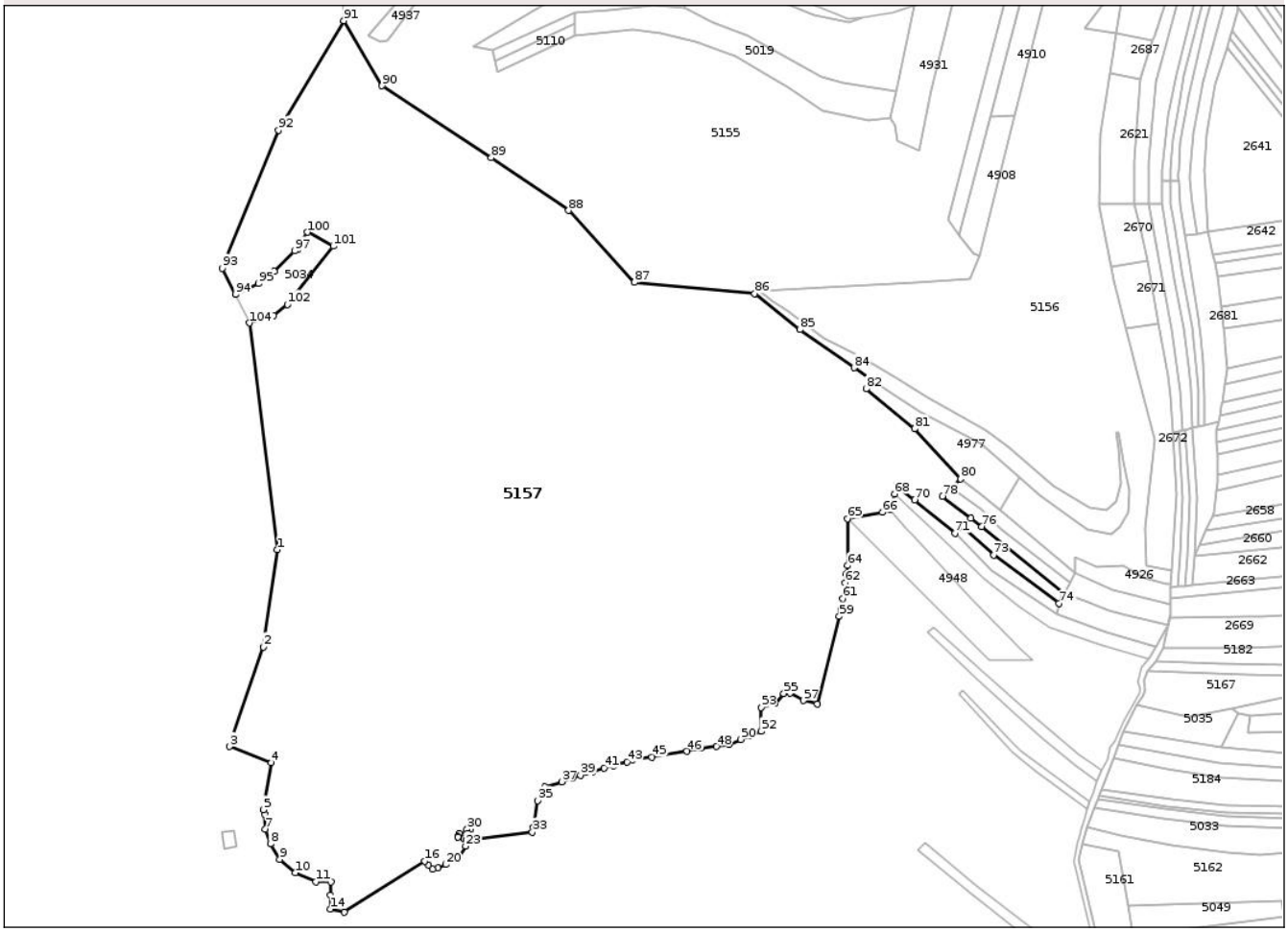

Date referitoare la teren

Crt	Categorie folosință	Intra vilan	Suprafaţa (mp)	Tarla	Parcelă	Nr. topo	Observaţii / Referinţe
1	arabil	NU	241.195	-	-	-	Proprietar neidentificat

Lungime Segmente

1) Valorile lungimilor segmentelor sunt obţinute din proiecţie în plan.

Punct început	X / Y	Punct sfârşit	X / Y	Lungime segment
1	388.178,634 545.935,103	2	388.166,993 545.855,728	80.224
4	388.173,839 545.760,925	5	388.167,289 545.722,682	38.8
7	388.168,834 545.706,61	8	388.172,942 545.694,604	12.69
10	388.193,301 545.671,105	11	388.210,069 545.663,761	18.306
13	388.222,293 545.652,949	14	388.221,913 545.641,33	11.626
16	388.299,421 545.680,661	17	388.302,315 545.677,43	4.337

Punct început	X / Y	Punct sfârşit	X / Y	Lungime segment
2	388.166,993 545.855,728	3	388.139,561 545.774,227	85.993
5	388.167,289 545.722,682	6	388.167,954 545.719,15	3.594
8	388.172,942 545.694,604	9	388.180,514 545.682,009	14.695
11	388.210,069 545.663,761	12	388.222,636 545.663,434	12.571
14	388.221,913 545.641,33	15	388.233,651 545.638,829	12.001
17	388.302,315 545.677,43	18	388.305,48 545.673,894	4.746

Punct început	X / Y	Punct sfârşit	X / Y	Lungime segment
3	388.139,561 545.774,227	4	388.173,839 545.760,925	36.768
6	388.167,954 545.719,15	7	388.168,834 545.706,61	12.57
9	388.180,514 545.682,009	10	388.193,301 545.671,105	16.805
12	388.222,636 545.663,434	13	388.222,293 545.652,949	10.491
15	388.233,651 545.638,829	16	388.299,421 545.680,661	77.946
18	388.305,48 545.673,894	19	388.309,853 545.674,845	4.474

Document care conține date cu caracter personal, protejat de prevederile Regulamentului (UE) nr. 679/2016 și Legii 190/2018

Punct început	X / Y	Punct sfârşit	X / Y	Lungime segment
19	388.309,853 545.674,845	20	388.316,272 545.677,842	7.085
22	388.326,838 545.683,778	23	388.332,565 545.692,849	10.728
25	388.331,541 545.698,689	26	388.326,625 545.700,306	5.175
28	388.327,583 545.703,291	29	388.334,649 545.702,976	7.073
31	388.336,688 545.706,428	32	388.340,98 545.698,955	8.618
34	388.388,13 545.708,105	35	388.391,59 545.730,081	22.247
37	388.411,34 545.745,486	38	388.420,22 545.748,558	9.396
40	388.436,0 545.752,999	41	388.445,942 545.756,849	10.662
43	388.464,99 545.761,743	44	388.469,148 545.763,589	4.549
46	388.513,76 545.770,313	47	388.525,03 545.773,08	11.605
49	388.548,36 545.776,068	50	388.557,868 545.780,061	10.312
52	388.574,691 545.786,561	53	388.574,301 545.806,3	19.743
55	388.592,984 545.817,624	56	388.598,23 545.817,775	5.248
58	388.620,532 545.808,801	59	388.638,487 545.880,685	74.092
61	388.641,442 545.895,285	62	388.643,308 545.907,847	12.7
64	388.645,423 545.922,092	65	388.645,101 545.960,437	38.346
67	388.680,254 545.967,527	68	388.683,572 545.980,688	13.573
70	388.700,112 545.975,765	71	388.733,03 545.948,435	42.785
73	388.764,67 545.930,664	74	388.818,21 545.891,206	66.509
76	388.754,962 545.954,02	77	388.746,174 545.960,731	11.057
79	388.730,196 545.985,426	80	388.737,616 545.992,917	10.544
82	388.660,321 546.066,507	83	388.663,919 546.073,928	8.247
85	388.606,04 546.114,911	86	388.569,206 546.144,384	47.174
88	388.417,072 546.212,383	89	388.353,796 546.255,37	76.497
91	388.233,139 546.367,433	92	388.179,693 546.278,003	104.183
94	388.144,278 546.143,804	95	388.163,103 546.152,501	20.737
97	388.192,749 546.179,219	98	388.195,267 546.180,559	2.852
100	388.203,45 546.194,62	101	388.224,39 546.183,174	23.864
103	388.175,513 546.126,425	104	388.155,96 546.120,408	20.458

Punct început	X / Y	Punct sfârşit	X / Y	Lungime segment
20	388.316,272 545.677,842	21	388.322,651 545.681,425	7.316
23	388.332,565 545.692,849	24	388.333,506 545.698,18	5.413
26	388.326,625 545.700,306	27	388.326,438 545.700,596	0.345
29	388.334,649 545.702,976	30	388.333,949 545.706,674	3.764
32	388.340,98 545.698,955	33	388.387,32 545.704,238	46.64
35	388.391,59 545.730,081	36	388.397,8 545.741,328	12.848
38	388.420,22 545.748,558	39	388.426,76 545.750,78	6.907
41	388.445,942 545.756,849	42	388.453,9 545.758,659	8.161
44	388.469,148 545.763,589	45	388.485,126 545.765,483	16.09
47	388.525,03 545.773,08	48	388.538,11 545.774,261	13.133
50	388.557,868 545.780,061	51	388.566,34 545.783,438	9.121
53	388.574,301 545.806,3	54	388.586,125 545.809,393	12.222
56	388.598,23 545.817,775	57	388.608,96 545.811,822	12.271
59	388.638,487 545.880,685	60	388.640,03 545.886,327	5.849
62	388.643,308 545.907,847	63	388.644,451 545.915,546	7.783
65	388.645,101 545.960,437	66	388.673,677 545.965,577	29.035
68	388.683,572 545.980,688	69	388.685,384 545.987,566	7.112
71	388.733,03 545.948,435	72	388.739,79 545.953,989	8.749
74	388.818,21 545.891,206	75	388.822,18 545.899,028	8.772
77	388.746,174 545.960,731	78	388.722,631 545.978,712	29.624
80	388.737,616 545.992,917	81	388.700,115 546.034,016	55.636
83	388.663,919 546.073,928	84	388.650,588 546.083,811	16.594
86	388.569,206 546.144,384	87	388.470,836 546.153,69	98.809
89	388.353,796 546.255,37	90	388.264,317 546.314,22	107.097
92	388.179,693 546.278,003	93	388.133,61 546.165,168	121.883
95	388.163,103 546.152,501	96	388.176,325 546.162,548	16.607
98	388.195,267 546.180,559	99	388.195,389 546.183,156	2.601
101	388.224,39 546.183,174	102	388.186,98 546.135,389	60.687
104	388.155,96 546.120,408	1	388.178,634 545.935,103	186.687

Punct început	X / Y	Punct sfârşit	X / Y	Lungime segment
21	388.322,651 545.681,425	22	388.326,838 545.683,778	4.803
24	388.333,506 545.698,18	25	388.331,541 545.698,689	2.03
27	388.326,438 545.700,596	28	388.327,583 545.703,291	2.928
30	388.333,949 545.706,674	31	388.336,688 545.706,428	2.75
33	388.387,32 545.704,238	34	388.388,13 545.708,105	3.951
36	388.397,8 545.741,328	37	388.411,34 545.745,486	14.164
39	388.426,76 545.750,78	40	388.436,0 545.752,999	9.503
42	388.453,9 545.758,659	43	388.464,99 545.761,743	11.511
45	388.485,126 545.765,483	46	388.513,76 545.770,313	29.039
48	388.538,11 545.774,261	49	388.548,36 545.776,068	10.408
51	388.566,34 545.783,438	52	388.574,691 545.786,561	8.915
54	388.586,125 545.809,393	55	388.592,984 545.817,624	10.715
57	388.608,96 545.811,822	58	388.620,532 545.808,801	11.96
60	388.640,03 545.886,327	61	388.641,442 545.895,285	9.068
63	388.644,451 545.915,546	64	388.645,423 545.922,092	6.618
66	388.673,677 545.965,577	67	388.680,254 545.967,527	6.86
69	388.685,384 545.987,566	70	388.700,112 545.975,765	18.872
72	388.739,79 545.953,989	73	388.764,67 545.930,664	34.104
75	388.822,18 545.899,028	76	388.754,962 545.954,02	86.847
78	388.722,631 545.978,712	79	388.730,196 545.985,426	10.115
81	388.700,115 546.034,016	82	388.660,321 546.066,507	51.374
84	388.650,588 546.083,811	85	388.606,04 546.114,911	54.33
87	388.470,836 546.153,69	88	388.417,072 546.212,383	79.596
90	388.264,317 546.314,22	91	388.233,139 546.367,433	61.674
93	388.133,61 546.165,168	94	388.144,278 546.143,804	23.879
96	388.176,325 546.162,548	97	388.192,749 546.179,219	23.402
99	388.195,389 546.183,156	100	388.203,45 546.194,62	14.014
102	388.186,98 546.135,389	103	388.175,513 546.126,425	14.555

**** Lungimile segmentelor sunt determinate în planul de proiecţie Stereo 70 şi sunt rotunjite la 1 milimetru.**
***** Distanţa dintre puncte este formată din segmente cumulate ce sunt mai mici decât valoarea 1 milimetru.**

Document care conține date cu caracter personal, protejat de prevederile Regulamentului (UE) nr. 679/2016 și Legii 190/2018

DATE DESPRE IMOBILUL NR. 5158

Oficiul de Cadastru şi Publicitate Imobiliară ALBA
Biroul de Cadastru şi Publicitate Imobiliară Aiud

A. Partea I. Descrierea imobilului

TEREN Extravilan

Adresa: Jud. Alba

Nr. Crt	Nr cadastral Nr. topografic	Suprafaţa* (mp)	Observaţii / Referinţe
A1		174.552	Sector cadastral:9 Teren neimprejmuit;

B. Partea II. Proprietari şi acte

Inscrieri privitoare la dreptul de proprietate şi alte drepturi reale		Referinţe
1 / 01/05/2025		
Act Normativ nr. 7, din 13/03/1996 emis de Parlamentul Romaniei (lege);		
B1	Inscrierea posesiei, drept de PROPRIETATE, dobandit prin Lege, cota actuala 1/1, cota initiala 1/1	A1
	1) **NEIDENTIFICAT NEIDENTIFICAT**	
2 / 01/05/2025		
Act Normativ nr. 7, din 13/03/1996 emis de Parlamentul Romaniei (lege);		
B2	Se notează mentiunea de proprietar neidentificat	A1

C. Partea III. SARCINI .

Inscrieri privind dezmembramintele dreptului de proprietate, drepturi reale de garanţie şi sarcini	Referinţe
NU SUNT	

Document care conține date cu caracter personal, protejat de prevederile Regulamentului (UE) nr. 679/2016 și Legii 190/2018

Anexa Nr. 1 La Partea I

Teren

Nr cadastral	Suprafaţa (mp)*	Observaţii / Referinţe
	174.552	

* Suprafaţa este determinată in planul de proiecţie Stereo 70.

DETALII LINIARE IMOBIL

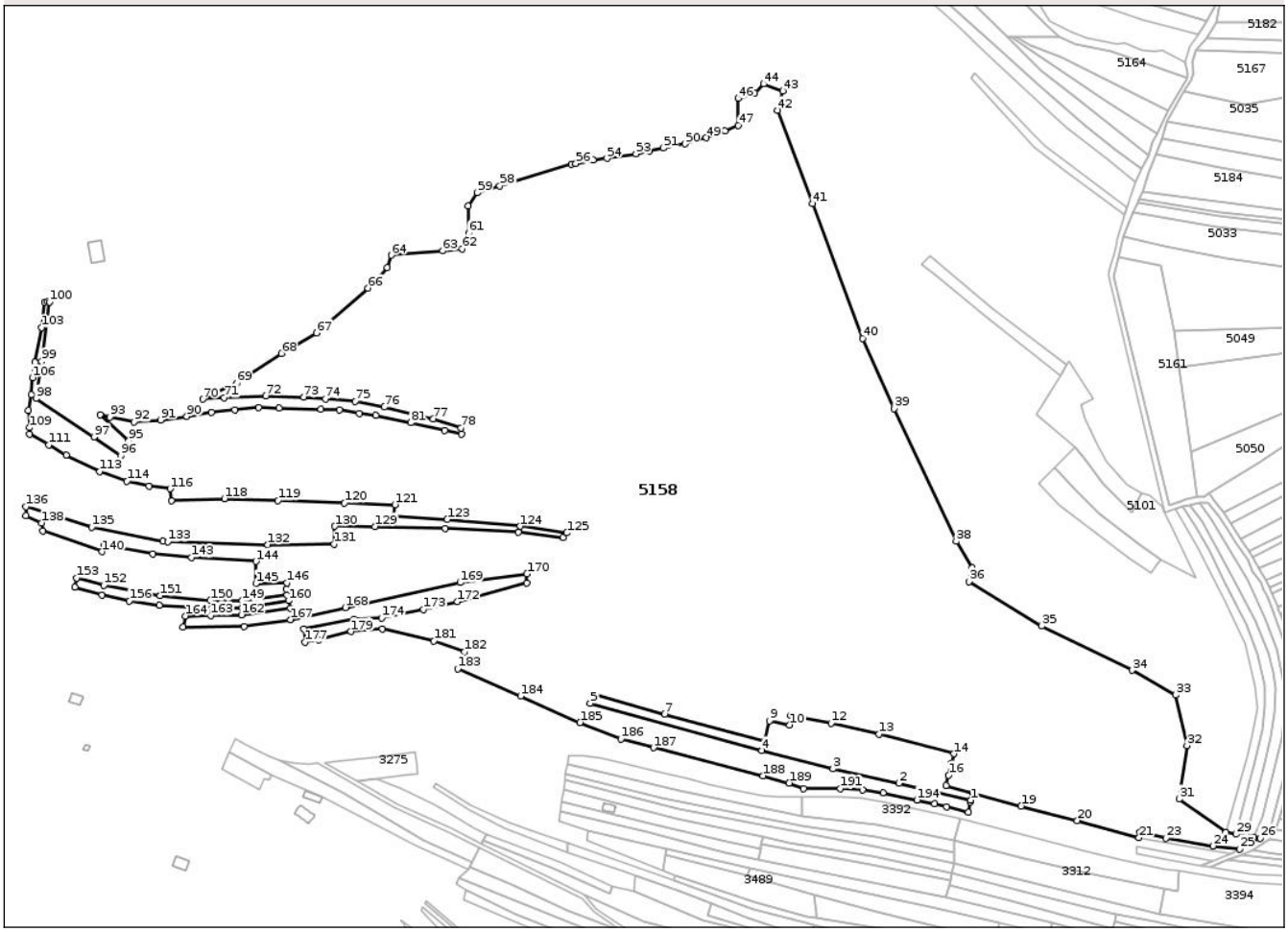

Date referitoare la teren

Crt	Categorie folosință	Intra vilan	Suprafaţa (mp)	Tarla	Parcelă	Nr. topo	Observaţii / Referinţe
1	arabil	NU	174.552	-	-	-	Proprietar neidentificat

Lungime Segmente

1) Valorile lungimilor segmentelor sunt obţinute din proiecţie în plan.

Punct început	X / Y	Punct sfârşit	X / Y	Lungime segment
1	388.736,449 545.324,154	2	388.687,538 545.335,7	50.255
4	388.593,857 545.358,053	5	388.476,6 545.390,139	121.567
7	388.527,23 545.382,823	8	388.595,729 545.364,219	70.98
10	388.612,76 545.375,51	11	388.613,525 545.381,795	6.331
13	388.673,896 545.369,167	14	388.724,811 545.355,755	52.652
16	388.721,262 545.341,273	17	388.719,56 545.334,26	7.217

Punct început	X / Y	Punct sfârşit	X / Y	Lungime segment
2	388.687,538 545.335,7	3	388.642,416 545.345,586	46.192
5	388.476,6 545.390,139	6	388.478,624 545.396,669	6.837
8	388.595,729 545.364,219	9	388.599,046 545.378,218	14.387
11	388.613,525 545.381,795	12	388.641,055 545.376,77	27.985
14	388.724,811 545.355,755	15	388.723,196 545.349,245	6.707
17	388.719,56 545.334,26	18	388.737,611 545.329,31	18.717

Punct început	X / Y	Punct sfârşit	X / Y	Lungime segment
3	388.642,416 545.345,586	4	388.593,857 545.358,053	50.134
6	388.478,624 545.396,669	7	388.527,23 545.382,823	50.54
9	388.599,046 545.378,218	10	388.612,76 545.375,51	13.979
12	388.641,055 545.376,77	13	388.673,896 545.369,167	33.71
15	388.723,196 545.349,245	16	388.721,262 545.341,273	8.203
18	388.737,611 545.329,31	19	388.770,811 545.320,214	34.424

Document care conține date cu caracter personal, protejat de prevederile Regulamentului (UE) nr. 679/2016 și Legii 190/2018

Punct început	X / Y	Punct sfârşit	X / Y	Lungime segment
19	388.770,811 545.320,214	20	388.809,193 545.310,259	39.652
22	388.851,946 545.302,259	23	388.869,583 545.298,134	18.113
25	388.920,194 545.290,857	26	388.934,086 545.298,18	15.704
28	388.924,39 545.299,684	29	388.917,397 545.300,933	7.104
31	388.878,607 545.324,93	32	388.884,098 545.361,517	36.997
34	388.846,574 545.412,739	35	388.784,798 545.442,923	68.756
37	388.737,404 545.482,486	38	388.726,456 545.500,722	21.269
40	388.662,572 545.639,02	41	388.628,362 545.731,179	98.303
43	388.608,072 545.807,902	44	388.595,168 545.812,664	13.755
46	388.577,67 545.802,734	47	388.577,691 545.784,271	18.463
49	388.555,81 545.775,866	50	388.541,188 545.771,792	15.179
52	388.517,109 545.766,955	53	388.507,849 545.764,987	9.467
55	388.478,663 545.760,932	56	388.466,754 545.758,325	12.191
58	388.414,879 545.743,219	59	388.399,255 545.738,413	16.346
61	388.393,482 545.710,846	62	388.389,204 545.700,292	11.388
64	388.340,72 545.695,804	65	388.337,983 545.687,414	8.825
67	388.289,67 545.642,884	68	388.265,766 545.628,871	27.709
70	388.212,352 545.597,631	71	388.226,773 545.598,725	14.462
73	388.280,965 545.599,026	74	388.295,791 545.597,91	14.868
76	388.335,89 545.592,215	77	388.369,534 545.584,17	34.592
79	388.388,833 545.573,86	80	388.377,329 545.576,15	11.73
82	388.330,03 545.586,458	83	388.318,831 545.588,061	11.313
85	388.292,745 545.590,899	86	388.264,009 545.591,582	28.744
88	388.233,874 545.590,536	89	388.218,054 545.588,669	15.93
91	388.183,218 545.583,479	92	388.165,094 545.582,297	18.163
94	388.141,86 545.586,963	95	388.161,44 545.569,293	26.374
97	388.137,72 545.571,858	98	388.098,12 545.598,048	47.477
100	388.107,31 545.663,886	101	388.106,018 545.664,272	1.348
103	388.101,953 545.646,395	104	388.097,531 545.622,785	24.021
106	388.095,802 545.612,383	107	388.094,98 545.600,762	11.65
109	388.093,6 545.578,2	110	388.093,736 545.573,686	4.516
112	388.118,844 545.559,561	113	388.141,711 545.548,219	25.525
115	388.175,369 545.538,552	116	388.189,903 545.536,561	14.67

Punct început	X / Y	Punct sfârşit	X / Y	Lungime segment
20	388.809,193 545.310,259	21	388.851,353 545.298,621	43.737
23	388.869,583 545.298,134	24	388.901,71 545.293,019	32.532
26	388.934,086 545.298,18	27	388.929,68 545.298,863	4.459
29	388.917,397 545.300,933	30	388.910,63 545.302,167	6.879
32	388.884,098 545.361,517	33	388.876,319 545.395,817	35.172
35	388.784,798 545.442,923	36	388.735,095 545.473,231	58.215
38	388.726,456 545.500,722	39	388.684,011 545.591,153	99.897
41	388.628,362 545.731,179	42	388.604,453 545.794,524	67.707
44	388.595,168 545.812,664	45	388.588,99 545.806,367	8.821
47	388.577,691 545.784,271	48	388.568,57 545.780,593	9.835
50	388.541,188 545.771,792	51	388.526,319 545.768,913	15.145
53	388.507,849 545.764,987	54	388.488,019 545.761,827	20.081
56	388.466,754 545.758,325	57	388.463,937 545.757,892	2.85
59	388.399,255 545.738,413	60	388.393,355 545.729,383	10.787
62	388.389,204 545.700,292	63	388.375,961 545.698,808	13.326
65	388.337,983 545.687,414	66	388.324,895 545.673,414	19.165
68	388.265,766 545.628,871	69	388.235,156 545.608,568	36.731
71	388.226,773 545.598,725	72	388.255,191 545.599,975	28.445
74	388.295,791 545.597,91	75	388.316,332 545.596,106	20.62
77	388.369,534 545.584,17	78	388.388,512 545.578,043	19.943
80	388.377,329 545.576,15	81	388.354,063 545.581,638	23.904
83	388.318,831 545.588,061	84	388.305,235 545.590,382	13.793
86	388.264,009 545.591,582	87	388.250,22 545.592,131	13.8
89	388.218,054 545.588,669	90	388.201,233 545.585,969	17.036
92	388.165,094 545.582,297	93	388.148,592 545.585,4	16.792
95	388.161,44 545.569,293	96	388.155,88 545.559,173	11.547
98	388.098,12 545.598,048	99	388.101,97 545.623,326	25.57
101	388.106,018 545.664,272	102	388.104,167 545.663,755	1.922
104	388.097,531 545.622,785	105	388.097,382 545.621,056	1.735
107	388.094,98 545.600,762	108	388.093,108 545.589,912	11.01
110	388.093,736 545.573,686	111	388.106,809 545.566,331	15.0
113	388.141,711 545.548,219	114	388.160,327 545.541,67	19.734
116	388.189,903 545.536,561	117	388.190,529 545.528,533	8.053

Punct început	X / Y	Punct sfârşit	X / Y	Lungime segment
21	388.851,353 545.298,621	22	388.851,946 545.302,259	3.686
24	388.901,71 545.293,019	25	388.920,194 545.290,857	18.61
27	388.929,68 545.298,863	28	388.924,39 545.299,684	5.353
30	388.910,63 545.302,167	31	388.878,607 545.324,93	39.289
33	388.876,319 545.395,817	34	388.846,574 545.412,739	34.221
36	388.735,095 545.473,231	37	388.737,404 545.482,486	9.539
39	388.684,011 545.591,153	40	388.662,572 545.639,02	52.449
42	388.604,453 545.794,524	43	388.608,072 545.807,902	13.858
45	388.588,99 545.806,367	46	388.577,67 545.802,734	11.889
48	388.568,57 545.780,593	49	388.555,81 545.775,866	13.607
51	388.526,319 545.768,913	52	388.517,109 545.766,955	9.416
54	388.488,019 545.761,827	55	388.478,663 545.760,932	9.399
57	388.463,937 545.757,892	58	388.414,879 545.743,219	51.205
60	388.393,355 545.729,383	61	388.393,482 545.710,846	18.537
63	388.375,961 545.698,808	64	388.340,72 545.695,804	35.369
66	388.324,895 545.673,414	67	388.289,67 545.642,884	46.614
69	388.235,156 545.608,568	70	388.212,352 545.597,631	25.291
72	388.255,191 545.599,975	73	388.280,965 545.599,026	25.791
75	388.316,332 545.596,106	76	388.335,89 545.592,215	19.941
78	388.388,512 545.578,043	79	388.388,833 545.573,86	4.195
81	388.354,063 545.581,638	82	388.330,03 545.586,458	24.512
84	388.305,235 545.590,382	85	388.292,745 545.590,899	12.501
87	388.250,22 545.592,131	88	388.233,874 545.590,536	16.424
90	388.201,233 545.585,969	91	388.183,218 545.583,479	18.186
93	388.148,592 545.585,4	94	388.141,86 545.586,963	6.911
96	388.155,88 545.559,173	97	388.137,72 545.571,858	22.152
99	388.101,97 545.623,326	100	388.107,31 545.663,886	40.91
102	388.104,167 545.663,755	103	388.101,953 545.646,395	17.501
105	388.097,382 545.621,056	106	388.095,802 545.612,383	8.816
108	388.093,108 545.589,912	109	388.093,6 545.578,2	11.722
111	388.106,809 545.566,331	112	388.118,844 545.559,561	13.808
114	388.160,327 545.541,67	115	388.175,369 545.538,552	15.362
117	388.190,529 545.528,533	118	388.226,84 545.529,857	36.335

Document care conține date cu caracter personal, protejat de prevederile Regulamentului (UE) nr. 679/2016 și Legii 190/2018

Punct început	X / Y	Punct sfârşit	X / Y	Lungime segment
118	388.226,84 545.529,857	119	388.263,48 545.528,545	36.663
121	388.343,33 545.525,76	122	388.342,11 545.517,786	8.067
124	388.428,724 545.511,012	125	388.460,571 545.506,375	32.183
127	388.427,579 545.506,792	128	388.377,687 545.509,586	49.971
130	388.302,2 545.510,963	131	388.301,71 545.498,913	12.06
133	388.188,21 545.500,507	134	388.185,072 545.500,655	3.141
136	388.091,435 545.524,339	137	388.091,3 545.518,32	6.02
139	388.102,998 545.507,869	140	388.143,41 545.493,638	42.844
142	388.178,03 545.492,283	143	388.204,26 545.489,566	26.37
145	388.248,27 545.471,949	146	388.269,461 545.472,357	21.195
148	388.269,71 545.464,012	149	388.238,89 545.460,232	31.051
151	388.183,09 545.463,607	152	388.144,53 545.470,859	39.236
154	388.124,89 545.469,632	155	388.143,154 545.464,006	19.111
157	388.182,51 545.457,11	158	388.217,79 545.454,914	35.348
160	388.270,56 545.460,236	161	388.271,8 545.454,984	5.396
163	388.217,45 545.450,124	164	388.200,223 545.449,737	17.231
166	388.240,348 545.442,505	167	388.272,07 545.447,244	32.073
169	388.387,72 545.472,581	170	388.433,47 545.478,539	46.137
172	388.386,01 545.459,511	173	388.362,76 545.454,273	23.833
175	388.315,14 545.447,672	176	388.280,92 545.440,759	34.911
178	388.291,337 545.433,625	179	388.313,228 545.439,213	22.593
181	388.369,87 545.432,832	182	388.390,603 545.425,194	22.096
184	388.429,029 545.395,132	185	388.469,687 545.377,146	44.459
187	388.519,841 545.359,91	188	388.594,474 545.340,81	77.038
190	388.622,415 545.332,141	191	388.647,319 545.332,091	24.904
193	388.676,531 545.329,211	194	388.699,648 545.324,331	23.626
196	388.719,826 545.319,738	197	388.734,658 545.315,99	15.298

Punct început	X / Y	Punct sfârşit	X / Y	Lungime segment
119	388.263,48 545.528,545	120	388.308,8 545.526,748	45.356
122	388.342,11 545.517,786	123	388.378,95 545.515,65	36.902
125	388.460,571 545.506,375	126	388.457,953 545.503,453	3.924
128	388.377,687 545.509,586	129	388.329,552 545.510,797	48.15
131	388.301,71 545.498,913	132	388.256,49 545.498,382	45.223
134	388.185,072 545.500,655	135	388.136,19 545.510,261	49.817
137	388.091,3 545.518,32	138	388.102,067 545.513,289	11.885
140	388.143,41 545.493,638	141	388.145,1 545.498,492	5.14
143	388.204,26 545.489,566	144	388.248,47 545.487,018	44.283
146	388.269,461 545.472,357	147	388.269,145 545.468,364	4.005
149	388.238,89 545.460,232	150	388.217,18 545.460,38	21.711
152	388.144,53 545.470,859	153	388.126,07 545.475,748	19.096
155	388.143,154 545.464,006	156	388.161,885 545.460,016	19.152
158	388.217,79 545.454,914	159	388.239,17 545.455,542	21.389
161	388.271,8 545.454,984	162	388.238,5 545.450,595	33.588
164	388.200,223 545.449,737	165	388.198,631 545.442,049	7.851
167	388.272,07 545.447,244	168	388.309,49 545.455,481	38.316
170	388.433,47 545.478,539	171	388.433,084 545.472,206	6.344
173	388.362,76 545.454,273	174	388.334,19 545.448,344	29.179
176	388.280,92 545.440,759	177	388.282,063 545.431,959	8.874
179	388.313,228 545.439,213	180	388.334,63 545.440,985	21.475
182	388.390,603 545.425,194	183	388.386,133 545.413,848	12.195
185	388.469,687 545.377,146	186	388.497,624 545.366,009	30.075
188	388.594,474 545.340,81	189	388.612,482 545.335,878	18.671
191	388.647,319 545.332,091	192	388.662,484 545.331,218	15.19
194	388.699,648 545.324,331	195	388.711,771 545.321,772	12.389
197	388.734,658 545.315,99	198	388.736,192 545.323,032	7.207

Punct început	X / Y	Punct sfârşit	X / Y	Lungime segment
120	388.308,8 545.526,748	121	388.343,33 545.525,76	34.544
123	388.378,95 545.515,65	124	388.428,724 545.511,012	49.99
126	388.457,953 545.503,453	127	388.427,579 545.506,792	30.557
129	388.329,552 545.510,797	130	388.302,2 545.510,963	27.353
132	388.256,49 545.498,382	133	388.188,21 545.500,507	68.313
135	388.136,19 545.510,261	136	388.091,435 545.524,339	46.917
138	388.102,067 545.513,289	139	388.102,998 545.507,869	5.499
141	388.145,1 545.498,492	142	388.178,03 545.492,283	33.51
144	388.248,47 545.487,018	145	388.248,27 545.471,949	15.07
147	388.269,145 545.468,364	148	388.269,71 545.464,012	4.389
150	388.217,18 545.460,38	151	388.183,09 545.463,607	34.242
153	388.126,07 545.475,748	154	388.124,89 545.469,632	6.229
156	388.161,885 545.460,016	157	388.182,51 545.457,11	20.828
159	388.239,17 545.455,542	160	388.270,56 545.460,236	31.739
162	388.238,5 545.450,595	163	388.217,45 545.450,124	21.055
165	388.198,631 545.442,049	166	388.240,348 545.442,505	41.72
168	388.309,49 545.455,481	169	388.387,72 545.472,581	80.077
171	388.433,084 545.472,206	172	388.386,01 545.459,511	48.756
174	388.334,19 545.448,344	175	388.315,14 545.447,672	19.062
177	388.282,063 545.431,959	178	388.291,337 545.433,625	9.423
180	388.334,63 545.440,985	181	388.369,87 545.432,832	36.171
183	388.386,133 545.413,848	184	388.429,029 545.395,132	46.801
186	388.497,624 545.366,009	187	388.519,841 545.359,91	23.038
189	388.612,482 545.335,878	190	388.622,415 545.332,141	10.612
192	388.662,484 545.331,218	193	388.676,531 545.329,211	14.19
195	388.711,771 545.321,772	196	388.719,826 545.319,738	8.308
198	388.736,192 545.323,032	1	388.736,449 545.324,154	1.151

**** Lungimile segmentelor sunt determinate în planul de proiecţie Stereo 70 şi sunt rotunjite la 1 milimetru.**
***** Distanţa dintre puncte este formată din segmente cumulate ce sunt mai mici decât valoarea 1 milimetru.**

Document care conține date cu caracter personal, protejat de prevederile Regulamentului (UE) nr. 679/2016 și Legii 190/2018

DATE DESPRE IMOBILUL NR. 5159

Oficiul de Cadastru şi Publicitate Imobiliară ALBA
Biroul de Cadastru şi Publicitate Imobiliară Aiud

A. Partea I. Descrierea imobilului

TEREN Extravilan

Adresa: Jud. Alba

Nr. Crt	Nr cadastral Nr. topografic	Suprafaţa* (mp)	Observaţii / Referinţe
A1		1.802	Sector cadastral:9 Teren neimprejmuit;

B. Partea II. Proprietari şi acte

Inscrieri privitoare la dreptul de proprietate şi alte drepturi reale		Referinţe
1 / 01/05/2025		
Act Normativ nr. 7, din 13/03/1996 emis de Parlamentul Romaniei (lege);		
B1	Inscrierea posesiei, drept de PROPRIETATE, dobandit prin Lege, cota actuala 1/1, cota initiala 1/1	A1
	1) **NEIDENTIFICAT NEIDENTIFICAT**	
2 / 01/05/2025		
Act Normativ nr. 7, din 13/03/1996 emis de Parlamentul Romaniei (lege);		
B2	Se notează mentiunea de proprietar neidentificat	A1

C. Partea III. SARCINI .

Inscrieri privind dezmembramintele dreptului de proprietate, drepturi reale de garanţie şi sarcini	Referinţe
NU SUNT	

Document care conține date cu caracter personal, protejat de prevederile Regulamentului (UE) nr. 679/2016 și Legii 190/2018

Anexa Nr. 1 La Partea I

Teren

Nr cadastral	Suprafaţa (mp)*	Observaţii / Referinţe
	1.802	

* Suprafaţa este determinată in planul de proiecţie Stereo 70.

DETALII LINIARE IMOBIL

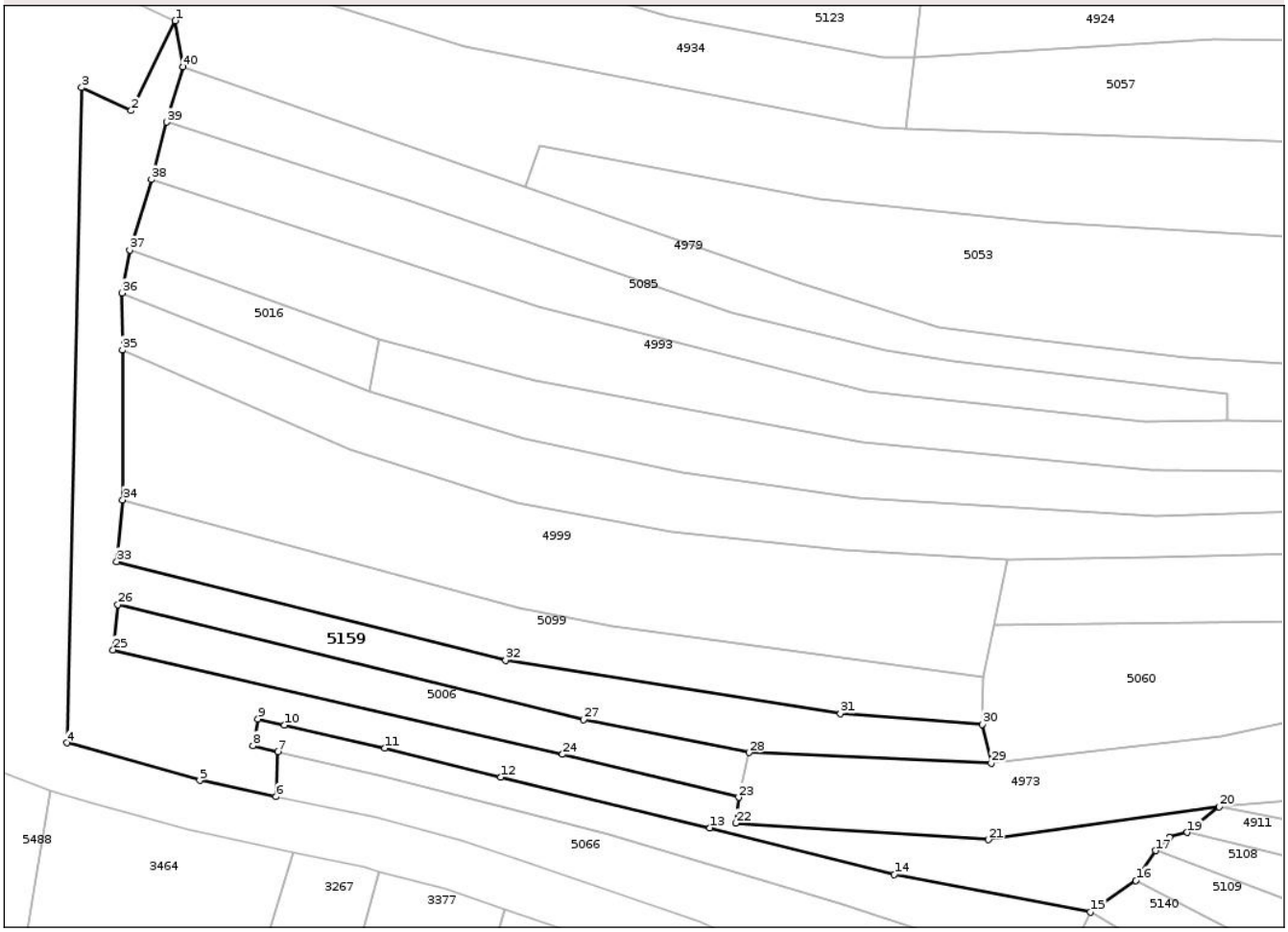

Date referitoare la teren

Crt	Categorie folosință	Intra vilan	Suprafaţa (mp)	Tarla	Parcelă	Nr. topo	Observaţii / Referinţe
1	arabil	NU	1.802	-	-	-	Proprietar neidentificat

Lungime Segmente

1) Valorile lungimilor segmentelor sunt obţinute din proiecţie în plan.

Punct început	X / Y	Punct sfârşit	X / Y	Lungime segment (** (m)
1	388.102,067 545.513,289	2	388.096,863 545.502,692	11.806
3	388.091,011 545.505,407	4	388.089,283 545.428,193	77.234
5	388.104,962 545.423,769	6	388.113,962 545.421,873	9.197
7	388.114,187 545.427,168	8	388.111,213 545.427,858	3.053
9	388.111,816 545.431,009	10	388.114,918 545.430,271	3.189

Punct început	X / Y	Punct sfârşit	X / Y	Lungime segment (** (m)
2	388.096,863 545.502,692	3	388.091,011 545.505,407	6.451
4	388.089,283 545.428,193	5	388.104,962 545.423,769	16.291
6	388.113,962 545.421,873	7	388.114,187 545.427,168	5.3
8	388.111,213 545.427,858	9	388.111,816 545.431,009	3.209
10	388.114,918 545.430,271	11	388.126,792 545.427,573	12.177

Document care conține date cu caracter personal, protejat de prevederile Regulamentului (UE) nr. 679/2016 și Legii 190/2018

Punct început	X / Y	Punct sfârşit	X / Y	Lungime segment (** (m)
11	388.126,792 545.427,573	12	388.140,455 545.424,155	14.084
13	388.165,125 545.418,175	14	388.186,864 545.412,67	22.425
15	388.209,996 545.408,24	16	388.215,391 545.411,966	6.557
17	388.217,72 545.415,507	18	388.219,329 545.417,071	2.244
19	388.221,45 545.417,649	20	388.225,21 545.420,657	4.815
21	388.197,98 545.416,774	22	388.168,19 545.418,729	29.854
23	388.168,541 545.421,782	24	388.147,75 545.426,841	21.398
25	388.094,728 545.439,16	26	388.095,292 545.444,499	5.369
27	388.150,226 545.430,934	28	388.169,746 545.427,06	19.901
29	388.198,32 545.425,789	30	388.197,27 545.430,391	4.72
31	388.180,528 545.431,642	32	388.141,032 545.437,927	39.993
33	388.095,151 545.449,564	34	388.095,866 545.456,827	7.298
35	388.095,81 545.474,467	36	388.095,8 545.481,21	6.743
37	388.096,67 545.486,286	38	388.099,24 545.494,586	8.689
39	388.101,073 545.501,338	40	388.102,998 545.507,869	6.809

Punct început	X / Y	Punct sfârşit	X / Y	Lungime segment (** (m)
12	388.140,455 545.424,155	13	388.165,125 545.418,175	25.384
14	388.186,864 545.412,67	15	388.209,996 545.408,24	23.552
16	388.215,391 545.411,966	17	388.217,72 545.415,507	4.238
18	388.219,329 545.417,071	19	388.221,45 545.417,649	2.198
20	388.225,21 545.420,657	21	388.197,98 545.416,774	27.505
22	388.168,19 545.418,729	23	388.168,541 545.421,782	3.073
24	388.147,75 545.426,841	25	388.094,728 545.439,16	54.434
26	388.095,292 545.444,499	27	388.150,226 545.430,934	56.584
28	388.169,746 545.427,06	29	388.198,32 545.425,789	28.602
30	388.197,27 545.430,391	31	388.180,528 545.431,642	16.789
32	388.141,032 545.437,927	33	388.095,151 545.449,564	47.334
34	388.095,866 545.456,827	35	388.095,81 545.474,467	17.64
36	388.095,8 545.481,21	37	388.096,67 545.486,286	5.15
38	388.099,24 545.494,586	39	388.101,073 545.501,338	6.996
40	388.102,998 545.507,869	1	388.102,067 545.513,289	5.499

**** Lungimile segmentelor sunt determinate în planul de proiecţie Stereo 70 şi sunt rotunjite la 1 milimetru.**
***** Distanţa dintre puncte este formată din segmente cumulate ce sunt mai mici decât valoarea 1 milimetru.**

Document care conține date cu caracter personal, protejat de prevederile Regulamentului (UE) nr. 679/2016 și Legii 190/2018

DATE DESPRE IMOBILUL NR. 5160

Oficiul de Cadastru şi Publicitate Imobiliară ALBA
Biroul de Cadastru şi Publicitate Imobiliară Aiud

A. Partea I. Descrierea imobilului

TEREN Extravilan

Adresa: Jud. Alba

Nr. Crt	Nr cadastral Nr. topografic	Suprafaţa* (mp)	Observaţii / Referinţe
A1		62.010	Sector cadastral:9 Teren neimprejmuit;

B. Partea II. Proprietari şi acte

Inscrieri privitoare la dreptul de proprietate şi alte drepturi reale		Referinţe
1 / 01/05/2025		
Act Normativ nr. 7, din 13/03/1996 emis de Parlamentul Romaniei (lege);		
B1	Inscrierea posesiei, drept de PROPRIETATE, dobandit prin Constituire, cota actuala 1/1, cota initiala 1/1	A1
	1) **NEIDENTIFICAT NEIDENTIFICAT**	
2 / 01/05/2025		
Act Normativ nr. 7, din 13/03/1996 emis de Parlamentul Romaniei (lege);		
B2	Se notează mentiunea de proprietar neidentificat	A1

C. Partea III. SARCINI .

Inscrieri privind dezmembramintele dreptului de proprietate, drepturi reale de garanţie şi sarcini	Referinţe
NU SUNT	

Document care conține date cu caracter personal, protejat de prevederile Regulamentului (UE) nr. 679/2016 și Legii 190/2018

Anexa Nr. 1 La Partea I

Teren

Nr cadastral	Suprafaţa (mp)*	Observaţii / Referinţe
	62.010	

* Suprafaţa este determinată in planul de proiecţie Stereo 70.

DETALII LINIARE IMOBIL

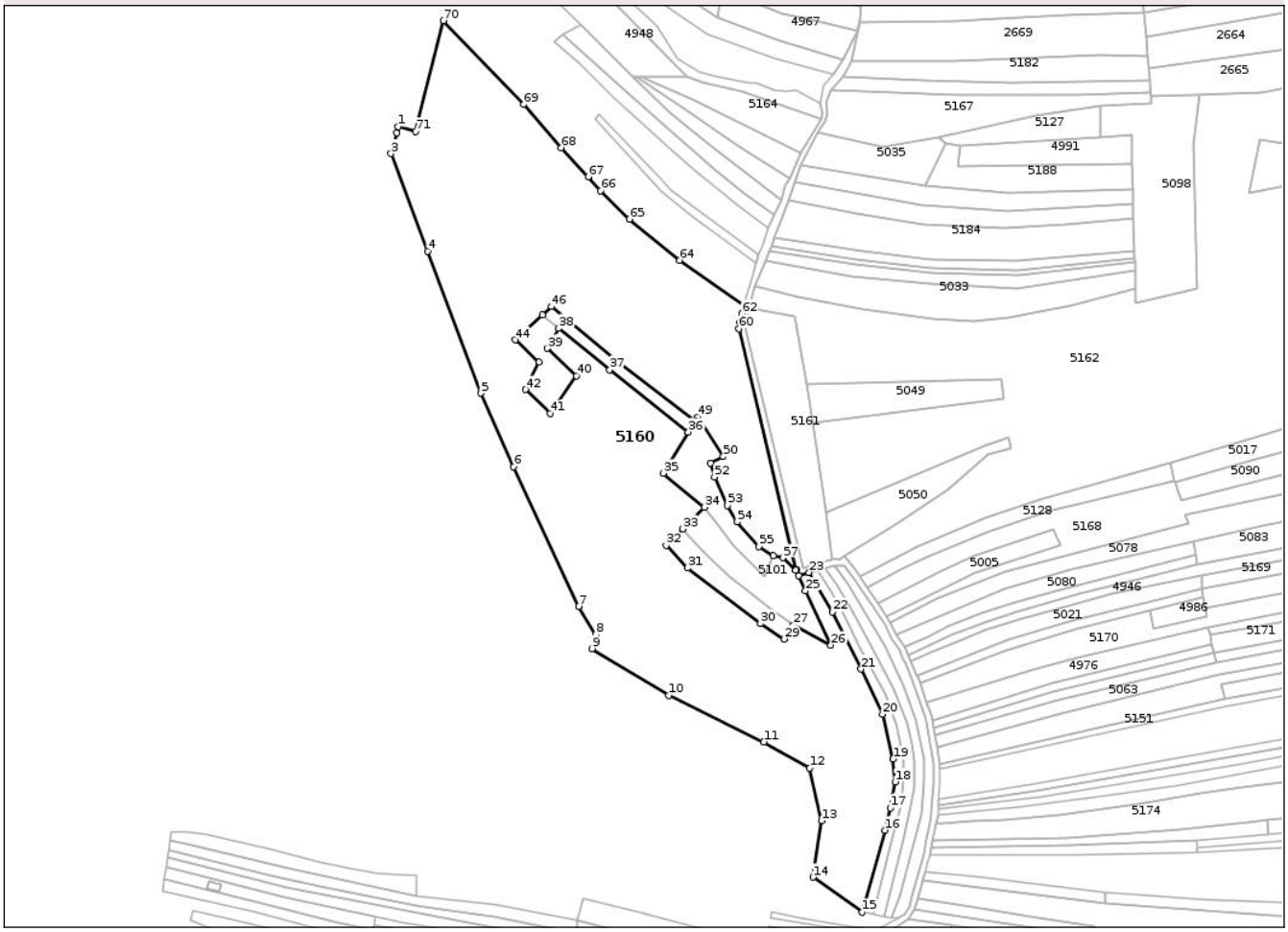

Date referitoare la teren

Crt	Categorie folosință	Intra vilan	Suprafaţa (mp)	Tarla	Parcelă	Nr. topo	Observaţii / Referinţe
1	arabil	NU	62.010	-	-	-	Proprietar neidentificat

Lungime Segmente

1) Valorile lungimilor segmentelor sunt obţinute din proiecţie în plan.

Punct început	X / Y	Punct sfârşit	X / Y	Lungime segment
1	388.608,96 545.811,822	2	388.608,072 545.807,902	4.02
4	388.628,362 545.731,179	5	388.662,572 545.639,02	98.303
7	388.726,456 545.500,722	8	388.737,404 545.482,486	21.269
10	388.784,798 545.442,923	11	388.846,574 545.412,739	68.756
13	388.884,098 545.361,517	14	388.878,607 545.324,93	36.997
16	388.925,538 545.355,306	17	388.928,756 545.369,865	14.911

Punct început	X / Y	Punct sfârşit	X / Y	Lungime segment
2	388.608,072 545.807,902	3	388.604,453 545.794,524	13.858
5	388.662,572 545.639,02	6	388.684,011 545.591,153	52.449
8	388.737,404 545.482,486	9	388.735,095 545.473,231	9.539
11	388.846,574 545.412,739	12	388.876,319 545.395,817	34.221
14	388.878,607 545.324,93	15	388.910,63 545.302,167	39.289
17	388.928,756 545.369,865	18	388.931,857 545.386,74	17.157

Punct început	X / Y	Punct sfârşit	X / Y	Lungime segment
3	388.604,453 545.794,524	4	388.628,362 545.731,179	67.707
6	388.684,011 545.591,153	7	388.726,456 545.500,722	99.897
9	388.735,095 545.473,231	10	388.784,798 545.442,923	58.215
12	388.876,319 545.395,817	13	388.884,098 545.361,517	35.172
15	388.910,63 545.302,167	16	388.925,538 545.355,306	55.19
18	388.931,857 545.386,74	19	388.930,632 545.401,499	14.81

Document care conține date cu caracter personal, protejat de prevederile Regulamentului (UE) nr. 679/2016 și Legii 190/2018

Punct început	X / Y	Punct sfârşit	X / Y	Lungime segment
19	388.930,632 545.401,499	20	388.923,664 545.430,553	29.877
22	388.891,11 545.497,029	23	388.876,0 545.522,622	29.721
25	388.873,699 545.510,704	26	388.890,061 545.475,53	38.794
28	388.862,975 545.483,996	29	388.859,914 545.479,479	5.457
31	388.797,166 545.525,506	32	388.783,089 545.540,204	20.351
34	388.808,041 545.564,95	35	388.781,14 545.587,038	34.807
37	388.746,56 545.654,224	38	388.713,43 545.681,106	42.664
40	388.724,94 545.650,315	41	388.707,88 545.625,844	29.831
43	388.700,64 545.659,014	44	388.685,03 545.673,524	21.312
46	388.708,579 545.695,185	47	388.751,09 545.660,003	55.181
49	388.803,51 545.623,621	50	388.820,26 545.597,718	30.847
52	388.814,58 545.584,678	53	388.822,93 545.566,043	20.42
55	388.843,5 545.539,586	56	388.852,666 545.533,551	10.974
58	388.867,375 545.524,267	59	388.867,948 545.524,619	0.672
61	388.831,07 545.684,615	62	388.832,436 545.690,559	6.099
64	388.791,955 545.725,193	65	388.759,27 545.751,943	42.236
67	388.732,46 545.779,366	68	388.714,96 545.798,255	25.75
70	388.638,487 545.880,685	71	388.620,532 545.808,801	74.092

Punct început	X / Y	Punct sfârşit	X / Y	Lungime segment
20	388.923,664 545.430,553	21	388.909,749 545.459,965	32.538
23	388.876,0 545.522,622	24	388.869,104 545.520,56	7.198
26	388.890,061 545.475,53	27	388.865,854 545.488,51	27.468
29	388.859,914 545.479,479	30	388.844,443 545.489,448	18.404
32	388.783,089 545.540,204	33	388.793,828 545.550,944	15.188
35	388.781,14 545.587,038	36	388.797,488 545.613,773	31.337
38	388.713,43 545.681,106	39	388.705,861 545.668,032	15.107
41	388.707,88 545.625,844	42	388.691,71 545.641,333	22.391
44	388.685,03 545.673,524	45	388.702,88 545.689,743	24.118
47	388.751,09 545.660,003	48	388.801,896 545.620,982	64.062
50	388.820,26 545.597,718	51	388.811,852 545.593,707	9.316
53	388.822,93 545.566,043	54	388.829,3 545.555,43	12.378
56	388.852,666 545.533,551	57	388.859,106 545.532,145	6.592
59	388.867,948 545.524,619	60	388.830,439 545.680,928	160.746
62	388.832,436 545.690,559	63	388.833,78 545.695,663	5.278
65	388.759,27 545.751,943	66	388.740,563 545.770,246	26.172
68	388.714,96 545.798,255	69	388.690,46 545.826,358	37.283
71	388.620,532 545.808,801	1	388.608,96 545.811,822	11.96

Punct început	X / Y	Punct sfârşit	X / Y	Lungime segment
21	388.909,749 545.459,965	22	388.891,11 545.497,029	41.486
24	388.869,104 545.520,56	25	388.873,699 545.510,704	10.874
27	388.865,854 545.488,51	28	388.862,975 545.483,996	5.354
30	388.844,443 545.489,448	31	388.797,166 545.525,506	59.459
33	388.793,828 545.550,944	34	388.808,041 545.564,95	19.954
36	388.797,488 545.613,773	37	388.746,56 545.654,224	65.038
39	388.705,861 545.668,032	40	388.724,94 545.650,315	26.037
42	388.691,71 545.641,333	43	388.700,64 545.659,014	19.808
45	388.702,88 545.689,743	46	388.708,579 545.695,185	7.88
48	388.801,896 545.620,982	49	388.803,51 545.623,621	3.093
51	388.811,852 545.593,707	52	388.814,58 545.584,678	9.432
54	388.829,3 545.555,43	55	388.843,5 545.539,586	21.276
57	388.859,106 545.532,145	58	388.867,375 545.524,267	11.421
60	388.830,439 545.680,928	61	388.831,07 545.684,615	3.74
63	388.833,78 545.695,663	64	388.791,955 545.725,193	51.199
66	388.740,563 545.770,246	67	388.732,46 545.779,366	12.199
69	388.690,46 545.826,358	70	388.638,487 545.880,685	75.184

**** Lungimile segmentelor sunt determinate în planul de proiecţie Stereo 70 şi sunt rotunjite la 1 milimetru.**
***** Distanţa dintre puncte este formată din segmente cumulate ce sunt mai mici decât valoarea 1 milimetru.**

Document care conține date cu caracter personal, protejat de prevederile Regulamentului (UE) nr. 679/2016 și Legii 190/2018

DATE DESPRE IMOBILUL NR. 5161

Oficiul de Cadastru şi Publicitate Imobiliară ALBA
Biroul de Cadastru şi Publicitate Imobiliară Aiud

A. Partea I. Descrierea imobilului

TEREN Extravilan

Adresa: Jud. Alba

Nr. Crt	Nr cadastral Nr. topografic	Suprafaţa* (mp)	Observaţii / Referinţe
A1		4.543	Sector cadastral:9 Teren neimprejmuit;

B. Partea II. Proprietari şi acte

Inscrieri privitoare la dreptul de proprietate şi alte drepturi reale		Referinţe
1 / 01/05/2025		
Act Normativ nr. 7, din 13/03/1996 emis de Parlamentul Romaniei (lege);		
B1	Inscrierea posesiei, drept de PROPRIETATE, dobandit prin Lege, cota actuala 1/1, cota initiala 1/1	A1
	1) **NEIDENTIFICAT NEIDENTIFICAT**	
2 / 01/05/2025		
Act Normativ nr. 7, din 13/03/1996 emis de Parlamentul Romaniei (lege);		
B2	Se notează mentiunea de proprietar neidentificat	A1

C. Partea III. SARCINI .

Inscrieri privind dezmembramintele dreptului de proprietate, drepturi reale de garanţie şi sarcini	Referinţe
NU SUNT	

Document care conține date cu caracter personal, protejat de prevederile Regulamentului (UE) nr. 679/2016 și Legii 190/2018

Anexa Nr. 1 La Partea I

Teren

Nr cadastral	Suprafaţa (mp)*	Observaţii / Referinţe
	4.543	

* Suprafaţa este determinată in planul de proiecţie Stereo 70.

DETALII LINIARE IMOBIL

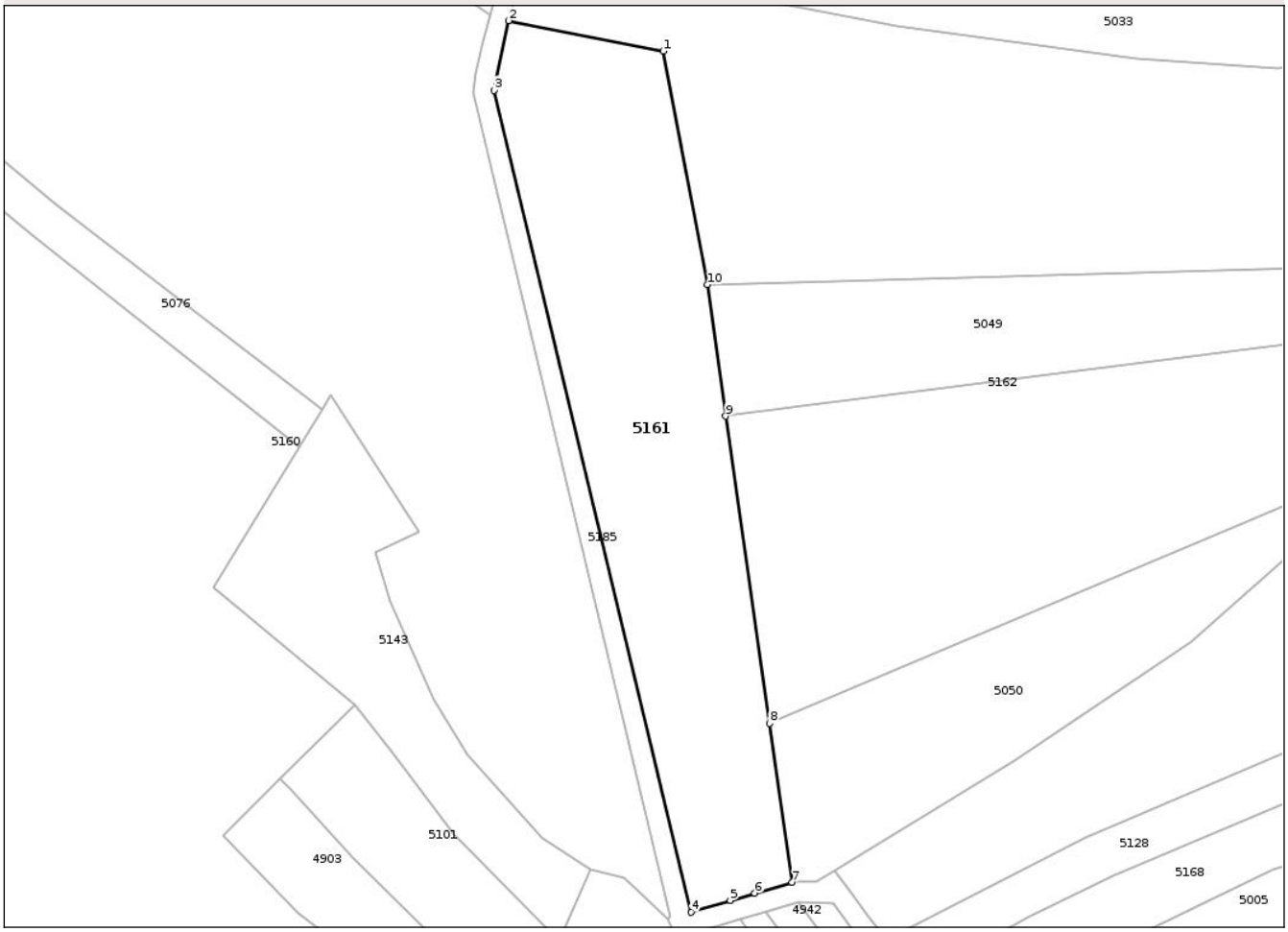

Date referitoare la teren

Crt	Categorie folosință	Intra vilan	Suprafaţa (mp)	Tarla	Parcelă	Nr. topo	Observaţii / Referinţe
1	arabil	NU	4.543	-	-	-	Proprietar neidentificat

Lungime Segmente
1) Valorile lungimilor segmentelor sunt obţinute din proiecţie în plan.

Punct început	X / Y	Punct sfârşit	X / Y	Lungime segment (** (m)
1	388.866,568 545.688,87	2	388.837,231 545.694,647	29.9
2	388.837,231 545.694,647	3	388.834,43 545.681,438	13.503
3	388.834,43 545.681,438	4	388.871,837 545.525,552	160.311
4	388.871,837 545.525,552	5	388.879,312 545.527,788	7.803
5	388.879,312 545.527,788	6	388.883,945 545.529,174	4.836

Document care conține date cu caracter personal, protejat de prevederile Regulamentului (UE) nr. 679/2016 și Legii 190/2018

Punct început	X / Y	Punct sfârşit	X / Y	Lungime segment (** (m)
6	388.883,945 545.529,174	7	388.891,047 545.531,187	7.381
7	388.891,047 545.531,187	8	388.886,745 545.561,374	30.492
8	388.886,745 545.561,374	9	388.878,436 545.619,639	58.854
9	388.878,436 545.619,639	10	388.874,916 545.644,597	25.205
10	388.874,916 545.644,597	1	388.866,568 545.688,87	45.053

** Lungimile segmentelor sunt determinate în planul de proiecţie Stereo 70 şi sunt rotunjite la 1 milimetru.
*** Distanţa dintre puncte este formată din segmente cumulate ce sunt mai mici decât valoarea 1 milimetru.

Document care conține date cu caracter personal, protejat de prevederile Regulamentului (UE) nr. 679/2016 și Legii 190/2018

DATE DESPRE IMOBILUL NR. 5162

Oficiul de Cadastru şi Publicitate Imobiliară ALBA
Biroul de Cadastru şi Publicitate Imobiliară Aiud

A. Partea I. Descrierea imobilului

TEREN Extravilan

Adresa: Jud. Alba

Nr. Crt	Nr cadastral Nr. topografic	Suprafaţa* (mp)	Observaţii / Referinţe
A1		54.718	Sector cadastral:9 Teren neimprejmuit;

B. Partea II. Proprietari şi acte

Inscrieri privitoare la dreptul de proprietate şi alte drepturi reale		Referinţe
1 / 01/05/2025		
Act Normativ nr. 7, din 13/03/1996 emis de Parlamentul Romaniei (lege);		
B1	Inscrierea posesiei, drept de PROPRIETATE, dobandit prin Lege, cota actuala 1/1, cota initiala 1/1	A1
	1) **NEIDENTIFICAT NEIDENTIFICAT**	
2 / 01/05/2025		
Act Normativ nr. 7, din 13/03/1996 emis de Parlamentul Romaniei (lege);		
B2	Se notează mentiunea de proprietar neidentificat	A1

C. Partea III. SARCINI .

Inscrieri privind dezmembramintele dreptului de proprietate, drepturi reale de garanţie şi sarcini	Referinţe
NU SUNT	

Document care conține date cu caracter personal, protejat de prevederile Regulamentului (UE) nr. 679/2016 și Legii 190/2018

Anexa Nr. 1 La Partea I

Teren

Nr cadastral	Suprafaţa (mp)*	Observaţii / Referinţe
	54.718	

* Suprafaţa este determinată in planul de proiecţie Stereo 70.

DETALII LINIARE IMOBIL

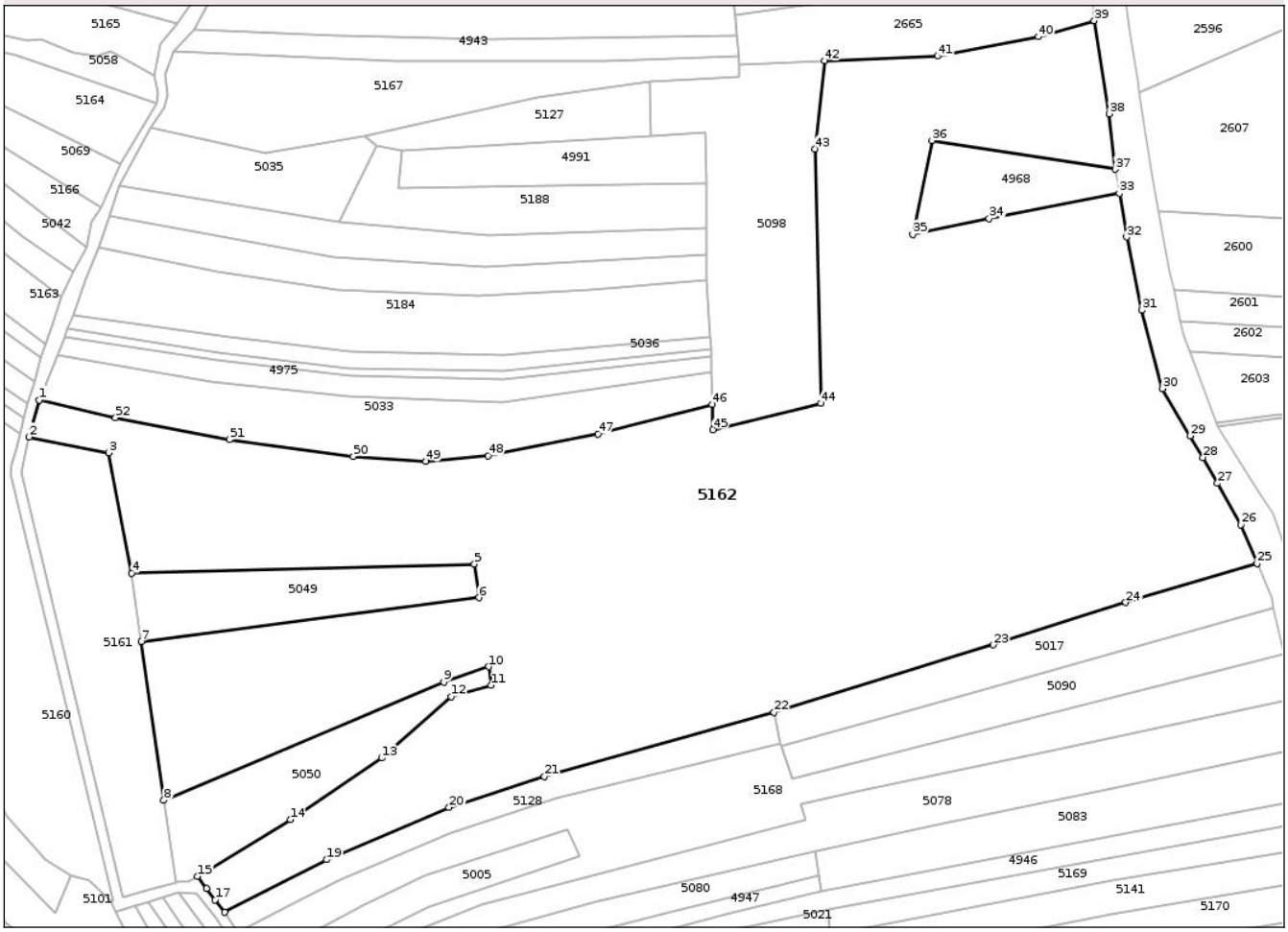

Date referitoare la teren

Crt	Categorie folosință	Intra vilan	Suprafaţa (mp)	Tarla	Parcelă	Nr. topo	Observaţii / Referinţe
1	arabil	NU	54.718	-	-	-	Proprietar neidentificat

Lungime Segmente

1) Valorile lungimilor segmentelor sunt obţinute din proiecţie în plan.

Punct început	X / Y	Punct sfârşit	X / Y	Lungime segment
1	388.841,024 545.708,181	2	388.837,231 545.694,647	14.055
4	388.874,916 545.644,597	5	389.000,762 545.648,007	125.892
7	388.878,436 545.619,639	8	388.886,745 545.561,374	58.854
10	389.005,993 545.610,348	11	389.006,94 545.603,531	6.882
13	388.966,74 545.576,848	14	388.933,19 545.554,268	40.441
16	388.902,488 545.528,949	17	388.905,619 545.524,796	5.202

Punct început	X / Y	Punct sfârşit	X / Y	Lungime segment
2	388.837,231 545.694,647	3	388.866,568 545.688,87	29.9
5	389.000,762 545.648,007	6	389.002,48 545.635,643	12.483
8	388.886,745 545.561,374	9	388.989,529 545.604,729	111.554
11	389.006,94 545.603,531	12	388.992,19 545.599,318	15.34
14	388.933,19 545.554,268	15	388.899,122 545.533,413	39.944
17	388.905,619 545.524,796	18	388.908,978 545.520,276	5.631

Punct început	X / Y	Punct sfârşit	X / Y	Lungime segment
3	388.866,568 545.688,87	4	388.874,916 545.644,597	45.053
6	389.002,48 545.635,643	7	388.878,436 545.619,639	125.072
9	388.989,529 545.604,729	10	389.005,993 545.610,348	17.396
12	388.992,19 545.599,318	13	388.966,74 545.576,848	33.95
15	388.899,122 545.533,413	16	388.902,488 545.528,949	5.591
18	388.908,978 545.520,276	19	388.946,55 545.539,538	42.222

Document care conține date cu caracter personal, protejat de prevederile Regulamentului (UE) nr. 679/2016 și Legii 190/2018

Punct început	X / Y	Punct sfârşit	X / Y	Lungime segment
19	388.946,55 545.539,538	20	388.991,5 545.558,711	48.868
22	389.110,816 545.593,528	23	389.191,426 545.618,369	84.351
25	389.288,27 545.648,159	26	389.282,328 545.662,482	15.507
28	389.268,362 545.687,118	29	389.263,64 545.695,024	9.209
31	389.245,88 545.741,172	32	389.240,354 545.767,994	27.385
34	389.189,85 545.774,764	35	389.161,78 545.768,941	28.668
37	389.236,215 545.792,856	38	389.234,031 545.813,227	20.488
40	389.207,953 545.841,476	41	389.170,857 545.834,352	37.774
43	389.125,788 545.800,342	44	389.128,086 545.707,0	93.37
46	389.088,168 545.706,567	47	389.046,286 545.695,658	43.279
49	388.983,045 545.685,705	50	388.956,368 545.687,49	26.736
52	388.869,023 545.701,714	1	388.841,024 545.708,181	28.736

Punct început	X / Y	Punct sfârşit	X / Y	Lungime segment
20	388.991,5 545.558,711	21	389.026,5 545.570,039	36.788
23	389.191,426 545.618,369	24	389.240,0 545.633,908	50.999
26	389.282,328 545.662,482	27	389.273,739 545.677,615	17.401
29	389.263,64 545.695,024	30	389.253,576 545.712,379	20.062
32	389.240,354 545.767,994	33	389.237,618 545.784,007	16.246
35	389.161,78 545.768,941	36	389.168,894 545.803,434	35.219
38	389.234,031 545.813,227	39	389.228,505 545.847,346	34.563
41	389.170,857 545.834,352	42	389.129,398 545.832,638	41.494
44	389.128,086 545.707,0	45	389.088,414 545.697,352	40.828
47	389.046,286 545.695,658	48	389.005,887 545.687,742	41.167
50	388.956,368 545.687,49	51	388.910,835 545.693,697	45.954

Punct început	X / Y	Punct sfârşit	X / Y	Lungime segment
21	389.026,5 545.570,039	22	389.110,816 545.593,528	87.526
24	389.240,0 545.633,908	25	389.288,27 545.648,159	50.329
27	389.273,739 545.677,615	28	389.268,362 545.687,118	10.918
30	389.253,576 545.712,379	31	389.245,88 545.741,172	29.804
33	389.237,618 545.784,007	34	389.189,85 545.774,764	48.654
36	389.168,894 545.803,434	37	389.236,215 545.792,856	68.147
39	389.228,505 545.847,346	40	389.207,953 545.841,476	21.374
42	389.129,398 545.832,638	43	389.125,788 545.800,342	32.497
45	389.088,414 545.697,352	46	389.088,168 545.706,567	9.218
48	389.005,887 545.687,742	49	388.983,045 545.685,705	22.933
51	388.910,835 545.693,697	52	388.869,023 545.701,714	42.574

**** Lungimile segmentelor sunt determinate în planul de proiecţie Stereo 70 şi sunt rotunjite la 1 milimetru.**
***** Distanţa dintre puncte este formată din segmente cumulate ce sunt mai mici decât valoarea 1 milimetru.**

Document care conține date cu caracter personal, protejat de prevederile Regulamentului (UE) nr. 679/2016 și Legii 190/2018

DATE DESPRE IMOBILUL NR. 5163

Oficiul de Cadastru şi Publicitate Imobiliară ALBA
Biroul de Cadastru şi Publicitate Imobiliară Aiud

A. Partea I. Descrierea imobilului

TEREN Extravilan

Adresa: Jud. Alba

Nr. Crt	Nr cadastral Nr. topografic	Suprafaţa* (mp)	Observaţii / Referinţe
A1		5.924	Sector cadastral:9 Teren neimprejmuit;

B. Partea II. Proprietari şi acte

Inscrieri privitoare la dreptul de proprietate şi alte drepturi reale		Referinţe
1 / 01/05/2025		
Act Normativ nr. 7, din 13/03/1996 emis de Parlamentul Romaniei (lege);		
B1	Inscrierea posesiei, drept de PROPRIETATE, dobandit prin Lege, cota actuala 1/1, cota initiala 1/1	A1
	1) **NEIDENTIFICAT NEIDENTIFICAT**	
2 / 01/05/2025		
Act Normativ nr. 7, din 13/03/1996 emis de Parlamentul Romaniei (lege);		
B2	Se notează mentiunea de proprietar neidentificat	A1

C. Partea III. SARCINI .

Inscrieri privind dezmembramintele dreptului de proprietate, drepturi reale de garanţie şi sarcini	Referinţe
NU SUNT	

Document care conține date cu caracter personal, protejat de prevederile Regulamentului (UE) nr. 679/2016 și Legii 190/2018

Anexa Nr. 1 La Partea I

Teren

Nr cadastral	Suprafaţa (mp)*	Observaţii / Referinţe
	5.924	

* Suprafaţa este determinată in planul de proiecţie Stereo 70.

DETALII LINIARE IMOBIL

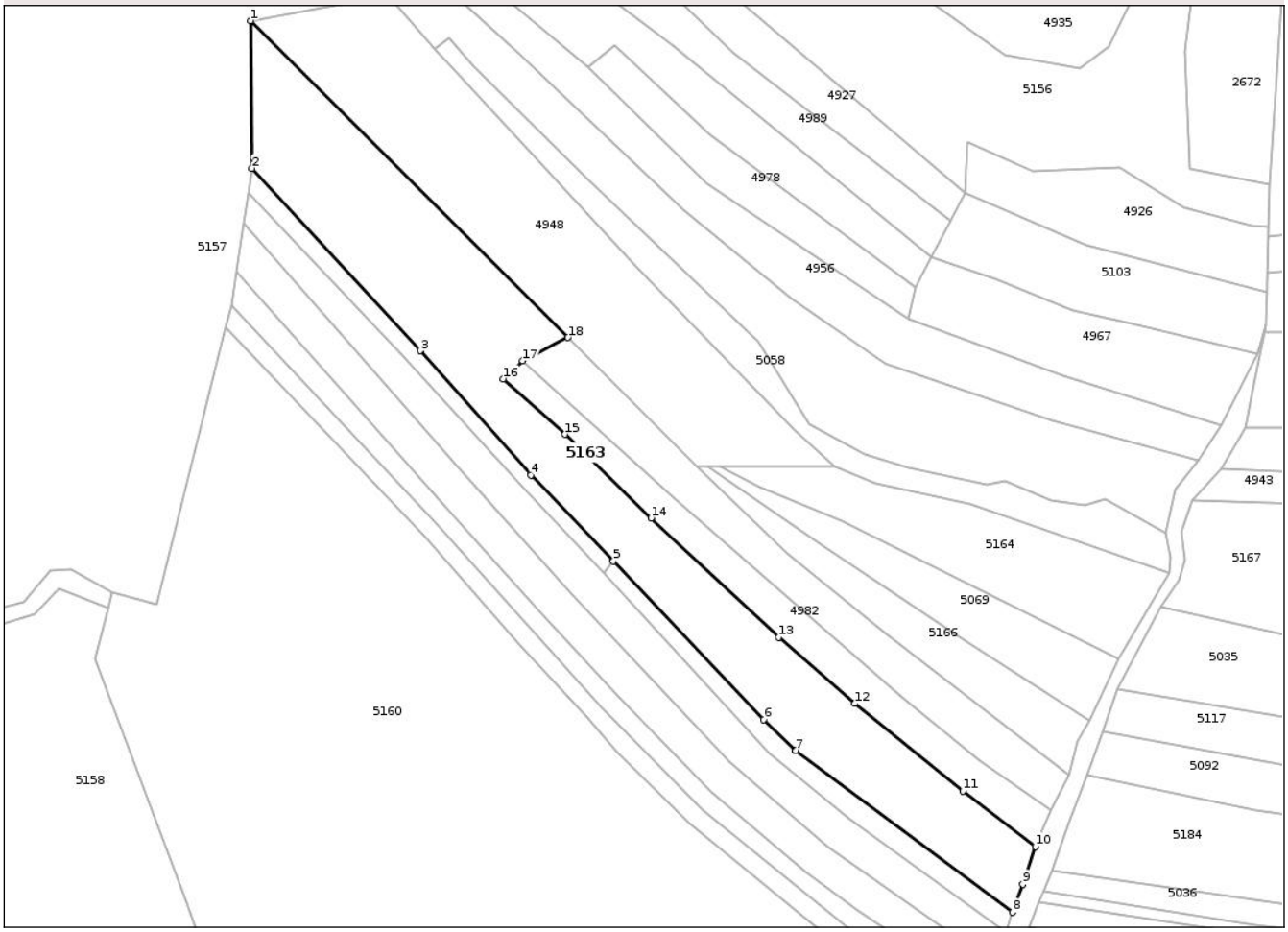

Date referitoare la teren

Crt	Categorie folosință	Intra vilan	Suprafaţa (mp)	Tarla	Parcelă	Nr. topo	Observaţii / Referinţe
1	arabil	NU	5.924	-	-	-	Proprietar neidentificat

Lungime Segmente
1) Valorile lungimilor segmentelor sunt obţinute din proiecţie în plan.

Punct început	X / Y	Punct sfârşit	X / Y	Lungime segment (** (m)
1	388.645,101 545.960,437	2	388.645,423 545.922,092	38.346
2	388.645,423 545.922,092	3	388.689,24 545.874,645	64.584
3	388.689,24 545.874,645	4	388.717,95 545.842,342	43.217
4	388.717,95 545.842,342	5	388.739,48 545.819,963	31.054
5	388.739,48 545.819,963	6	388.778,61 545.778,8	56.794

Document care conține date cu caracter personal, protejat de prevederile Regulamentului (UE) nr. 679/2016 și Legii 190/2018

Punct început	X / Y	Punct sfârşit	X / Y	Lungime segment (** (m)
6	388.778,61 545.778,8	7	388.786,93 545.770,72	11.598
7	388.786,93 545.770,72	8	388.843,33 545.728,734	70.312
8	388.843,33 545.728,734	9	388.845,95 545.736,037	7.759
9	388.845,95 545.736,037	10	388.849,275 545.745,787	10.301
10	388.849,275 545.745,787	11	388.830,412 545.760,258	23.774
11	388.830,412 545.760,258	12	388.802,246 545.782,945	36.167
12	388.802,246 545.782,945	13	388.782,519 545.800,202	26.21
13	388.782,519 545.800,202	14	388.749,263 545.831,201	45.463
14	388.749,263 545.831,201	15	388.726,905 545.852,924	31.173
15	388.726,905 545.852,924	16	388.710,742 545.867,351	21.665
16	388.710,742 545.867,351	17	388.715,902 545.872,027	6.964
17	388.715,902 545.872,027	18	388.727,649 545.878,094	13.221
18	388.727,649 545.878,094	1	388.645,101 545.960,437	116.596

** Lungimile segmentelor sunt determinate în planul de proiecţie Stereo 70 şi sunt rotunjite la 1 milimetru.
*** Distanţa dintre puncte este formată din segmente cumulate ce sunt mai mici decât valoarea 1 milimetru.

Document care conține date cu caracter personal, protejat de prevederile Regulamentului (UE) nr. 679/2016 și Legii 190/2018

DATE DESPRE IMOBILUL NR. 5164

Oficiul de Cadastru şi Publicitate Imobiliară ALBA
Biroul de Cadastru şi Publicitate Imobiliară Aiud

A. Partea I. Descrierea imobilului

TEREN Extravilan

Adresa: Jud. Alba

Nr. Crt	Nr cadastral Nr. topografic	Suprafaţa* (mp)	Observaţii / Referinţe
A1		1.889	Sector cadastral:9 Teren neimprejmuit;

B. Partea II. Proprietari şi acte

Inscrieri privitoare la dreptul de proprietate şi alte drepturi reale		Referinţe
1 / 01/05/2025		
Act Normativ nr. 7, din 13/03/1996 emis de Parlamentul Romaniei (lege);		
B1	Inscrierea posesiei, drept de PROPRIETATE, dobandit prin Lege, cota actuala 1/1, cota initiala 1/1	A1
	1) **NEIDENTIFICAT NEIDENTIFICAT**	
2 / 01/05/2025		
Act Normativ nr. 7, din 13/03/1996 emis de Parlamentul Romaniei (lege);		
B2	Se notează mentiunea de proprietar neidentificat	A1

C. Partea III. SARCINI .

Inscrieri privind dezmembramintele dreptului de proprietate, drepturi reale de garanţie şi sarcini	Referinţe
NU SUNT	

Document care conține date cu caracter personal, protejat de prevederile Regulamentului (UE) nr. 679/2016 și Legii 190/2018

Anexa Nr. 1 La Partea I

Teren

Nr cadastral	Suprafaţa (mp)*	Observaţii / Referinţe
	1.889	

* Suprafaţa este determinată in planul de proiecţie Stereo 70.

DETALII LINIARE IMOBIL

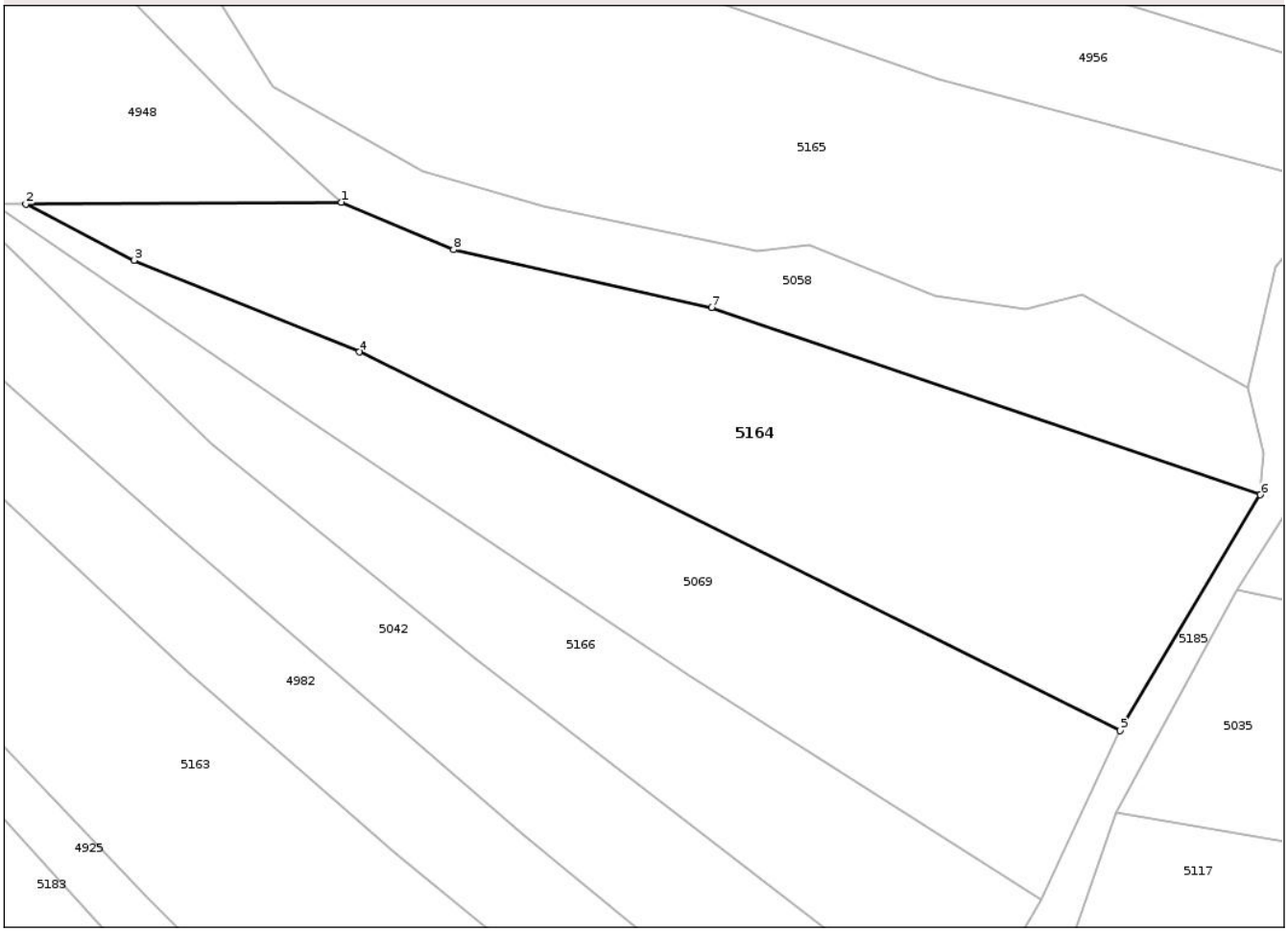

Date referitoare la teren

Crt	Categorie folosință	Intra vilan	Suprafaţa (mp)	Tarla	Parcelă	Nr. topo	Observaţii / Referinţe
1	arabil	NU	1.889	-	-	-	Proprietar neidentificat

Lungime Segmente
1) Valorile lungimilor segmentelor sunt obţinute din proiecţie în plan.

Punct început	X / Y	Punct sfârşit	X / Y	Lungime segment (** (m)
1	388.797,106 545.844,68	2	388.767,177 545.844,527	29.929
2	388.767,177 545.844,527	3	388.777,446 545.839,195	11.571
3	388.777,446 545.839,195	4	388.798,803 545.830,498	23.06
4	388.798,803 545.830,498	5	388.870,932 545.794,633	80.554
5	388.870,932 545.794,633	6	388.884,222 545.816,972	25.993

Document care conține date cu caracter personal, protejat de prevederile Regulamentului (UE) nr. 679/2016 și Legii 190/2018

Punct început	X / Y	Punct sfârşit	X / Y	Lungime segment (** (m)
6	388.884,222 545.816,972	7	388.832,182 545.834,711	54.98
7	388.832,182 545.834,711	8	388.807,728 545.840,194	25.061
8	388.807,728 545.840,194	1	388.797,106 545.844,68	11.53

** Lungimile segmentelor sunt determinate în planul de proiecţie Stereo 70 şi sunt rotunjite la 1 milimetru.
*** Distanţa dintre puncte este formată din segmente cumulate ce sunt mai mici decât valoarea 1 milimetru.

Document care conține date cu caracter personal, protejat de prevederile Regulamentului (UE) nr. 679/2016 și Legii 190/2018

DATE DESPRE IMOBILUL NR. 5165

Oficiul de Cadastru şi Publicitate Imobiliară ALBA
Biroul de Cadastru şi Publicitate Imobiliară Aiud

A. Partea I. Descrierea imobilului

TEREN Extravilan

Adresa: Jud. Alba

Nr. Crt	Nr cadastral Nr. topografic	Suprafaţa* (mp)	Observaţii / Referinţe
A1		4.002	Sector cadastral:9 Teren neimprejmuit;

B. Partea II. Proprietari şi acte

Inscrieri privitoare la dreptul de proprietate şi alte drepturi reale		Referinţe
1 / 01/05/2025		
Act Normativ nr. 7, din 13/03/1996 emis de Parlamentul Romaniei (lege);		
B1	Inscrierea posesiei, drept de PROPRIETATE, dobandit prin Lege, cota actuala 1/1, cota initiala 1/1	A1
	1) **NEIDENTIFICAT NEIDENTIFICAT**	
2 / 01/05/2025		
Act Normativ nr. 7, din 13/03/1996 emis de Parlamentul Romaniei (lege);		
B2	Se notează mentiunea de proprietar neidentificat	A1

C. Partea III. SARCINI .

Inscrieri privind dezmembramintele dreptului de proprietate, drepturi reale de garanţie şi sarcini	Referinţe
NU SUNT	

Document care conține date cu caracter personal, protejat de prevederile Regulamentului (UE) nr. 679/2016 și Legii 190/2018

Anexa Nr. 1 La Partea I

Teren

Nr cadastral	Suprafaţa (mp)*	Observaţii / Referinţe
	4.002	

* Suprafaţa este determinată in planul de proiecţie Stereo 70.

DETALII LINIARE IMOBIL

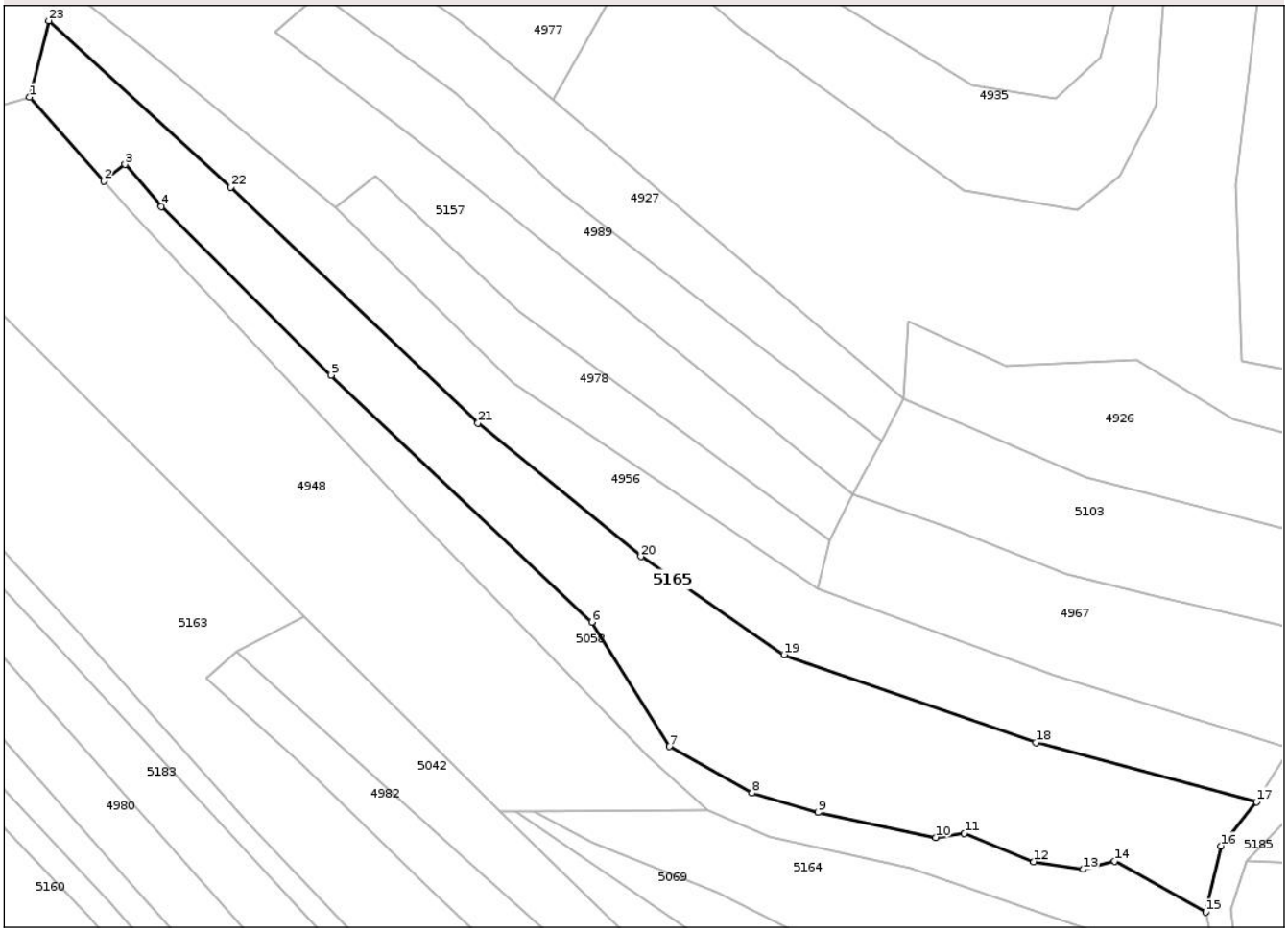

Date referitoare la teren

Crt	Categorie folosință	Intra vilan	Suprafaţa (mp)	Tarla	Parcelă	Nr. topo	Observaţii / Referinţe
1	arabil	NU	4.002	-	-	-	Proprietar neidentificat

Lungime Segmente

1) Valorile lungimilor segmentelor sunt obţinute din proiecţie în plan.

Punct început	X / Y	Punct sfârşit	X / Y	Lungime segment (** (m)
1	388.680,254 545.967,527	2	388.693,053 545.953,095	19.29
3	388.696,715 545.955,931	4	388.702,974 545.948,672	9.585
5	388.732,245 545.919,644	6	388.777,195 545.877,128	61.872
7	388.790,543 545.855,689	8	388.804,788 545.847,657	16.353
9	388.816,198 545.844,331	10	388.836,544 545.840,02	20.798

Punct început	X / Y	Punct sfârşit	X / Y	Lungime segment (** (m)
2	388.693,053 545.953,095	3	388.696,715 545.955,931	4.631
4	388.702,974 545.948,672	5	388.732,245 545.919,644	41.224
6	388.777,195 545.877,128	7	388.790,543 545.855,689	25.255
8	388.804,788 545.847,657	9	388.816,198 545.844,331	11.885
10	388.836,544 545.840,02	11	388.841,429 545.840,688	4.93

Document care conține date cu caracter personal, protejat de prevederile Regulamentului (UE) nr. 679/2016 și Legii 190/2018

Punct început	X / Y	Punct sfârşit	X / Y	Lungime segment (** (m)
11	388.841,429 545.840,688	12	388.853,41 545.835,86	12.917
13	388.861,962 545.834,52	14	388.867,363 545.835,954	5.588
15	388.883,045 545.827,139	16	388.885,636 545.838,538	11.689
17	388.891,814 545.846,163	18	388.853,757 545.856,391	39.407
19	388.810,317 545.871,474	20	388.785,669 545.888,389	29.894
21	388.757,577 545.911,386	22	388.714,979 545.951,99	58.849
23	388.683,572 545.980,688	1	388.680,254 545.967,527	13.573

Punct început	X / Y	Punct sfârşit	X / Y	Lungime segment (** (m)
12	388.853,41 545.835,86	13	388.861,962 545.834,52	8.656
14	388.867,363 545.835,954	15	388.883,045 545.827,139	17.99
16	388.885,636 545.838,538	17	388.891,814 545.846,163	9.814
18	388.853,757 545.856,391	19	388.810,317 545.871,474	45.984
20	388.785,669 545.888,389	21	388.757,577 545.911,386	36.305
22	388.714,979 545.951,99	23	388.683,572 545.980,688	42.545

** Lungimile segmentelor sunt determinate în planul de proiecţie Stereo 70 şi sunt rotunjite la 1 milimetru.
*** Distanţa dintre puncte este formată din segmente cumulate ce sunt mai mici decât valoarea 1 milimetru.

Document care conține date cu caracter personal, protejat de prevederile Regulamentului (UE) nr. 679/2016 și Legii 190/2018

DATE DESPRE IMOBILUL NR. 5166

Oficiul de Cadastru şi Publicitate Imobiliară ALBA
Biroul de Cadastru şi Publicitate Imobiliară Aiud

A. Partea I. Descrierea imobilului

TEREN Extravilan

Adresa: Jud. Alba

Nr. Crt	Nr cadastral Nr. topografic	Suprafaţa* (mp)	Observaţii / Referinţe
A1		1.122	Sector cadastral:9 Teren neimprejmuit;

B. Partea II. Proprietari şi acte

Inscrieri privitoare la dreptul de proprietate şi alte drepturi reale		Referinţe
1 / 01/05/2025		
Act Normativ nr. 7, din 13/03/1996 emis de Parlamentul Romaniei (lege);		
B1	Inscrierea posesiei, drept de PROPRIETATE, dobandit prin Lege, cota actuala 1/1, cota initiala 1/1	A1
	1) **NEIDENTIFICAT NEIDENTIFICAT**	
2 / 01/05/2025		
Act Normativ nr. 7, din 13/03/1996 emis de Parlamentul Romaniei (lege);		
B2	Se notează mentiunea de proprietar neidentificat	A1

C. Partea III. SARCINI .

Inscrieri privind dezmembramintele dreptului de proprietate, drepturi reale de garanţie şi sarcini	Referinţe
NU SUNT	

Document care conține date cu caracter personal, protejat de prevederile Regulamentului (UE) nr. 679/2016 și Legii 190/2018

Anexa Nr. 1 La Partea I

Teren

Nr cadastral	Suprafaţa (mp)*	Observaţii / Referinţe
	1.122	

* Suprafaţa este determinată in planul de proiecţie Stereo 70.

DETALII LINIARE IMOBIL

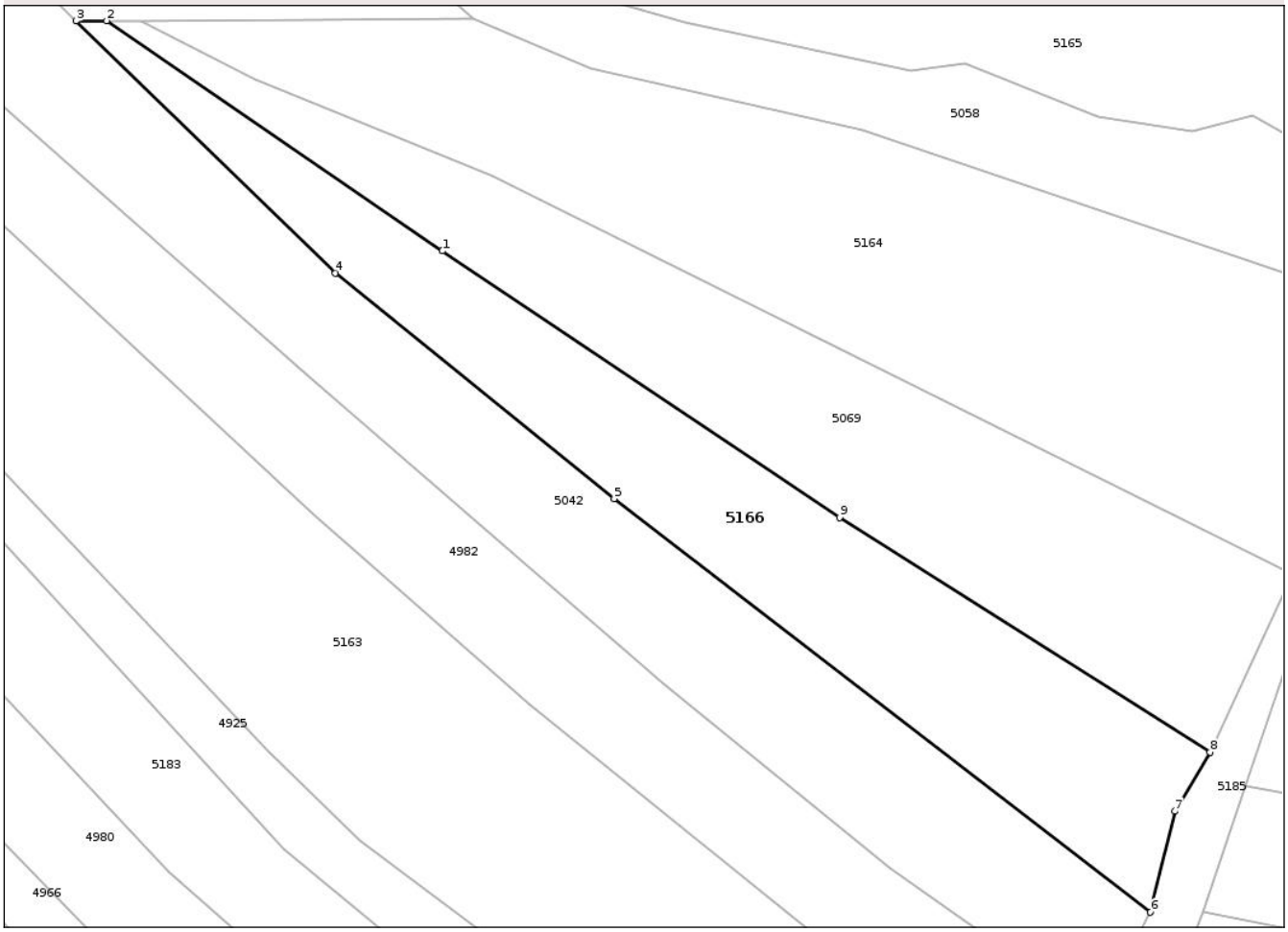

Date referitoare la teren

Crt	Categorie folosință	Intra vilan	Suprafaţa (mp)	Tarla	Parcelă	Nr. topo	Observaţii / Referinţe
1	arabil	NU	1.122	-	-	-	Proprietar neidentificat

Lungime Segmente
1) Valorile lungimilor segmentelor sunt obţinute din proiecţie în plan.

Punct început	X / Y	Punct sfârşit	X / Y	Lungime segment (** (m)
1	388.794,312 545.823,777	2	388.764,082 545.844,511	36.657
2	388.764,082 545.844,511	3	388.761,329 545.844,497	2.753
3	388.761,329 545.844,497	4	388.784,697 545.821,788	32.585
4	388.784,697 545.821,788	5	388.809,802 545.801,479	32.291
5	388.809,802 545.801,479	6	388.858,153 545.764,254	61.021

Document care conține date cu caracter personal, protejat de prevederile Regulamentului (UE) nr. 679/2016 și Legii 190/2018

Punct început	X / Y	Punct sfârşit	X / Y	Lungime segment (** (m)
6	388.858,153 545.764,254	7	388.860,344 545.773,336	9.343
7	388.860,344 545.773,336	8	388.863,499 545.778,668	6.196
8	388.863,499 545.778,668	9	388.830,112 545.799,772	39.498
9	388.830,112 545.799,772	1	388.794,312 545.823,777	43.103

** Lungimile segmentelor sunt determinate în planul de proiecţie Stereo 70 şi sunt rotunjite la 1 milimetru.
*** Distanţa dintre puncte este formată din segmente cumulate ce sunt mai mici decât valoarea 1 milimetru.

Document care conține date cu caracter personal, protejat de prevederile Regulamentului (UE) nr. 679/2016 și Legii 190/2018

DATE DESPRE IMOBILUL NR. 5167

Oficiul de Cadastru şi Publicitate Imobiliară ALBA
Biroul de Cadastru şi Publicitate Imobiliară Aiud

A. Partea I. Descrierea imobilului

TEREN Extravilan

Adresa: Jud. Alba

Nr. Crt	Nr cadastral Nr. topografic	Suprafaţa* (mp)	Observaţii / Referinţe
A1		4.350	Sector cadastral:9 Teren neimprejmuit;

B. Partea II. Proprietari şi acte

Inscrieri privitoare la dreptul de proprietate şi alte drepturi reale		Referinţe
1 / 01/05/2025		
Act Normativ nr. 7, din 13/03/1996 emis de Parlamentul Romaniei (lege);		
B1	Inscrierea posesiei, drept de PROPRIETATE, dobandit prin Lege, cota actuala 1/1, cota initiala 1/1	A1
	1) **NEIDENTIFICAT NEIDENTIFICAT**	
2 / 01/05/2025		
Act Normativ nr. 7, din 13/03/1996 emis de Parlamentul Romaniei (lege);		
B2	Se notează mentiunea de proprietar neidentificat	A1

C. Partea III. SARCINI .

Inscrieri privind dezmembramintele dreptului de proprietate, drepturi reale de garanţie şi sarcini	Referinţe
NU SUNT	

Document care conține date cu caracter personal, protejat de prevederile Regulamentului (UE) nr. 679/2016 și Legii 190/2018

Anexa Nr. 1 La Partea I

Teren

Nr cadastral	Suprafaţa (mp)*	Observaţii / Referinţe
	4.350	

* Suprafaţa este determinată in planul de proiecţie Stereo 70.

DETALII LINIARE IMOBIL

Date referitoare la teren

Crt	Categorie folosință	Intra vilan	Suprafaţa (mp)	Tarla	Parcelă	Nr. topo	Observaţii / Referinţe
1	arabil	NU	4.350	-	-	-	Proprietar neidentificat

Lungime Segmente
1) Valorile lungimilor segmentelor sunt obţinute din proiecţie în plan.

Punct început	X / Y	Punct sfârşit	X / Y	Lungime segment (** (m)
1	389.098,193 545.826,664	2	389.098,079 545.831,342	4.68
2	389.098,079 545.831,342	3	389.097,835 545.834,22	2.888
3	389.097,835 545.834,22	4	389.048,831 545.832,474	49.035
4	389.048,831 545.832,474	5	388.971,557 545.832,591	77.274
5	388.971,557 545.832,591	6	388.890,197 545.835,936	81.429

Document care conține date cu caracter personal, protejat de prevederile Regulamentului (UE) nr. 679/2016 și Legii 190/2018

Punct început	X / Y	Punct sfârşit	X / Y	Lungime segment (** (m)
6	388.890,197 545.835,936	7	388.887,372 545.827,583	8.818
7	388.887,372 545.827,583	8	388.888,201 545.820,328	7.303
8	388.888,201 545.820,328	9	388.886,646 545.815,145	5.411
9	388.886,646 545.815,145	10	388.881,98 545.808,015	8.521
10	388.881,98 545.808,015	11	388.923,89 545.798,667	42.94
11	388.923,89 545.798,667	12	388.960,28 545.804,969	36.932
12	388.960,28 545.804,969	13	389.023,812 545.819,316	65.132
13	389.023,812 545.819,316	14	389.065,377 545.825,065	41.961
14	389.065,377 545.825,065	1	389.098,193 545.826,664	32.854

** Lungimile segmentelor sunt determinate în planul de proiecţie Stereo 70 şi sunt rotunjite la 1 milimetru.
*** Distanţa dintre puncte este formată din segmente cumulate ce sunt mai mici decât valoarea 1 milimetru.

Document care conține date cu caracter personal, protejat de prevederile Regulamentului (UE) nr. 679/2016 și Legii 190/2018

DATE DESPRE IMOBILUL NR. 5168

Oficiul de Cadastru şi Publicitate Imobiliară ALBA
Biroul de Cadastru şi Publicitate Imobiliară Aiud

A. Partea I. Descrierea imobilului

TEREN Extravilan

Adresa: Jud. Alba

Nr. Crt	Nr cadastral Nr. topografic	Suprafaţa* (mp)	Observaţii / Referinţe
A1		7.140	Sector cadastral:9 Teren neimprejmuit;

B. Partea II. Proprietari şi acte

Inscrieri privitoare la dreptul de proprietate şi alte drepturi reale		Referinţe
1 / 01/05/2025		
Act Normativ nr. 7, din 13/03/1996 emis de Parlamentul Romaniei (lege);		
B1	Inscrierea posesiei, drept de PROPRIETATE, dobandit prin Lege, cota actuala 1/1, cota initiala 1/1	A1
	1) **NEIDENTIFICAT NEIDENTIFICAT**	
2 / 01/05/2025		
Act Normativ nr. 7, din 13/03/1996 emis de Parlamentul Romaniei (lege);		
B2	Se notează mentiunea de proprietar neidentificat	A1

C. Partea III. SARCINI .

Inscrieri privind dezmembramintele dreptului de proprietate, drepturi reale de garanţie şi sarcini	Referinţe
NU SUNT	

Document care conține date cu caracter personal, protejat de prevederile Regulamentului (UE) nr. 679/2016 și Legii 190/2018

Anexa Nr. 1 La Partea I

Teren

Nr cadastral	Suprafaţa (mp)*	Observaţii / Referinţe
	7.140	

* Suprafaţa este determinată in planul de proiecţie Stereo 70.

DETALII LINIARE IMOBIL

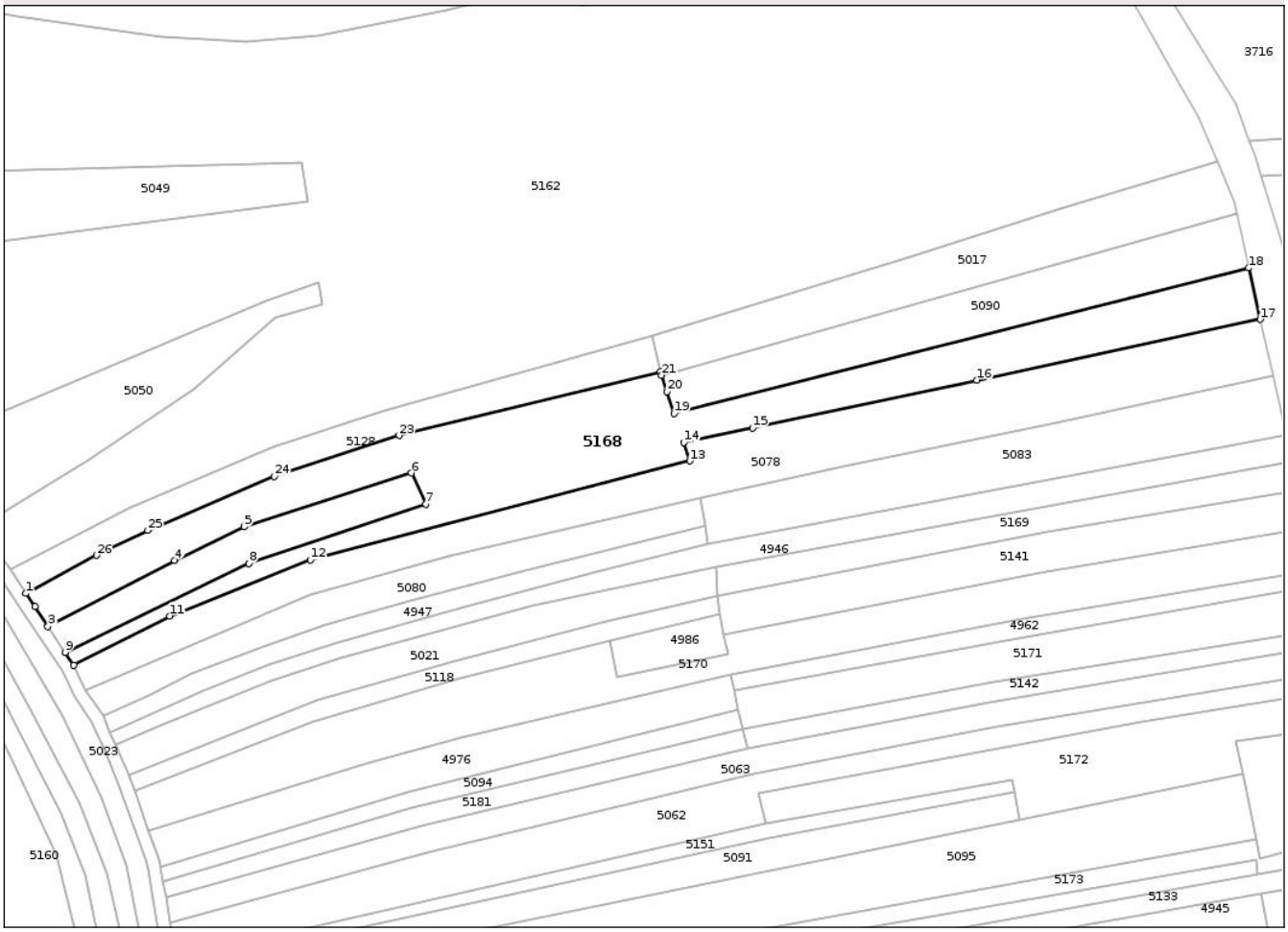

Date referitoare la teren

Crt	Categorie folosință	Intra vilan	Suprafaţa (mp)	Tarla	Parcelă	Nr. topo	Observaţii / Referinţe
1	arabil	NU	7.140	-	-	-	Proprietar neidentificat

Lungime Segmente

1) Valorile lungimilor segmentelor sunt obţinute din proiecţie în plan.

Punct început	X / Y	Punct sfârşit	X / Y	Lungime segment (** (m)
1	388.913,904 545.512,689	2	388.916,675 545.508,569	4.965
3	388.920,822 545.502,332	4	388.960,594 545.523,104	44.87
5	388.982,5 545.533,597	6	389.034,97 545.550,476	55.118
7	389.039,55 545.540,71	8	388.983,946 545.522,104	58.635
9	388.926,256 545.494,196	10	388.928,902 545.490,234	4.764

Punct început	X / Y	Punct sfârşit	X / Y	Lungime segment (** (m)
2	388.916,675 545.508,569	3	388.920,822 545.502,332	7.489
4	388.960,594 545.523,104	5	388.982,5 545.533,597	24.289
6	389.034,97 545.550,476	7	389.039,55 545.540,71	10.787
8	388.983,946 545.522,104	9	388.926,256 545.494,196	64.085
10	388.928,902 545.490,234	11	388.959,11 545.505,584	33.884

Document care conține date cu caracter personal, protejat de prevederile Regulamentului (UE) nr. 679/2016 și Legii 190/2018

Punct început	X / Y	Punct sfârşit	X / Y	Lungime segment (** (m)
11	388.959,11 545.505,584	12	389.003,29 545.523,251	47.581
13	389.122,489 545.554,274	14	389.120,601 545.560,07	6.096
15	389.142,24 545.564,66	16	389.212,72 545.579,657	72.058
17	389.301,781 545.598,7	18	389.298,173 545.614,857	16.555
19	389.117,589 545.569,21	20	389.115,335 545.576,048	7.2
21	389.113,641 545.581,187	22	389.113,345 545.582,354	1.204
23	389.031,2 545.562,276	24	388.992,0 545.549,394	41.262
25	388.952,21 545.532,527	26	388.936,04 545.524,632	17.994

Punct început	X / Y	Punct sfârşit	X / Y	Lungime segment (** (m)
12	389.003,29 545.523,251	13	389.122,489 545.554,274	123.17
14	389.120,601 545.560,07	15	389.142,24 545.564,66	22.12
16	389.212,72 545.579,657	17	389.301,781 545.598,7	91.074
18	389.298,173 545.614,857	19	389.117,589 545.569,21	186.264
20	389.115,335 545.576,048	21	389.113,641 545.581,187	5.411
22	389.113,345 545.582,354	23	389.031,2 545.562,276	84.563
24	388.992,0 545.549,394	25	388.952,21 545.532,527	43.217
26	388.936,04 545.524,632	1	388.913,904 545.512,689	25.152

** Lungimile segmentelor sunt determinate în planul de proiecţie Stereo 70 şi sunt rotunjite la 1 milimetru.
*** Distanţa dintre puncte este formată din segmente cumulate ce sunt mai mici decât valoarea 1 milimetru.

Document care conține date cu caracter personal, protejat de prevederile Regulamentului (UE) nr. 679/2016 și Legii 190/2018

DATE DESPRE IMOBILUL NR. 5169

Oficiul de Cadastru şi Publicitate Imobiliară ALBA
Biroul de Cadastru şi Publicitate Imobiliară Aiud

A. Partea I. Descrierea imobilului

TEREN Extravilan

Adresa: Jud. Alba

Nr. Crt	Nr cadastral Nr. topografic	Suprafaţa* (mp)	Observaţii / Referinţe
A1		1.590	Sector cadastral:9 Teren neimprejmuit;

B. Partea II. Proprietari şi acte

Inscrieri privitoare la dreptul de proprietate şi alte drepturi reale		Referinţe
1 / 01/05/2025		
Act Normativ nr. 7, din 13/03/1996 emis de Parlamentul Romaniei (lege);		
B1	Inscrierea posesiei, drept de PROPRIETATE, dobandit prin Lege, cota actuala 1/1, cota initiala 1/1	A1
	1) **NEIDENTIFICAT NEIDENTIFICAT**	
2 / 01/05/2025		
Act Normativ nr. 7, din 13/03/1996 emis de Parlamentul Romaniei (lege);		
B2	Se notează mentiunea de proprietar neidentificat	A1

C. Partea III. SARCINI .

Inscrieri privind dezmembramintele dreptului de proprietate, drepturi reale de garanţie şi sarcini	Referinţe
NU SUNT	

Document care conține date cu caracter personal, protejat de prevederile Regulamentului (UE) nr. 679/2016 și Legii 190/2018

Anexa Nr. 1 La Partea I

Teren

Nr cadastral	Suprafaţa (mp)*	Observaţii / Referinţe
	1.590	

* Suprafaţa este determinată in planul de proiecţie Stereo 70.

DETALII LINIARE IMOBIL



Date referitoare la teren

Crt	Categorie folosință	Intra vilan	Suprafaţa (mp)	Tarla	Parcelă	Nr. topo	Observaţii / Referinţe
1	arabil	NU	1.590	-	-	-	Proprietar neidentificat

Lungime Segmente
1) Valorile lungimilor segmentelor sunt obţinute din proiecţie în plan.

Punct început	X / Y	Punct sfârşit	X / Y	Lungime segment (** (m)
1	389.131,155 545.511,964	2	389.234,97 545.531,953	105.722
2	389.234,97 545.531,953	3	389.313,032 545.544,801	79.112
3	389.313,032 545.544,801	4	389.312,346 545.551,393	6.628
4	389.312,346 545.551,393	5	389.311,731 545.554,145	2.82
5	389.311,731 545.554,145	6	389.130,837 545.521,1	183.888

Document care conține date cu caracter personal, protejat de prevederile Regulamentului (UE) nr. 679/2016 și Legii 190/2018

Punct început	X / Y	Punct sfârşit	X / Y	Lungime segment (** (m)
6	389.130,837 545.521,1	1	389.131,155 545.511,964	9.141

** Lungimile segmentelor sunt determinate în planul de proiecţie Stereo 70 şi sunt rotunjite la 1 milimetru.
*** Distanţa dintre puncte este formată din segmente cumulate ce sunt mai mici decât valoarea 1 milimetru.

Document care conține date cu caracter personal, protejat de prevederile Regulamentului (UE) nr. 679/2016 și Legii 190/2018

DATE DESPRE IMOBILUL NR. 5170

Oficiul de Cadastru şi Publicitate Imobiliară ALBA
Biroul de Cadastru şi Publicitate Imobiliară Aiud

A. Partea I. Descrierea imobilului

TEREN Extravilan

Adresa: Jud. Alba

Nr. Crt	Nr cadastral Nr. topografic	Suprafaţa* (mp)	Observaţii / Referinţe
A1		5.269	Sector cadastral:9 Teren neimprejmuit;

B. Partea II. Proprietari şi acte

Inscrieri privitoare la dreptul de proprietate şi alte drepturi reale		Referinţe
1 / 01/05/2025		
Act Normativ nr. 7, din 13/03/1996 emis de Parlamentul Romaniei (lege);		
B1	Inscrierea posesiei, drept de PROPRIETATE, dobandit prin Lege, cota actuala 1/1, cota initiala 1/1	A1
	1) **NEIDENTIFICAT NEIDENTIFICAT**	
2 / 01/05/2025		
Act Normativ nr. 7, din 13/03/1996 emis de Parlamentul Romaniei (lege);		
B2	Se notează mentiunea de proprietar neidentificat	A1

C. Partea III. SARCINI .

Inscrieri privind dezmembramintele dreptului de proprietate, drepturi reale de garanţie şi sarcini	Referinţe
NU SUNT	

Document care conține date cu caracter personal, protejat de prevederile Regulamentului (UE) nr. 679/2016 și Legii 190/2018

Anexa Nr. 1 La Partea I

Teren

Nr cadastral	Suprafaţa (mp)*	Observaţii / Referinţe
	5.269	

* Suprafaţa este determinată in planul de proiecţie Stereo 70.

DETALII LINIARE IMOBIL

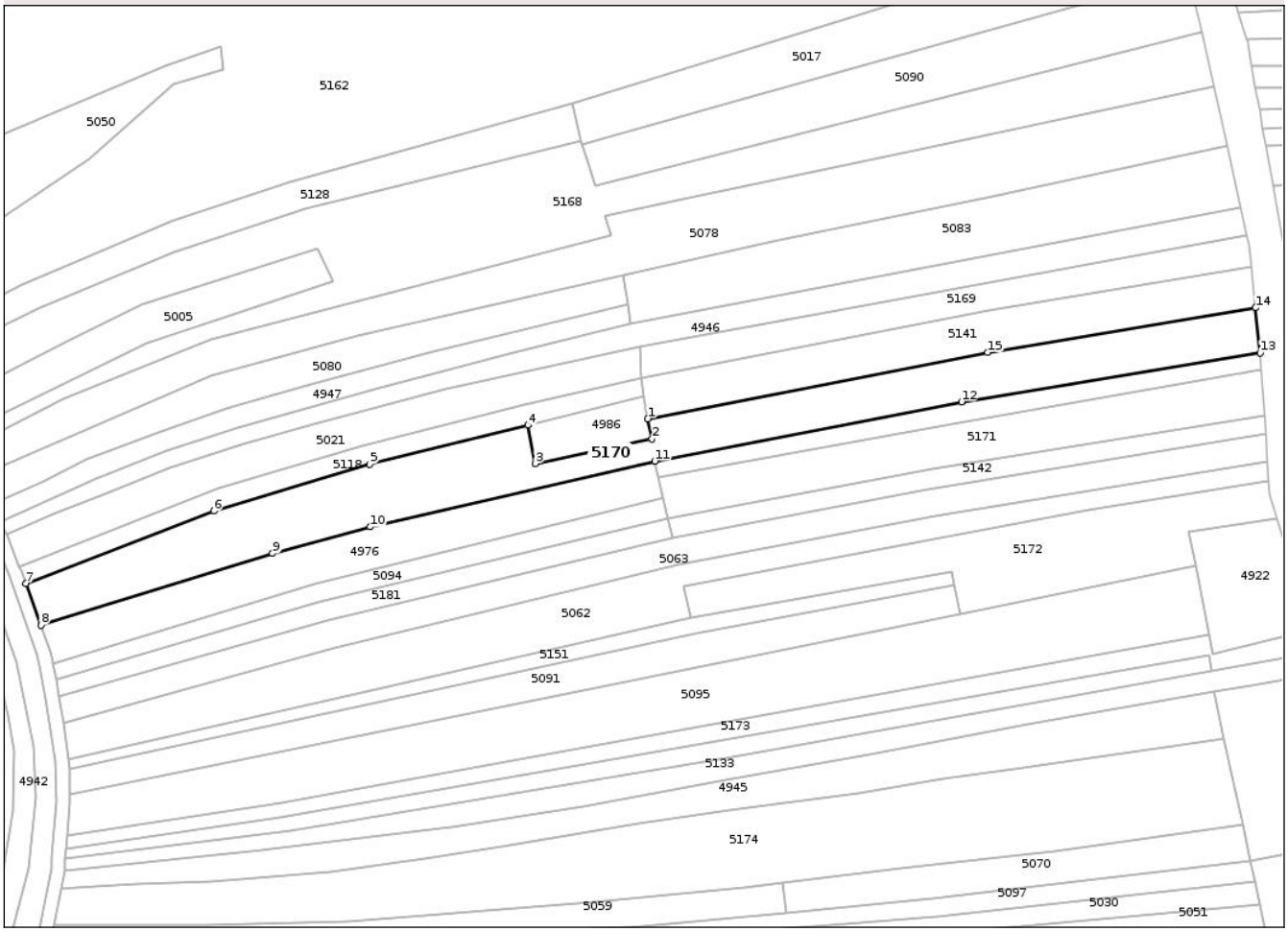

Date referitoare la teren

Crt	Categorie folosință	Intra vilan	Suprafaţa (mp)	Tarla	Parcelă	Nr. topo	Observaţii / Referinţe
1	arabil	NU	5.269	-	-	-	Proprietar neidentificat

Lungime Segmente
1) Valorile lungimilor segmentelor sunt obţinute din proiecţie în plan.

Punct început	X / Y	Punct sfârşit	X / Y	Lungime segment (** (m)
1	389.133,232 545.499,7	2	389.134,491 545.493,689	6.141
2	389.134,491 545.493,689	3	389.099,79 545.486,363	35.466
3	389.099,79 545.486,363	4	389.097,565 545.497,775	11.627
4	389.097,565 545.497,775	5	389.050,37 545.486,141	48.607
5	389.050,37 545.486,141	6	389.004,05 545.472,242	48.36

Document care conține date cu caracter personal, protejat de prevederile Regulamentului (UE) nr. 679/2016 și Legii 190/2018

Punct început	X / Y	Punct sfârşit	X / Y	Lungime segment (** (m)
6	389.004,05 545.472,242	7	388.948,028 545.450,668	60.033
7	388.948,028 545.450,668	8	388.952,499 545.438,331	13.122
8	388.952,499 545.438,331	9	389.021,54 545.459,618	72.248
9	389.021,54 545.459,618	10	389.050,59 545.467,564	30.118
10	389.050,59 545.467,564	11	389.135,36 545.487,135	86.999
11	389.135,36 545.487,135	12	389.226,71 545.504,768	93.036
12	389.226,71 545.504,768	13	389.315,681 545.519,347	90.157
13	389.315,681 545.519,347	14	389.314,289 545.532,723	13.448
14	389.314,289 545.532,723	15	389.234,52 545.519,432	80.869
15	389.234,52 545.519,432	1	389.133,232 545.499,7	103.192

** Lungimile segmentelor sunt determinate în planul de proiecţie Stereo 70 şi sunt rotunjite la 1 milimetru.
*** Distanţa dintre puncte este formată din segmente cumulate ce sunt mai mici decât valoarea 1 milimetru.

Document care conține date cu caracter personal, protejat de prevederile Regulamentului (UE) nr. 679/2016 și Legii 190/2018

DATE DESPRE IMOBILUL NR. 5171

Oficiul de Cadastru şi Publicitate Imobiliară ALBA
Biroul de Cadastru şi Publicitate Imobiliară Aiud

A. Partea I. Descrierea imobilului

TEREN Extravilan

Adresa: Jud. Alba

Nr. Crt	Nr cadastral Nr. topografic	Suprafaţa* (mp)	Observaţii / Referinţe
A1		2.274	Sector cadastral:9 Teren neimprejmuit;

B. Partea II. Proprietari şi acte

Inscrieri privitoare la dreptul de proprietate şi alte drepturi reale		Referinţe
1 / 01/05/2025		
Act Normativ nr. 7, din 13/03/1996 emis de Parlamentul Romaniei (lege);		
B1	Inscrierea posesiei, drept de PROPRIETATE, dobandit prin Lege, cota actuala 1/1, cota initiala 1/1	A1
	1) **NEIDENTIFICAT NEIDENTIFICAT**	
2 / 01/05/2025		
Act Normativ nr. 7, din 13/03/1996 emis de Parlamentul Romaniei (lege);		
B2	Se notează mentiunea de proprietar neidentificat	A1

C. Partea III. SARCINI .

Inscrieri privind dezmembramintele dreptului de proprietate, drepturi reale de garanţie şi sarcini	Referinţe
NU SUNT	

Document care conține date cu caracter personal, protejat de prevederile Regulamentului (UE) nr. 679/2016 și Legii 190/2018

Anexa Nr. 1 La Partea I

Teren

Nr cadastral	Suprafaţa (mp)*	Observaţii / Referinţe
	2.274	

* Suprafaţa este determinată in planul de proiecţie Stereo 70.

DETALII LINIARE IMOBIL

Date referitoare la teren

Crt	Categorie folosință	Intra vilan	Suprafaţa (mp)	Tarla	Parcelă	Nr. topo	Observaţii / Referinţe
1	arabil	NU	2.274	-	-	-	Proprietar neidentificat

Lungime Segmente
1) Valorile lungimilor segmentelor sunt obţinute din proiecţie în plan.

Punct început	X / Y	Punct sfârşit	X / Y	Lungime segment (** (m)
1	389.316,034 545.514,418	2	389.223,9 545.498,084	93.571
2	389.223,9 545.498,084	3	389.136,49 545.482,424	88.802
3	389.136,49 545.482,424	4	389.137,83 545.476,159	6.407
4	389.137,83 545.476,159	5	389.139,25 545.470,184	6.141
5	389.139,25 545.470,184	6	389.218,09 545.484,883	80.199

Document care conține date cu caracter personal, protejat de prevederile Regulamentului (UE) nr. 679/2016 și Legii 190/2018

Punct început	X / Y	Punct sfârşit	X / Y	Lungime segment (** (m)
6	389.218,09 545.484,883	7	389.316,899 545.500,822	100.086
7	389.316,899 545.500,822	1	389.316,034 545.514,418	13.623

** Lungimile segmentelor sunt determinate în planul de proiecţie Stereo 70 şi sunt rotunjite la 1 milimetru.
*** Distanţa dintre puncte este formată din segmente cumulate ce sunt mai mici decât valoarea 1 milimetru.

Document care conține date cu caracter personal, protejat de prevederile Regulamentului (UE) nr. 679/2016 și Legii 190/2018

DATE DESPRE IMOBILUL NR. 5172

Oficiul de Cadastru şi Publicitate Imobiliară ALBA
Biroul de Cadastru şi Publicitate Imobiliară Aiud

A. Partea I. Descrierea imobilului

TEREN Extravilan

Adresa: Jud. Alba

Nr. Crt	Nr cadastral Nr. topografic	Suprafaţa* (mp)	Observaţii / Referinţe
A1		2.687	Sector cadastral:9 Teren neimprejmuit;

B. Partea II. Proprietari şi acte

Inscrieri privitoare la dreptul de proprietate şi alte drepturi reale		Referinţe
1 / 01/05/2025		
Act Normativ nr. 7, din 13/03/1996 emis de Parlamentul Romaniei (lege);		
B1	Inscrierea posesiei, drept de PROPRIETATE, dobandit prin Lege, cota actuala 1/1, cota initiala 1/1	A1
	1) **NEIDENTIFICAT NEIDENTIFICAT**	
2 / 01/05/2025		
Act Normativ nr. 7, din 13/03/1996 emis de Parlamentul Romaniei (lege);		
B2	Se notează mentiunea de proprietar neidentificat	A1

C. Partea III. SARCINI .

Inscrieri privind dezmembramintele dreptului de proprietate, drepturi reale de garanţie şi sarcini	Referinţe
NU SUNT	

Document care conține date cu caracter personal, protejat de prevederile Regulamentului (UE) nr. 679/2016 și Legii 190/2018

Anexa Nr. 1 La Partea I

Teren

Nr cadastral	Suprafaţa (mp)*	Observaţii / Referinţe
	2.687	

* Suprafaţa este determinată in planul de proiecţie Stereo 70.

DETALII LINIARE IMOBIL

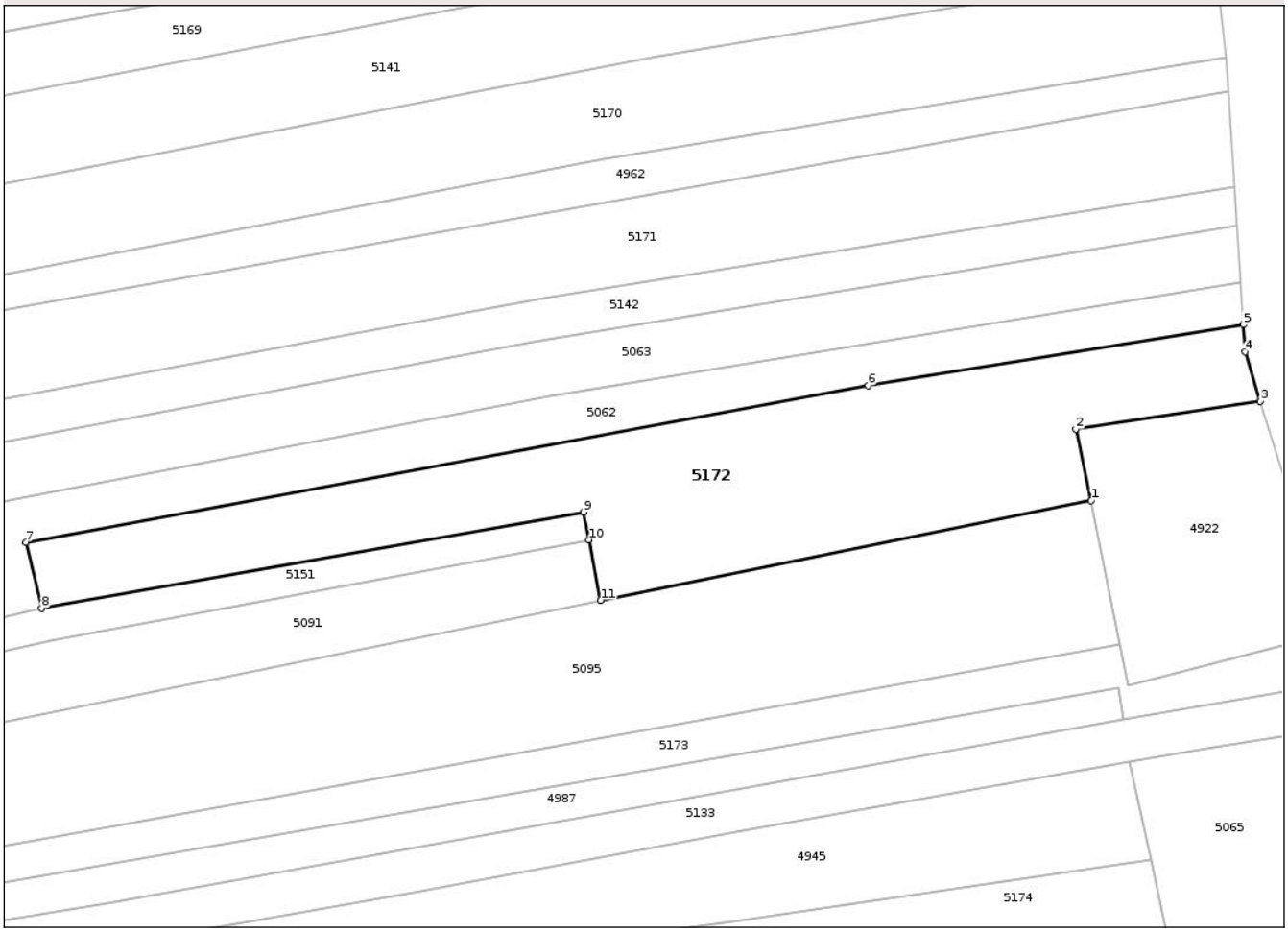

Date referitoare la teren

Crt	Categorie folosință	Intra vilan	Suprafaţa (mp)	Tarla	Parcelă	Nr. topo	Observaţii / Referinţe
1	arabil	NU	2.687	-	-	-	Proprietar neidentificat

Lungime Segmente
1) Valorile lungimilor segmentelor sunt obţinute din proiecţie în plan.

Punct început	X / Y	Punct sfârşit	X / Y	Lungime segment (** (m)
1	389.296,403 545.455,924	2	389.294,181 545.466,161	10.475
2	389.294,181 545.466,161	3	389.320,587 545.470,147	26.705
3	389.320,587 545.470,147	4	389.318,402 545.477,189	7.373
4	389.318,402 545.477,189	5	389.318,154 545.481,085	3.904
5	389.318,154 545.481,085	6	389.264,5 545.472,405	54.351

Document care conține date cu caracter personal, protejat de prevederile Regulamentului (UE) nr. 679/2016 și Legii 190/2018

Punct început	X / Y	Punct sfârşit	X / Y	Lungime segment (** (m)
6	389.264,5 545.472,405	7	389.143,987 545.449,989	122.58
7	389.143,987 545.449,989	8	389.146,226 545.440,557	9.694
8	389.146,226 545.440,557	9	389.223,762 545.454,305	78.746
9	389.223,762 545.454,305	10	389.224,538 545.450,349	4.03
10	389.224,538 545.450,349	11	389.226,235 545.441,688	8.826
11	389.226,235 545.441,688	1	389.296,403 545.455,924	71.598

** Lungimile segmentelor sunt determinate în planul de proiecţie Stereo 70 şi sunt rotunjite la 1 milimetru.
*** Distanţa dintre puncte este formată din segmente cumulate ce sunt mai mici decât valoarea 1 milimetru.

Document care conține date cu caracter personal, protejat de prevederile Regulamentului (UE) nr. 679/2016 și Legii 190/2018

DATE DESPRE IMOBILUL NR. 5173

Oficiul de Cadastru şi Publicitate Imobiliară ALBA
Biroul de Cadastru şi Publicitate Imobiliară Aiud

A. Partea I. Descrierea imobilului

TEREN Extravilan

Adresa: Jud. Alba

Nr. Crt	Nr cadastral Nr. topografic	Suprafaţa* (mp)	Observaţii / Referinţe
A1		1.903	Sector cadastral:9 Teren neimprejmuit;

B. Partea II. Proprietari şi acte

Inscrieri privitoare la dreptul de proprietate şi alte drepturi reale		Referinţe
1 / 01/05/2025		
Act Normativ nr. 7, din 13/03/1996 emis de Parlamentul Romaniei (lege);		
B1	Inscrierea posesiei, drept de PROPRIETATE, dobandit prin Lege, cota actuala 1/1, cota initiala 1/1	A1
	1) **NEIDENTIFICAT NEIDENTIFICAT**	
2 / 01/05/2025		
Act Normativ nr. 7, din 13/03/1996 emis de Parlamentul Romaniei (lege);		
B2	Se notează mentiunea de proprietar neidentificat	A1

C. Partea III. SARCINI .

Inscrieri privind dezmembramintele dreptului de proprietate, drepturi reale de garanţie şi sarcini	Referinţe
NU SUNT	

Document care conține date cu caracter personal, protejat de prevederile Regulamentului (UE) nr. 679/2016 și Legii 190/2018

Anexa Nr. 1 La Partea I

Teren

Nr cadastral	Suprafaţa (mp)*	Observaţii / Referinţe
	1.903	

* Suprafaţa este determinată in planul de proiecţie Stereo 70.

DETALII LINIARE IMOBIL

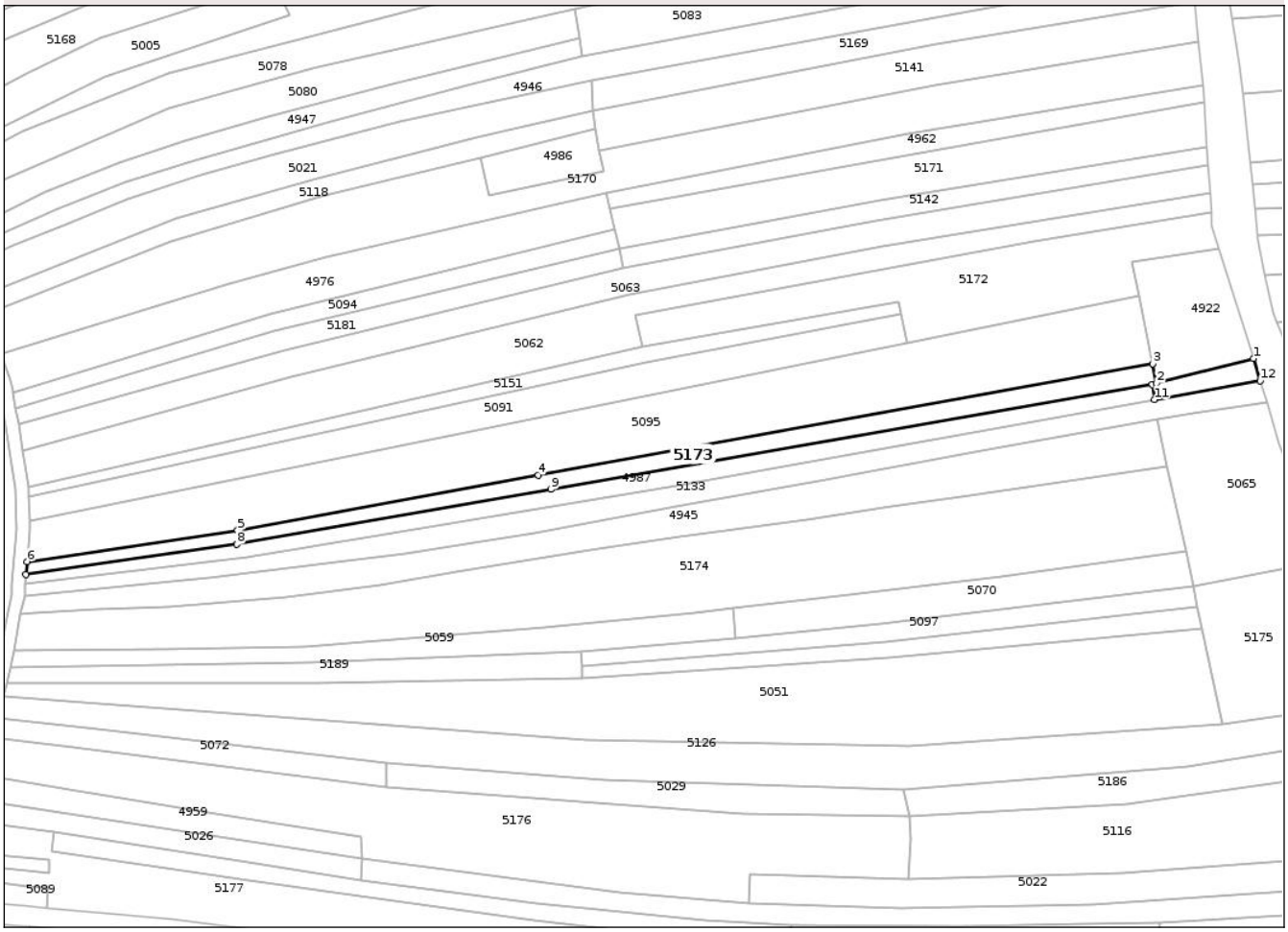

Date referitoare la teren

Crt	Categorie folosință	Intra vilan	Suprafaţa (mp)	Tarla	Parcelă	Nr. topo	Observaţii / Referinţe
1	arabil	NU	1.903	-	-	-	Proprietar neidentificat

Lungime Segmente
1) Valorile lungimilor segmentelor sunt obţinute din proiecţie în plan.

Punct început	X / Y	Punct sfârşit	X / Y	Lungime segment (** (m)
1	389.330,862 545.437,04	2	389.301,642 545.429,552	30.164
2	389.301,642 545.429,552	3	389.300,548 545.435,459	6.008
3	389.300,548 545.435,459	4	389.114,751 545.401,877	188.808
4	389.114,751 545.401,877	5	389.023,98 545.385,291	92.274
5	389.023,98 545.385,291	6	388.960,354 545.375,776	64.333

Document care conține date cu caracter personal, protejat de prevederile Regulamentului (UE) nr. 679/2016 și Legii 190/2018

Punct început	X / Y	Punct sfârşit	X / Y	Lungime segment (** (m)
6	388.960,354 545.375,776	7	388.960,017 545.371,924	3.867
7	388.960,017 545.371,924	8	389.023,733 545.380,996	64.358
8	389.023,733 545.380,996	9	389.118,611 545.397,568	96.314
9	389.118,611 545.397,568	10	389.300,37 545.429,239	184.498
10	389.300,37 545.429,239	11	389.301,036 545.424,669	4.618
11	389.301,036 545.424,669	12	389.332,959 545.430,283	32.412
12	389.332,959 545.430,283	1	389.330,862 545.437,04	7.075

** Lungimile segmentelor sunt determinate în planul de proiecţie Stereo 70 şi sunt rotunjite la 1 milimetru.
*** Distanţa dintre puncte este formată din segmente cumulate ce sunt mai mici decât valoarea 1 milimetru.

Document care conține date cu caracter personal, protejat de prevederile Regulamentului (UE) nr. 679/2016 și Legii 190/2018

DATE DESPRE IMOBILUL NR. 5174

Oficiul de Cadastru şi Publicitate Imobiliară ALBA
Biroul de Cadastru şi Publicitate Imobiliară Aiud

A. Partea I. Descrierea imobilului

TEREN Extravilan

Adresa: Jud. Alba

Nr. Crt	Nr cadastral Nr. topografic	Suprafaţa* (mp)	Observaţii / Referinţe
A1		7.129	Sector cadastral:9 Teren neimprejmuit;

B. Partea II. Proprietari şi acte

Inscrieri privitoare la dreptul de proprietate şi alte drepturi reale		Referinţe
1 / 01/05/2025		
Act Normativ nr. 7, din 13/03/1996 emis de Parlamentul Romaniei (lege);		
B1	Inscrierea posesiei, drept de PROPRIETATE, dobandit prin Lege, cota actuala 1/1, cota initiala 1/1	A1
	1) **NEIDENTIFICAT NEIDENTIFICAT**	
2 / 01/05/2025		
Act Normativ nr. 7, din 13/03/1996 emis de Parlamentul Romaniei (lege);		
B2	Se notează mentiunea de proprietar neidentificat	A1

C. Partea III. SARCINI .

Inscrieri privind dezmembramintele dreptului de proprietate, drepturi reale de garanţie şi sarcini	Referinţe
NU SUNT	

Document care conține date cu caracter personal, protejat de prevederile Regulamentului (UE) nr. 679/2016 și Legii 190/2018

Anexa Nr. 1 La Partea I

Teren

Nr cadastral	Suprafaţa (mp)*	Observaţii / Referinţe
	7.129	

* Suprafaţa este determinată in planul de proiecţie Stereo 70.

DETALII LINIARE IMOBIL

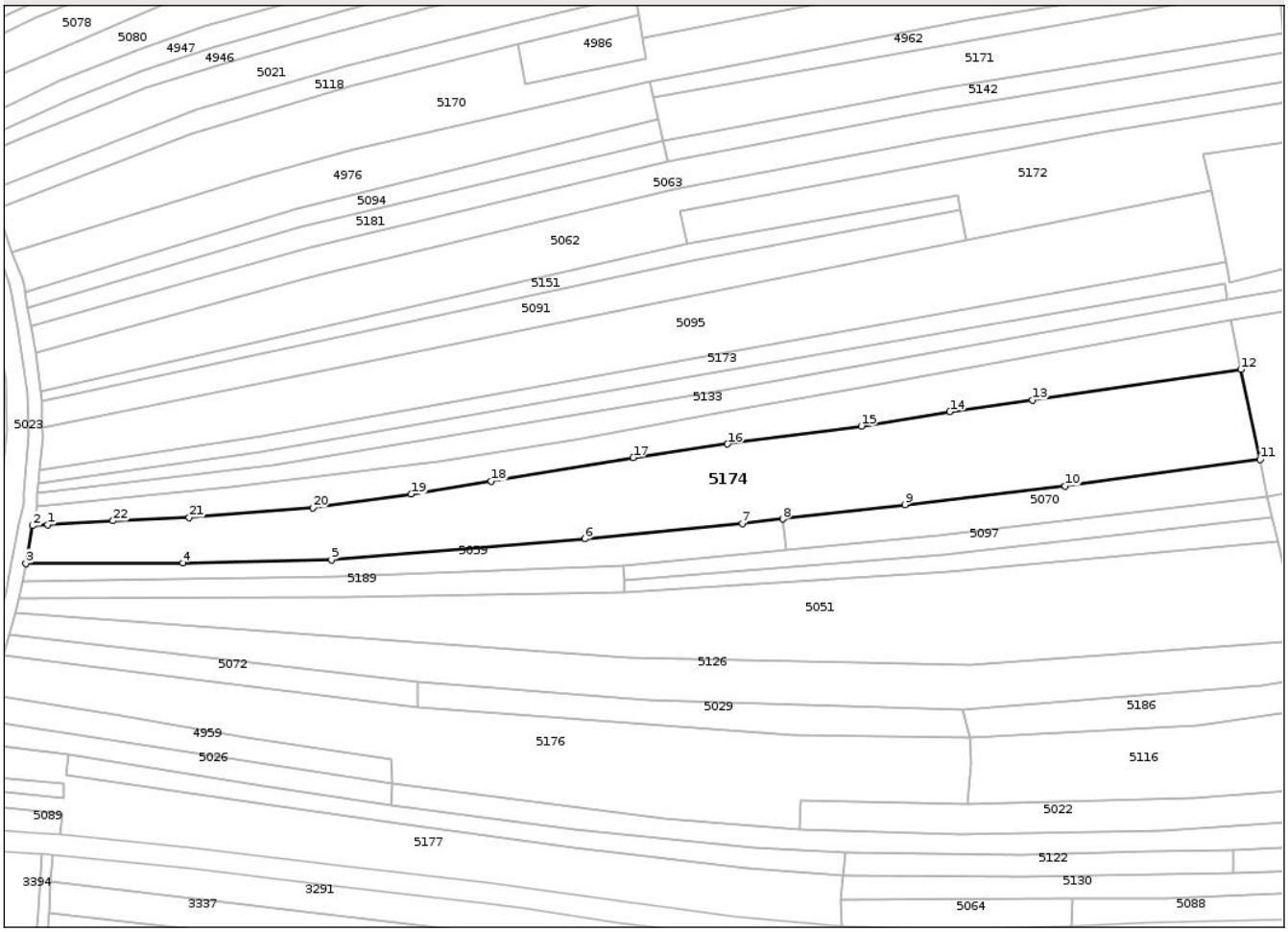

Date referitoare la teren

Crt	Categorie folosință	Intra vilan	Suprafaţa (mp)	Tarla	Parcelă	Nr. topo	Observaţii / Referinţe
1	arabil	NU	7.129	-	-	-	Proprietar neidentificat

Lungime Segmente

1) Valorile lungimilor segmentelor sunt obţinute din proiecţie în plan.

Punct început	X / Y	Punct sfârşit	X / Y	Lungime segment (** (m)
1	388.962,724 545.360,122	2	388.958,394 545.359,818	4.341
3	388.956,408 545.348,98	4	389.001,43 545.349,17	45.023
5	389.044,1 545.350,062	6	389.116,77 545.356,017	72.914
7	389.161,921 545.360,371	8	389.173,529 545.361,728	11.687
9	389.208,56 545.365,823	10	389.254,57 545.371,155	46.318

Punct început	X / Y	Punct sfârşit	X / Y	Lungime segment (** (m)
2	388.958,394 545.359,818	3	388.956,408 545.348,98	11.019
4	389.001,43 545.349,17	5	389.044,1 545.350,062	42.679
6	389.116,77 545.356,017	7	389.161,921 545.360,371	45.36
8	389.173,529 545.361,728	9	389.208,56 545.365,823	35.27
10	389.254,57 545.371,155	11	389.310,5 545.378,808	56.451

Document care conține date cu caracter personal, protejat de prevederile Regulamentului (UE) nr. 679/2016 și Legii 190/2018

Punct început	X / Y	Punct sfârşit	X / Y	Lungime segment (** (m)
11	389.310,5 545.378,808	12	389.304,899 545.404,586	26.379
13	389.245,19 545.395,806	14	389.221,44 545.392,493	23.981
15	389.196,112 545.388,377	16	389.157,712 545.383,234	38.743
17	389.130,657 545.379,299	18	389.089,929 545.372,58	41.278
19	389.066,987 545.368,857	20	389.038,667 545.364,973	28.585
21	389.003,242 545.362,107	22	388.981,377 545.361,223	21.883

Punct început	X / Y	Punct sfârşit	X / Y	Lungime segment (** (m)
12	389.304,899 545.404,586	13	389.245,19 545.395,806	60.351
14	389.221,44 545.392,493	15	389.196,112 545.388,377	25.66
16	389.157,712 545.383,234	17	389.130,657 545.379,299	27.34
18	389.089,929 545.372,58	19	389.066,987 545.368,857	23.242
20	389.038,667 545.364,973	21	389.003,242 545.362,107	35.541
22	388.981,377 545.361,223	1	388.962,724 545.360,122	18.685

** Lungimile segmentelor sunt determinate în planul de proiecţie Stereo 70 şi sunt rotunjite la 1 milimetru.
*** Distanţa dintre puncte este formată din segmente cumulate ce sunt mai mici decât valoarea 1 milimetru.

Document care conține date cu caracter personal, protejat de prevederile Regulamentului (UE) nr. 679/2016 și Legii 190/2018

DATE DESPRE IMOBILUL NR. 5175

Oficiul de Cadastru şi Publicitate Imobiliară ALBA
Biroul de Cadastru şi Publicitate Imobiliară Aiud

A. Partea I. Descrierea imobilului

TEREN Extravilan

Adresa: Jud. Alba

Nr. Crt	Nr cadastral Nr. topografic	Suprafaţa* (mp)	Observaţii / Referinţe
A1		1.918	Sector cadastral:9 Teren neimprejmuit;

B. Partea II. Proprietari şi acte

Inscrieri privitoare la dreptul de proprietate şi alte drepturi reale		Referinţe
1 / 01/05/2025		
Act Normativ nr. 7, din 13/03/1996 emis de Parlamentul Romaniei (lege);		
B1	Inscrierea posesiei, drept de PROPRIETATE, dobandit prin Lege, cota actuala 1/1, cota initiala 1/1	A1
	1) **NEIDENTIFICAT NEIDENTIFICAT**	
2 / 01/05/2025		
Act Normativ nr. 7, din 13/03/1996 emis de Parlamentul Romaniei (lege);		
B2	Se notează mentiunea de proprietar neidentificat	A1

C. Partea III. SARCINI .

Inscrieri privind dezmembramintele dreptului de proprietate, drepturi reale de garanţie şi sarcini	Referinţe
NU SUNT	

Document care conține date cu caracter personal, protejat de prevederile Regulamentului (UE) nr. 679/2016 și Legii 190/2018

Anexa Nr. 1 La Partea I

Teren

Nr cadastral	Suprafaţa (mp)*	Observaţii / Referinţe
	1.918	

* Suprafaţa este determinată in planul de proiecţie Stereo 70.

DETALII LINIARE IMOBIL

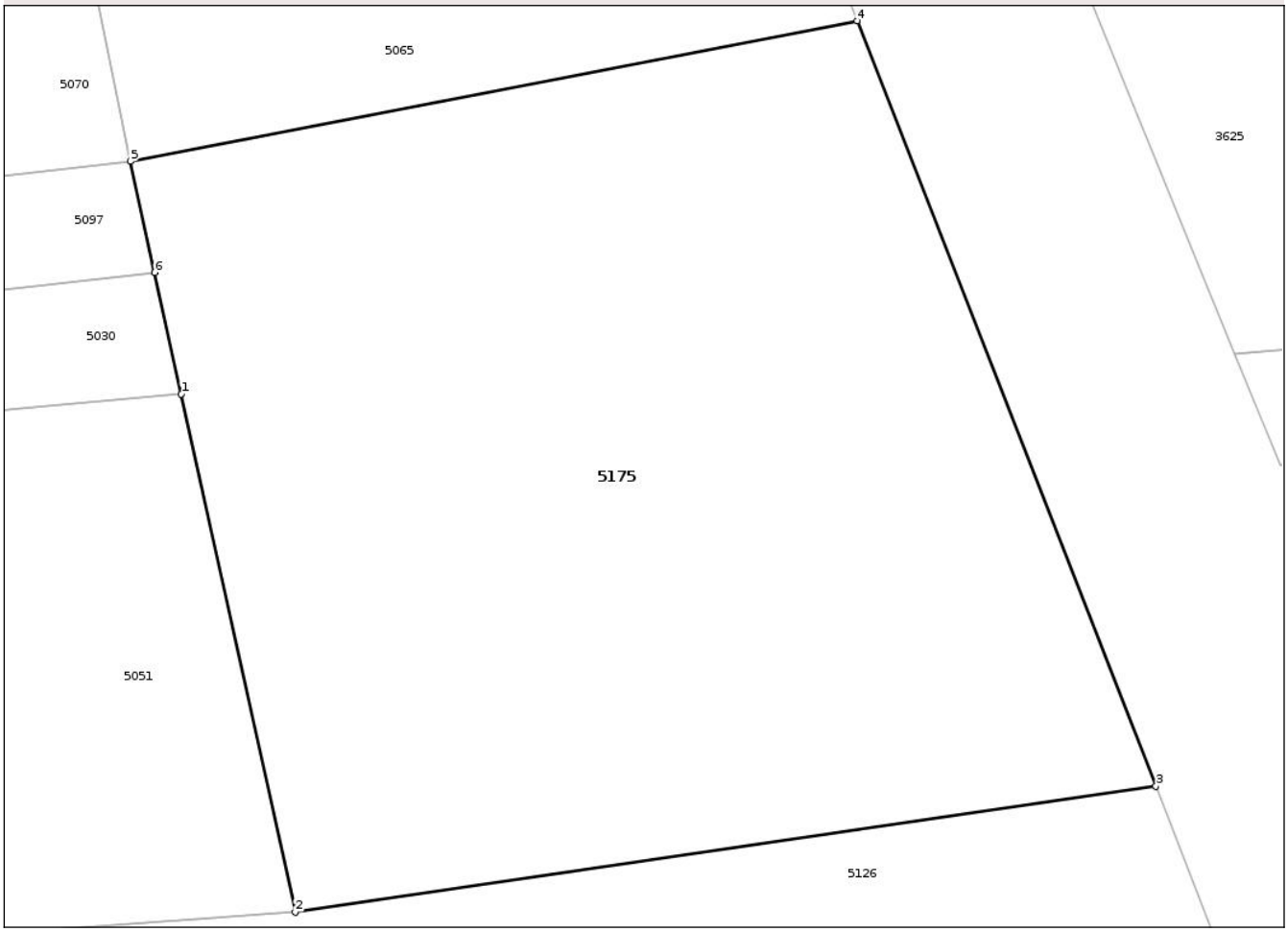

Date referitoare la teren

Crt	Categorie folosință	Intra vilan	Suprafaţa (mp)	Tarla	Parcelă	Nr. topo	Observaţii / Referinţe
1	arabil	NU	1.918	-	-	-	Proprietar neidentificat

Lungime Segmente
1) Valorile lungimilor segmentelor sunt obţinute din proiecţie în plan.

Punct început	X / Y	Punct sfârşit	X / Y	Lungime segment (** (m)
1	389.315,457 545.355,366	2	389.321,723 545.326,856	29.191
2	389.321,723 545.326,856	3	389.369,141 545.333,803	47.924
3	389.369,141 545.333,803	4	389.352,679 545.375,91	45.21
4	389.352,679 545.375,91	5	389.312,64 545.368,181	40.778
5	389.312,64 545.368,181	6	389.313,986 545.362,056	6.271

Document care conține date cu caracter personal, protejat de prevederile Regulamentului (UE) nr. 679/2016 și Legii 190/2018

Punct început	X / Y	Punct sfârşit	X / Y	Lungime segment (** (m)
6	389.313,986 545.362,056	1	389.315,457 545.355,366	6.849

** Lungimile segmentelor sunt determinate în planul de proiecţie Stereo 70 şi sunt rotunjite la 1 milimetru.
*** Distanţa dintre puncte este formată din segmente cumulate ce sunt mai mici decât valoarea 1 milimetru.

Document care conține date cu caracter personal, protejat de prevederile Regulamentului (UE) nr. 679/2016 și Legii 190/2018

DATE DESPRE IMOBILUL NR. 5176

Oficiul de Cadastru şi Publicitate Imobiliară ALBA
Biroul de Cadastru şi Publicitate Imobiliară Aiud

A. Partea I. Descrierea imobilului

TEREN Extravilan

Adresa: Jud. Alba

Nr. Crt	Nr cadastral Nr. topografic	Suprafaţa* (mp)	Observaţii / Referinţe
A1		5.457	Sector cadastral:9 Teren neimprejmuit;

B. Partea II. Proprietari şi acte

Inscrieri privitoare la dreptul de proprietate şi alte drepturi reale		Referinţe
1 / 01/05/2025		
Act Normativ nr. 7, din 13/03/1996 emis de Parlamentul Romaniei (lege);		
B1	Inscrierea posesiei, drept de PROPRIETATE, dobandit prin Lege, cota actuala 1/1, cota initiala 1/1	A1
	1) **NEIDENTIFICAT NEIDENTIFICAT**	
2 / 01/05/2025		
Act Normativ nr. 7, din 13/03/1996 emis de Parlamentul Romaniei (lege);		
B2	Se notează mentiunea de proprietar neidentificat	A1

C. Partea III. SARCINI .

Inscrieri privind dezmembramintele dreptului de proprietate, drepturi reale de garanţie şi sarcini	Referinţe
NU SUNT	

Document care conține date cu caracter personal, protejat de prevederile Regulamentului (UE) nr. 679/2016 și Legii 190/2018

Anexa Nr. 1 La Partea I

Teren

Nr cadastral	Suprafaţa (mp)*	Observaţii / Referinţe
	5.457	

* Suprafaţa este determinată in planul de proiecţie Stereo 70.

DETALII LINIARE IMOBIL

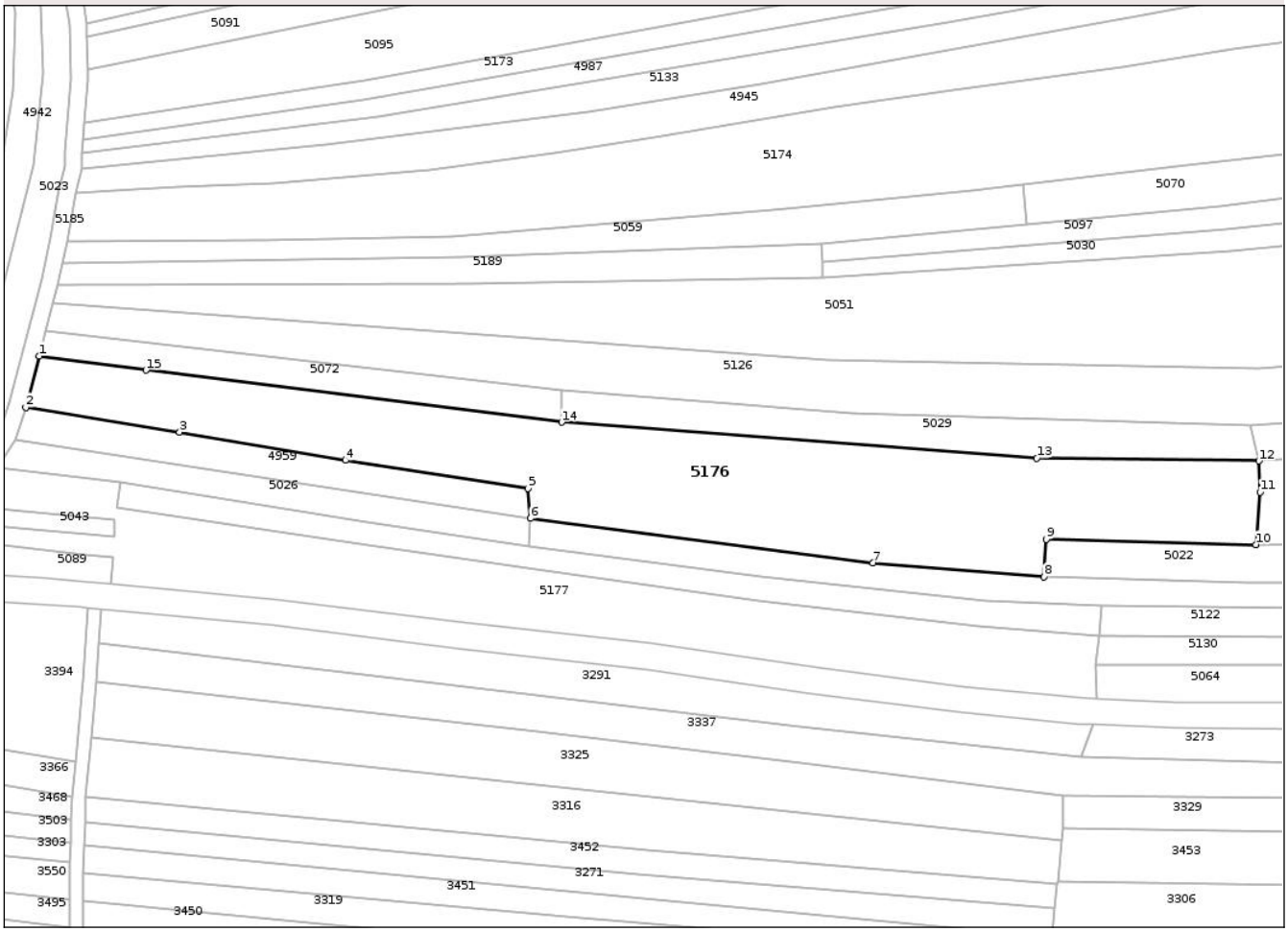

Date referitoare la teren

Crt	Categorie folosință	Intra vilan	Suprafaţa (mp)	Tarla	Parcelă	Nr. topo	Observaţii / Referinţe
1	arabil	NU	5.457	-	-	-	Proprietar neidentificat

Lungime Segmente
1) Valorile lungimilor segmentelor sunt obţinute din proiecţie în plan.

Punct început	X / Y	Punct sfârşit	X / Y	Lungime segment (** (m)
1	388.950,061 545.322,85	2	388.947,005 545.311,248	11.998
2	388.947,005 545.311,248	3	388.981,937 545.305,598	35.386
3	388.981,937 545.305,598	4	389.019,58 545.299,206	38.182
4	389.019,58 545.299,206	5	389.061,09 545.292,805	42.001
5	389.061,09 545.292,805	6	389.061,65 545.286,029	6.799

Document care conține date cu caracter personal, protejat de prevederile Regulamentului (UE) nr. 679/2016 și Legii 190/2018

Punct început	X / Y	Punct sfârşit	X / Y	Lungime segment (** (m)
6	389.061,65 545.286,029	7	389.139,5 545.275,884	78.508
7	389.139,5 545.275,884	8	389.178,33 545.272,744	38.957
8	389.178,33 545.272,744	9	389.178,85 545.281,235	8.507
9	389.178,85 545.281,235	10	389.226,511 545.280,062	47.675
10	389.226,511 545.280,062	11	389.227,464 545.291,949	11.925
11	389.227,464 545.291,949	12	389.227,165 545.299,036	7.093
12	389.227,165 545.299,036	13	389.176,716 545.299,712	50.454
13	389.176,716 545.299,712	14	389.068,745 545.307,859	108.278
14	389.068,745 545.307,859	15	388.974,312 545.319,649	95.166
15	388.974,312 545.319,649	1	388.950,061 545.322,85	24.461

** Lungimile segmentelor sunt determinate în planul de proiecţie Stereo 70 şi sunt rotunjite la 1 milimetru.
*** Distanţa dintre puncte este formată din segmente cumulate ce sunt mai mici decât valoarea 1 milimetru.

Document care conține date cu caracter personal, protejat de prevederile Regulamentului (UE) nr. 679/2016 și Legii 190/2018

DATE DESPRE IMOBILUL NR. 5177

Oficiul de Cadastru şi Publicitate Imobiliară ALBA
Biroul de Cadastru şi Publicitate Imobiliară Aiud

A. Partea I. Descrierea imobilului

TEREN Extravilan

Adresa: Jud. Alba

Nr. Crt	Nr cadastral Nr. topografic	Suprafaţa* (mp)	Observaţii / Referinţe
A1		3.744	Sector cadastral:9 Teren neimprejmuit;

B. Partea II. Proprietari şi acte

Inscrieri privitoare la dreptul de proprietate şi alte drepturi reale		Referinţe
1 / 01/05/2025		
Act Normativ nr. 7, din 13/03/1996 emis de Parlamentul Romaniei (lege);		
B1	Inscrierea posesiei, drept de PROPRIETATE, dobandit prin Lege, cota actuala 1/1, cota initiala 1/1	A1
	1) **NEIDENTIFICAT NEIDENTIFICAT**	
2 / 01/05/2025		
Act Normativ nr. 7, din 13/03/1996 emis de Parlamentul Romaniei (lege);		
B2	Se notează mentiunea de proprietar neidentificat	A1

C. Partea III. SARCINI .

Inscrieri privind dezmembramintele dreptului de proprietate, drepturi reale de garanţie şi sarcini	Referinţe
NU SUNT	

Document care conține date cu caracter personal, protejat de prevederile Regulamentului (UE) nr. 679/2016 și Legii 190/2018

Anexa Nr. 1 La Partea I

Teren

Nr cadastral	Suprafaţa (mp)*	Observaţii / Referinţe
	3.744	

* Suprafaţa este determinată in planul de proiecţie Stereo 70.

DETALII LINIARE IMOBIL

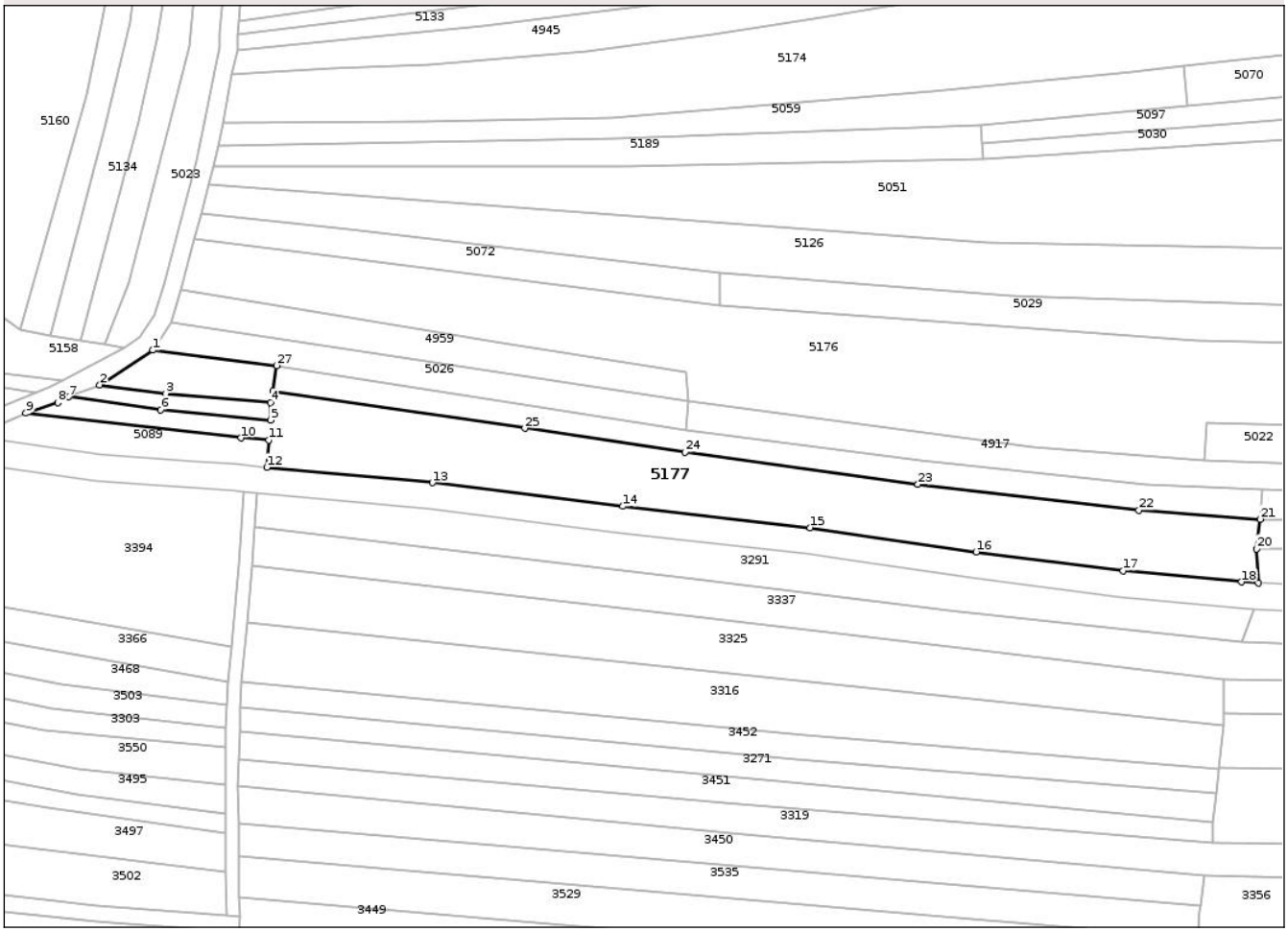

Date referitoare la teren

Crt	Categorie folosință	Intra vilan	Suprafaţa (mp)	Tarla	Parcelă	Nr. topo	Observaţii / Referinţe
1	arabil	NU	3.744	-	-	-	Proprietar neidentificat

Lungime Segmente

1) Valorile lungimilor segmentelor sunt obţinute din proiecţie în plan.

Punct început	X / Y	Punct sfârşit	X / Y	Lungime segment (** (m)
1	388.940,621 545.297,647	2	388.928,579 545.289,848	14.347
3	388.943,552 545.287,935	4	388.967,188 545.285,823	23.73
5	388.967,14 545.281,871	6	388.942,369 545.284,201	24.88
7	388.921,655 545.287,133	8	388.919,103 545.285,8	2.879
9	388.911,907 545.283,477	10	388.960,498 545.277,848	48.916

Punct început	X / Y	Punct sfârşit	X / Y	Lungime segment (** (m)
2	388.928,579 545.289,848	3	388.943,552 545.287,935	15.095
4	388.967,188 545.285,823	5	388.967,14 545.281,871	3.952
6	388.942,369 545.284,201	7	388.921,655 545.287,133	20.92
8	388.919,103 545.285,8	9	388.911,907 545.283,477	7.562
10	388.960,498 545.277,848	11	388.966,805 545.277,323	6.329

Document care conține date cu caracter personal, protejat de prevederile Regulamentului (UE) nr. 679/2016 și Legii 190/2018

Punct început	X / Y	Punct sfârşit	X / Y	Lungime segment (** (m)
11	388.966,805 545.277,323	12	388.966,356 545.271,218	6.122
13	389.003,793 545.267,722	14	389.046,8 545.262,403	43.335
15	389.089,112 545.257,603	16	389.126,66 545.252,129	37.945
17	389.159,859 545.247,874	18	389.186,606 545.245,348	26.866
19	389.190,451 545.245,172	20	389.190,0 545.252,814	7.656
21	389.190,86 545.259,478	22	389.163,47 545.261,529	27.467
23	389.113,5 545.267,383	24	389.060,939 545.274,677	53.065
25	389.024,65 545.280,02	26	388.967,77 545.288,353	57.487
27	388.968,62 545.294,192	1	388.940,621 545.297,647	28.211

Punct început	X / Y	Punct sfârşit	X / Y	Lungime segment (** (m)
12	388.966,356 545.271,218	13	389.003,793 545.267,722	37.599
14	389.046,8 545.262,403	15	389.089,112 545.257,603	42.583
16	389.126,66 545.252,129	17	389.159,859 545.247,874	33.47
18	389.186,606 545.245,348	19	389.190,451 545.245,172	3.85
20	389.190,0 545.252,814	21	389.190,86 545.259,478	6.719
22	389.163,47 545.261,529	23	389.113,5 545.267,383	50.312
24	389.060,939 545.274,677	25	389.024,65 545.280,02	36.68
26	388.967,77 545.288,353	27	388.968,62 545.294,192	5.901

** Lungimile segmentelor sunt determinate în planul de proiecţie Stereo 70 şi sunt rotunjite la 1 milimetru.
*** Distanţa dintre puncte este formată din segmente cumulate ce sunt mai mici decât valoarea 1 milimetru.

Document care conține date cu caracter personal, protejat de prevederile Regulamentului (UE) nr. 679/2016 și Legii 190/2018

DATE DESPRE IMOBILUL NR. 5179

Oficiul de Cadastru şi Publicitate Imobiliară ALBA
Biroul de Cadastru şi Publicitate Imobiliară Aiud

A. Partea I. Descrierea imobilului

TEREN Extravilan

Adresa: Jud. Alba

Nr. Crt	Nr cadastral Nr. topografic	Suprafaţa* (mp)	Observaţii / Referinţe
A1		2.029	Sector cadastral:9 Teren neimprejmuit;

B. Partea II. Proprietari şi acte

Inscrieri privitoare la dreptul de proprietate şi alte drepturi reale		Referinţe
1 / 01/05/2025		
Act Normativ nr. 7, din 13/03/1996 emis de Parlamentul Romaniei (lege);		
B1	Inscrierea posesiei, drept de PROPRIETATE, dobandit prin Lege, cota actuala 1/1, cota initiala 1/1	A1
	1) **NEIDENTIFICAT NEIDENTIFICAT**	
2 / 01/05/2025		
Act Normativ nr. 7, din 13/03/1996 emis de Parlamentul Romaniei (lege);		
B2	Se notează mentiunea de proprietar neidentificat	A1

C. Partea III. SARCINI .

Inscrieri privind dezmembramintele dreptului de proprietate, drepturi reale de garanţie şi sarcini	Referinţe
NU SUNT	

Document care conține date cu caracter personal, protejat de prevederile Regulamentului (UE) nr. 679/2016 și Legii 190/2018

Anexa Nr. 1 La Partea I

Teren

Nr cadastral	Suprafaţa (mp)*	Observaţii / Referinţe
	2.029	

* Suprafaţa este determinată in planul de proiecţie Stereo 70.

DETALII LINIARE IMOBIL

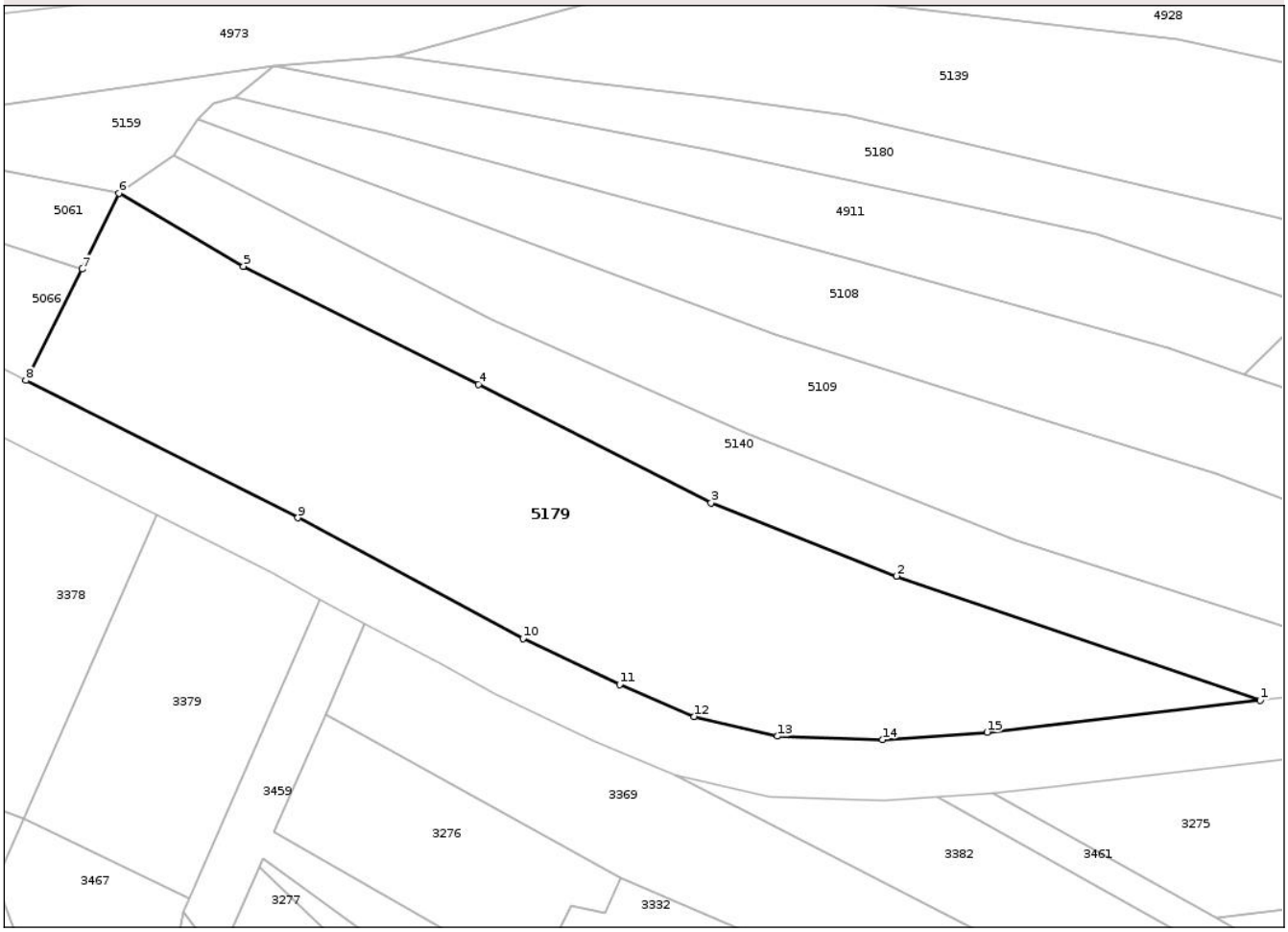

Date referitoare la teren

Crt	Categorie folosință	Intra vilan	Suprafaţa (mp)	Tarla	Parcelă	Nr. topo	Observaţii / Referinţe
1	arabil	NU	2.029	-	-	-	Proprietar neidentificat

Lungime Segmente
1) Valorile lungimilor segmentelor sunt obţinute din proiecţie în plan.

Punct început	X / Y	Punct sfârşit	X / Y	Lungime segment (** (m)
1	388.321,739 545.358,662	2	388.286,139 545.370,812	37.616
2	388.286,139 545.370,812	3	388.267,984 545.377,978	19.518
3	388.267,984 545.377,978	4	388.245,214 545.389,577	25.554
4	388.245,214 545.389,577	5	388.222,206 545.401,109	25.736
5	388.222,206 545.401,109	6	388.209,996 545.408,24	14.14

Document care conține date cu caracter personal, protejat de prevederile Regulamentului (UE) nr. 679/2016 și Legii 190/2018

Punct început	X / Y	Punct sfârşit	X / Y	Lungime segment (** (m)
6	388.209,996 545.408,24	7	388.206,413 545.400,831	8.23
7	388.206,413 545.400,831	8	388.200,911 545.389,938	12.204
8	388.200,911 545.389,938	9	388.227,545 545.376,503	29.831
9	388.227,545 545.376,503	10	388.249,562 545.364,695	24.983
10	388.249,562 545.364,695	11	388.259,021 545.360,194	10.476
11	388.259,021 545.360,194	12	388.266,35 545.357,092	7.958
12	388.266,35 545.357,092	13	388.274,461 545.355,15	8.34
13	388.274,461 545.355,15	14	388.284,765 545.354,822	10.31
14	388.284,765 545.354,822	15	388.294,999 545.355,537	10.259
15	388.294,999 545.355,537	1	388.321,739 545.358,662	26.922

** Lungimile segmentelor sunt determinate în planul de proiecţie Stereo 70 şi sunt rotunjite la 1 milimetru.
*** Distanţa dintre puncte este formată din segmente cumulate ce sunt mai mici decât valoarea 1 milimetru.

Document care conține date cu caracter personal, protejat de prevederile Regulamentului (UE) nr. 679/2016 și Legii 190/2018

DATE DESPRE IMOBILUL NR. 5180

Oficiul de Cadastru şi Publicitate Imobiliară ALBA
Biroul de Cadastru şi Publicitate Imobiliară Aiud

A. Partea I. Descrierea imobilului

TEREN Extravilan

Adresa: Jud. Alba

Nr. Crt	Nr cadastral Nr. topografic	Suprafaţa* (mp)	Observaţii / Referinţe
A1		1.277	Sector cadastral:9 Teren neimprejmuit;

B. Partea II. Proprietari şi acte

Inscrieri privitoare la dreptul de proprietate şi alte drepturi reale		Referinţe
1 / 01/05/2025		
Act Normativ nr. 7, din 13/03/1996 emis de Parlamentul Romaniei (lege);		
B1	Inscrierea posesiei, drept de PROPRIETATE, dobandit prin Lege, cota actuala 1/1, cota initiala 1/1	A1
	1) **NEIDENTIFICAT NEIDENTIFICAT**	
2 / 01/05/2025		
Act Normativ nr. 7, din 13/03/1996 emis de Parlamentul Romaniei (lege);		
B2	Se notează mentiunea de proprietar neidentificat	A1

C. Partea III. SARCINI .

Inscrieri privind dezmembramintele dreptului de proprietate, drepturi reale de garanţie şi sarcini	Referinţe
NU SUNT	

Document care conține date cu caracter personal, protejat de prevederile Regulamentului (UE) nr. 679/2016 și Legii 190/2018

Anexa Nr. 1 La Partea I

Teren

Nr cadastral	Suprafaţa (mp)*	Observaţii / Referinţe
	1.277	

* Suprafaţa este determinată in planul de proiecţie Stereo 70.

DETALII LINIARE IMOBIL



Date referitoare la teren

Crt	Categorie folosință	Intra vilan	Suprafaţa (mp)	Tarla	Parcelă	Nr. topo	Observaţii / Referinţe
1	arabil	NU	1.277	-	-	-	Proprietar neidentificat

Lungime Segmente
1) Valorile lungimilor segmentelor sunt obţinute din proiecţie în plan.

Punct început	X / Y	Punct sfârşit	X / Y	Lungime segment (** (m)
1	388.442,634 545.359,059	2	388.435,99 545.361,577	7.105
2	388.435,99 545.361,577	3	388.411,258 545.371,595	26.684
3	388.411,258 545.371,595	4	388.392,086 545.378,818	20.487
4	388.392,086 545.378,818	5	388.326,555 545.405,096	70.603
5	388.326,555 545.405,096	6	388.281,41 545.415,876	46.414

Document care conține date cu caracter personal, protejat de prevederile Regulamentului (UE) nr. 679/2016 și Legii 190/2018

Punct început	X / Y	Punct sfârşit	X / Y	Lungime segment (** (m)
6	388.281,41 545.415,876	7	388.268,499 545.417,645	13.032
7	388.268,499 545.417,645	8	388.254,33 545.419,29	14.264
8	388.254,33 545.419,29	9	388.237,185 545.421,698	17.313
9	388.237,185 545.421,698	10	388.225,21 545.420,657	12.02
10	388.225,21 545.420,657	11	388.268,1 545.412,419	43.674
11	388.268,1 545.412,419	12	388.305,77 545.404,244	38.547
12	388.305,77 545.404,244	13	388.326,884 545.397,157	22.271
13	388.326,884 545.397,157	14	388.339,1 545.393,056	12.886
14	388.339,1 545.393,056	15	388.381,24 545.375,754	45.554
15	388.381,24 545.375,754	16	388.411,586 545.363,38	32.772
16	388.411,586 545.363,38	17	388.420,974 545.362,114	9.472
17	388.420,974 545.362,114	18	388.435,318 545.359,474	14.586
18	388.435,318 545.359,474	1	388.442,634 545.359,059	7.327

** Lungimile segmentelor sunt determinate în planul de proiecţie Stereo 70 şi sunt rotunjite la 1 milimetru.
*** Distanţa dintre puncte este formată din segmente cumulate ce sunt mai mici decât valoarea 1 milimetru.

Document care conține date cu caracter personal, protejat de prevederile Regulamentului (UE) nr. 679/2016 și Legii 190/2018

DATE DESPRE IMOBILUL NR. 5181

Oficiul de Cadastru şi Publicitate Imobiliară ALBA
Biroul de Cadastru şi Publicitate Imobiliară Aiud

A. Partea I. Descrierea imobilului

TEREN Extravilan

Adresa: Jud. Alba

Nr. Crt	Nr cadastral Nr. topografic	Suprafaţa* (mp)	Observaţii / Referinţe
A1		1.117	Sector cadastral:9 Teren neimprejmuit;

B. Partea II. Proprietari şi acte

Inscrieri privitoare la dreptul de proprietate şi alte drepturi reale		Referinţe
1 / 01/05/2025		
Act Normativ nr. 7, din 13/03/1996 emis de Parlamentul Romaniei (lege);		
B1	Inscrierea posesiei, drept de PROPRIETATE, dobandit prin Lege, cota actuala 1/1, cota initiala 1/1	A1
	1) **NEIDENTIFICAT NEIDENTIFICAT**	
2 / 01/05/2025		
Act Normativ nr. 7, din 13/03/1996 emis de Parlamentul Romaniei (lege);		
B2	Se notează mentiunea de proprietar neidentificat	A1

C. Partea III. SARCINI .

Inscrieri privind dezmembramintele dreptului de proprietate, drepturi reale de garanţie şi sarcini	Referinţe
NU SUNT	

Document care conține date cu caracter personal, protejat de prevederile Regulamentului (UE) nr. 679/2016 și Legii 190/2018

Anexa Nr. 1 La Partea I

Teren

Nr cadastral	Suprafaţa (mp)*	Observaţii / Referinţe
	1.117	

* Suprafaţa este determinată in planul de proiecţie Stereo 70.

DETALII LINIARE IMOBIL

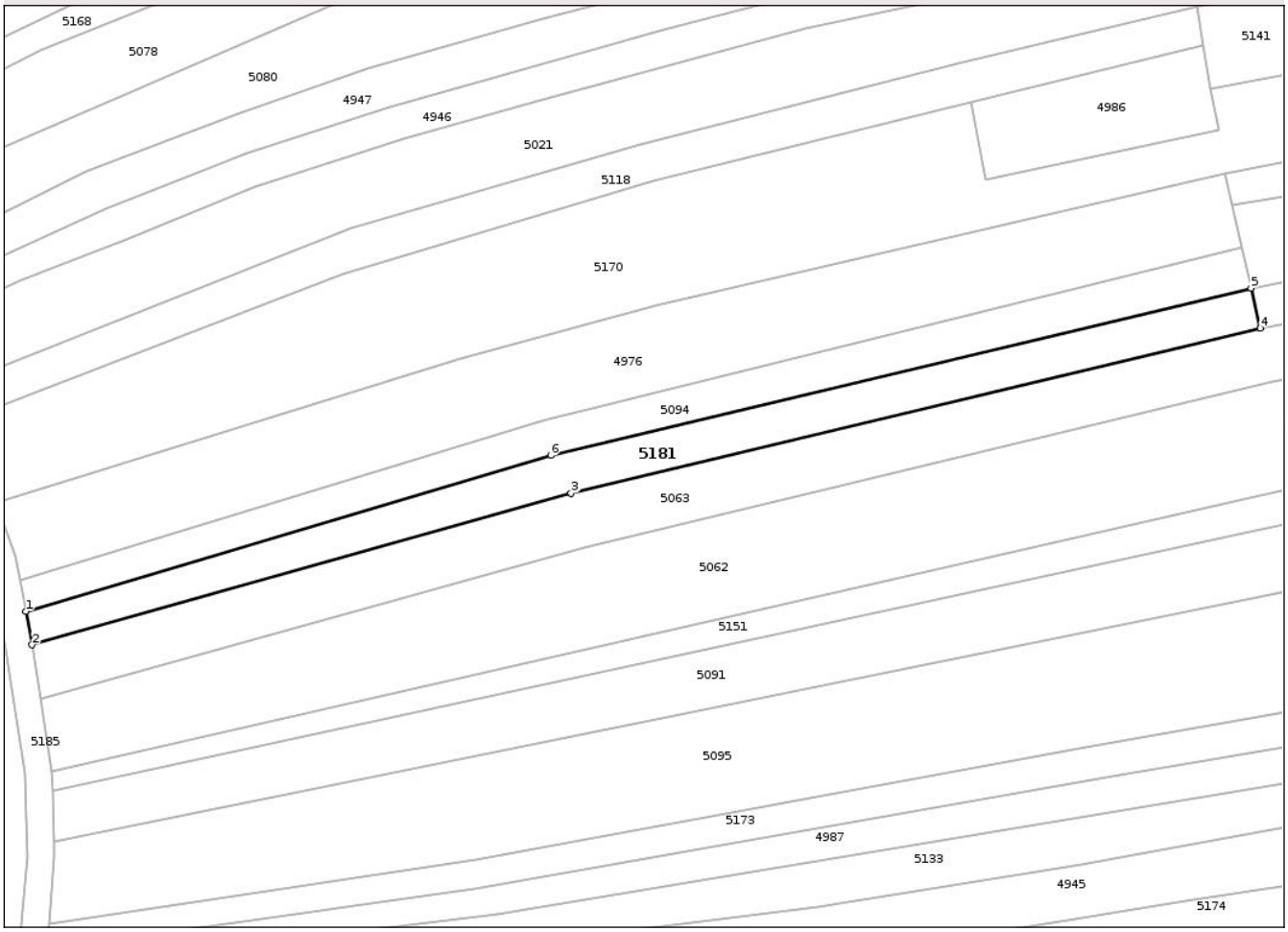

Date referitoare la teren

Crt	Categorie folosință	Intra vilan	Suprafaţa (mp)	Tarla	Parcelă	Nr. topo	Observaţii / Referinţe
1	arabil	NU	1.117	-	-	-	Proprietar neidentificat

Lungime Segmente
1) Valorile lungimilor segmentelor sunt obţinute din proiecţie în plan.

Punct început	X / Y	Punct sfârşit	X / Y	Lungime segment (** (m)
1	388.956,972 545.422,137	2	388.957,878 545.417,153	5.066
2	388.957,878 545.417,153	3	389.038,085 545.439,69	83.313
3	389.038,085 545.439,69	4	389.140,61 545.464,213	105.417
4	389.140,61 545.464,213	5	389.139,25 545.470,184	6.124
5	389.139,25 545.470,184	6	389.035,048 545.445,297	107.133

Document care conține date cu caracter personal, protejat de prevederile Regulamentului (UE) nr. 679/2016 și Legii 190/2018

Punct început	X / Y	Punct sfârşit	X / Y	Lungime segment (** (m)
6	389.035,048 545.445,297	1	388.956,972 545.422,137	81.439

** Lungimile segmentelor sunt determinate în planul de proiecţie Stereo 70 şi sunt rotunjite la 1 milimetru.
*** Distanţa dintre puncte este formată din segmente cumulate ce sunt mai mici decât valoarea 1 milimetru.

Document care conține date cu caracter personal, protejat de prevederile Regulamentului (UE) nr. 679/2016 și Legii 190/2018

DATE DESPRE IMOBILUL NR. 5182

Oficiul de Cadastru şi Publicitate Imobiliară ALBA
Biroul de Cadastru şi Publicitate Imobiliară Aiud

A. Partea I. Descrierea imobilului

TEREN Extravilan

Adresa: Jud. Alba

Nr. Crt	Nr cadastral Nr. topografic	Suprafaţa* (mp)	Observaţii / Referinţe
A1		2.814	Sector cadastral:9 Teren neimprejmuit;

B. Partea II. Proprietari şi acte

Inscrieri privitoare la dreptul de proprietate şi alte drepturi reale		Referinţe
1 / 01/05/2025		
Act Normativ nr. 7, din 13/03/1996 emis de Parlamentul Romaniei (lege);		
B1	Inscrierea posesiei, drept de PROPRIETATE, dobandit prin Lege, cota actuala 1/1, cota initiala 1/1	A1
	1) **NEIDENTIFICAT NEIDENTIFICAT**	
2 / 01/05/2025		
Act Normativ nr. 7, din 13/03/1996 emis de Parlamentul Romaniei (lege);		
B2	Se notează mentiunea de proprietar neidentificat	A1

C. Partea III. SARCINI .

Inscrieri privind dezmembramintele dreptului de proprietate, drepturi reale de garanţie şi sarcini	Referinţe
NU SUNT	

Document care conține date cu caracter personal, protejat de prevederile Regulamentului (UE) nr. 679/2016 și Legii 190/2018

Anexa Nr. 1 La Partea I

Teren

Nr cadastral	Suprafaţa (mp)*	Observaţii / Referinţe
	2.814	

* Suprafaţa este determinată in planul de proiecţie Stereo 70.

DETALII LINIARE IMOBIL

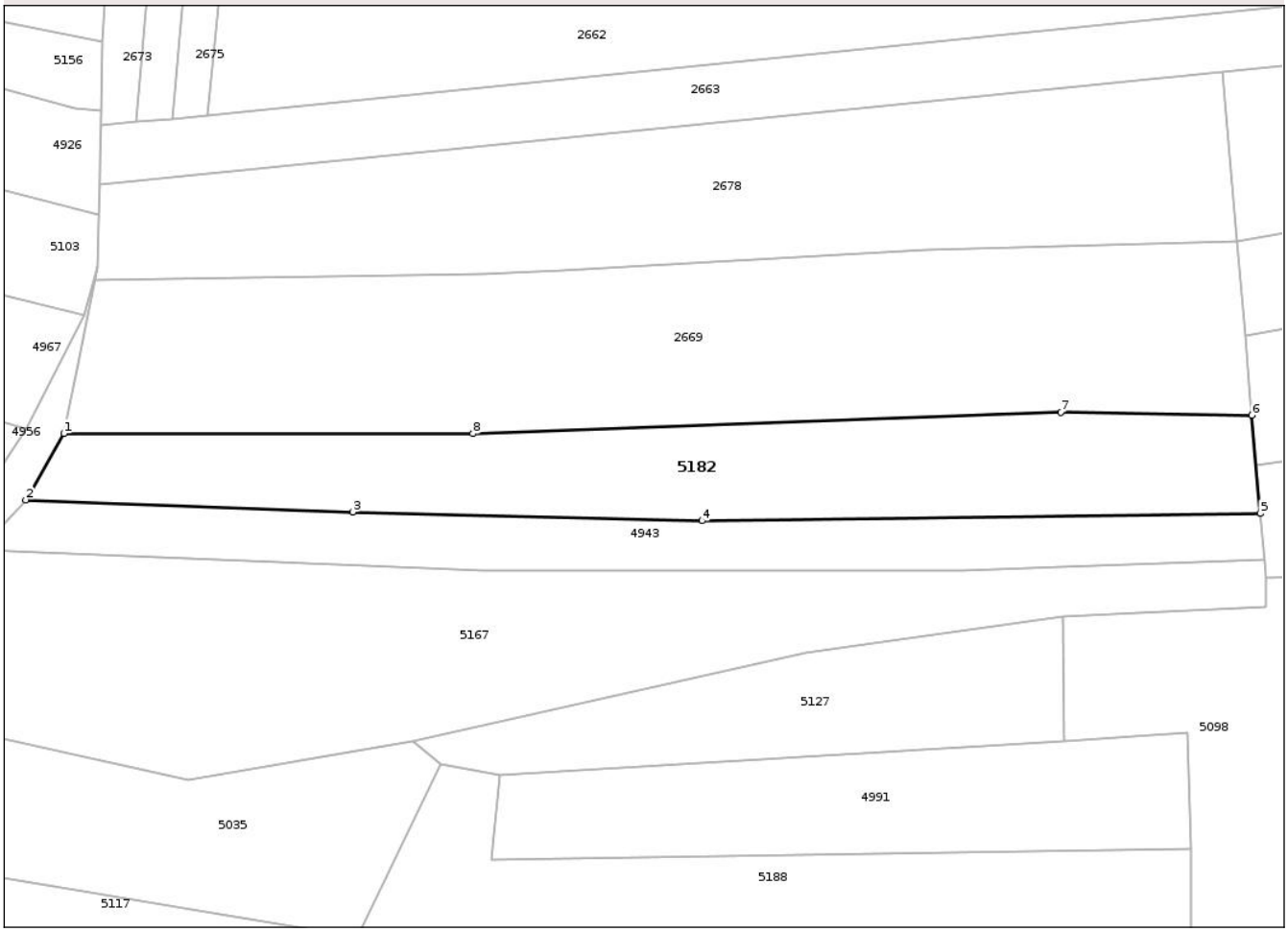

Date referitoare la teren

Crt	Categorie folosință	Intra vilan	Suprafaţa (mp)	Tarla	Parcelă	Nr. topo	Observaţii / Referinţe
1	arabil	NU	2.814	-	-	-	Proprietar neidentificat

Lungime Segmente
1) Valorile lungimilor segmentelor sunt obţinute din proiecţie în plan.

Punct început	X / Y	Punct sfârşit	X / Y	Lungime segment (** (m)
1	388.903,851 545.854,638	2	388.897,719 545.843,94	12.33
2	388.897,719 545.843,94	3	388.950,591 545.841,964	52.908
3	388.950,591 545.841,964	4	389.007,0 545.840,533	56.427
4	389.007,0 545.840,533	5	389.097,196 545.841,755	90.204
5	389.097,196 545.841,755	6	389.095,854 545.857,584	15.885

Document care conține date cu caracter personal, protejat de prevederile Regulamentului (UE) nr. 679/2016 și Legii 190/2018

Punct început	X / Y	Punct sfârşit	X / Y	Lungime segment (** (m)
6	389.095,854 545.857,584	7	389.065,017 545.858,106	30.841
7	389.065,017 545.858,106	8	388.969,957 545.854,636	95.123
8	388.969,957 545.854,636	1	388.903,851 545.854,638	66.106

** Lungimile segmentelor sunt determinate în planul de proiecţie Stereo 70 şi sunt rotunjite la 1 milimetru.
*** Distanţa dintre puncte este formată din segmente cumulate ce sunt mai mici decât valoarea 1 milimetru.

Document care conține date cu caracter personal, protejat de prevederile Regulamentului (UE) nr. 679/2016 și Legii 190/2018

DATE DESPRE IMOBILUL NR. 5183

Oficiul de Cadastru şi Publicitate Imobiliară ALBA
Biroul de Cadastru şi Publicitate Imobiliară Aiud

A. Partea I. Descrierea imobilului

TEREN Extravilan

Adresa: Jud. Alba

Nr. Crt	Nr cadastral Nr. topografic	Suprafaţa* (mp)	Observaţii / Referinţe
A1		2.380	Sector cadastral:9 Teren neimprejmuit;

B. Partea II. Proprietari şi acte

Inscrieri privitoare la dreptul de proprietate şi alte drepturi reale		Referinţe
1 / 01/05/2025		
Act Normativ nr. 7, din 13/03/1996 emis de Parlamentul Romaniei (lege);		
B1	Inscrierea posesiei, drept de PROPRIETATE, dobandit prin Lege, cota actuala 1/1, cota initiala 1/1	A1
	1) **NEIDENTIFICAT NEIDENTIFICAT**	
2 / 01/05/2025		
Act Normativ nr. 7, din 13/03/1996 emis de Parlamentul Romaniei (lege);		
B2	Se notează mentiunea de proprietar neidentificat	A1

C. Partea III. SARCINI .

Inscrieri privind dezmembramintele dreptului de proprietate, drepturi reale de garanţie şi sarcini	Referinţe
NU SUNT	

Document care conține date cu caracter personal, protejat de prevederile Regulamentului (UE) nr. 679/2016 și Legii 190/2018

Anexa Nr. 1 La Partea I

Teren

Nr cadastral	Suprafaţa (mp)*	Observaţii / Referinţe
	2.380	

* Suprafaţa este determinată in planul de proiecţie Stereo 70.

DETALII LINIARE IMOBIL

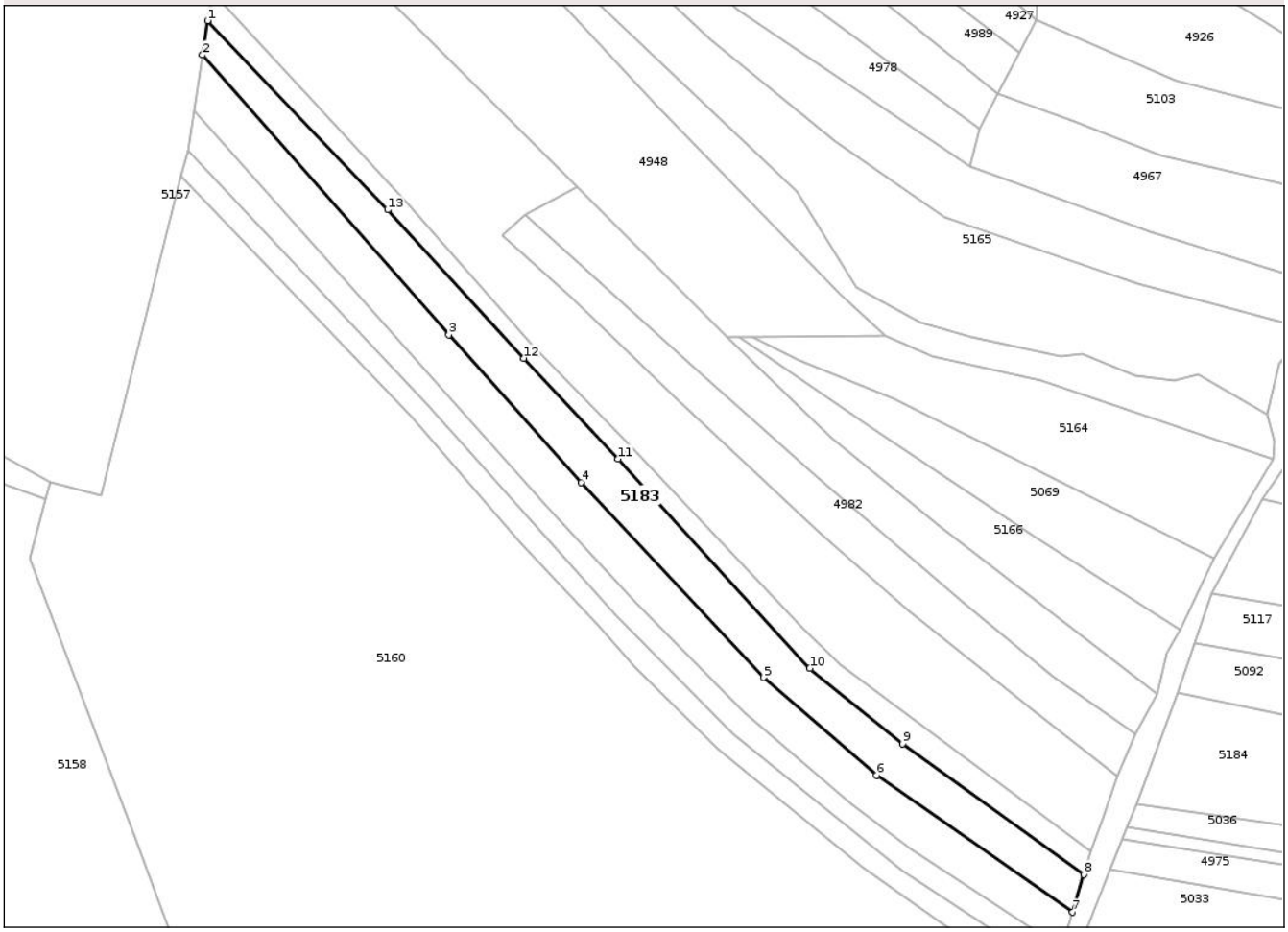

Date referitoare la teren

Crt	Categorie folosință	Intra vilan	Suprafaţa (mp)	Tarla	Parcelă	Nr. topo	Observaţii / Referinţe
1	arabil	NU	2.380	-	-	-	Proprietar neidentificat

Lungime Segmente
1) Valorile lungimilor segmentelor sunt obţinute din proiecţie în plan.

Punct început	X / Y	Punct sfârşit	X / Y	Lungime segment (** (m)
1	388.644,451 545.915,546	2	388.643,308 545.907,847	7.783
2	388.643,308 545.907,847	3	388.698,74 545.844,902	83.874
3	388.698,74 545.844,902	4	388.728,5 545.811,694	44.592
4	388.728,5 545.811,694	5	388.769,64 545.767,854	60.12
5	388.769,64 545.767,854	6	388.795,03 545.745,914	33.556

Document care conține date cu caracter personal, protejat de prevederile Regulamentului (UE) nr. 679/2016 și Legii 190/2018

Punct început	X / Y	Punct sfârşit	X / Y	Lungime segment (** (m)
6	388.795,03 545.745,914	7	388.839,15 545.715,088	53.822
7	388.839,15 545.715,088	8	388.841,609 545.723,586	8.846
8	388.841,609 545.723,586	9	388.800,856 545.752,961	50.237
9	388.800,856 545.752,961	10	388.779,98 545.769,914	26.893
10	388.779,98 545.769,914	11	388.736,86 545.817,02	63.862
11	388.736,86 545.817,02	12	388.715,66 545.839,658	31.015
12	388.715,66 545.839,658	13	388.684,97 545.873,016	45.328
13	388.684,97 545.873,016	1	388.644,451 545.915,546	58.742

** Lungimile segmentelor sunt determinate în planul de proiecţie Stereo 70 şi sunt rotunjite la 1 milimetru.
*** Distanţa dintre puncte este formată din segmente cumulate ce sunt mai mici decât valoarea 1 milimetru.

Document care conține date cu caracter personal, protejat de prevederile Regulamentului (UE) nr. 679/2016 și Legii 190/2018

DATE DESPRE IMOBILUL NR. 5184

Oficiul de Cadastru şi Publicitate Imobiliară ALBA
Biroul de Cadastru şi Publicitate Imobiliară Aiud

A. Partea I. Descrierea imobilului

TEREN Extravilan

Adresa: Jud. Alba

Nr. Crt	Nr cadastral Nr. topografic	Suprafaţa* (mp)	Observaţii / Referinţe
A1		5.136	Sector cadastral:9 Teren neimprejmuit;

B. Partea II. Proprietari şi acte

Inscrieri privitoare la dreptul de proprietate şi alte drepturi reale		Referinţe
1 / 01/05/2025		
Act Normativ nr. 7, din 13/03/1996 emis de Parlamentul Romaniei (lege);		
B1	Inscrierea posesiei, drept de PROPRIETATE, dobandit prin Lege, cota actuala 1/1, cota initiala 1/1	A1
	1) **NEIDENTIFICAT NEIDENTIFICAT**	
2 / 01/05/2025		
Act Normativ nr. 7, din 13/03/1996 emis de Parlamentul Romaniei (lege);		
B2	Se notează mentiunea de proprietar neidentificat	A1

C. Partea III. SARCINI .

Inscrieri privind dezmembramintele dreptului de proprietate, drepturi reale de garanţie şi sarcini	Referinţe
NU SUNT	

Document care conține date cu caracter personal, protejat de prevederile Regulamentului (UE) nr. 679/2016 și Legii 190/2018

Anexa Nr. 1 La Partea I

Teren

Nr cadastral	Suprafaţa (mp)*	Observaţii / Referinţe
	5.136	

* Suprafaţa este determinată in planul de proiecţie Stereo 70.

DETALII LINIARE IMOBIL

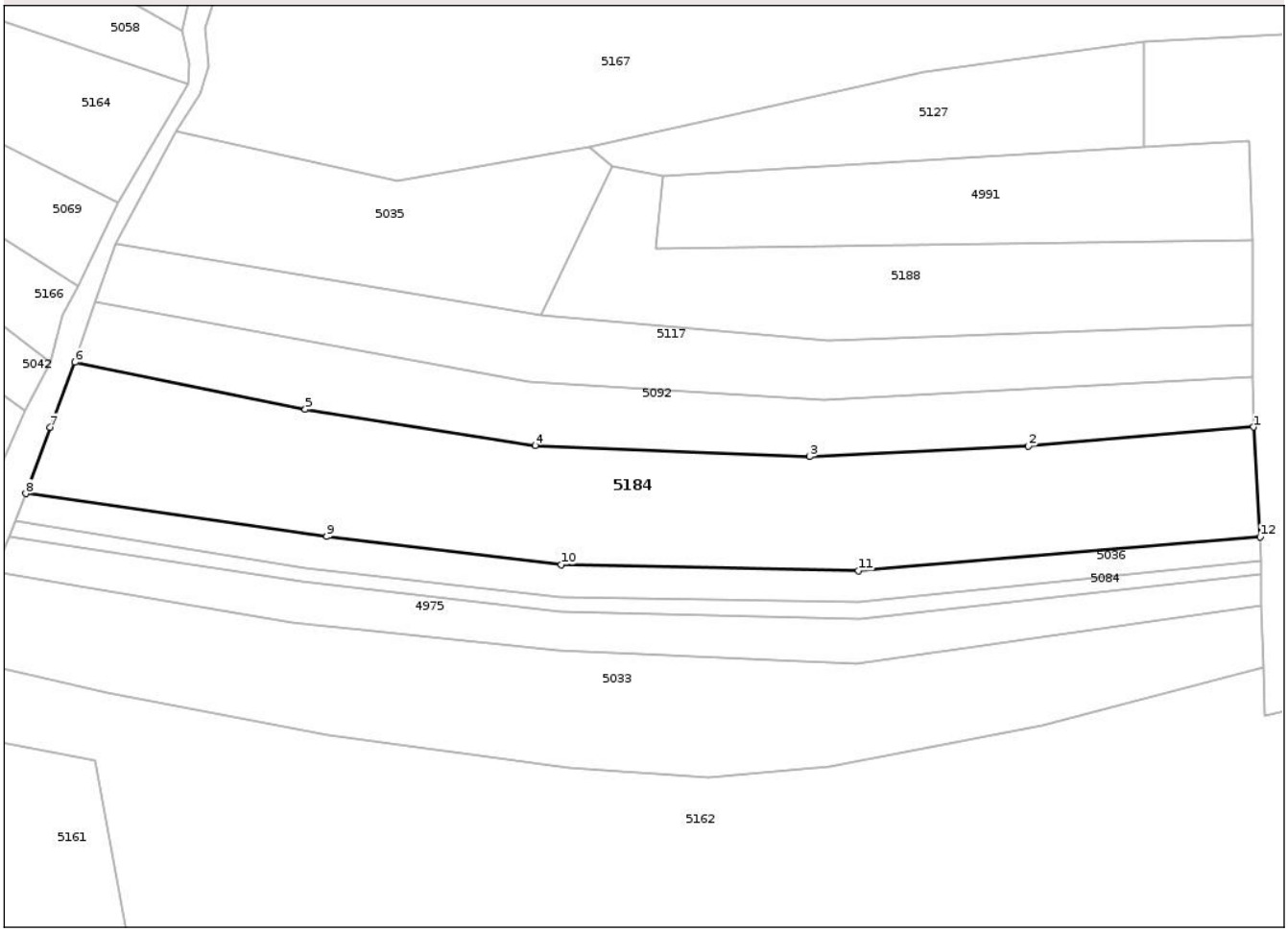

Date referitoare la teren

Crt	Categorie folosință	Intra vilan	Suprafaţa (mp)	Tarla	Parcelă	Nr. topo	Observaţii / Referinţe
1	arabil	NU	5.136	-	-	-	Proprietar neidentificat

Lungime Segmente
1) Valorile lungimilor segmentelor sunt obţinute din proiecţie în plan.

Punct început	X / Y	Punct sfârşit	X / Y	Lungime segment (** (m)
1	389.086,24 545.752,05	2	389.043,52 545.748,429	42.873
2	389.043,52 545.748,429	3	389.002,11 545.746,434	41.458
3	389.002,11 545.746,434	4	388.950,056 545.748,535	52.096
4	388.950,056 545.748,535	5	388.906,49 545.755,406	44.105
5	388.906,49 545.755,406	6	388.862,84 545.764,309	44.549

Document care conține date cu caracter personal, protejat de prevederile Regulamentului (UE) nr. 679/2016 și Legii 190/2018

Punct început	X / Y	Punct sfârşit	X / Y	Lungime segment (** (m)
6	388.862,84 545.764,309	7	388.858,145 545.751,997	13.177
7	388.858,145 545.751,997	8	388.853,52 545.739,455	13.368
8	388.853,52 545.739,455	9	388.910,53 545.731,309	57.589
9	388.910,53 545.731,309	10	388.955,02 545.725,993	44.806
10	388.955,02 545.725,993	11	389.011,35 545.724,862	56.341
11	389.011,35 545.724,862	12	389.087,508 545.731,236	76.424
12	389.087,508 545.731,236	1	389.086,24 545.752,05	20.852

** Lungimile segmentelor sunt determinate în planul de proiecţie Stereo 70 şi sunt rotunjite la 1 milimetru.
*** Distanţa dintre puncte este formată din segmente cumulate ce sunt mai mici decât valoarea 1 milimetru.

Document care conține date cu caracter personal, protejat de prevederile Regulamentului (UE) nr. 679/2016 și Legii 190/2018

DATE DESPRE IMOBILUL NR. 5185

Oficiul de Cadastru şi Publicitate Imobiliară ALBA
Biroul de Cadastru şi Publicitate Imobiliară Aiud

A. Partea I. Descrierea imobilului

TEREN Extravilan

Adresa: Jud. Alba

Nr. Crt	Nr cadastral Nr. topografic	Suprafaţa* (mp)	Observaţii / Referinţe
A1		2.863	Sector cadastral:9 Teren neimprejmuit;

B. Partea II. Proprietari şi acte

Inscrieri privitoare la dreptul de proprietate şi alte drepturi reale		Referinţe
1 / 01/05/2025		
Act Normativ nr. 7, din 13/03/1996 emis de Parlamentul Romaniei (lege);		
B1	Inscrierea posesiei, drept de PROPRIETATE, dobandit prin Lege, cota actuala 1/1, cota initiala 1/1	A1
	1) **NEIDENTIFICAT NEIDENTIFICAT**	
2 / 01/05/2025		
Act Normativ nr. 7, din 13/03/1996 emis de Parlamentul Romaniei (lege);		
B2	Se notează mentiunea de proprietar neidentificat	A1

C. Partea III. SARCINI .

Inscrieri privind dezmembramintele dreptului de proprietate, drepturi reale de garanţie şi sarcini	Referinţe
NU SUNT	

Document care conține date cu caracter personal, protejat de prevederile Regulamentului (UE) nr. 679/2016 și Legii 190/2018

Anexa Nr. 1 La Partea I

Teren

Nr cadastral	Suprafaţa (mp)*	Observaţii / Referinţe
	2.863	

* Suprafaţa este determinată in planul de proiecţie Stereo 70.

DETALII LINIARE IMOBIL

Date referitoare la teren

Crt	Categorie folosință	Intra vilan	Suprafaţa (mp)	Tarla	Parcelă	Nr. topo	Observaţii / Referinţe
1	drum	NU	2.863	-	-	-	Proprietar neidentificat

Lungime Segmente

1) Valorile lungimilor segmentelor sunt obţinute din proiecţie în plan.

Punct început	X / Y	Punct sfârşit	X / Y	Lungime segment
1	388.893,184 545.279,402	2	388.899,693 545.278,28	6.605
4	388.919,103 545.285,8	5	388.921,655 545.287,133	2.879
7	388.940,621 545.297,647	8	388.944,644 545.303,923	7.455
10	388.950,061 545.322,85	11	388.951,58 545.328,616	5.962
13	388.954,348 545.339,128	14	388.955,357 545.343,897	4.874
16	388.958,394 545.359,818	17	388.959,739 545.365,451	5.791

Punct început	X / Y	Punct sfârşit	X / Y	Lungime segment
2	388.899,693 545.278,28	3	388.911,907 545.283,477	13.274
5	388.921,655 545.287,133	6	388.928,579 545.289,848	7.437
8	388.944,644 545.303,923	9	388.947,005 545.311,248	7.696
11	388.951,58 545.328,616	12	388.953,251 545.334,961	6.562
14	388.955,357 545.343,897	15	388.956,408 545.348,98	5.19
17	388.959,739 545.365,451	18	388.959,76 545.368,981	3.53

Punct început	X / Y	Punct sfârşit	X / Y	Lungime segment
3	388.911,907 545.283,477	4	388.919,103 545.285,8	7.562
6	388.928,579 545.289,848	7	388.940,621 545.297,647	14.347
9	388.947,005 545.311,248	10	388.950,061 545.322,85	11.998
12	388.953,251 545.334,961	13	388.954,348 545.339,128	4.309
15	388.956,408 545.348,98	16	388.958,394 545.359,818	11.019
18	388.959,76 545.368,981	19	388.960,017 545.371,924	2.954

Document care conține date cu caracter personal, protejat de prevederile Regulamentului (UE) nr. 679/2016 și Legii 190/2018

Punct început	X / Y	Punct sfârşit	X / Y	Lungime segment
19	388.960,017 545.371,924	20	388.960,354 545.375,776	3.867
22	388.961,135 545.387,9	23	388.960,913 545.395,4	7.504
25	388.959,121 545.409,225	26	388.957,878 545.417,153	8.025
28	388.956,164 545.426,766	29	388.955,978 545.427,622	0.876
31	388.952,499 545.438,331	32	388.948,028 545.450,668	13.122
34	388.946,114 545.455,708	35	388.942,279 545.465,306	10.336
37	388.938,151 545.474,233	38	388.932,77 545.482,236	9.644
40	388.926,256 545.494,196	41	388.920,822 545.502,332	9.784
43	388.913,904 545.512,689	44	388.908,978 545.520,276	9.046
46	388.902,488 545.528,949	47	388.899,122 545.533,413	5.591
49	388.891,79 545.531,398	50	388.891,047 545.531,187	0.772
52	388.879,312 545.527,788	53	388.871,837 545.525,552	7.803
55	388.837,231 545.694,647	56	388.841,024 545.708,181	14.055
58	388.850,28 545.731,376	59	388.851,466 545.734,335	3.188
61	388.858,145 545.751,997	62	388.862,84 545.764,309	13.177
64	388.870,53 545.786,852	65	388.881,98 545.808,015	24.062
67	388.888,201 545.820,328	68	388.887,372 545.827,583	7.303
70	388.897,719 545.843,94	71	388.903,851 545.854,638	12.33
73	388.907,11 545.873,831	74	388.897,707 545.855,364	20.723
76	388.885,636 545.838,538	77	388.883,045 545.827,139	11.689
79	388.884,222 545.816,972	80	388.870,932 545.794,633	25.993
82	388.860,344 545.773,336	83	388.858,153 545.764,254	9.343
85	388.849,275 545.745,787	86	388.845,95 545.736,037	10.301
88	388.841,609 545.723,586	89	388.839,15 545.715,088	8.846
91	388.835,428 545.701,778	92	388.833,78 545.695,663	6.334
94	388.831,07 545.684,615	95	388.830,439 545.680,928	3.74
97	388.867,375 545.524,267	98	388.869,104 545.520,56	4.09
100	388.881,227 545.524,186	101	388.886,139 545.525,638	5.122
103	388.898,808 545.527,185	104	388.905,692 545.517,992	11.484
106	388.917,493 545.500,114	107	388.925,422 545.488,243	14.276
109	388.934,612 545.472,327	110	388.936,663 545.467,423	5.316
112	388.942,92 545.453,025	113	388.951,53 545.429,251	25.285
115	388.953,934 545.416,486	116	388.956,835 545.397,976	18.736

Punct început	X / Y	Punct sfârşit	X / Y	Lungime segment
20	388.960,354 545.375,776	21	388.961,205 545.385,516	9.778
23	388.960,913 545.395,4	24	388.960,826 545.398,346	2.947
26	388.957,878 545.417,153	27	388.956,972 545.422,137	5.066
29	388.955,978 545.427,622	30	388.955,382 545.430,362	2.804
32	388.948,028 545.450,668	33	388.946,638 545.454,506	4.082
35	388.942,279 545.465,306	36	388.940,288 545.469,123	4.305
38	388.932,77 545.482,236	39	388.928,902 545.490,234	8.884
41	388.920,822 545.502,332	42	388.916,675 545.508,569	7.489
44	388.908,978 545.520,276	45	388.905,619 545.524,796	5.631
47	388.899,122 545.533,413	48	388.895,7 545.531,308	4.018
50	388.891,047 545.531,187	51	388.883,945 545.529,174	7.381
53	388.871,837 545.525,552	54	388.834,43 545.681,438	160.311
56	388.841,024 545.708,181	57	388.847,656 545.724,672	17.774
59	388.851,466 545.734,335	60	388.853,52 545.739,455	5.517
62	388.862,84 545.764,309	63	388.866,706 545.775,642	11.974
65	388.881,98 545.808,015	66	388.886,646 545.815,145	8.521
68	388.887,372 545.827,583	69	388.890,197 545.835,936	8.818
71	388.903,851 545.854,638	72	388.909,32 545.881,466	27.38
74	388.897,707 545.855,364	75	388.891,814 545.846,163	10.926
77	388.883,045 545.827,139	78	388.884,539 545.820,947	6.37
80	388.870,932 545.794,633	81	388.863,499 545.778,668	17.611
83	388.858,153 545.764,254	84	388.853,429 545.755,11	10.292
86	388.845,95 545.736,037	87	388.843,33 545.728,734	7.759
89	388.839,15 545.715,088	90	388.836,741 545.706,897	8.538
92	388.833,78 545.695,663	93	388.832,436 545.690,559	5.278
95	388.830,439 545.680,928	96	388.867,948 545.524,619	160.746
98	388.869,104 545.520,56	99	388.876,0 545.522,622	7.198
101	388.886,139 545.525,638	102	388.892,301 545.527,385	6.405
104	388.905,692 545.517,992	105	388.910,567 545.510,483	8.952
107	388.925,422 545.488,243	108	388.929,292 545.480,239	8.89
110	388.936,663 545.467,423	111	388.938,639 545.463,635	4.273
113	388.951,53 545.429,251	114	388.952,238 545.425,997	3.33
116	388.956,835 545.397,976	117	388.957,2 545.385,632	12.349

Punct început	X / Y	Punct sfârşit	X / Y	Lungime segment
21	388.961,205 545.385,516	22	388.961,135 545.387,9	2.385
24	388.960,826 545.398,346	25	388.959,121 545.409,225	11.012
27	388.956,972 545.422,137	28	388.956,164 545.426,766	4.699
30	388.955,382 545.430,362	31	388.952,499 545.438,331	8.474
33	388.946,638 545.454,506	34	388.946,114 545.455,708	1.311
36	388.940,288 545.469,123	37	388.938,151 545.474,233	5.539
39	388.928,902 545.490,234	40	388.926,256 545.494,196	4.764
42	388.916,675 545.508,569	43	388.913,904 545.512,689	4.965
45	388.905,619 545.524,796	46	388.902,488 545.528,949	5.202
48	388.895,7 545.531,308	49	388.891,79 545.531,398	3.911
51	388.883,945 545.529,174	52	388.879,312 545.527,788	4.836
54	388.834,43 545.681,438	55	388.837,231 545.694,647	13.503
57	388.847,656 545.724,672	58	388.850,28 545.731,376	7.199
60	388.853,52 545.739,455	61	388.858,145 545.751,997	13.368
63	388.866,706 545.775,642	64	388.870,53 545.786,852	11.845
66	388.886,646 545.815,145	67	388.888,201 545.820,328	5.411
69	388.890,197 545.835,936	70	388.897,719 545.843,94	10.984
72	388.909,32 545.881,466	73	388.907,11 545.873,831	7.948
75	388.891,814 545.846,163	76	388.885,636 545.838,538	9.814
78	388.884,539 545.820,947	79	388.884,222 545.816,972	3.988
81	388.863,499 545.778,668	82	388.860,344 545.773,336	6.196
84	388.853,429 545.755,11	85	388.849,275 545.745,787	10.207
87	388.843,33 545.728,734	88	388.841,609 545.723,586	5.428
90	388.836,741 545.706,897	91	388.835,428 545.701,778	5.284
93	388.832,436 545.690,559	94	388.831,07 545.684,615	6.099
96	388.867,948 545.524,619	97	388.867,375 545.524,267	0.672
99	388.876,0 545.522,622	100	388.881,227 545.524,186	5.456
102	388.892,301 545.527,385	103	388.898,808 545.527,185	6.511
105	388.910,567 545.510,483	106	388.917,493 545.500,114	12.47
108	388.929,292 545.480,239	109	388.934,612 545.472,327	9.534
111	388.938,639 545.463,635	112	388.942,92 545.453,025	11.441
114	388.952,238 545.425,997	115	388.953,934 545.416,486	9.661
117	388.957,2 545.385,632	118	388.955,761 545.369,168	16.527

Document care conține date cu caracter personal, protejat de prevederile Regulamentului (UE) nr. 679/2016 și Legii 190/2018

Punct început	X / Y	Punct sfârşit	X / Y	Lungime segment
118	388.955,761 545.369,168	119	388.955,742 545.365,934	3.234
121	388.952,481 545.349,745	122	388.950,56 545.340,449	9.492
124	388.940,996 545.305,644	125	388.937,721 545.300,534	6.07
127	388.920,194 545.290,857	128	388.917,552 545.289,502	2.97
130	388.902,055 545.283,042	1	388.893,184 545.279,402	9.588

Punct început	X / Y	Punct sfârşit	X / Y	Lungime segment
119	388.955,742 545.365,934	120	388.954,479 545.360,644	5.439
122	388.950,56 545.340,449	123	388.943,165 545.312,372	29.035
125	388.937,721 545.300,534	126	388.934,086 545.298,18	4.33
128	388.917,552 545.289,502	129	388.914,1 545.288,055	3.743

Punct început	X / Y	Punct sfârşit	X / Y	Lungime segment
120	388.954,479 545.360,644	121	388.952,481 545.349,745	11.08
123	388.943,165 545.312,372	124	388.940,996 545.305,644	7.068
126	388.934,086 545.298,18	127	388.920,194 545.290,857	15.704
129	388.914,1 545.288,055	130	388.902,055 545.283,042	13.047

**** Lungimile segmentelor sunt determinate în planul de proiecţie Stereo 70 şi sunt rotunjite la 1 milimetru.**
***** Distanţa dintre puncte este formată din segmente cumulate ce sunt mai mici decât valoarea 1 milimetru.**

Document care conține date cu caracter personal, protejat de prevederile Regulamentului (UE) nr. 679/2016 și Legii 190/2018

DATE DESPRE IMOBILUL NR. 5186

Oficiul de Cadastru şi Publicitate Imobiliară ALBA
Biroul de Cadastru şi Publicitate Imobiliară Aiud

A. Partea I. Descrierea imobilului

TEREN Extravilan

Adresa: Jud. Alba

Nr. Crt	Nr cadastral Nr. topografic	Suprafaţa* (mp)	Observaţii / Referinţe
A1		1.383	Sector cadastral:9 Teren neimprejmuit;

B. Partea II. Proprietari şi acte

Inscrieri privitoare la dreptul de proprietate şi alte drepturi reale		Referinţe
1 / 01/05/2025		
Act Normativ nr. 7, din 13/03/1996 emis de Parlamentul Romaniei (lege);		
B1	Inscrierea posesiei, drept de PROPRIETATE, dobandit prin Lege, cota actuala 1/1, cota initiala 1/1	A1
	1) **NEIDENTIFICAT NEIDENTIFICAT**	
2 / 01/05/2025		
Act Normativ nr. 7, din 13/03/1996 emis de Parlamentul Romaniei (lege);		
B2	Se notează mentiunea de proprietar neidentificat	A1

C. Partea III. SARCINI .

Inscrieri privind dezmembramintele dreptului de proprietate, drepturi reale de garanţie şi sarcini	Referinţe
NU SUNT	

Document care conține date cu caracter personal, protejat de prevederile Regulamentului (UE) nr. 679/2016 și Legii 190/2018

Anexa Nr. 1 La Partea I

Teren

Nr cadastral	Suprafaţa (mp)*	Observaţii / Referinţe
	1.383	

* Suprafaţa este determinată in planul de proiecţie Stereo 70.

DETALII LINIARE IMOBIL

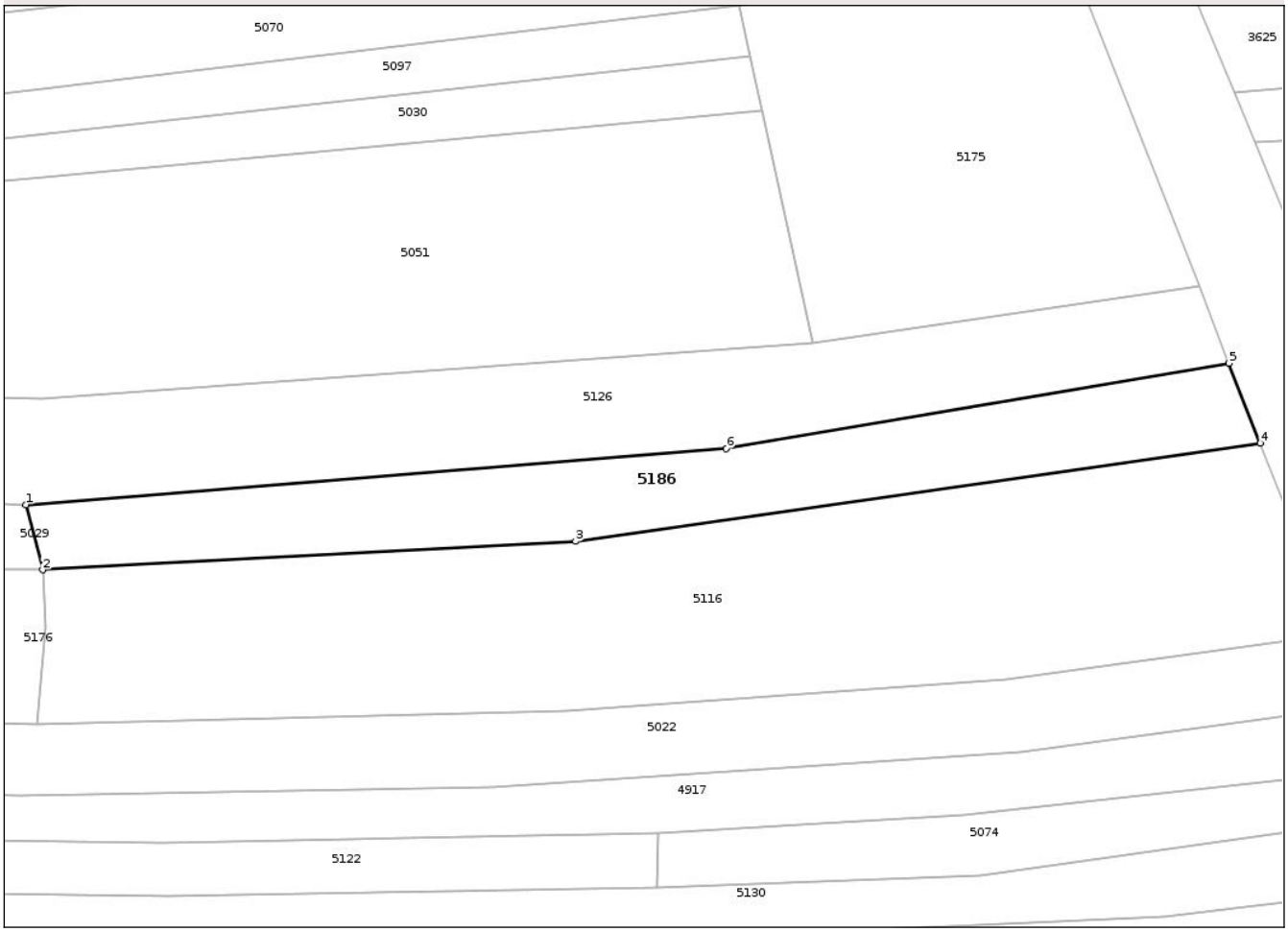

Date referitoare la teren

Crt	Categorie folosință	Intra vilan	Suprafaţa (mp)	Tarla	Parcelă	Nr. topo	Observaţii / Referinţe
1	arabil	NU	1.383	-	-	-	Proprietar neidentificat

Lungime Segmente
1) Valorile lungimilor segmentelor sunt obţinute din proiecţie în plan.

Punct început	X / Y	Punct sfârşit	X / Y	Lungime segment (** (m)
1	389.225,122 545.307,026	2	389.227,165 545.299,036	8.247
2	389.227,165 545.299,036	3	389.292,614 545.302,518	65.541
3	389.292,614 545.302,518	4	389.376,668 545.314,551	84.911
4	389.376,668 545.314,551	5	389.372,826 545.324,378	10.551
5	389.372,826 545.324,378	6	389.311,103 545.313,928	62.602

Document care conține date cu caracter personal, protejat de prevederile Regulamentului (UE) nr. 679/2016 și Legii 190/2018

Punct început	X / Y	Punct sfârşit	X / Y	Lungime segment (** (m)
6	389.311,103 545.313,928	1	389.225,122 545.307,026	86.257

** Lungimile segmentelor sunt determinate în planul de proiecţie Stereo 70 şi sunt rotunjite la 1 milimetru.
*** Distanţa dintre puncte este formată din segmente cumulate ce sunt mai mici decât valoarea 1 milimetru.

DATE DESPRE IMOBILUL NR. 5187

Oficiul de Cadastru şi Publicitate Imobiliară ALBA
Biroul de Cadastru şi Publicitate Imobiliară Aiud

A. Partea I. Descrierea imobilului

TEREN Extravilan

Adresa: Jud. Alba

Nr. Crt	Nr cadastral Nr. topografic	Suprafaţa* (mp)	Observaţii / Referinţe
A1		1.202	Sector cadastral:9 Teren neimprejmuit;

B. Partea II. Proprietari şi acte

Inscrieri privitoare la dreptul de proprietate şi alte drepturi reale		Referinţe
1 / 01/05/2025		
Act Normativ nr. 7, din 13/03/1996 emis de Parlamentul Romaniei (lege);		
B1	Inscrierea posesiei, drept de PROPRIETATE, dobandit prin Lege, cota actuala 1/1, cota initiala 1/1	A1
	1) **NEIDENTIFICAT NEIDENTIFICAT**	
2 / 01/05/2025		
Act Normativ nr. 7, din 13/03/1996 emis de Parlamentul Romaniei (lege);		
B2	Se notează mentiunea de proprietar neidentificat	A1

C. Partea III. SARCINI .

Inscrieri privind dezmembramintele dreptului de proprietate, drepturi reale de garanţie şi sarcini	Referinţe
NU SUNT	

Document care conține date cu caracter personal, protejat de prevederile Regulamentului (UE) nr. 679/2016 și Legii 190/2018

Anexa Nr. 1 La Partea I

Teren

Nr cadastral	Suprafaţa (mp)*	Observaţii / Referinţe
	1.202	

* Suprafaţa este determinată in planul de proiecţie Stereo 70.

DETALII LINIARE IMOBIL

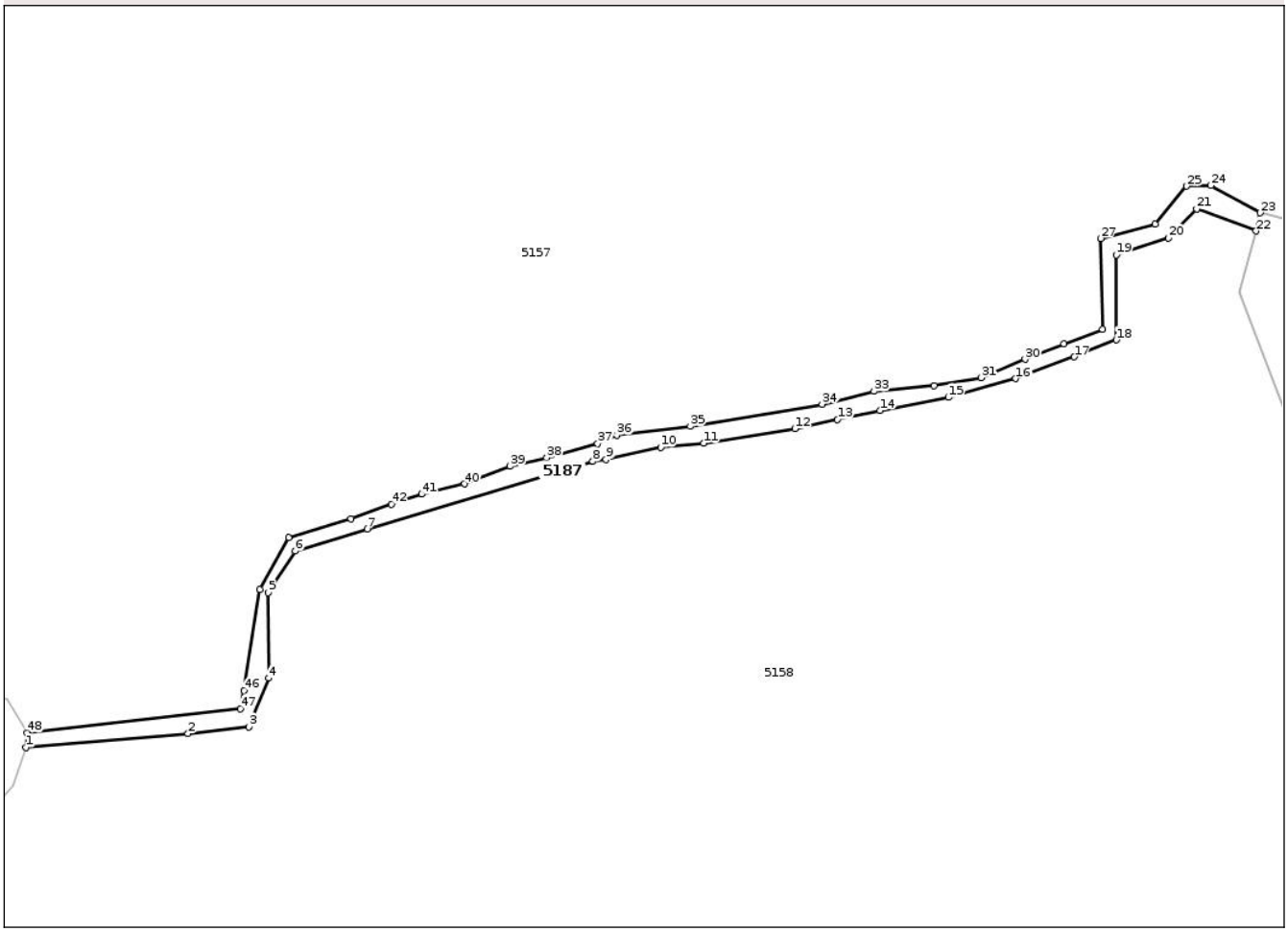

Date referitoare la teren

Crt	Categorie folosință	Intra vilan	Suprafaţa (mp)	Tarla	Parcelă	Nr. topo	Observaţii / Referinţe
1	drum	NU	1.202	-	-	-	Proprietar neidentificat

Lungime Segmente

1) Valorile lungimilor segmentelor sunt obţinute din proiecţie în plan.

Punct început	X / Y	Punct sfârşit	X / Y	Lungime segment
1	388.340,72 545.695,804	2	388.375,961 545.698,808	35.369
4	388.393,482 545.710,846	5	388.393,355 545.729,383	18.537
7	388.414,879 545.743,219	8	388.463,937 545.757,892	51.205
10	388.478,663 545.760,932	11	388.488,019 545.761,827	9.399
13	388.517,109 545.766,955	14	388.526,319 545.768,913	9.416
16	388.555,81 545.775,866	17	388.568,57 545.780,593	13.607

Punct început	X / Y	Punct sfârşit	X / Y	Lungime segment
2	388.375,961 545.698,808	3	388.389,204 545.700,292	13.326
5	388.393,355 545.729,383	6	388.399,255 545.738,413	10.787
8	388.463,937 545.757,892	9	388.466,754 545.758,325	2.85
11	388.488,019 545.761,827	12	388.507,849 545.764,987	20.081
14	388.526,319 545.768,913	15	388.541,188 545.771,792	15.145
17	388.568,57 545.780,593	18	388.577,691 545.784,271	9.835

Punct început	X / Y	Punct sfârşit	X / Y	Lungime segment
3	388.389,204 545.700,292	4	388.393,482 545.710,846	11.388
6	388.399,255 545.738,413	7	388.414,879 545.743,219	16.346
9	388.466,754 545.758,325	10	388.478,663 545.760,932	12.191
12	388.507,849 545.764,987	13	388.517,109 545.766,955	9.467
15	388.541,188 545.771,792	16	388.555,81 545.775,866	15.179
18	388.577,691 545.784,271	19	388.577,67 545.802,734	18.463

Document care conține date cu caracter personal, protejat de prevederile Regulamentului (UE) nr. 679/2016 și Legii 190/2018

Punct început	X / Y	Punct sfârşit	X / Y	Lungime segment
19	388.577,67 545.802,734	20	388.588,99 545.806,367	11.889
22	388.608,072 545.807,902	23	388.608,96 545.811,822	4.02
25	388.592,984 545.817,624	26	388.586,125 545.809,393	10.715
28	388.574,691 545.786,561	29	388.566,34 545.783,438	8.915
31	388.548,36 545.776,068	32	388.538,11 545.774,261	10.408
34	388.513,76 545.770,313	35	388.485,126 545.765,483	29.039
37	388.464,99 545.761,743	38	388.453,9 545.758,659	11.511
40	388.436,0 545.752,999	41	388.426,76 545.750,78	9.503
43	388.411,34 545.745,486	44	388.397,8 545.741,328	14.164
46	388.388,13 545.708,105	47	388.387,32 545.704,238	3.951

Punct început	X / Y	Punct sfârşit	X / Y	Lungime segment
20	388.588,99 545.806,367	21	388.595,168 545.812,664	8.821
23	388.608,96 545.811,822	24	388.598,23 545.817,775	12.271
26	388.586,125 545.809,393	27	388.574,301 545.806,3	12.222
29	388.566,34 545.783,438	30	388.557,868 545.780,061	9.121
32	388.538,11 545.774,261	33	388.525,03 545.773,08	13.133
35	388.485,126 545.765,483	36	388.469,148 545.763,589	16.09
38	388.453,9 545.758,659	39	388.445,942 545.756,849	8.161
41	388.426,76 545.750,78	42	388.420,22 545.748,558	6.907
44	388.397,8 545.741,328	45	388.391,59 545.730,081	12.848
47	388.387,32 545.704,238	48	388.340,98 545.698,955	46.64

Punct început	X / Y	Punct sfârşit	X / Y	Lungime segment
21	388.595,168 545.812,664	22	388.608,072 545.807,902	13.755
24	388.598,23 545.817,775	25	388.592,984 545.817,624	5.248
27	388.574,301 545.806,3	28	388.574,691 545.786,561	19.743
30	388.557,868 545.780,061	31	388.548,36 545.776,068	10.312
33	388.525,03 545.773,08	34	388.513,76 545.770,313	11.605
36	388.469,148 545.763,589	37	388.464,99 545.761,743	4.549
39	388.445,942 545.756,849	40	388.436,0 545.752,999	10.662
42	388.420,22 545.748,558	43	388.411,34 545.745,486	9.396
45	388.391,59 545.730,081	46	388.388,13 545.708,105	22.247
48	388.340,98 545.698,955	1	388.340,72 545.695,804	3.162

**** Lungimile segmentelor sunt determinate în planul de proiecţie Stereo 70 şi sunt rotunjite la 1 milimetru.**
***** Distanţa dintre puncte este formată din segmente cumulate ce sunt mai mici decât valoarea 1 milimetru.**

Document care conține date cu caracter personal, protejat de prevederile Regulamentului (UE) nr. 679/2016 și Legii 190/2018

DATE DESPRE IMOBILUL NR. 5188

Oficiul de Cadastru şi Publicitate Imobiliară ALBA
Biroul de Cadastru şi Publicitate Imobiliară Aiud

A. Partea I. Descrierea imobilului

TEREN Extravilan

Adresa: Jud. Alba

Nr. Crt	Nr cadastral Nr. topografic	Suprafaţa* (mp)	Observaţii / Referinţe
A1		2.333	Sector cadastral:9 Teren neimprejmuit;

B. Partea II. Proprietari şi acte

Inscrieri privitoare la dreptul de proprietate şi alte drepturi reale		Referinţe
1 / 01/05/2025		
Act Normativ nr. 7, din 13/03/1996 emis de Parlamentul Romaniei (lege);		
B1	Inscrierea posesiei, drept de PROPRIETATE, dobandit prin Lege, cota actuala 1/1, cota initiala 1/1	A1
	1) **NEIDENTIFICAT NEIDENTIFICAT**	
2 / 01/05/2025		
Act Normativ nr. 7, din 13/03/1996 emis de Parlamentul Romaniei (lege);		
B2	Se notează mentiunea de proprietar neidentificat	A1

C. Partea III. SARCINI .

Inscrieri privind dezmembramintele dreptului de proprietate, drepturi reale de garanţie şi sarcini	Referinţe
NU SUNT	

Document care conține date cu caracter personal, protejat de prevederile Regulamentului (UE) nr. 679/2016 și Legii 190/2018

Anexa Nr. 1 La Partea I

Teren

Nr cadastral	Suprafaţa (mp)*	Observaţii / Referinţe
	2.333	

* Suprafaţa este determinată in planul de proiecţie Stereo 70.

DETALII LINIARE IMOBIL

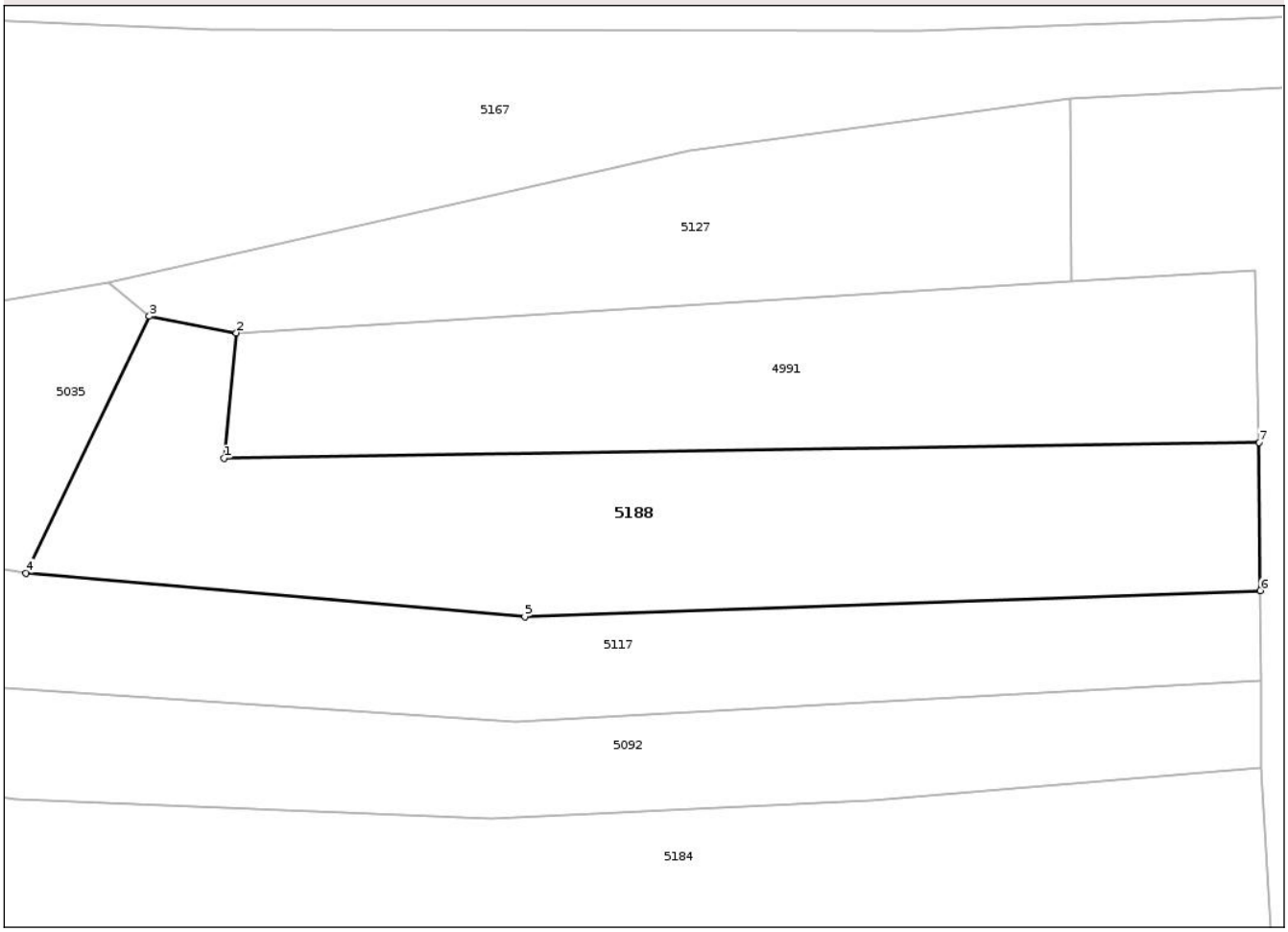

Date referitoare la teren

Crt	Categorie folosință	Intra vilan	Suprafaţa (mp)	Tarla	Parcelă	Nr. topo	Observaţii / Referinţe
1	arabil	NU	2.333	-	-	-	Proprietar neidentificat

Lungime Segmente
1) Valorile lungimilor segmentelor sunt obţinute din proiecţie în plan.

Punct început	X / Y	Punct sfârşit	X / Y	Lungime segment (** (m)
1	388.972,93 545.785,796	2	388.974,26 545.799,483	13.751
2	388.974,26 545.799,483	3	388.964,75 545.801,307	9.683
3	388.964,75 545.801,307	4	388.951,27 545.773,289	31.092
4	388.951,27 545.773,289	5	389.005,772 545.768,515	54.711
5	389.005,772 545.768,515	6	389.086,11 545.771,366	80.388

Document care conține date cu caracter personal, protejat de prevederile Regulamentului (UE) nr. 679/2016 și Legii 190/2018

Punct început	X / Y	Punct sfârşit	X / Y	Lungime segment (** (m)
6	389.086,11 545.771,366	7	389.086,002 545.787,537	16.172
7	389.086,002 545.787,537	1	388.972,93 545.785,796	113.085

** Lungimile segmentelor sunt determinate în planul de proiecţie Stereo 70 şi sunt rotunjite la 1 milimetru.
*** Distanţa dintre puncte este formată din segmente cumulate ce sunt mai mici decât valoarea 1 milimetru.

Document care conține date cu caracter personal, protejat de prevederile Regulamentului (UE) nr. 679/2016 și Legii 190/2018

DATE DESPRE IMOBILUL NR. 5189

Oficiul de Cadastru şi Publicitate Imobiliară ALBA
Biroul de Cadastru şi Publicitate Imobiliară Aiud

A. Partea I. Descrierea imobilului

TEREN Extravilan

Adresa: Jud. Alba

Nr. Crt	Nr cadastral Nr. topografic	Suprafaţa* (mp)	Observaţii / Referinţe
A1		1.061	Sector cadastral:9 Teren neimprejmuit;

B. Partea II. Proprietari şi acte

Inscrieri privitoare la dreptul de proprietate şi alte drepturi reale		Referinţe
1 / 01/05/2025		
Act Normativ nr. 7, din 13/03/1996 emis de Parlamentul Romaniei (lege);		
B1	Inscrierea posesiei, drept de PROPRIETATE, dobandit prin Lege, cota actuala 1/1, cota initiala 1/1	A1
	1) **NEIDENTIFICAT NEIDENTIFICAT**	
2 / 01/05/2025		
Act Normativ nr. 7, din 13/03/1996 emis de Parlamentul Romaniei (lege);		
B2	Se notează mentiunea de proprietar neidentificat	A1

C. Partea III. SARCINI .

Inscrieri privind dezmembramintele dreptului de proprietate, drepturi reale de garanţie şi sarcini	Referinţe
NU SUNT	

Document care conține date cu caracter personal, protejat de prevederile Regulamentului (UE) nr. 679/2016 și Legii 190/2018

Anexa Nr. 1 La Partea I

Teren

Nr cadastral	Suprafaţa (mp)*	Observaţii / Referinţe
	1.061	

* Suprafaţa este determinată in planul de proiecţie Stereo 70.

DETALII LINIARE IMOBIL



Date referitoare la teren

Crt	Categorie folosință	Intra vilan	Suprafaţa (mp)	Tarla	Parcelă	Nr. topo	Observaţii / Referinţe
1	arabil	NU	1.061	-	-	-	Proprietar neidentificat

Lungime Segmente
1) Valorile lungimilor segmentelor sunt obţinute din proiecţie în plan.

Punct început	X / Y	Punct sfârşit	X / Y	Lungime segment (** (m)
1	388.955,357 545.343,897	2	388.954,348 545.339,128	4.874
2	388.954,348 545.339,128	3	389.047,705 545.339,277	93.357
3	389.047,705 545.339,277	4	389.128,124 545.340,686	80.431
4	389.128,124 545.340,686	5	389.128,02 545.344,336	3.651
5	389.128,02 545.344,336	6	389.127,822 545.348,442	4.111

Document care conține date cu caracter personal, protejat de prevederile Regulamentului (UE) nr. 679/2016 și Legii 190/2018

Punct început	X / Y	Punct sfârşit	X / Y	Lungime segment (** (m)
6	389.127,822 545.348,442	7	389.045,563 545.345,323	82.318
7	389.045,563 545.345,323	1	388.955,357 545.343,897	90.217

** Lungimile segmentelor sunt determinate în planul de proiecţie Stereo 70 şi sunt rotunjite la 1 milimetru.
*** Distanţa dintre puncte este formată din segmente cumulate ce sunt mai mici decât valoarea 1 milimetru.

Document care conține date cu caracter personal, protejat de prevederile Regulamentului (UE) nr. 679/2016 și Legii 190/2018