DATE DESPRE IMOBILUL NR. 100852

Oficiul de Cadastru şi Publicitate Imobiliară ALBA
Biroul de Cadastru şi Publicitate Imobiliară Campeni

A. Partea I. Descrierea imobilului

TEREN Intravilan

Adresa: Loc. Bârlesti, Jud. Alba

Nr. Crt	Nr cadastral Nr. topografic	Suprafaţa* (mp)	Observaţii / Referinţe
A1		2.602	Sector cadastral:128 Teren imprejmuit; PARTE CF 299, NR TOP 3846

Construcţii

Crt	Nr cadastral Nr. topografic	Adresa	Observaţii / Referinţe
A1.1		Loc. Bârlesti, Jud. Alba	Nr. niveluri:1; S. construita la sol:38 mp; CONSTRUCȚIE ANEXĂ

B. Partea II. Proprietari şi acte

Inscrieri privitoare la dreptul de proprietate şi alte drepturi reale		Referinţe
1 / 13/06/2024		
Act Normativ nr. 7, din 13/03/1996 emis de PARLAMENTUL ROMÂNIEI;		
B1	Inscrierea provizorie, drept de PROPRIETATE, dobandit prin Lege, cota actuala 1/1	A1
	1) **UAT MOGOS**, CIF:9999999999999	
1 / 14/06/2024		
Act Administrativ nr. 4224, din 23/10/2024 emis de PRIMĂRIA COMUNEI MOGOȘ;		
B3	Intabulare, drept de PROPRIETATE, dobandit prin Construire, cota actuala 1/1	A1.1
	1) **MACARIE ILIE**	

C. Partea III. SARCINI .

Inscrieri privind dezmembramintele dreptului de proprietate, drepturi reale de garanţie şi sarcini	Referinţe
NU SUNT	

Document care conține date cu caracter personal, protejat de prevederile Regulamentului (UE) nr. 679/2016 și Legii 190/2018

Anexa Nr. 1 La Partea I

Teren

Nr cadastral	Suprafaţa (mp)*	Observaţii / Referinţe
	2.602	PARTE CF 299, NR TOP 3846

* Suprafaţa este determinată in planul de proiecţie Stereo 70.

DETALII LINIARE IMOBIL

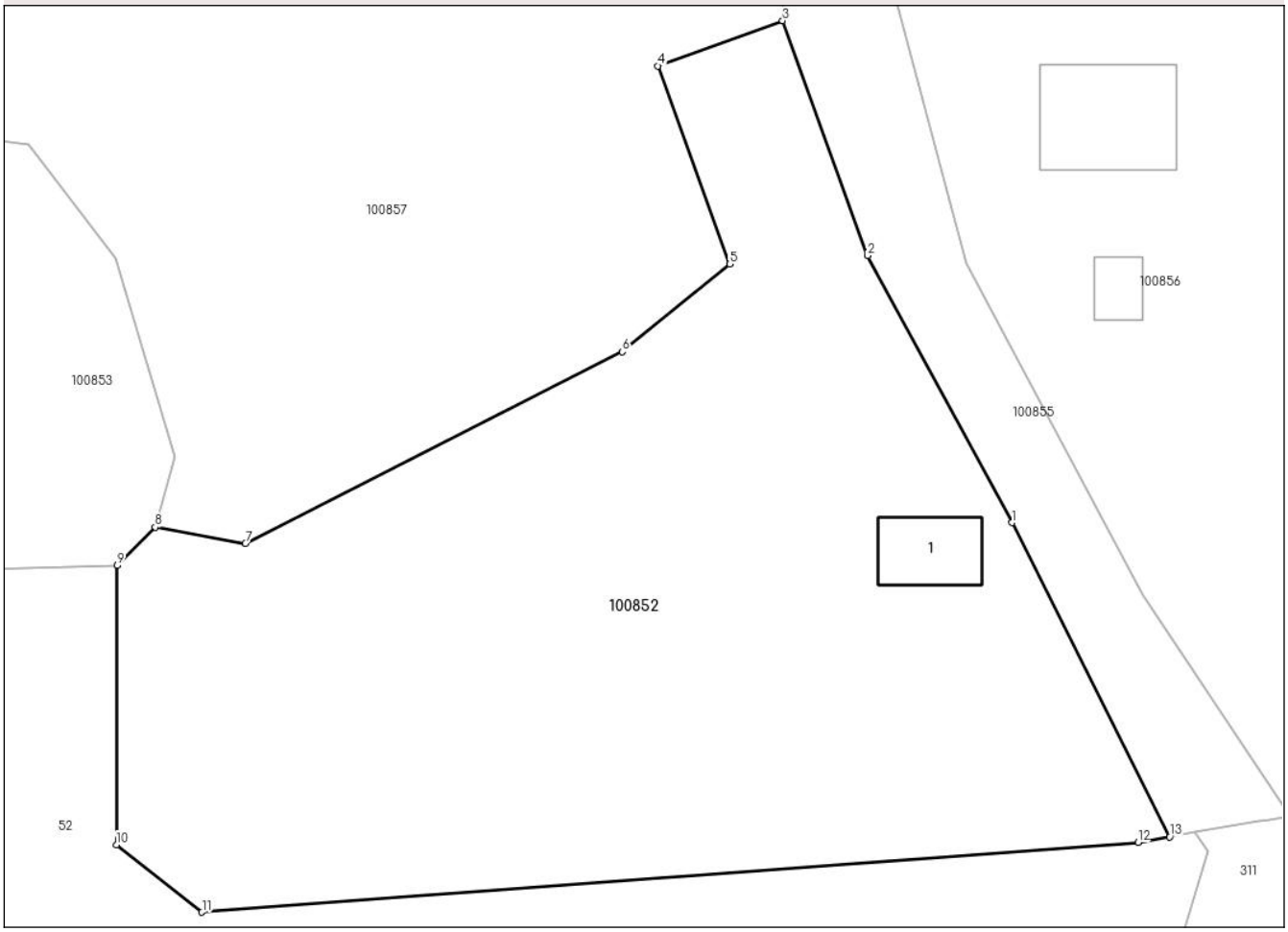

Date referitoare la teren

Crt	Categorie folosință	Intra vilan	Suprafaţa (mp)	Tarla	Parcelă	Nr. topo	Observaţii / Referinţe
1	curti constructii	DA	40	-	-	-	
2	faneata	DA	2.562	-	-	-	

Date referitoare la construcţii

Crt	Număr	Destinaţie construcţie	Supraf. (mp)	Situaţie juridică	Observaţii / Referinţe
A1.1		constructii anexa	38	Cu acte	Nr. niveluri:1; S. construita la sol:38 mp; CONSTRUCȚIE ANEXĂ

Lungime Segmente
1) Valorile lungimilor segmentelor sunt obţinute din proiecţie în plan.

Punct început	X / Y	Punct sfârşit	X / Y	Lungime segment (** (m)
1	367.466,642 531.457,377	2	367.456,042 531.476,962	22.269
2	367.456,042 531.476,962	3	367.449,794 531.494,191	18.327
3	367.449,794 531.494,191	4	367.440,64 531.490,872	9.738

Document care conține date cu caracter personal, protejat de prevederile Regulamentului (UE) nr. 679/2016 și Legii 190/2018

Punct început	X / Y	Punct sfârşit	X / Y	Lungime segment (** (m)
4	367.440,64 531.490,872	5	367.445,909 531.476,339	15.459
5	367.445,909 531.476,339	6	367.438,033 531.469,899	10.174
6	367.438,033 531.469,899	7	367.410,348 531.455,851	31.046
7	367.410,348 531.455,851	8	367.403,72 531.457,044	6.734
8	367.403,72 531.457,044	9	367.400,929 531.454,222	3.97
9	367.400,929 531.454,222	10	367.400,876 531.433,741	20.481
10	367.400,876 531.433,741	11	367.407,155 531.428,8	7.99
11	367.407,155 531.428,8	12	367.475,894 531.433,906	68.928
12	367.475,894 531.433,906	13	367.478,226 531.434,324	2.369
13	367.478,226 531.434,324	1	367.466,642 531.457,377	25.8

** Lungimile segmentelor sunt determinate în planul de proiecţie Stereo 70 şi sunt rotunjite la 1 milimetru.
*** Distanţa dintre puncte este formată din segmente cumulate ce sunt mai mici decât valoarea 1 milimetru.

Document care conține date cu caracter personal, protejat de prevederile Regulamentului (UE) nr. 679/2016 și Legii 190/2018

DATE DESPRE IMOBILUL NR. 100853

Oficiul de Cadastru şi Publicitate Imobiliară ALBA
Biroul de Cadastru şi Publicitate Imobiliară Campeni

A. Partea I. Descrierea imobilului

TEREN Intravilan

Adresa: Loc. Bârlesti, Jud. Alba

Nr. Crt	Nr cadastral Nr. topografic	Suprafaţa* (mp)	Observaţii / Referinţe
A1		1.219	Sector cadastral:128 Teren imprejmuit; PARTE CF 299, NR TOP: 3846

Construcţii

Crt	Nr cadastral Nr. topografic	Adresa	Observaţii / Referinţe
A1.1		Loc. Bârlesti, Jud. Alba	Nr. niveluri:1; S. construita la sol:62 mp; CASĂ DE LOCUIT
A1.2		Loc. Bârlesti, Jud. Alba	Nr. niveluri:1; S. construita la sol:35 mp; CONSTRUCȚIE ANEXĂ
A1.3		Loc. Bârlesti, Jud. Alba	Nr. niveluri:1; S. construita la sol:14 mp; CONSTRUCȚIE ANEXĂ

B. Partea II. Proprietari şi acte

Inscrieri privitoare la dreptul de proprietate şi alte drepturi reale		Referinţe
1 / 14/06/2024		
Act Normativ nr. 7, din 13/06/2024 emis de PARLAMENTUL ROMÂNIEI;		
B1	Intabulare, drept de PROPRIETATE, dobandit prin Lege, cota actuala 1/1	A1
	1) **NEIDENTIFICAT NEIDENTIFICAT**	
Act Administrativ nr. 5, din 05/07/2016 emis de PRIMĂRIA COMUNEI MOGOȘ;		
B2	SE NOTEAZĂ POSESIA FAPTICĂ ÎN FAVOAREA LUI	A1
	1) **BĂLȚAT IOAN**	
B3	Intabulare, drept de PROPRIETATE, dobandit prin Construire, cota actuala 1/1	A1.1, A1.2, A1.3
	1) **BĂLȚAT IOAN**	

C. Partea III. SARCINI .

Inscrieri privind dezmembramintele dreptului de proprietate, drepturi reale de garanţie şi sarcini	Referinţe
NU SUNT	

Document care conține date cu caracter personal, protejat de prevederile Regulamentului (UE) nr. 679/2016 și Legii 190/2018

Anexa Nr. 1 La Partea I

Teren

Nr cadastral	Suprafaţa (mp)*	Observaţii / Referinţe
	1.219	PARTE CF 299, NR TOP: 3846

* Suprafaţa este determinată in planul de proiecţie Stereo 70.

DETALII LINIARE IMOBIL

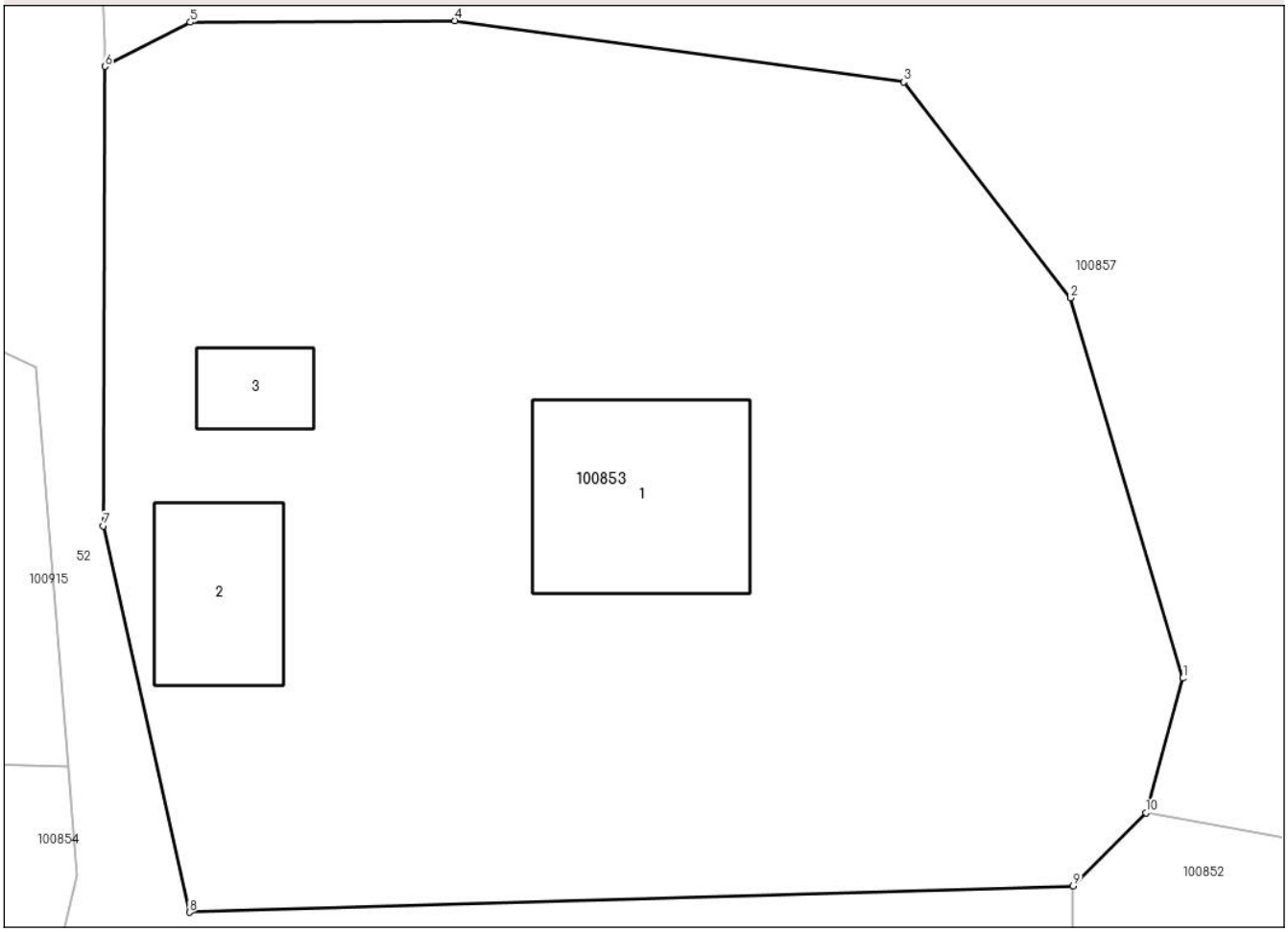

Date referitoare la teren

Crt	Categorie folosință	Intra vilan	Suprafaţa (mp)	Tarla	Parcelă	Nr. topo	Observaţii / Referinţe
1	curti constructii	DA	200	-	-	-	
2	faneata	DA	1.019	-	-	-	

Date referitoare la construcţii

Crt	Număr	Destinaţie construcţie	Supraf. (mp)	Situaţie juridică	Observaţii / Referinţe
A1.1		constructii de locuinte	62	Cu acte	Nr. niveluri:1; S. construita la sol:62 mp; CASĂ DE LOCUIT
A1.2		constructii anexa	35	Cu acte	Nr. niveluri:1; S. construita la sol:35 mp; CONSTRUCȚIE ANEXĂ
A1.3		constructii anexa	14	Cu acte	Nr. niveluri:1; S. construita la sol:14 mp; CONSTRUCȚIE ANEXĂ

Lungime Segmente
1) Valorile lungimilor segmentelor sunt obţinute din proiecţie în plan.

Punct început	X / Y	Punct sfârşit	X / Y	Lungime segment (** (m)
1	367.405,136 531.462,204	2	367.400,829 531.476,802	15.221

Document care conține date cu caracter personal, protejat de prevederile Regulamentului (UE) nr. 679/2016 și Legii 190/2018

Punct început	X / Y	Punct sfârşit	X / Y	Lungime segment (** (m)
2	367.400,829 531.476,802	3	367.394,414 531.485,088	10.478
3	367.394,414 531.485,088	4	367.377,17 531.487,438	17.404
4	367.377,17 531.487,438	5	367.367,007 531.487,378	10.163
5	367.367,007 531.487,378	6	367.363,723 531.485,685	3.695
6	367.363,723 531.485,685	7	367.363,666 531.468,053	17.632
7	367.363,666 531.468,053	8	367.366,97 531.453,222	15.194
8	367.366,97 531.453,222	9	367.400,929 531.454,222	33.974
9	367.400,929 531.454,222	10	367.403,72 531.457,044	3.97
10	367.403,72 531.457,044	1	367.405,136 531.462,204	5.35

** Lungimile segmentelor sunt determinate în planul de proiecţie Stereo 70 şi sunt rotunjite la 1 milimetru.
*** Distanţa dintre puncte este formată din segmente cumulate ce sunt mai mici decât valoarea 1 milimetru.

DATE DESPRE IMOBILUL NR. 100854

Oficiul de Cadastru şi Publicitate Imobiliară ALBA
Biroul de Cadastru şi Publicitate Imobiliară Campeni

A. Partea I. Descrierea imobilului

TEREN Necunoscut

Adresa: Loc. Bârlesti, Jud. Alba

Nr. Crt	Nr cadastral Nr. topografic	Suprafaţa* (mp)	Observaţii / Referinţe
A1		7.579	Sector cadastral:128 Teren imprejmuit; CF 338, NR TOP:3844, 3854, 3853

Construcţii

Crt	Nr cadastral Nr. topografic	Adresa	Observaţii / Referinţe
A1.1		Loc. Bârlesti, Jud. Alba	Nr. niveluri:1; S. construita la sol:77 mp; CASĂ DE LOCUIT
A1.2		Loc. Bârlesti, Jud. Alba	Nr. niveluri:1; S. construita la sol:45 mp; CONSTRUCȚIE ANEXĂ

B. Partea II. Proprietari şi acte

Inscrieri privitoare la dreptul de proprietate şi alte drepturi reale		Referinţe
1 / 14/06/2024		
Act Normativ nr. 7, din 13/06/2024 emis de PARLAMENTUL ROMÂNIEI;		
B1	Intabulare, drept de PROPRIETATE, dobandit prin Lege, cota actuala 1/1	A1
	1) **NEIDENTIFICAT NEIDENTIFICAT**	
Act Administrativ nr. 4059, din 15/10/2024 emis de PRIMĂRIA COMUNEI MOGOȘ;		
B2	SE NOTEAZĂ POSESIA FAPTICĂ ÎN FAVOAREA LUI	A1
	1) **BĂIȘAN EMIL** 2) **BĂIȘAN ELENA-MARIANA**	
Act Administrativ nr. 4224, din 23/10/2024 emis de PRIMĂRIA COMUNEI MOGOȘ;		
B3	Intabulare, drept de PROPRIETATE, dobandit prin Construire, cota actuala 1/1	A1.1, A1.2
	1) **BĂIȘAN EMIL** 2) **BĂIȘAN ELENA-MARIANA**	

C. Partea III. SARCINI .

Inscrieri privind dezmembramintele dreptului de proprietate, drepturi reale de garanţie şi sarcini	Referinţe
NU SUNT	

Document care conține date cu caracter personal, protejat de prevederile Regulamentului (UE) nr. 679/2016 și Legii 190/2018

Anexa Nr. 1 La Partea I

Teren

Nr cadastral	Suprafaţa (mp)*	Observaţii / Referinţe
	7.579	CF 338, NR TOP:3844, 3854, 3853

* Suprafaţa este determinată in planul de proiecţie Stereo 70.

DETALII LINIARE IMOBIL

Date referitoare la teren

Crt	Categorie folosință	Intra vilan	Suprafaţa (mp)	Tarla	Parcelă	Nr. topo	Observaţii / Referinţe
1	curti constructii	DA	300	-	-	-	
2	arabil	DA	700	-	-	-	
3	faneata	DA	5.039	-	-	-	
4	faneata	NU	1.540	-	-	-	

Date referitoare la construcţii

Crt	Număr	Destinaţie construcţie	Supraf. (mp)	Situaţie juridică	Observaţii / Referinţe
A1.1		constructii de locuinte	77	Cu acte	Nr. niveluri:1; S. construita la sol:77 mp; CASA DE LOCUIT
A1.2		constructii anexa	45	Cu acte	Nr. niveluri:1; S. construita la sol:45 mp; CONSTRUCȚIE ANEXĂ

Lungime Segmente

1) Valorile lungimilor segmentelor sunt obţinute din proiecţie în plan.

Punct început	X / Y	Punct sfârşit	X / Y	Lungime segment (** (m)

Punct început	X / Y	Punct sfârşit	X / Y	Lungime segment (** (m)

Document care conține date cu caracter personal, protejat de prevederile Regulamentului (UE) nr. 679/2016 și Legii 190/2018

Punct început	X / Y	Punct sfârşit	X / Y	Lungime segment (** (m)
1	367.337,505 531.505,972	2	367.362,823 531.509,38	25.546
3	367.362,939 531.506,444	4	367.383,582 531.504,924	20.699
5	367.403,366 531.505,906	6	367.402,579 531.510,14	4.307
7	367.397,963 531.534,956	8	367.396,237 531.534,43	1.805
9	367.388,468 531.537,208	10	367.375,745 531.535,622	12.821
11	367.345,247 531.528,098	12	367.316,564 531.518,261	30.322
13	367.296,355 531.511,678	14	367.293,944 531.510,796	2.567
15	367.293,573 531.477,2	16	367.270,0 531.477,202	23.574
17	367.268,574 531.501,513	18	367.266,697 531.507,729	6.493
19	367.254,384 531.491,611	20	367.244,823 531.476,632	17.771
21	367.241,616 531.464,445	22	367.242,292 531.455,748	8.723
23	367.249,058 531.450,22	24	367.258,747 531.439,83	14.207
25	367.259,489 531.438,984	26	367.329,551 531.440,979	70.09
27	367.359,736 531.442,818	28	367.362,648 531.454,631	12.167
29	367.362,312 531.458,797	30	367.335,696 531.459,785	26.634
31	367.334,724 531.486,207	1	367.337,505 531.505,972	19.96

Punct început	X / Y	Punct sfârşit	X / Y	Lungime segment (** (m)
2	367.362,823 531.509,38	3	367.362,939 531.506,444	2.939
4	367.383,582 531.504,924	5	367.403,366 531.505,906	19.808
6	367.402,579 531.510,14	7	367.397,963 531.534,956	25.241
8	367.396,237 531.534,43	9	367.388,468 531.537,208	8.251
10	367.375,745 531.535,622	11	367.345,247 531.528,098	31.413
12	367.316,564 531.518,261	13	367.296,355 531.511,678	21.255
14	367.293,944 531.510,796	15	367.293,573 531.477,2	33.598
16	367.270,0 531.477,202	17	367.268,574 531.501,513	24.352
18	367.266,697 531.507,729	19	367.254,384 531.491,611	20.283
20	367.244,823 531.476,632	21	367.241,616 531.464,445	12.602
22	367.242,292 531.455,748	23	367.249,058 531.450,22	8.737
24	367.258,747 531.439,83	25	367.259,489 531.438,984	1.125
26	367.329,551 531.440,979	27	367.359,736 531.442,818	30.241
28	367.362,648 531.454,631	29	367.362,312 531.458,797	4.18
30	367.335,696 531.459,785	31	367.334,724 531.486,207	26.44

** Lungimile segmentelor sunt determinate în planul de proiecţie Stereo 70 şi sunt rotunjite la 1 milimetru.
*** Distanţa dintre puncte este formată din segmente cumulate ce sunt mai mici decât valoarea 1 milimetru.

Document care conține date cu caracter personal, protejat de prevederile Regulamentului (UE) nr. 679/2016 și Legii 190/2018

DATE DESPRE IMOBILUL NR. 100855

Oficiul de Cadastru şi Publicitate Imobiliară ALBA
Biroul de Cadastru şi Publicitate Imobiliară Campeni

A. Partea I. Descrierea imobilului

TEREN Intravilan

Adresa: Loc. Mamaligani, Jud. Alba

Nr. Crt	Nr cadastral Nr. topografic	Suprafaţa* (mp)	Observaţii / Referinţe
A1		716	Sector cadastral:128 Teren neimprejmuit; CF 468, NR TOP 3310

B. Partea II. Proprietari şi acte

Inscrieri privitoare la dreptul de proprietate şi alte drepturi reale		Referinţe
1 / 12/06/2024		
Act Normativ nr. 7, din 13/03/1996 emis de PARLAMENTUL ROMÂNIEI;		
B1	Inscrierea posesiei, drept de PROPRIETATE, dobandit prin Lege, cota actuala 1/1	A1
	1) **NEIDENTIFICAT NEIDENTIFICAT**	
/		
Act Normativ nr. 7, din 13/03/1996 emis de PARLAMENTUL ROMÂNIEI (art 13);		
B2	Se notează mențiunea de proprietar neidentificat	A1

C. Partea III. SARCINI .

Inscrieri privind dezmembramintele dreptului de proprietate, drepturi reale de garanţie şi sarcini	Referinţe
NU SUNT	

Document care conține date cu caracter personal, protejat de prevederile Regulamentului (UE) nr. 679/2016 și Legii 190/2018

Anexa Nr. 1 La Partea I

Teren

Nr cadastral	Suprafaţa (mp)*	Observaţii / Referinţe
	716	CF 468, NR TOP 3310

* Suprafaţa este determinată in planul de proiecţie Stereo 70.

DETALII LINIARE IMOBIL

Date referitoare la teren

Crt	Categorie folosință	Intra vilan	Suprafaţa (mp)	Tarla	Parcelă	Nr. topo	Observaţii / Referinţe
1	drum	DA	716	-	-	-	

Lungime Segmente
1) Valorile lungimilor segmentelor sunt obţinute din proiecţie în plan.

Punct început	X / Y	Punct sfârşit	X / Y	Lungime segment (** (m)
1	367.463,262 531.476,388	2	367.456,811 531.500,636	25.091
2	367.456,811 531.500,636	3	367.454,852 531.522,563	22.015
3	367.454,852 531.522,563	4	367.454,481 531.539,779	17.22
4	367.454,481 531.539,779	5	367.453,8 531.543,013	3.305
5	367.453,8 531.543,013	6	367.452,407 531.542,744	1.419

Document care conține date cu caracter personal, protejat de prevederile Regulamentului (UE) nr. 679/2016 și Legii 190/2018

Punct început	X / Y	Punct sfârşit	X / Y	Lungime segment (** (m)
6	367.452,407 531.542,744	7	367.451,1 531.542,491	1.331
7	367.451,1 531.542,491	8	367.449,39 531.542,161	1.742
8	367.449,39 531.542,161	9	367.450,513 531.510,784	31.397
9	367.450,513 531.510,784	10	367.449,794 531.494,191	16.608
10	367.449,794 531.494,191	11	367.456,042 531.476,962	18.327
11	367.456,042 531.476,962	12	367.466,642 531.457,377	22.269
12	367.466,642 531.457,377	13	367.478,226 531.434,324	25.8
13	367.478,226 531.434,324	14	367.480,082 531.434,657	1.886
14	367.480,082 531.434,657	15	367.484,78 531.435,465	4.767
15	367.484,78 531.435,465	16	367.485,599 531.435,605	0.831
16	367.485,599 531.435,605	17	367.487,036 531.435,852	1.458
17	367.487,036 531.435,852	18	367.476,231 531.452,09	19.504
18	367.476,231 531.452,09	1	367.463,262 531.476,388	27.542

** Lungimile segmentelor sunt determinate în planul de proiecţie Stereo 70 şi sunt rotunjite la 1 milimetru.
*** Distanţa dintre puncte este formată din segmente cumulate ce sunt mai mici decât valoarea 1 milimetru.

Document care conține date cu caracter personal, protejat de prevederile Regulamentului (UE) nr. 679/2016 și Legii 190/2018

DATE DESPRE IMOBILUL NR. 100856

Oficiul de Cadastru şi Publicitate Imobiliară ALBA
Biroul de Cadastru şi Publicitate Imobiliară Campeni

A. Partea I. Descrierea imobilului

TEREN Intravilan

Adresa: Loc. Bârlesti, Jud. Alba

Nr. Crt	Nr cadastral Nr. topografic	Suprafaţa* (mp)	Observaţii / Referinţe
A1		5.863	Sector cadastral:128 Teren imprejmuit; CF 1139, NR TOP: 1139

Construcţii

Crt	Nr cadastral Nr. topografic	Adresa	Observaţii / Referinţe
A1.1		Loc. Bârlesti, Jud. Alba	Nr. niveluri:1; S. construita la sol:78 mp; CASĂ DE LOCUIT
A1.2		Loc. Bârlesti, Jud. Alba	Nr. niveluri:1; S. construita la sol:44 mp; CONSTRUCȚIE ANEXĂ
A1.3		Loc. Bârlesti, Jud. Alba	Nr. niveluri:1; S. construita la sol:16 mp; CONSTRUCȚIE ANEXĂ

B. Partea II. Proprietari şi acte

Inscrieri privitoare la dreptul de proprietate şi alte drepturi reale		Referinţe
1 / 14/06/2024		
Act Normativ nr. 7, din 13/06/2024 emis de PARLAMENTUL ROMÂNIEI;		
B1	Intabulare, drept de PROPRIETATE, dobandit prin Lege, cota actuala 1/1	A1
	1) **NEIDENTIFICAT NEIDENTIFICAT**	
Act Administrativ nr. 4059, din 15/10/2024 emis de PRIMĂRIA COMUNEI MOGOȘ;		
B2	SE NOTEAZĂ POSESIA FAPTICĂ ÎN FAVOAREA LUI	A1
	1) **MACARIE ILIE**	
Act Administrativ nr. 4224, din 23/10/2024 emis de PRIMĂRIA COMUNEI MOGOȘ;		
B3	Intabulare, drept de PROPRIETATE, dobandit prin Construire, cota actuala 1/1	A1.1, A1.2, A1.3
	1) **MACARIE ILIE**	

C. Partea III. SARCINI .

Inscrieri privind dezmembramintele dreptului de proprietate, drepturi reale de garanţie şi sarcini	Referinţe
NU SUNT	

Document care conține date cu caracter personal, protejat de prevederile Regulamentului (UE) nr. 679/2016 și Legii 190/2018

Anexa Nr. 1 La Partea I

Teren

Nr cadastral	Suprafaţa (mp)*	Observaţii / Referinţe
	5.863	CF 1139, NR TOP: 1139

* Suprafaţa este determinată in planul de proiecţie Stereo 70.

DETALII LINIARE IMOBIL

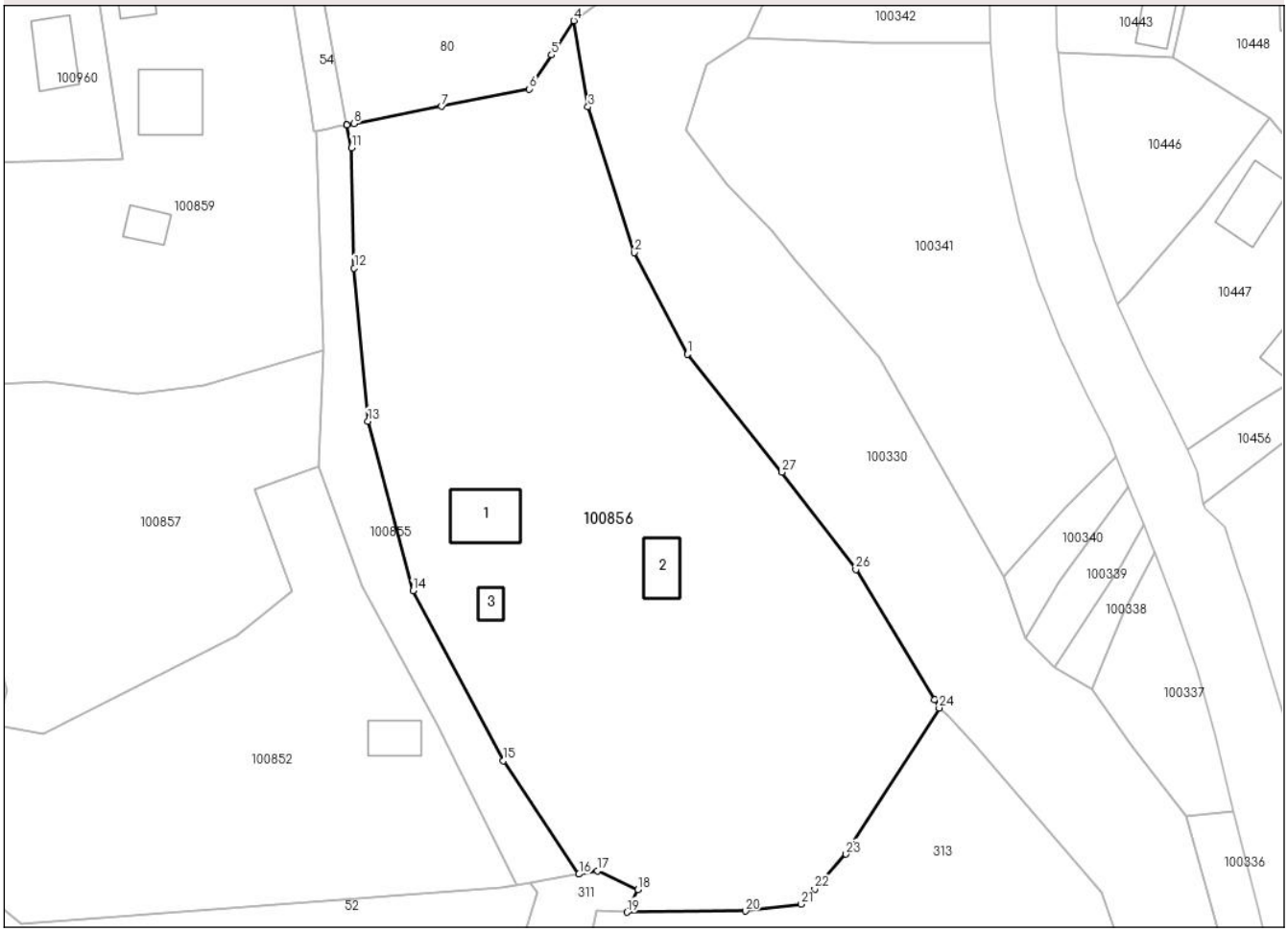

Date referitoare la teren

Crt	Categorie folosință	Intra vilan	Suprafaţa (mp)	Tarla	Parcelă	Nr. topo	Observaţii / Referinţe
1	curti constructii	DA	200	-	-	-	
2	arabil	DA	300	-	-	-	
3	faneata	DA	5.363	-	-	-	

Date referitoare la construcţii

Crt	Număr	Destinaţie construcţie	Supraf. (mp)	Situaţie juridică	Observaţii / Referinţe
A1.1		constructii de locuinte	78	Cu acte	Nr. niveluri:1; S. construita la sol:78 mp; CASĂ DE LOCUIT
A1.2		constructii anexa	44	Cu acte	Nr. niveluri:1; S. construita la sol:44 mp; CONSTRUCȚIE ANEXĂ
A1.3		constructii anexa	16	Cu acte	Nr. niveluri:1; S. construita la sol:16 mp; CONSTRUCȚIE ANEXĂ

Lungime Segmente

1) Valorile lungimilor segmentelor sunt obţinute din proiecţie în plan.

Punct început	X / Y	Punct sfârşit	X / Y	Lungime segment (** (m)

Punct început	X / Y	Punct sfârşit	X / Y	Lungime segment (** (m)

Document care conține date cu caracter personal, protejat de prevederile Regulamentului (UE) nr. 679/2016 și Legii 190/2018

Punct început	X / Y	Punct sfârşit	X / Y	Lungime segment (** (m)
1	367.502,562 531.510,216	2	367.494,955 531.524,768	16.42
3	367.488,341 531.545,604	4	367.486,296 531.557,941	12.505
5	367.483,123 531.553,057	6	367.479,951 531.548,172	5.825
7	367.467,369 531.545,688	8	367.454,788 531.543,204	12.824
9	367.453,8 531.543,015	10	367.453,8 531.543,013	0.002
11	367.454,481 531.539,779	12	367.454,852 531.522,563	17.22
13	367.456,811 531.500,636	14	367.463,262 531.476,388	25.091
15	367.476,231 531.452,09	16	367.487,036 531.435,852	19.504
17	367.489,705 531.436,311	18	367.495,503 531.433,636	6.385
19	367.493,911 531.430,408	20	367.510,883 531.430,573	16.973
21	367.518,864 531.431,554	22	367.520,823 531.433,736	2.932
23	367.525,293 531.438,716	24	367.538,647 531.459,618	24.804
25	367.537,947 531.460,78	26	367.526,705 531.479,458	21.8
27	367.516,122 531.493,349	1	367.502,562 531.510,216	21.642

Punct început	X / Y	Punct sfârşit	X / Y	Lungime segment (** (m)
2	367.494,955 531.524,768	3	367.488,341 531.545,604	21.861
4	367.486,296 531.557,941	5	367.483,123 531.553,057	5.824
6	367.479,951 531.548,172	7	367.467,369 531.545,688	12.825
8	367.454,788 531.543,204	9	367.453,8 531.543,015	1.006
10	367.453,8 531.543,013	11	367.454,481 531.539,779	3.305
12	367.454,852 531.522,563	13	367.456,811 531.500,636	22.015
14	367.463,262 531.476,388	15	367.476,231 531.452,09	27.542
16	367.487,036 531.435,852	17	367.489,705 531.436,311	2.708
18	367.495,503 531.433,636	19	367.493,911 531.430,408	3.599
20	367.510,883 531.430,573	21	367.518,864 531.431,554	8.041
22	367.520,823 531.433,736	23	367.525,293 531.438,716	6.692
24	367.538,647 531.459,618	25	367.537,947 531.460,78	1.357
26	367.526,705 531.479,458	27	367.516,122 531.493,349	17.463

** Lungimile segmentelor sunt determinate în planul de proiecţie Stereo 70 şi sunt rotunjite la 1 milimetru.
*** Distanţa dintre puncte este formată din segmente cumulate ce sunt mai mici decât valoarea 1 milimetru.

Document care conține date cu caracter personal, protejat de prevederile Regulamentului (UE) nr. 679/2016 și Legii 190/2018

DATE DESPRE IMOBILUL NR. 100857

Oficiul de Cadastru şi Publicitate Imobiliară ALBA
Biroul de Cadastru şi Publicitate Imobiliară Campeni

A. Partea I. Descrierea imobilului

TEREN Intravilan

Adresa: Loc. Bârlesti, Jud. Alba

Nr. Crt	Nr cadastral Nr. topografic	Suprafaţa* (mp)	Observaţii / Referinţe
A1		2.649	Sector cadastral:128 Teren neimprejmuit; CF 282, NR TOP:3839, 3840

B. Partea II. Proprietari şi acte

Inscrieri privitoare la dreptul de proprietate şi alte drepturi reale		Referinţe
1 / 14/06/2024		
Act Normativ nr. 7, din 13/06/2024 emis de PARLAMENTUL ROMÂNIEI;		
B1	Intabulare, drept de PROPRIETATE, dobandit prin Lege, cota actuala 1/1	A1
	1) **NEIDENTIFICAT NEIDENTIFICAT**	
Act Administrativ nr. 4059, din 15/10/2024 emis de PRIMĂRIA COMUNEI MOGOȘ;		
B2	SE NOTEAZĂ POSESIA FAPTICĂ ÎN FAVOAREA LUI	A1
	1) **NEGRU FOCA**	

C. Partea III. SARCINI .

Inscrieri privind dezmembramintele dreptului de proprietate, drepturi reale de garanţie şi sarcini	Referinţe
NU SUNT	

Anexa Nr. 1 La Partea I

Teren

Nr cadastral	Suprafaţa (mp)*	Observaţii / Referinţe
	2.649	CF 282, NR TOP:3839, 3840

* Suprafaţa este determinată in planul de proiecţie Stereo 70.

DETALII LINIARE IMOBIL

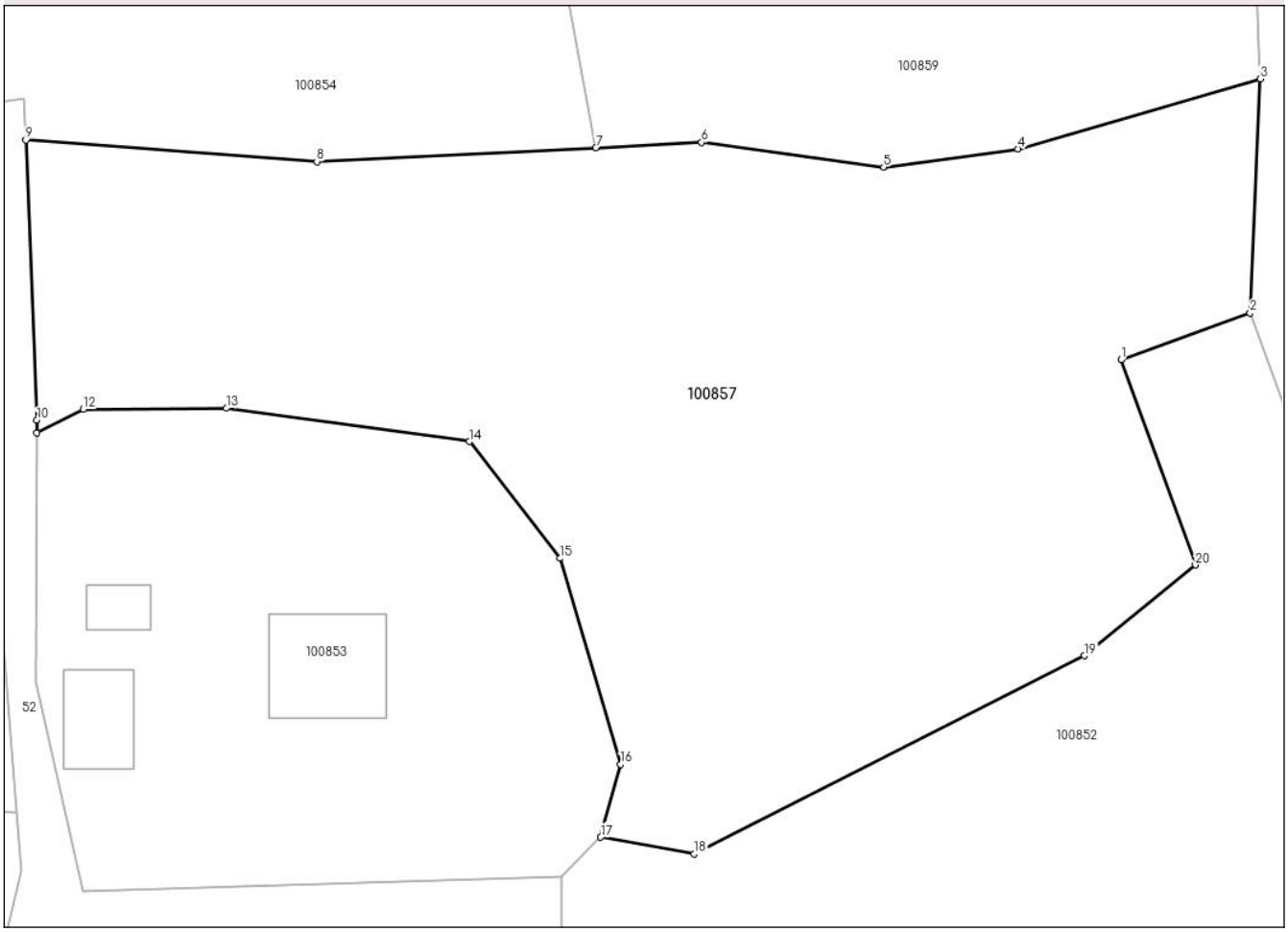

Date referitoare la teren

Crt	Categorie folosință	Intra vilan	Suprafaţa (mp)	Tarla	Parcelă	Nr. topo	Observaţii / Referinţe
1	faneata	DA	2.649	-	-	-	

Lungime Segmente
1) Valorile lungimilor segmentelor sunt obţinute din proiecţie în plan.

Punct început	X / Y	Punct sfârşit	X / Y	Lungime segment (** (m)
1	367.440,64 531.490,872	2	367.449,794 531.494,191	9.738
2	367.449,794 531.494,191	3	367.450,513 531.510,784	16.608
3	367.450,513 531.510,784	4	367.433,34 531.505,822	17.876
4	367.433,34 531.505,822	5	367.423,788 531.504,539	9.637
5	367.423,788 531.504,539	6	367.410,874 531.506,278	13.031

Document care conține date cu caracter personal, protejat de prevederile Regulamentului (UE) nr. 679/2016 și Legii 190/2018

Punct început	X / Y	Punct sfârşit	X / Y	Lungime segment (** (m)
6	367.410,874 531.506,278	7	367.403,366 531.505,906	7.517
7	367.403,366 531.505,906	8	367.383,582 531.504,924	19.808
8	367.383,582 531.504,924	9	367.362,939 531.506,444	20.699
9	367.362,939 531.506,444	10	367.363,726 531.486,6	19.859
10	367.363,726 531.486,6	11	367.363,723 531.485,685	0.915
11	367.363,723 531.485,685	12	367.367,007 531.487,378	3.695
12	367.367,007 531.487,378	13	367.377,17 531.487,438	10.163
13	367.377,17 531.487,438	14	367.394,414 531.485,088	17.404
14	367.394,414 531.485,088	15	367.400,829 531.476,802	10.478
15	367.400,829 531.476,802	16	367.405,136 531.462,204	15.221
16	367.405,136 531.462,204	17	367.403,72 531.457,044	5.35
17	367.403,72 531.457,044	18	367.410,348 531.455,851	6.734
18	367.410,348 531.455,851	19	367.438,033 531.469,899	31.046
19	367.438,033 531.469,899	20	367.445,909 531.476,339	10.174
20	367.445,909 531.476,339	1	367.440,64 531.490,872	15.459

** Lungimile segmentelor sunt determinate în planul de proiecţie Stereo 70 şi sunt rotunjite la 1 milimetru.
*** Distanţa dintre puncte este formată din segmente cumulate ce sunt mai mici decât valoarea 1 milimetru.

Document care conține date cu caracter personal, protejat de prevederile Regulamentului (UE) nr. 679/2016 și Legii 190/2018

DATE DESPRE IMOBILUL NR. 100858

Oficiul de Cadastru şi Publicitate Imobiliară ALBA
Biroul de Cadastru şi Publicitate Imobiliară Campeni

A. Partea I. Descrierea imobilului

TEREN Necunoscut

Adresa: Loc. Bârlesti, Jud. Alba

Nr. Crt	Nr cadastral Nr. topografic	Suprafaţa* (mp)	Observaţii / Referinţe
A1		3.525	Sector cadastral:128 Teren imprejmuit; CF 3094, NR TOP:3858,3860, 3878

Construcţii

Crt	Nr cadastral Nr. topografic	Adresa	Observaţii / Referinţe
A1.1		Loc. Bârlesti, Jud. Alba	Nr. niveluri:1; S. construita la sol:51 mp; CONSTRUCȚIE ANEXĂ

B. Partea II. Proprietari şi acte

Inscrieri privitoare la dreptul de proprietate şi alte drepturi reale		Referinţe
1 / 14/06/2024		
Act Normativ nr. 7, din 13/06/2024 emis de PARLAMENTUL ROMÂNIEI;		
B1	Intabulare, drept de PROPRIETATE, dobandit prin Lege, cota actuala 1/1	A1
	1) **NEIDENTIFICAT NEIDENTIFICAT**	
Act Administrativ nr. 4059, din 15/10/2024 emis de PRIMĂRIA COMUNEI MOGOȘ;		
B2	SE NOTEAZĂ POSESIA FAPTICĂ ÎN FAVOAREA LUI	A1
	1) **MICLEA ROMULUS-CORNEL**	
Act Administrativ nr. 4224, din 23/10/2024 emis de PRIMĂRIA COMUNEI MOGOȘ;		
B3	Intabulare, drept de PROPRIETATE, dobandit prin Construire, cota actuala 1/1	A1.1
	1) **MICLEA ROMULUS-CORNEL**	

C. Partea III. SARCINI .

Inscrieri privind dezmembramintele dreptului de proprietate, drepturi reale de garanţie şi sarcini	Referinţe
NU SUNT	

Document care conține date cu caracter personal, protejat de prevederile Regulamentului (UE) nr. 679/2016 și Legii 190/2018

Anexa Nr. 1 La Partea I

Teren

Nr cadastral	Suprafaţa (mp)*	Observaţii / Referinţe
	3.525	CF 3094, NR TOP:3858,3860, 3878

* Suprafaţa este determinată in planul de proiecţie Stereo 70.

DETALII LINIARE IMOBIL

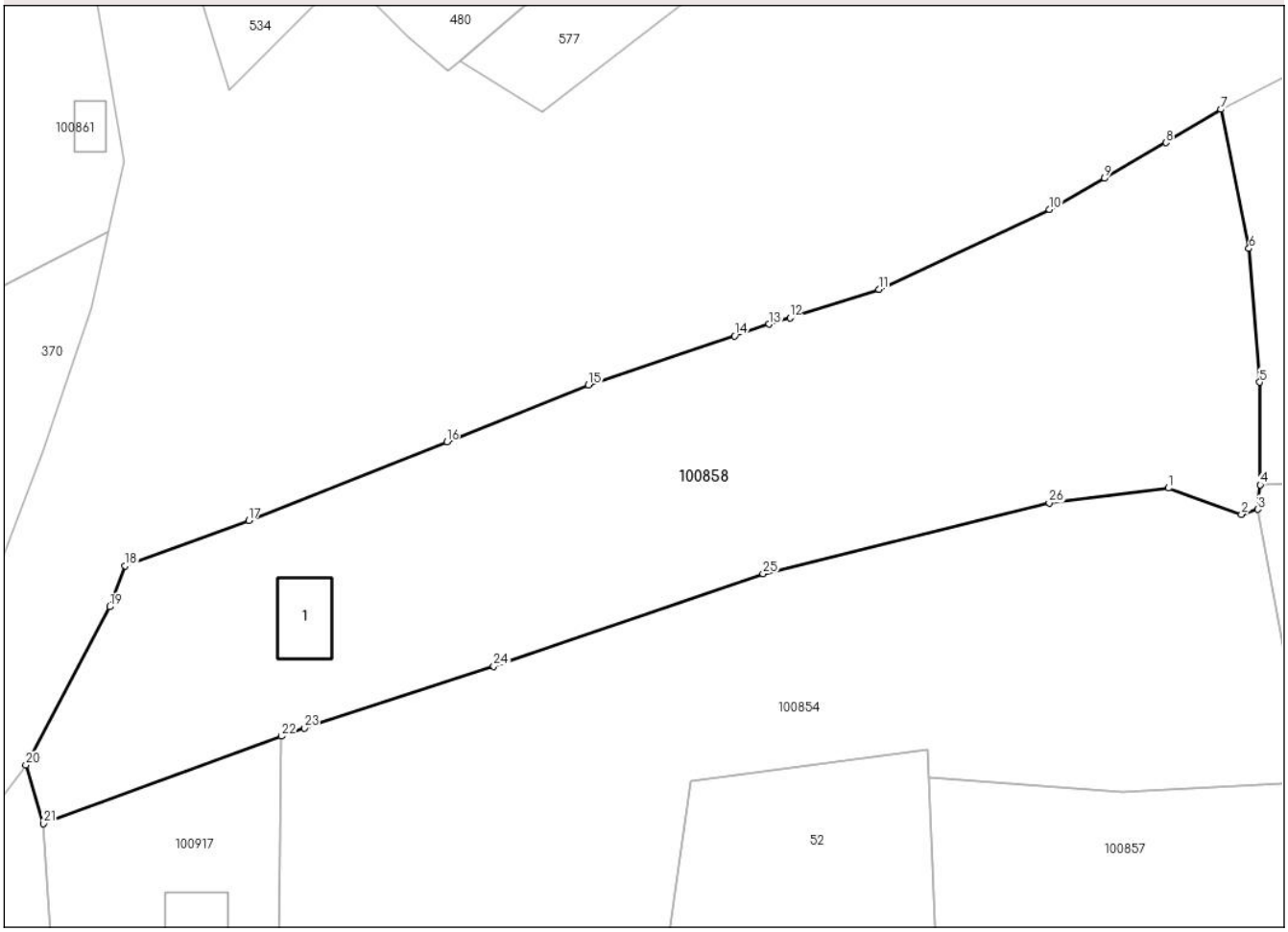

Date referitoare la teren

Crt	Categorie folosință	Intra vilan	Suprafaţa (mp)	Tarla	Parcelă	Nr. topo	Observaţii / Referinţe
1	faneata	DA	3.090	-	-	-	
2	faneata	NU	435	-	-	-	

Date referitoare la construcţii

Crt	Număr	Destinaţie construcţie	Supraf. (mp)	Situaţie juridică	Observaţii / Referinţe
A1.1		constructii anexa	51	Cu acte	Nr. niveluri:1; S. construita la sol:51 mp; CONSTRUCȚIE ANEXĂ

Lungime Segmente

1) Valorile lungimilor segmentelor sunt obţinute din proiecţie în plan.

Punct început	X / Y	Punct sfârşit	X / Y	Lungime segment (** (m)
1	367.388,468 531.537,208	2	367.396,237 531.534,43	8.251
3	367.397,963 531.534,956	4	367.398,239 531.537,574	2.632
5	367.398,188 531.548,478	6	367.397,037 531.562,726	14.294

Punct început	X / Y	Punct sfârşit	X / Y	Lungime segment (** (m)
2	367.396,237 531.534,43	3	367.397,963 531.534,956	1.805
4	367.398,239 531.537,574	5	367.398,188 531.548,478	10.904
6	367.397,037 531.562,726	7	367.394,031 531.577,524	15.1

Document care conține date cu caracter personal, protejat de prevederile Regulamentului (UE) nr. 679/2016 și Legii 190/2018

Punct început	X / Y	Punct sfârşit	X / Y	Lungime segment (** (m)
7	367.394,031 531.577,524	8	367.388,174 531.573,985	6.843
9	367.381,64 531.570,186	10	367.375,771 531.566,87	6.741
11	367.357,6 531.558,378	12	367.348,119 531.555,361	9.95
13	367.345,907 531.554,658	14	367.342,204 531.553,411	3.907
15	367.326,657 531.548,175	16	367.311,55 531.542,121	16.275
17	367.290,434 531.533,773	18	367.277,27 531.528,954	14.018
19	367.275,619 531.524,585	20	367.266,697 531.507,729	19.072
21	367.268,574 531.501,513	22	367.293,944 531.510,796	27.015
23	367.296,355 531.511,678	24	367.316,564 531.518,261	21.255
25	367.345,247 531.528,098	26	367.375,745 531.535,622	31.413

Punct început	X / Y	Punct sfârşit	X / Y	Lungime segment (** (m)
8	367.388,174 531.573,985	9	367.381,64 531.570,186	7.558
10	367.375,771 531.566,87	11	367.357,6 531.558,378	20.057
12	367.348,119 531.555,361	13	367.345,907 531.554,658	2.321
14	367.342,204 531.553,411	15	367.326,657 531.548,175	16.405
16	367.311,55 531.542,121	17	367.290,434 531.533,773	22.706
18	367.277,27 531.528,954	19	367.275,619 531.524,585	4.671
20	367.266,697 531.507,729	21	367.268,574 531.501,513	6.493
22	367.293,944 531.510,796	23	367.296,355 531.511,678	2.567
24	367.316,564 531.518,261	25	367.345,247 531.528,098	30.322
26	367.375,745 531.535,622	1	367.388,468 531.537,208	12.821

** Lungimile segmentelor sunt determinate în planul de proiecţie Stereo 70 şi sunt rotunjite la 1 milimetru.
*** Distanţa dintre puncte este formată din segmente cumulate ce sunt mai mici decât valoarea 1 milimetru.

Document care conține date cu caracter personal, protejat de prevederile Regulamentului (UE) nr. 679/2016 și Legii 190/2018

DATE DESPRE IMOBILUL NR. 100859

Oficiul de Cadastru şi Publicitate Imobiliară ALBA
Biroul de Cadastru şi Publicitate Imobiliară Campeni

A. Partea I. Descrierea imobilului

TEREN Intravilan

Adresa: Loc. Bârlesti, Jud. Alba

Nr. Crt	Nr cadastral Nr. topografic	Suprafaţa* (mp)	Observaţii / Referinţe
A1		2.894	Sector cadastral:128 Teren imprejmuit; CF 467, NR TOP: 3851/2, 3852

Construcţii

Crt	Nr cadastral Nr. topografic	Adresa	Observaţii / Referinţe
A1.1		Loc. Bârlesti, Jud. Alba	Nr. niveluri:1; S. construita la sol:86 mp; CASĂ DE LOCUIT
A1.2		Loc. Bârlesti, Jud. Alba	Nr. niveluri:1; S. construita la sol:43 mp; CONSTRUCȚIE ANEXĂ
A1.3		Loc. Bârlesti, Jud. Alba	Nr. niveluri:1; S. construita la sol:28 mp; CONSTRUCȚIE ANEXĂ

B. Partea II. Proprietari şi acte

Inscrieri privitoare la dreptul de proprietate şi alte drepturi reale		Referinţe
1 / 14/06/2024		
Act Normativ nr. 7, din 13/06/2024 emis de PARLAMENTUL ROMÂNIEI;		
B1	Intabulare, drept de PROPRIETATE, dobandit prin Construire, cota actuala 1/1	A1
	1) **NEIDENTIFICAT NEIDENTIFICAT**	
Act Administrativ nr. 4059, din 15/10/2024 emis de PRIMĂRIA COMUNEI MOGOȘ;		
B2	SE NOTEAZĂ POSESIA FAPTICĂ ÎN FAVOAREA LUI	A1
	1) **MICLEA CORNEL-ROMULUS**	
Act Administrativ nr. 4224, din 23/10/2024 emis de PRIMĂRIA COMUNEI MOGOȘ;		
B3	Intabulare, drept de PROPRIETATE, dobandit prin Construire, cota actuala 1/1	A1.1, A1.2, A1.3
	1) **MICLEA CORNEL-ROMULUS**	

C. Partea III. SARCINI .

Inscrieri privind dezmembramintele dreptului de proprietate, drepturi reale de garanţie şi sarcini	Referinţe
NU SUNT	

Document care conține date cu caracter personal, protejat de prevederile Regulamentului (UE) nr. 679/2016 și Legii 190/2018

Anexa Nr. 1 La Partea I

Teren

Nr cadastral	Suprafaţa (mp)*	Observaţii / Referinţe
	2.894	CF 467, NR TOP: 3851/2, 3852

* Suprafaţa este determinată in planul de proiecţie Stereo 70.

DETALII LINIARE IMOBIL

Date referitoare la teren

Crt	Categorie folosință	Intra vilan	Suprafaţa (mp)	Tarla	Parcelă	Nr. topo	Observaţii / Referinţe
1	curti constructii	DA	300	-	-	-	
2	faneata	DA	2.594	-	-	-	

Date referitoare la construcţii

Crt	Număr	Destinaţie construcţie	Supraf. (mp)	Situaţie juridică	Observaţii / Referinţe
A1.1		constructii de locuinte	86	Cu acte	Nr. niveluri:1; S. construita la sol:86 mp; CASĂ DE LOCUIT
A1.2		constructii anexa	43	Cu acte	Nr. niveluri:1; S. construita la sol:43 mp; CONSTRUCȚIE ANEXĂ
A1.3		constructii anexa	28	Cu acte	Nr. niveluri:1; S. construita la sol:28 mp; CONSTRUCȚIE ANEXĂ

Lungime Segmente

1) Valorile lungimilor segmentelor sunt obţinute din proiecţie în plan.

Punct început	X / Y	Punct sfârşit	X / Y	Lungime segment (** (m)
1	367.449,386 531.542,175	2	367.449,056 531.542,113	0.336

Punct început	X / Y	Punct sfârşit	X / Y	Lungime segment (** (m)
2	367.449,056 531.542,113	3	367.448,48 531.545,717	3.65

Document care conține date cu caracter personal, protejat de prevederile Regulamentului (UE) nr. 679/2016 și Legii 190/2018

Punct început	X / Y	Punct sfârşit	X / Y	Lungime segment (** (m)
3	367.448,48 531.545,717	4	367.447,141 531.554,097	8.486
5	367.446,093 531.560,652	6	367.444,256 531.572,602	12.09
7	367.443,439 531.577,922	8	367.442,563 531.583,619	5.764
9	367.442,388 531.584,758	10	367.428,359 531.585,799	14.068
11	367.414,303 531.587,045	12	367.417,499 531.565,965	21.321
13	367.421,701 531.538,155	14	367.398,239 531.537,574	23.469
15	367.397,963 531.534,956	16	367.402,579 531.510,14	25.241
17	367.403,366 531.505,906	18	367.410,874 531.506,278	7.517
19	367.423,788 531.504,539	20	367.433,34 531.505,822	9.637
21	367.450,513 531.510,784	22	367.449,39 531.542,161	31.397

Punct început	X / Y	Punct sfârşit	X / Y	Lungime segment (** (m)
4	367.447,141 531.554,097	5	367.446,093 531.560,652	6.638
6	367.444,256 531.572,602	7	367.443,439 531.577,922	5.382
8	367.442,563 531.583,619	9	367.442,388 531.584,758	1.152
10	367.428,359 531.585,799	11	367.414,303 531.587,045	14.111
12	367.417,499 531.565,965	13	367.421,701 531.538,155	28.126
14	367.398,239 531.537,574	15	367.397,963 531.534,956	2.632
16	367.402,579 531.510,14	17	367.403,366 531.505,906	4.307
18	367.410,874 531.506,278	19	367.423,788 531.504,539	13.031
20	367.433,34 531.505,822	21	367.450,513 531.510,784	17.876
22	367.449,39 531.542,161	1	367.449,386 531.542,175	0.015

** Lungimile segmentelor sunt determinate în planul de proiecţie Stereo 70 şi sunt rotunjite la 1 milimetru.
*** Distanţa dintre puncte este formată din segmente cumulate ce sunt mai mici decât valoarea 1 milimetru.

Document care conține date cu caracter personal, protejat de prevederile Regulamentului (UE) nr. 679/2016 și Legii 190/2018

DATE DESPRE IMOBILUL NR. 100915

Oficiul de Cadastru şi Publicitate Imobiliară ALBA
Biroul de Cadastru şi Publicitate Imobiliară Campeni

A. Partea I. Descrierea imobilului

TEREN Necunoscut

Adresa: Loc. Bârlesti, Jud. Alba

Nr. Crt	Nr cadastral Nr. topografic	Suprafaţa* (mp)	Observaţii / Referinţe
A1		546	Sector cadastral:128 Teren imprejmuit; CF 3008, NR TOP:3861, 3862

Construcţii

Crt	Nr cadastral Nr. topografic	Adresa	Observaţii / Referinţe
A1.1		Loc. Bârlesti, Jud. Alba	Nr. niveluri:1; S. construita la sol:48 mp; CASĂ DE LOCUIT

B. Partea II. Proprietari şi acte

Inscrieri privitoare la dreptul de proprietate şi alte drepturi reale		Referinţe
1 / 14/06/2024		
Act Normativ nr. 7, din 13/06/2024 emis de PARLAMENTUL ROMÂNIEI;		
B1	Intabulare, drept de PROPRIETATE, dobandit prin Construire, cota actuala 1/1	A1
	1) **NEIDENTIFICAT NEIDENTIFICAT**	
Act Administrativ nr. 4059, din 15/10/2024 emis de PRIMĂRIA COMUNEI MOGOȘ;		
B2	SE NOTEAZĂ POSESIA FAPTICĂ ÎN FAVOAREA LUI	A1
	1) **OARGĂ MĂDĂLINA-CRISTINA**	
Act Administrativ nr. 4224, din 23/10/2024 emis de PRIMĂRIA COMUNEI MOGOȘ;		
B3	Intabulare, drept de PROPRIETATE, dobandit prin Construire, cota actuala 1/1	A1.1
	1) **OARGĂ MĂDĂLINA-CRISTINA**	

C. Partea III. SARCINI .

Inscrieri privind dezmembramintele dreptului de proprietate, drepturi reale de garanţie şi sarcini	Referinţe
NU SUNT	

Document care conține date cu caracter personal, protejat de prevederile Regulamentului (UE) nr. 679/2016 și Legii 190/2018

Anexa Nr. 1 La Partea I

Teren

Nr cadastral	Suprafaţa (mp)*	Observaţii / Referinţe
	546	CF 3008, NR TOP:3861, 3862

* Suprafaţa este determinată in planul de proiecţie Stereo 70.

DETALII LINIARE IMOBIL

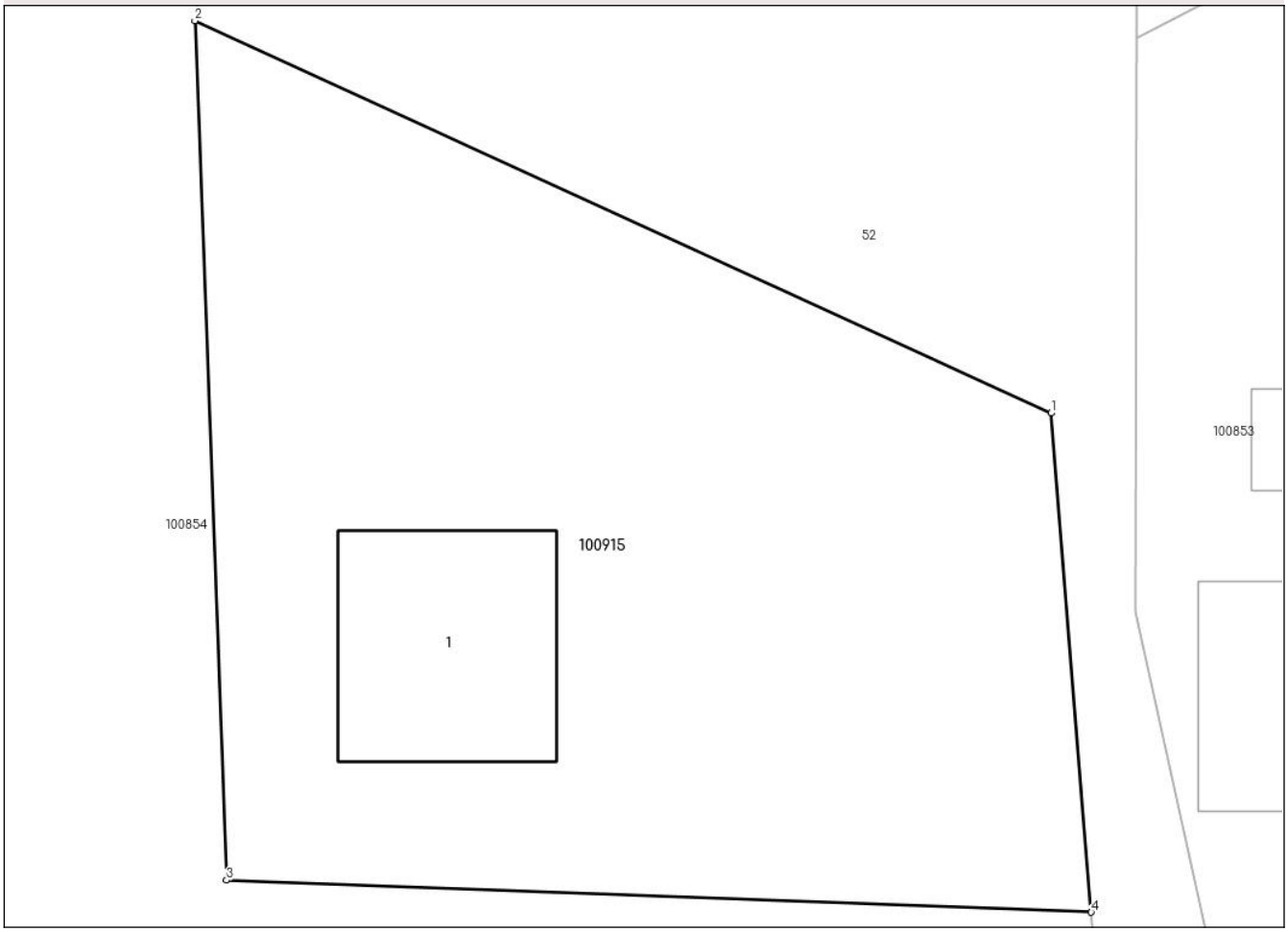

Date referitoare la teren

Crt	Categorie folosință	Intra vilan	Suprafaţa (mp)	Tarla	Parcelă	Nr. topo	Observaţii / Referinţe
1	curti constructii	DA	200	-	-	-	
2	faneata	NU	346	-	-	-	

Date referitoare la construcţii

Crt	Număr	Destinaţie construcţie	Supraf. (mp)	Situaţie juridică	Observaţii / Referinţe
A1.1		constructii de locuinte	48	Cu acte	Nr. niveluri:1; S. construita la sol:48 mp; CASĂ DE LOCUIT

Lungime Segmente
1) Valorile lungimilor segmentelor sunt obţinute din proiecţie în plan.

Punct început	X / Y	Punct sfârşit	X / Y	Lungime segment (** (m)
1	367.361,074 531.474,145	2	367.334,724 531.486,207	28.98
2	367.334,724 531.486,207	3	367.335,696 531.459,785	26.44
3	367.335,696 531.459,785	4	367.362,312 531.458,797	26.634

Document care conține date cu caracter personal, protejat de prevederile Regulamentului (UE) nr. 679/2016 și Legii 190/2018

Punct început	X / Y	Punct sfârşit	X / Y	Lungime segment (** (m)
4	367.362,312 531.458,797	1	367.361,074 531.474,145	15.398

** Lungimile segmentelor sunt determinate în planul de proiecţie Stereo 70 şi sunt rotunjite la 1 milimetru.
*** Distanţa dintre puncte este formată din segmente cumulate ce sunt mai mici decât valoarea 1 milimetru.

Document care conține date cu caracter personal, protejat de prevederile Regulamentului (UE) nr. 679/2016 și Legii 190/2018

DATE DESPRE IMOBILUL NR. 100917

Oficiul de Cadastru şi Publicitate Imobiliară ALBA
Biroul de Cadastru şi Publicitate Imobiliară Campeni

A. Partea I. Descrierea imobilului

TEREN Necunoscut

Adresa: Loc. Bârlesti, Jud. Alba

Nr. Crt	Nr cadastral Nr. topografic	Suprafaţa* (mp)	Observaţii / Referinţe
A1		711	Sector cadastral:128 Teren imprejmuit; CF 477, NR TOP:3855

Construcţii

Crt	Nr cadastral Nr. topografic	Adresa	Observaţii / Referinţe
A1.1		Loc. Bârlesti, Jud. Alba	Nr. niveluri:1; S. construita la sol:56 mp; CONSTRUCȚIE ANEXĂ

B. Partea II. Proprietari şi acte

Inscrieri privitoare la dreptul de proprietate şi alte drepturi reale		Referinţe
1 / 14/06/2024		
Act Normativ nr. 7, din 13/06/2024 emis de PARLAMENTUL ROMÂNIEI;		
B1	Intabulare, drept de PROPRIETATE, dobandit prin Lege, cota actuala 1/1	A1
	1) **NEIDENTIFICAT NEIDENTIFICAT**	
Act Administrativ nr. 4059, din 15/10/2024 emis de PRIMĂRIA COMUNEI MOGOȘ;		
B2	SE NOTEAZĂ POSESIA FAPTICĂ ÎN FAVOAREA LUI	A1
	1) **OARGĂ MĂDĂLINA-CRISTINA**	
Act Administrativ nr. 4224, din 23/10/2024 emis de PRIMĂRIA COMUNEI MOGOȘ;		
B3	Intabulare, drept de PROPRIETATE, dobandit prin Lege, cota actuala 1/1	A1.1
	1) **OARGĂ MĂDĂLINA-CRISTINA**	

C. Partea III. SARCINI .

Inscrieri privind dezmembramintele dreptului de proprietate, drepturi reale de garanţie şi sarcini	Referinţe
NU SUNT	

Document care conține date cu caracter personal, protejat de prevederile Regulamentului (UE) nr. 679/2016 și Legii 190/2018

Anexa Nr. 1 La Partea I

Teren

Nr cadastral	Suprafaţa (mp)*	Observaţii / Referinţe
	711	CF 477, NR TOP:3855

* Suprafaţa este determinată in planul de proiecţie Stereo 70.

DETALII LINIARE IMOBIL

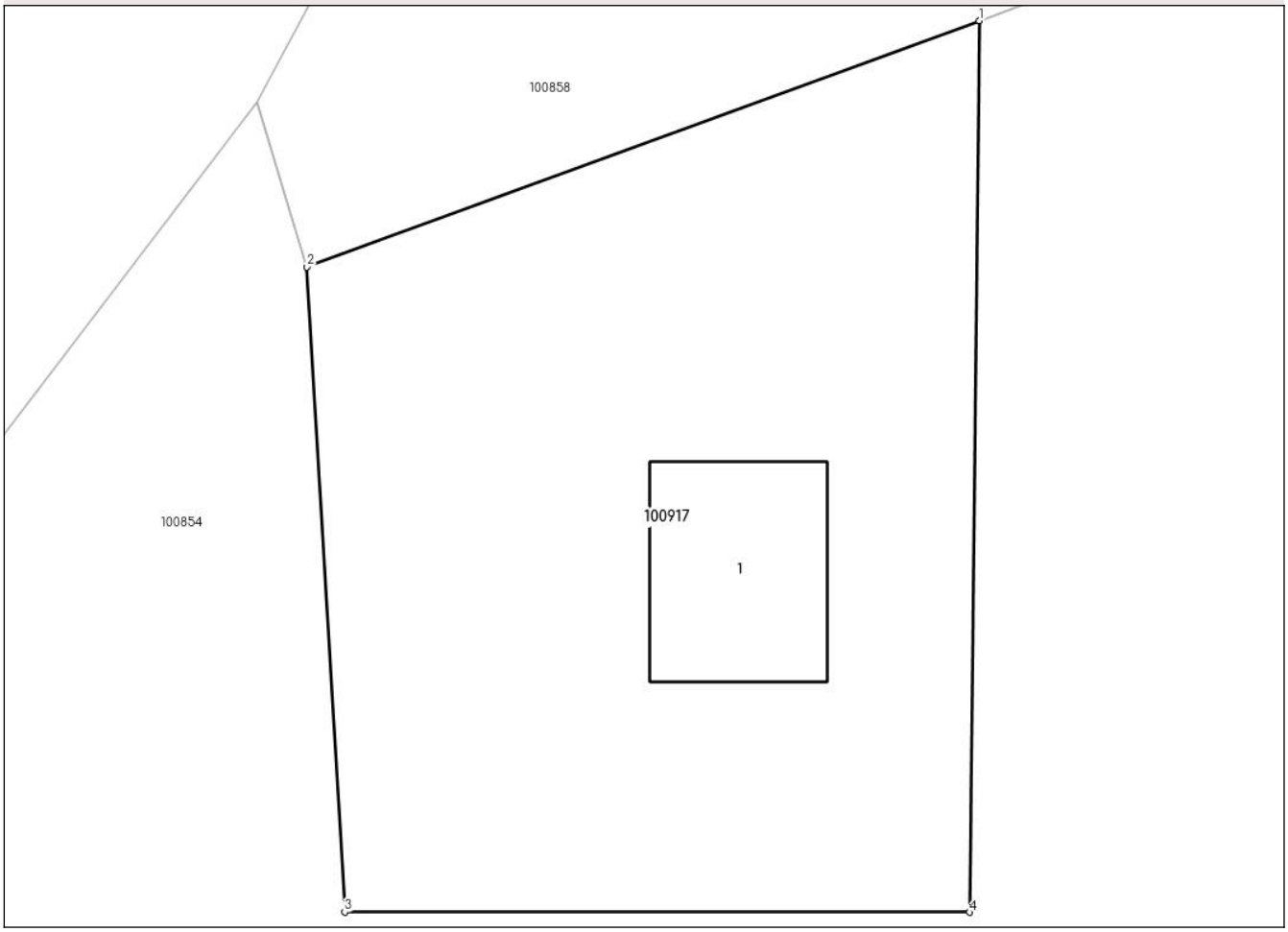

Date referitoare la teren

Crt	Categorie folosință	Intra vilan	Suprafaţa (mp)	Tarla	Parcelă	Nr. topo	Observaţii / Referinţe
1	faneata	DA	596	-	-	-	
2	faneata	NU	115	-	-	-	

Date referitoare la construcţii

Crt	Număr	Destinaţie construcţie	Supraf. (mp)	Situaţie juridică	Observaţii / Referinţe
A1.1		constructii anexa	56	Cu acte	Nr. niveluri:1; S. construita la sol:56 mp; CONSTRUCȚIE ANEXĂ

Lungime Segmente
1) Valorile lungimilor segmentelor sunt obţinute din proiecţie în plan.

Punct început	X / Y	Punct sfârşit	X / Y	Lungime segment (** (m)
1	367.293,944 531.510,796	2	367.268,574 531.501,513	27.015
2	367.268,574 531.501,513	3	367.270,0 531.477,202	24.352
3	367.270,0 531.477,202	4	367.293,573 531.477,2	23.574

Document care conține date cu caracter personal, protejat de prevederile Regulamentului (UE) nr. 679/2016 și Legii 190/2018

Punct început	X / Y	Punct sfârşit	X / Y	Lungime segment (** (m)
4	367.293,573 531.477,2	1	367.293,944 531.510,796	33.598

** Lungimile segmentelor sunt determinate în planul de proiecţie Stereo 70 şi sunt rotunjite la 1 milimetru.
*** Distanţa dintre puncte este formată din segmente cumulate ce sunt mai mici decât valoarea 1 milimetru.

Document care conține date cu caracter personal, protejat de prevederile Regulamentului (UE) nr. 679/2016 și Legii 190/2018

DATE DESPRE IMOBILUL NR. 100960

Oficiul de Cadastru şi Publicitate Imobiliară ALBA
Biroul de Cadastru şi Publicitate Imobiliară Campeni

A. Partea I. Descrierea imobilului

TEREN Intravilan

Adresa: Loc. Valea Tupilor, Nr. 249, Jud. Alba

Nr. Crt	Nr cadastral Nr. topografic	Suprafaţa* (mp)	Observaţii / Referinţe
A1	70663	974	Sector cadastral:128 Teren neimprejmuit; nr top 3893/1, 3894/1

Construcţii

Crt	Nr cadastral Nr. topografic	Adresa	Observaţii / Referinţe
A1.1	70663-C1	Loc. Valea Tupilor, Jud. Alba	Nr. niveluri:2; S. construita la sol:58 mp; C1 în suprafață construită de 58 mp., casă de locuit din lemn pe fundație din piatră cu acoperiș de tablă
A1.2	70663-C2	Loc. Valea Tupilor, Jud. Alba	Nr. niveluri:1; S. construita la sol:18 mp; C2 - în suprafață construită de 18 mp., Anexă - Șură

B. Partea II. Proprietari şi acte

Inscrieri privitoare la dreptul de proprietate şi alte drepturi reale		Referinţe
7809 / 24/07/2015		
Hotarare Judecatoreasca nr. 357 dosar 1342/203/2014, din 08/04/2015 emis de JUDECATORIA CAMPENI (documentație de expertiză extrajudiciară și documentatia cadastrala receptionata de compartimentul tehnic al OCPI Alba);		
B1	imobilul de sub A 1 cu nr. top 3893/1, 3894/1 se identifica cu cf electronic 70539 UAT MOGOS (provenita din conversia de pe hartie a cf 312 Mogos)	A1, A1.1, A1.2
B2	Intabulare, drept de PROPRIETATEcu titlu partaj , ca bun propriu, dobandit prin Hotarare Judecatoreasca, cota actuala 1/1	A1, A1.1, A1.2
	1) **MICLEA AUREL**	

C. Partea III. SARCINI .

Inscrieri privind dezmembramintele dreptului de proprietate, drepturi reale de garanţie şi sarcini	Referinţe
NU SUNT	

Anexa Nr. 1 La Partea I

Teren

Nr cadastral	Suprafaţa (mp)*	Observaţii / Referinţe
70663	974	nr top 3893/1, 3894/1

* Suprafaţa este determinată in planul de proiecţie Stereo 70.

DETALII LINIARE IMOBIL

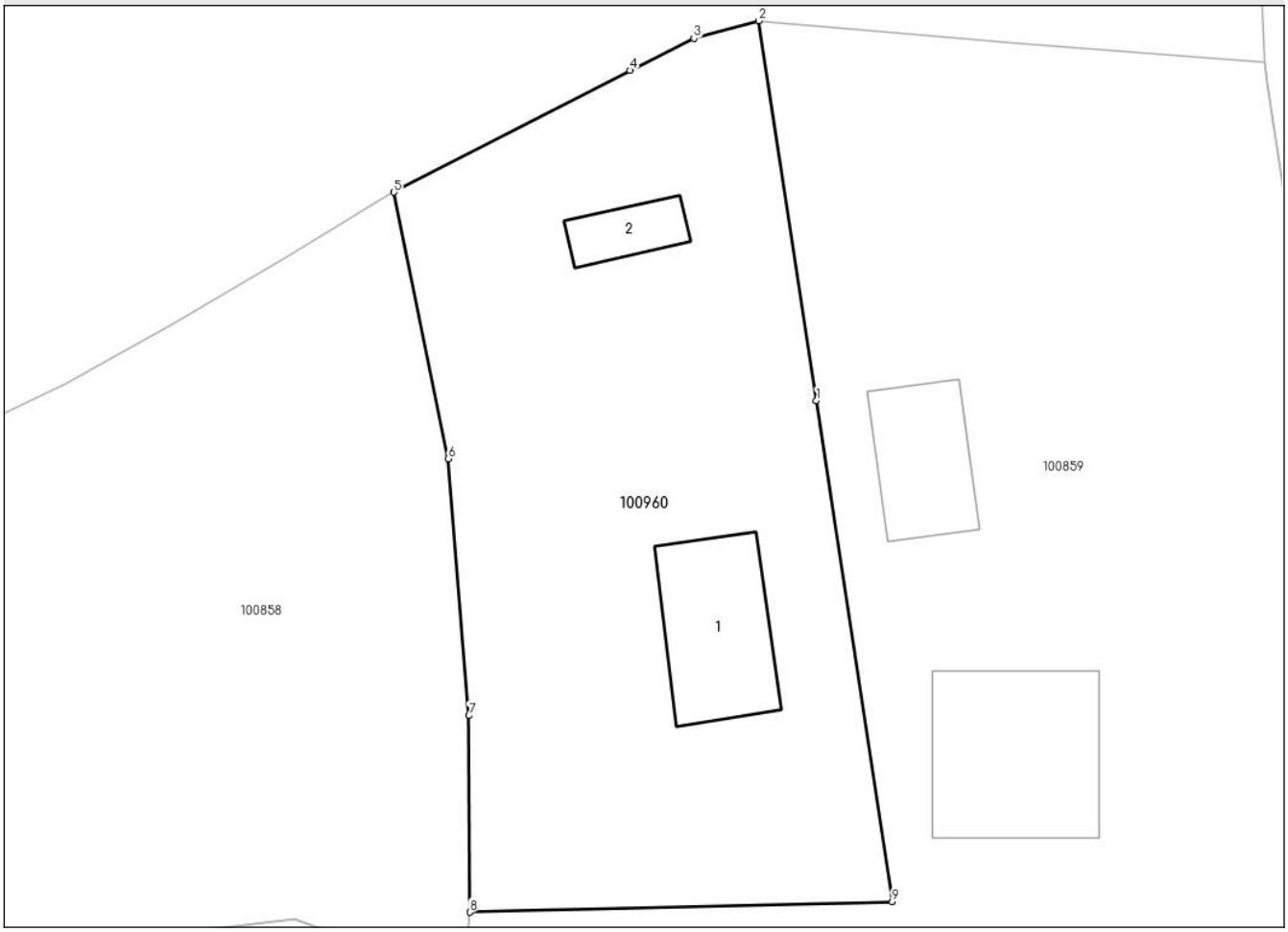

Date referitoare la teren

Crt	Categorie folosință	Intra vilan	Suprafaţa (mp)	Tarla	Parcelă	Nr. topo	Observaţii / Referinţe
1	arabil	DA	826	-	-	-	
2	curti constructii	DA	148	-	-	-	

Date referitoare la construcţii

Crt	Număr	Destinaţie construcţie	Supraf. (mp)	Situaţie juridică	Observaţii / Referinţe
A1.1	70663-C1	constructii de locuinte	58	Cu acte	Nr. niveluri:2; S. construita la sol:58 mp; C1 în suprafață construită de 58 mp., casă de locuit din lemn pe fundație din piatră cu acoperiș de tablă
A1.2	70663-C2	constructii anexa	18	Cu acte	Nr. niveluri:1; S. construita la sol:18 mp; C2 - în suprafață construită de 18 mp., Anexă - Șură

Lungime Segmente

1) Valorile lungimilor segmentelor sunt obţinute din proiecţie în plan.

Punct început	X / Y	Punct sfârşit	X / Y	Lungime segment (** (m)
1	367.417,499 531.565,965	2	367.414,303 531.587,045	21.321

Document care conține date cu caracter personal, protejat de prevederile Regulamentului (UE) nr. 679/2016 și Legii 190/2018

Punct început	X / Y	Punct sfârşit	X / Y	Lungime segment (** (m)
2	367.414,303 531.587,045	3	367.410,689 531.586,066	3.744
3	367.410,689 531.586,066	4	367.407,149 531.584,283	3.964
4	367.407,149 531.584,283	5	367.394,031 531.577,524	14.756
5	367.394,031 531.577,524	6	367.397,037 531.562,726	15.1
6	367.397,037 531.562,726	7	367.398,188 531.548,478	14.294
7	367.398,188 531.548,478	8	367.398,239 531.537,574	10.904
8	367.398,239 531.537,574	9	367.421,701 531.538,155	23.469
9	367.421,701 531.538,155	1	367.417,499 531.565,965	28.126

** Lungimile segmentelor sunt determinate în planul de proiecţie Stereo 70 şi sunt rotunjite la 1 milimetru.
*** Distanţa dintre puncte este formată din segmente cumulate ce sunt mai mici decât valoarea 1 milimetru.

Document care conține date cu caracter personal, protejat de prevederile Regulamentului (UE) nr. 679/2016 și Legii 190/2018