DATE DESPRE IMOBILUL NR. 100771

Oficiul de Cadastru şi Publicitate Imobiliară ALBA
Biroul de Cadastru şi Publicitate Imobiliară Campeni

A. Partea I. Descrierea imobilului

TEREN Necunoscut

Adresa: Loc. Valea Cocesti, Jud. Alba

Nr. Crt	Nr cadastral Nr. topografic	Suprafaţa* (mp)	Observaţii / Referinţe
A1		5.447	Sector cadastral:21 Teren imprejmuit; CF 856, NR TOP:12422

B. Partea II. Proprietari şi acte

Inscrieri privitoare la dreptul de proprietate şi alte drepturi reale		Referinţe
1 / 12/06/2024		
Act Normativ nr. 7, din 13/03/1996 emis de PARLAMENTUL ROMÂNIEI;		
B1	Inscrierea posesiei, drept de PROPRIETATE, dobandit prin Lege, cota actuala 1/1	A1
	1) **NEIDENTIFICAT NEIDENTIFICAT**	
/		
Act Normativ nr. 7, din 13/03/1996 emis de PARLAMENTUL ROMÂNIEI (art 13);		
B2	Se notează mențiunea de proprietar neidentificat	A1

C. Partea III. SARCINI .

Inscrieri privind dezmembramintele dreptului de proprietate, drepturi reale de garanţie şi sarcini	Referinţe
NU SUNT	

Document care conține date cu caracter personal, protejat de prevederile Regulamentului (UE) nr. 679/2016 și Legii 190/2018

Anexa Nr. 1 La Partea I

Teren

Nr cadastral	Suprafaţa (mp)*	Observaţii / Referinţe
	5.447	CF 856, NR TOP:12422

* Suprafaţa este determinată in planul de proiecţie Stereo 70.

DETALII LINIARE IMOBIL

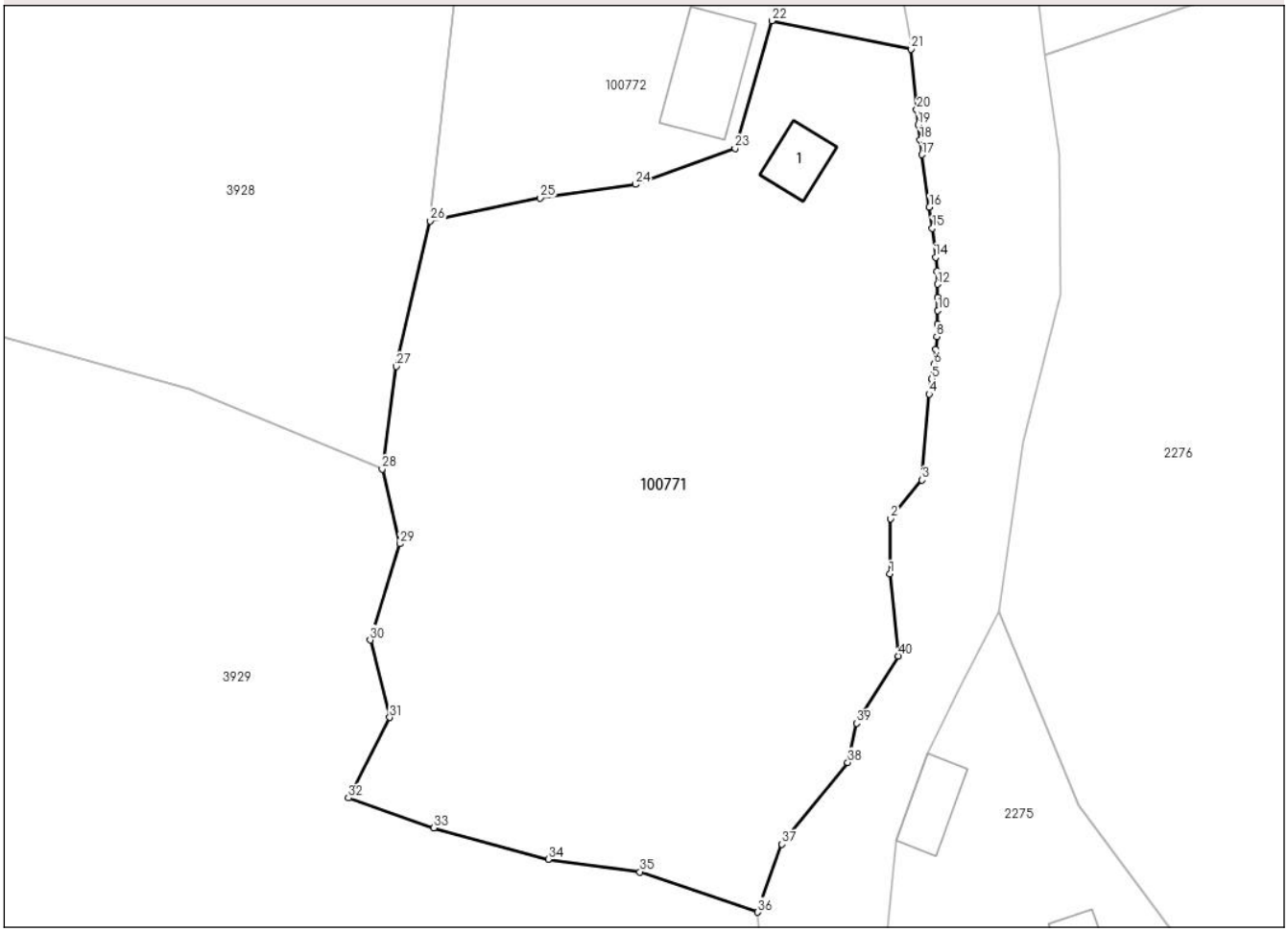

Date referitoare la teren

Crt	Categorie folosință	Intra vilan	Suprafaţa (mp)	Tarla	Parcelă	Nr. topo	Observaţii / Referinţe
1	curti constructii	DA	200	-	-	-	
2	faneata	DA	4.207	-	-	-	
3	faneata	NU	1.040	-	-	-	

Date referitoare la construcţii

Crt	Număr	Destinaţie construcţie	Supraf. (mp)	Situaţie juridică	Observaţii / Referinţe
A1.1		constructii de locuinte	48	Fara acte	Nr. niveluri:1; S. construita la sol:48 mp; CASĂ DE LOCUIT

Lungime Segmente

1) Valorile lungimilor segmentelor sunt obţinute din proiecţie în plan.

Punct început	X / Y	Punct sfârşit	X / Y	Lungime segment (** (m)
1	367.831,164 534.978,475	2	367.831,247 534.985,226	6.751
3	367.835,097 534.989,929	4	367.835,95 535.000,45	10.556

Punct început	X / Y	Punct sfârşit	X / Y	Lungime segment (** (m)
2	367.831,247 534.985,226	3	367.835,097 534.989,929	6.079
4	367.835,95 535.000,45	5	367.836,29 535.002,292	1.872

Document care conține date cu caracter personal, protejat de prevederile Regulamentului (UE) nr. 679/2016 și Legii 190/2018

Punct început	X / Y	Punct sfârşit	X / Y	Lungime segment (** (m)
5	367.836,29 535.002,292	6	367.836,564 535.004,093	1.822
7	367.836,78 535.005,89	8	367.836,911 535.007,462	1.577
9	367.836,992 535.009,051	10	367.837,029 535.010,653	1.602
11	367.837,025 535.012,259	12	367.836,981 535.013,864	1.605
13	367.836,894 535.015,463	14	367.836,751 535.017,18	1.723
15	367.836,346 535.020,707	16	367.835,982 535.023,302	2.62
17	367.835,085 535.029,703	18	367.834,854 535.031,531	1.843
19	367.834,622 535.033,359	20	367.834,423 535.035,221	1.872
21	367.833,77 535.042,606	22	367.816,708 535.046,08	17.412
23	367.812,205 535.030,478	24	367.799,996 535.026,077	12.978
25	367.788,369 535.024,419	26	367.774,924 535.021,598	13.738
27	367.770,765 535.003,838	28	367.769,022 534.991,267	12.691
29	367.771,171 534.982,146	30	367.767,563 534.970,398	12.29
31	367.769,946 534.960,935	32	367.764,883 534.951,095	11.066
33	367.775,35 534.947,445	34	367.789,356 534.943,595	14.526
35	367.800,582 534.942,045	36	367.814,993 534.937,127	15.227
37	367.817,958 534.945,429	38	367.825,993 534.955,423	12.823
39	367.827,072 534.960,232	40	367.832,209 534.968,442	9.685

Punct început	X / Y	Punct sfârşit	X / Y	Lungime segment (** (m)
6	367.836,564 535.004,093	7	367.836,78 535.005,89	1.81
8	367.836,911 535.007,462	9	367.836,992 535.009,051	1.592
10	367.837,029 535.010,653	11	367.837,025 535.012,259	1.606
12	367.836,981 535.013,864	13	367.836,894 535.015,463	1.601
14	367.836,751 535.017,18	15	367.836,346 535.020,707	3.55
16	367.835,982 535.023,302	17	367.835,085 535.029,703	6.464
18	367.834,854 535.031,531	19	367.834,622 535.033,359	1.842
20	367.834,423 535.035,221	21	367.833,77 535.042,606	7.414
22	367.816,708 535.046,08	23	367.812,205 535.030,478	16.24
24	367.799,996 535.026,077	25	367.788,369 535.024,419	11.744
26	367.774,924 535.021,598	27	367.770,765 535.003,838	18.24
28	367.769,022 534.991,267	29	367.771,171 534.982,146	9.371
30	367.767,563 534.970,398	31	367.769,946 534.960,935	9.758
32	367.764,883 534.951,095	33	367.775,35 534.947,445	11.085
34	367.789,356 534.943,595	35	367.800,582 534.942,045	11.333
36	367.814,993 534.937,127	37	367.817,958 534.945,429	8.816
38	367.825,993 534.955,423	39	367.827,072 534.960,232	4.929
40	367.832,209 534.968,442	1	367.831,164 534.978,475	10.087

**** Lungimile segmentelor sunt determinate în planul de proiecţie Stereo 70 şi sunt rotunjite la 1 milimetru.**
***** Distanţa dintre puncte este formată din segmente cumulate ce sunt mai mici decât valoarea 1 milimetru.**

Document care conține date cu caracter personal, protejat de prevederile Regulamentului (UE) nr. 679/2016 și Legii 190/2018

DATE DESPRE IMOBILUL NR. 100772

Oficiul de Cadastru şi Publicitate Imobiliară ALBA
Biroul de Cadastru şi Publicitate Imobiliară Campeni

A. Partea I. Descrierea imobilului

TEREN Necunoscut

Adresa: Loc. Valea Cocesti, Jud. Alba

Nr. Crt	Nr cadastral Nr. topografic	Suprafaţa* (mp)	Observaţii / Referinţe
A1		2.638	Sector cadastral:21 Teren imprejmuit; POARTE CF 942, NR TOP:12493

B. Partea II. Proprietari şi acte

Inscrieri privitoare la dreptul de proprietate şi alte drepturi reale		Referinţe
1 / 12/06/2024		
Act Normativ nr. 7, din 13/03/1996 emis de PARLAMENTUL ROMÂNIEI (lege);		
B1	Inscrierea posesiei, drept de PROPRIETATE, dobandit prin Lege, cota actuala 1/1	A1
	1) **NEIDENTIFICAT NEIDENTIFICAT**	
/		
Act Normativ nr. 7, din 13/03/1996 emis de PARLAMENTUL ROMÂNIE (art 13);		
B2	Se notează mențiunea de proprietar neidentificat	A1

C. Partea III. SARCINI .

Inscrieri privind dezmembramintele dreptului de proprietate, drepturi reale de garanţie şi sarcini	Referinţe
NU SUNT	

Document care conține date cu caracter personal, protejat de prevederile Regulamentului (UE) nr. 679/2016 și Legii 190/2018

Anexa Nr. 1 La Partea I

Teren

Nr cadastral	Suprafaţa (mp)*	Observaţii / Referinţe
	2.638	POARTE CF 942, NR TOP:12493

* Suprafaţa este determinată in planul de proiecţie Stereo 70.

DETALII LINIARE IMOBIL

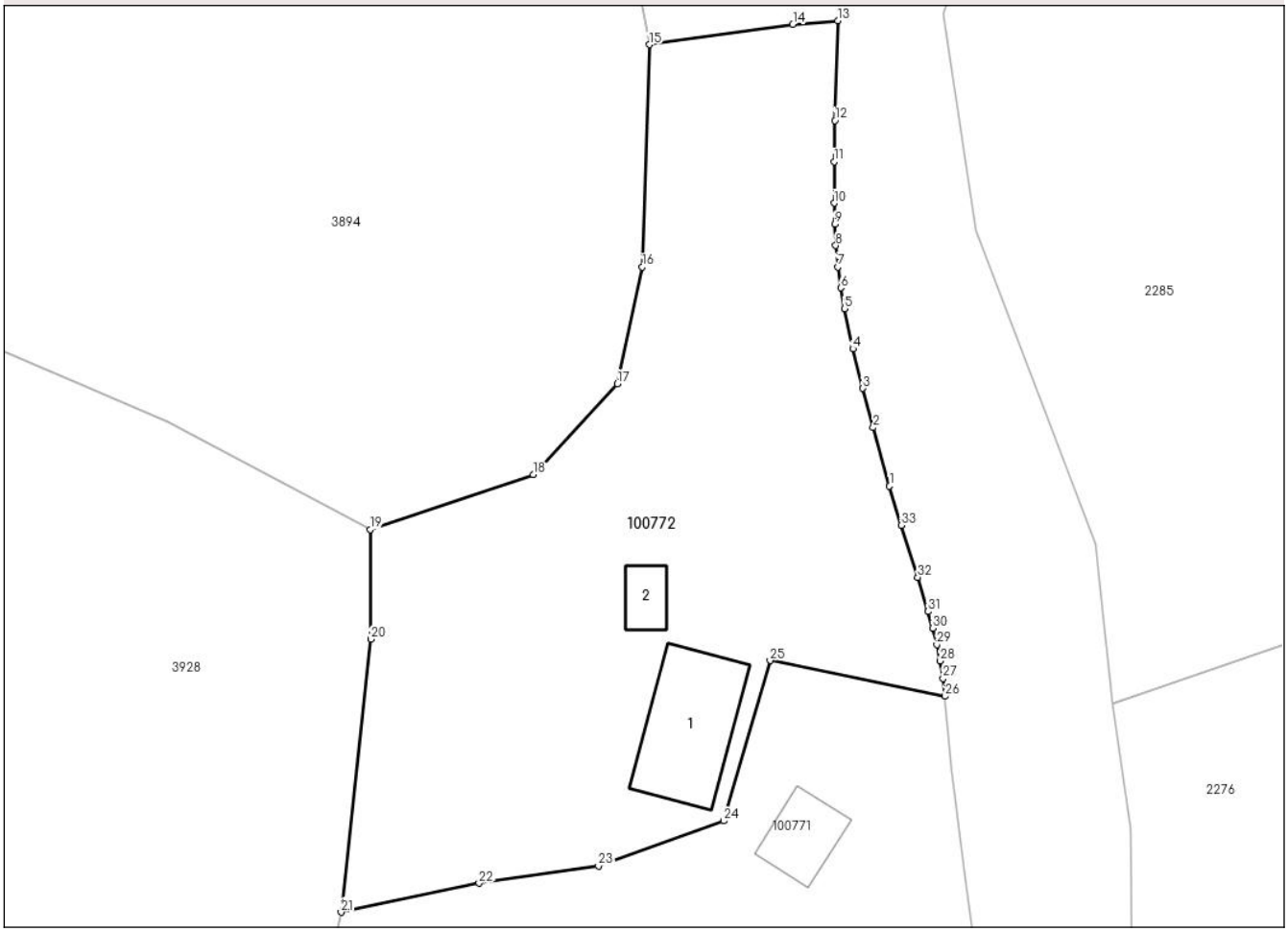

Date referitoare la teren

Crt	Categorie folosință	Intra vilan	Suprafaţa (mp)	Tarla	Parcelă	Nr. topo	Observaţii / Referinţe
1	curti constructii	DA	200	-	-	-	
2	faneata	DA	2.371	-	-	-	
3	faneata	NU	67	-	-	-	

Date referitoare la construcţii

Crt	Număr	Destinaţie construcţie	Supraf. (mp)	Situaţie juridică	Observaţii / Referinţe
A1.1		constructii de locuinte	121	Fara acte	Nr. niveluri:1; S. construita la sol:121 mp; CASĂ DE LOCUIT
A1.2		constructii anexa	25	Fara acte	Nr. niveluri:1; S. construita la sol:25 mp; CONSTRUCȚIE ANEXĂ

Lungime Segmente

1) Valorile lungimilor segmentelor sunt obţinute din proiecţie în plan.

Punct început	X / Y	Punct sfârşit	X / Y	Lungime segment (** (m)
1	367.828,35 535.063,047	2	367.826,757 535.068,743	5.915

Punct început	X / Y	Punct sfârşit	X / Y	Lungime segment (** (m)
2	367.826,757 535.068,743	3	367.825,746 535.072,567	3.955

Document care conține date cu caracter personal, protejat de prevederile Regulamentului (UE) nr. 679/2016 și Legii 190/2018

Punct început	X / Y	Punct sfârşit	X / Y	Lungime segment (** (m)
3	367.825,746 535.072,567	4	367.824,794 535.076,423	3.972
5	367.823,953 535.080,324	6	367.823,596 535.082,344	2.051
7	367.823,313 535.084,386	8	367.823,12 535.086,47	2.093
9	367.823,008 535.088,534	10	367.822,952 535.090,588	2.055
11	367.822,946 535.094,616	12	367.823,017 535.098,631	4.016
13	367.823,305 535.108,339	14	367.818,941 535.107,988	4.379
15	367.804,963 535.106,006	16	367.804,264 535.084,359	21.658
17	367.801,838 535.073,015	18	367.793,645 535.064,178	12.051
19	367.777,779 535.058,834	20	367.777,824 535.048,163	10.671
21	367.774,924 535.021,598	22	367.788,369 535.024,419	13.738
23	367.799,996 535.026,077	24	367.812,205 535.030,478	12.978
25	367.816,708 535.046,08	26	367.833,77 535.042,606	17.412
27	367.833,561 535.044,338	28	367.833,291 535.046,036	1.719
29	367.832,961 535.047,626	30	367.832,562 535.049,233	1.656
31	367.832,112 535.050,851	32	367.831,096 535.054,176	3.477
33	367.829,485 535.059,252	1	367.828,35 535.063,047	3.961

Punct început	X / Y	Punct sfârşit	X / Y	Lungime segment (** (m)
4	367.824,794 535.076,423	5	367.823,953 535.080,324	3.991
6	367.823,596 535.082,344	7	367.823,313 535.084,386	2.061
8	367.823,12 535.086,47	9	367.823,008 535.088,534	2.068
10	367.822,952 535.090,588	11	367.822,946 535.094,616	4.028
12	367.823,017 535.098,631	13	367.823,305 535.108,339	9.712
14	367.818,941 535.107,988	15	367.804,963 535.106,006	14.117
16	367.804,264 535.084,359	17	367.801,838 535.073,015	11.601
18	367.793,645 535.064,178	19	367.777,779 535.058,834	16.742
20	367.777,824 535.048,163	21	367.774,924 535.021,598	26.723
22	367.788,369 535.024,419	23	367.799,996 535.026,077	11.744
24	367.812,205 535.030,478	25	367.816,708 535.046,08	16.24
26	367.833,77 535.042,606	27	367.833,561 535.044,338	1.745
28	367.833,291 535.046,036	29	367.832,961 535.047,626	1.624
30	367.832,562 535.049,233	31	367.832,112 535.050,851	1.68
32	367.831,096 535.054,176	33	367.829,485 535.059,252	5.325

** Lungimile segmentelor sunt determinate în planul de proiecţie Stereo 70 şi sunt rotunjite la 1 milimetru.
*** Distanţa dintre puncte este formată din segmente cumulate ce sunt mai mici decât valoarea 1 milimetru.

Document care conține date cu caracter personal, protejat de prevederile Regulamentului (UE) nr. 679/2016 și Legii 190/2018

DATE DESPRE IMOBILUL NR. 100774

Oficiul de Cadastru şi Publicitate Imobiliară ALBA
Biroul de Cadastru şi Publicitate Imobiliară Campeni

A. Partea I. Descrierea imobilului

TEREN Necunoscut

Adresa: Loc. Valea Cocesti, Jud. Alba

Nr. Crt	Nr cadastral Nr. topografic	Suprafaţa* (mp)	Observaţii / Referinţe
A1		6.106	Sector cadastral:21 Teren imprejmuit; PARTE CF 943, NR TOP:12493

Construcţii

Crt	Nr cadastral Nr. topografic	Adresa	Observaţii / Referinţe
A1.1		Loc. Valea Cocesti, Jud. Alba	Nr. niveluri:1; S. construita la sol:73 mp; CASĂ DE LOCUIT
A1.2		Loc. Valea Cocesti, Jud. Alba	Nr. niveluri:1; S. construita la sol:23 mp; CONSTRUCȚIE ANEXĂ
A1.3		Loc. Valea Cocesti, Jud. Alba	Nr. niveluri:1; S. construita la sol:25 mp; CONSTRUCȚIE ANEXĂ
A1.4		Loc. Valea Cocesti, Jud. Alba	Nr. niveluri:1; S. construita la sol:16 mp; CONSTRUCȚIE ANEXĂ
A1.5		Loc. Valea Cocesti, Jud. Alba	Nr. niveluri:1; S. construita la sol:22 mp; CONSTRUCȚIE ANEXĂ

B. Partea II. Proprietari şi acte

Inscrieri privitoare la dreptul de proprietate şi alte drepturi reale		Referinţe
1 / 12/06/2024		
Act Normativ nr. 7, din 13/03/1996 emis de PARLAMENTUL ROMÂNIEI;		
B1	Intabulare, drept de PROPRIETATE, dobandit prin Lege, cota actuala 1/1	A1
	1) **NEIDENTIFICAT NEIDENTIFICAT**	
Act Administrativ nr. 4037, din 15/10/2024 emis de PRIMĂRIA COMUNEI MOGOȘ;		
B2	SE NOTEAZĂ POSESIA FAPTICĂ ÎN FAVOAREA LUI	A1
	1) **NICOARĂ SILVIU**	
Act Administrativ nr. 4224, din 23/10/2024 emis de PRIMĂRIA COMUNEI MOGOȘ;		
B3	Intabulare, drept de PROPRIETATE, dobandit prin Construire, cota actuala 1/1	A1.1, A1.2, A1.3, A1.4, A1.5
	1) **NICOARĂ SILVIU**	

C. Partea III. SARCINI .

Inscrieri privind dezmembramintele dreptului de proprietate, drepturi reale de garanţie şi sarcini	Referinţe
NU SUNT	

Document care conține date cu caracter personal, protejat de prevederile Regulamentului (UE) nr. 679/2016 și Legii 190/2018

Anexa Nr. 1 La Partea I

Teren

Nr cadastral	Suprafaţa (mp)*	Observaţii / Referinţe
	6.106	PARTE CF 943, NR TOP:12493

* Suprafaţa este determinată in planul de proiecţie Stereo 70.

DETALII LINIARE IMOBIL

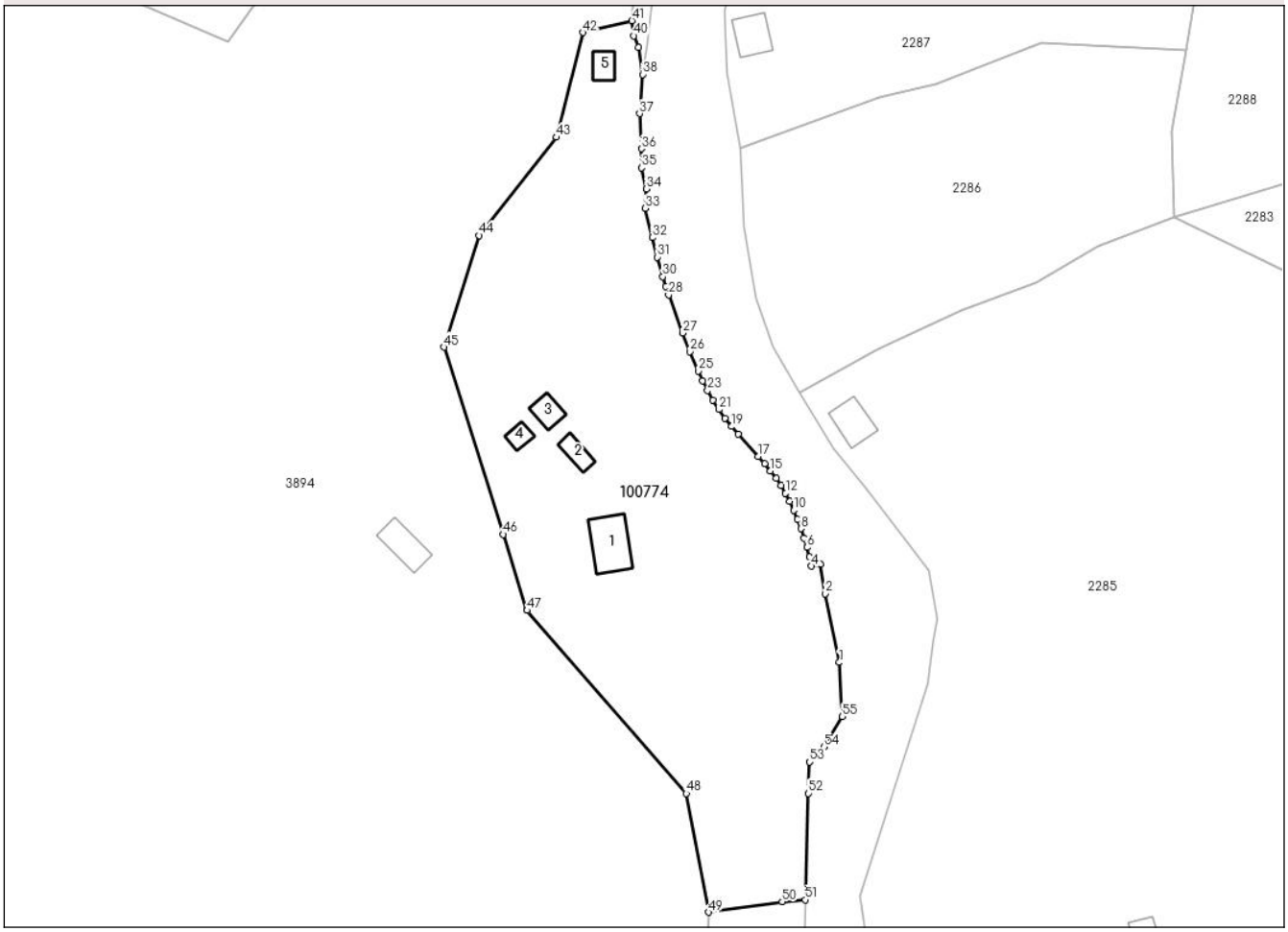

Date referitoare la teren

Crt	Categorie folosință	Intra vilan	Suprafaţa (mp)	Tarla	Parcelă	Nr. topo	Observaţii / Referinţe
1	curti constructii	DA	200	-	-	-	
2	faneata	DA	5.850	-	-	-	
3	faneata	NU	56	-	-	-	

Date referitoare la construcţii

Crt	Număr	Destinaţie construcţie	Supraf. (mp)	Situaţie juridică	Observaţii / Referinţe
A1.1		constructii de locuinte	73	Cu acte	Nr. niveluri:1; S. construita la sol:73 mp; CASĂ DE LOCUIT
A1.2		constructii anexa	23	Cu acte	Nr. niveluri:1; S. construita la sol:23 mp; CONSTRUCȚIE ANEXĂ
A1.3		constructii anexa	25	Cu acte	Nr. niveluri:1; S. construita la sol:25 mp; CONSTRUCȚIE ANEXĂ
A1.4		constructii anexa	16	Cu acte	Nr. niveluri:1; S. construita la sol:16 mp; CONSTRUCȚIE ANEXĂ
A1.5		constructii anexa	22	Cu acte	Nr. niveluri:1; S. construita la sol:22 mp; CONSTRUCȚIE ANEXĂ

Document care conține date cu caracter personal, protejat de prevederile Regulamentului (UE) nr. 679/2016 și Legii 190/2018

Lungime Segmente

1) Valorile lungimilor segmentelor sunt obţinute din proiecţie în plan.

Punct început	X / Y	Punct sfârşit	X / Y	Lungime segment
1	367.829,716 535.153,266	2	367.827,114 535.166,269	13.261
4	367.824,49 535.171,478	5	367.824,083 535.173,245	1.814
7	367.823,05 535.176,813	8	367.822,449 535.178,589	1.875
10	367.821,11 535.182,06	11	367.820,367 535.183,72	1.819
13	367.818,695 535.186,795	14	367.817,758 535.188,157	1.653
16	367.815,574 535.190,866	17	367.814,37 535.192,231	1.82
19	367.809,321 535.197,925	20	367.808,084 535.199,482	1.988
22	367.805,789 535.202,922	23	367.804,787 535.204,743	2.079
25	367.803,012 535.208,426	26	367.801,43 535.212,11	4.009
28	367.797,401 535.222,818	29	367.796,862 535.224,413	1.683
31	367.795,264 535.229,973	32	367.794,314 535.233,669	3.816
34	367.793,173 535.242,891	35	367.792,302 535.246,899	4.101
37	367.791,886 535.257,123	38	367.792,479 535.264,554	7.455
40	367.790,828 535.271,85	41	367.790,451 535.274,716	2.891
43	367.776,174 535.252,656	44	367.761,501 535.234,05	23.696
46	367.766,087 535.177,507	47	367.770,584 535.163,113	15.08
49	367.804,963 535.106,006	50	367.818,941 535.107,988	14.117
52	367.823,902 535.128,471	53	367.824,14 535.134,429	5.963
55	367.830,311 535.143,012	1	367.829,716 535.153,266	10.271

Punct început	X / Y	Punct sfârşit	X / Y	Lungime segment
2	367.827,114 535.166,269	3	367.826,146 535.171,883	5.697
5	367.824,083 535.173,245	6	367.823,598 535.175,028	1.847
8	367.822,449 535.178,589	9	367.821,802 535.180,343	1.87
11	367.820,367 535.183,72	12	367.819,568 535.185,303	1.773
14	367.817,758 535.188,157	15	367.816,71 535.189,51	1.712
17	367.814,37 535.192,231	18	367.810,592 535.196,433	5.651
20	367.808,084 535.199,482	21	367.806,905 535.201,13	2.027
23	367.804,787 535.204,743	24	367.803,871 535.206,576	2.049
26	367.801,43 535.212,11	27	367.800,047 535.215,604	3.758
29	367.796,862 535.224,413	30	367.796,291 535.226,288	1.959
32	367.794,314 535.233,669	33	367.792,985 535.239,208	5.696
35	367.792,302 535.246,899	36	367.792,265 535.250,491	3.592
38	367.792,479 535.264,554	39	367.791,66 535.269,642	5.154
41	367.790,451 535.274,716	42	367.781,203 535.272,466	9.518
44	367.761,501 535.234,05	45	367.754,812 535.212,925	22.159
47	367.770,584 535.163,113	48	367.800,766 535.128,47	45.947
50	367.818,941 535.107,988	51	367.823,305 535.108,339	4.379
53	367.824,14 535.134,429	54	367.826,817 535.137,291	3.918

Punct început	X / Y	Punct sfârşit	X / Y	Lungime segment
3	367.826,146 535.171,883	4	367.824,49 535.171,478	1.705
6	367.823,598 535.175,028	7	367.823,05 535.176,813	1.868
9	367.821,802 535.180,343	10	367.821,11 535.182,06	1.851
12	367.819,568 535.185,303	13	367.818,695 535.186,795	1.729
15	367.816,71 535.189,51	16	367.815,574 535.190,866	1.769
18	367.810,592 535.196,433	19	367.809,321 535.197,925	1.96
21	367.806,905 535.201,13	22	367.805,789 535.202,922	2.111
24	367.803,871 535.206,576	25	367.803,012 535.208,426	2.04
27	367.800,047 535.215,604	28	367.797,401 535.222,818	7.684
30	367.796,291 535.226,288	31	367.795,264 535.229,973	3.826
33	367.792,985 535.239,208	34	367.793,173 535.242,891	3.688
36	367.792,265 535.250,491	37	367.791,886 535.257,123	6.642
39	367.791,66 535.269,642	40	367.790,828 535.271,85	2.359
42	367.781,203 535.272,466	43	367.776,174 535.252,656	20.438
45	367.754,812 535.212,925	46	367.766,087 535.177,507	37.169
48	367.800,766 535.128,47	49	367.804,963 535.106,006	22.853
51	367.823,305 535.108,339	52	367.823,902 535.128,471	20.141
54	367.826,817 535.137,291	55	367.830,311 535.143,012	6.704

** Lungimile segmentelor sunt determinate în planul de proiecţie Stereo 70 şi sunt rotunjite la 1 milimetru.

*** Distanţa dintre puncte este formată din segmente cumulate ce sunt mai mici decât valoarea 1 milimetru.

Document care conține date cu caracter personal, protejat de prevederile Regulamentului (UE) nr. 679/2016 și Legii 190/2018

DATE DESPRE IMOBILUL NR. 100775

Oficiul de Cadastru şi Publicitate Imobiliară ALBA
Biroul de Cadastru şi Publicitate Imobiliară Campeni

A. Partea I. Descrierea imobilului

TEREN Necunoscut

Adresa: Loc. Valea Cocesti, Jud. Alba

Nr. Crt	Nr cadastral Nr. topografic	Suprafaţa* (mp)	Observaţii / Referinţe
A1		2.548	Sector cadastral:21 Teren neimprejmuit; CF 468, NR TOP:13632

B. Partea II. Proprietari şi acte

Inscrieri privitoare la dreptul de proprietate şi alte drepturi reale		Referinţe
1 / 12/06/2024		
Act Normativ nr. 7, din 13/03/1996 emis de PARLAMENTUL ROMÂNIEI;		
B1	Inscrierea posesiei, drept de PROPRIETATE, dobandit prin Lege, cota actuala 1/1	A1
	1) **NEIDENTIFICAT NEIDENTIFICAT**	
/		
Act Normativ nr. 7, din 13/03/1996 emis de PARLAMENTUL ROMÂNIEI (art 13);		
B2	Se notează mențiunea de proprietar neidentificat	A1

C. Partea III. SARCINI .

Inscrieri privind dezmembramintele dreptului de proprietate, drepturi reale de garanţie şi sarcini	Referinţe
NU SUNT	

Document care conține date cu caracter personal, protejat de prevederile Regulamentului (UE) nr. 679/2016 și Legii 190/2018

Anexa Nr. 1 La Partea I

Teren

Nr cadastral	Suprafaţa (mp)*	Observaţii / Referinţe
	2.548	CF 468, NR TOP:13632

* Suprafaţa este determinată in planul de proiecţie Stereo 70.

DETALII LINIARE IMOBIL

Date referitoare la teren

Crt	Categorie folosință	Intra vilan	Suprafaţa (mp)	Tarla	Parcelă	Nr. topo	Observaţii / Referinţe
1	ape curgatoare	DA	1.602	-	-	-	
2	ape curgatoare	NU	946	-	-	-	

Lungime Segmente

1) Valorile lungimilor segmentelor sunt obţinute din proiecţie în plan.

Punct început	X / Y	Punct sfârşit	X / Y	Lungime segment
1	367.817,192 535.483,164	2	367.824,348 535.489,052	9.267
4	367.828,03 535.496,412	5	367.820,815 535.509,819	15.224
7	367.816,831 535.541,49	8	367.820,634 535.556,874	15.846
10	367.830,562 535.577,017	11	367.827,047 535.572,191	5.97

Punct început	X / Y	Punct sfârşit	X / Y	Lungime segment
2	367.824,348 535.489,052	3	367.824,657 535.489,67	0.691
5	367.820,815 535.509,819	6	367.816,831 535.524,116	14.842
8	367.820,634 535.556,874	9	367.835,81 535.570,991	20.726
11	367.827,047 535.572,191	12	367.819,638 535.566,113	9.583

Punct început	X / Y	Punct sfârşit	X / Y	Lungime segment
3	367.824,657 535.489,67	4	367.828,03 535.496,412	7.539
6	367.816,831 535.524,116	7	367.816,831 535.541,49	17.374
9	367.835,81 535.570,991	10	367.830,562 535.577,017	7.991
12	367.819,638 535.566,113	13	367.810,512 535.561,212	10.359

Document care conține date cu caracter personal, protejat de prevederile Regulamentului (UE) nr. 679/2016 și Legii 190/2018

Punct început	X / Y	Punct sfârşit	X / Y	Lungime segment
13	367.810,512 535.561,212	14	367.808,52 535.550,414	10.98
16	367.807,579 535.523,146	17	367.809,467 535.512,896	10.422
19	367.804,821 535.482,882	20	367.793,456 535.457,025	28.244
22	367.785,875 535.422,296	23	367.780,736 535.412,401	11.15
25	367.769,518 535.388,367	26	367.773,244 535.363,733	24.914
28	367.787,346 535.325,68	29	367.792,451 535.303,374	22.883
31	367.790,828 535.271,85	32	367.791,66 535.269,642	2.359
34	367.793,312 535.270,248	35	367.793,804 535.274,498	4.278
37	367.795,779 535.302,363	38	367.795,015 535.321,746	19.398
40	367.783,328 535.362,314	41	367.776,247 535.377,382	16.649
43	367.782,84 535.403,984	44	367.792,302 535.418,957	17.712
46	367.805,708 535.452,843	1	367.817,192 535.483,164	32.423

Punct început	X / Y	Punct sfârşit	X / Y	Lungime segment
14	367.808,52 535.550,414	15	367.810,185 535.534,696	15.806
17	367.809,467 535.512,896	18	367.816,571 535.499,497	15.166
20	367.793,456 535.457,025	21	367.793,884 535.440,584	16.447
23	367.780,736 535.412,401	24	367.777,333 535.405,472	7.72
26	367.773,244 535.363,733	27	367.780,757 535.348,488	16.996
29	367.792,451 535.303,374	30	367.790,451 535.274,716	28.728
32	367.791,66 535.269,642	33	367.792,479 535.264,554	5.154
35	367.793,804 535.274,498	36	367.795,106 535.285,725	11.302
38	367.795,015 535.321,746	39	367.789,021 535.342,55	21.65
41	367.776,247 535.377,382	42	367.778,267 535.389,957	12.736
44	367.792,302 535.418,957	45	367.800,504 535.436,451	19.322

Punct început	X / Y	Punct sfârşit	X / Y	Lungime segment
15	367.810,185 535.534,696	16	367.807,579 535.523,146	11.84
18	367.816,571 535.499,497	19	367.804,821 535.482,882	20.35
21	367.793,884 535.440,584	22	367.785,875 535.422,296	19.965
24	367.777,333 535.405,472	25	367.769,518 535.388,367	18.806
27	367.780,757 535.348,488	28	367.787,346 535.325,68	23.741
30	367.790,451 535.274,716	31	367.790,828 535.271,85	2.891
33	367.792,479 535.264,554	34	367.793,312 535.270,248	5.755
36	367.795,106 535.285,725	37	367.795,779 535.302,363	16.652
39	367.789,021 535.342,55	40	367.783,328 535.362,314	20.567
42	367.778,267 535.389,957	43	367.782,84 535.403,984	14.754
45	367.800,504 535.436,451	46	367.805,708 535.452,843	17.198

**** Lungimile segmentelor sunt determinate în planul de proiecţie Stereo 70 şi sunt rotunjite la 1 milimetru.**
***** Distanţa dintre puncte este formată din segmente cumulate ce sunt mai mici decât valoarea 1 milimetru.**

Document care conține date cu caracter personal, protejat de prevederile Regulamentului (UE) nr. 679/2016 și Legii 190/2018

DATE DESPRE IMOBILUL NR. 100776

Oficiul de Cadastru şi Publicitate Imobiliară ALBA
Biroul de Cadastru şi Publicitate Imobiliară Campeni

A. Partea I. Descrierea imobilului

TEREN Necunoscut

Adresa: Loc. Valea Cocesti, Jud. Alba

Nr. Crt	Nr cadastral Nr. topografic	Suprafaţa* (mp)	Observaţii / Referinţe
A1		1.236	Sector cadastral:21 Teren neimprejmuit; CF 2274, NR TOP:16388/13573

B. Partea II. Proprietari şi acte

Inscrieri privitoare la dreptul de proprietate şi alte drepturi reale		Referinţe
1 / 12/06/2024		
Act Normativ nr. 7, din 13/03/1996 emis de PARLAMENTUL ROMÂNIEI;		
B1	Intabulare, drept de PROPRIETATE, dobandit prin Lege, cota actuala 1/1	A1
	1) **NEIDENTIFICAT NEIDENTIFICAT**	
Act Administrativ nr. 4037, din 15/10/2024 emis de PRIMĂRIA COMUNEI MOGOȘ;		
B2	SE NOTEAZĂ POSESIA FAPTICĂ ÎN FAVOAREA LUI	A1
	1) **MICLEA SABIN**	

C. Partea III. SARCINI .

Inscrieri privind dezmembramintele dreptului de proprietate, drepturi reale de garanţie şi sarcini	Referinţe
NU SUNT	

Document care conține date cu caracter personal, protejat de prevederile Regulamentului (UE) nr. 679/2016 și Legii 190/2018

Anexa Nr. 1 La Partea I

Teren

Nr cadastral	Suprafaţa (mp)*	Observaţii / Referinţe
	1.236	CF 2274, NR TOP:16388/13573

* Suprafaţa este determinată in planul de proiecţie Stereo 70.

DETALII LINIARE IMOBIL

Date referitoare la teren

Crt	Categorie folosință	Intra vilan	Suprafaţa (mp)	Tarla	Parcelă	Nr. topo	Observaţii / Referinţe
1	faneata	DA	53	-	-	-	
2	faneata	NU	1.183	-	-	-	

Lungime Segmente
1) Valorile lungimilor segmentelor sunt obţinute din proiecţie în plan.

Punct început	X / Y	Punct sfârşit	X / Y	Lungime segment (** (m)
1	367.844,058 535.557,222	2	367.840,558 535.566,837	10.232
2	367.840,558 535.566,837	3	367.835,81 535.570,991	6.309
3	367.835,81 535.570,991	4	367.820,634 535.556,874	20.726
4	367.820,634 535.556,874	5	367.816,831 535.541,49	15.846

Document care conține date cu caracter personal, protejat de prevederile Regulamentului (UE) nr. 679/2016 și Legii 190/2018

Punct început	X / Y	Punct sfârşit	X / Y	Lungime segment (** (m)
5	367.816,831 535.541,49	6	367.816,831 535.524,116	17.374
6	367.816,831 535.524,116	7	367.820,815 535.509,819	14.842
7	367.820,815 535.509,819	8	367.828,03 535.496,412	15.224
8	367.828,03 535.496,412	9	367.831,99 535.508,382	12.608
9	367.831,99 535.508,382	10	367.835,737 535.521,558	13.699
10	367.835,737 535.521,558	11	367.838,165 535.531,816	10.541
11	367.838,165 535.531,816	12	367.840,084 535.540,034	8.438
12	367.840,084 535.540,034	13	367.844,4 535.550,1	10.953
13	367.844,4 535.550,1	1	367.844,058 535.557,222	7.13

** Lungimile segmentelor sunt determinate în planul de proiecţie Stereo 70 şi sunt rotunjite la 1 milimetru.
*** Distanţa dintre puncte este formată din segmente cumulate ce sunt mai mici decât valoarea 1 milimetru.

Document care conține date cu caracter personal, protejat de prevederile Regulamentului (UE) nr. 679/2016 și Legii 190/2018