DATE DESPRE IMOBILUL NR. 100028

Oficiul de Cadastru şi Publicitate Imobiliară ALBA
Biroul de Cadastru şi Publicitate Imobiliară Campeni

A. Partea I. Descrierea imobilului

TEREN Extravilan

Adresa: Jud. Alba

Nr. Crt	Nr cadastral Nr. topografic	Suprafaţa* (mp)	Observaţii / Referinţe
A1		50.230	Sector cadastral:151 Teren neimprejmuit;

B. Partea II. Proprietari şi acte

Inscrieri privitoare la dreptul de proprietate şi alte drepturi reale		Referinţe
1 / 10/10/2024		
Act Normativ nr. 7, din 13/03/1996 emis de PARLAMENTUL ROMÂNIEI;		
B1	Intabulare, drept de PROPRIETATE, dobandit prin Lege, cota actuala 1/1	A1
	1) **NEIDENTIFICAT NEIDENTIFICAT**	
Act Administrativ nr. 3942, din 08/10/2024 emis de PRIMĂRIA COMUNEI MOGOȘ;		
B2	Se notează posesia faptică în favoarea lui	A1
	1) **UNGUREAN SIMION**	

C. Partea III. SARCINI .

Inscrieri privind dezmembramintele dreptului de proprietate, drepturi reale de garanţie şi sarcini	Referinţe
NU SUNT	

Document care conține date cu caracter personal, protejat de prevederile Regulamentului (UE) nr. 679/2016 și Legii 190/2018

Anexa Nr. 1 La Partea I

Teren

Nr cadastral	Suprafaţa (mp)*	Observaţii / Referinţe
	50.230	

* Suprafaţa este determinată in planul de proiecţie Stereo 70.

DETALII LINIARE IMOBIL

Date referitoare la teren

Crt	Categorie folosință	Intra vilan	Suprafaţa (mp)	Tarla	Parcelă	Nr. topo	Observaţii / Referinţe
1	pasune	NU	50.230	-	-	-	

Lungime Segmente

1) Valorile lungimilor segmentelor sunt obţinute din proiecţie în plan.

Punct început	X / Y	Punct sfârşit	X / Y	Lungime segment (** (m)
1	365.721,254 527.789,047	2	365.592,843 527.877,671	156.025
3	365.588,376 527.869,699	4	365.555,888 527.841,574	42.971
5	365.534,284 527.821,224	6	365.534,314 527.821,224	0.029
7	365.532,681 527.819,714	8	365.500,803 527.845,992	41.312
9	365.485,396 527.872,897	10	365.466,596 527.911,355	42.807

Punct început	X / Y	Punct sfârşit	X / Y	Lungime segment (** (m)
2	365.592,843 527.877,671	3	365.588,376 527.869,699	9.139
4	365.555,888 527.841,574	5	365.534,284 527.821,224	29.678
6	365.534,314 527.821,224	7	365.532,681 527.819,714	2.224
8	365.500,803 527.845,992	9	365.485,396 527.872,897	31.004
10	365.466,596 527.911,355	11	365.421,319 527.884,685	52.548

Document care conține date cu caracter personal, protejat de prevederile Regulamentului (UE) nr. 679/2016 și Legii 190/2018

Punct început	X / Y	Punct sfârşit	X / Y	Lungime segment (** (m)
11	365.421,319 527.884,685	12	365.247,29 527.753,453	217.963
13	365.266,084 527.744,18	14	365.282,669 527.739,725	17.173
15	365.317,151 527.730,708	16	365.339,29 527.730,729	22.14
17	365.379,944 527.731,138	18	365.409,589 527.730,738	29.647
19	365.445,576 527.723,641	20	365.495,729 527.720,556	50.247
21	365.533,272 527.721,082	22	365.560,482 527.719,881	27.237
23	365.598,582 527.715,912	24	365.615,251 527.720,146	17.198
25	365.630,854 527.726,026	26	365.654,29 527.745,993	30.788
27	365.675,808 527.756,102	28	365.700,562 527.776,62	32.153

Punct început	X / Y	Punct sfârşit	X / Y	Lungime segment (** (m)
12	365.247,29 527.753,453	13	365.266,084 527.744,18	20.958
14	365.282,669 527.739,725	15	365.317,151 527.730,708	35.641
16	365.339,29 527.730,729	17	365.379,944 527.731,138	40.656
18	365.409,589 527.730,738	19	365.445,576 527.723,641	36.68
20	365.495,729 527.720,556	21	365.533,272 527.721,082	37.547
22	365.560,482 527.719,881	23	365.598,582 527.715,912	38.306
24	365.615,251 527.720,146	25	365.630,854 527.726,026	16.674
26	365.654,29 527.745,993	27	365.675,808 527.756,102	23.774
28	365.700,562 527.776,62	1	365.721,254 527.789,047	24.136

** Lungimile segmentelor sunt determinate în planul de proiecţie Stereo 70 şi sunt rotunjite la 1 milimetru.
*** Distanţa dintre puncte este formată din segmente cumulate ce sunt mai mici decât valoarea 1 milimetru.

Document care conține date cu caracter personal, protejat de prevederile Regulamentului (UE) nr. 679/2016 și Legii 190/2018

DATE DESPRE IMOBILUL NR. 100029

Oficiul de Cadastru şi Publicitate Imobiliară ALBA
Biroul de Cadastru şi Publicitate Imobiliară Campeni

A. Partea I. Descrierea imobilului

TEREN Extravilan

Adresa: Jud. Alba

Nr. Crt	Nr cadastral Nr. topografic	Suprafaţa* (mp)	Observaţii / Referinţe
A1		19.586	Sector cadastral:151 Teren neimprejmuit;

Construcţii

Crt	Nr cadastral Nr. topografic	Adresa	Observaţii / Referinţe
A1.1		Jud. Alba	Nr. niveluri:1; S. construita la sol:42 mp; ANEXĂ

B. Partea II. Proprietari şi acte

Inscrieri privitoare la dreptul de proprietate şi alte drepturi reale		Referinţe
1 / 10/10/2024		
Act Normativ nr. 7, din 13/03/1996 emis de PARLAMENTUL ROMÂNIEI;		
B1	Intabulare, drept de PROPRIETATE, dobandit prin Lege, cota actuala 1/1	A1
	1) **NEIDENTIFICAT NEIDENTIFICAT**	
Act Administrativ nr. 3942, din 08/10/2024 emis de PRIMĂRIA COMUNEI MOGOȘ;		
B2	Se notează posesia faptică în favoarea lui	A1
	1) **MICLEA IONEL**	
Act Administrativ nr. 4226, din 23/10/2024 emis de PRIMĂRIA COMUNEI MOGOȘ;		
B3	Intabulare, drept de PROPRIETATE, dobandit prin Construire, cota actuala 1/1	A1.1
	1) **MICLEA IONEL**	

C. Partea III. SARCINI .

Inscrieri privind dezmembramintele dreptului de proprietate, drepturi reale de garanţie şi sarcini	Referinţe
NU SUNT	

Document care conține date cu caracter personal, protejat de prevederile Regulamentului (UE) nr. 679/2016 și Legii 190/2018

Anexa Nr. 1 La Partea I

Teren

Nr cadastral	Suprafaţa (mp)*	Observaţii / Referinţe
	19.586	

* Suprafaţa este determinată in planul de proiecţie Stereo 70.

DETALII LINIARE IMOBIL

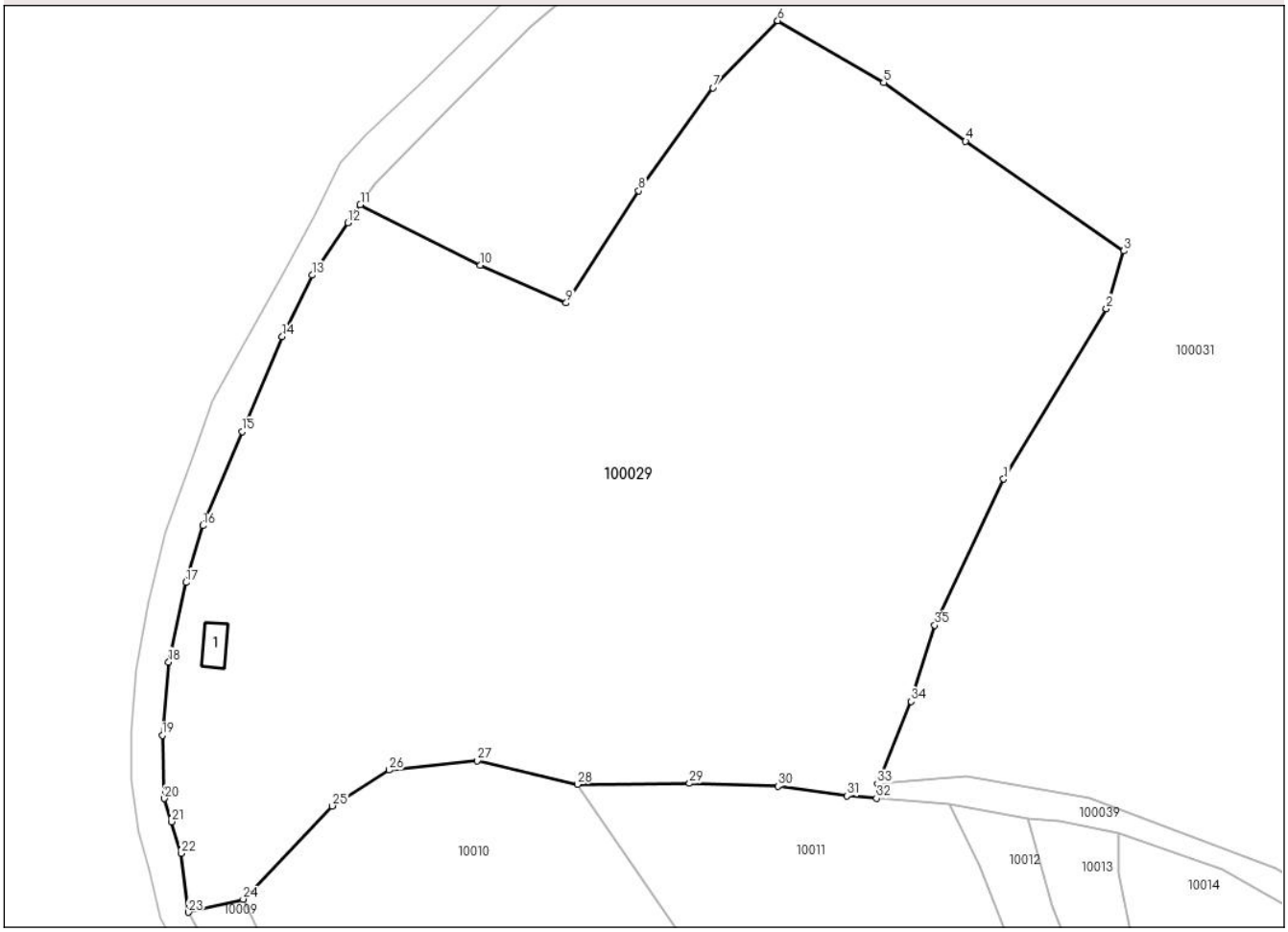

Date referitoare la teren

Crt	Categorie folosință	Intra vilan	Suprafaţa (mp)	Tarla	Parcelă	Nr. topo	Observaţii / Referinţe
1	curti constructii	NU	100	-	-	-	
2	pasune	NU	19.486	-	-	-	

Date referitoare la construcţii

Crt	Număr	Destinaţie construcţie	Supraf. (mp)	Situaţie juridică	Observaţii / Referinţe
A1.1		constructii anexa	42	Cu acte	Nr. niveluri:1; S. construita la sol:42 mp; ANEXĂ

Lungime Segmente
1) Valorile lungimilor segmentelor sunt obţinute din proiecţie în plan.

Punct început	X / Y	Punct sfârşit	X / Y	Lungime segment (** (m)
1	365.098,379 527.853,752	2	365.118,984 527.887,875	39.862
3	365.122,471 527.899,438	4	365.090,755 527.921,416	38.586
5	365.074,328 527.933,178	6	365.053,078 527.945,548	24.588

Punct început	X / Y	Punct sfârşit	X / Y	Lungime segment (** (m)
2	365.118,984 527.887,875	3	365.122,471 527.899,438	12.078
4	365.090,755 527.921,416	5	365.074,328 527.933,178	20.203
6	365.053,078 527.945,548	7	365.040,093 527.932,133	18.671

Document care conține date cu caracter personal, protejat de prevederile Regulamentului (UE) nr. 679/2016 și Legii 190/2018

Punct început	X / Y	Punct sfârşit	X / Y	Lungime segment (** (m)
7	365.040,093 527.932,133	8	365.025,186 527.911,496	25.457
9	365.010,677 527.889,016	10	364.993,456 527.896,578	18.809
11	364.969,378 527.908,667	12	364.966,929 527.905,106	4.322
13	364.959,703 527.894,598	14	364.953,737 527.882,277	13.689
15	364.945,682 527.863,229	16	364.937,864 527.844,432	20.358
17	364.934,421 527.833,031	18	364.930,977 527.817,113	16.286
19	364.929,687 527.802,447	20	364.930,117 527.789,756	12.699
21	364.931,522 527.785,136	22	364.933,453 527.778,786	6.638
23	364.934,921 527.767,009	24	364.945,89 527.769,628	11.277
25	364.963,744 527.788,285	26	364.975,193 527.795,471	13.517
27	364.992,787 527.797,369	28	365.012,942 527.792,628	20.705
29	365.035,363 527.792,808	30	365.053,092 527.792,222	17.739
31	365.066,936 527.790,286	32	365.072,887 527.789,821	5.969
33	365.073,09 527.792,781	34	365.079,813 527.809,229	17.769
35	365.084,566 527.824,494	1	365.098,379 527.853,752	32.354

Punct început	X / Y	Punct sfârşit	X / Y	Lungime segment (** (m)
8	365.025,186 527.911,496	9	365.010,677 527.889,016	26.755
10	364.993,456 527.896,578	11	364.969,378 527.908,667	26.943
12	364.966,929 527.905,106	13	364.959,703 527.894,598	12.753
14	364.953,737 527.882,277	15	364.945,682 527.863,229	20.681
16	364.937,864 527.844,432	17	364.934,421 527.833,031	11.91
18	364.930,977 527.817,113	19	364.929,687 527.802,447	14.722
20	364.930,117 527.789,756	21	364.931,522 527.785,136	4.829
22	364.933,453 527.778,786	23	364.934,921 527.767,009	11.868
24	364.945,89 527.769,628	25	364.963,744 527.788,285	25.823
26	364.975,193 527.795,471	27	364.992,787 527.797,369	17.696
28	365.012,942 527.792,628	29	365.035,363 527.792,808	22.422
30	365.053,092 527.792,222	31	365.066,936 527.790,286	13.979
32	365.072,887 527.789,821	33	365.073,09 527.792,781	2.968
34	365.079,813 527.809,229	35	365.084,566 527.824,494	15.988

** Lungimile segmentelor sunt determinate în planul de proiecţie Stereo 70 şi sunt rotunjite la 1 milimetru.
*** Distanţa dintre puncte este formată din segmente cumulate ce sunt mai mici decât valoarea 1 milimetru.

Document care conține date cu caracter personal, protejat de prevederile Regulamentului (UE) nr. 679/2016 și Legii 190/2018

DATE DESPRE IMOBILUL NR. 100030

Oficiul de Cadastru şi Publicitate Imobiliară ALBA
Biroul de Cadastru şi Publicitate Imobiliară Campeni

A. Partea I. Descrierea imobilului

TEREN Extravilan

Adresa: Jud. Alba

Nr. Crt	Nr cadastral Nr. topografic	Suprafaţa* (mp)	Observaţii / Referinţe
A1		45.942	Sector cadastral:151 Teren neimprejmuit;

B. Partea II. Proprietari şi acte

Inscrieri privitoare la dreptul de proprietate şi alte drepturi reale		Referinţe
1 / 10/10/2024		
Act Normativ nr. 7, din 13/03/1996 emis de PARLAMENTUL ROMÂNIEI;		
B1	Intabulare, drept de PROPRIETATE, dobandit prin Lege, cota actuala 1/1	A1
	1) **NEIDENTIFICAT NEIDENTIFICAT**	
Act Administrativ nr. 3942, din 08/10/2024 emis de PRIMĂRIA COMUNEI MOGOȘ;		
B2	Se notează posesia faptică în favoarea lui	A1
	1) **BOGDAN IOANA-MARIA**	

C. Partea III. SARCINI .

Inscrieri privind dezmembramintele dreptului de proprietate, drepturi reale de garanţie şi sarcini	Referinţe
NU SUNT	

Document care conține date cu caracter personal, protejat de prevederile Regulamentului (UE) nr. 679/2016 și Legii 190/2018

Anexa Nr. 1 La Partea I

Teren

Nr cadastral	Suprafaţa (mp)*	Observaţii / Referinţe
	45.942	

* Suprafaţa este determinată in planul de proiecţie Stereo 70.

DETALII LINIARE IMOBIL

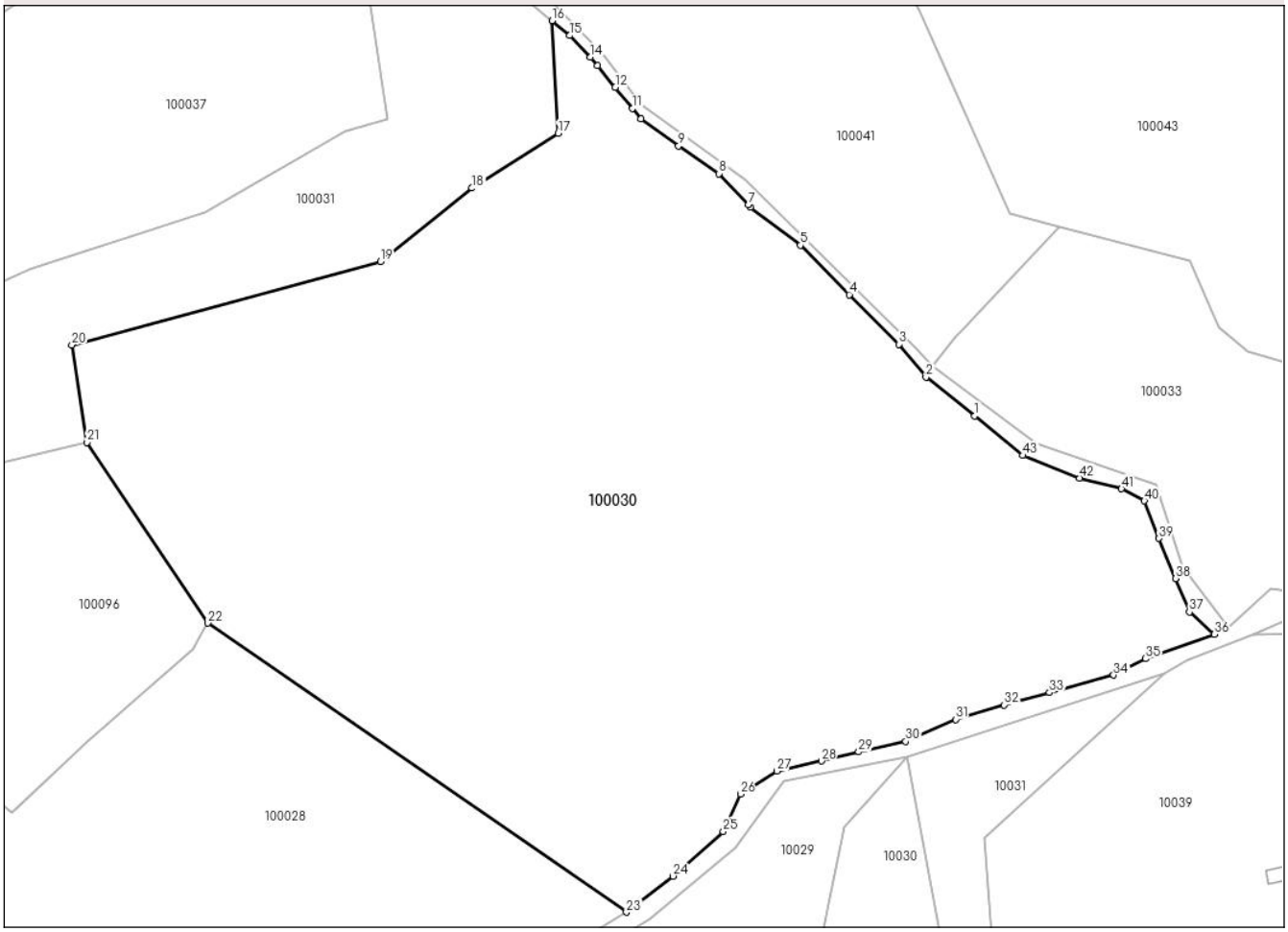

Date referitoare la teren

Crt	Categorie folosință	Intra vilan	Suprafaţa (mp)	Tarla	Parcelă	Nr. topo	Observaţii / Referinţe
1	pasune	NU	45.942	-	-	-	

Lungime Segmente

1) Valorile lungimilor segmentelor sunt obţinute din proiecţie în plan.

Punct început	X / Y	Punct sfârşit	X / Y	Lungime segment
1	365.828,128 527.941,121	2	365.813,126 527.953,008	19.14
4	365.789,657 527.978,332	5	365.774,603 527.993,471	21.35
7	365.758,656 528.005,823	8	365.749,692 528.015,391	13.111
10	365.725,692 528.032,212	11	365.723,065 528.035,422	4.148
13	365.712,367 528.048,489	14	365.710,221 528.051,111	3.388
16	365.698,415 528.062,284	17	365.700,277 528.027,762	34.572

Punct început	X / Y	Punct sfârşit	X / Y	Lungime segment
2	365.813,126 527.953,008	3	365.804,804 527.963,099	13.08
5	365.774,603 527.993,471	6	365.759,322 528.005,112	19.209
8	365.749,692 528.015,391	9	365.737,256 528.023,895	15.065
11	365.723,065 528.035,422	12	365.717,795 528.041,859	8.319
14	365.710,221 528.051,111	15	365.703,8 528.057,761	9.244
17	365.700,277 528.027,762	18	365.673,874 528.010,978	31.286

Punct început	X / Y	Punct sfârşit	X / Y	Lungime segment
3	365.804,804 527.963,099	4	365.789,657 527.978,332	21.483
6	365.759,322 528.005,112	7	365.758,656 528.005,823	0.975
9	365.737,256 528.023,895	10	365.725,692 528.032,212	14.244
12	365.717,795 528.041,859	13	365.712,367 528.048,489	8.569
15	365.703,8 528.057,761	16	365.698,415 528.062,284	7.033
18	365.673,874 528.010,978	19	365.645,753 527.988,53	35.983

Document care conține date cu caracter personal, protejat de prevederile Regulamentului (UE) nr. 679/2016 și Legii 190/2018

Punct început	X / Y	Punct sfârşit	X / Y	Lungime segment
19	365.645,753 527.988,53	20	365.551,084 527.962,912	98.073
22	365.592,843 527.877,671	23	365.721,254 527.789,047	156.025
25	365.750,983 527.813,808	26	365.756,204 527.825,225	12.554
28	365.781,073 527.835,354	29	365.792,522 527.838,15	11.786
31	365.822,328 527.848,137	32	365.837,1 527.852,567	15.423
34	365.870,747 527.861,725	35	365.880,594 527.866,747	11.054
37	365.894,018 527.881,033	38	365.889,737 527.891,354	11.174
40	365.880,166 527.915,116	41	365.873,138 527.918,853	7.96
43	365.842,932 527.929,015	1	365.828,128 527.941,121	19.123

Punct început	X / Y	Punct sfârşit	X / Y	Lungime segment
20	365.551,084 527.962,912	21	365.555,676 527.933,038	30.226
23	365.721,254 527.789,047	24	365.735,552 527.800,107	18.076
26	365.756,204 527.825,225	27	365.767,411 527.832,271	13.239
29	365.792,522 527.838,15	30	365.806,922 527.841,389	14.759
32	365.837,1 527.852,567	33	365.851,028 527.856,363	14.436
35	365.880,594 527.866,747	36	365.901,628 527.874,203	22.316
38	365.889,737 527.891,354	39	365.884,652 527.903,609	13.268
41	365.873,138 527.918,853	42	365.860,278 527.922,14	13.274

Punct început	X / Y	Punct sfârşit	X / Y	Lungime segment
21	365.555,676 527.933,038	22	365.592,843 527.877,671	66.685
24	365.735,552 527.800,107	25	365.750,983 527.813,808	20.636
27	365.767,411 527.832,271	28	365.781,073 527.835,354	14.005
30	365.806,922 527.841,389	31	365.822,328 527.848,137	16.819
33	365.851,028 527.856,363	34	365.870,747 527.861,725	20.434
36	365.901,628 527.874,203	37	365.894,018 527.881,033	10.225
39	365.884,652 527.903,609	40	365.880,166 527.915,116	12.351
42	365.860,278 527.922,14	43	365.842,932 527.929,015	18.659

** Lungimile segmentelor sunt determinate în planul de proiecţie Stereo 70 şi sunt rotunjite la 1 milimetru.
*** Distanţa dintre puncte este formată din segmente cumulate ce sunt mai mici decât valoarea 1 milimetru.

Document care conține date cu caracter personal, protejat de prevederile Regulamentului (UE) nr. 679/2016 și Legii 190/2018

DATE DESPRE IMOBILUL NR. 100031

Oficiul de Cadastru şi Publicitate Imobiliară ALBA
Biroul de Cadastru şi Publicitate Imobiliară Campeni

A. Partea I. Descrierea imobilului

TEREN Extravilan

Adresa: Jud. Alba

Nr. Crt	Nr cadastral Nr. topografic	Suprafaţa* (mp)	Observaţii / Referinţe
A1		73.237	Sector cadastral:151 Teren neimprejmuit;

B. Partea II. Proprietari şi acte

Inscrieri privitoare la dreptul de proprietate şi alte drepturi reale		Referinţe
1 / 10/10/2024		
Act Normativ nr. 7, din 13/03/1996 emis de PARLAMENTUL ROMÂNIEI;		
B1	Intabulare, drept de PROPRIETATE, dobandit prin Lege, cota actuala 1/1	A1
	1) **NEIDENTIFICAT NEIDENTIFICAT**	
Act Administrativ nr. 3942, din 08/10/2024 emis de PRIMĂRIA COMUNEI MOGOȘ;		
B2	Se notează posesia faptică în favoarea lui	A1
	1) **LAZĂR IOAN**	

C. Partea III. SARCINI .

Inscrieri privind dezmembramintele dreptului de proprietate, drepturi reale de garanţie şi sarcini	Referinţe
NU SUNT	

Document care conține date cu caracter personal, protejat de prevederile Regulamentului (UE) nr. 679/2016 și Legii 190/2018

Anexa Nr. 1 La Partea I

Teren

Nr cadastral	Suprafaţa (mp)*	Observaţii / Referinţe
	73.237	

* Suprafaţa este determinată in planul de proiecţie Stereo 70.

DETALII LINIARE IMOBIL

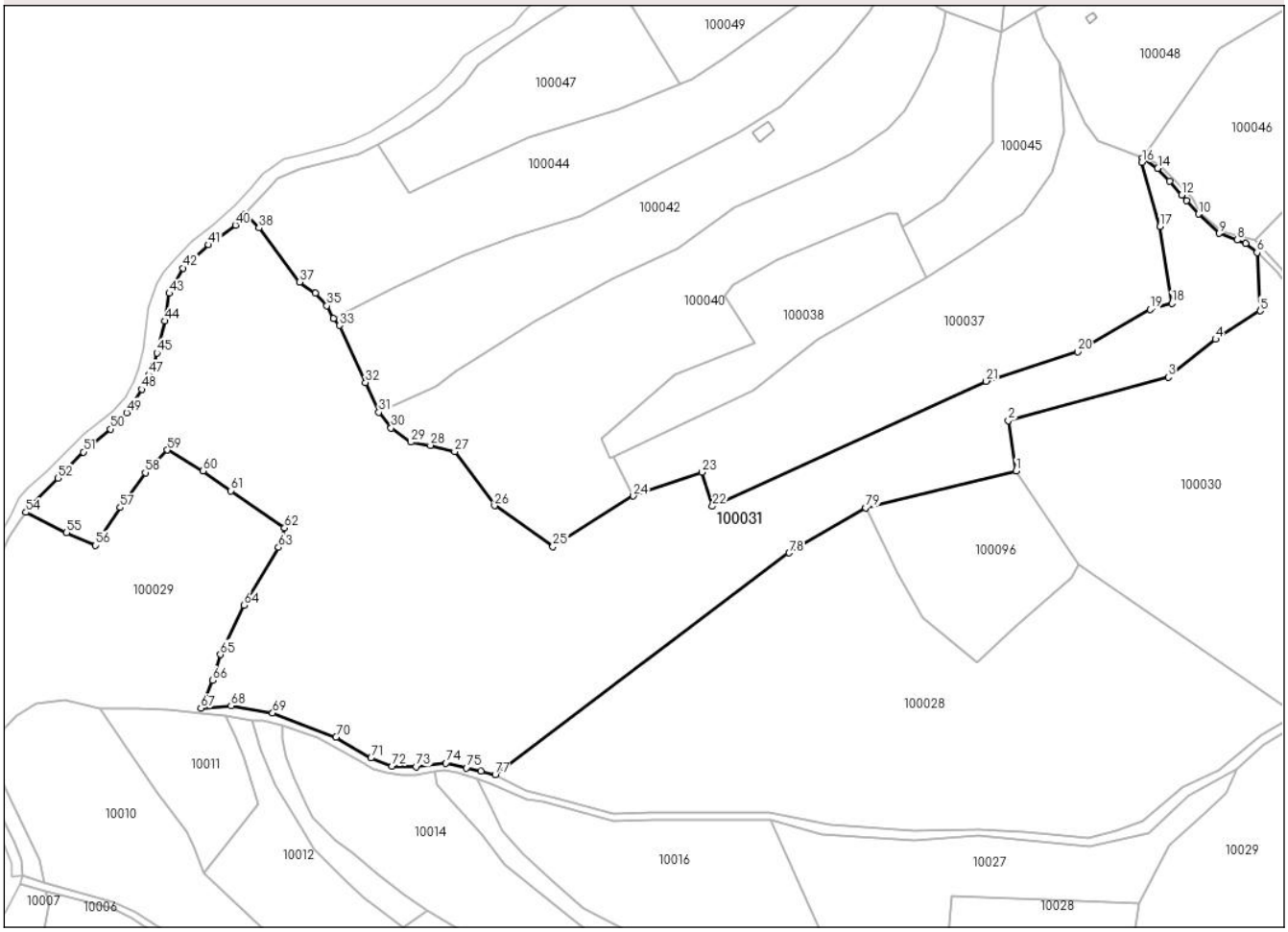

Date referitoare la teren

Crt	Categorie folosință	Intra vilan	Suprafaţa (mp)	Tarla	Parcelă	Nr. topo	Observaţii / Referinţe
1	pasune	NU	73.237	-	-	-	

Lungime Segmente

1) Valorile lungimilor segmentelor sunt obţinute din proiecţie în plan.

Punct început	X / Y	Punct sfârşit	X / Y	Lungime segment
1	365.555,676 527.933,038	2	365.551,084 527.962,912	30.226
4	365.673,874 528.010,978	5	365.700,277 528.027,762	31.286
7	365.691,807 528.067,832	8	365.686,54 528.069,76	5.609
10	365.663,733 528.085,045	11	365.656,76 528.093,023	10.596
13	365.646,708 528.104,523	14	365.639,601 528.112,186	10.451
16	365.630,149 528.115,658	17	365.640,946 528.077,796	39.371

Punct început	X / Y	Punct sfârşit	X / Y	Lungime segment
2	365.551,084 527.962,912	3	365.645,753 527.988,53	98.073
5	365.700,277 528.027,762	6	365.698,415 528.062,284	34.572
8	365.686,54 528.069,76	9	365.676,067 528.073,591	11.151
11	365.656,76 528.093,023	12	365.653,814 528.096,393	4.476
14	365.639,601 528.112,186	15	365.630,681 528.118,107	10.707
17	365.640,946 528.077,796	18	365.647,904 528.032,289	46.035

Punct început	X / Y	Punct sfârşit	X / Y	Lungime segment
3	365.645,753 527.988,53	4	365.673,874 528.010,978	35.983
6	365.698,415 528.062,284	7	365.691,807 528.067,832	8.629
9	365.676,067 528.073,591	10	365.663,733 528.085,045	16.833
12	365.653,814 528.096,393	13	365.646,708 528.104,523	10.798
15	365.630,681 528.118,107	16	365.630,149 528.115,658	2.507
18	365.647,904 528.032,289	19	365.635,046 528.028,587	13.38

Document care conține date cu caracter personal, protejat de prevederile Regulamentului (UE) nr. 679/2016 și Legii 190/2018

Punct început	X / Y	Punct sfârşit	X / Y	Lungime segment
19	365.635,046 528.028,587	20	365.592,127 528.003,558	49.684
22	365.375,91 527.912,255	23	365.369,887 527.932,41	21.036
25	365.281,41 527.888,364	26	365.246,888 527.912,566	42.161
28	365.208,994 527.948,302	29	365.197,376 527.950,151	11.764
31	365.178,371 527.967,875	32	365.170,481 527.985,368	19.19
34	365.151,476 528.023,366	35	365.147,554 528.030,866	8.464
37	365.131,403 528.044,865	38	365.107,408 528.076,795	39.941
40	365.093,39 528.078,446	41	365.077,592 528.066,834	19.606
43	365.054,29 528.038,164	44	365.051,655 528.021,812	16.562
46	365.045,277 527.995,622	47	365.042,366 527.989,941	6.384
49	365.029,014 527.967,552	50	365.019,486 527.957,907	13.557
52	364.988,215 527.928,974	53	364.972,353 527.912,994	22.515
55	364.993,456 527.896,578	56	365.010,677 527.889,016	18.809
58	365.040,093 527.932,133	59	365.053,078 527.945,548	18.671
61	365.090,755 527.921,416	62	365.122,471 527.899,438	38.586
64	365.098,379 527.853,752	65	365.084,566 527.824,494	32.354
67	365.073,09 527.792,781	68	365.090,846 527.794,229	17.815
70	365.153,023 527.775,708	71	365.173,818 527.763,356	24.187
73	365.200,384 527.758,246	74	365.218,129 527.760,392	17.875
76	365.238,842 527.755,498	77	365.247,29 527.753,453	8.692
79	365.466,596 527.911,355	1	365.555,676 527.933,038	91.681

Punct început	X / Y	Punct sfârşit	X / Y	Lungime segment
20	365.592,127 528.003,558	21	365.538,013 527.986,162	56.841
23	365.369,887 527.932,41	24	365.329,056 527.918,323	43.192
26	365.246,888 527.912,566	27	365.223,312 527.944,514	39.705
29	365.197,376 527.950,151	30	365.185,616 527.958,466	14.403
32	365.170,481 527.985,368	33	365.155,218 528.019,207	37.122
35	365.147,554 528.030,866	36	365.140,737 528.038,18	9.998
38	365.107,408 528.076,795	39	365.099,364 528.085,068	11.539
41	365.077,592 528.066,834	42	365.062,368 528.053,162	20.463
44	365.051,655 528.021,812	45	365.046,941 528.002,967	19.426
47	365.042,366 527.989,941	48	365.037,99 527.981,403	9.594
50	365.019,486 527.957,907	51	365.003,484 527.944,356	20.969
53	364.972,353 527.912,994	54	364.969,378 527.908,667	5.251
56	365.010,677 527.889,016	57	365.025,186 527.911,496	26.755
59	365.053,078 527.945,548	60	365.074,328 527.933,178	24.588
62	365.122,471 527.899,438	63	365.118,984 527.887,875	12.078
65	365.084,566 527.824,494	66	365.079,813 527.809,229	15.988
68	365.090,846 527.794,229	69	365.115,51 527.789,902	25.041
71	365.173,818 527.763,356	72	365.186,062 527.758,563	13.148
74	365.218,129 527.760,392	75	365.230,169 527.757,435	12.398
77	365.247,29 527.753,453	78	365.421,319 527.884,685	217.963

Punct început	X / Y	Punct sfârşit	X / Y	Lungime segment
21	365.538,013 527.986,162	22	365.375,91 527.912,255	178.156
24	365.329,056 527.918,323	25	365.281,41 527.888,364	56.282
27	365.223,312 527.944,514	28	365.208,994 527.948,302	14.81
30	365.185,616 527.958,466	31	365.178,371 527.967,875	11.875
33	365.155,218 528.019,207	34	365.151,476 528.023,366	5.595
36	365.140,737 528.038,18	37	365.131,403 528.044,865	11.481
39	365.099,364 528.085,068	40	365.093,39 528.078,446	8.918
42	365.062,368 528.053,162	43	365.054,29 528.038,164	17.036
45	365.046,941 528.002,967	46	365.045,277 527.995,622	7.53
48	365.037,99 527.981,403	49	365.029,014 527.967,552	16.506
51	365.003,484 527.944,356	52	364.988,215 527.928,974	21.674
54	364.969,378 527.908,667	55	364.993,456 527.896,578	26.943
57	365.025,186 527.911,496	58	365.040,093 527.932,133	25.457
60	365.074,328 527.933,178	61	365.090,755 527.921,416	20.203
63	365.118,984 527.887,875	64	365.098,379 527.853,752	39.862
66	365.079,813 527.809,229	67	365.073,09 527.792,781	17.769
69	365.115,51 527.789,902	70	365.153,023 527.775,708	40.109
72	365.186,062 527.758,563	73	365.200,384 527.758,246	14.325
75	365.230,169 527.757,435	76	365.238,842 527.755,498	8.887
78	365.421,319 527.884,685	79	365.466,596 527.911,355	52.548

**** Lungimile segmentelor sunt determinate în planul de proiecţie Stereo 70 şi sunt rotunjite la 1 milimetru.**
***** Distanţa dintre puncte este formată din segmente cumulate ce sunt mai mici decât valoarea 1 milimetru.**

Document care conține date cu caracter personal, protejat de prevederile Regulamentului (UE) nr. 679/2016 și Legii 190/2018

DATE DESPRE IMOBILUL NR. 100033

Oficiul de Cadastru şi Publicitate Imobiliară ALBA
Biroul de Cadastru şi Publicitate Imobiliară Campeni

A. Partea I. Descrierea imobilului

TEREN Extravilan

Adresa: Jud. Alba

Nr. Crt	Nr cadastral Nr. topografic	Suprafaţa* (mp)	Observaţii / Referinţe
A1		9.690	Sector cadastral:151 Teren neimprejmuit;

B. Partea II. Proprietari şi acte

Inscrieri privitoare la dreptul de proprietate şi alte drepturi reale		Referinţe
1 / 10/10/2024		
Act Normativ nr. 7, din 13/03/1996 emis de PARLAMENTUL ROMÂNIEI;		
B1	Inscrierea posesiei, drept de PROPRIETATE, dobandit prin Lege, cota actuala 1/1	A1
	1) **NEIDENTIFICAT NEIDENTIFICAT**	
/		
Act Normativ nr. 7, din 13/03/1996 emis de Parlamentul României (art 13);		
B2	Se noteaza mentiunea de proprietar neidentificat	A1

C. Partea III. SARCINI .

Inscrieri privind dezmembramintele dreptului de proprietate, drepturi reale de garanţie şi sarcini	Referinţe
NU SUNT	

Document care conține date cu caracter personal, protejat de prevederile Regulamentului (UE) nr. 679/2016 și Legii 190/2018

Anexa Nr. 1 La Partea I

Teren

Nr cadastral	Suprafaţa (mp)*	Observaţii / Referinţe
	9.690	

* Suprafaţa este determinată in planul de proiecţie Stereo 70.

DETALII LINIARE IMOBIL

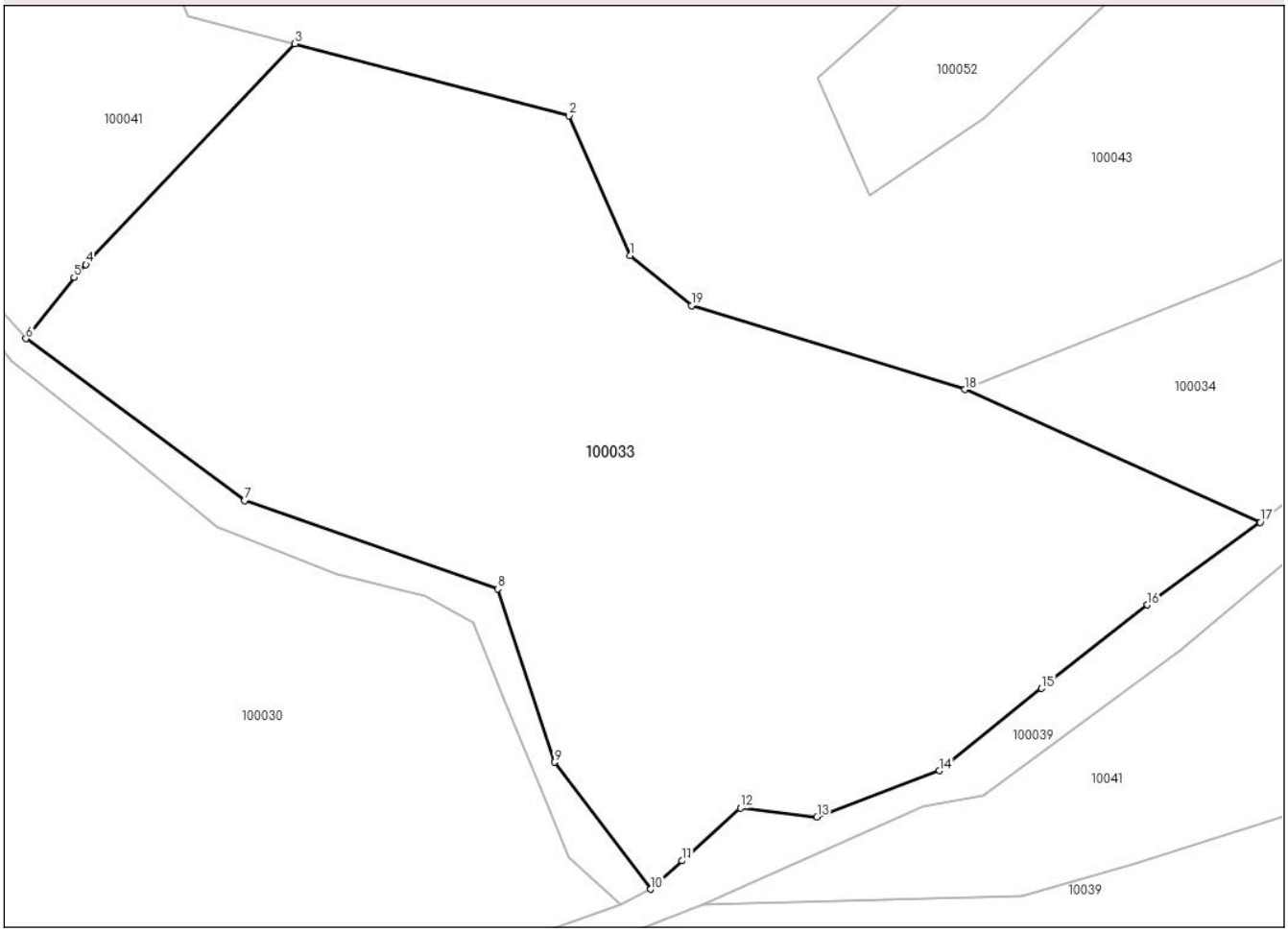

Date referitoare la teren

Crt	Categorie folosință	Intra vilan	Suprafaţa (mp)	Tarla	Parcelă	Nr. topo	Observaţii / Referinţe
1	pasune	NU	9.690	-	-	-	

Lungime Segmente
1) Valorile lungimilor segmentelor sunt obţinute din proiecţie în plan.

Punct început	X / Y	Punct sfârşit	X / Y	Lungime segment (** (m)
1	365.902,966 527.968,356	2	365.894,045 527.988,615	22.137
2	365.894,045 527.988,615	3	365.854,2 527.999,104	41.202
3	365.854,2 527.999,104	4	365.823,876 527.967,041	44.132
4	365.823,876 527.967,041	5	365.822,126 527.965,191	2.546
5	365.822,126 527.965,191	6	365.815,142 527.956,288	11.315

Document care conține date cu caracter personal, protejat de prevederile Regulamentului (UE) nr. 679/2016 și Legii 190/2018

Punct început	X / Y	Punct sfârşit	X / Y	Lungime segment (** (m)
6	365.815,142 527.956,288	7	365.846,903 527.932,771	39.519
7	365.846,903 527.932,771	8	365.883,707 527.919,946	38.975
8	365.883,707 527.919,946	9	365.891,94 527.894,778	26.479
9	365.891,94 527.894,778	10	365.905,939 527.876,354	23.139
10	365.905,939 527.876,354	11	365.910,527 527.880,484	6.173
11	365.910,527 527.880,484	12	365.918,994 527.888,156	11.426
12	365.918,994 527.888,156	13	365.930,106 527.886,834	11.191
13	365.930,106 527.886,834	14	365.947,891 527.893,554	19.012
14	365.947,891 527.893,554	15	365.962,744 527.905,501	19.062
15	365.962,744 527.905,501	16	365.978,141 527.917,63	19.6
16	365.978,141 527.917,63	17	365.994,533 527.929,625	20.312
17	365.994,533 527.929,625	18	365.951,627 527.948,908	47.04
18	365.951,627 527.948,908	19	365.911,886 527.961,064	41.558
19	365.911,886 527.961,064	1	365.902,966 527.968,356	11.521

** Lungimile segmentelor sunt determinate în planul de proiecţie Stereo 70 şi sunt rotunjite la 1 milimetru.
*** Distanţa dintre puncte este formată din segmente cumulate ce sunt mai mici decât valoarea 1 milimetru.

Document care conține date cu caracter personal, protejat de prevederile Regulamentului (UE) nr. 679/2016 și Legii 190/2018

DATE DESPRE IMOBILUL NR. 100034

Oficiul de Cadastru şi Publicitate Imobiliară ALBA
Biroul de Cadastru şi Publicitate Imobiliară Campeni

A. Partea I. Descrierea imobilului

TEREN Extravilan

Adresa: Jud. Alba

Nr. Crt	Nr cadastral Nr. topografic	Suprafaţa* (mp)	Observaţii / Referinţe
A1		2.943	Sector cadastral:151 Teren neimprejmuit;

B. Partea II. Proprietari şi acte

Inscrieri privitoare la dreptul de proprietate şi alte drepturi reale		Referinţe
1 / 10/10/2024		
Act Normativ nr. 7, din 13/03/1996 emis de PARLAMENTUL ROMÂNIEI;		
B1	Intabulare, drept de PROPRIETATE, dobandit prin Lege, cota actuala 1/1	A1
	1) **NEIDENTIFICAT NEIDENTIFICAT**	
Act Administrativ nr. 3942, din 08/10/2024 emis de PRIMĂRIA COMUNEI MOGOȘ;		
B2	Se notează posesia faptică în favoarea lui	A1
	1) **LAZĂR IOAN**	

C. Partea III. SARCINI .

Inscrieri privind dezmembramintele dreptului de proprietate, drepturi reale de garanţie şi sarcini	Referinţe
NU SUNT	

Document care conține date cu caracter personal, protejat de prevederile Regulamentului (UE) nr. 679/2016 și Legii 190/2018

Anexa Nr. 1 La Partea I

Teren

Nr cadastral	Suprafaţa (mp)*	Observaţii / Referinţe
	2.943	

* Suprafaţa este determinată in planul de proiecţie Stereo 70.

DETALII LINIARE IMOBIL

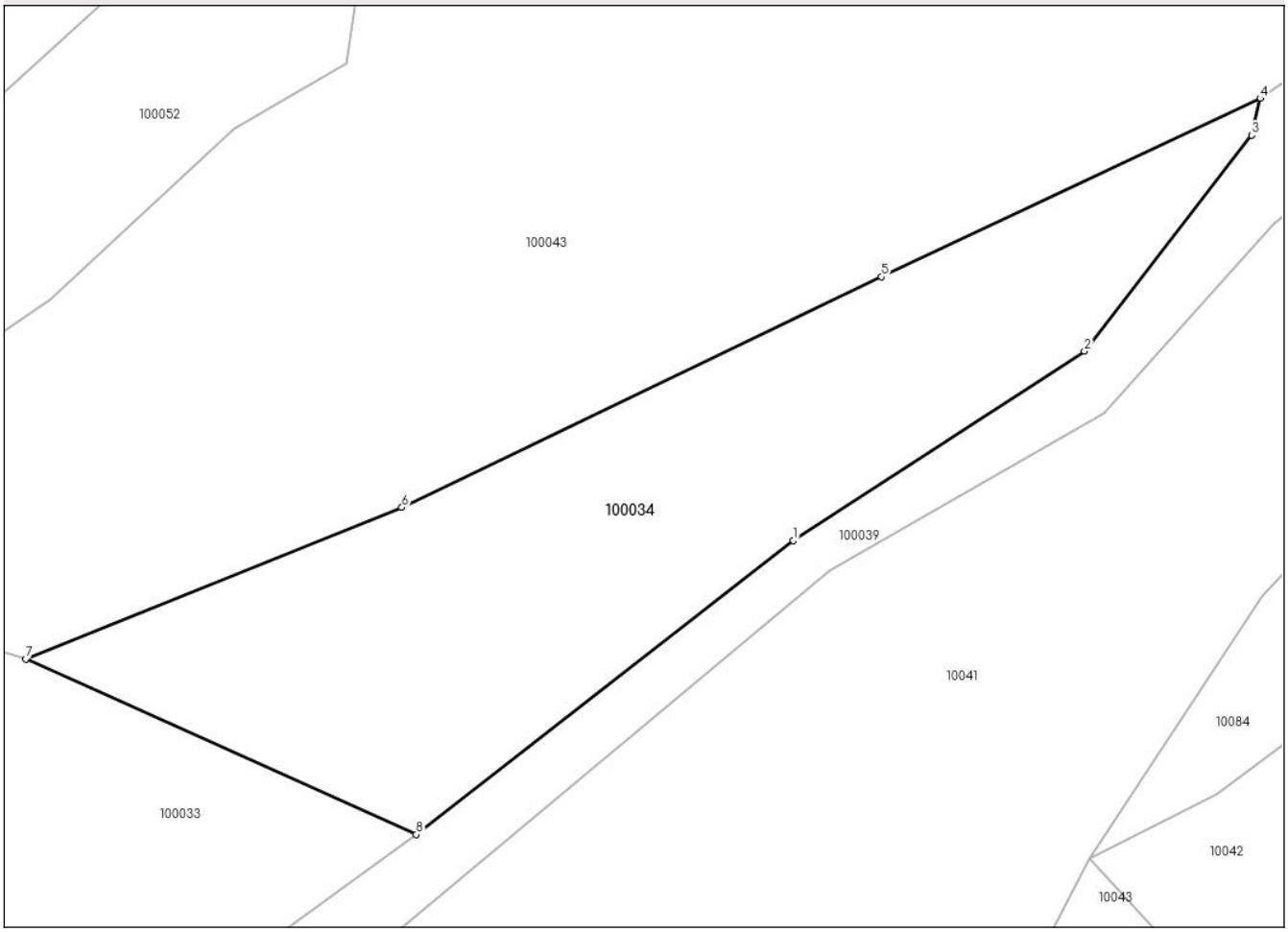

Date referitoare la teren

Crt	Categorie folosință	Intra vilan	Suprafaţa (mp)	Tarla	Parcelă	Nr. topo	Observaţii / Referinţe
1	faneata	NU	2.943	-	-	-	

Lungime Segmente
1) Valorile lungimilor segmentelor sunt obţinute din proiecţie în plan.

Punct început	X / Y	Punct sfârşit	X / Y	Lungime segment (** (m)
1	366.035,994 527.961,896	2	366.067,982 527.982,7	38.158
2	366.067,982 527.982,7	3	366.086,356 528.006,42	30.004
3	366.086,356 528.006,42	4	366.087,315 528.010,458	4.15
4	366.087,315 528.010,458	5	366.045,658 527.990,864	46.035
5	366.045,658 527.990,864	6	365.992,959 527.965,536	58.47

Document care conține date cu caracter personal, protejat de prevederile Regulamentului (UE) nr. 679/2016 și Legii 190/2018

Punct început	X / Y	Punct sfârşit	X / Y	Lungime segment (** (m)
6	365.992,959 527.965,536	7	365.951,627 527.948,908	44.551
7	365.951,627 527.948,908	8	365.994,533 527.929,625	47.04
8	365.994,533 527.929,625	1	366.035,994 527.961,896	52.541

** Lungimile segmentelor sunt determinate în planul de proiecţie Stereo 70 şi sunt rotunjite la 1 milimetru.
*** Distanţa dintre puncte este formată din segmente cumulate ce sunt mai mici decât valoarea 1 milimetru.

Document care conține date cu caracter personal, protejat de prevederile Regulamentului (UE) nr. 679/2016 și Legii 190/2018

DATE DESPRE IMOBILUL NR. 100036

Oficiul de Cadastru şi Publicitate Imobiliară ALBA
Biroul de Cadastru şi Publicitate Imobiliară Campeni

A. Partea I. Descrierea imobilului

TEREN Extravilan

Adresa: Jud. Alba

Nr. Crt	Nr cadastral Nr. topografic	Suprafaţa* (mp)	Observaţii / Referinţe
A1		1.328	Sector cadastral:151 Teren neimprejmuit;

B. Partea II. Proprietari şi acte

Inscrieri privitoare la dreptul de proprietate şi alte drepturi reale		Referinţe
1 / 10/10/2024		
Act Normativ nr. 7, din 13/03/1996 emis de PARLAMENTUL ROMÂNIEI;		
B1	Inscrierea posesiei, drept de PROPRIETATE, dobandit prin Lege, cota actuala 1/1	A1
	1) **NEIDENTIFICAT NEIDENTIFICAT**	
/		
Act Normativ nr. 7, din 13/03/1996 emis de Parlamentul României (art 13);		
B2	Se noteaza mentiunea de proprietar neidentificat	A1

C. Partea III. SARCINI .

Inscrieri privind dezmembramintele dreptului de proprietate, drepturi reale de garanţie şi sarcini	Referinţe
NU SUNT	

Document care conține date cu caracter personal, protejat de prevederile Regulamentului (UE) nr. 679/2016 și Legii 190/2018

Anexa Nr. 1 La Partea I

Teren

Nr cadastral	Suprafaţa (mp)*	Observaţii / Referinţe
	1.328	

* Suprafaţa este determinată in planul de proiecţie Stereo 70.

DETALII LINIARE IMOBIL

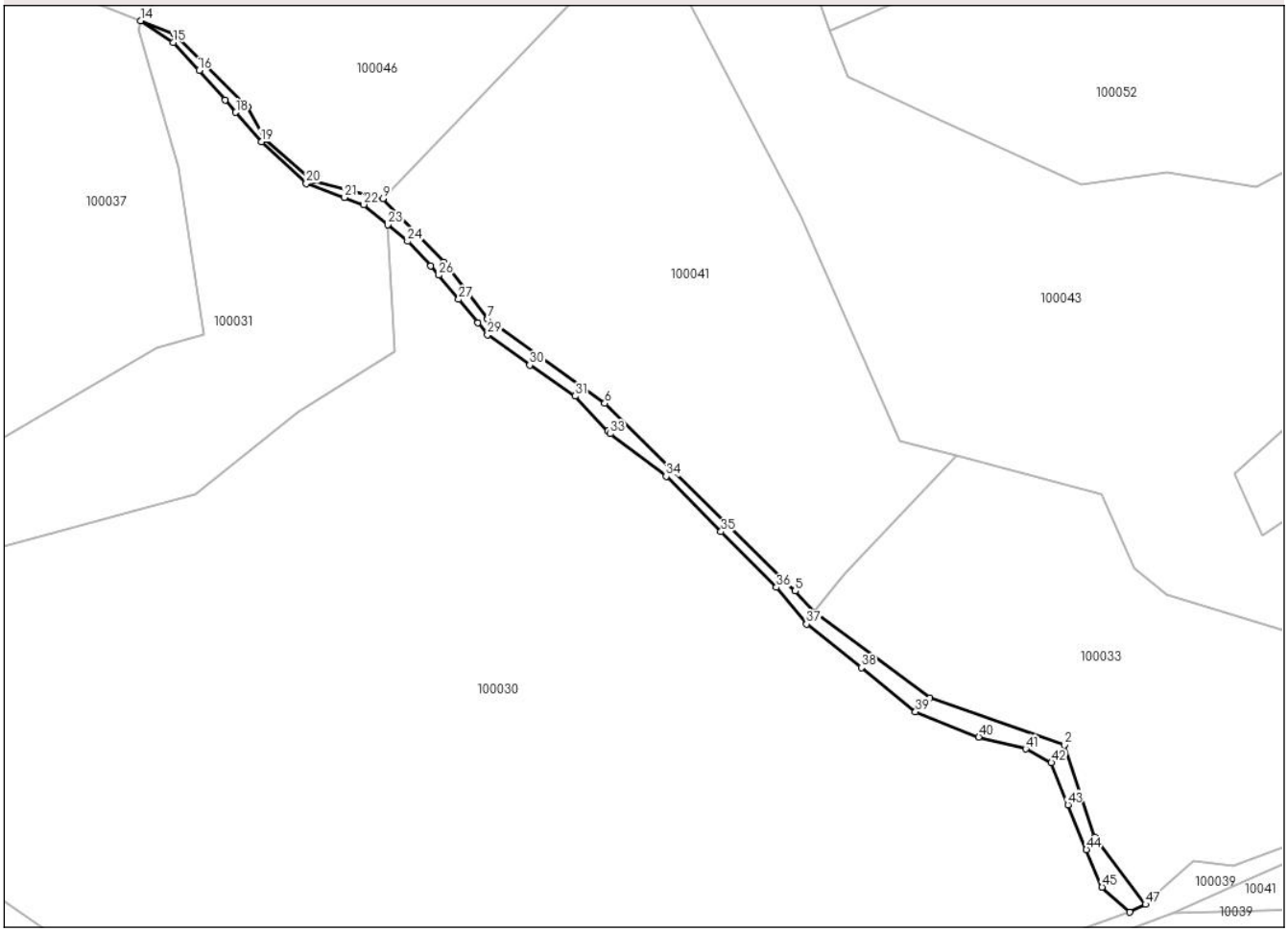

Date referitoare la teren

Crt	Categorie folosință	Intra vilan	Suprafaţa (mp)	Tarla	Parcelă	Nr. topo	Observaţii / Referinţe
1	ape curgatoare	NU	1.328	-	-	-	PĂRÂU

Lungime Segmente

1) Valorile lungimilor segmentelor sunt obţinute din proiecţie în plan.

Punct început	X / Y	Punct sfârşit	X / Y	Lungime segment
1	365.891,94 527.894,778	2	365.883,707 527.919,946	26.479
4	365.815,142 527.956,288	5	365.809,957 527.962,072	7.768
7	365.725,74 528.036,523	8	365.713,833 528.052,061	19.575
10	365.677,921 528.074,381	11	365.664,937 528.085,629	17.178
13	365.639,93 528.114,439	14	365.630,681 528.118,107	9.95

Punct început	X / Y	Punct sfârşit	X / Y	Lungime segment
2	365.883,707 527.919,946	3	365.846,903 527.932,771	38.975
5	365.809,957 527.962,072	6	365.757,788 528.013,442	73.215
8	365.713,833 528.052,061	9	365.697,064 528.069,444	24.153
11	365.664,937 528.085,629	12	365.659,979 528.094,598	10.248
14	365.630,681 528.118,107	15	365.639,601 528.112,186	10.707

Punct început	X / Y	Punct sfârşit	X / Y	Lungime segment
3	365.846,903 527.932,771	4	365.815,142 527.956,288	39.519
6	365.757,788 528.013,442	7	365.725,74 528.036,523	39.495
9	365.697,064 528.069,444	10	365.677,921 528.074,381	19.77
12	365.659,979 528.094,598	13	365.639,93 528.114,439	28.207
15	365.639,601 528.112,186	16	365.646,708 528.104,523	10.451

Document care conține date cu caracter personal, protejat de prevederile Regulamentului (UE) nr. 679/2016 și Legii 190/2018

Punct început	X / Y	Punct sfârşit	X / Y	Lungime segment
16	365.646,708 528.104,523	17	365.653,814 528.096,393	10.798
19	365.663,733 528.085,045	20	365.676,067 528.073,591	16.833
22	365.691,807 528.067,832	23	365.698,415 528.062,284	8.629
25	365.710,221 528.051,111	26	365.712,367 528.048,489	3.388
28	365.723,065 528.035,422	29	365.725,692 528.032,212	4.148
31	365.749,692 528.015,391	32	365.758,656 528.005,823	13.111
34	365.774,603 527.993,471	35	365.789,657 527.978,332	21.35
37	365.813,126 527.953,008	38	365.828,128 527.941,121	19.14
40	365.860,278 527.922,14	41	365.873,138 527.918,853	13.274
43	365.884,652 527.903,609	44	365.889,737 527.891,354	13.268
46	365.901,628 527.874,203	47	365.905,939 527.876,354	4.818

Punct început	X / Y	Punct sfârşit	X / Y	Lungime segment
17	365.653,814 528.096,393	18	365.656,76 528.093,023	4.476
20	365.676,067 528.073,591	21	365.686,54 528.069,76	11.151
23	365.698,415 528.062,284	24	365.703,8 528.057,761	7.033
26	365.712,367 528.048,489	27	365.717,795 528.041,859	8.569
29	365.725,692 528.032,212	30	365.737,256 528.023,895	14.244
32	365.758,656 528.005,823	33	365.759,322 528.005,112	0.975
35	365.789,657 527.978,332	36	365.804,804 527.963,099	21.483
38	365.828,128 527.941,121	39	365.842,932 527.929,015	19.123
41	365.873,138 527.918,853	42	365.880,166 527.915,116	7.96
44	365.889,737 527.891,354	45	365.894,018 527.881,033	11.174
47	365.905,939 527.876,354	1	365.891,94 527.894,778	23.139

Punct început	X / Y	Punct sfârşit	X / Y	Lungime segment
18	365.656,76 528.093,023	19	365.663,733 528.085,045	10.596
21	365.686,54 528.069,76	22	365.691,807 528.067,832	5.609
24	365.703,8 528.057,761	25	365.710,221 528.051,111	9.244
27	365.717,795 528.041,859	28	365.723,065 528.035,422	8.319
30	365.737,256 528.023,895	31	365.749,692 528.015,391	15.065
33	365.759,322 528.005,112	34	365.774,603 527.993,471	19.209
36	365.804,804 527.963,099	37	365.813,126 527.953,008	13.08
39	365.842,932 527.929,015	40	365.860,278 527.922,14	18.659
42	365.880,166 527.915,116	43	365.884,652 527.903,609	12.351
45	365.894,018 527.881,033	46	365.901,628 527.874,203	10.225

** Lungimile segmentelor sunt determinate în planul de proiecţie Stereo 70 şi sunt rotunjite la 1 milimetru.
*** Distanţa dintre puncte este formată din segmente cumulate ce sunt mai mici decât valoarea 1 milimetru.

Document care conține date cu caracter personal, protejat de prevederile Regulamentului (UE) nr. 679/2016 și Legii 190/2018

DATE DESPRE IMOBILUL NR. 100037

Oficiul de Cadastru şi Publicitate Imobiliară ALBA
Biroul de Cadastru şi Publicitate Imobiliară Campeni

A. Partea I. Descrierea imobilului

TEREN Extravilan

Adresa: Jud. Alba

Nr. Crt	Nr cadastral Nr. topografic	Suprafaţa* (mp)	Observaţii / Referinţe
A1		24.140	Sector cadastral:151 Teren neimprejmuit;

B. Partea II. Proprietari şi acte

Inscrieri privitoare la dreptul de proprietate şi alte drepturi reale		Referinţe
1 / 10/10/2024		
Act Normativ nr. 7, din 13/03/1996 emis de PARLAMENTUL ROMÂNIEI;		
B1	Intabulare, drept de PROPRIETATE, dobandit prin Lege, cota actuala 1/1	A1
	1) **NEIDENTIFICAT NEIDENTIFICAT**	
Act Administrativ nr. 3942, din 08/10/2024 emis de PRIMĂRIA COMUNEI MOGOȘ;		
B2	Se notează posesia faptică în favoarea lui	A1
	1) **MARIAN MARIUS-VIOREL**	

C. Partea III. SARCINI .

Inscrieri privind dezmembramintele dreptului de proprietate, drepturi reale de garanţie şi sarcini	Referinţe
NU SUNT	

Anexa Nr. 1 La Partea I

Teren

Nr cadastral	Suprafaţa (mp)*	Observaţii / Referinţe
	24.140	

* Suprafaţa este determinată in planul de proiecţie Stereo 70.

DETALII LINIARE IMOBIL

Date referitoare la teren

Crt	Categorie folosință	Intra vilan	Suprafaţa (mp)	Tarla	Parcelă	Nr. topo	Observaţii / Referinţe
1	pasune	NU	24.140	-	-	-	

Lungime Segmente

1) Valorile lungimilor segmentelor sunt obţinute din proiecţie în plan.

Punct început	X / Y	Punct sfârşit	X / Y	Lungime segment (** (m)
1	365.640,946 528.077,796	2	365.630,149 528.115,658	39.371
3	365.630,681 528.118,107	4	365.618,161 528.123,074	13.469
5	365.604,528 528.128,265	6	365.596,534 528.138,876	13.285
7	365.586,342 528.160,879	8	365.581,309 528.175,136	15.119
9	365.584,292 528.134,332	10	365.576,984 528.109,538	25.848

Punct început	X / Y	Punct sfârşit	X / Y	Lungime segment (** (m)
2	365.630,149 528.115,658	3	365.630,681 528.118,107	2.507
4	365.618,161 528.123,074	5	365.604,528 528.128,265	14.589
6	365.596,534 528.138,876	7	365.586,342 528.160,879	24.249
8	365.581,309 528.175,136	9	365.584,292 528.134,332	40.913
10	365.576,984 528.109,538	11	365.560,207 528.085,487	29.324

Document care conține date cu caracter personal, protejat de prevederile Regulamentului (UE) nr. 679/2016 și Legii 190/2018

Punct început	X / Y	Punct sfârşit	X / Y	Lungime segment (** (m)
11	365.560,207 528.085,487	12	365.528,23 528.063,607	38.746
13	365.502,767 528.047,122	14	365.438,463 528.010,934	73.788
15	365.400,651 527.980,955	16	365.317,013 527.941,285	92.569
17	365.329,056 527.918,323	18	365.369,887 527.932,41	43.192
19	365.375,91 527.912,255	20	365.538,013 527.986,162	178.156
21	365.592,127 528.003,558	22	365.635,046 528.028,587	49.684
23	365.647,904 528.032,289	1	365.640,946 528.077,796	46.035

Punct început	X / Y	Punct sfârşit	X / Y	Lungime segment (** (m)
12	365.528,23 528.063,607	13	365.502,767 528.047,122	30.333
14	365.438,463 528.010,934	15	365.400,651 527.980,955	48.255
16	365.317,013 527.941,285	17	365.329,056 527.918,323	25.929
18	365.369,887 527.932,41	19	365.375,91 527.912,255	21.036
20	365.538,013 527.986,162	21	365.592,127 528.003,558	56.841
22	365.635,046 528.028,587	23	365.647,904 528.032,289	13.38

** Lungimile segmentelor sunt determinate în planul de proiecţie Stereo 70 şi sunt rotunjite la 1 milimetru.
*** Distanţa dintre puncte este formată din segmente cumulate ce sunt mai mici decât valoarea 1 milimetru.

Document care conține date cu caracter personal, protejat de prevederile Regulamentului (UE) nr. 679/2016 și Legii 190/2018

DATE DESPRE IMOBILUL NR. 100038

Oficiul de Cadastru şi Publicitate Imobiliară ALBA
Biroul de Cadastru şi Publicitate Imobiliară Campeni

A. Partea I. Descrierea imobilului

TEREN Extravilan

Adresa: Jud. Alba

Nr. Crt	Nr cadastral Nr. topografic	Suprafaţa* (mp)	Observaţii / Referinţe
A1		8.068	Sector cadastral:151 Teren neimprejmuit;

B. Partea II. Proprietari şi acte

Inscrieri privitoare la dreptul de proprietate şi alte drepturi reale		Referinţe
1 / 10/10/2024		
Act Normativ nr. 7, din 13/03/1996 emis de PARLAMENTUL ROMÂNIEI;		
B1	Intabulare, drept de PROPRIETATE, dobandit prin Lege, cota actuala 1/1	A1
	1) **NEIDENTIFICAT NEIDENTIFICAT**	
Act Administrativ nr. 3942, din 08/10/2024 emis de PRIMĂRIA COMUNEI MOGOȘ;		
B2	Se notează posesia faptică în favoarea lui	A1
	1) **MACARIE FLORIAN**	

C. Partea III. SARCINI .

Inscrieri privind dezmembramintele dreptului de proprietate, drepturi reale de garanţie şi sarcini	Referinţe
NU SUNT	

Anexa Nr. 1 La Partea I

Teren

Nr cadastral	Suprafaţa (mp)*	Observaţii / Referinţe
	8.068	

* Suprafaţa este determinată in planul de proiecţie Stereo 70.

DETALII LINIARE IMOBIL

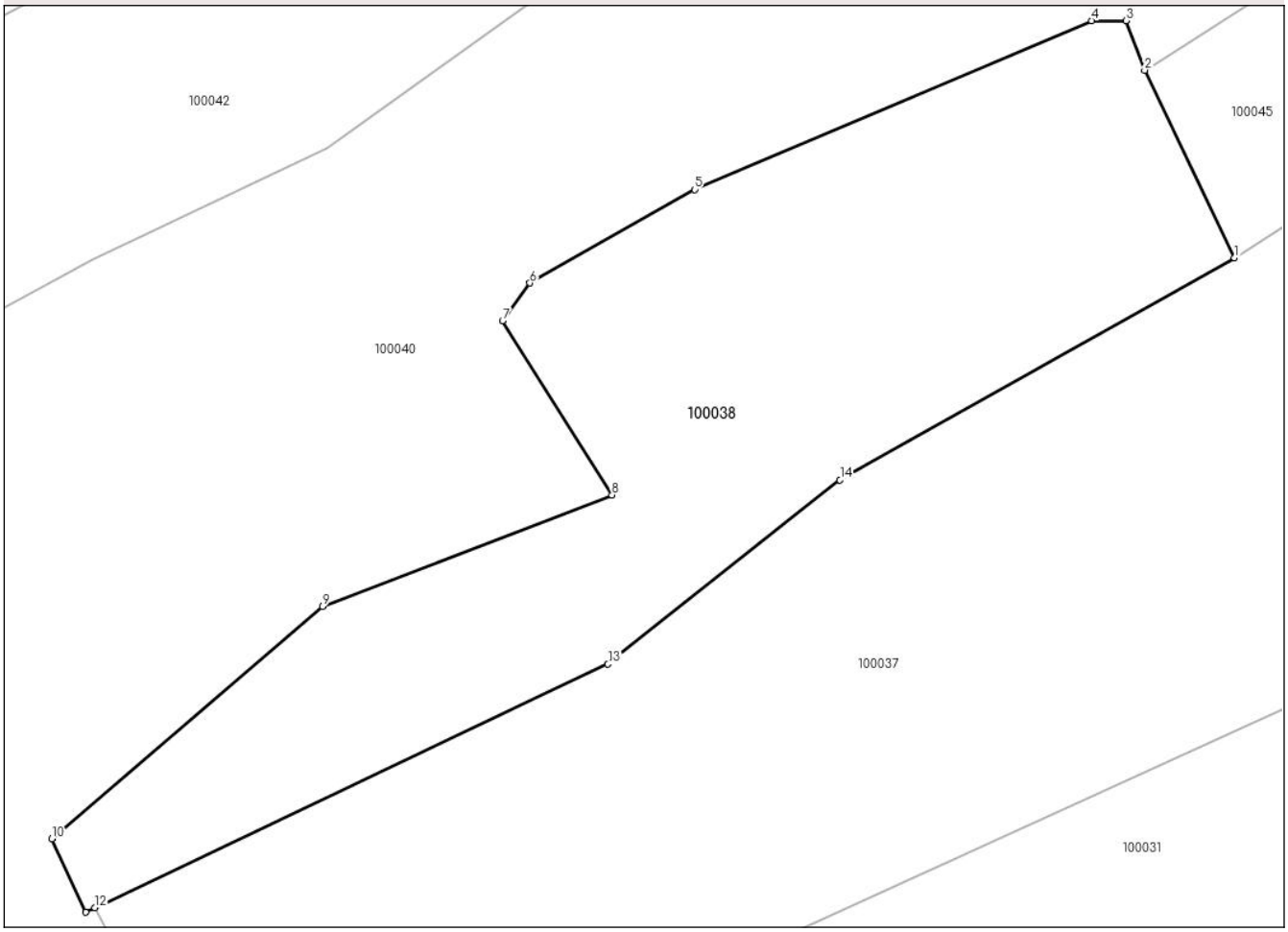

Date referitoare la teren

Crt	Categorie folosință	Intra vilan	Suprafaţa (mp)	Tarla	Parcelă	Nr. topo	Observaţii / Referinţe
1	pasune	NU	8.068	-	-	-	

Lungime Segmente
1) Valorile lungimilor segmentelor sunt obţinute din proiecţie în plan.

Punct început	X / Y	Punct sfârşit	X / Y	Lungime segment (** (m)
1	365.502,767 528.047,122	2	365.488,139 528.077,669	33.868
2	365.488,139 528.077,669	3	365.485,102 528.085,718	8.603
3	365.485,102 528.085,718	4	365.479,468 528.085,718	5.633
4	365.479,468 528.085,718	5	365.414,759 528.058,232	70.305
5	365.414,759 528.058,232	6	365.387,928 528.042,999	30.853

Document care conține date cu caracter personal, protejat de prevederile Regulamentului (UE) nr. 679/2016 și Legii 190/2018

Punct început	X / Y	Punct sfârşit	X / Y	Lungime segment (** (m)
6	365.387,928 528.042,999	7	365.383,465 528.036,88	7.574
7	365.383,465 528.036,88	8	365.401,31 528.008,494	33.529
8	365.401,31 528.008,494	9	365.354,123 527.990,353	50.554
9	365.354,123 527.990,353	10	365.309,984 527.952,526	58.13
10	365.309,984 527.952,526	11	365.315,469 527.940,553	13.17
11	365.315,469 527.940,553	12	365.317,013 527.941,285	1.709
12	365.317,013 527.941,285	13	365.400,651 527.980,955	92.569
13	365.400,651 527.980,955	14	365.438,463 528.010,934	48.255
14	365.438,463 528.010,934	1	365.502,767 528.047,122	73.788

** Lungimile segmentelor sunt determinate în planul de proiecţie Stereo 70 şi sunt rotunjite la 1 milimetru.
*** Distanţa dintre puncte este formată din segmente cumulate ce sunt mai mici decât valoarea 1 milimetru.

Document care conține date cu caracter personal, protejat de prevederile Regulamentului (UE) nr. 679/2016 și Legii 190/2018

DATE DESPRE IMOBILUL NR. 100039

Oficiul de Cadastru şi Publicitate Imobiliară ALBA
Biroul de Cadastru şi Publicitate Imobiliară Campeni

A. Partea I. Descrierea imobilului

TEREN Extravilan

Adresa: Jud. Alba

Nr. Crt	Nr cadastral Nr. topografic	Suprafaţa* (mp)	Observaţii / Referinţe
A1		14.970	Sector cadastral:151 Teren neimprejmuit;

B. Partea II. Proprietari şi acte

Inscrieri privitoare la dreptul de proprietate şi alte drepturi reale		Referinţe
1 / 10/10/2024		
Act Normativ nr. 7, din 13/03/1996 emis de PARLAMENTUL ROMÂNIEI;		
B1	Inscrierea posesiei, drept de PROPRIETATE, dobandit prin Lege, cota actuala 1/1	A1
	1) **NEIDENTIFICAT NEIDENTIFICAT**	
/		
Act Normativ nr. 7, din 13/03/1996 emis de Parlamentul României (art 13);		
B2	Se noteaza mentiunea de proprietar neidentificat	A1

C. Partea III. SARCINI .

Inscrieri privind dezmembramintele dreptului de proprietate, drepturi reale de garanţie şi sarcini	Referinţe
NU SUNT	

Document care conține date cu caracter personal, protejat de prevederile Regulamentului (UE) nr. 679/2016 și Legii 190/2018

Anexa Nr. 1 La Partea I

Teren

Nr cadastral	Suprafaţa (mp)*	Observaţii / Referinţe
	14.970	

* Suprafaţa este determinată in planul de proiecţie Stereo 70.

DETALII LINIARE IMOBIL

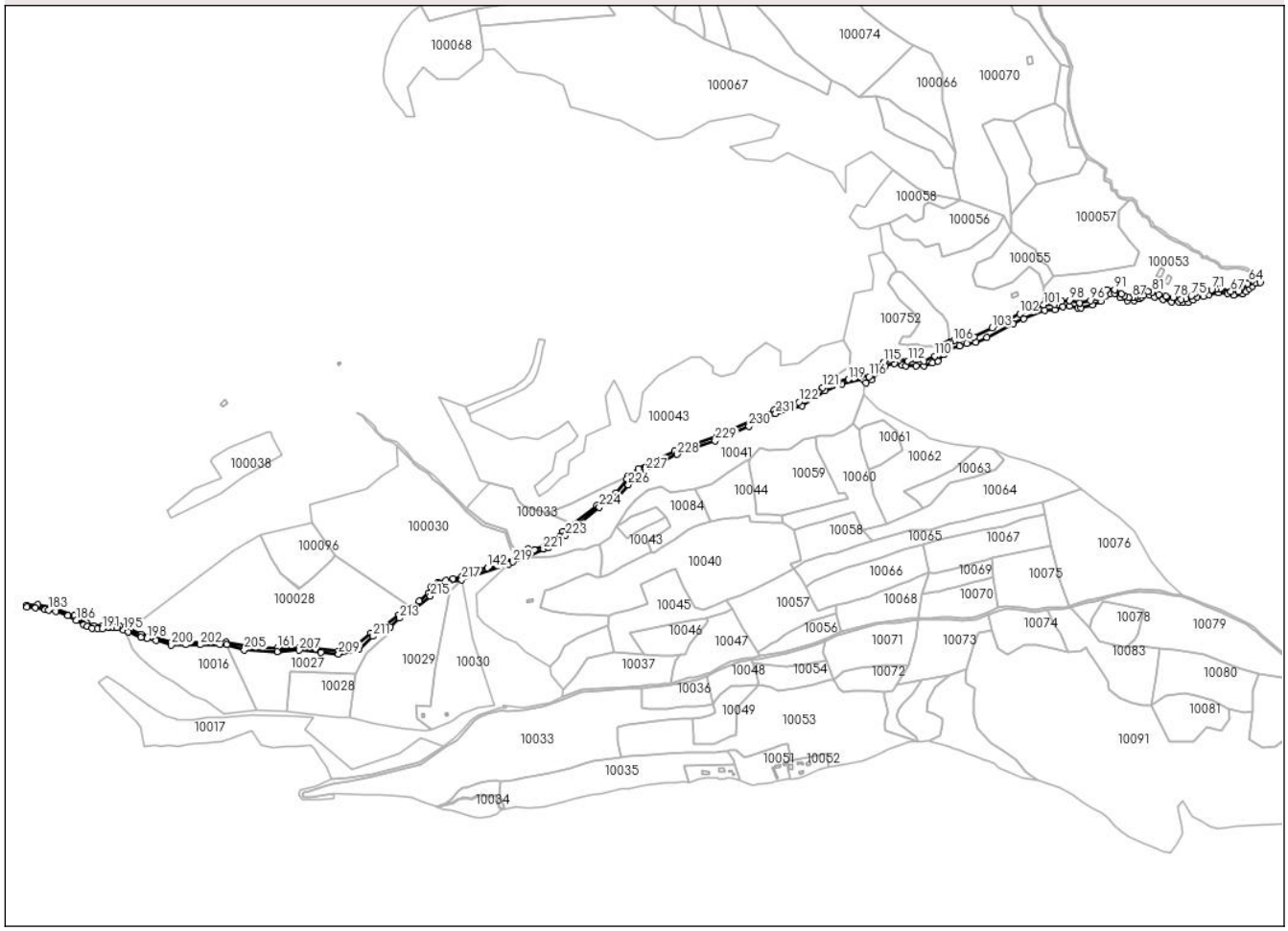

Date referitoare la teren

Crt	Categorie folosință	Intra vilan	Suprafaţa (mp)	Tarla	Parcelă	Nr. topo	Observaţii / Referinţe
1	ape curgatoare	NU	14.970	-	-	-	PĂRÂU

Lungime Segmente

1) Valorile lungimilor segmentelor sunt obţinute din proiecţie în plan.

Punct început	X / Y	Punct sfârşit	X / Y	Lungime segment
1	366.382,089 528.129,554	2	366.420,746 528.155,44	46.524
4	366.484,915 528.174,325	5	366.490,142 528.168,248	8.016
7	366.523,005 528.196,728	8	366.538,108 528.201,239	15.762
10	366.557,551 528.196,902	11	366.574,737 528.196,728	17.187
13	366.602,686 528.201,76	14	366.612,101 528.204,97	9.948

Punct început	X / Y	Punct sfârşit	X / Y	Lungime segment
2	366.420,746 528.155,44	3	366.449,539 528.166,944	31.006
5	366.490,142 528.168,248	6	366.499,222 528.173,654	10.568
8	366.538,108 528.201,239	9	366.551,128 528.198,29	13.35
11	366.574,737 528.196,728	12	366.587,93 528.196,728	13.193
14	366.612,101 528.204,97	15	366.623,171 528.217,374	16.625

Punct început	X / Y	Punct sfârşit	X / Y	Lungime segment
3	366.449,539 528.166,944	4	366.484,915 528.174,325	36.138
6	366.499,222 528.173,654	7	366.523,005 528.196,728	33.137
9	366.551,128 528.198,29	10	366.557,551 528.196,902	6.572
12	366.587,93 528.196,728	13	366.602,686 528.201,76	15.59
15	366.623,171 528.217,374	16	366.630,494 528.225,58	10.999

Document care conține date cu caracter personal, protejat de prevederile Regulamentului (UE) nr. 679/2016 și Legii 190/2018

Punct început	X / Y	Punct sfârşit	X / Y	Lungime segment
16	366.630,494 528.225,58	17	366.648,864 528.231,079	19.175
19	366.676,291 528.236,978	20	366.694,244 528.245,203	19.747
22	366.756,412 528.276,746	23	366.792,326 528.290,657	38.514
25	366.823,227 528.297,423	26	366.833,536 528.297,778	10.315
28	366.853,673 528.294,829	29	366.872,769 528.300,034	19.792
31	366.895,684 528.315,301	32	366.903,495 528.319,291	8.772
34	366.919,64 528.312,525	35	366.931,792 528.306,8	13.433
37	366.952,528 528.309,968	38	366.956,0 528.313,264	4.787
40	366.969,541 528.316,734	41	366.977,526 528.313,612	8.574
43	367.006,517 528.305,284	44	367.018,322 528.304,764	11.816
46	367.034,503 528.304,05	47	367.043,146 528.308,407	9.679
49	367.060,159 528.314,652	50	367.069,62 528.317,456	9.868
52	367.101,041 528.319,191	53	367.111,631 528.316,242	10.993
55	367.132,288 528.322,487	56	367.138,017 528.327,171	7.4
58	367.149,266 528.336,37	59	367.156,245 528.338,101	7.19
61	367.149,173 528.344,526	62	367.146,524 528.343,747	2.761
64	367.136,849 528.337,848	65	367.134,542 528.335,651	3.187
67	367.106,76 528.322,752	68	367.089,884 528.327,662	17.576
70	367.081,936 528.326,632	71	367.074,33 528.325,647	7.669
73	367.057,396 528.322,869	74	367.045,622 528.319,165	12.343
76	367.030,806 528.310,169	77	367.022,207 528.309,376	8.636
79	366.996,939 528.314,138	80	366.985,165 528.317,313	12.195
82	366.966,283 528.323,04	83	366.954,494 528.320,146	12.139
85	366.949,843 528.315,461	86	366.945,345 528.313,08	5.089
88	366.933,571 528.312,55	89	366.927,089 528.314,932	6.906
91	366.910,1 528.326,02	92	366.897,106 528.326,143	12.994
94	366.886,164 528.314,55	95	366.881,71 528.312,642	4.845
97	366.851,062 528.303,167	98	366.834,362 528.307,729	17.312
100	366.808,773 528.301,056	101	366.790,452 528.300,08	18.346
103	366.703,538 528.261,482	104	366.673,375 528.246,004	33.902
106	366.638,302 528.238,564	107	366.631,988 528.236,501	6.643
109	366.625,353 528.233,7	110	366.606,923 528.213,659	27.228
112	366.560,992 528.205,181	113	366.542,609 528.210,252	19.069

Punct început	X / Y	Punct sfârşit	X / Y	Lungime segment
17	366.648,864 528.231,079	18	366.660,443 528.234,546	12.088
20	366.694,244 528.245,203	21	366.739,378 528.268,103	50.612
23	366.792,326 528.290,657	24	366.809,512 528.291,524	17.208
26	366.833,536 528.297,778	27	366.847,77 528.294,829	14.537
29	366.872,769 528.300,034	30	366.887,177 528.306,279	15.704
32	366.903,495 528.319,291	33	366.910,613 528.319,465	7.12
35	366.931,792 528.306,8	36	366.942,98 528.307,539	11.212
38	366.956,0 528.313,264	39	366.960,024 528.317,086	5.55
41	366.977,526 528.313,612	42	366.991,761 528.309,101	14.933
44	367.018,322 528.304,764	45	367.025,502 528.304,447	7.187
47	367.043,146 528.308,407	48	367.049,569 528.313,785	8.378
50	367.069,62 528.317,456	51	367.086,285 528.320,405	16.924
53	367.111,631 528.316,242	54	367.127,081 528.318,497	15.614
56	367.138,017 528.327,171	57	367.143,443 528.331,608	7.009
59	367.156,245 528.338,101	60	367.153,162 528.345,699	8.2
62	367.146,524 528.343,747	63	367.141,402 528.340,332	6.157
65	367.134,542 528.335,651	66	367.119,328 528.322,422	20.161
68	367.089,884 528.327,662	69	367.088,57 528.328,044	1.368
71	367.074,33 528.325,647	72	367.064,572 528.324,046	9.888
74	367.045,622 528.319,165	75	367.039,934 528.315,461	6.788
77	367.022,207 528.309,376	78	367.009,11 528.311,889	13.336
80	366.985,165 528.317,313	81	366.973,656 528.321,811	12.357
83	366.954,494 528.320,146	84	366.950,457 528.316,586	5.383
86	366.945,345 528.313,08	87	366.939,921 528.312,418	5.464
89	366.927,089 528.314,932	90	366.921,661 528.318,898	6.723
92	366.897,106 528.326,143	93	366.887,116 528.317,874	12.969
95	366.881,71 528.312,642	96	366.869,495 528.307,406	13.29
98	366.834,362 528.307,729	99	366.821,112 528.306,394	13.317
101	366.790,452 528.300,08	102	366.749,863 528.284,957	43.315
104	366.673,375 528.246,004	105	366.648,813 528.241,465	24.978
107	366.631,988 528.236,501	108	366.629,408 528.235,658	2.715
110	366.606,923 528.213,659	111	366.588,444 528.205,522	20.191
113	366.542,609 528.210,252	114	366.534,715 528.208,562	8.073

Punct început	X / Y	Punct sfârşit	X / Y	Lungime segment
18	366.660,443 528.234,546	19	366.676,291 528.236,978	16.033
21	366.739,378 528.268,103	22	366.756,412 528.276,746	19.101
24	366.809,512 528.291,524	25	366.823,227 528.297,423	14.929
27	366.847,77 528.294,829	28	366.853,673 528.294,829	5.902
30	366.887,177 528.306,279	31	366.895,684 528.315,301	12.399
33	366.910,613 528.319,465	34	366.919,64 528.312,525	11.387
36	366.942,98 528.307,539	37	366.952,528 528.309,968	9.852
39	366.960,024 528.317,086	40	366.969,541 528.316,734	9.523
42	366.991,761 528.309,101	43	367.006,517 528.305,284	15.242
45	367.025,502 528.304,447	46	367.034,503 528.304,05	9.01
48	367.049,569 528.313,785	49	367.060,159 528.314,652	10.625
51	367.086,285 528.320,405	52	367.101,041 528.319,191	14.805
54	367.127,081 528.318,497	55	367.132,288 528.322,487	6.561
57	367.143,443 528.331,608	58	367.149,266 528.336,37	7.523
60	367.153,162 528.345,699	61	367.149,173 528.344,526	4.158
63	367.141,402 528.340,332	64	367.136,849 528.337,848	5.186
66	367.119,328 528.322,422	67	367.106,76 528.322,752	12.572
69	367.088,57 528.328,044	70	367.081,936 528.326,632	6.783
72	367.064,572 528.324,046	73	367.057,396 528.322,869	7.271
75	367.039,934 528.315,461	76	367.030,806 528.310,169	10.551
78	367.009,11 528.311,889	79	366.996,939 528.314,138	12.377
81	366.973,656 528.321,811	82	366.966,283 528.323,04	7.474
84	366.950,457 528.316,586	85	366.949,843 528.315,461	1.282
87	366.939,921 528.312,418	88	366.933,571 528.312,55	6.352
90	366.921,661 528.318,898	91	366.910,1 528.326,02	13.578
93	366.887,116 528.317,874	94	366.886,164 528.314,55	3.457
96	366.869,495 528.307,406	97	366.851,062 528.303,167	18.914
99	366.821,112 528.306,394	100	366.808,773 528.301,056	13.445
102	366.749,863 528.284,957	103	366.703,538 528.261,482	51.934
105	366.648,813 528.241,465	106	366.638,302 528.238,564	10.903
108	366.629,408 528.235,658	109	366.625,353 528.233,7	4.502
111	366.588,444 528.205,522	112	366.560,992 528.205,181	27.454
114	366.534,715 528.208,562	115	366.519,828 528.203,602	15.691

Document care conține date cu caracter personal, protejat de prevederile Regulamentului (UE) nr. 679/2016 și Legii 190/2018

Punct început	X / Y	Punct sfârşit	X / Y	Lungime segment
115	366.519,828 528.203,602	116	366.495,178 528.178,932	34.875
118	366.469,613 528.176,065	119	366.460,533 528.174,336	9.243
121	366.417,41 528.160,354	122	366.377,184 528.136,143	46.95
124	366.239,044 528.079,027	125	366.166,988 528.052,78	76.688
127	366.087,315 528.010,458	128	366.086,356 528.006,42	4.15
130	366.035,994 527.961,896	131	365.994,533 527.929,625	52.541
133	365.962,744 527.905,501	134	365.947,891 527.893,554	19.062
136	365.918,994 527.888,156	137	365.910,527 527.880,484	11.426
139	365.901,628 527.874,203	140	365.880,594 527.866,747	22.316
142	365.851,028 527.856,363	143	365.837,1 527.852,567	14.436
145	365.806,922 527.841,389	146	365.792,522 527.838,15	14.759
148	365.767,411 527.832,271	149	365.756,204 527.825,225	13.239
151	365.735,552 527.800,107	152	365.721,254 527.789,047	18.076
154	365.675,808 527.756,102	155	365.654,29 527.745,993	23.774
157	365.615,251 527.720,146	158	365.598,582 527.715,912	17.198
160	365.533,272 527.721,082	161	365.495,729 527.720,556	37.547
163	365.409,589 527.730,738	164	365.379,944 527.731,138	29.647
166	365.317,151 527.730,708	167	365.282,669 527.739,725	35.641
169	365.247,29 527.753,453	170	365.238,842 527.755,498	8.692
172	365.218,129 527.760,392	173	365.200,384 527.758,246	17.875
175	365.173,818 527.763,356	176	365.153,023 527.775,708	24.187
178	365.090,846 527.794,229	179	365.073,09 527.792,781	17.815
181	365.087,589 527.788,671	182	365.103,359 527.785,688	16.05
184	365.121,506 527.782,827	185	365.142,34 527.775,686	22.024
187	365.169,189 527.760,26	188	365.175,016 527.757,072	6.642
190	365.191,767 527.753,437	191	365.199,984 527.753,476	8.217
193	365.217,378 527.756,429	194	365.225,121 527.755,018	7.871
196	365.244,091 527.748,095	197	365.265,634 527.739,089	23.35
199	365.291,582 527.733,484	200	365.317,004 527.726,205	26.444
202	365.366,016 527.726,582	203	365.399,318 527.726,559	33.302
205	365.440,493 527.717,858	206	365.495,596 527.714,803	55.188
208	365.569,925 527.714,079	209	365.599,317 527.710,863	29.567
211	365.657,57 527.740,9	212	365.686,493 527.756,817	33.013

Punct început	X / Y	Punct sfârşit	X / Y	Lungime segment
116	366.495,178 528.178,932	117	366.481,997 528.180,438	13.267
119	366.460,533 528.174,336	120	366.443,508 528.170,747	17.399
122	366.377,184 528.136,143	123	366.335,4 528.122,969	43.812
125	366.166,988 528.052,78	126	366.106,225 528.023,602	67.406
128	366.086,356 528.006,42	129	366.067,982 527.982,7	30.004
131	365.994,533 527.929,625	132	365.978,141 527.917,63	20.312
134	365.947,891 527.893,554	135	365.930,106 527.886,834	19.012
137	365.910,527 527.880,484	138	365.905,939 527.876,354	6.173
140	365.880,594 527.866,747	141	365.870,747 527.861,725	11.054
143	365.837,1 527.852,567	144	365.822,328 527.848,137	15.423
146	365.792,522 527.838,15	147	365.781,073 527.835,354	11.786
149	365.756,204 527.825,225	150	365.750,983 527.813,808	12.554
152	365.721,254 527.789,047	153	365.700,562 527.776,62	24.136
155	365.654,29 527.745,993	156	365.630,854 527.726,026	30.788
158	365.598,582 527.715,912	159	365.560,482 527.719,881	38.306
161	365.495,729 527.720,556	162	365.445,576 527.723,641	50.247
164	365.379,944 527.731,138	165	365.339,29 527.730,729	40.656
167	365.282,669 527.739,725	168	365.266,084 527.744,18	17.173
170	365.238,842 527.755,498	171	365.230,169 527.757,435	8.887
173	365.200,384 527.758,246	174	365.186,062 527.758,563	14.325
176	365.153,023 527.775,708	177	365.115,51 527.789,902	40.109
179	365.073,09 527.792,781	180	365.072,887 527.789,821	2.968
182	365.103,359 527.785,688	183	365.109,485 527.785,344	6.136
185	365.142,34 527.775,686	186	365.156,408 527.767,554	16.249
188	365.175,016 527.757,072	189	365.182,807 527.754,731	8.135
191	365.199,984 527.753,476	192	365.211,204 527.755,493	11.4
194	365.225,121 527.755,018	195	365.236,42 527.751,367	11.874
197	365.265,634 527.739,089	198	365.275,994 527.737,178	10.535
200	365.317,004 527.726,205	201	365.341,413 527.726,581	24.412
203	365.399,318 527.726,559	204	365.410,496 527.727,126	11.192
206	365.495,596 527.714,803	207	365.533,162 527.717,443	37.659
209	365.599,317 527.710,863	210	365.634,123 527.719,028	35.751
212	365.686,493 527.756,817	213	365.702,273 527.771,249	21.384

Punct început	X / Y	Punct sfârşit	X / Y	Lungime segment
117	366.481,997 528.180,438	118	366.469,613 528.176,065	13.134
120	366.443,508 528.170,747	121	366.417,41 528.160,354	28.091
123	366.335,4 528.122,969	124	366.239,044 528.079,027	105.902
126	366.106,225 528.023,602	127	366.087,315 528.010,458	23.029
129	366.067,982 527.982,7	130	366.035,994 527.961,896	38.158
132	365.978,141 527.917,63	133	365.962,744 527.905,501	19.6
135	365.930,106 527.886,834	136	365.918,994 527.888,156	11.191
138	365.905,939 527.876,354	139	365.901,628 527.874,203	4.818
141	365.870,747 527.861,725	142	365.851,028 527.856,363	20.434
144	365.822,328 527.848,137	145	365.806,922 527.841,389	16.819
147	365.781,073 527.835,354	148	365.767,411 527.832,271	14.005
150	365.750,983 527.813,808	151	365.735,552 527.800,107	20.636
153	365.700,562 527.776,62	154	365.675,808 527.756,102	32.153
156	365.630,854 527.726,026	157	365.615,251 527.720,146	16.674
159	365.560,482 527.719,881	160	365.533,272 527.721,082	27.237
162	365.445,576 527.723,641	163	365.409,589 527.730,738	36.68
165	365.339,29 527.730,729	166	365.317,151 527.730,708	22.14
168	365.266,084 527.744,18	169	365.247,29 527.753,453	20.958
171	365.230,169 527.757,435	172	365.218,129 527.760,392	12.398
174	365.186,062 527.758,563	175	365.173,818 527.763,356	13.148
177	365.115,51 527.789,902	178	365.090,846 527.794,229	25.041
180	365.072,887 527.789,821	181	365.087,589 527.788,671	14.747
183	365.109,485 527.785,344	184	365.121,506 527.782,827	12.282
186	365.156,408 527.767,554	187	365.169,189 527.760,26	14.716
189	365.182,807 527.754,731	190	365.191,767 527.753,437	9.053
192	365.211,204 527.755,493	193	365.217,378 527.756,429	6.245
195	365.236,42 527.751,367	196	365.244,091 527.748,095	8.34
198	365.275,994 527.737,178	199	365.291,582 527.733,484	16.02
201	365.341,413 527.726,581	202	365.366,016 527.726,582	24.603
204	365.410,496 527.727,126	205	365.440,493 527.717,858	31.396
207	365.533,162 527.717,443	208	365.569,925 527.714,079	36.917
210	365.634,123 527.719,028	211	365.657,57 527.740,9	32.065
213	365.702,273 527.771,249	214	365.728,416 527.787,124	30.585

Document care conține date cu caracter personal, protejat de prevederile Regulamentului (UE) nr. 679/2016 și Legii 190/2018

Punct început	X / Y	Punct sfârşit	X / Y	Lungime segment
214	365.728,416 527.787,124	215	365.754,572 527.808,777	33.956
217	365.807,444 527.836,472	218	365.886,349 527.862,296	83.023
220	365.913,565 527.874,132	221	365.945,524 527.888,359	34.983
223	365.982,826 527.911,072	224	366.040,008 527.958,645	74.384
226	366.088,725 527.996,587	227	366.117,901 528.020,935	38.001
229	366.235,302 528.070,581	230	366.292,392 528.095,505	62.293

Punct început	X / Y	Punct sfârşit	X / Y	Lungime segment
215	365.754,572 527.808,777	216	365.769,641 527.829,209	25.388
218	365.886,349 527.862,296	219	365.893,292 527.866,338	8.034
221	365.945,524 527.888,359	222	365.954,233 527.889,864	8.838
224	366.040,008 527.958,645	225	366.070,105 527.975,929	34.707
227	366.117,901 528.020,935	228	366.170,927 528.047,687	59.392
230	366.292,392 528.095,505	231	366.337,732 528.116,734	50.064

Punct început	X / Y	Punct sfârşit	X / Y	Lungime segment
216	365.769,641 527.829,209	217	365.807,444 527.836,472	38.494
219	365.893,292 527.866,338	220	365.913,565 527.874,132	21.72
222	365.954,233 527.889,864	223	365.982,826 527.911,072	35.6
225	366.070,105 527.975,929	226	366.088,725 527.996,587	27.811
228	366.170,927 528.047,687	229	366.235,302 528.070,581	68.325
231	366.337,732 528.116,734	1	366.382,089 528.129,554	46.172

**** Lungimile segmentelor sunt determinate în planul de proiecţie Stereo 70 şi sunt rotunjite la 1 milimetru.**
***** Distanţa dintre puncte este formată din segmente cumulate ce sunt mai mici decât valoarea 1 milimetru.**

Document care conține date cu caracter personal, protejat de prevederile Regulamentului (UE) nr. 679/2016 și Legii 190/2018

DATE DESPRE IMOBILUL NR. 100040

Oficiul de Cadastru şi Publicitate Imobiliară ALBA
Biroul de Cadastru şi Publicitate Imobiliară Campeni

A. Partea I. Descrierea imobilului

TEREN Extravilan

Adresa: Jud. Alba

Nr. Crt	Nr cadastral Nr. topografic	Suprafaţa* (mp)	Observaţii / Referinţe
A1		26.962	Sector cadastral:151 Teren neimprejmuit;

B. Partea II. Proprietari şi acte

Inscrieri privitoare la dreptul de proprietate şi alte drepturi reale		Referinţe
1 / 10/10/2024		
Act Normativ nr. 7, din 13/03/1996 emis de PARLAMENTUL ROMÂNIEI;		
B1	Intabulare, drept de PROPRIETATE, dobandit prin Lege, cota actuala 1/1	A1
	1) **NEIDENTIFICAT NEIDENTIFICAT**	
Act Administrativ nr. 3942, din 08/10/2024 emis de PRIMĂRIA COMUNEI MOGOȘ;		
B2	Se notează posesia faptică în favoarea lui	A1
	1) **MARIAN CORNELIA**	

C. Partea III. SARCINI .

Inscrieri privind dezmembramintele dreptului de proprietate, drepturi reale de garanţie şi sarcini	Referinţe
NU SUNT	

Anexa Nr. 1 La Partea I

Teren

Nr cadastral	Suprafaţa (mp)*	Observaţii / Referinţe
	26.962	

* Suprafaţa este determinată in planul de proiecţie Stereo 70.

DETALII LINIARE IMOBIL

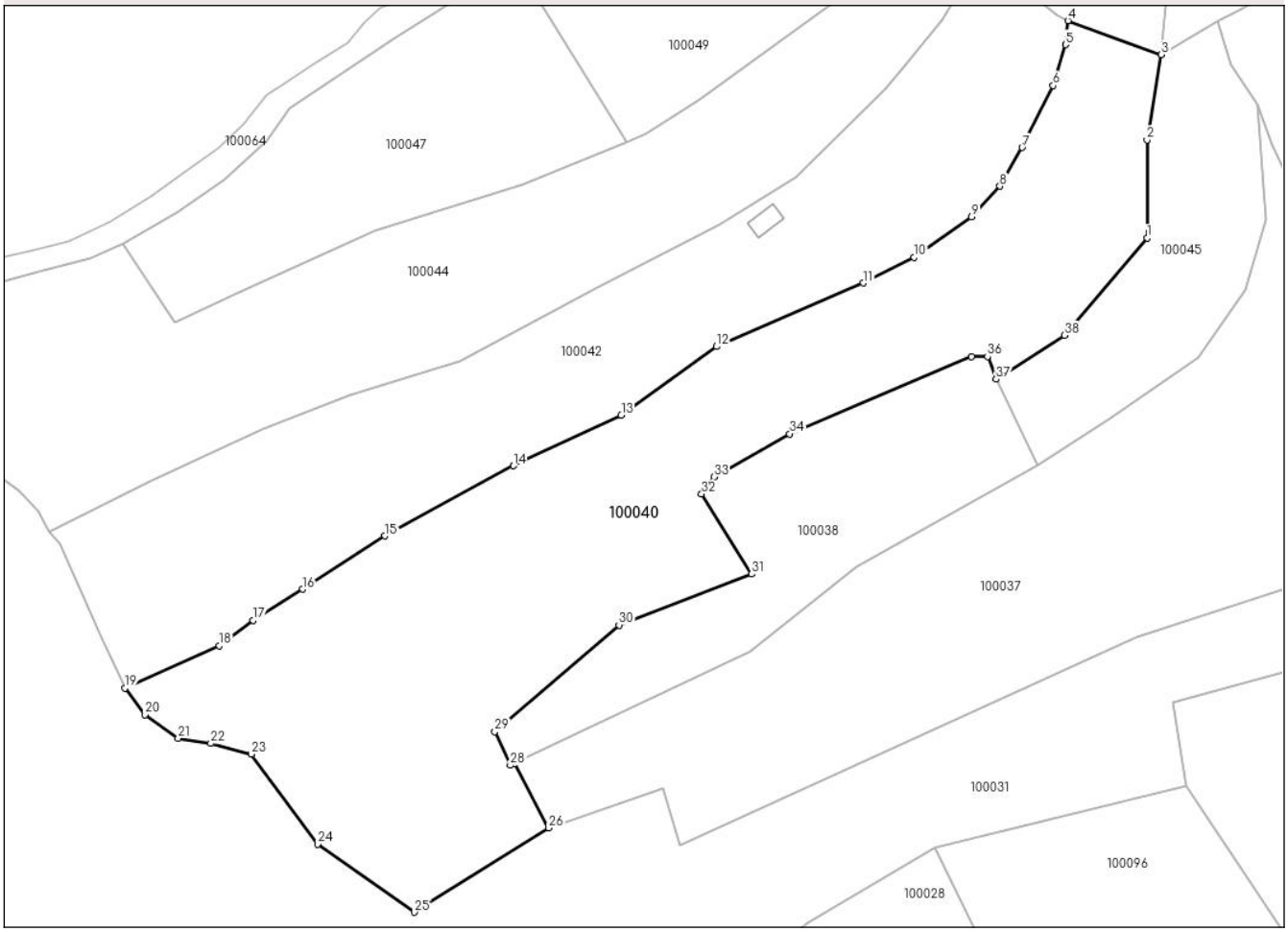

Date referitoare la teren

Crt	Categorie folosință	Intra vilan	Suprafaţa (mp)	Tarla	Parcelă	Nr. topo	Observaţii / Referinţe
1	pasune	NU	26.962	-	-	-	

Lungime Segmente

1) Valorile lungimilor segmentelor sunt obţinute din proiecţie în plan.

Punct început	X / Y	Punct sfârşit	X / Y	Lungime segment (** (m)
1	365.541,86 528.127,763	2	365.541,86 528.162,618	34.855
3	365.546,958 528.192,959	4	365.513,757 528.204,958	35.303
5	365.512,849 528.196,436	6	365.508,442 528.181,956	15.136
7	365.497,445 528.159,928	8	365.489,537 528.146,15	15.886
9	365.479,437 528.135,265	10	365.459,076 528.120,9	24.918

Punct început	X / Y	Punct sfârşit	X / Y	Lungime segment (** (m)
2	365.541,86 528.162,618	3	365.546,958 528.192,959	30.766
4	365.513,757 528.204,958	5	365.512,849 528.196,436	8.57
6	365.508,442 528.181,956	7	365.497,445 528.159,928	24.62
8	365.489,537 528.146,15	9	365.479,437 528.135,265	14.849
10	365.459,076 528.120,9	11	365.440,973 528.111,775	20.273

Document care conține date cu caracter personal, protejat de prevederile Regulamentului (UE) nr. 679/2016 și Legii 190/2018

Punct început	X / Y	Punct sfârşit	X / Y	Lungime segment (** (m)
11	365.440,973 528.111,775	12	365.388,764 528.089,233	56.868
13	365.354,893 528.064,891	14	365.316,603 528.046,916	42.299
15	365.270,913 528.022,007	16	365.241,58 528.003,072	34.914
17	365.224,021 527.991,992	18	365.211,963 527.982,971	15.059
19	365.178,371 527.967,875	20	365.185,616 527.958,466	11.875
21	365.197,376 527.950,151	22	365.208,994 527.948,302	11.764
23	365.223,312 527.944,514	24	365.246,888 527.912,566	39.705
25	365.281,41 527.888,364	26	365.329,056 527.918,323	56.282
27	365.317,013 527.941,285	28	365.315,469 527.940,553	1.709
29	365.309,984 527.952,526	30	365.354,123 527.990,353	58.13
31	365.401,31 528.008,494	32	365.383,465 528.036,88	33.529
33	365.387,928 528.042,999	34	365.414,759 528.058,232	30.853
35	365.479,468 528.085,718	36	365.485,102 528.085,718	5.633
37	365.488,139 528.077,669	38	365.512,582 528.093,271	28.998

Punct început	X / Y	Punct sfârşit	X / Y	Lungime segment (** (m)
12	365.388,764 528.089,233	13	365.354,893 528.064,891	41.711
14	365.316,603 528.046,916	15	365.270,913 528.022,007	52.039
16	365.241,58 528.003,072	17	365.224,021 527.991,992	20.763
18	365.211,963 527.982,971	19	365.178,371 527.967,875	36.828
20	365.185,616 527.958,466	21	365.197,376 527.950,151	14.403
22	365.208,994 527.948,302	23	365.223,312 527.944,514	14.81
24	365.246,888 527.912,566	25	365.281,41 527.888,364	42.161
26	365.329,056 527.918,323	27	365.317,013 527.941,285	25.929
28	365.315,469 527.940,553	29	365.309,984 527.952,526	13.17
30	365.354,123 527.990,353	31	365.401,31 528.008,494	50.554
32	365.383,465 528.036,88	33	365.387,928 528.042,999	7.574
34	365.414,759 528.058,232	35	365.479,468 528.085,718	70.305
36	365.485,102 528.085,718	37	365.488,139 528.077,669	8.603
38	365.512,582 528.093,271	1	365.541,86 528.127,763	45.242

**** Lungimile segmentelor sunt determinate în planul de proiecţie Stereo 70 şi sunt rotunjite la 1 milimetru.**
***** Distanţa dintre puncte este formată din segmente cumulate ce sunt mai mici decât valoarea 1 milimetru.**

Document care conține date cu caracter personal, protejat de prevederile Regulamentului (UE) nr. 679/2016 și Legii 190/2018

DATE DESPRE IMOBILUL NR. 100041

Oficiul de Cadastru şi Publicitate Imobiliară ALBA
Biroul de Cadastru şi Publicitate Imobiliară Campeni

A. Partea I. Descrierea imobilului

TEREN Extravilan

Adresa: Jud. Alba

Nr. Crt	Nr cadastral Nr. topografic	Suprafaţa* (mp)	Observaţii / Referinţe
A1		12.473	Sector cadastral:151 Teren neimprejmuit;

B. Partea II. Proprietari şi acte

Inscrieri privitoare la dreptul de proprietate şi alte drepturi reale		Referinţe
1 / 10/10/2024		
Act Normativ nr. 7, din 13/03/1996 emis de PARLAMENTUL ROMÂNIEI;		
B1	Intabulare, drept de PROPRIETATE, dobandit prin Lege, cota actuala 1/1	A1
	1) **NEIDENTIFICAT NEIDENTIFICAT**	
Act Administrativ nr. 3942, din 08/10/2024 emis de PRIMĂRIA COMUNEI MOGOȘ;		
B2	Se notează posesia faptică în favoarea lui	A1
	1) **LAZĂR IOAN**	

C. Partea III. SARCINI .

Inscrieri privind dezmembramintele dreptului de proprietate, drepturi reale de garanţie şi sarcini	Referinţe
NU SUNT	

Document care conține date cu caracter personal, protejat de prevederile Regulamentului (UE) nr. 679/2016 și Legii 190/2018

Anexa Nr. 1 La Partea I

Teren

Nr cadastral	Suprafaţa (mp)*	Observaţii / Referinţe
	12.473	

* Suprafaţa este determinată in planul de proiecţie Stereo 70.

DETALII LINIARE IMOBIL

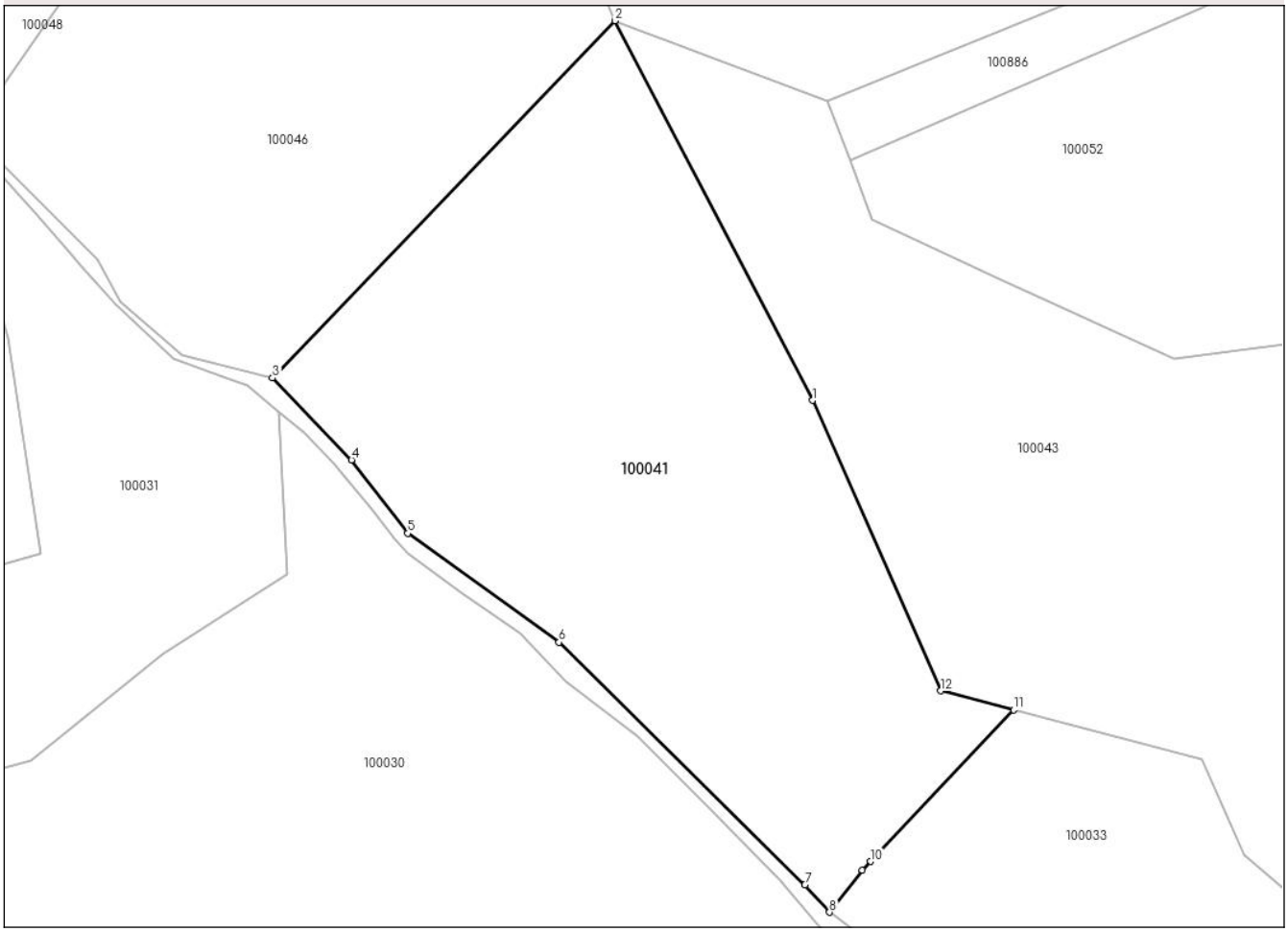

Date referitoare la teren

Crt	Categorie folosință	Intra vilan	Suprafaţa (mp)	Tarla	Parcelă	Nr. topo	Observaţii / Referinţe
1	faneata	NU	12.473	-	-	-	

Lungime Segmente
1) Valorile lungimilor segmentelor sunt obţinute din proiecţie în plan.

Punct început	X / Y	Punct sfârşit	X / Y	Lungime segment (** (m)
1	365.811,571 528.064,677	2	365.769,673 528.145,082	90.667
2	365.769,673 528.145,082	3	365.697,064 528.069,444	104.848
3	365.697,064 528.069,444	4	365.713,833 528.052,061	24.153
4	365.713,833 528.052,061	5	365.725,74 528.036,523	19.575
5	365.725,74 528.036,523	6	365.757,788 528.013,442	39.495

Document care conține date cu caracter personal, protejat de prevederile Regulamentului (UE) nr. 679/2016 și Legii 190/2018

Punct început	X / Y	Punct sfârşit	X / Y	Lungime segment (** (m)
6	365.757,788 528.013,442	7	365.809,957 527.962,072	73.215
7	365.809,957 527.962,072	8	365.815,142 527.956,288	7.768
8	365.815,142 527.956,288	9	365.822,126 527.965,191	11.315
9	365.822,126 527.965,191	10	365.823,876 527.967,041	2.546
10	365.823,876 527.967,041	11	365.854,2 527.999,104	44.132
11	365.854,2 527.999,104	12	365.838,772 528.003,165	15.954
12	365.838,772 528.003,165	1	365.811,571 528.064,677	67.257

** Lungimile segmentelor sunt determinate în planul de proiecţie Stereo 70 şi sunt rotunjite la 1 milimetru.
*** Distanţa dintre puncte este formată din segmente cumulate ce sunt mai mici decât valoarea 1 milimetru.

Document care conține date cu caracter personal, protejat de prevederile Regulamentului (UE) nr. 679/2016 și Legii 190/2018

DATE DESPRE IMOBILUL NR. 100042

Oficiul de Cadastru şi Publicitate Imobiliară ALBA
Biroul de Cadastru şi Publicitate Imobiliară Campeni

A. Partea I. Descrierea imobilului

TEREN Extravilan

Adresa: Jud. Alba

Nr. Crt	Nr cadastral Nr. topografic	Suprafaţa* (mp)	Observaţii / Referinţe
A1	71086	Din acte: 20.058 Masurata: 19.909	Sector cadastral:151 Teren imprejmuit;

Construcţii

Crt	Nr cadastral Nr. topografic	Adresa	Observaţii / Referinţe
A1.1	71086-C1	Jud. Alba	Nr. niveluri:1; S. construita la sol:71 mp; C1 - Anexa - sura din lemn - FARA ACTE

B. Partea II. Proprietari şi acte

Inscrieri privitoare la dreptul de proprietate şi alte drepturi reale		Referinţe
6885 / 17/04/2018		
Act Notarial nr. act de partaj nr 702, din 16/04/2018 emis de bin Luncean Ioan Lucian;		
B1	Intabulare, drept de PROPRIETATEcu titlu partaj inițial reconstituire în baza Legii 18/1991, 1/2000, 247/2005, dobandit prin Succesiune, cota actuala 1/1	A1
	1) **MICLEA EMIL**	
1 / 10/10/2024		
Act Administrativ nr. 4226, din 23/10/2024 emis de PRIMĂRIA COMUNEI MOGOȘ;		
B2	Intabulare, drept de PROPRIETATE, dobandit prin Construire, cota actuala 1/1	A1.1
	1) **MICLEA EMIL**	

C. Partea III. SARCINI .

Inscrieri privind dezmembramintele dreptului de proprietate, drepturi reale de garanţie şi sarcini	Referinţe
NU SUNT	

Document care conține date cu caracter personal, protejat de prevederile Regulamentului (UE) nr. 679/2016 și Legii 190/2018

Anexa Nr. 1 La Partea I

Teren

Nr cadastral	Suprafaţa (mp)*	Observaţii / Referinţe
71086	Din acte: 20.058 Masurata: 19.909	

* Suprafaţa este determinată in planul de proiecţie Stereo 70.

DETALII LINIARE IMOBIL

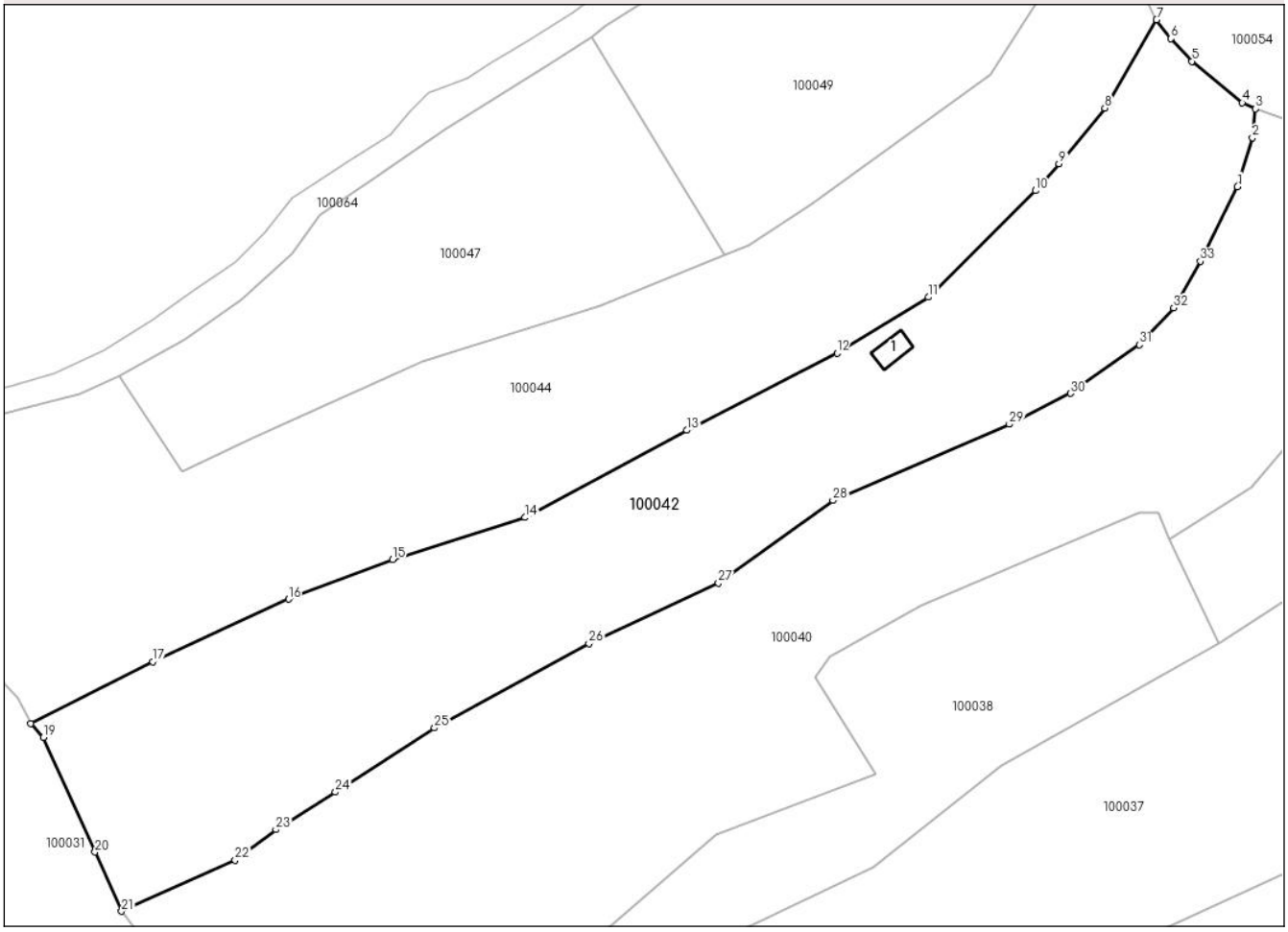

Date referitoare la teren

Crt	Categorie folosinţă	Intra vilan	Suprafaţa (mp)	Tarla	Parcelă	Nr. topo	Observaţii / Referinţe
1	pasune	NU	19.909	-	42/2	42/2	

Date referitoare la construcţii

Crt	Număr	Destinaţie construcţie	Supraf. (mp)	Situaţie juridică	Observaţii / Referinţe
A1.1	71086-C1	constructii anexa	71	Cu acte	Nr. niveluri:1; S. construita la sol:71 mp; C1 - Anexa - sura din lemn - FARA ACTE

Lungime Segmente

1) Valorile lungimilor segmentelor sunt obţinute din proiecţie în plan.

Punct început	X / Y	Punct sfârşit	X / Y	Lungime segment (** (m)
1	365.508,442 528.181,956	2	365.512,849 528.196,436	15.136
3	365.513,757 528.204,958	4	365.509,857 528.206,744	4.289
5	365.494,98 528.218,998	6	365.488,744 528.225,677	9.138

Punct început	X / Y	Punct sfârşit	X / Y	Lungime segment (** (m)
2	365.512,849 528.196,436	3	365.513,757 528.204,958	8.57
4	365.509,857 528.206,744	5	365.494,98 528.218,998	19.274
6	365.488,744 528.225,677	7	365.484,477 528.231,284	7.046

Document care conține date cu caracter personal, protejat de prevederile Regulamentului (UE) nr. 679/2016 și Legii 190/2018

Punct început	X / Y	Punct sfârşit	X / Y	Lungime segment (** (m)
7	365.484,477 528.231,284	8	365.469,189 528.205,203	30.231
9	365.455,68 528.188,725	10	365.448,688 528.180,786	10.579
11	365.416,984 528.149,326	12	365.390,005 528.132,742	31.669
13	365.345,574 528.109,977	14	365.297,726 528.084,218	54.341
15	365.258,481 528.071,808	16	365.227,737 528.060,072	32.908
17	365.187,531 528.041,614	18	365.151,476 528.023,366	40.41
19	365.155,218 528.019,207	20	365.170,481 527.985,368	37.122
21	365.178,371 527.967,875	22	365.211,963 527.982,971	36.828
23	365.224,021 527.991,992	24	365.241,58 528.003,072	20.763
25	365.270,913 528.022,007	26	365.316,603 528.046,916	52.039
27	365.354,893 528.064,891	28	365.388,764 528.089,233	41.711
29	365.440,973 528.111,775	30	365.459,076 528.120,9	20.273
31	365.479,437 528.135,265	32	365.489,537 528.146,15	14.849
33	365.497,445 528.159,928	1	365.508,442 528.181,956	24.62

Punct început	X / Y	Punct sfârşit	X / Y	Lungime segment (** (m)
8	365.469,189 528.205,203	9	365.455,68 528.188,725	21.308
10	365.448,688 528.180,786	11	365.416,984 528.149,326	44.664
12	365.390,005 528.132,742	13	365.345,574 528.109,977	49.924
14	365.297,726 528.084,218	15	365.258,481 528.071,808	41.16
16	365.227,737 528.060,072	17	365.187,531 528.041,614	44.24
18	365.151,476 528.023,366	19	365.155,218 528.019,207	5.595
20	365.170,481 527.985,368	21	365.178,371 527.967,875	19.19
22	365.211,963 527.982,971	23	365.224,021 527.991,992	15.059
24	365.241,58 528.003,072	25	365.270,913 528.022,007	34.914
26	365.316,603 528.046,916	27	365.354,893 528.064,891	42.299
28	365.388,764 528.089,233	29	365.440,973 528.111,775	56.868
30	365.459,076 528.120,9	31	365.479,437 528.135,265	24.918
32	365.489,537 528.146,15	33	365.497,445 528.159,928	15.886

** Lungimile segmentelor sunt determinate în planul de proiecţie Stereo 70 şi sunt rotunjite la 1 milimetru.
*** Distanţa dintre puncte este formată din segmente cumulate ce sunt mai mici decât valoarea 1 milimetru.

Document care conține date cu caracter personal, protejat de prevederile Regulamentului (UE) nr. 679/2016 și Legii 190/2018

DATE DESPRE IMOBILUL NR. 100043

Oficiul de Cadastru şi Publicitate Imobiliară ALBA
Biroul de Cadastru şi Publicitate Imobiliară Campeni

A. Partea I. Descrierea imobilului

TEREN Extravilan

Adresa: Jud. Alba

Nr. Crt	Nr cadastral Nr. topografic	Suprafaţa* (mp)	Observaţii / Referinţe
A1		67.642	Sector cadastral:151 Teren neimprejmuit;

B. Partea II. Proprietari şi acte

Inscrieri privitoare la dreptul de proprietate şi alte drepturi reale		Referinţe
1 / 10/10/2024		
Act Normativ nr. 7, din 13/03/1996 emis de PARLAMENTUL ROMÂNIEI;		
B1	Inscrierea posesiei, drept de PROPRIETATE, dobandit prin Lege, cota actuala 1/1	A1
	1) **NEIDENTIFICAT NEIDENTIFICAT**	
/		
Act Normativ nr. 7, din 13/03/1996 emis de Parlamentul României (art 13);		
B2	Se noteaza mentiunea de proprietar neidentificat	A1

C. Partea III. SARCINI .

Inscrieri privind dezmembramintele dreptului de proprietate, drepturi reale de garanţie şi sarcini	Referinţe
NU SUNT	

Document care conține date cu caracter personal, protejat de prevederile Regulamentului (UE) nr. 679/2016 și Legii 190/2018

Anexa Nr. 1 La Partea I

Teren

Nr cadastral	Suprafaţa (mp)*	Observaţii / Referinţe
	67.642	

* Suprafaţa este determinată in planul de proiecţie Stereo 70.

DETALII LINIARE IMOBIL

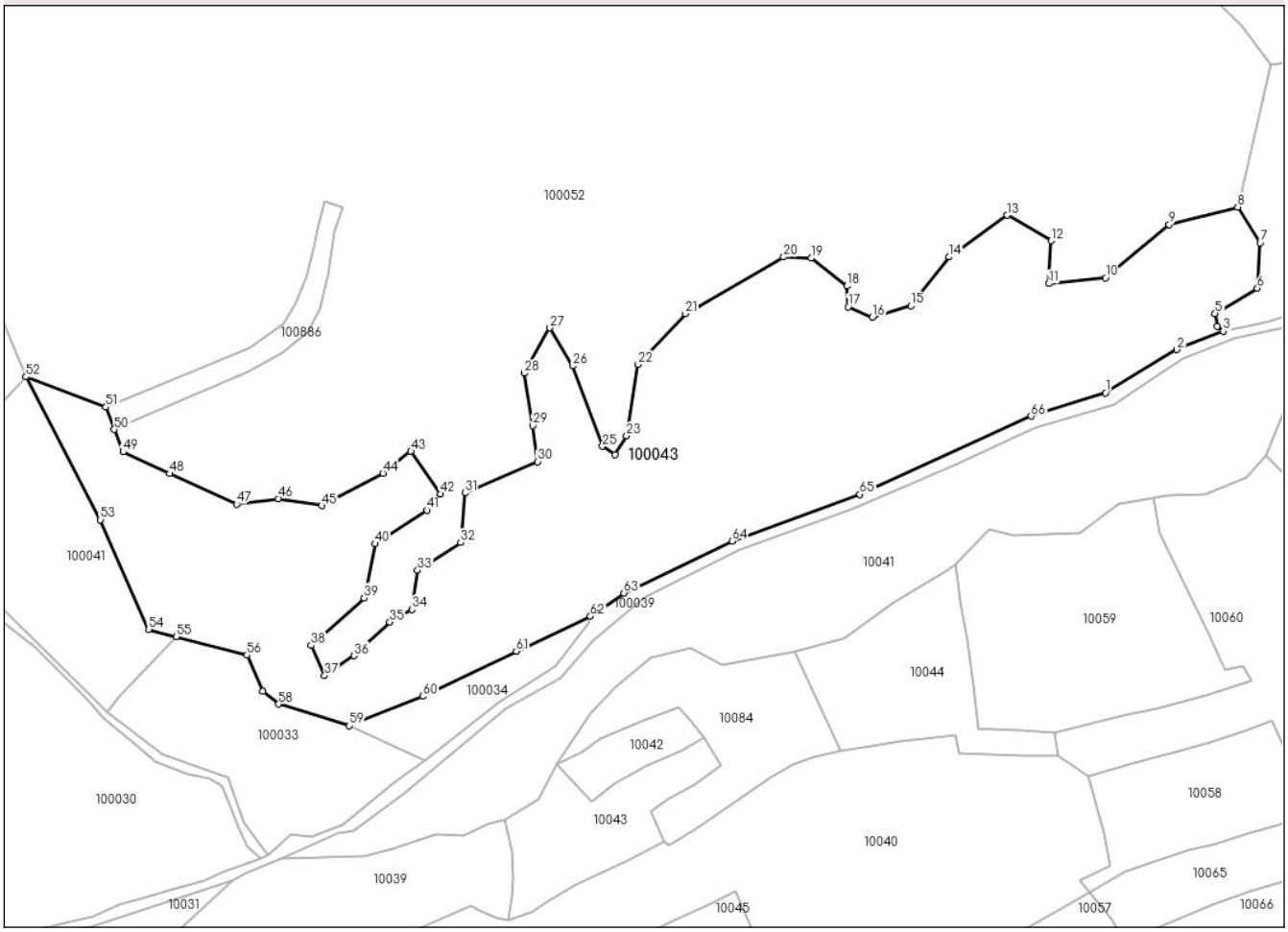

Date referitoare la teren

Crt	Categorie folosință	Intra vilan	Suprafaţa (mp)	Tarla	Parcelă	Nr. topo	Observaţii / Referinţe
1	padure	NU	67.642	-	-	-	467A

Lungime Segmente

1) Valorile lungimilor segmentelor sunt obţinute din proiecţie în plan.

Punct început	X / Y	Punct sfârşit	X / Y	Lungime segment
1	366.377,184 528.136,143	2	366.417,41 528.160,354	46.95
4	366.440,304 528.173,593	5	366.438,948 528.180,692	7.228
7	366.464,317 528.220,34	8	366.451,605 528.240,481	23.817
10	366.377,234 528.200,718	11	366.345,269 528.197,459	32.131
13	366.321,782 528.235,918	14	366.289,164 528.212,451	40.183
16	366.246,108 528.178,556	17	366.232,407 528.184,423	14.905

Punct început	X / Y	Punct sfârşit	X / Y	Lungime segment
2	366.417,41 528.160,354	3	366.443,508 528.170,747	28.091
5	366.438,948 528.180,692	6	366.462,696 528.194,852	27.648
8	366.451,605 528.240,481	9	366.413,116 528.230,702	39.712
11	366.345,269 528.197,459	12	366.346,574 528.221,578	24.154
14	366.289,164 528.212,451	15	366.267,636 528.185,074	34.828
17	366.232,407 528.184,423	18	366.231,756 528.196,155	11.75

Punct început	X / Y	Punct sfârşit	X / Y	Lungime segment
3	366.443,508 528.170,747	4	366.440,304 528.173,593	4.286
6	366.462,696 528.194,852	7	366.464,317 528.220,34	25.54
9	366.413,116 528.230,702	10	366.377,234 528.200,718	46.761
12	366.346,574 528.221,578	13	366.321,782 528.235,918	28.641
15	366.267,636 528.185,074	16	366.246,108 528.178,556	22.493
18	366.231,756 528.196,155	19	366.211,532 528.211,8	25.57

Document care conține date cu caracter personal, protejat de prevederile Regulamentului (UE) nr. 679/2016 și Legii 190/2018

Punct început	X / Y	Punct sfârşit	X / Y	Lungime segment
19	366.211,532 528.211,8	20	366.196,078 528.212,41	15.466
22	366.114,248 528.152,062	23	366.107,753 528.111,828	40.754
25	366.094,114 528.105,989	26	366.077,528 528.151,222	48.178
28	366.050,179 528.147,088	29	366.055,038 528.117,604	29.882
31	366.016,722 528.079,829	32	366.014,374 528.051,955	27.973
34	365.986,845 528.014,289	35	365.974,507 528.007,151	14.254
37	365.937,782 527.977,157	38	365.930,21 527.994,037	18.5
40	365.966,064 528.051,278	41	365.995,288 528.070,096	34.758
43	365.986,339 528.103,244	44	365.970,61 528.090,862	20.018
46	365.911,827 528.076,609	47	365.888,209 528.073,458	23.827
49	365.824,297 528.102,875	50	365.819,472 528.115,504	13.52
52	365.769,673 528.145,082	53	365.811,571 528.064,677	90.667
55	365.854,2 527.999,104	56	365.894,045 527.988,615	41.202
58	365.911,886 527.961,064	59	365.951,627 527.948,908	41.558
61	366.045,658 527.990,864	62	366.087,315 528.010,458	46.035
64	366.166,988 528.052,78	65	366.239,044 528.079,027	76.688

Punct început	X / Y	Punct sfârşit	X / Y	Lungime segment
20	366.196,078 528.212,41	21	366.140,876 528.180,613	63.706
23	366.107,753 528.111,828	24	366.101,257 528.101,446	12.247
26	366.077,528 528.151,222	27	366.064,533 528.172,688	25.092
29	366.055,038 528.117,604	30	366.057,637 528.097,351	20.419
32	366.014,374 528.051,955	33	365.990,094 528.036,352	28.861
35	365.974,507 528.007,151	36	365.954,373 527.988,332	27.56
38	365.930,21 527.994,037	39	365.959,913 528.020,814	39.991
41	365.995,288 528.070,096	42	366.003,082 528.079,181	11.97
44	365.970,61 528.090,862	45	365.936,19 528.072,692	38.921
47	365.888,209 528.073,458	48	365.850,525 528.090,663	41.426
50	365.819,472 528.115,504	51	365.814,647 528.128,134	13.52
53	365.811,571 528.064,677	54	365.838,772 528.003,165	67.257
56	365.894,045 527.988,615	57	365.902,966 527.968,356	22.137
59	365.951,627 527.948,908	60	365.992,959 527.965,536	44.551
62	366.087,315 528.010,458	63	366.106,225 528.023,602	23.029
65	366.239,044 528.079,027	66	366.335,4 528.122,969	105.902

Punct început	X / Y	Punct sfârşit	X / Y	Lungime segment
21	366.140,876 528.180,613	22	366.114,248 528.152,062	39.041
24	366.101,257 528.101,446	25	366.094,114 528.105,989	8.466
27	366.064,533 528.172,688	28	366.050,179 528.147,088	29.349
30	366.057,637 528.097,351	31	366.016,722 528.079,829	44.509
33	365.990,094 528.036,352	34	365.986,845 528.014,289	22.301
36	365.954,373 527.988,332	37	365.937,782 527.977,157	20.004
39	365.959,913 528.020,814	40	365.966,064 528.051,278	31.079
42	366.003,082 528.079,181	43	365.986,339 528.103,244	29.315
45	365.936,19 528.072,692	46	365.911,827 528.076,609	24.677
48	365.850,525 528.090,663	49	365.824,297 528.102,875	28.932
51	365.814,647 528.128,134	52	365.769,673 528.145,082	48.062
54	365.838,772 528.003,165	55	365.854,2 527.999,104	15.954
57	365.902,966 527.968,356	58	365.911,886 527.961,064	11.521
60	365.992,959 527.965,536	61	366.045,658 527.990,864	58.47
63	366.106,225 528.023,602	64	366.166,988 528.052,78	67.406
66	366.335,4 528.122,969	1	366.377,184 528.136,143	43.812

**** Lungimile segmentelor sunt determinate în planul de proiecţie Stereo 70 şi sunt rotunjite la 1 milimetru.**
***** Distanţa dintre puncte este formată din segmente cumulate ce sunt mai mici decât valoarea 1 milimetru.**

Document care conține date cu caracter personal, protejat de prevederile Regulamentului (UE) nr. 679/2016 și Legii 190/2018

DATE DESPRE IMOBILUL NR. 100044

Oficiul de Cadastru şi Publicitate Imobiliară ALBA
Biroul de Cadastru şi Publicitate Imobiliară Campeni

A. Partea I. Descrierea imobilului

TEREN Extravilan

Adresa: Jud. Alba

Nr. Crt	Nr cadastral Nr. topografic	Suprafaţa* (mp)	Observaţii / Referinţe
A1		21.007	Sector cadastral:151 Teren neimprejmuit;

B. Partea II. Proprietari şi acte

Inscrieri privitoare la dreptul de proprietate şi alte drepturi reale		Referinţe
1 / 10/10/2024		
Act Normativ nr. 7, din 13/03/1996 emis de PARLAMENTUL ROMÂNIEI;		
B1	Intabulare, drept de PROPRIETATE, dobandit prin Lege, cota actuala 1/1	A1
	1) **NEIDENTIFICAT NEIDENTIFICAT**	
Act Administrativ nr. 3942, din 08/10/2024 emis de PRIMĂRIA COMUNEI MOGOȘ;		
B2	Se notează posesia faptică în favoarea lui	A1
	1) **GRAD LETIȚIA**	

C. Partea III. SARCINI .

Inscrieri privind dezmembramintele dreptului de proprietate, drepturi reale de garanţie şi sarcini	Referinţe
NU SUNT	

Document care conține date cu caracter personal, protejat de prevederile Regulamentului (UE) nr. 679/2016 și Legii 190/2018

Anexa Nr. 1 La Partea I

Teren

Nr cadastral	Suprafaţa (mp)*	Observaţii / Referinţe
	21.007	

* Suprafaţa este determinată in planul de proiecţie Stereo 70.

DETALII LINIARE IMOBIL

Date referitoare la teren

Crt	Categorie folosință	Intra vilan	Suprafaţa (mp)	Tarla	Parcelă	Nr. topo	Observaţii / Referinţe
1	pasune	NU	21.007	-	-	-	

Lungime Segmente

1) Valorile lungimilor segmentelor sunt obţinute din proiecţie în plan.

Punct început	X / Y	Punct sfârşit	X / Y	Lungime segment (** (m)
1	365.390,005 528.132,742	2	365.416,984 528.149,326	31.669
3	365.448,688 528.180,786	4	365.455,68 528.188,725	10.579
5	365.469,189 528.205,203	6	365.484,477 528.231,284	30.231
7	365.467,101 528.266,749	8	365.449,89 528.237,776	33.7
9	365.435,288 528.215,063	10	365.382,492 528.176,867	65.164

Punct început	X / Y	Punct sfârşit	X / Y	Lungime segment (** (m)
2	365.416,984 528.149,326	3	365.448,688 528.180,786	44.664
4	365.455,68 528.188,725	5	365.469,189 528.205,203	21.308
6	365.484,477 528.231,284	7	365.467,101 528.266,749	39.493
8	365.449,89 528.237,776	9	365.435,288 528.215,063	27.002
10	365.382,492 528.176,867	11	365.363,878 528.164,76	22.205

Document care conține date cu caracter personal, protejat de prevederile Regulamentului (UE) nr. 679/2016 și Legii 190/2018

Punct început	X / Y	Punct sfârşit	X / Y	Lungime segment (** (m)
11	365.363,878 528.164,76	12	365.356,812 528.161,864	7.636
13	365.319,991 528.146,776	14	365.267,301 528.130,358	55.189
15	365.217,312 528.107,638	16	365.196,37 528.097,622	23.214
17	365.177,645 528.125,894	18	365.165,986 528.120,568	12.817
19	365.149,217 528.116,268	20	365.132,007 528.111,747	17.794
21	365.118,658 528.106,454	22	365.112,59 528.099,729	9.058
23	365.099,364 528.085,068	24	365.107,408 528.076,795	11.539
25	365.131,403 528.044,865	26	365.140,737 528.038,18	11.481
27	365.147,554 528.030,866	28	365.151,476 528.023,366	8.464
29	365.187,531 528.041,614	30	365.227,737 528.060,072	44.24
31	365.258,481 528.071,808	32	365.297,726 528.084,218	41.16
33	365.345,574 528.109,977	1	365.390,005 528.132,742	49.924

Punct început	X / Y	Punct sfârşit	X / Y	Lungime segment (** (m)
12	365.356,812 528.161,864	13	365.319,991 528.146,776	39.793
14	365.267,301 528.130,358	15	365.217,312 528.107,638	54.909
16	365.196,37 528.097,622	17	365.177,645 528.125,894	33.911
18	365.165,986 528.120,568	19	365.149,217 528.116,268	17.311
20	365.132,007 528.111,747	21	365.118,658 528.106,454	14.36
22	365.112,59 528.099,729	23	365.099,364 528.085,068	19.746
24	365.107,408 528.076,795	25	365.131,403 528.044,865	39.941
26	365.140,737 528.038,18	27	365.147,554 528.030,866	9.998
28	365.151,476 528.023,366	29	365.187,531 528.041,614	40.41
30	365.227,737 528.060,072	31	365.258,481 528.071,808	32.908
32	365.297,726 528.084,218	33	365.345,574 528.109,977	54.341

** Lungimile segmentelor sunt determinate în planul de proiecţie Stereo 70 şi sunt rotunjite la 1 milimetru.
*** Distanţa dintre puncte este formată din segmente cumulate ce sunt mai mici decât valoarea 1 milimetru.

Document care conține date cu caracter personal, protejat de prevederile Regulamentului (UE) nr. 679/2016 și Legii 190/2018

DATE DESPRE IMOBILUL NR. 100045

Oficiul de Cadastru şi Publicitate Imobiliară ALBA
Biroul de Cadastru şi Publicitate Imobiliară Campeni

A. Partea I. Descrierea imobilului

TEREN Extravilan

Adresa: Jud. Alba

Nr. Crt	Nr cadastral Nr. topografic	Suprafaţa* (mp)	Observaţii / Referinţe
A1		6.124	Sector cadastral:151 Teren neimprejmuit;

B. Partea II. Proprietari şi acte

Inscrieri privitoare la dreptul de proprietate şi alte drepturi reale		Referinţe
1 / 10/10/2024		
Act Normativ nr. 7, din 13/03/1996 emis de PARLAMENTUL ROMÂNIEI;		
B1	Intabulare, drept de PROPRIETATE, dobandit prin Lege, cota actuala 1/1	A1
	1) **NEIDENTIFICAT NEIDENTIFICAT**	
Act Administrativ nr. 3942, din 08/10/2024 emis de PRIMĂRIA COMUNEI MOGOȘ;		
B2	Se notează posesia faptică în favoarea lui	A1
	1) **PRAJA VICTORIA**	

C. Partea III. SARCINI .

Inscrieri privind dezmembramintele dreptului de proprietate, drepturi reale de garanţie şi sarcini	Referinţe
NU SUNT	

Document care conține date cu caracter personal, protejat de prevederile Regulamentului (UE) nr. 679/2016 și Legii 190/2018

Anexa Nr. 1 La Partea I

Teren

Nr cadastral	Suprafaţa (mp)*	Observaţii / Referinţe
	6.124	

* Suprafaţa este determinată in planul de proiecţie Stereo 70.

DETALII LINIARE IMOBIL

Date referitoare la teren

Crt	Categorie folosință	Intra vilan	Suprafaţa (mp)	Tarla	Parcelă	Nr. topo	Observaţii / Referinţe
1	pasune	NU	6.124	-	-	-	

Lungime Segmente
1) Valorile lungimilor segmentelor sunt obţinute din proiecţie în plan.

Punct început	X / Y	Punct sfârşit	X / Y	Lungime segment (** (m)
1	365.584,292 528.134,332	2	365.581,309 528.175,136	40.913
2	365.581,309 528.175,136	3	365.571,748 528.189,438	17.204
3	365.571,748 528.189,438	4	365.566,784 528.204,82	16.162
4	365.566,784 528.204,82	5	365.546,958 528.192,959	23.104
5	365.546,958 528.192,959	6	365.541,86 528.162,618	30.766

Document care conține date cu caracter personal, protejat de prevederile Regulamentului (UE) nr. 679/2016 și Legii 190/2018

Punct început	X / Y	Punct sfârşit	X / Y	Lungime segment (** (m)
6	365.541,86 528.162,618	7	365.541,86 528.127,763	34.855
7	365.541,86 528.127,763	8	365.512,582 528.093,271	45.242
8	365.512,582 528.093,271	9	365.488,139 528.077,669	28.998
9	365.488,139 528.077,669	10	365.502,767 528.047,122	33.868
10	365.502,767 528.047,122	11	365.528,23 528.063,607	30.333
11	365.528,23 528.063,607	12	365.560,207 528.085,487	38.746
12	365.560,207 528.085,487	13	365.576,984 528.109,538	29.324
13	365.576,984 528.109,538	1	365.584,292 528.134,332	25.848

** Lungimile segmentelor sunt determinate în planul de proiecţie Stereo 70 şi sunt rotunjite la 1 milimetru.
*** Distanţa dintre puncte este formată din segmente cumulate ce sunt mai mici decât valoarea 1 milimetru.

Document care conține date cu caracter personal, protejat de prevederile Regulamentului (UE) nr. 679/2016 și Legii 190/2018

DATE DESPRE IMOBILUL NR. 100046

Oficiul de Cadastru şi Publicitate Imobiliară ALBA
Biroul de Cadastru şi Publicitate Imobiliară Campeni

A. Partea I. Descrierea imobilului

TEREN Extravilan

Adresa: Jud. Alba

Nr. Crt	Nr cadastral Nr. topografic	Suprafaţa* (mp)	Observaţii / Referinţe
A1		11.328	Sector cadastral:151 Teren neimprejmuit;

B. Partea II. Proprietari şi acte

Inscrieri privitoare la dreptul de proprietate şi alte drepturi reale		Referinţe
1 / 10/10/2024		
Act Normativ nr. 7, din 13/03/1996 emis de PARLAMENTUL ROMÂNIEI;		
B1	Intabulare, drept de PROPRIETATE, dobandit prin Lege, cota actuala 1/1	A1
	1) **NEIDENTIFICAT NEIDENTIFICAT**	
Act Administrativ nr. 3942, din 08/10/2024 emis de PRIMĂRIA COMUNEI MOGOȘ;		
B2	Se notează posesia faptică în favoarea lui	A1
	1) **LAZĂR IOAN**	

C. Partea III. SARCINI .

Inscrieri privind dezmembramintele dreptului de proprietate, drepturi reale de garanţie şi sarcini	Referinţe
NU SUNT	

Document care conține date cu caracter personal, protejat de prevederile Regulamentului (UE) nr. 679/2016 și Legii 190/2018

Anexa Nr. 1 La Partea I

Teren

Nr cadastral	Suprafaţa (mp)*	Observaţii / Referinţe
	11.328	

* Suprafaţa este determinată in planul de proiecţie Stereo 70.

DETALII LINIARE IMOBIL

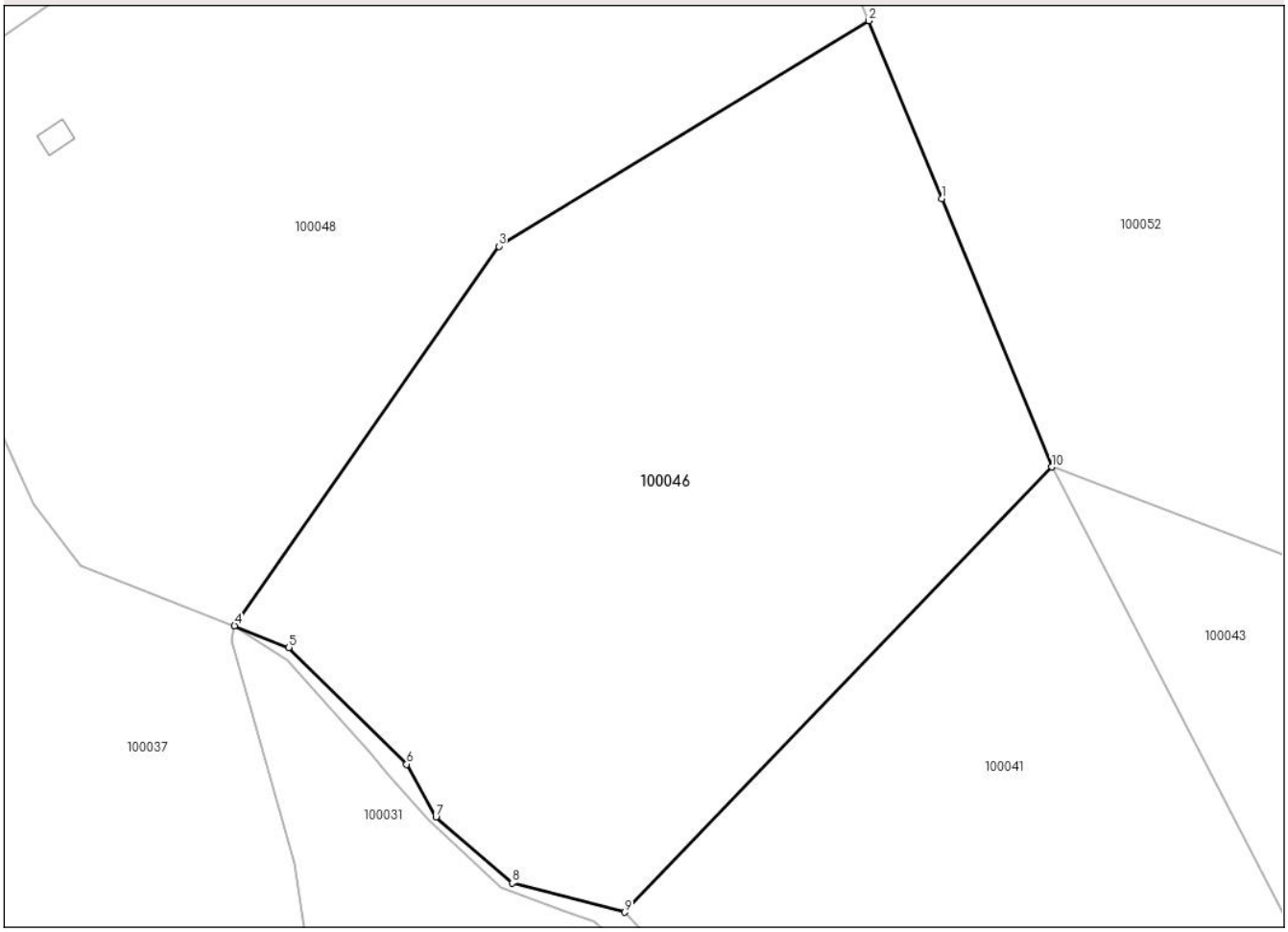

Date referitoare la teren

Crt	Categorie folosință	Intra vilan	Suprafaţa (mp)	Tarla	Parcelă	Nr. topo	Observaţii / Referinţe
1	pasune	NU	11.328	-	-	-	

Lungime Segmente
1) Valorile lungimilor segmentelor sunt obţinute din proiecţie în plan.

Punct început	X / Y	Punct sfârşit	X / Y	Lungime segment (** (m)
1	365.750,969 528.190,721	2	365.738,592 528.220,922	32.638
2	365.738,592 528.220,922	3	365.675,627 528.182,602	73.709
3	365.675,627 528.182,602	4	365.630,681 528.118,107	78.611
4	365.630,681 528.118,107	5	365.639,93 528.114,439	9.95
5	365.639,93 528.114,439	6	365.659,979 528.094,598	28.207

Document care conține date cu caracter personal, protejat de prevederile Regulamentului (UE) nr. 679/2016 și Legii 190/2018

Punct început	X / Y	Punct sfârşit	X / Y	Lungime segment (** (m)
6	365.659,979 528.094,598	7	365.664,937 528.085,629	10.248
7	365.664,937 528.085,629	8	365.677,921 528.074,381	17.178
8	365.677,921 528.074,381	9	365.697,064 528.069,444	19.77
9	365.697,064 528.069,444	10	365.769,673 528.145,082	104.848
10	365.769,673 528.145,082	1	365.750,969 528.190,721	49.323

** Lungimile segmentelor sunt determinate în planul de proiecţie Stereo 70 şi sunt rotunjite la 1 milimetru.
*** Distanţa dintre puncte este formată din segmente cumulate ce sunt mai mici decât valoarea 1 milimetru.

Document care conține date cu caracter personal, protejat de prevederile Regulamentului (UE) nr. 679/2016 și Legii 190/2018

DATE DESPRE IMOBILUL NR. 100047

Oficiul de Cadastru şi Publicitate Imobiliară ALBA
Biroul de Cadastru şi Publicitate Imobiliară Campeni

A. Partea I. Descrierea imobilului

TEREN Extravilan

Adresa: Jud. Alba

Nr. Crt	Nr cadastral Nr. topografic	Suprafaţa* (mp)	Observaţii / Referinţe
A1		9.221	Sector cadastral:151 Teren neimprejmuit;

B. Partea II. Proprietari şi acte

Inscrieri privitoare la dreptul de proprietate şi alte drepturi reale		Referinţe
1 / 10/10/2024		
Act Normativ nr. 7, din 13/03/1996 emis de PARLAMENTUL ROMÂNIEI;		
B1	Intabulare, drept de PROPRIETATE, dobandit prin Lege, cota actuala 1/1	A1
	1) **NEIDENTIFICAT NEIDENTIFICAT**	
Act Administrativ nr. 3942, din 08/10/2024 emis de PRIMĂRIA COMUNEI MOGOȘ;		
B2	Se notează posesia faptică în favoarea lui	A1
	1) **LAZĂR IOAN**	

C. Partea III. SARCINI .

Inscrieri privind dezmembramintele dreptului de proprietate, drepturi reale de garanţie şi sarcini	Referinţe
NU SUNT	

Document care conține date cu caracter personal, protejat de prevederile Regulamentului (UE) nr. 679/2016 și Legii 190/2018

Anexa Nr. 1 La Partea I

Teren

Nr cadastral	Suprafaţa (mp)*	Observaţii / Referinţe
	9.221	

* Suprafaţa este determinată in planul de proiecţie Stereo 70.

DETALII LINIARE IMOBIL

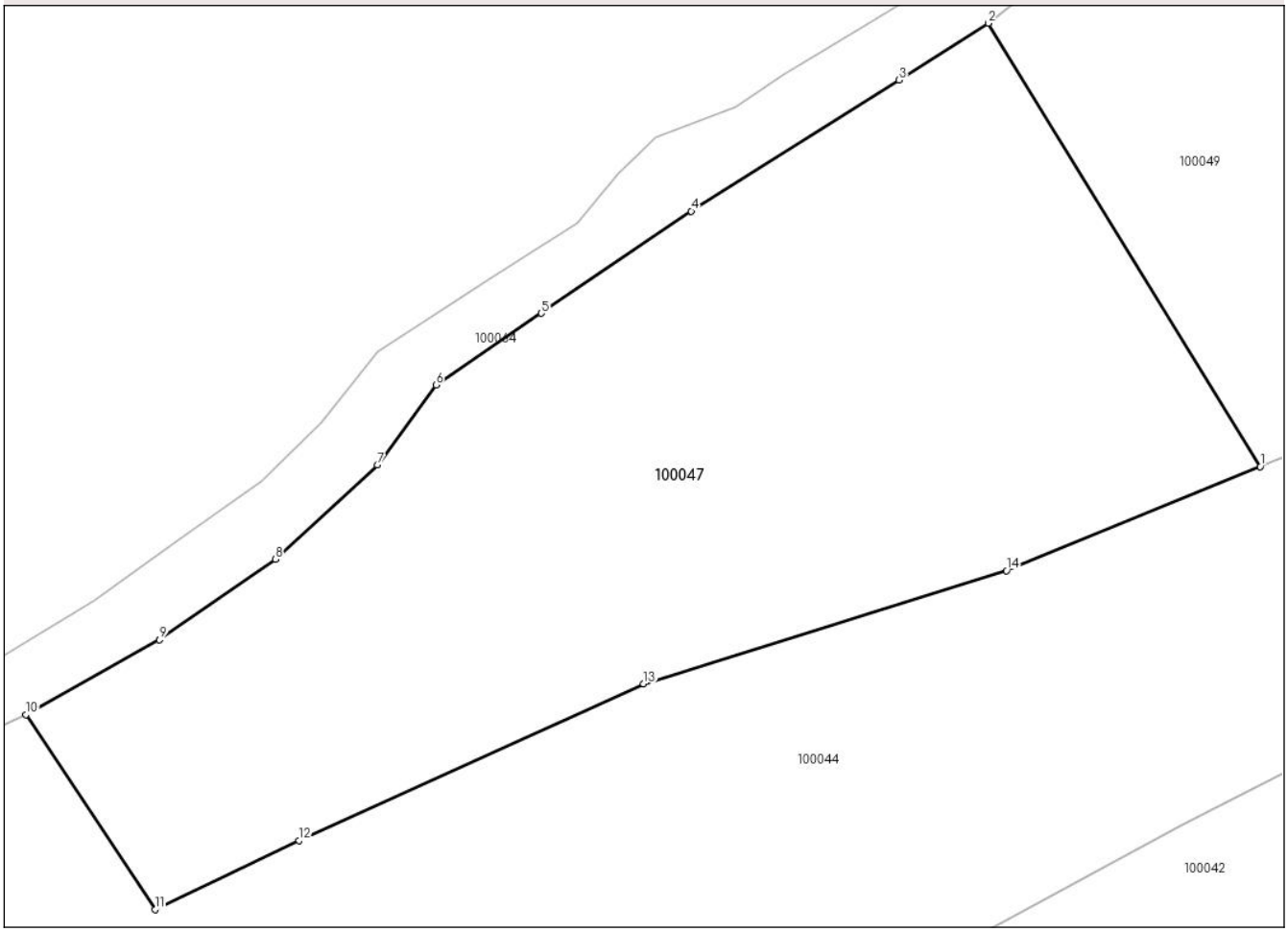

Date referitoare la teren

Crt	Categorie folosință	Intra vilan	Suprafaţa (mp)	Tarla	Parcelă	Nr. topo	Observaţii / Referinţe
1	pasune	NU	9.221	-	-	-	

Lungime Segmente
1) Valorile lungimilor segmentelor sunt obţinute din proiecţie în plan.

Punct început	X / Y	Punct sfârşit	X / Y	Lungime segment (** (m)
1	365.356,812 528.161,864	2	365.317,317 528.226,136	75.437
2	365.317,317 528.226,136	3	365.304,388 528.217,891	15.334
3	365.304,388 528.217,891	4	365.274,218 528.198,897	35.651
4	365.274,218 528.198,897	5	365.252,441 528.184,088	26.336
5	365.252,441 528.184,088	6	365.237,153 528.173,691	18.488

Document care conține date cu caracter personal, protejat de prevederile Regulamentului (UE) nr. 679/2016 și Legii 190/2018

Punct început	X / Y	Punct sfârşit	X / Y	Lungime segment (** (m)
6	365.237,153 528.173,691	7	365.228,643 528.162,098	14.381
7	365.228,643 528.162,098	8	365.213,825 528.148,411	20.172
8	365.213,825 528.148,411	9	365.196,987 528.136,743	20.486
9	365.196,987 528.136,743	10	365.177,645 528.125,894	22.177
10	365.177,645 528.125,894	11	365.196,37 528.097,622	33.911
11	365.196,37 528.097,622	12	365.217,312 528.107,638	23.214
12	365.217,312 528.107,638	13	365.267,301 528.130,358	54.909
13	365.267,301 528.130,358	14	365.319,991 528.146,776	55.189
14	365.319,991 528.146,776	1	365.356,812 528.161,864	39.793

** Lungimile segmentelor sunt determinate în planul de proiecţie Stereo 70 şi sunt rotunjite la 1 milimetru.
*** Distanţa dintre puncte este formată din segmente cumulate ce sunt mai mici decât valoarea 1 milimetru.

Document care conține date cu caracter personal, protejat de prevederile Regulamentului (UE) nr. 679/2016 și Legii 190/2018

DATE DESPRE IMOBILUL NR. 100048

Oficiul de Cadastru şi Publicitate Imobiliară ALBA
Biroul de Cadastru şi Publicitate Imobiliară Campeni

A. Partea I. Descrierea imobilului

TEREN Extravilan

Adresa: Jud. Alba

Nr. Crt	Nr cadastral Nr. topografic	Suprafaţa* (mp)	Observaţii / Referinţe
A1		15.008	Sector cadastral:151 Teren neimprejmuit;

B. Partea II. Proprietari şi acte

Inscrieri privitoare la dreptul de proprietate şi alte drepturi reale		Referinţe
1 / 10/10/2024		
Act Normativ nr. 7, din 13/03/1996 emis de PARLAMENTUL ROMÂNIEI;		
B1	Inscrierea posesiei, drept de PROPRIETATE, dobandit prin Lege, cota actuala 1/1	A1
	1) **NEIDENTIFICAT NEIDENTIFICAT**	
/		
Act Normativ nr. 7, din 13/03/1996 emis de Parlamentul României (art 13);		
B2	Se noteaza mentiunea de proprietar neidentificat	A1

C. Partea III. SARCINI .

Inscrieri privind dezmembramintele dreptului de proprietate, drepturi reale de garanţie şi sarcini	Referinţe
NU SUNT	

Document care conține date cu caracter personal, protejat de prevederile Regulamentului (UE) nr. 679/2016 și Legii 190/2018

Anexa Nr. 1 La Partea I

Teren

Nr cadastral	Suprafaţa (mp)*	Observaţii / Referinţe
	15.008	

* Suprafaţa este determinată in planul de proiecţie Stereo 70.

DETALII LINIARE IMOBIL

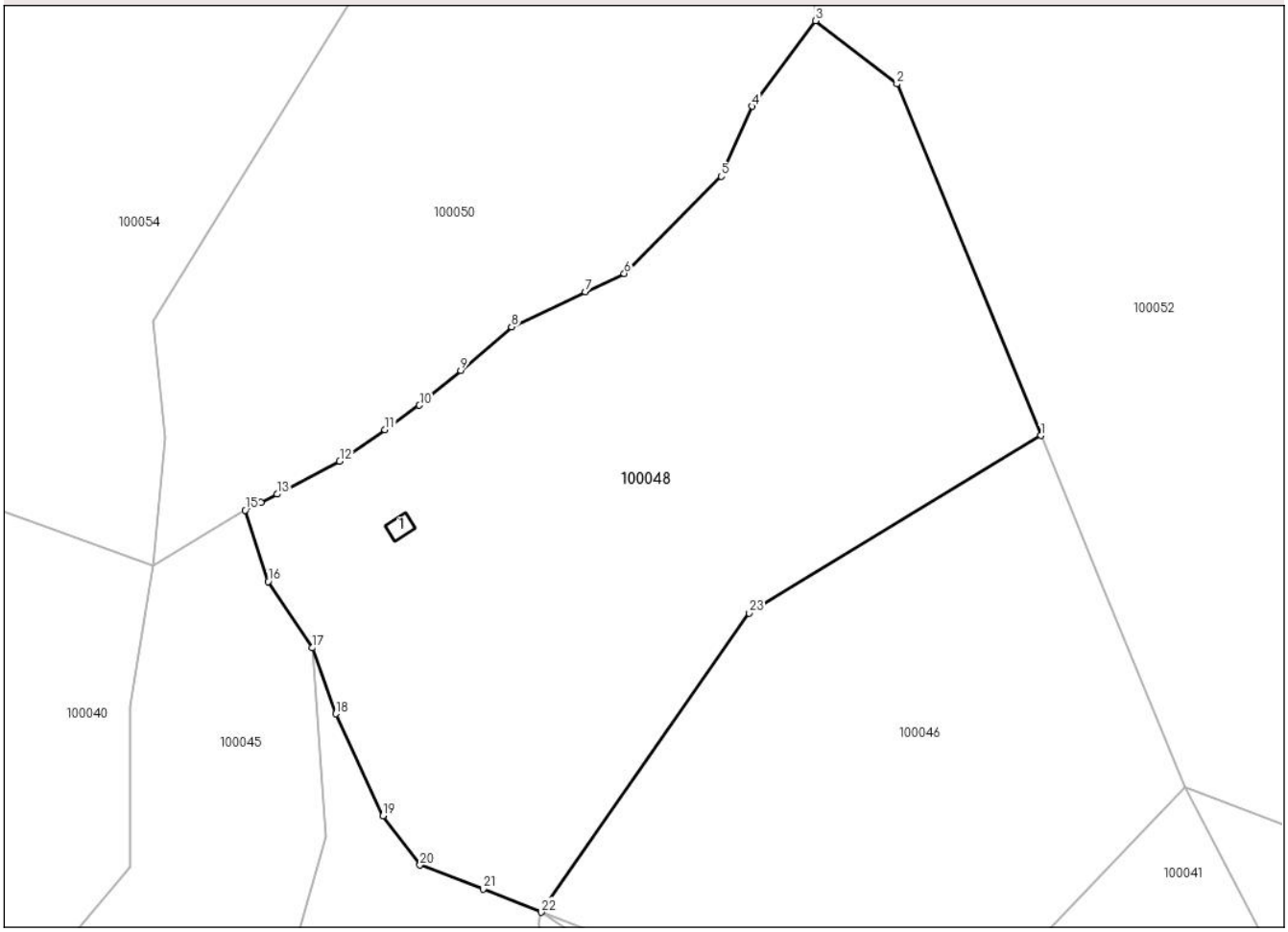

Date referitoare la teren

Crt	Categorie folosință	Intra vilan	Suprafaţa (mp)	Tarla	Parcelă	Nr. topo	Observaţii / Referinţe
1	pasune	NU	14.908	-	-	-	
2	curti constructii	NU	100	-	-	-	

Date referitoare la construcţii

Crt	Număr	Destinaţie construcţie	Supraf. (mp)	Situaţie juridică	Observaţii / Referinţe
A1.1		constructii anexa	20	Fara acte	Nr. niveluri:1; S. construita la sol:20 mp; ANEXĂ

Lungime Segmente
1) Valorile lungimilor segmentelor sunt obţinute din proiecţie în plan.

Punct început	X / Y	Punct sfârşit	X / Y	Lungime segment (** (m)
1	365.738,592 528.220,922	2	365.707,512 528.296,761	81.961
3	365.689,885 528.310,384	4	365.676,208 528.291,926	22.972
5	365.669,542 528.276,833	6	365.648,624 528.255,863	29.619

Punct început	X / Y	Punct sfârşit	X / Y	Lungime segment (** (m)
2	365.707,512 528.296,761	3	365.689,885 528.310,384	22.277
4	365.676,208 528.291,926	5	365.669,542 528.276,833	16.5
6	365.648,624 528.255,863	7	365.640,242 528.251,892	9.275

Document care conține date cu caracter personal, protejat de prevederile Regulamentului (UE) nr. 679/2016 și Legii 190/2018

Punct început	X / Y	Punct sfârşit	X / Y	Lungime segment (** (m)
7	365.640,242 528.251,892	8	365.624,302 528.244,34	17.639
9	365.613,292 528.234,98	10	365.604,408 528.227,428	11.66
11	365.596,978 528.222,147	12	365.587,18 528.215,36	11.919
13	365.573,663 528.208,256	14	365.570,224 528.206,538	3.845
15	365.566,784 528.204,82	16	365.571,748 528.189,438	16.162
17	365.581,309 528.175,136	18	365.586,342 528.160,879	15.119
19	365.596,534 528.138,876	20	365.604,528 528.128,265	13.285
21	365.618,161 528.123,074	22	365.630,681 528.118,107	13.469
23	365.675,627 528.182,602	1	365.738,592 528.220,922	73.709

Punct început	X / Y	Punct sfârşit	X / Y	Lungime segment (** (m)
8	365.624,302 528.244,34	9	365.613,292 528.234,98	14.45
10	365.604,408 528.227,428	11	365.596,978 528.222,147	9.115
12	365.587,18 528.215,36	13	365.573,663 528.208,256	15.27
14	365.570,224 528.206,538	15	365.566,784 528.204,82	3.845
16	365.571,748 528.189,438	17	365.581,309 528.175,136	17.204
18	365.586,342 528.160,879	19	365.596,534 528.138,876	24.249
20	365.604,528 528.128,265	21	365.618,161 528.123,074	14.589
22	365.630,681 528.118,107	23	365.675,627 528.182,602	78.611

** Lungimile segmentelor sunt determinate în planul de proiecţie Stereo 70 şi sunt rotunjite la 1 milimetru.
*** Distanţa dintre puncte este formată din segmente cumulate ce sunt mai mici decât valoarea 1 milimetru.

Document care conține date cu caracter personal, protejat de prevederile Regulamentului (UE) nr. 679/2016 și Legii 190/2018

DATE DESPRE IMOBILUL NR. 100049

Oficiul de Cadastru şi Publicitate Imobiliară ALBA
Biroul de Cadastru şi Publicitate Imobiliară Campeni

A. Partea I. Descrierea imobilului

TEREN Extravilan

Adresa: Jud. Alba

Nr. Crt	Nr cadastral Nr. topografic	Suprafaţa* (mp)	Observaţii / Referinţe
A1		11.021	Sector cadastral:151 Teren neimprejmuit;

B. Partea II. Proprietari şi acte

Inscrieri privitoare la dreptul de proprietate şi alte drepturi reale		Referinţe
1 / 10/10/2024		
Act Normativ nr. 7, din 13/03/1996 emis de PARLAMENTUL ROMÂNIEI;		
B1	Intabulare, drept de PROPRIETATE, dobandit prin Lege, cota actuala 1/1	A1
	1) **NEIDENTIFICAT NEIDENTIFICAT**	
Act Administrativ nr. 3942, din 08/10/2024 emis de PRIMĂRIA COMUNEI MOGOȘ;		
B2	Se notează posesia faptică în favoarea lui	A1
	1) **CAȘ SOFICA**	

C. Partea III. SARCINI .

Inscrieri privind dezmembramintele dreptului de proprietate, drepturi reale de garanţie şi sarcini	Referinţe
NU SUNT	

Document care conține date cu caracter personal, protejat de prevederile Regulamentului (UE) nr. 679/2016 și Legii 190/2018

Anexa Nr. 1 La Partea I

Teren

Nr cadastral	Suprafaţa (mp)*	Observaţii / Referinţe
	11.021	

* Suprafaţa este determinată in planul de proiecţie Stereo 70.

DETALII LINIARE IMOBIL

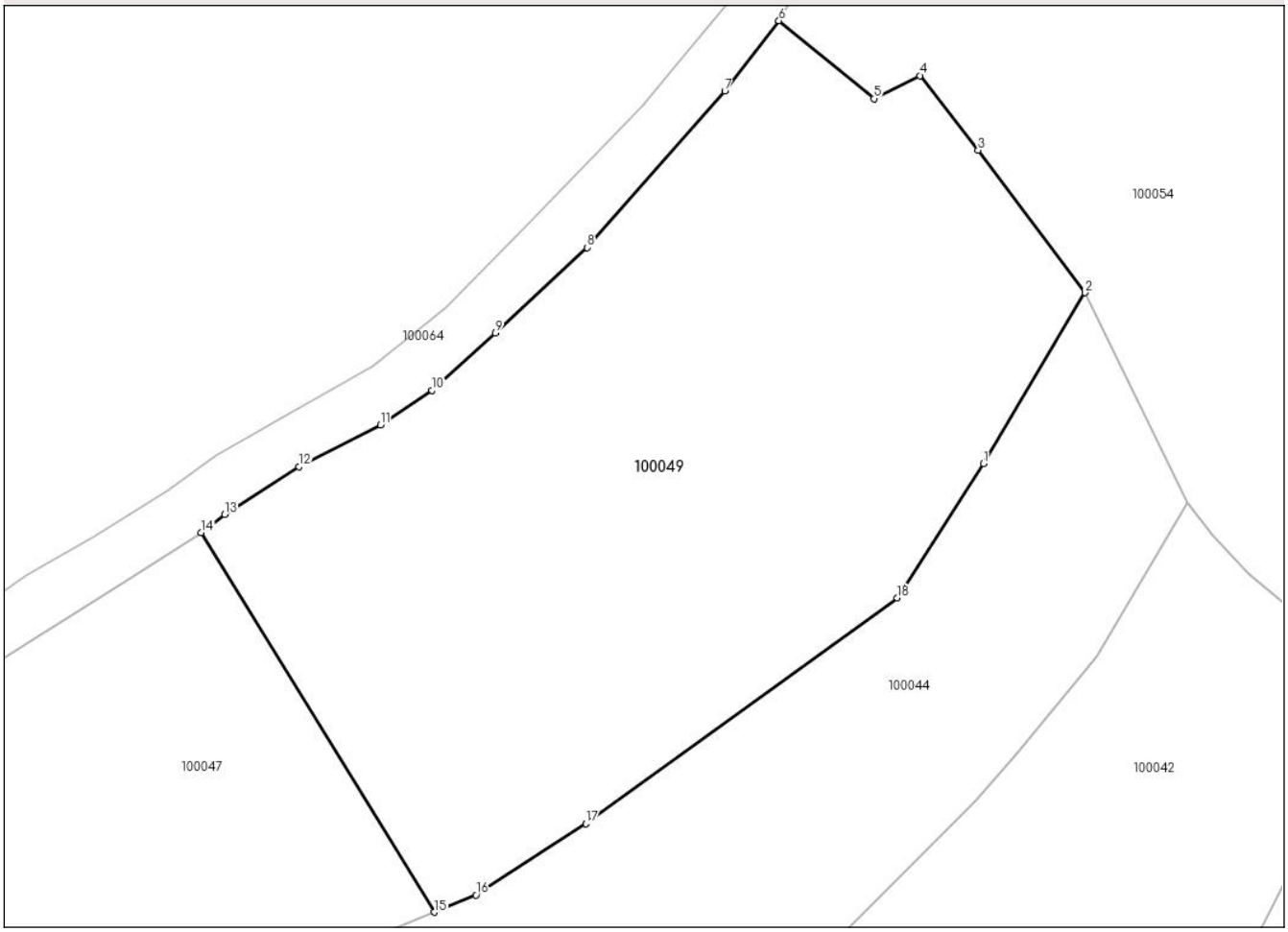

Date referitoare la teren

Crt	Categorie folosință	Intra vilan	Suprafaţa (mp)	Tarla	Parcelă	Nr. topo	Observaţii / Referinţe
1	pasune	NU	11.021	-	-	-	

Lungime Segmente
1) Valorile lungimilor segmentelor sunt obţinute din proiecţie în plan.

Punct început	X / Y	Punct sfârşit	X / Y	Lungime segment (** (m)
1	365.449,89 528.237,776	2	365.467,101 528.266,749	33.7
2	365.467,101 528.266,749	3	365.448,983 528.290,895	30.188
3	365.448,983 528.290,895	4	365.439,137 528.303,487	15.984
4	365.439,137 528.303,487	5	365.431,327 528.299,602	8.722
5	365.431,327 528.299,602	6	365.415,236 528.312,794	20.808

Document care conține date cu caracter personal, protejat de prevederile Regulamentului (UE) nr. 679/2016 și Legii 190/2018

Punct început	X / Y	Punct sfârşit	X / Y	Lungime segment (** (m)
6	365.415,236 528.312,794	7	365.406,069 528.300,889	15.026
7	365.406,069 528.300,889	8	365.382,698 528.274,39	35.332
8	365.382,698 528.274,39	9	365.367,171 528.259,895	21.242
9	365.367,171 528.259,895	10	365.356,458 528.250,174	14.466
10	365.356,458 528.250,174	11	365.347,68 528.244,383	10.516
11	365.347,68 528.244,383	12	365.333,903 528.237,264	15.508
12	365.333,903 528.237,264	13	365.321,286 528.229,236	14.954
13	365.321,286 528.229,236	14	365.317,317 528.226,136	5.037
14	365.317,317 528.226,136	15	365.356,812 528.161,864	75.437
15	365.356,812 528.161,864	16	365.363,878 528.164,76	7.636
16	365.363,878 528.164,76	17	365.382,492 528.176,867	22.205
17	365.382,492 528.176,867	18	365.435,288 528.215,063	65.164
18	365.435,288 528.215,063	1	365.449,89 528.237,776	27.002

** Lungimile segmentelor sunt determinate în planul de proiecţie Stereo 70 şi sunt rotunjite la 1 milimetru.
*** Distanţa dintre puncte este formată din segmente cumulate ce sunt mai mici decât valoarea 1 milimetru.

Document care conține date cu caracter personal, protejat de prevederile Regulamentului (UE) nr. 679/2016 și Legii 190/2018

DATE DESPRE IMOBILUL NR. 100050

Oficiul de Cadastru şi Publicitate Imobiliară ALBA
Biroul de Cadastru şi Publicitate Imobiliară Campeni

A. Partea I. Descrierea imobilului

TEREN Extravilan

Adresa: Jud. Alba

Nr. Crt	Nr cadastral Nr. topografic	Suprafaţa* (mp)	Observaţii / Referinţe
A1		13.476	Sector cadastral:151 Teren neimprejmuit;

B. Partea II. Proprietari şi acte

Inscrieri privitoare la dreptul de proprietate şi alte drepturi reale		Referinţe
1 / 10/10/2024		
Act Normativ nr. 7, din 13/03/1996 emis de PARLAMENTUL ROMÂNIEI;		
B1	Intabulare, drept de PROPRIETATE, dobandit prin Lege, cota actuala 1/1	A1
	1) **NEIDENTIFICAT NEIDENTIFICAT**	
Act Administrativ nr. 3942, din 08/10/2024 emis de PRIMĂRIA COMUNEI MOGOȘ;		
B2	Se notează posesia faptică în favoarea lui	A1
	1) **MARIAN NICOLAE** 2) **MARIAN CORNELIA**	

C. Partea III. SARCINI .

Inscrieri privind dezmembramintele dreptului de proprietate, drepturi reale de garanţie şi sarcini	Referinţe
NU SUNT	

Document care conține date cu caracter personal, protejat de prevederile Regulamentului (UE) nr. 679/2016 și Legii 190/2018

Anexa Nr. 1 La Partea I

Teren

Nr cadastral	Suprafaţa (mp)*	Observaţii / Referinţe
	13.476	

* Suprafaţa este determinată in planul de proiecţie Stereo 70.

DETALII LINIARE IMOBIL

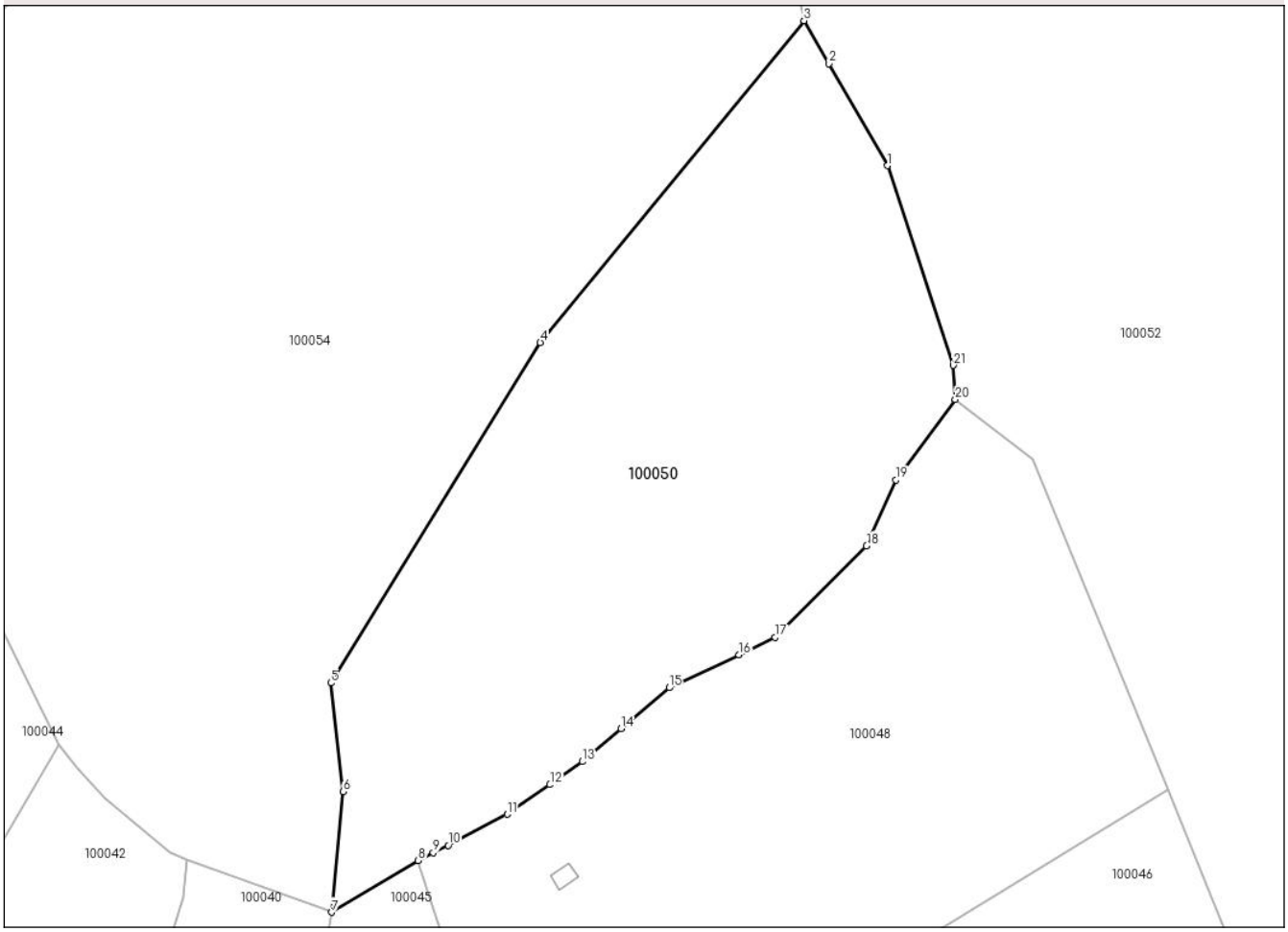

Date referitoare la teren

Crt	Categorie folosință	Intra vilan	Suprafaţa (mp)	Tarla	Parcelă	Nr. topo	Observaţii / Referinţe
1	pasune	NU	13.476	-	-	-	

Lungime Segmente

1) Valorile lungimilor segmentelor sunt obţinute din proiecţie în plan.

Punct început	X / Y	Punct sfârşit	X / Y	Lungime segment (** (m)
1	365.674,333 528.363,886	2	365.660,913 528.387,223	26.921
3	365.655,214 528.397,056	4	365.594,782 528.323,397	95.278
5	365.546,76 528.245,459	6	365.549,599 528.220,602	25.019
7	365.546,958 528.192,959	8	365.566,784 528.204,82	23.104
9	365.570,224 528.206,538	10	365.573,663 528.208,256	3.845

Punct început	X / Y	Punct sfârşit	X / Y	Lungime segment (** (m)
2	365.660,913 528.387,223	3	365.655,214 528.397,056	11.366
4	365.594,782 528.323,397	5	365.546,76 528.245,459	91.544
6	365.549,599 528.220,602	7	365.546,958 528.192,959	27.769
8	365.566,784 528.204,82	9	365.570,224 528.206,538	3.845
10	365.573,663 528.208,256	11	365.587,18 528.215,36	15.27

Document care conține date cu caracter personal, protejat de prevederile Regulamentului (UE) nr. 679/2016 și Legii 190/2018

Punct început	X / Y	Punct sfârşit	X / Y	Lungime segment (** (m)
11	365.587,18 528.215,36	12	365.596,978 528.222,147	11.919
13	365.604,408 528.227,428	14	365.613,292 528.234,98	11.66
15	365.624,302 528.244,34	16	365.640,242 528.251,892	17.639
17	365.648,624 528.255,863	18	365.669,542 528.276,833	29.619
19	365.676,208 528.291,926	20	365.689,885 528.310,384	22.972
21	365.689,417 528.318,156	1	365.674,333 528.363,886	48.153

Punct început	X / Y	Punct sfârşit	X / Y	Lungime segment (** (m)
12	365.596,978 528.222,147	13	365.604,408 528.227,428	9.115
14	365.613,292 528.234,98	15	365.624,302 528.244,34	14.45
16	365.640,242 528.251,892	17	365.648,624 528.255,863	9.275
18	365.669,542 528.276,833	19	365.676,208 528.291,926	16.5
20	365.689,885 528.310,384	21	365.689,417 528.318,156	7.787

** Lungimile segmentelor sunt determinate în planul de proiecţie Stereo 70 şi sunt rotunjite la 1 milimetru.
*** Distanţa dintre puncte este formată din segmente cumulate ce sunt mai mici decât valoarea 1 milimetru.

Document care conține date cu caracter personal, protejat de prevederile Regulamentului (UE) nr. 679/2016 și Legii 190/2018

DATE DESPRE IMOBILUL NR. 100051

Oficiul de Cadastru şi Publicitate Imobiliară ALBA
Biroul de Cadastru şi Publicitate Imobiliară Campeni

A. Partea I. Descrierea imobilului

TEREN Extravilan

Adresa: Jud. Alba

Nr. Crt	Nr cadastral Nr. topografic	Suprafaţa* (mp)	Observaţii / Referinţe
A1		25.235	Sector cadastral:151 Teren neimprejmuit;

Construcţii

Crt	Nr cadastral Nr. topografic	Adresa	Observaţii / Referinţe
A1.1		Jud. Alba	Nr. niveluri:1; S. construita la sol:60 mp; ANEXĂ

B. Partea II. Proprietari şi acte

Inscrieri privitoare la dreptul de proprietate şi alte drepturi reale		Referinţe
1 / 10/10/2024		
Act Normativ nr. 7, din 13/03/1996 emis de PARLAMENTUL ROMÂNIEI;		
B1	Intabulare, drept de PROPRIETATE, dobandit prin Lege, cota actuala 1/1	A1
	1) **NEIDENTIFICAT NEIDENTIFICAT**	
Act Administrativ nr. 4226, din 23/10/2024 emis de PRIMĂRIA COMUNEI MOGOȘ;		
B1	Intabulare, drept de PROPRIETATE, dobandit prin Construire, cota actuala 1/1	A1.1
	1) **LAZĂR IOAN**	
Act Administrativ nr. 3942, din 08/10/2024 emis de PRIMĂRIA COMUNEI MOGOȘ;		
B2	Se notează posesia faptică în favoarea lui	A1
	1) **LAZĂR IOAN**	

C. Partea III. SARCINI .

Inscrieri privind dezmembramintele dreptului de proprietate, drepturi reale de garanţie şi sarcini	Referinţe
NU SUNT	

Anexa Nr. 1 La Partea I

Teren

Nr cadastral	Suprafaţa (mp)*	Observaţii / Referinţe
	25.235	

* Suprafaţa este determinată in planul de proiecţie Stereo 70.

DETALII LINIARE IMOBIL

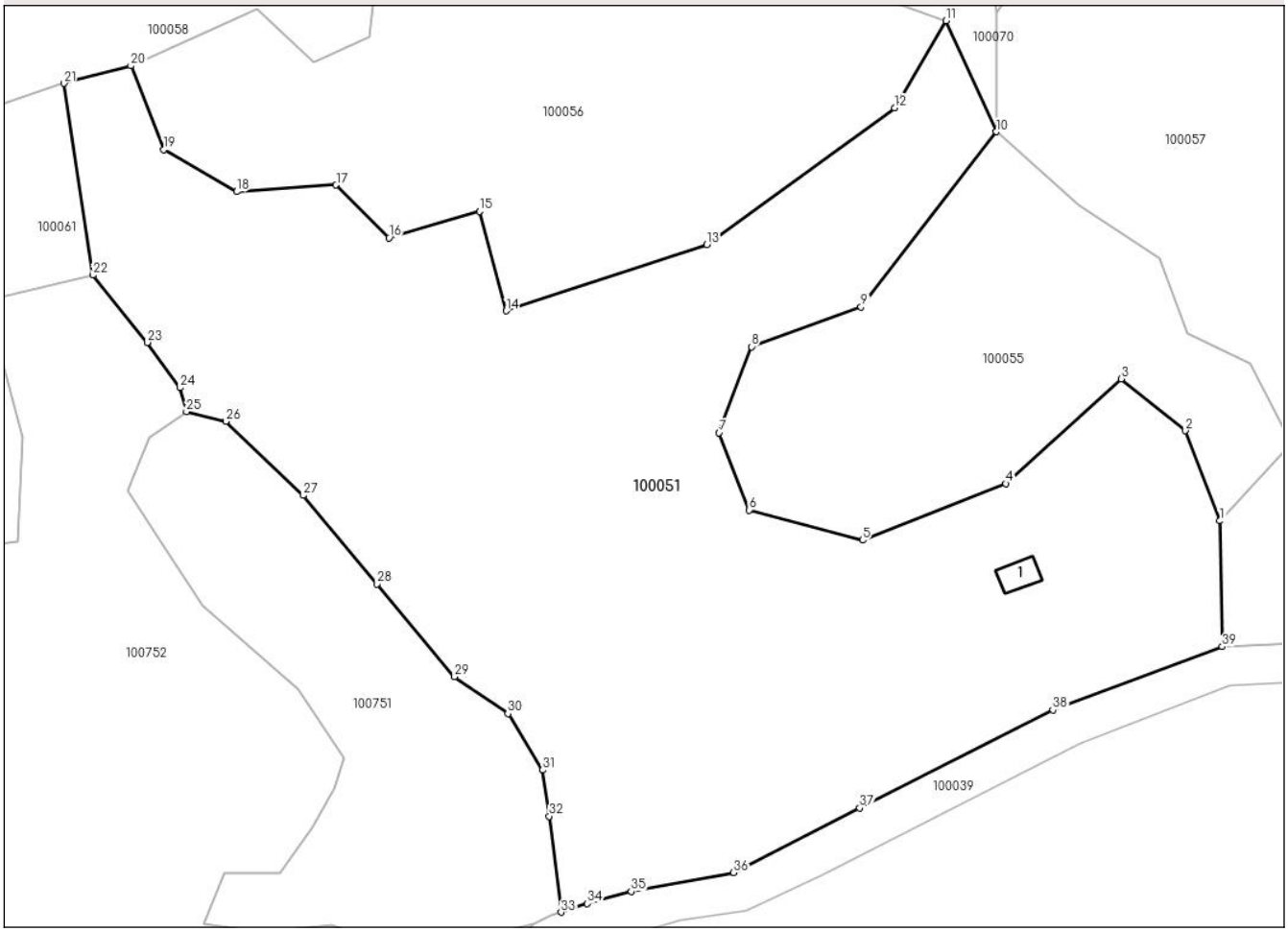

Date referitoare la teren

Crt	Categorie folosință	Intra vilan	Suprafaţa (mp)	Tarla	Parcelă	Nr. topo	Observaţii / Referinţe
1	pasune	NU	25.135	-	-	-	
2	curti constructii	NU	100	-	-	-	

Date referitoare la construcţii

Crt	Număr	Destinaţie construcţie	Supraf. (mp)	Situaţie juridică	Observaţii / Referinţe
A1.1		constructii anexa	60	Cu acte	Nr. niveluri:1; S. construita la sol:60 mp; ANEXĂ

Lungime Segmente

1) Valorile lungimilor segmentelor sunt obţinute din proiecţie în plan.

Punct început	X / Y	Punct sfârşit	X / Y	Lungime segment (** (m)
1	366.789,94 528.330,187	2	366.781,695 528.351,81	23.142
3	366.766,236 528.364,168	4	366.738,601 528.339,139	37.284
5	366.704,238 528.325,55	6	366.677,083 528.332,762	28.097

Punct început	X / Y	Punct sfârşit	X / Y	Lungime segment (** (m)
2	366.781,695 528.351,81	3	366.766,236 528.364,168	19.791
4	366.738,601 528.339,139	5	366.704,238 528.325,55	36.953
6	366.677,083 528.332,762	7	366.669,868 528.351,296	19.889

Document care conține date cu caracter personal, protejat de prevederile Regulamentului (UE) nr. 679/2016 și Legii 190/2018

Punct început	X / Y	Punct sfârşit	X / Y	Lungime segment (** (m)
7	366.669,868 528.351,296	8	366.677,597 528.371,89	21.996
9	366.703,878 528.381,408	10	366.736,346 528.423,374	53.06
11	366.724,224 528.449,943	12	366.711,901 528.429,106	24.208
13	366.666,936 528.396,333	14	366.618,794 528.380,476	50.687
15	366.612,446 528.404,263	16	366.590,755 528.397,919	22.6
17	366.578,059 528.410,605	18	366.554,255 528.409,02	23.857
19	366.536,796 528.419,063	20	366.528,862 528.439,149	21.596
21	366.512,856 528.434,924	22	366.519,734 528.389,036	46.401
23	366.532,777 528.372,896	24	366.540,668 528.362,1	13.372
25	366.542,196 528.356,344	26	366.551,6 528.353,995	9.693
27	366.570,198 528.336,288	28	366.587,912 528.315,094	27.622
29	366.606,46 528.292,903	30	366.619,26 528.284,027	15.577
31	366.627,61 528.270,524	32	366.629,188 528.259,486	11.151
33	366.631,988 528.236,501	34	366.638,302 528.238,564	6.643
35	366.648,813 528.241,465	36	366.673,375 528.246,004	24.978
37	366.703,538 528.261,482	38	366.749,863 528.284,957	51.934
39	366.790,452 528.300,08	1	366.789,94 528.330,187	30.112

Punct început	X / Y	Punct sfârşit	X / Y	Lungime segment (** (m)
8	366.677,597 528.371,89	9	366.703,878 528.381,408	27.952
10	366.736,346 528.423,374	11	366.724,224 528.449,943	29.203
12	366.711,901 528.429,106	13	366.666,936 528.396,333	55.641
14	366.618,794 528.380,476	15	366.612,446 528.404,263	24.619
16	366.590,755 528.397,919	17	366.578,059 528.410,605	17.948
18	366.554,255 528.409,02	19	366.536,796 528.419,063	20.141
20	366.528,862 528.439,149	21	366.512,856 528.434,924	16.554
22	366.519,734 528.389,036	23	366.532,777 528.372,896	20.752
24	366.540,668 528.362,1	25	366.542,196 528.356,344	5.955
26	366.551,6 528.353,995	27	366.570,198 528.336,288	25.679
28	366.587,912 528.315,094	29	366.606,46 528.292,903	28.922
30	366.619,26 528.284,027	31	366.627,61 528.270,524	15.876
32	366.629,188 528.259,486	33	366.631,988 528.236,501	23.155
34	366.638,302 528.238,564	35	366.648,813 528.241,465	10.903
36	366.673,375 528.246,004	37	366.703,538 528.261,482	33.902
38	366.749,863 528.284,957	39	366.790,452 528.300,08	43.315

**** Lungimile segmentelor sunt determinate în planul de proiecţie Stereo 70 şi sunt rotunjite la 1 milimetru.**
***** Distanţa dintre puncte este formată din segmente cumulate ce sunt mai mici decât valoarea 1 milimetru.**

Document care conține date cu caracter personal, protejat de prevederile Regulamentului (UE) nr. 679/2016 și Legii 190/2018

DATE DESPRE IMOBILUL NR. 100052

Oficiul de Cadastru şi Publicitate Imobiliară ALBA
Biroul de Cadastru şi Publicitate Imobiliară Campeni

A. Partea I. Descrierea imobilului

TEREN Extravilan

Adresa: Jud. Alba

Nr. Crt	Nr cadastral Nr. topografic	Suprafaţa* (mp)	Observaţii / Referinţe
A1		265.475	Sector cadastral:151 Teren neimprejmuit;

B. Partea II. Proprietari şi acte

Inscrieri privitoare la dreptul de proprietate şi alte drepturi reale		Referinţe
1 / 10/10/2024		
Act Normativ nr. 7, din 13/03/1996 emis de PARLAMENTUL ROMÂNIEI;		
B1	Intabulare, drept de PROPRIETATE, dobandit prin Lege, cota actuala 1/1	A1
	1) **NEIDENTIFICAT NEIDENTIFICAT**	
Act Administrativ nr. 3942, din 08/10/2024 emis de PRIMĂRIA COMUNEI MOGOȘ;		
B2	Se notează posesia faptică în favoarea lui	A1
	1) **LAZĂR IOAN**	

C. Partea III. SARCINI .

Inscrieri privind dezmembramintele dreptului de proprietate, drepturi reale de garanţie şi sarcini	Referinţe
NU SUNT	

Anexa Nr. 1 La Partea I

Teren

Nr cadastral	Suprafaţa (mp)*	Observaţii / Referinţe
	265.475	

* Suprafaţa este determinată in planul de proiecţie Stereo 70.

DETALII LINIARE IMOBIL

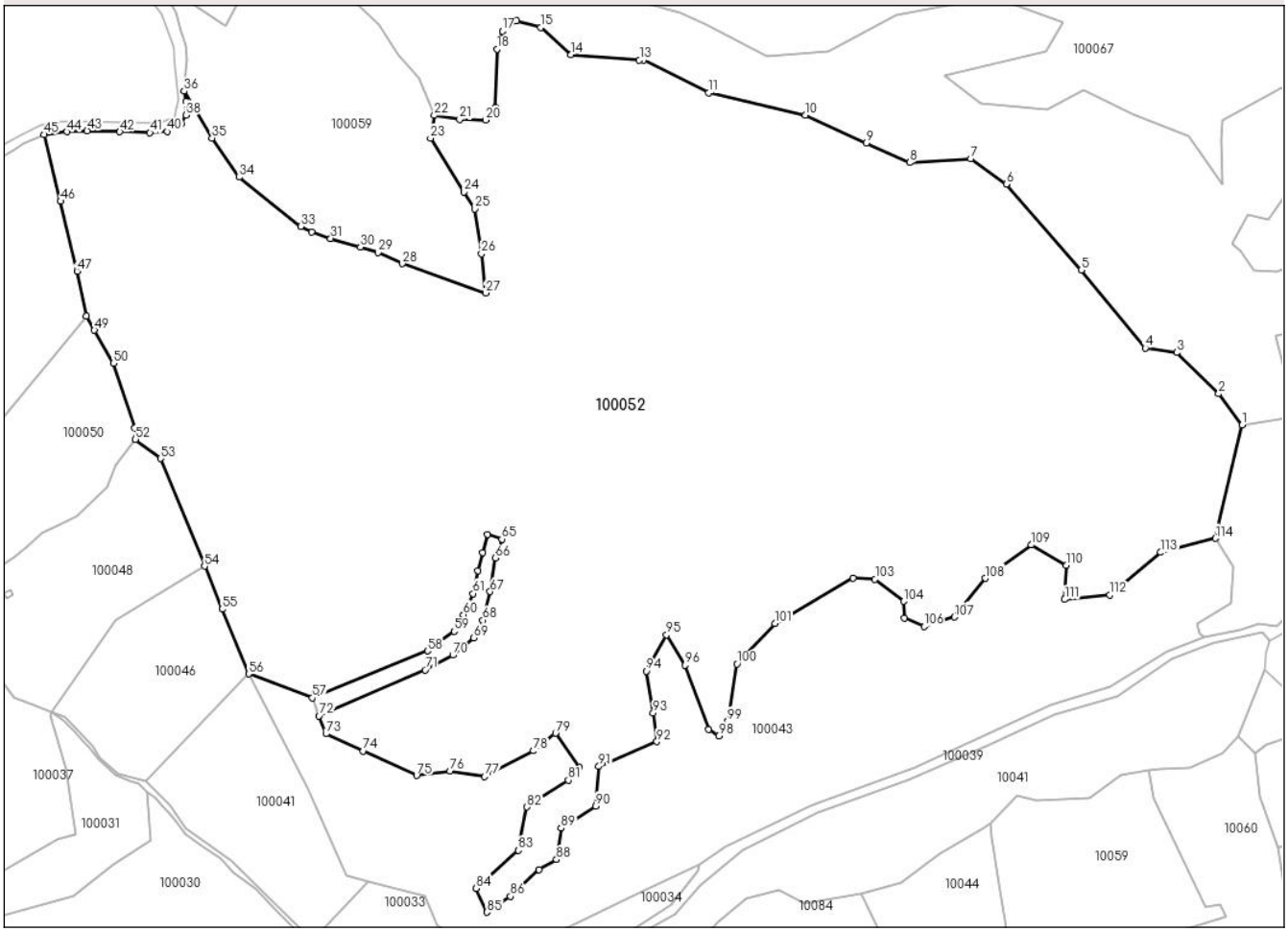

Date referitoare la teren

Crt	Categorie folosință	Intra vilan	Suprafaţa (mp)	Tarla	Parcelă	Nr. topo	Observaţii / Referinţe
1	pasune	NU	265.475	-	-	-	

Lungime Segmente

1) Valorile lungimilor segmentelor sunt obţinute din proiecţie în plan.

Punct început	X / Y	Punct sfârşit	X / Y	Lungime segment
1	366.470,538 528.320,426	2	366.453,873 528.342,482	27.645
4	366.402,101 528.374,672	5	366.357,136 528.429,583	70.972
7	366.279,098 528.507,97	8	366.236,025 528.505,241	43.159
10	366.162,367 528.538,627	11	366.094,16 528.554,455	70.02
13	366.045,286 528.577,487	14	365.997,093 528.581,41	48.352
16	365.958,444 528.605,253	17	365.948,741 528.597,877	12.188

Punct început	X / Y	Punct sfârşit	X / Y	Lungime segment
2	366.453,873 528.342,482	3	366.424,241 528.371,473	41.455
5	366.357,136 528.429,583	6	366.304,079 528.489,999	80.406
8	366.236,025 528.505,241	9	366.205,465 528.519,109	33.56
11	366.094,16 528.554,455	12	366.048,141 528.577,255	51.357
14	365.997,093 528.581,41	15	365.975,678 528.600,42	28.635
17	365.948,741 528.597,877	18	365.944,942 528.585,23	13.206

Punct început	X / Y	Punct sfârşit	X / Y	Lungime segment
3	366.424,241 528.371,473	4	366.402,101 528.374,672	22.37
6	366.304,079 528.489,999	7	366.279,098 528.507,97	30.773
9	366.205,465 528.519,109	10	366.162,367 528.538,627	47.311
12	366.048,141 528.577,255	13	366.045,286 528.577,487	2.864
15	365.975,678 528.600,42	16	365.958,444 528.605,253	17.9
18	365.944,942 528.585,23	19	365.943,668 528.544,138	41.112

Document care conține date cu caracter personal, protejat de prevederile Regulamentului (UE) nr. 679/2016 și Legii 190/2018

Punct început	X / Y	Punct sfârşit	X / Y	Lungime segment
19	365.943,668 528.544,138	20	365.936,729 528.535,27	11.26
22	365.900,673 528.538,562	23	365.898,058 528.522,545	16.23
25	365.929,318 528.472,646	26	365.933,893 528.441,183	31.794
28	365.878,064 528.434,024	29	365.860,954 528.441,854	18.816
31	365.827,571 528.451,917	32	365.814,385 528.456,564	13.981
34	365.762,934 528.495,019	35	365.743,912 528.522,531	33.448
37	365.725,37 528.548,48	38	365.725,37 528.538,741	9.738
40	365.712,379 528.527,161	41	365.700,177 528.526,284	12.233
43	365.655,832 528.527,743	44	365.641,627 528.527,073	14.221
46	365.637,025 528.478,06	47	365.648,623 528.428,849	50.559
49	365.660,913 528.387,223	50	365.674,333 528.363,886	26.921
52	365.689,885 528.310,384	53	365.707,512 528.296,761	22.277
55	365.750,969 528.190,721	56	365.769,673 528.145,082	49.323
58	365.895,961 528.161,204	59	365.914,669 528.175,093	23.3
61	365.927,928 528.201,57	62	365.931,551 528.217,843	16.672
64	365.938,149 528.243,424	65	365.948,328 528.240,034	10.729
67	365.940,056 528.202,977	68	365.934,786 528.182,828	20.827
70	365.913,711 528.158,316	71	365.894,238 528.147,775	22.143
73	365.824,297 528.102,875	74	365.850,525 528.090,663	28.932
76	365.911,827 528.076,609	77	365.936,19 528.072,692	24.677
79	365.986,339 528.103,244	80	366.003,082 528.079,181	29.315
82	365.966,064 528.051,278	83	365.959,913 528.020,814	31.079
85	365.937,782 527.977,157	86	365.954,373 527.988,332	20.004
88	365.986,845 528.014,289	89	365.990,094 528.036,352	22.301
91	366.016,722 528.079,829	92	366.057,637 528.097,351	44.509
94	366.050,179 528.147,088	95	366.064,533 528.172,688	29.349
97	366.094,114 528.105,989	98	366.101,257 528.101,446	8.466
100	366.114,248 528.152,062	101	366.140,876 528.180,613	39.041
103	366.211,532 528.211,8	104	366.231,756 528.196,155	25.57
106	366.246,108 528.178,556	107	366.267,636 528.185,074	22.493
109	366.321,782 528.235,918	110	366.346,574 528.221,578	28.641
112	366.377,234 528.200,718	113	366.413,116 528.230,702	46.761

Punct început	X / Y	Punct sfârşit	X / Y	Lungime segment
20	365.936,729 528.535,27	21	365.918,55 528.535,641	18.183
23	365.898,058 528.522,545	24	365.921,748 528.484,73	44.623
26	365.933,893 528.441,183	27	365.936,961 528.413,457	27.895
29	365.860,954 528.441,854	30	365.848,489 528.445,78	13.068
32	365.814,385 528.456,564	33	365.806,533 528.460,399	8.738
35	365.743,912 528.522,531	36	365.724,054 528.555,673	38.636
38	365.725,37 528.538,741	39	365.722,122 528.532,6	6.947
41	365.700,177 528.526,284	42	365.678,846 528.526,986	21.342
44	365.641,627 528.527,073	45	365.625,3 528.524,968	16.462
47	365.648,623 528.428,849	48	365.655,214 528.397,056	32.469
50	365.674,333 528.363,886	51	365.689,417 528.318,156	48.153
53	365.707,512 528.296,761	54	365.738,592 528.220,922	81.961
56	365.769,673 528.145,082	57	365.814,647 528.128,134	48.062
59	365.914,669 528.175,093	60	365.921,215 528.186,721	13.344
62	365.931,551 528.217,843	63	365.934,62 528.230,644	13.163
65	365.948,328 528.240,034	66	365.943,585 528.226,812	14.047
68	365.934,786 528.182,828	69	365.928,579 528.170,459	13.839
71	365.894,238 528.147,775	72	365.819,472 528.115,504	81.432
74	365.850,525 528.090,663	75	365.888,209 528.073,458	41.426
77	365.936,19 528.072,692	78	365.970,61 528.090,862	38.921
80	366.003,082 528.079,181	81	365.995,288 528.070,096	11.97
83	365.959,913 528.020,814	84	365.930,21 527.994,037	39.991
86	365.954,373 527.988,332	87	365.974,507 528.007,151	27.56
89	365.990,094 528.036,352	90	366.014,374 528.051,955	28.861
92	366.057,637 528.097,351	93	366.055,038 528.117,604	20.419
95	366.064,533 528.172,688	96	366.077,528 528.151,222	25.092
98	366.101,257 528.101,446	99	366.107,753 528.111,828	12.247
101	366.140,876 528.180,613	102	366.196,078 528.212,41	63.706
104	366.231,756 528.196,155	105	366.232,407 528.184,423	11.75
107	366.267,636 528.185,074	108	366.289,164 528.212,451	34.828
110	366.346,574 528.221,578	111	366.345,269 528.197,459	24.154
113	366.413,116 528.230,702	114	366.451,605 528.240,481	39.712

Punct început	X / Y	Punct sfârşit	X / Y	Lungime segment
21	365.918,55 528.535,641	22	365.900,673 528.538,562	18.114
24	365.921,748 528.484,73	25	365.929,318 528.472,646	14.26
27	365.936,961 528.413,457	28	365.878,064 528.434,024	62.386
30	365.848,489 528.445,78	31	365.827,571 528.451,917	21.8
33	365.806,533 528.460,399	34	365.762,934 528.495,019	55.672
36	365.724,054 528.555,673	37	365.725,37 528.548,48	7.313
39	365.722,122 528.532,6	40	365.712,379 528.527,161	11.159
42	365.678,846 528.526,986	43	365.655,832 528.527,743	23.026
45	365.625,3 528.524,968	46	365.637,025 528.478,06	48.351
48	365.655,214 528.397,056	49	365.660,913 528.387,223	11.366
51	365.689,417 528.318,156	52	365.689,885 528.310,384	7.787
54	365.738,592 528.220,922	55	365.750,969 528.190,721	32.638
57	365.814,647 528.128,134	58	365.895,961 528.161,204	87.781
60	365.921,215 528.186,721	61	365.927,928 528.201,57	16.296
63	365.934,62 528.230,644	64	365.938,149 528.243,424	13.259
66	365.943,585 528.226,812	67	365.940,056 528.202,977	24.095
69	365.928,579 528.170,459	70	365.913,711 528.158,316	19.197
72	365.819,472 528.115,504	73	365.824,297 528.102,875	13.52
75	365.888,209 528.073,458	76	365.911,827 528.076,609	23.827
78	365.970,61 528.090,862	79	365.986,339 528.103,244	20.018
81	365.995,288 528.070,096	82	365.966,064 528.051,278	34.758
84	365.930,21 527.994,037	85	365.937,782 527.977,157	18.5
87	365.974,507 528.007,151	88	365.986,845 528.014,289	14.254
90	366.014,374 528.051,955	91	366.016,722 528.079,829	27.973
93	366.055,038 528.117,604	94	366.050,179 528.147,088	29.882
96	366.077,528 528.151,222	97	366.094,114 528.105,989	48.178
99	366.107,753 528.111,828	100	366.114,248 528.152,062	40.754
102	366.196,078 528.212,41	103	366.211,532 528.211,8	15.466
105	366.232,407 528.184,423	106	366.246,108 528.178,556	14.905
108	366.289,164 528.212,451	109	366.321,782 528.235,918	40.183
111	366.345,269 528.197,459	112	366.377,234 528.200,718	32.131
114	366.451,605 528.240,481	1	366.470,538 528.320,426	82.156

Document care conține date cu caracter personal, protejat de prevederile Regulamentului (UE) nr. 679/2016 și Legii 190/2018

** Lungimile segmentelor sunt determinate în planul de proiecţie Stereo 70 şi sunt rotunjite la 1 milimetru.
*** Distanţa dintre puncte este formată din segmente cumulate ce sunt mai mici decât valoarea 1 milimetru.

Document care conține date cu caracter personal, protejat de prevederile Regulamentului (UE) nr. 679/2016 și Legii 190/2018

DATE DESPRE IMOBILUL NR. 100053

Oficiul de Cadastru şi Publicitate Imobiliară ALBA
Biroul de Cadastru şi Publicitate Imobiliară Campeni

A. Partea I. Descrierea imobilului

TEREN Extravilan

Adresa: Jud. Alba

Nr. Crt	Nr cadastral Nr. topografic	Suprafaţa* (mp)	Observaţii / Referinţe
A1		22.987	Sector cadastral:151 Teren neimprejmuit;

Construcţii

Crt	Nr cadastral Nr. topografic	Adresa	Observaţii / Referinţe
A1.1		Jud. Alba	Nr. niveluri:1; S. construita la sol:116 mp; CASĂ DE LOCUIT
A1.2		Jud. Alba	Nr. niveluri:1; S. construita la sol:102 mp; ANEXĂ

B. Partea II. Proprietari şi acte

Inscrieri privitoare la dreptul de proprietate şi alte drepturi reale		Referinţe
1 / 10/10/2024		
Act Normativ nr. 7, din 13/03/1996 emis de PARLAMENTUL ROMÂNIEI;		
B1	Intabulare, drept de PROPRIETATE, dobandit prin Lege, cota actuala 1/1	A1
	1) **NEIDENTIFICAT NEIDENTIFICAT**	
Act Administrativ nr. 3942, din 08/10/2024 emis de PRIMĂRIA COMUNEI MOGOȘ;		
B2	Se notează posesia faptică în favoarea lui	A1
	1) **TRIFAN TEODOR-AFRIM**	
Act Administrativ nr. 4226, din 23/10/2024 emis de PRIMĂRIA COMUNEI MOGOȘ;		
B3	Intabulare, drept de PROPRIETATE, dobandit prin Construire, cota actuala 1/1	A1.1, A1.2
	1) **TRIFAN TEODOR-AFRIM**	

C. Partea III. SARCINI .

Inscrieri privind dezmembramintele dreptului de proprietate, drepturi reale de garanţie şi sarcini	Referinţe
NU SUNT	

Document care conține date cu caracter personal, protejat de prevederile Regulamentului (UE) nr. 679/2016 și Legii 190/2018

Anexa Nr. 1 La Partea I

Teren

Nr cadastral	Suprafaţa (mp)*	Observaţii / Referinţe
	22.987	

* Suprafaţa este determinată in planul de proiecţie Stereo 70.

DETALII LINIARE IMOBIL

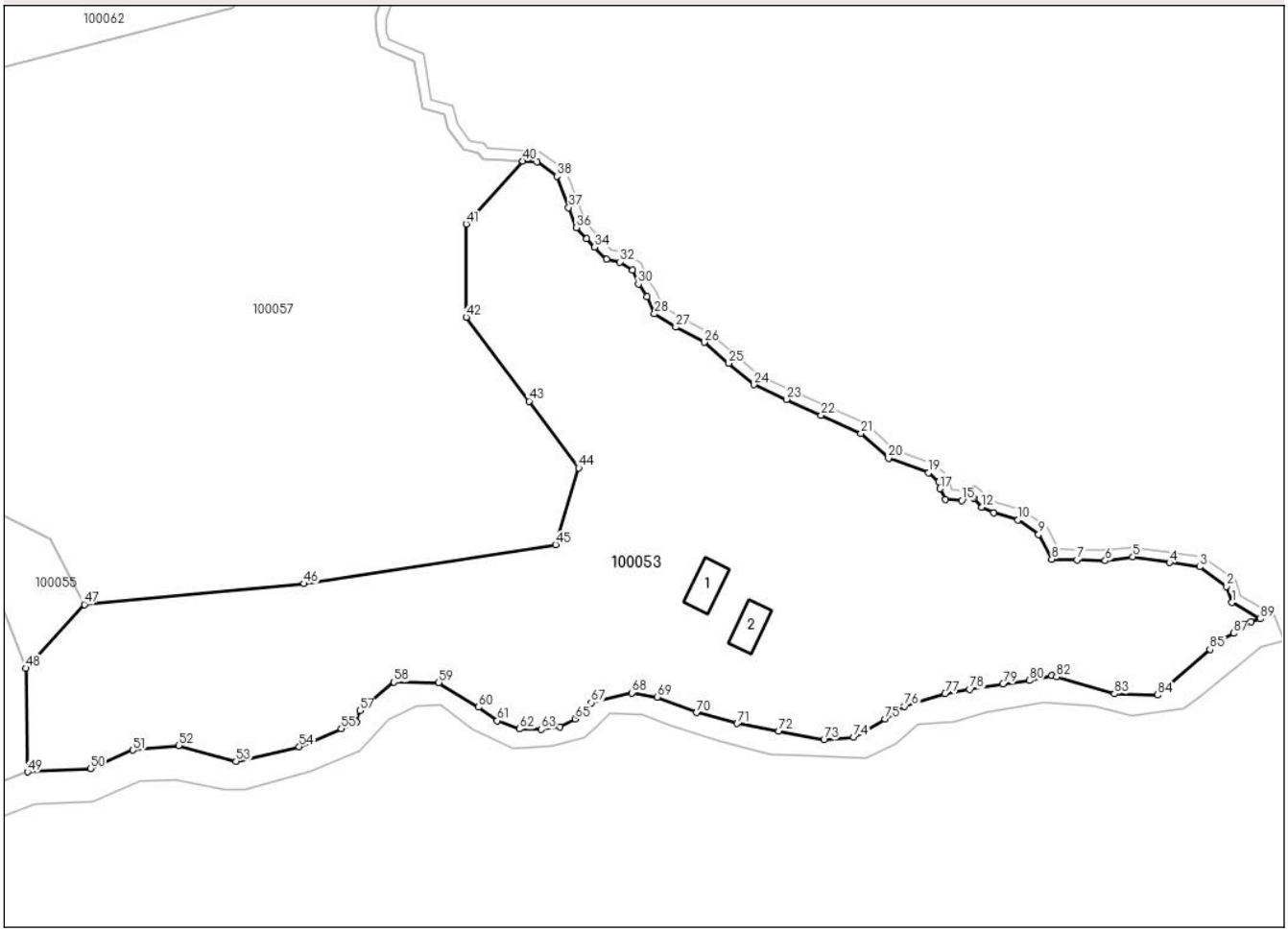

Date referitoare la teren

Crt	Categorie folosință	Intra vilan	Suprafaţa (mp)	Tarla	Parcelă	Nr. topo	Observaţii / Referinţe
1	curti constructii	NU	400	-	-	-	
2	faneata	NU	22.587	-	-	-	

Date referitoare la construcţii

Crt	Număr	Destinaţie construcţie	Supraf. (mp)	Situaţie juridică	Observaţii / Referinţe
A1.1		constructii de locuinte	116	Cu acte	Nr. niveluri:1; S. construita la sol:116 mp; CASĂ DE LOCUIT
A1.2		constructii anexa	102	Cu acte	Nr. niveluri:1; S. construita la sol:102 mp; ANEXĂ

Lungime Segmente

1) Valorile lungimilor segmentelor sunt obţinute din proiecţie în plan.

Punct început	X / Y	Punct sfârşit	X / Y	Lungime segment
1	367.140,923 528.349,324	2	367.139,389 528.353,955	4.879
4	367.122,717 528.360,916	5	367.112,099 528.362,621	10.754

Punct început	X / Y	Punct sfârşit	X / Y	Lungime segment
2	367.139,389 528.353,955	3	367.131,548 528.359,664	9.699
5	367.112,099 528.362,621	6	367.104,065 528.361,441	8.121

Punct început	X / Y	Punct sfârşit	X / Y	Lungime segment
3	367.131,548 528.359,664	4	367.122,717 528.360,916	8.919
6	367.104,065 528.361,441	7	367.095,838 528.361,673	8.23

Document care conține date cu caracter personal, protejat de prevederile Regulamentului (UE) nr. 679/2016 și Legii 190/2018

Punct început	X / Y	Punct sfârşit	X / Y	Lungime segment
7	367.095,838 528.361,673	8	367.088,457 528.361,88	7.384
10	367.078,657 528.373,323	11	367.071,548 528.375,334	7.388
13	367.065,9 528.379,591	14	367.065,513 528.379,899	0.495
16	367.057,476 528.379,204	17	367.055,976 528.382,388	3.52
19	367.052,67 528.386,988	20	367.040,947 528.391,284	12.486
22	367.021,42 528.403,724	23	367.011,255 528.408,349	11.168
25	366.994,521 528.418,867	26	366.987,368 528.424,95	9.39
28	366.972,841 528.433,226	29	366.970,669 528.438,22	5.446
31	366.966,476 528.445,917	32	366.962,791 528.448,29	4.383
34	366.955,474 528.452,606	35	366.953,067 528.455,138	3.494
37	366.947,92 528.464,117	38	366.944,509 528.473,218	9.719
40	366.934,559 528.477,622	41	366.918,113 528.459,375	24.564
43	366.936,36 528.407,823	44	366.950,845 528.388,402	24.227
46	366.870,902 528.354,752	47	366.806,946 528.348,721	64.24
49	366.790,452 528.300,08	50	366.808,773 528.301,056	18.346
52	366.834,362 528.307,729	53	366.851,062 528.303,167	17.312
55	366.881,71 528.312,642	56	366.886,164 528.314,55	4.845
58	366.897,106 528.326,143	59	366.910,1 528.326,02	12.994
61	366.927,089 528.314,932	62	366.933,571 528.312,55	6.906
64	366.945,345 528.313,08	65	366.949,843 528.315,461	5.089
67	366.954,494 528.320,146	68	366.966,283 528.323,04	12.139
70	366.985,165 528.317,313	71	366.996,939 528.314,138	12.195
73	367.022,207 528.309,376	74	367.030,806 528.310,169	8.636
76	367.045,622 528.319,165	77	367.057,396 528.322,869	12.343
79	367.074,33 528.325,647	80	367.081,936 528.326,632	7.669
82	367.089,884 528.327,662	83	367.106,76 528.322,752	17.576
85	367.134,542 528.335,651	86	367.136,849 528.337,848	3.187
88	367.146,524 528.343,747	89	367.149,173 528.344,526	2.761

Punct început	X / Y	Punct sfârşit	X / Y	Lungime segment
8	367.088,457 528.361,88	9	367.084,68 528.369,132	8.176
11	367.071,548 528.375,334	12	367.068,117 528.377,037	3.831
14	367.065,513 528.379,899	15	367.062,275 528.378,941	3.377
17	367.055,976 528.382,388	18	367.055,67 528.384,426	2.061
20	367.040,947 528.391,284	21	367.032,972 528.398,467	10.733
23	367.011,255 528.408,349	24	367.001,864 528.412,622	10.317
26	366.987,368 528.424,95	27	366.979,1 528.429,35	9.366
29	366.970,669 528.438,22	30	366.968,153 528.441,853	4.419
32	366.962,791 528.448,29	33	366.958,872 528.449,031	3.988
35	366.953,067 528.455,138	36	366.950,126 528.458,231	4.268
38	366.944,509 528.473,218	39	366.938,611 528.477,361	7.208
41	366.918,113 528.459,375	42	366.918,113 528.432,289	27.086
44	366.950,845 528.388,402	45	366.944,093 528.366,09	23.312
47	366.806,946 528.348,721	48	366.789,94 528.330,187	25.154
50	366.808,773 528.301,056	51	366.821,112 528.306,394	13.445
53	366.851,062 528.303,167	54	366.869,495 528.307,406	18.914
56	366.886,164 528.314,55	57	366.887,116 528.317,874	3.457
59	366.910,1 528.326,02	60	366.921,661 528.318,898	13.578
62	366.933,571 528.312,55	63	366.939,921 528.312,418	6.352
65	366.949,843 528.315,461	66	366.950,457 528.316,586	1.282
68	366.966,283 528.323,04	69	366.973,656 528.321,811	7.474
71	366.996,939 528.314,138	72	367.009,11 528.311,889	12.377
74	367.030,806 528.310,169	75	367.039,934 528.315,461	10.551
77	367.057,396 528.322,869	78	367.064,572 528.324,046	7.271
80	367.081,936 528.326,632	81	367.088,57 528.328,044	6.783
83	367.106,76 528.322,752	84	367.119,328 528.322,422	12.572
86	367.136,849 528.337,848	87	367.141,402 528.340,332	5.186
89	367.149,173 528.344,526	1	367.140,923 528.349,324	9.544

Punct început	X / Y	Punct sfârşit	X / Y	Lungime segment
9	367.084,68 528.369,132	10	367.078,657 528.373,323	7.337
12	367.068,117 528.377,037	13	367.065,9 528.379,591	3.382
15	367.062,275 528.378,941	16	367.057,476 528.379,204	4.806
18	367.055,67 528.384,426	19	367.052,67 528.386,988	3.945
21	367.032,972 528.398,467	22	367.021,42 528.403,724	12.692
24	367.001,864 528.412,622	25	366.994,521 528.418,867	9.639
27	366.979,1 528.429,35	28	366.972,841 528.433,226	7.362
30	366.968,153 528.441,853	31	366.966,476 528.445,917	4.396
33	366.958,872 528.449,031	34	366.955,474 528.452,606	4.932
36	366.950,126 528.458,231	37	366.947,92 528.464,117	6.286
39	366.938,611 528.477,361	40	366.934,559 528.477,622	4.06
42	366.918,113 528.432,289	43	366.936,36 528.407,823	30.522
45	366.944,093 528.366,09	46	366.870,902 528.354,752	74.064
48	366.789,94 528.330,187	49	366.790,452 528.300,08	30.112
51	366.821,112 528.306,394	52	366.834,362 528.307,729	13.317
54	366.869,495 528.307,406	55	366.881,71 528.312,642	13.29
57	366.887,116 528.317,874	58	366.897,106 528.326,143	12.969
60	366.921,661 528.318,898	61	366.927,089 528.314,932	6.723
63	366.939,921 528.312,418	64	366.945,345 528.313,08	5.464
66	366.950,457 528.316,586	67	366.954,494 528.320,146	5.383
69	366.973,656 528.321,811	70	366.985,165 528.317,313	12.357
72	367.009,11 528.311,889	73	367.022,207 528.309,376	13.336
75	367.039,934 528.315,461	76	367.045,622 528.319,165	6.788
78	367.064,572 528.324,046	79	367.074,33 528.325,647	9.888
81	367.088,57 528.328,044	82	367.089,884 528.327,662	1.368
84	367.119,328 528.322,422	85	367.134,542 528.335,651	20.161
87	367.141,402 528.340,332	88	367.146,524 528.343,747	6.157

**** Lungimile segmentelor sunt determinate în planul de proiecţie Stereo 70 şi sunt rotunjite la 1 milimetru.**
***** Distanţa dintre puncte este formată din segmente cumulate ce sunt mai mici decât valoarea 1 milimetru.**

Document care conține date cu caracter personal, protejat de prevederile Regulamentului (UE) nr. 679/2016 și Legii 190/2018

DATE DESPRE IMOBILUL NR. 100054

Oficiul de Cadastru şi Publicitate Imobiliară ALBA
Biroul de Cadastru şi Publicitate Imobiliară Campeni

A. Partea I. Descrierea imobilului

TEREN Extravilan

Adresa: Jud. Alba

Nr. Crt	Nr cadastral Nr. topografic	Suprafaţa* (mp)	Observaţii / Referinţe
A1		38.619	Sector cadastral:151 Teren neimprejmuit;

B. Partea II. Proprietari şi acte

Inscrieri privitoare la dreptul de proprietate şi alte drepturi reale		Referinţe
1 / 10/10/2024		
Act Normativ nr. 7, din 13/03/1996 emis de PARLAMENTUL ROMÂNIEI;		
B1	Intabulare, drept de PROPRIETATE, dobandit prin Lege, cota actuala 1/1	A1
	1) **NEIDENTIFICAT NEIDENTIFICAT**	
Act Administrativ nr. 3942, din 08/10/2024 emis de PRIMĂRIA COMUNEI MOGOȘ;		
B2	Se notează posesia faptică în favoarea lui	A1
	1) **LAZĂR IOAN**	

C. Partea III. SARCINI .

Inscrieri privind dezmembramintele dreptului de proprietate, drepturi reale de garanţie şi sarcini	Referinţe
NU SUNT	

Document care conține date cu caracter personal, protejat de prevederile Regulamentului (UE) nr. 679/2016 și Legii 190/2018

Anexa Nr. 1 La Partea I

Teren

Nr cadastral	Suprafaţa (mp)*	Observaţii / Referinţe
	38.619	

* Suprafaţa este determinată in planul de proiecţie Stereo 70.

DETALII LINIARE IMOBIL

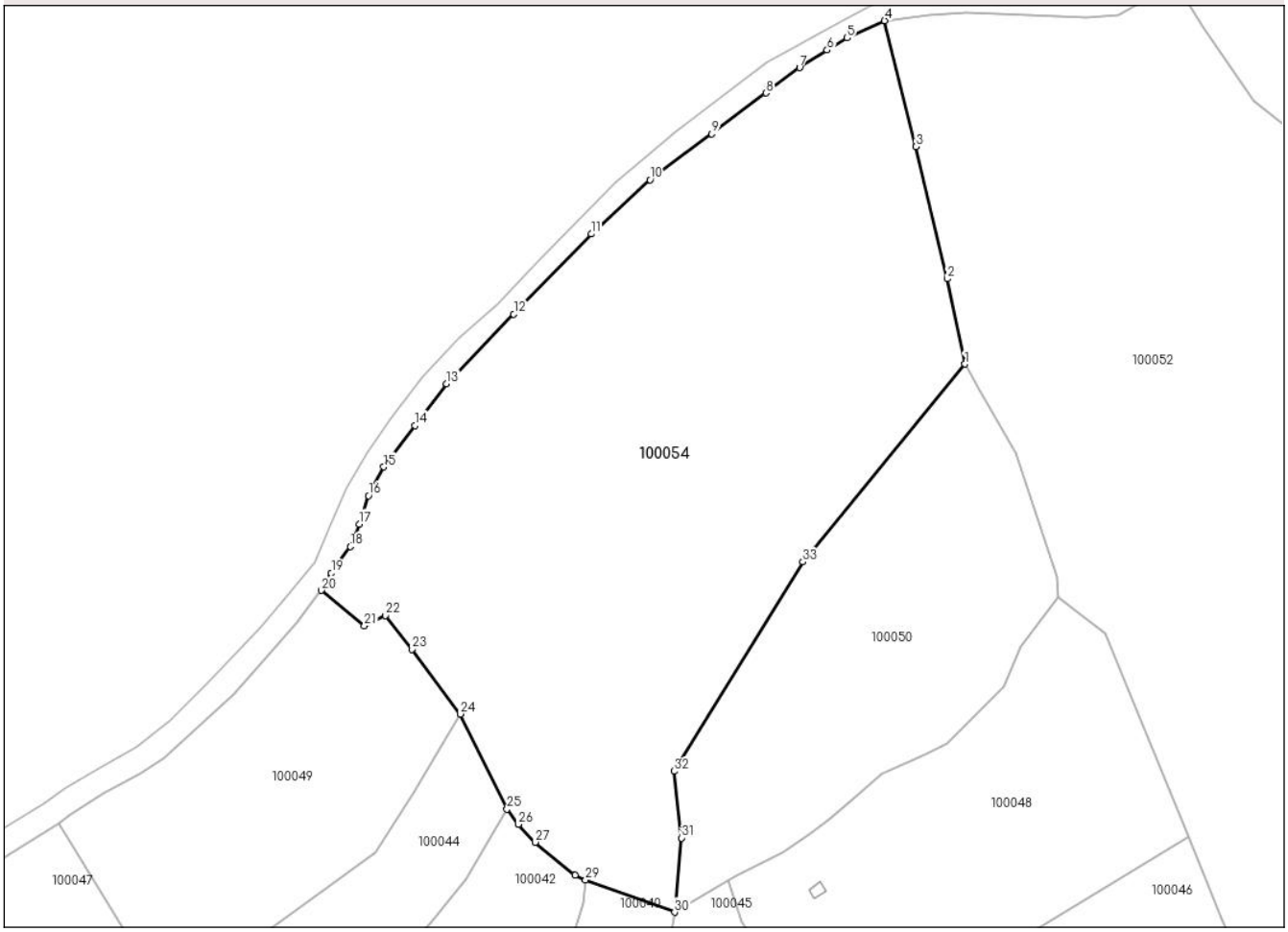

Date referitoare la teren

Crt	Categorie folosință	Intra vilan	Suprafaţa (mp)	Tarla	Parcelă	Nr. topo	Observaţii / Referinţe
1	pasune	NU	38.619	-	-	-	

Lungime Segmente
1) Valorile lungimilor segmentelor sunt obţinute din proiecţie în plan.

Punct început	X / Y	Punct sfârşit	X / Y	Lungime segment (** (m)
1	365.655,214 528.397,056	2	365.648,623 528.428,849	32.469
3	365.637,025 528.478,06	4	365.625,3 528.524,968	48.351
5	365.611,302 528.518,539	6	365.603,84 528.514,065	8.7
7	365.593,57 528.507,485	8	365.581,082 528.498,066	15.641
9	365.560,833 528.482,795	10	365.537,821 528.465,766	28.628

Punct început	X / Y	Punct sfârşit	X / Y	Lungime segment (** (m)
2	365.648,623 528.428,849	3	365.637,025 528.478,06	50.559
4	365.625,3 528.524,968	5	365.611,302 528.518,539	15.404
6	365.603,84 528.514,065	7	365.593,57 528.507,485	12.197
8	365.581,082 528.498,066	9	365.560,833 528.482,795	25.362
10	365.537,821 528.465,766	11	365.515,921 528.445,562	29.796

Document care conține date cu caracter personal, protejat de prevederile Regulamentului (UE) nr. 679/2016 și Legii 190/2018

Punct început	X / Y	Punct sfârşit	X / Y	Lungime segment (** (m)
11	365.515,921 528.445,562	12	365.487,002 528.415,678	41.586
13	365.461,952 528.389,791	14	365.450,181 528.374,21	19.527
15	365.438,521 528.358,776	16	365.432,88 528.348,047	12.121
17	365.429,37 528.337,525	18	365.426,142 528.329,106	9.016
19	365.418,982 528.319,285	20	365.415,236 528.312,794	7.494
21	365.431,327 528.299,602	22	365.439,137 528.303,487	8.722
23	365.448,983 528.290,895	24	365.467,101 528.266,749	30.188
25	365.484,477 528.231,284	26	365.488,744 528.225,677	7.046
27	365.494,98 528.218,998	28	365.509,857 528.206,744	19.274
29	365.513,757 528.204,958	30	365.546,958 528.192,959	35.303
31	365.549,599 528.220,602	32	365.546,76 528.245,459	25.019
33	365.594,782 528.323,397	1	365.655,214 528.397,056	95.278

Punct început	X / Y	Punct sfârşit	X / Y	Lungime segment (** (m)
12	365.487,002 528.415,678	13	365.461,952 528.389,791	36.023
14	365.450,181 528.374,21	15	365.438,521 528.358,776	19.343
16	365.432,88 528.348,047	17	365.429,37 528.337,525	11.093
18	365.426,142 528.329,106	19	365.418,982 528.319,285	12.154
20	365.415,236 528.312,794	21	365.431,327 528.299,602	20.808
22	365.439,137 528.303,487	23	365.448,983 528.290,895	15.984
24	365.467,101 528.266,749	25	365.484,477 528.231,284	39.493
26	365.488,744 528.225,677	27	365.494,98 528.218,998	9.138
28	365.509,857 528.206,744	29	365.513,757 528.204,958	4.289
30	365.546,958 528.192,959	31	365.549,599 528.220,602	27.769
32	365.546,76 528.245,459	33	365.594,782 528.323,397	91.544

** Lungimile segmentelor sunt determinate în planul de proiecţie Stereo 70 şi sunt rotunjite la 1 milimetru.
*** Distanţa dintre puncte este formată din segmente cumulate ce sunt mai mici decât valoarea 1 milimetru.

Document care conține date cu caracter personal, protejat de prevederile Regulamentului (UE) nr. 679/2016 și Legii 190/2018

DATE DESPRE IMOBILUL NR. 100055

Oficiul de Cadastru şi Publicitate Imobiliară ALBA
Biroul de Cadastru şi Publicitate Imobiliară Campeni

A. Partea I. Descrierea imobilului

TEREN Extravilan

Adresa: Jud. Alba

Nr. Crt	Nr cadastral Nr. topografic	Suprafaţa* (mp)	Observaţii / Referinţe
A1		6.667	Sector cadastral:151 Teren neimprejmuit;

B. Partea II. Proprietari şi acte

Inscrieri privitoare la dreptul de proprietate şi alte drepturi reale		Referinţe
1 / 10/10/2024		
Act Normativ nr. 7, din 13/03/1996 emis de PARLAMENTUL ROMÂNIEI;		
B1	Inscrierea posesiei, drept de PROPRIETATE, dobandit prin Lege, cota actuala 1/1	A1
	1) **NEIDENTIFICAT NEIDENTIFICAT**	
/		
Act Normativ nr. 7, din 13/03/1996 emis de Parlamentul României (art 13);		
B2	Se noteaza mentiunea de proprietar neidentificat	A1

C. Partea III. SARCINI .

Inscrieri privind dezmembramintele dreptului de proprietate, drepturi reale de garanţie şi sarcini	Referinţe
NU SUNT	

Document care conține date cu caracter personal, protejat de prevederile Regulamentului (UE) nr. 679/2016 și Legii 190/2018

Anexa Nr. 1 La Partea I

Teren

Nr cadastral	Suprafaţa (mp)*	Observaţii / Referinţe
	6.667	

* Suprafaţa este determinată in planul de proiecţie Stereo 70.

DETALII LINIARE IMOBIL

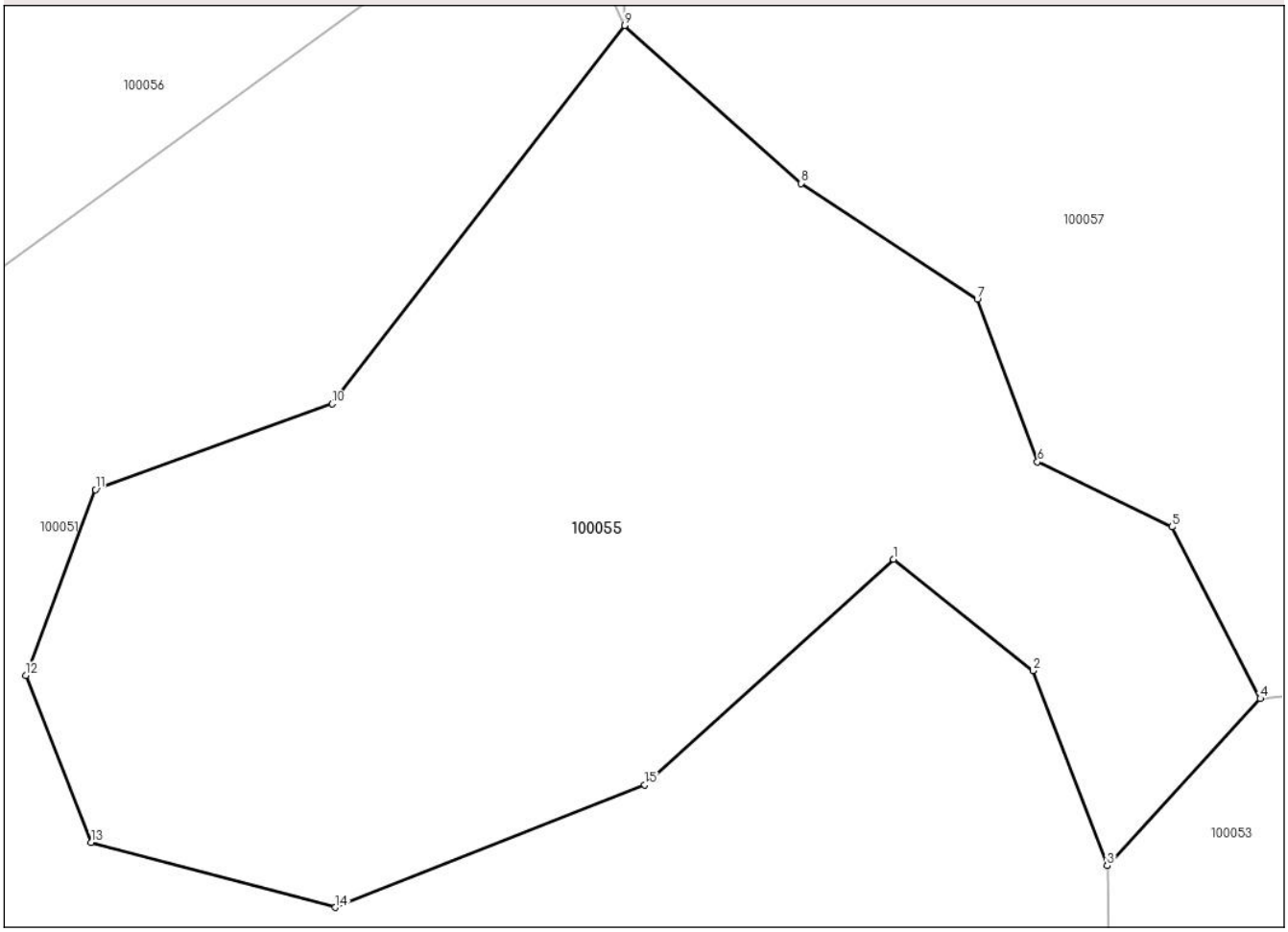

Date referitoare la teren

Crt	Categorie folosință	Intra vilan	Suprafaţa (mp)	Tarla	Parcelă	Nr. topo	Observaţii / Referinţe
1	pasune	NU	6.667	-	-	-	

Lungime Segmente
1) Valorile lungimilor segmentelor sunt obţinute din proiecţie în plan.

Punct început	X / Y	Punct sfârşit	X / Y	Lungime segment (** (m)
1	366.766,236 528.364,168	2	366.781,695 528.351,81	19.791
2	366.781,695 528.351,81	3	366.789,94 528.330,187	23.142
3	366.789,94 528.330,187	4	366.806,946 528.348,721	25.154
4	366.806,946 528.348,721	5	366.797,154 528.367,771	21.419
5	366.797,154 528.367,771	6	366.782,209 528.374,979	16.592

Document care conține date cu caracter personal, protejat de prevederile Regulamentului (UE) nr. 679/2016 și Legii 190/2018

Punct început	X / Y	Punct sfârşit	X / Y	Lungime segment (** (m)
6	366.782,209 528.374,979	7	366.775,511 528.392,998	19.224
7	366.775,511 528.392,998	8	366.755,927 528.405,87	23.435
8	366.755,927 528.405,87	9	366.736,346 528.423,374	26.265
9	366.736,346 528.423,374	10	366.703,878 528.381,408	53.06
10	366.703,878 528.381,408	11	366.677,597 528.371,89	27.952
11	366.677,597 528.371,89	12	366.669,868 528.351,296	21.996
12	366.669,868 528.351,296	13	366.677,083 528.332,762	19.889
13	366.677,083 528.332,762	14	366.704,238 528.325,55	28.097
14	366.704,238 528.325,55	15	366.738,601 528.339,139	36.953
15	366.738,601 528.339,139	1	366.766,236 528.364,168	37.284

** Lungimile segmentelor sunt determinate în planul de proiecţie Stereo 70 şi sunt rotunjite la 1 milimetru.
*** Distanţa dintre puncte este formată din segmente cumulate ce sunt mai mici decât valoarea 1 milimetru.

Document care conține date cu caracter personal, protejat de prevederile Regulamentului (UE) nr. 679/2016 și Legii 190/2018

DATE DESPRE IMOBILUL NR. 100056

Oficiul de Cadastru şi Publicitate Imobiliară ALBA
Biroul de Cadastru şi Publicitate Imobiliară Campeni

A. Partea I. Descrierea imobilului

TEREN Extravilan

Adresa: Jud. Alba

Nr. Crt	Nr cadastral Nr. topografic	Suprafaţa* (mp)	Observaţii / Referinţe
A1		10.443	Sector cadastral:151 Teren neimprejmuit;

B. Partea II. Proprietari şi acte

Inscrieri privitoare la dreptul de proprietate şi alte drepturi reale		Referinţe
1 / 10/10/2024		
Act Normativ nr. 7, din 13/03/1996 emis de PARLAMENTUL ROMÂNIEI;		
B1	Inscrierea posesiei, drept de PROPRIETATE, dobandit prin Lege, cota actuala 1/1	A1
	1) **NEIDENTIFICAT NEIDENTIFICAT**	
/		
Act Normativ nr. 7, din 13/03/1996 emis de Parlamentul României (art 13);		
B2	Se noteaza mentiunea de proprietar neidentificat	A1

C. Partea III. SARCINI .

Inscrieri privind dezmembramintele dreptului de proprietate, drepturi reale de garanţie şi sarcini	Referinţe
NU SUNT	

Document care conține date cu caracter personal, protejat de prevederile Regulamentului (UE) nr. 679/2016 și Legii 190/2018

Anexa Nr. 1 La Partea I

Teren

Nr cadastral	Suprafaţa (mp)*	Observaţii / Referinţe
	10.443	

* Suprafaţa este determinată in planul de proiecţie Stereo 70.

DETALII LINIARE IMOBIL

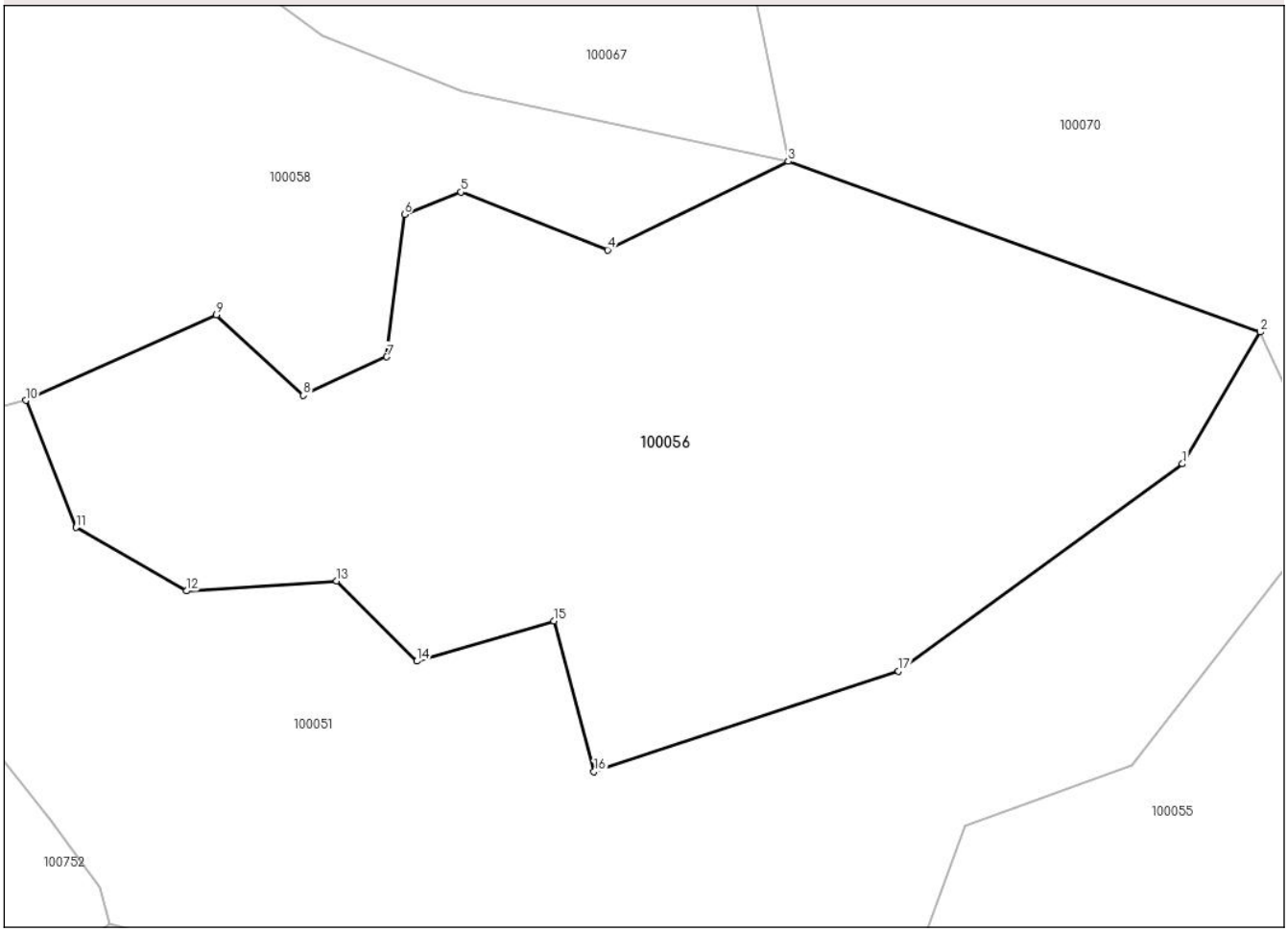

Date referitoare la teren

Crt	Categorie folosință	Intra vilan	Suprafaţa (mp)	Tarla	Parcelă	Nr. topo	Observaţii / Referinţe
1	padure	NU	10.443	-	-	-	468

Lungime Segmente
1) Valorile lungimilor segmentelor sunt obţinute din proiecţie în plan.

Punct început	X / Y	Punct sfârşit	X / Y	Lungime segment (** (m)
1	366.711,901 528.429,106	2	366.724,224 528.449,943	24.208
2	366.724,224 528.449,943	3	366.649,519 528.476,935	79.431
3	366.649,519 528.476,935	4	366.620,911 528.462,935	31.85
4	366.620,911 528.462,935	5	366.597,712 528.472,081	24.937
5	366.597,712 528.472,081	6	366.588,796 528.468,541	9.593

Document care conține date cu caracter personal, protejat de prevederile Regulamentului (UE) nr. 679/2016 și Legii 190/2018

Punct început	X / Y	Punct sfârşit	X / Y	Lungime segment (** (m)
6	366.588,796 528.468,541	7	366.585,995 528.446,02	22.694
7	366.585,995 528.446,02	8	366.572,788 528.439,932	14.543
8	366.572,788 528.439,932	9	366.559,03 528.452,673	18.751
9	366.559,03 528.452,673	10	366.528,862 528.439,149	33.061
10	366.528,862 528.439,149	11	366.536,796 528.419,063	21.596
11	366.536,796 528.419,063	12	366.554,255 528.409,02	20.141
12	366.554,255 528.409,02	13	366.578,059 528.410,605	23.857
13	366.578,059 528.410,605	14	366.590,755 528.397,919	17.948
14	366.590,755 528.397,919	15	366.612,446 528.404,263	22.6
15	366.612,446 528.404,263	16	366.618,794 528.380,476	24.619
16	366.618,794 528.380,476	17	366.666,936 528.396,333	50.687
17	366.666,936 528.396,333	1	366.711,901 528.429,106	55.641

** Lungimile segmentelor sunt determinate în planul de proiecţie Stereo 70 şi sunt rotunjite la 1 milimetru.
*** Distanţa dintre puncte este formată din segmente cumulate ce sunt mai mici decât valoarea 1 milimetru.

Document care conține date cu caracter personal, protejat de prevederile Regulamentului (UE) nr. 679/2016 și Legii 190/2018

DATE DESPRE IMOBILUL NR. 100057

Oficiul de Cadastru şi Publicitate Imobiliară ALBA
Biroul de Cadastru şi Publicitate Imobiliară Campeni

A. Partea I. Descrierea imobilului

TEREN Extravilan

Adresa: Jud. Alba

Nr. Crt	Nr cadastral Nr. topografic	Suprafaţa* (mp)	Observaţii / Referinţe
A1		27.076	Sector cadastral:151 Teren neimprejmuit;

B. Partea II. Proprietari şi acte

Inscrieri privitoare la dreptul de proprietate şi alte drepturi reale		Referinţe
1 / 10/10/2024		
Act Normativ nr. 7, din 13/03/1996 emis de PARLAMENTUL ROMÂNIEI;		
B1	Intabulare, drept de PROPRIETATE, dobandit prin Lege, cota actuala 1/1	A1
	1) **NEIDENTIFICAT NEIDENTIFICAT**	
Act Administrativ nr. 3942, din 08/10/2024 emis de PRIMĂRIA COMUNEI MOGOȘ;		
B2	Se notează posesia faptică în favoarea lui	A1
	1) **TRIFAN TEODOR-AFRIM**	

C. Partea III. SARCINI .

Inscrieri privind dezmembramintele dreptului de proprietate, drepturi reale de garanţie şi sarcini	Referinţe
NU SUNT	

Document care conține date cu caracter personal, protejat de prevederile Regulamentului (UE) nr. 679/2016 și Legii 190/2018

Anexa Nr. 1 La Partea I

Teren

Nr cadastral	Suprafaţa (mp)*	Observaţii / Referinţe
	27.076	

* Suprafaţa este determinată in planul de proiecţie Stereo 70.

DETALII LINIARE IMOBIL

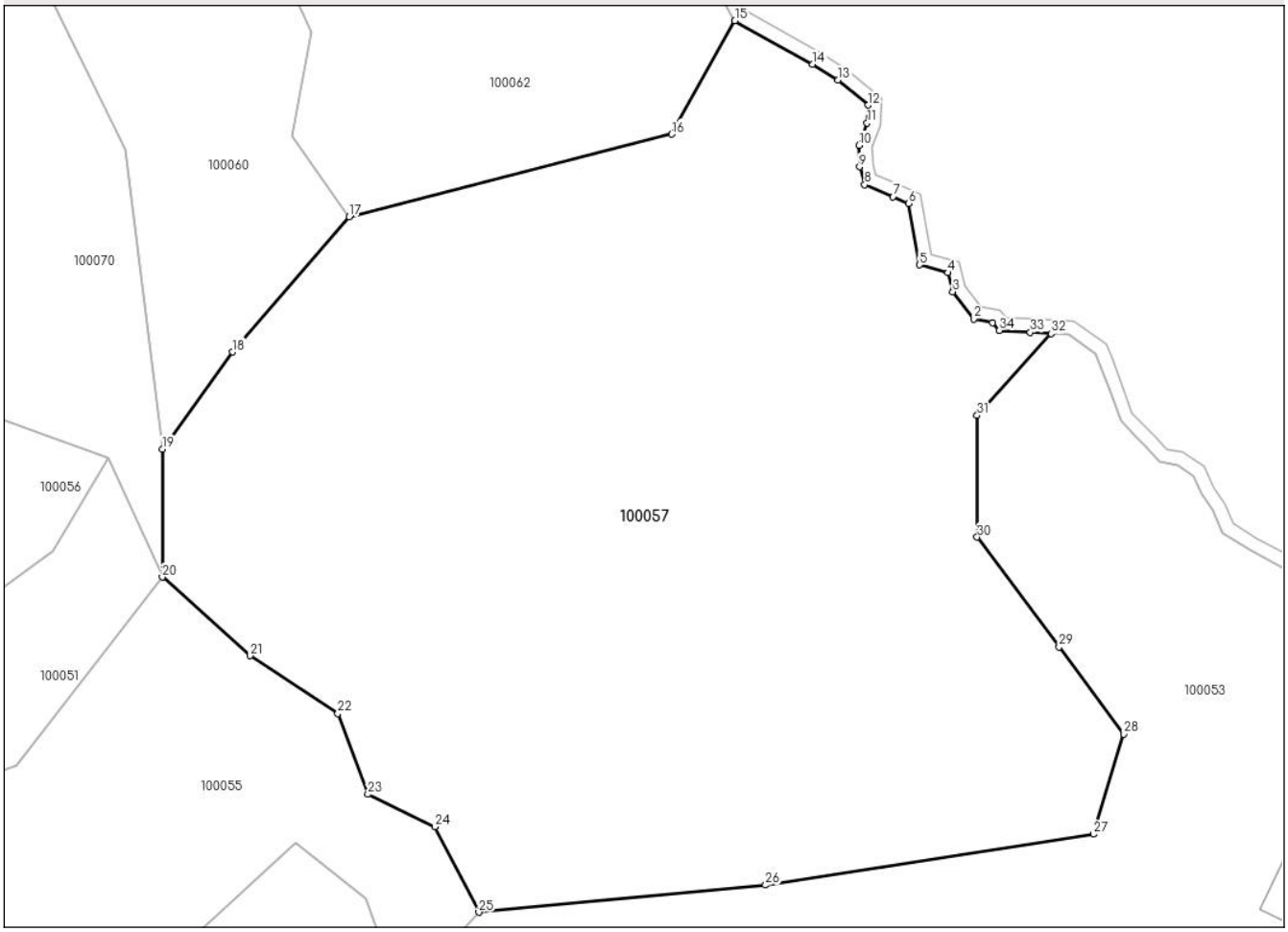

Date referitoare la teren

Crt	Categorie folosință	Intra vilan	Suprafaţa (mp)	Tarla	Parcelă	Nr. topo	Observaţii / Referinţe
1	faneata	NU	27.076	-	-	-	

Lungime Segmente
1) Valorile lungimilor segmentelor sunt obţinute din proiecţie în plan.

Punct început	X / Y	Punct sfârşit	X / Y	Lungime segment (** (m)
1	366.921,592 528.480,043	2	366.917,344 528.480,908	4.335
3	366.912,683 528.486,955	4	366.911,588 528.491,207	4.391
5	366.905,228 528.492,933	6	366.902,867 528.506,617	13.886
7	366.899,334 528.508,116	8	366.893,048 528.510,78	6.827
9	366.891,839 528.514,778	10	366.891,743 528.519,575	4.798

Punct început	X / Y	Punct sfârşit	X / Y	Lungime segment (** (m)
2	366.917,344 528.480,908	3	366.912,683 528.486,955	7.635
4	366.911,588 528.491,207	5	366.905,228 528.492,933	6.59
6	366.902,867 528.506,617	7	366.899,334 528.508,116	3.838
8	366.893,048 528.510,78	9	366.891,839 528.514,778	4.177
10	366.891,743 528.519,575	11	366.893,541 528.524,575	5.313

Document care conține date cu caracter personal, protejat de prevederile Regulamentului (UE) nr. 679/2016 și Legii 190/2018

Punct început	X / Y	Punct sfârşit	X / Y	Lungime segment (** (m)
11	366.893,541 528.524,575	12	366.893,746 528.528,523	3.953
13	366.887,099 528.534,144	14	366.881,456 528.537,66	6.648
15	366.864,049 528.547,34	16	366.849,999 528.522,08	28.905
17	366.778,054 528.503,668	18	366.752,045 528.473,551	39.793
19	366.736,346 528.451,921	20	366.736,346 528.423,374	28.547
21	366.755,927 528.405,87	22	366.775,511 528.392,998	23.435
23	366.782,209 528.374,979	24	366.797,154 528.367,771	16.592
25	366.806,946 528.348,721	26	366.870,902 528.354,752	64.24
27	366.944,093 528.366,09	28	366.950,845 528.388,402	23.312
29	366.936,36 528.407,823	30	366.918,113 528.432,289	30.522
31	366.918,113 528.459,375	32	366.934,559 528.477,622	24.564
33	366.929,969 528.477,918	34	366.923,087 528.478,362	6.896

Punct început	X / Y	Punct sfârşit	X / Y	Lungime segment (** (m)
12	366.893,746 528.528,523	13	366.887,099 528.534,144	8.706
14	366.881,456 528.537,66	15	366.864,049 528.547,34	19.917
16	366.849,999 528.522,08	17	366.778,054 528.503,668	74.263
18	366.752,045 528.473,551	19	366.736,346 528.451,921	26.727
20	366.736,346 528.423,374	21	366.755,927 528.405,87	26.265
22	366.775,511 528.392,998	23	366.782,209 528.374,979	19.224
24	366.797,154 528.367,771	25	366.806,946 528.348,721	21.419
26	366.870,902 528.354,752	27	366.944,093 528.366,09	74.064
28	366.950,845 528.388,402	29	366.936,36 528.407,823	24.227
30	366.918,113 528.432,289	31	366.918,113 528.459,375	27.086
32	366.934,559 528.477,622	33	366.929,969 528.477,918	4.6
34	366.923,087 528.478,362	1	366.921,592 528.480,043	2.25

**** Lungimile segmentelor sunt determinate în planul de proiecţie Stereo 70 şi sunt rotunjite la 1 milimetru.**
***** Distanţa dintre puncte este formată din segmente cumulate ce sunt mai mici decât valoarea 1 milimetru.**

Document care conține date cu caracter personal, protejat de prevederile Regulamentului (UE) nr. 679/2016 și Legii 190/2018

DATE DESPRE IMOBILUL NR. 100058

Oficiul de Cadastru şi Publicitate Imobiliară ALBA
Biroul de Cadastru şi Publicitate Imobiliară Campeni

A. Partea I. Descrierea imobilului

TEREN Extravilan

Adresa: Jud. Alba

Nr. Crt	Nr cadastral Nr. topografic	Suprafaţa* (mp)	Observaţii / Referinţe
A1		7.773	Sector cadastral:151 Teren neimprejmuit;

B. Partea II. Proprietari şi acte

Inscrieri privitoare la dreptul de proprietate şi alte drepturi reale		Referinţe
1 / 10/10/2024		
Act Normativ nr. 7, din 13/03/1996 emis de PARLAMENTUL ROMÂNIEI;		
B1	Intabulare, drept de PROPRIETATE, dobandit prin Lege, cota actuala 1/1	A1
	1) **NEIDENTIFICAT NEIDENTIFICAT**	
Act Administrativ nr. 3942, din 08/10/2024 emis de PRIMĂRIA COMUNEI MOGOȘ;		
B2	Se notează posesia faptică în favoarea lui	A1
	1) **GHIURA VALERIA**	

C. Partea III. SARCINI .

Inscrieri privind dezmembramintele dreptului de proprietate, drepturi reale de garanţie şi sarcini	Referinţe
NU SUNT	

Document care conține date cu caracter personal, protejat de prevederile Regulamentului (UE) nr. 679/2016 și Legii 190/2018

Anexa Nr. 1 La Partea I

Teren

Nr cadastral	Suprafaţa (mp)*	Observaţii / Referinţe
	7.773	

* Suprafaţa este determinată in planul de proiecţie Stereo 70.

DETALII LINIARE IMOBIL

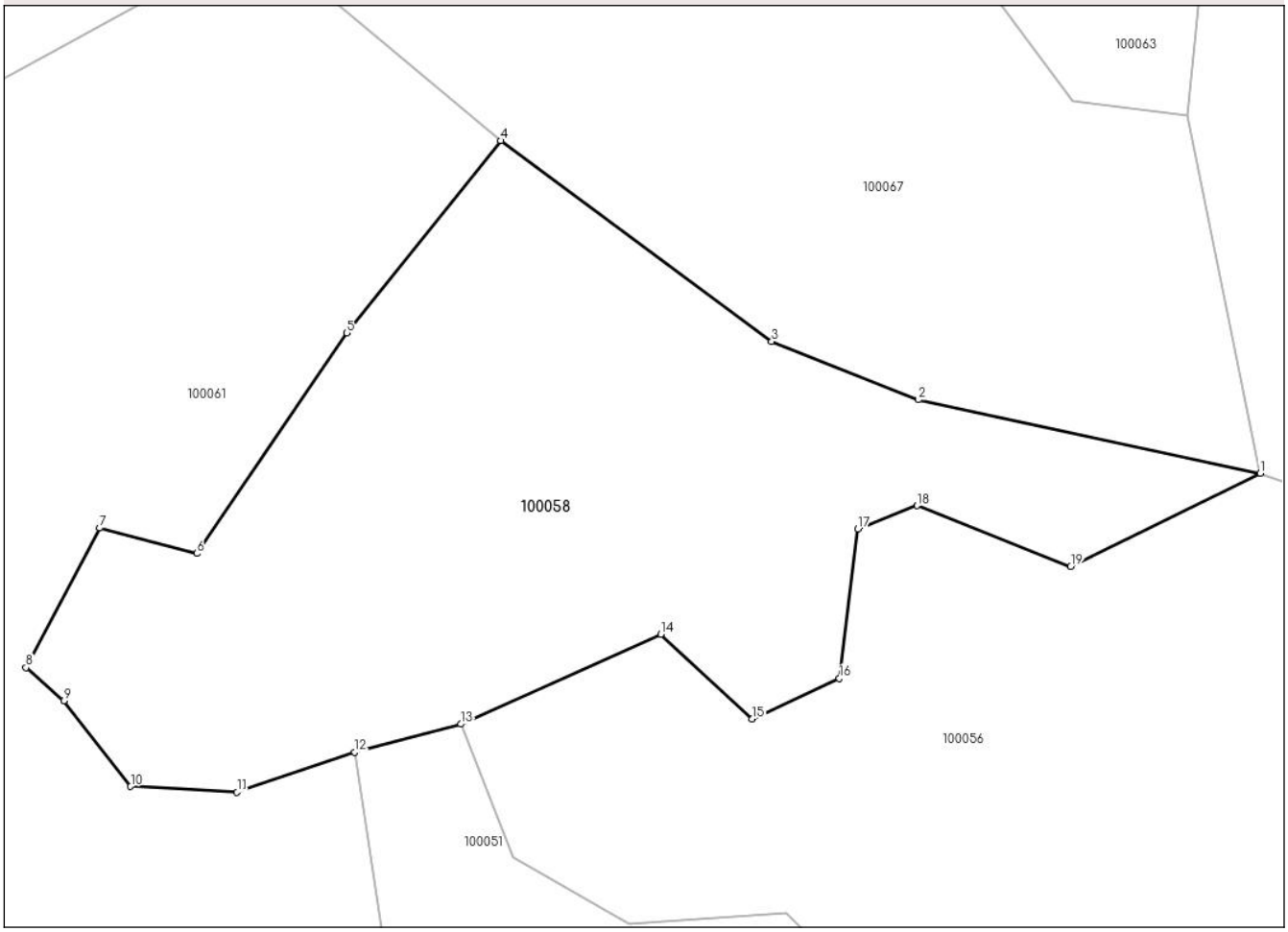

Date referitoare la teren

Crt	Categorie folosință	Intra vilan	Suprafaţa (mp)	Tarla	Parcelă	Nr. topo	Observaţii / Referinţe
1	pasune	NU	7.773	-	-	-	

Lungime Segmente
1) Valorile lungimilor segmentelor sunt obţinute din proiecţie în plan.

Punct început	X / Y	Punct sfârşit	X / Y	Lungime segment (** (m)
1	366.649,519 528.476,935	2	366.597,907 528.488,049	52.795
2	366.597,907 528.488,049	3	366.575,774 528.496,829	23.811
3	366.575,774 528.496,829	4	366.534,867 528.527,114	50.897
4	366.534,867 528.527,114	5	366.511,649 528.498,1	37.16
5	366.511,649 528.498,1	6	366.488,996 528.464,857	40.228

Document care conține date cu caracter personal, protejat de prevederile Regulamentului (UE) nr. 679/2016 și Legii 190/2018

Punct început	X / Y	Punct sfârşit	X / Y	Lungime segment (** (m)
6	366.488,996 528.464,857	7	366.474,34 528.468,701	15.152
7	366.474,34 528.468,701	8	366.463,199 528.447,658	23.811
8	366.463,199 528.447,658	9	366.468,957 528.442,672	7.616
9	366.468,957 528.442,672	10	366.479,012 528.429,736	16.385
10	366.479,012 528.429,736	11	366.495,058 528.428,865	16.07
11	366.495,058 528.428,865	12	366.512,856 528.434,924	18.801
12	366.512,856 528.434,924	13	366.528,862 528.439,149	16.554
13	366.528,862 528.439,149	14	366.559,03 528.452,673	33.061
14	366.559,03 528.452,673	15	366.572,788 528.439,932	18.751
15	366.572,788 528.439,932	16	366.585,995 528.446,02	14.543
16	366.585,995 528.446,02	17	366.588,796 528.468,541	22.694
17	366.588,796 528.468,541	18	366.597,712 528.472,081	9.593
18	366.597,712 528.472,081	19	366.620,911 528.462,935	24.937
19	366.620,911 528.462,935	1	366.649,519 528.476,935	31.85

** Lungimile segmentelor sunt determinate în planul de proiecţie Stereo 70 şi sunt rotunjite la 1 milimetru.
*** Distanţa dintre puncte este formată din segmente cumulate ce sunt mai mici decât valoarea 1 milimetru.

Document care conține date cu caracter personal, protejat de prevederile Regulamentului (UE) nr. 679/2016 și Legii 190/2018

DATE DESPRE IMOBILUL NR. 100059

Oficiul de Cadastru şi Publicitate Imobiliară ALBA
Biroul de Cadastru şi Publicitate Imobiliară Campeni

A. Partea I. Descrierea imobilului

TEREN Extravilan

Adresa: Jud. Alba

Nr. Crt	Nr cadastral Nr. topografic	Suprafaţa* (mp)	Observaţii / Referinţe
A1		28.754	Sector cadastral:151 Teren neimprejmuit;

B. Partea II. Proprietari şi acte

Inscrieri privitoare la dreptul de proprietate şi alte drepturi reale		Referinţe
1 / 10/10/2024		
Act Normativ nr. 7, din 13/03/1996 emis de PARLAMENTUL ROMÂNIEI;		
B1	Intabulare, drept de PROPRIETATE, dobandit prin Lege, cota actuala 1/1	A1
	1) **NEIDENTIFICAT NEIDENTIFICAT**	
Act Administrativ nr. 3942, din 08/10/2024 emis de PRIMĂRIA COMUNEI MOGOȘ;		
B2	Se notează posesia faptică în favoarea lui	A1
	1) **NISTOR ELENA**	

C. Partea III. SARCINI .

Inscrieri privind dezmembramintele dreptului de proprietate, drepturi reale de garanţie şi sarcini	Referinţe
NU SUNT	

Anexa Nr. 1 La Partea I

Teren

Nr cadastral	Suprafaţa (mp)*	Observaţii / Referinţe
	28.754	

* Suprafaţa este determinată in planul de proiecţie Stereo 70.

DETALII LINIARE IMOBIL

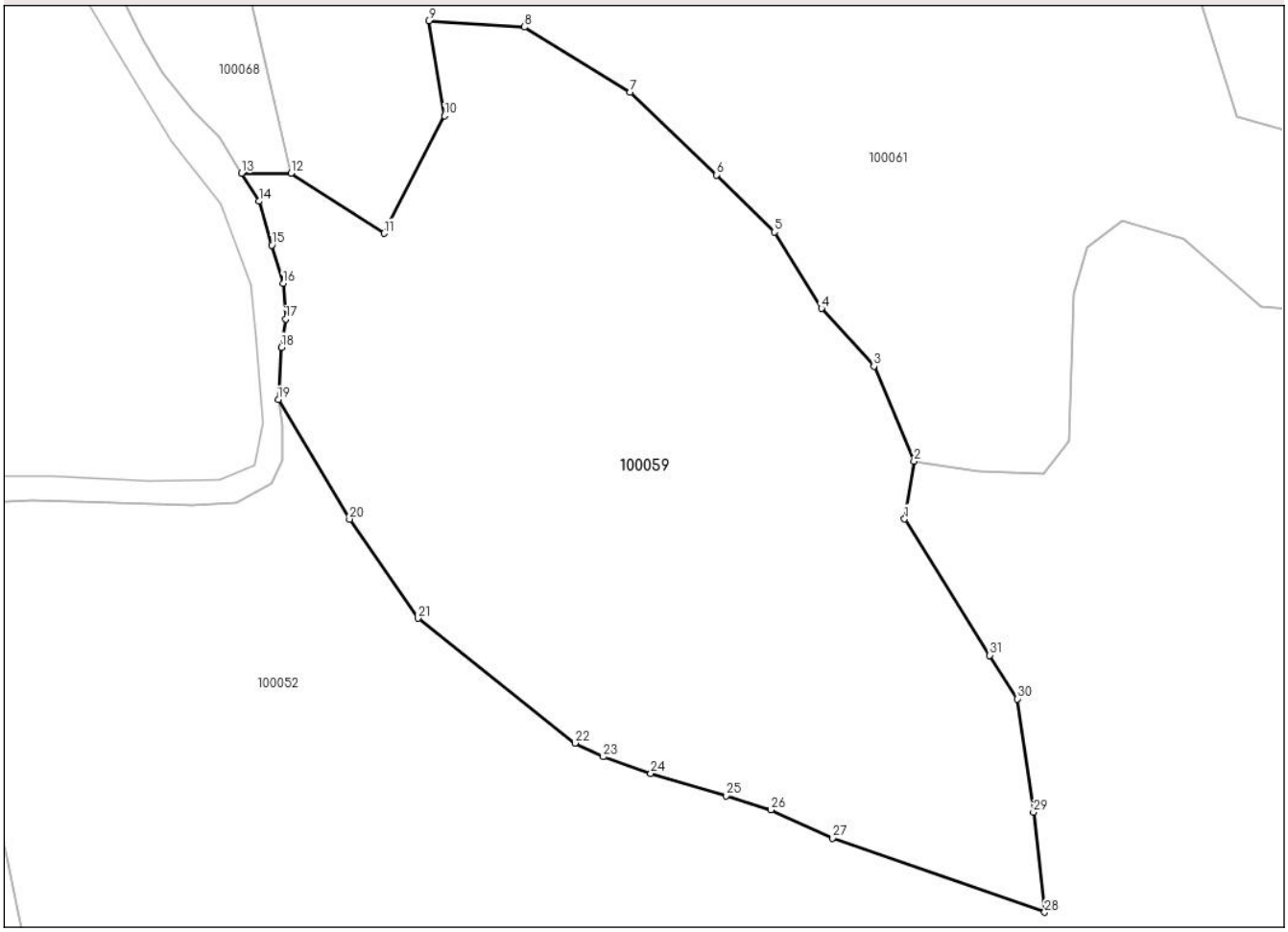

Date referitoare la teren

Crt	Categorie folosință	Intra vilan	Suprafaţa (mp)	Tarla	Parcelă	Nr. topo	Observaţii / Referinţe
1	pasune	NU	28.754	-	-	-	

Lungime Segmente

1) Valorile lungimilor segmentelor sunt obţinute din proiecţie în plan.

Punct început	X / Y	Punct sfârşit	X / Y	Lungime segment (** (m)
1	365.898,058 528.522,545	2	365.900,673 528.538,562	16.23
3	365.889,575 528.564,95	4	365.874,997 528.580,989	21.674
5	365.861,905 528.602,19	6	365.845,82 528.618,047	22.586
7	365.821,81 528.640,955	8	365.792,413 528.659,058	34.524
9	365.765,877 528.660,823	10	365.770,284 528.634,41	26.778

Punct început	X / Y	Punct sfârşit	X / Y	Lungime segment (** (m)
2	365.900,673 528.538,562	3	365.889,575 528.564,95	28.626
4	365.874,997 528.580,989	5	365.861,905 528.602,19	24.917
6	365.845,82 528.618,047	7	365.821,81 528.640,955	33.186
8	365.792,413 528.659,058	9	365.765,877 528.660,823	26.594
10	365.770,284 528.634,41	11	365.753,438 528.601,782	36.72

Document care conține date cu caracter personal, protejat de prevederile Regulamentului (UE) nr. 679/2016 și Legii 190/2018

Punct început	X / Y	Punct sfârşit	X / Y	Lungime segment (** (m)
11	365.753,438 528.601,782	12	365.727,632 528.618,541	30.77
13	365.713,881 528.618,55	14	365.718,732 528.610,697	9.23
15	365.722,308 528.598,547	16	365.725,438 528.587,913	11.086
17	365.726,17 528.578,018	18	365.724,941 528.570,211	7.904
19	365.724,054 528.555,673	20	365.743,912 528.522,531	38.636
21	365.762,934 528.495,019	22	365.806,533 528.460,399	55.672
23	365.814,385 528.456,564	24	365.827,571 528.451,917	13.981
25	365.848,489 528.445,78	26	365.860,954 528.441,854	13.068
27	365.878,064 528.434,024	28	365.936,961 528.413,457	62.386
29	365.933,893 528.441,183	30	365.929,318 528.472,646	31.794
31	365.921,748 528.484,73	1	365.898,058 528.522,545	44.623

Punct început	X / Y	Punct sfârşit	X / Y	Lungime segment (** (m)
12	365.727,632 528.618,541	13	365.713,881 528.618,55	13.751
14	365.718,732 528.610,697	15	365.722,308 528.598,547	12.665
16	365.725,438 528.587,913	17	365.726,17 528.578,018	9.921
18	365.724,941 528.570,211	19	365.724,054 528.555,673	14.564
20	365.743,912 528.522,531	21	365.762,934 528.495,019	33.448
22	365.806,533 528.460,399	23	365.814,385 528.456,564	8.738
24	365.827,571 528.451,917	25	365.848,489 528.445,78	21.8
26	365.860,954 528.441,854	27	365.878,064 528.434,024	18.816
28	365.936,961 528.413,457	29	365.933,893 528.441,183	27.895
30	365.929,318 528.472,646	31	365.921,748 528.484,73	14.26

** Lungimile segmentelor sunt determinate în planul de proiecţie Stereo 70 şi sunt rotunjite la 1 milimetru.
*** Distanţa dintre puncte este formată din segmente cumulate ce sunt mai mici decât valoarea 1 milimetru.

Document care conține date cu caracter personal, protejat de prevederile Regulamentului (UE) nr. 679/2016 și Legii 190/2018

DATE DESPRE IMOBILUL NR. 100060

Oficiul de Cadastru şi Publicitate Imobiliară ALBA
Biroul de Cadastru şi Publicitate Imobiliară Campeni

A. Partea I. Descrierea imobilului

TEREN Extravilan

Adresa: Jud. Alba

Nr. Crt	Nr cadastral Nr. topografic	Suprafaţa* (mp)	Observaţii / Referinţe
A1		6.691	Sector cadastral:151 Teren neimprejmuit;

B. Partea II. Proprietari şi acte

Inscrieri privitoare la dreptul de proprietate şi alte drepturi reale		Referinţe
1 / 10/10/2024		
Act Normativ nr. 7, din 13/03/1996 emis de PARLAMENTUL ROMÂNIEI;		
B1	Intabulare, drept de PROPRIETATE, dobandit prin Lege, cota actuala 1/1	A1
	1) **NEIDENTIFICAT NEIDENTIFICAT**	
Act Administrativ nr. 3942, din 08/10/2024 emis de PRIMĂRIA COMUNEI MOGOȘ;		
B2	Se notează posesia faptică în favoarea lui	A1
	1) **TRIFAN TEODOR-AFRIM**	

C. Partea III. SARCINI .

Inscrieri privind dezmembramintele dreptului de proprietate, drepturi reale de garanţie şi sarcini	Referinţe
NU SUNT	

Document care conține date cu caracter personal, protejat de prevederile Regulamentului (UE) nr. 679/2016 și Legii 190/2018

Anexa Nr. 1 La Partea I

Teren

Nr cadastral	Suprafaţa (mp)*	Observaţii / Referinţe
	6.691	

* Suprafaţa este determinată in planul de proiecţie Stereo 70.

DETALII LINIARE IMOBIL

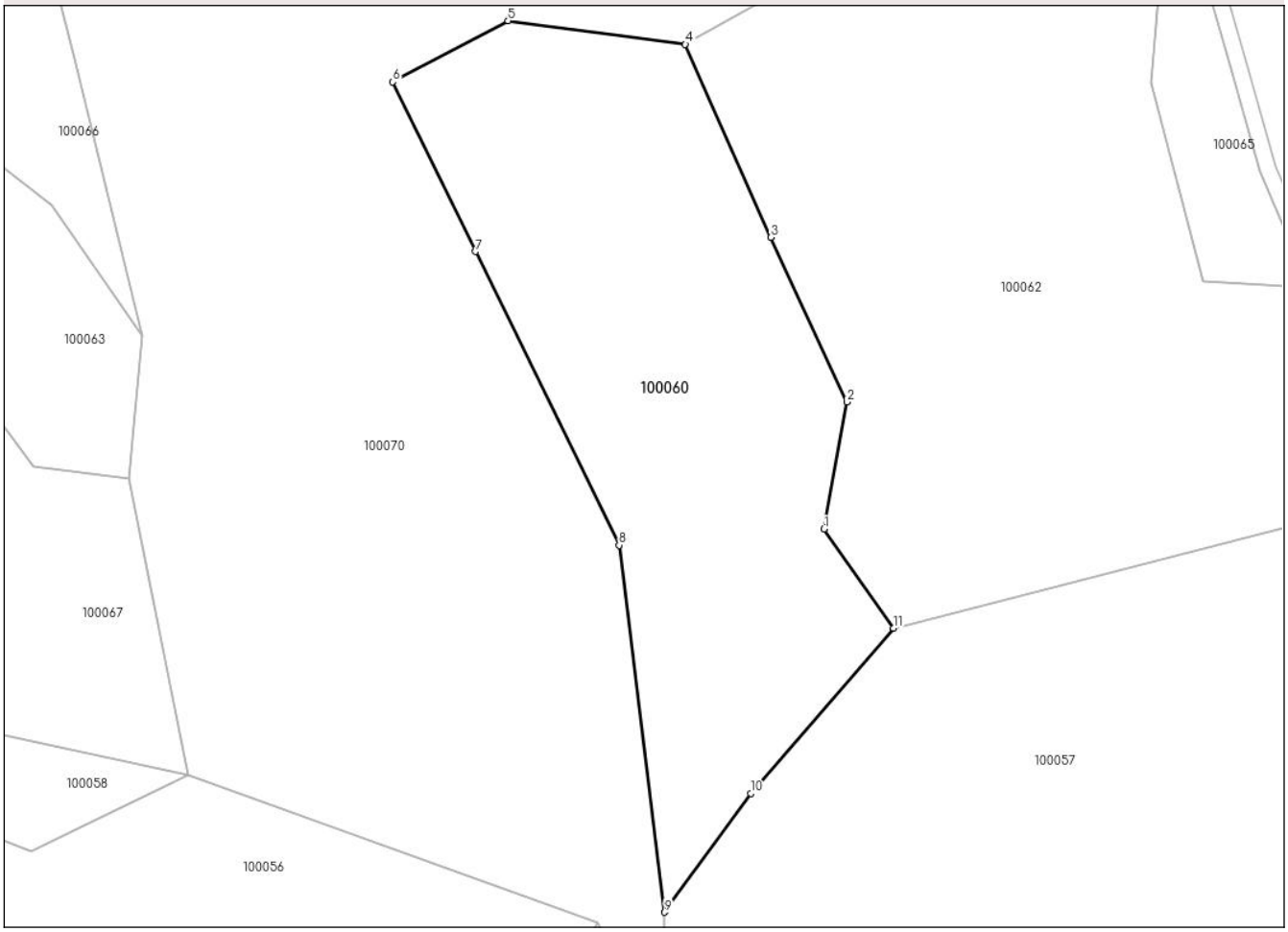

Date referitoare la teren

Crt	Categorie folosință	Intra vilan	Suprafaţa (mp)	Tarla	Parcelă	Nr. topo	Observaţii / Referinţe
1	faneata	NU	6.691	-	-	-	

Lungime Segmente
1) Valorile lungimilor segmentelor sunt obţinute din proiecţie în plan.

Punct început	X / Y	Punct sfârşit	X / Y	Lungime segment (** (m)
1	366.765,401 528.521,706	2	366.769,561 528.544,887	23.551
2	366.769,561 528.544,887	3	366.755,747 528.574,875	33.016
3	366.755,747 528.574,875	4	366.740,125 528.610,026	38.467
4	366.740,125 528.610,026	5	366.707,775 528.614,326	32.635
5	366.707,775 528.614,326	6	366.686,788 528.603,159	23.773

Document care conține date cu caracter personal, protejat de prevederile Regulamentului (UE) nr. 679/2016 și Legii 190/2018

Punct început	X / Y	Punct sfârşit	X / Y	Lungime segment (** (m)
6	366.686,788 528.603,159	7	366.701,888 528.572,28	34.373
7	366.701,888 528.572,28	8	366.728,055 528.518,772	59.564
8	366.728,055 528.518,772	9	366.736,346 528.451,921	67.362
9	366.736,346 528.451,921	10	366.752,045 528.473,551	26.727
10	366.752,045 528.473,551	11	366.778,054 528.503,668	39.793
11	366.778,054 528.503,668	1	366.765,401 528.521,706	22.034

** Lungimile segmentelor sunt determinate în planul de proiecţie Stereo 70 şi sunt rotunjite la 1 milimetru.
*** Distanţa dintre puncte este formată din segmente cumulate ce sunt mai mici decât valoarea 1 milimetru.

Document care conține date cu caracter personal, protejat de prevederile Regulamentului (UE) nr. 679/2016 și Legii 190/2018

DATE DESPRE IMOBILUL NR. 100061

Oficiul de Cadastru şi Publicitate Imobiliară ALBA
Biroul de Cadastru şi Publicitate Imobiliară Campeni

A. Partea I. Descrierea imobilului

TEREN Extravilan

Adresa: Jud. Alba

Nr. Crt	Nr cadastral Nr. topografic	Suprafaţa* (mp)	Observaţii / Referinţe
A1		75.473	Sector cadastral:151 Teren neimprejmuit;

B. Partea II. Proprietari şi acte

Inscrieri privitoare la dreptul de proprietate şi alte drepturi reale		Referinţe
1 / 10/10/2024		
Act Normativ nr. 7, din 13/03/1996 emis de PARLAMENTUL ROMÂNIEI;		
B1	Inscrierea posesiei, drept de PROPRIETATE, dobandit prin Lege, cota actuala 1/1	A1
	1) **NEIDENTIFICAT NEIDENTIFICAT**	
/		
Act Normativ nr. 7, din 13/03/1996 emis de Parlamentul României (art 13);		
B2	Se noteaza mentiunea de proprietar neidentificat	A1

C. Partea III. SARCINI .

Inscrieri privind dezmembramintele dreptului de proprietate, drepturi reale de garanţie şi sarcini	Referinţe
NU SUNT	

Document care conține date cu caracter personal, protejat de prevederile Regulamentului (UE) nr. 679/2016 și Legii 190/2018

Anexa Nr. 1 La Partea I

Teren

Nr cadastral	Suprafaţa (mp)*	Observaţii / Referinţe
	75.473	

* Suprafaţa este determinată in planul de proiecţie Stereo 70.

DETALII LINIARE IMOBIL

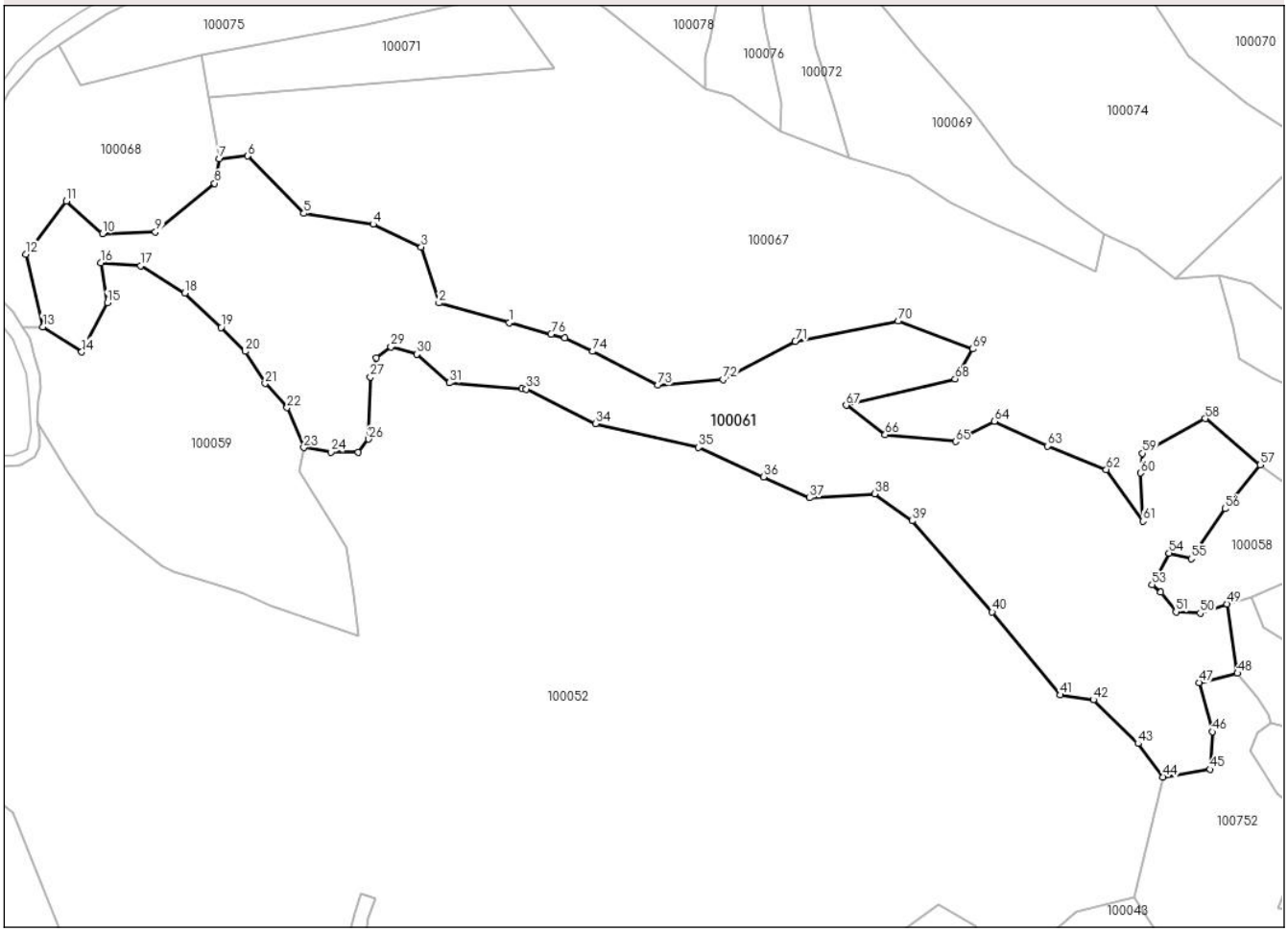

Date referitoare la teren

Crt	Categorie folosință	Intra vilan	Suprafaţa (mp)	Tarla	Parcelă	Nr. topo	Observaţii / Referinţe
1	padure	NU	75.473	-	-	-	467B

Lungime Segmente

1) Valorile lungimilor segmentelor sunt obţinute din proiecţie în plan.

Punct început	X / Y	Punct sfârşit	X / Y	Lungime segment
1	366.036,876 528.621,197	2	365.990,306 528.634,243	48.363
4	365.946,57 528.686,461	5	365.900,72 528.693,617	46.405
7	365.844,702 528.729,793	8	365.841,455 528.713,541	16.573
10	365.767,192 528.680,305	11	365.743,249 528.701,704	32.112
13	365.727,632 528.618,541	14	365.753,438 528.601,782	30.77
16	365.765,877 528.660,823	17	365.792,413 528.659,058	26.594

Punct început	X / Y	Punct sfârşit	X / Y	Lungime segment
2	365.990,306 528.634,243	3	365.978,553 528.671,393	38.964
5	365.900,72 528.693,617	6	365.863,492 528.731,635	53.21
8	365.841,455 528.713,541	9	365.802,303 528.681,292	50.723
11	365.743,249 528.701,704	12	365.716,381 528.666,546	44.249
14	365.753,438 528.601,782	15	365.770,284 528.634,41	36.72
17	365.792,413 528.659,058	18	365.821,81 528.640,955	34.524

Punct început	X / Y	Punct sfârşit	X / Y	Lungime segment
3	365.978,553 528.671,393	4	365.946,57 528.686,461	35.355
6	365.863,492 528.731,635	7	365.844,702 528.729,793	18.88
9	365.802,303 528.681,292	10	365.767,192 528.680,305	35.125
12	365.716,381 528.666,546	13	365.727,632 528.618,541	49.306
15	365.770,284 528.634,41	16	365.765,877 528.660,823	26.778
18	365.821,81 528.640,955	19	365.845,82 528.618,047	33.186

Document care conține date cu caracter personal, protejat de prevederile Regulamentului (UE) nr. 679/2016 și Legii 190/2018

Punct început	X / Y	Punct sfârşit	X / Y	Lungime segment
19	365.845,82 528.618,047	20	365.861,905 528.602,19	22.586
22	365.889,575 528.564,95	23	365.900,673 528.538,562	28.626
25	365.936,729 528.535,27	26	365.943,668 528.544,138	11.26
28	365.948,741 528.597,877	29	365.958,444 528.605,253	12.188
31	365.997,093 528.581,41	32	366.045,286 528.577,487	48.352
34	366.094,16 528.554,455	35	366.162,367 528.538,627	70.02
37	366.236,025 528.505,241	38	366.279,098 528.507,97	43.159
40	366.357,136 528.429,583	41	366.402,101 528.374,672	70.972
43	366.453,873 528.342,482	44	366.470,538 528.320,426	27.645
46	366.503,012 528.350,31	47	366.494,258 528.382,895	33.741
49	366.512,856 528.434,924	50	366.495,058 528.428,865	18.801
52	366.468,957 528.442,672	53	366.463,199 528.447,658	7.616
55	366.488,996 528.464,857	56	366.511,649 528.498,1	40.228
58	366.498,449 528.557,722	59	366.456,65 528.534,765	47.689
61	366.457,01 528.489,812	62	366.432,784 528.524,024	41.92
64	366.358,611 528.555,998	65	366.332,751 528.542,543	29.151
67	366.260,362 528.566,623	68	366.332,577 528.583,958	74.266
70	366.294,771 528.622,318	71	366.226,51 528.608,856	69.576
73	366.135,367 528.579,854	74	366.092,31 528.602,289	48.552
76	366.064,577 528.613,695	1	366.036,876 528.621,197	28.698

Punct început	X / Y	Punct sfârşit	X / Y	Lungime segment
20	365.861,905 528.602,19	21	365.874,997 528.580,989	24.917
23	365.900,673 528.538,562	24	365.918,55 528.535,641	18.114
26	365.943,668 528.544,138	27	365.944,942 528.585,23	41.112
29	365.958,444 528.605,253	30	365.975,678 528.600,42	17.9
32	366.045,286 528.577,487	33	366.048,141 528.577,255	2.864
35	366.162,367 528.538,627	36	366.205,465 528.519,109	47.311
38	366.279,098 528.507,97	39	366.304,079 528.489,999	30.773
41	366.402,101 528.374,672	42	366.424,241 528.371,473	22.37
44	366.470,538 528.320,426	45	366.501,637 528.325,403	31.495
47	366.494,258 528.382,895	48	366.519,734 528.389,036	26.205
50	366.495,058 528.428,865	51	366.479,012 528.429,736	16.07
53	366.463,199 528.447,658	54	366.474,34 528.468,701	23.811
56	366.511,649 528.498,1	57	366.534,867 528.527,114	37.16
59	366.456,65 528.534,765	60	366.455,424 528.521,749	13.074
62	366.432,784 528.524,024	63	366.393,665 528.539,601	42.106
65	366.332,751 528.542,543	66	366.286,184 528.547,019	46.782
68	366.332,577 528.583,958	69	366.344,223 528.603,811	23.017
71	366.226,51 528.608,856	72	366.178,806 528.583,696	53.932
74	366.092,31 528.602,289	75	366.073,787 528.611,202	20.556

Punct început	X / Y	Punct sfârşit	X / Y	Lungime segment
21	365.874,997 528.580,989	22	365.889,575 528.564,95	21.674
24	365.918,55 528.535,641	25	365.936,729 528.535,27	18.183
27	365.944,942 528.585,23	28	365.948,741 528.597,877	13.206
30	365.975,678 528.600,42	31	365.997,093 528.581,41	28.635
33	366.048,141 528.577,255	34	366.094,16 528.554,455	51.357
36	366.205,465 528.519,109	37	366.236,025 528.505,241	33.56
39	366.304,079 528.489,999	40	366.357,136 528.429,583	80.406
42	366.424,241 528.371,473	43	366.453,873 528.342,482	41.455
45	366.501,637 528.325,403	46	366.503,012 528.350,31	24.944
48	366.519,734 528.389,036	49	366.512,856 528.434,924	46.401
51	366.479,012 528.429,736	52	366.468,957 528.442,672	16.385
54	366.474,34 528.468,701	55	366.488,996 528.464,857	15.152
57	366.534,867 528.527,114	58	366.498,449 528.557,722	47.572
60	366.455,424 528.521,749	61	366.457,01 528.489,812	31.976
63	366.393,665 528.539,601	64	366.358,611 528.555,998	38.7
66	366.286,184 528.547,019	67	366.260,362 528.566,623	32.42
69	366.344,223 528.603,811	70	366.294,771 528.622,318	52.802
72	366.178,806 528.583,696	73	366.135,367 528.579,854	43.609
75	366.073,787 528.611,202	76	366.064,577 528.613,695	9.541

** Lungimile segmentelor sunt determinate în planul de proiecţie Stereo 70 şi sunt rotunjite la 1 milimetru.
*** Distanţa dintre puncte este formată din segmente cumulate ce sunt mai mici decât valoarea 1 milimetru.

Document care conține date cu caracter personal, protejat de prevederile Regulamentului (UE) nr. 679/2016 și Legii 190/2018

DATE DESPRE IMOBILUL NR. 100062

Oficiul de Cadastru şi Publicitate Imobiliară ALBA
Biroul de Cadastru şi Publicitate Imobiliară Campeni

A. Partea I. Descrierea imobilului

TEREN Extravilan

Adresa: Jud. Alba

Nr. Crt	Nr cadastral Nr. topografic	Suprafaţa* (mp)	Observaţii / Referinţe
A1		9.897	Sector cadastral:151 Teren neimprejmuit;

B. Partea II. Proprietari şi acte

Inscrieri privitoare la dreptul de proprietate şi alte drepturi reale		Referinţe
1 / 10/10/2024		
Act Normativ nr. 7, din 13/03/1996 emis de PARLAMENTUL ROMÂNIEI;		
B1	Inscrierea posesiei, drept de PROPRIETATE, dobandit prin Lege, cota actuala 1/1	A1
	1) **NEIDENTIFICAT NEIDENTIFICAT**	
/		
Act Normativ nr. 7, din 13/03/1996 emis de Parlamentul României (art 13);		
B2	Se noteaza mentiunea de proprietar neidentificat	A1

C. Partea III. SARCINI .

Inscrieri privind dezmembramintele dreptului de proprietate, drepturi reale de garanţie şi sarcini	Referinţe
NU SUNT	

Document care conține date cu caracter personal, protejat de prevederile Regulamentului (UE) nr. 679/2016 și Legii 190/2018

Anexa Nr. 1 La Partea I

Teren

Nr cadastral	Suprafaţa (mp)*	Observaţii / Referinţe
	9.897	

* Suprafaţa este determinată in planul de proiecţie Stereo 70.

DETALII LINIARE IMOBIL

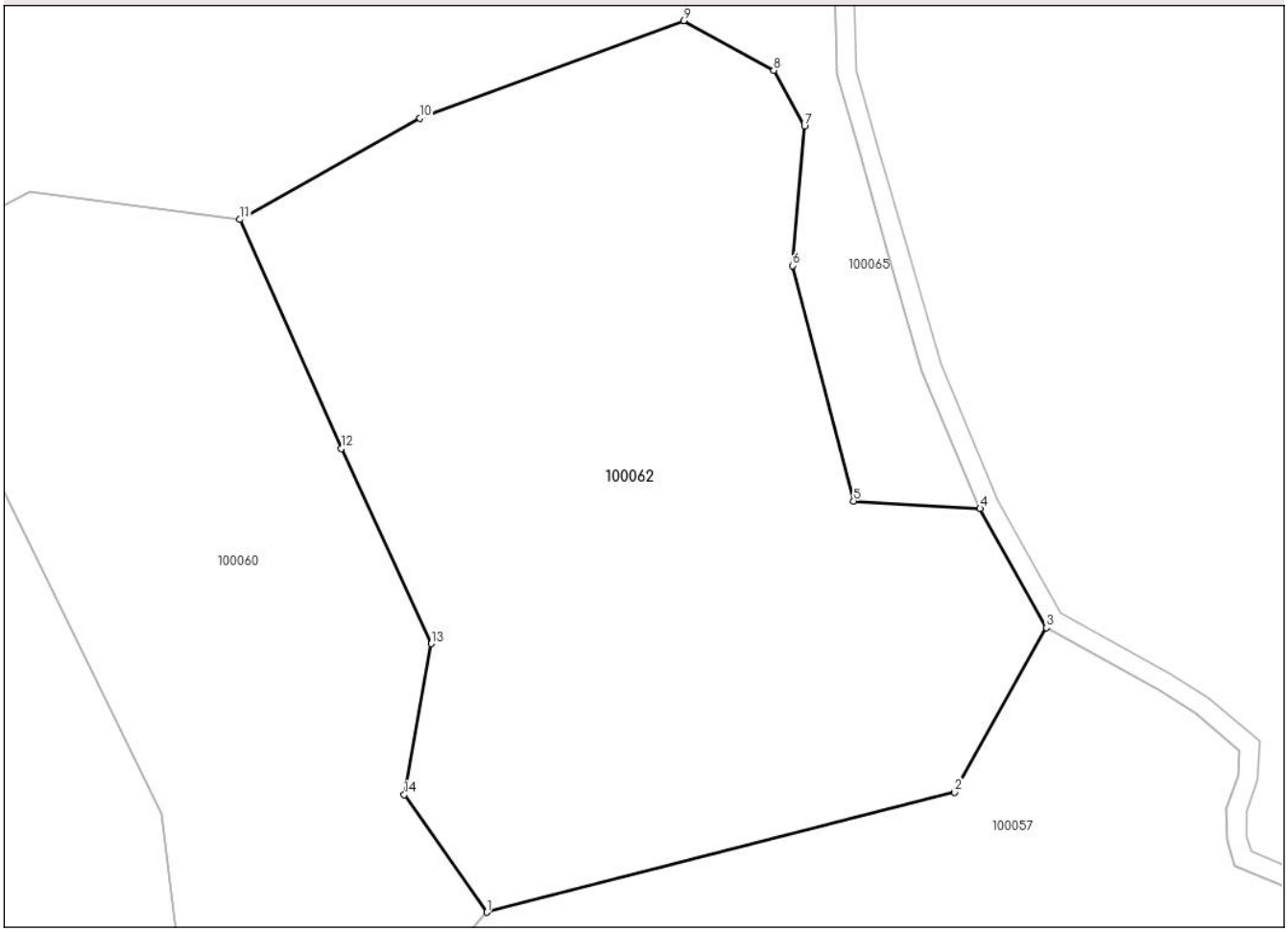

Date referitoare la teren

Crt	Categorie folosință	Intra vilan	Suprafaţa (mp)	Tarla	Parcelă	Nr. topo	Observaţii / Referinţe
1	padure	NU	9.897	-	-	-	469

Lungime Segmente
1) Valorile lungimilor segmentelor sunt obţinute din proiecţie în plan.

Punct început	X / Y	Punct sfârşit	X / Y	Lungime segment (** (m)
1	366.778,054 528.503,668	2	366.849,999 528.522,08	74.263
2	366.849,999 528.522,08	3	366.864,049 528.547,34	28.905
3	366.864,049 528.547,34	4	366.853,896 528.565,641	20.928
4	366.853,896 528.565,641	5	366.834,46 528.566,805	19.472
5	366.834,46 528.566,805	6	366.825,069 528.602,939	37.334

Document care conține date cu caracter personal, protejat de prevederile Regulamentului (UE) nr. 679/2016 și Legii 190/2018

Punct început	X / Y	Punct sfârşit	X / Y	Lungime segment (** (m)
6	366.825,069 528.602,939	7	366.826,907 528.624,316	21.456
7	366.826,907 528.624,316	8	366.822,183 528.632,937	9.831
8	366.822,183 528.632,937	9	366.808,316 528.640,533	15.811
9	366.808,316 528.640,533	10	366.767,804 528.625,595	43.178
10	366.767,804 528.625,595	11	366.740,125 528.610,026	31.757
11	366.740,125 528.610,026	12	366.755,747 528.574,875	38.467
12	366.755,747 528.574,875	13	366.769,561 528.544,887	33.016
13	366.769,561 528.544,887	14	366.765,401 528.521,706	23.551
14	366.765,401 528.521,706	1	366.778,054 528.503,668	22.034

** Lungimile segmentelor sunt determinate în planul de proiecţie Stereo 70 şi sunt rotunjite la 1 milimetru.
*** Distanţa dintre puncte este formată din segmente cumulate ce sunt mai mici decât valoarea 1 milimetru.

Document care conține date cu caracter personal, protejat de prevederile Regulamentului (UE) nr. 679/2016 și Legii 190/2018

DATE DESPRE IMOBILUL NR. 100063

Oficiul de Cadastru şi Publicitate Imobiliară ALBA
Biroul de Cadastru şi Publicitate Imobiliară Campeni

A. Partea I. Descrierea imobilului

TEREN Extravilan

Adresa: Jud. Alba

Nr. Crt	Nr cadastral Nr. topografic	Suprafaţa* (mp)	Observaţii / Referinţe
A1		5.759	Sector cadastral:151 Teren neimprejmuit;

B. Partea II. Proprietari şi acte

Inscrieri privitoare la dreptul de proprietate şi alte drepturi reale		Referinţe
1 / 10/10/2024		
Act Normativ nr. 7, din 13/03/1996 emis de PARLAMENTUL ROMÂNIEI;		
B1	Inscrierea posesiei, drept de PROPRIETATE, dobandit prin Lege, cota actuala 1/1	A1
	1) **NEIDENTIFICAT NEIDENTIFICAT**	
/		
Act Normativ nr. 7, din 13/03/1996 emis de Parlamentul României (art 13);		
B2	Se noteaza mentiunea de proprietar neidentificat	A1

C. Partea III. SARCINI .

Inscrieri privind dezmembramintele dreptului de proprietate, drepturi reale de garanţie şi sarcini	Referinţe
NU SUNT	

Document care conține date cu caracter personal, protejat de prevederile Regulamentului (UE) nr. 679/2016 și Legii 190/2018

Anexa Nr. 1 La Partea I

Teren

Nr cadastral	Suprafaţa (mp)*	Observaţii / Referinţe
	5.759	

* Suprafaţa este determinată in planul de proiecţie Stereo 70.

DETALII LINIARE IMOBIL

Date referitoare la teren

Crt	Categorie folosință	Intra vilan	Suprafaţa (mp)	Tarla	Parcelă	Nr. topo	Observaţii / Referinţe
1	pasune	NU	5.759	-	-	-	

Lungime Segmente
1) Valorile lungimilor segmentelor sunt obţinute din proiecţie în plan.

Punct început	X / Y	Punct sfârşit	X / Y	Lungime segment (** (m)
1	366.624,644 528.580,645	2	366.602,259 528.597,743	28.168
2	366.602,259 528.597,743	3	366.576,743 528.616,063	31.411
3	366.576,743 528.616,063	4	366.551,112 528.628,837	28.637
4	366.551,112 528.628,837	5	366.528,907 528.646,998	28.686
5	366.528,907 528.646,998	6	366.507,425 528.652,747	22.238

Document care conține date cu caracter personal, protejat de prevederile Regulamentului (UE) nr. 679/2016 și Legii 190/2018

Punct început	X / Y	Punct sfârşit	X / Y	Lungime segment (** (m)
6	366.507,425 528.652,747	7	366.517,081 528.618,244	35.829
7	366.517,081 528.618,244	8	366.521,262 528.597,654	21.01
8	366.521,262 528.597,654	9	366.542,395 528.584,443	24.923
9	366.542,395 528.584,443	10	366.569,343 528.573,194	29.202
10	366.569,343 528.573,194	11	366.602,046 528.559,046	35.632
11	366.602,046 528.559,046	12	366.621,158 528.533,127	32.203
12	366.621,158 528.533,127	13	366.638,609 528.530,973	17.583
13	366.638,609 528.530,973	14	366.641,181 528.556,957	26.111
14	366.641,181 528.556,957	1	366.624,644 528.580,645	28.889

** Lungimile segmentelor sunt determinate în planul de proiecţie Stereo 70 şi sunt rotunjite la 1 milimetru.
*** Distanţa dintre puncte este formată din segmente cumulate ce sunt mai mici decât valoarea 1 milimetru.

Document care conține date cu caracter personal, protejat de prevederile Regulamentului (UE) nr. 679/2016 și Legii 190/2018

DATE DESPRE IMOBILUL NR. 100064

Oficiul de Cadastru şi Publicitate Imobiliară ALBA
Biroul de Cadastru şi Publicitate Imobiliară Campeni

A. Partea I. Descrierea imobilului

TEREN Extravilan

Adresa: Jud. Alba

Nr. Crt	Nr cadastral Nr. topografic	Suprafaţa* (mp)	Observaţii / Referinţe
A1		26.830	Sector cadastral:151 Teren neimprejmuit;

B. Partea II. Proprietari şi acte

Inscrieri privitoare la dreptul de proprietate şi alte drepturi reale		Referinţe
1 / 10/10/2024		
Act Normativ nr. 7, din 13/03/1996 emis de PARLAMENTUL ROMÂNIEI;		
B1	Inscrierea posesiei, drept de PROPRIETATE, dobandit prin Lege, cota actuala 1/1	A1
	1) **NEIDENTIFICAT NEIDENTIFICAT**	
/		
Act Normativ nr. 7, din 13/03/1996 emis de Parlamentul României (art 13);		
B2	Se noteaza mentiunea de proprietar neidentificat	A1

C. Partea III. SARCINI .

Inscrieri privind dezmembramintele dreptului de proprietate, drepturi reale de garanţie şi sarcini	Referinţe
NU SUNT	

Document care conține date cu caracter personal, protejat de prevederile Regulamentului (UE) nr. 679/2016 și Legii 190/2018

Anexa Nr. 1 La Partea I

Teren

Nr cadastral	Suprafaţa (mp)*	Observaţii / Referinţe
	26.830	

* Suprafaţa este determinată in planul de proiecţie Stereo 70.

DETALII LINIARE IMOBIL

Date referitoare la teren

Crt	Categorie folosință	Intra vilan	Suprafaţa (mp)	Tarla	Parcelă	Nr. topo	Observaţii / Referinţe
1	drum	NU	26.830	-	-	-	

Lungime Segmente

1) Valorile lungimilor segmentelor sunt obţinute din proiecţie în plan.

Punct început	X / Y	Punct sfârşit	X / Y	Lungime segment
1	365.885,594 529.354,205	2	365.899,751 529.385,555	34.398
4	365.977,155 529.457,68	5	365.992,913 529.473,576	22.383
7	366.006,725 529.489,225	8	366.024,054 529.507,415	25.123
10	366.079,495 529.563,994	11	366.101,485 529.574,05	24.18
13	366.168,705 529.586,545	14	366.216,102 529.585,568	47.407
16	366.318,191 529.589,736	17	366.385,381 529.599,082	67.837

Punct început	X / Y	Punct sfârşit	X / Y	Lungime segment
2	365.899,751 529.385,555	3	365.935,91 529.419,713	49.742
5	365.992,913 529.473,576	6	366.000,655 529.482,916	12.132
8	366.024,054 529.507,415	9	366.046,112 529.532,6	33.479
11	366.101,485 529.574,05	12	366.129,707 529.581,664	29.231
14	366.216,102 529.585,568	15	366.270,825 529.584,44	54.735
17	366.385,381 529.599,082	18	366.402,72 529.599,765	17.352

Punct început	X / Y	Punct sfârşit	X / Y	Lungime segment
3	365.935,91 529.419,713	4	365.977,155 529.457,68	56.059
6	366.000,655 529.482,916	7	366.006,725 529.489,225	8.755
9	366.046,112 529.532,6	10	366.079,495 529.563,994	45.826
12	366.129,707 529.581,664	13	366.168,705 529.586,545	39.302
15	366.270,825 529.584,44	16	366.318,191 529.589,736	47.661
18	366.402,72 529.599,765	19	366.418,009 529.603,265	15.684

Document care conține date cu caracter personal, protejat de prevederile Regulamentului (UE) nr. 679/2016 și Legii 190/2018

Punct început	X / Y	Punct sfârşit	X / Y	Lungime segment
19	366.418,009 529.603,265	20	366.436,97 529.604,119	18.98
22	366.497,581 529.592,064	23	366.534,31 529.584,651	37.47
25	366.585,984 529.569,106	26	366.608,123 529.562,278	23.168
28	366.648,366 529.547,213	29	366.661,252 529.542,027	13.89
31	366.686,554 529.523,902	32	366.697,904 529.513,298	15.533
34	366.719,474 529.499,36	35	366.729,266 529.491,309	12.677
37	366.747,155 529.472,783	38	366.754,47 529.466,972	9.342
40	366.766,172 529.464,479	41	366.757,12 529.471,085	11.206
43	366.733,537 529.493,802	44	366.720,876 529.504,196	16.381
46	366.700,116 529.516,943	47	366.690,024 529.526,352	13.798
49	366.687,543 529.530,441	50	366.663,13 529.545,725	28.803
52	366.650,717 529.553,538	53	366.637,522 529.558,227	14.003
55	366.613,718 529.566,221	56	366.603,828 529.569,597	10.45
58	366.567,393 529.582,336	59	366.526,917 529.592,872	41.825
61	366.449,792 529.607,529	62	366.426,499 529.610,116	23.436
64	366.347,294 529.602,098	65	366.313,151 529.597,921	34.398
67	366.201,209 529.593,243	68	366.163,552 529.594,283	37.671
70	366.113,741 529.587,428	71	366.082,442 529.575,53	33.484
73	366.041,029 529.538,951	74	366.030,844 529.528,894	14.314
76	365.993,749 529.488,064	77	365.984,424 529.478,071	13.668
79	365.963,799 529.458,382	80	365.948,815 529.446,998	18.818
82	365.926,414 529.423,362	83	365.912,157 529.409,999	19.541
85	365.888,305 529.387,931	86	365.876,019 529.356,909	33.366
88	365.861,316 529.314,54	89	365.846,322 529.259,012	57.517
91	365.826,764 529.193,225	92	365.819,555 529.167,46	26.755
94	365.827,221 529.140,513	95	365.830,223 529.127,128	13.718
97	365.839,244 529.090,888	98	365.847,153 529.074,206	18.462
100	365.874,813 529.033,892	101	365.881,534 529.013,739	21.244
103	365.901,336 528.962,665	104	365.908,362 528.929,958	33.453
106	365.894,51 528.892,636	107	365.876,842 528.877,988	22.95
109	365.816,811 528.859,929	110	365.797,839 528.851,534	20.746
112	365.751,766 528.826,942	113	365.735,32 528.815,525	20.02
115	365.709,953 528.793,572	116	365.696,988 528.776,446	21.48

Punct început	X / Y	Punct sfârşit	X / Y	Lungime segment
20	366.436,97 529.604,119	21	366.460,17 529.598,552	23.859
23	366.534,31 529.584,651	24	366.551,561 529.580,381	17.772
26	366.608,123 529.562,278	27	366.634,632 529.552,74	28.173
29	366.661,252 529.542,027	30	366.673,273 529.534,68	14.088
32	366.697,904 529.513,298	33	366.708,961 529.508,004	12.259
35	366.729,266 529.491,309	36	366.738,538 529.480,929	13.918
38	366.754,47 529.466,972	39	366.763,046 529.460,158	10.953
41	366.757,12 529.471,085	42	366.741,794 529.484,031	20.062
44	366.720,876 529.504,196	45	366.713,277 529.510,434	9.831
47	366.690,024 529.526,352	48	366.687,547 529.530,439	4.779
50	366.663,13 529.545,725	51	366.655,313 529.550,862	9.354
53	366.637,522 529.558,227	54	366.623,388 529.562,932	14.897
56	366.603,828 529.569,597	57	366.596,784 529.571,959	7.429
59	366.526,917 529.592,872	60	366.482,747 529.601,149	44.939
62	366.426,499 529.610,116	63	366.393,481 529.606,824	33.182
65	366.313,151 529.597,921	66	366.277,81 529.592,306	35.784
68	366.163,552 529.594,283	69	366.141,59 529.591,749	22.108
71	366.082,442 529.575,53	72	366.067,289 529.565,174	18.354
74	366.030,844 529.528,894	75	366.004,862 529.501,281	37.915
77	365.984,424 529.478,071	78	365.973,909 529.467,134	15.172
80	365.948,815 529.446,998	81	365.936,418 529.435,725	16.756
83	365.912,157 529.409,999	84	365.890,28 529.390,768	29.128
86	365.876,019 529.356,909	87	365.871,798 529.344,745	12.876
89	365.846,322 529.259,012	90	365.840,642 529.234,776	24.893
92	365.819,555 529.167,46	93	365.821,769 529.157,371	10.329
95	365.830,223 529.127,128	96	365.833,584 529.108,213	19.211
98	365.847,153 529.074,206	99	365.862,078 529.052,453	26.381
101	365.881,534 529.013,739	102	365.895,508 528.981,919	34.753
104	365.908,362 528.929,958	105	365.902,741 528.902,468	28.059
107	365.876,842 528.877,988	108	365.844,116 528.869,159	33.896
110	365.797,839 528.851,534	111	365.779,008 528.842,626	20.832
113	365.735,32 528.815,525	114	365.721,636 528.804,358	17.662
116	365.696,988 528.776,446	117	365.680,519 528.750,339	30.868

Punct început	X / Y	Punct sfârşit	X / Y	Lungime segment
21	366.460,17 529.598,552	22	366.497,581 529.592,064	37.969
24	366.551,561 529.580,381	25	366.585,984 529.569,106	36.222
27	366.634,632 529.552,74	28	366.648,366 529.547,213	14.804
30	366.673,273 529.534,68	31	366.686,554 529.523,902	17.104
33	366.708,961 529.508,004	34	366.719,474 529.499,36	13.61
36	366.738,538 529.480,929	37	366.747,155 529.472,783	11.858
39	366.763,046 529.460,158	40	366.766,172 529.464,479	5.333
42	366.741,794 529.484,031	43	366.733,537 529.493,802	12.793
45	366.713,277 529.510,434	46	366.700,116 529.516,943	14.683
48	366.687,547 529.530,439	49	366.687,543 529.530,441	0.004
51	366.655,313 529.550,862	52	366.650,717 529.553,538	5.318
54	366.623,388 529.562,932	55	366.613,718 529.566,221	10.214
57	366.596,784 529.571,959	58	366.567,393 529.582,336	31.169
60	366.482,747 529.601,149	61	366.449,792 529.607,529	33.567
63	366.393,481 529.606,824	64	366.347,294 529.602,098	46.428
66	366.277,81 529.592,306	67	366.201,209 529.593,243	76.607
69	366.141,59 529.591,749	70	366.113,741 529.587,428	28.182
72	366.067,289 529.565,174	73	366.041,029 529.538,951	37.111
75	366.004,862 529.501,281	76	365.993,749 529.488,064	17.268
78	365.973,909 529.467,134	79	365.963,799 529.458,382	13.372
81	365.936,418 529.435,725	82	365.926,414 529.423,362	15.904
84	365.890,28 529.390,768	85	365.888,305 529.387,931	3.457
87	365.871,798 529.344,745	88	365.861,316 529.314,54	31.972
90	365.840,642 529.234,776	91	365.826,764 529.193,225	43.807
93	365.821,769 529.157,371	94	365.827,221 529.140,513	17.718
96	365.833,584 529.108,213	97	365.839,244 529.090,888	18.226
99	365.862,078 529.052,453	100	365.874,813 529.033,892	22.51
102	365.895,508 528.981,919	103	365.901,336 528.962,665	20.117
105	365.902,741 528.902,468	106	365.894,51 528.892,636	12.823
108	365.844,116 528.869,159	109	365.816,811 528.859,929	28.823
111	365.779,008 528.842,626	112	365.751,766 528.826,942	31.434
114	365.721,636 528.804,358	115	365.709,953 528.793,572	15.901
117	365.680,519 528.750,339	118	365.667,74 528.716,046	36.597

Document care conține date cu caracter personal, protejat de prevederile Regulamentului (UE) nr. 679/2016 și Legii 190/2018

Punct început	X / Y	Punct sfârşit	X / Y	Lungime segment
118	365.667,74 528.716,046	119	365.666,022 528.695,99	20.129
121	365.670,849 528.666,477	122	365.677,315 528.655,713	12.557
124	365.708,111 528.610,084	125	365.716,518 528.587,44	24.154
127	365.719,968 528.549,34	128	365.718,466 528.542,457	7.045
130	365.707,684 528.533,463	131	365.687,904 528.533,196	19.782
133	365.636,815 528.534,436	134	365.622,915 528.531,942	14.122
136	365.581,402 528.509,575	137	365.547,622 528.483,699	42.552
139	365.496,314 528.435,515	140	365.480,739 528.419,545	22.307
142	365.453,099 528.392,096	143	365.441,266 528.376,833	19.313
145	365.424,566 528.350,996	146	365.418,498 528.336,339	15.863
148	365.402,114 528.310,463	149	365.392,202 528.298,434	15.587
151	365.358,792 528.264,21	152	365.346,349 528.254,255	15.935
154	365.319,854 528.239,243	155	365.311,562 528.233,3	10.202
157	365.287,71 528.218,803	158	365.280,69 528.214,0	8.506
160	365.263,678 528.204,329	161	365.257,626 528.197,17	9.374
163	365.234,735 528.182,473	164	365.228,791 528.178,617	7.085
166	365.211,842 528.159,822	167	365.199,995 528.151,331	14.576
169	365.172,865 528.133,38	170	365.158,446 528.126,681	15.899
172	365.131,145 528.120,072	173	365.122,273 528.117,57	9.218
175	365.109,707 528.109,137	176	365.102,94 528.100,542	10.939
178	365.079,877 528.078,239	179	365.067,788 528.068,862	15.299
181	365.050,809 528.051,03	182	365.047,11 528.043,547	8.347
184	365.038,72 528.005,227	185	365.036,417 527.993,525	11.926
187	365.028,165 527.976,929	188	365.020,114 527.967,927	12.077
190	364.993,92 527.945,291	191	364.981,39 527.932,819	17.679
193	364.965,424 527.916,99	194	364.960,176 527.906,213	11.987
196	364.946,042 527.880,846	197	364.939,671 527.869,412	13.089
199	364.930,28 527.842,839	200	364.926,761 527.828,87	14.405
202	364.923,531 527.803,115	203	364.923,459 527.793,573	9.542
205	364.927,206 527.775,421	206	364.929,235 527.765,919	9.716
208	364.944,704 527.737,638	209	364.953,187 527.720,384	19.227
211	364.960,878 527.701,021	212	364.961,308 527.693,278	7.755
214	364.966,732 527.702,835	215	364.962,452 527.713,903	11.867

Punct început	X / Y	Punct sfârşit	X / Y	Lungime segment
119	365.666,022 528.695,99	120	365.667,625 528.686,19	9.93
122	365.677,315 528.655,713	123	365.694,288 528.627,459	32.96
125	365.716,518 528.587,44	126	365.717,842 528.573,714	13.79
128	365.718,466 528.542,457	129	365.717,396 528.537,56	5.013
131	365.687,904 528.533,196	132	365.661,586 528.534,525	26.352
134	365.622,915 528.531,942	135	365.609,283 528.524,996	15.3
137	365.547,622 528.483,699	138	365.524,96 528.464,888	29.452
140	365.480,739 528.419,545	141	365.466,58 528.406,809	19.044
143	365.441,266 528.376,833	144	365.432,164 528.363,895	15.819
146	365.418,498 528.336,339	147	365.412,711 528.323,324	14.244
149	365.392,202 528.298,434	150	365.372,749 528.278,361	27.953
152	365.346,349 528.254,255	153	365.332,698 528.246,521	15.69
155	365.311,562 528.233,3	156	365.299,041 528.225,526	14.738
158	365.280,69 528.214,0	159	365.269,054 528.209,638	12.427
161	365.257,626 528.197,17	162	365.245,17 528.189,172	14.803
164	365.228,791 528.178,617	165	365.220,57 528.168,126	13.328
167	365.199,995 528.151,331	168	365.187,473 528.142,355	15.407
170	365.158,446 528.126,681	171	365.144,805 528.122,979	14.134
173	365.122,273 528.117,57	174	365.114,133 528.112,108	9.803
176	365.102,94 528.100,542	177	365.093,229 528.090,501	13.969
179	365.067,788 528.068,862	180	365.056,511 528.057,682	15.88
182	365.047,11 528.043,547	183	365.042,148 528.029,571	14.831
185	365.036,417 527.993,525	186	365.033,448 527.985,68	8.388
188	365.020,114 527.967,927	189	365.003,601 527.954,927	21.016
191	364.981,39 527.932,819	192	364.970,406 527.922,773	14.885
194	364.960,176 527.906,213	195	364.953,896 527.894,942	12.902
197	364.939,671 527.869,412	198	364.936,238 527.859,698	10.303
200	364.926,761 527.828,87	201	364.924,392 527.815,526	13.553
203	364.923,459 527.793,573	204	364.925,038 527.783,099	10.592
206	364.929,235 527.765,919	207	364.937,462 527.750,518	17.461
209	364.953,187 527.720,384	210	364.955,797 527.713,142	7.698
212	364.961,308 527.693,278	213	364.967,661 527.693,533	6.358
215	364.962,452 527.713,903	216	364.956,896 527.725,564	12.917

Punct început	X / Y	Punct sfârşit	X / Y	Lungime segment
120	365.667,625 528.686,19	121	365.670,849 528.666,477	19.975
123	365.694,288 528.627,459	124	365.708,111 528.610,084	22.203
126	365.717,842 528.573,714	127	365.719,968 528.549,34	24.467
129	365.717,396 528.537,56	130	365.707,684 528.533,463	10.541
132	365.661,586 528.534,525	133	365.636,815 528.534,436	24.771
135	365.609,283 528.524,996	136	365.581,402 528.509,575	31.862
138	365.524,96 528.464,888	139	365.496,314 528.435,515	41.029
141	365.466,58 528.406,809	142	365.453,099 528.392,096	19.955
144	365.432,164 528.363,895	145	365.424,566 528.350,996	14.97
147	365.412,711 528.323,324	148	365.402,114 528.310,463	16.664
150	365.372,749 528.278,361	151	365.358,792 528.264,21	19.876
153	365.332,698 528.246,521	154	365.319,854 528.239,243	14.763
156	365.299,041 528.225,526	157	365.287,71 528.218,803	13.175
159	365.269,054 528.209,638	160	365.263,678 528.204,329	7.556
162	365.245,17 528.189,172	163	365.234,735 528.182,473	12.4
165	365.220,57 528.168,126	166	365.211,842 528.159,822	12.047
168	365.187,473 528.142,355	169	365.172,865 528.133,38	17.145
171	365.144,805 528.122,979	172	365.131,145 528.120,072	13.966
174	365.114,133 528.112,108	175	365.109,707 528.109,137	5.331
177	365.093,229 528.090,501	178	365.079,877 528.078,239	18.128
180	365.056,511 528.057,682	181	365.050,809 528.051,03	8.761
183	365.042,148 528.029,571	184	365.038,72 528.005,227	24.584
186	365.033,448 527.985,68	187	365.028,165 527.976,929	10.222
189	365.003,601 527.954,927	190	364.993,92 527.945,291	13.659
192	364.970,406 527.922,773	193	364.965,424 527.916,99	7.633
195	364.953,896 527.894,942	196	364.946,042 527.880,846	16.136
198	364.936,238 527.859,698	199	364.930,28 527.842,839	17.881
201	364.924,392 527.815,526	202	364.923,531 527.803,115	12.441
204	364.925,038 527.783,099	205	364.927,206 527.775,421	7.978
207	364.937,462 527.750,518	208	364.944,704 527.737,638	14.776
210	364.955,797 527.713,142	211	364.960,878 527.701,021	13.143
213	364.967,661 527.693,533	214	364.966,732 527.702,835	9.348
216	364.956,896 527.725,564	217	364.949,484 527.740,0	16.228

Document care conține date cu caracter personal, protejat de prevederile Regulamentului (UE) nr. 679/2016 și Legii 190/2018

Punct început	X / Y	Punct sfârşit	X / Y	Lungime segment
217	364.949,484 527.740,0	218	364.942,011 527.753,96	15.834
220	364.933,453 527.778,786	221	364.931,522 527.785,136	6.637
223	364.929,687 527.802,447	224	364.930,977 527.817,113	14.723
226	364.937,864 527.844,432	227	364.945,682 527.863,229	20.358
229	364.959,703 527.894,598	230	364.966,929 527.905,106	12.753
232	364.972,353 527.912,994	233	364.988,215 527.928,974	22.516
235	365.019,486 527.957,907	236	365.029,014 527.967,552	13.558
238	365.042,366 527.989,941	239	365.045,277 527.995,623	6.384
241	365.051,655 528.021,812	242	365.054,29 528.038,164	16.563
244	365.077,592 528.066,834	245	365.093,39 528.078,446	19.607
247	365.112,59 528.099,729	248	365.118,658 528.106,454	9.058
250	365.149,217 528.116,267	251	365.165,986 528.120,568	17.312
253	365.196,987 528.136,743	254	365.213,825 528.148,411	20.486
256	365.237,153 528.173,691	257	365.252,441 528.184,088	18.488
259	365.304,388 528.217,891	260	365.317,317 528.226,136	15.334
262	365.333,903 528.237,264	263	365.347,68 528.244,383	15.508
265	365.367,171 528.259,895	266	365.382,698 528.274,39	21.241
268	365.415,236 528.312,794	269	365.418,982 528.319,285	7.494
271	365.429,37 528.337,525	272	365.432,88 528.348,047	11.092
274	365.450,181 528.374,21	275	365.461,952 528.389,791	19.528
277	365.515,921 528.445,562	278	365.537,821 528.465,766	29.796
280	365.581,082 528.498,066	281	365.593,57 528.507,485	15.642
283	365.611,302 528.518,539	284	365.625,3 528.524,968	15.404
286	365.655,832 528.527,743	287	365.678,846 528.526,985	23.026
289	365.712,379 528.527,161	290	365.722,122 528.532,6	11.158
292	365.725,37 528.548,48	293	365.724,054 528.555,673	7.312
295	365.726,17 528.578,018	296	365.725,438 528.587,913	9.922
298	365.718,732 528.610,697	299	365.713,881 528.618,55	9.23
301	365.700,26 528.635,811	302	365.692,096 528.646,426	13.391
304	365.681,562 528.665,288	305	365.677,963 528.673,71	9.159
307	365.674,648 528.690,154	308	365.678,995 528.719,18	29.35
310	365.705,684 528.774,524	311	365.723,591 528.795,395	27.5
313	365.748,199 528.811,298	314	365.770,54 528.826,113	26.807

Punct început	X / Y	Punct sfârşit	X / Y	Lungime segment
218	364.942,011 527.753,96	219	364.934,921 527.767,009	14.851
221	364.931,522 527.785,136	222	364.930,117 527.789,756	4.829
224	364.930,977 527.817,113	225	364.934,421 527.833,031	16.286
227	364.945,682 527.863,229	228	364.953,737 527.882,277	20.681
230	364.966,929 527.905,106	231	364.969,378 527.908,667	4.322
233	364.988,215 527.928,974	234	365.003,484 527.944,356	21.674
236	365.029,014 527.967,552	237	365.037,99 527.981,403	16.505
239	365.045,277 527.995,623	240	365.046,941 528.002,967	7.53
242	365.054,29 528.038,164	243	365.062,368 528.053,162	17.035
245	365.093,39 528.078,446	246	365.099,364 528.085,068	8.918
248	365.118,658 528.106,454	249	365.132,007 528.111,747	14.36
251	365.165,986 528.120,568	252	365.177,645 528.125,894	12.818
254	365.213,825 528.148,411	255	365.228,643 528.162,098	20.172
257	365.252,441 528.184,088	258	365.274,218 528.198,897	26.335
260	365.317,317 528.226,136	261	365.321,286 528.229,236	5.036
263	365.347,68 528.244,383	264	365.356,458 528.250,174	10.516
266	365.382,698 528.274,39	267	365.406,069 528.300,889	35.333
269	365.418,982 528.319,285	270	365.426,142 528.329,106	12.154
272	365.432,88 528.348,047	273	365.438,521 528.358,776	12.122
275	365.461,952 528.389,791	276	365.487,002 528.415,678	36.023
278	365.537,821 528.465,766	279	365.560,833 528.482,795	28.628
281	365.593,57 528.507,485	282	365.603,84 528.514,065	12.197
284	365.625,3 528.524,968	285	365.641,627 528.527,073	16.462
287	365.678,846 528.526,985	288	365.700,177 528.526,284	21.343
290	365.722,122 528.532,6	291	365.725,37 528.538,741	6.947
293	365.724,054 528.555,673	294	365.724,941 528.570,211	14.565
296	365.725,438 528.587,913	297	365.722,308 528.598,547	11.085
299	365.713,881 528.618,55	300	365.707,648 528.628,639	11.859
302	365.692,096 528.646,426	303	365.686,478 528.655,199	10.418
305	365.677,963 528.673,71	306	365.675,817 528.687,839	14.291
308	365.678,995 528.719,18	309	365.691,655 528.750,04	33.356
311	365.723,591 528.795,395	312	365.737,986 528.804,698	17.139
314	365.770,54 528.826,113	315	365.792,987 528.837,202	25.037

Punct început	X / Y	Punct sfârşit	X / Y	Lungime segment
219	364.934,921 527.767,009	220	364.933,453 527.778,786	11.868
222	364.930,117 527.789,756	223	364.929,687 527.802,447	12.698
225	364.934,421 527.833,031	226	364.937,864 527.844,432	11.91
228	364.953,737 527.882,277	229	364.959,703 527.894,598	13.689
231	364.969,378 527.908,667	232	364.972,353 527.912,994	5.251
234	365.003,484 527.944,356	235	365.019,486 527.957,907	20.969
237	365.037,99 527.981,403	238	365.042,366 527.989,941	9.594
240	365.046,941 528.002,967	241	365.051,655 528.021,812	19.426
243	365.062,368 528.053,162	244	365.077,592 528.066,834	20.462
246	365.099,364 528.085,068	247	365.112,59 528.099,729	19.745
249	365.132,007 528.111,747	250	365.149,217 528.116,267	17.794
252	365.177,645 528.125,894	253	365.196,987 528.136,743	22.177
255	365.228,643 528.162,098	256	365.237,153 528.173,691	14.381
258	365.274,218 528.198,897	259	365.304,388 528.217,891	35.651
261	365.321,286 528.229,236	262	365.333,903 528.237,264	14.955
264	365.356,458 528.250,174	265	365.367,171 528.259,895	14.466
267	365.406,069 528.300,889	268	365.415,236 528.312,794	15.025
270	365.426,142 528.329,106	271	365.429,37 528.337,525	9.017
273	365.438,521 528.358,776	274	365.450,181 528.374,21	19.343
276	365.487,002 528.415,678	277	365.515,921 528.445,562	41.586
279	365.560,833 528.482,795	280	365.581,082 528.498,066	25.362
282	365.603,84 528.514,065	283	365.611,302 528.518,539	8.7
285	365.641,627 528.527,073	286	365.655,832 528.527,743	14.221
288	365.700,177 528.526,284	289	365.712,379 528.527,161	12.233
291	365.725,37 528.538,741	292	365.725,37 528.548,48	9.739
294	365.724,941 528.570,211	295	365.726,17 528.578,018	7.903
297	365.722,308 528.598,547	298	365.718,732 528.610,697	12.665
300	365.707,648 528.628,639	301	365.700,26 528.635,811	10.297
303	365.686,478 528.655,199	304	365.681,562 528.665,288	11.223
306	365.675,817 528.687,839	307	365.674,648 528.690,154	2.593
309	365.691,655 528.750,04	310	365.705,684 528.774,524	28.218
312	365.737,986 528.804,698	313	365.748,199 528.811,298	12.16
315	365.792,987 528.837,202	316	365.815,399 528.846,957	24.443

Document care conține date cu caracter personal, protejat de prevederile Regulamentului (UE) nr. 679/2016 și Legii 190/2018

Punct început	X / Y	Punct sfârşit	X / Y	Lungime segment
316	365.815,399 528.846,957	317	365.843,711 528.859,498	30.965
319	365.898,533 528.877,67	320	365.907,611 528.889,7	15.071
322	365.916,759 528.905,623	323	365.919,125 528.916,762	11.388
325	365.914,438 528.943,377	326	365.912,663 528.949,093	5.985
328	365.893,139 529.006,458	329	365.887,366 529.019,362	14.137
331	365.878,317 529.043,087	332	365.862,144 529.064,88	27.139
334	365.848,632 529.086,167	335	365.842,792 529.099,9	14.923
337	365.837,961 529.127,541	338	365.836,848 529.136,622	9.149
340	365.830,623 529.160,06	341	365.829,262 529.168,365	8.416
343	365.855,062 529.252,478	344	365.866,57 529.287,424	36.792

Punct început	X / Y	Punct sfârşit	X / Y	Lungime segment
317	365.843,711 528.859,498	318	365.886,113 528.869,79	43.633
320	365.907,611 528.889,7	321	365.916,798 528.905,61	18.372
323	365.919,125 528.916,762	324	365.917,991 528.932,63	15.908
326	365.912,663 528.949,093	327	365.910,168 528.967,918	18.99
329	365.887,366 529.019,362	330	365.882,562 529.032,678	14.156
332	365.862,144 529.064,88	333	365.858,782 529.069,36	5.601
335	365.842,792 529.099,9	336	365.839,624 529.113,967	14.419
338	365.836,848 529.136,622	339	365.831,842 529.146,258	10.859
341	365.829,262 529.168,365	342	365.837,186 529.202,683	35.221
344	365.866,57 529.287,424	345	365.877,363 529.329,447	43.387

Punct început	X / Y	Punct sfârşit	X / Y	Lungime segment
318	365.886,113 528.869,79	319	365.898,533 528.877,67	14.709
321	365.916,798 528.905,61	322	365.916,759 528.905,623	0.041
324	365.917,991 528.932,63	325	365.914,438 528.943,377	11.319
327	365.910,168 528.967,918	328	365.893,139 529.006,458	42.135
330	365.882,562 529.032,678	331	365.878,317 529.043,087	11.241
333	365.858,782 529.069,36	334	365.848,632 529.086,167	19.634
336	365.839,624 529.113,967	337	365.837,961 529.127,541	13.675
339	365.831,842 529.146,258	340	365.830,623 529.160,06	13.856
342	365.837,186 529.202,683	343	365.855,062 529.252,478	52.906
345	365.877,363 529.329,447	1	365.885,594 529.354,205	26.09

** Lungimile segmentelor sunt determinate în planul de proiecţie Stereo 70 şi sunt rotunjite la 1 milimetru.
*** Distanţa dintre puncte este formată din segmente cumulate ce sunt mai mici decât valoarea 1 milimetru.

DATE DESPRE IMOBILUL NR. 100065

Oficiul de Cadastru şi Publicitate Imobiliară ALBA
Biroul de Cadastru şi Publicitate Imobiliară Campeni

A. Partea I. Descrierea imobilului

TEREN Extravilan
Adresa: Jud. Alba

Nr. Crt	Nr cadastral Nr. topografic	Suprafaţa* (mp)	Observaţii / Referinţe
A1		2.261	Sector cadastral:151 Teren neimprejmuit;

B. Partea II. Proprietari şi acte

Inscrieri privitoare la dreptul de proprietate şi alte drepturi reale		Referinţe
1 / 10/10/2024		
Act Normativ nr. 7, din 13/03/1996 emis de PARLAMENTUL ROMÂNIEI;		
B1	Inscrierea posesiei, drept de PROPRIETATE, dobandit prin Lege, cota actuala 1/1	A1
	1) **NEIDENTIFICAT NEIDENTIFICAT**	
/		
Act Normativ nr. 7, din 13/03/1996 emis de Parlamentul României (art 13);		
B2	Se noteaza mentiunea de proprietar neidentificat	A1

C. Partea III. SARCINI .

Inscrieri privind dezmembramintele dreptului de proprietate, drepturi reale de garanţie şi sarcini	Referinţe
NU SUNT	

Document care conține date cu caracter personal, protejat de prevederile Regulamentului (UE) nr. 679/2016 și Legii 190/2018

Anexa Nr. 1 La Partea I

Teren

Nr cadastral	Suprafaţa (mp)*	Observaţii / Referinţe
	2.261	

* Suprafaţa este determinată in planul de proiecţie Stereo 70.

DETALII LINIARE IMOBIL

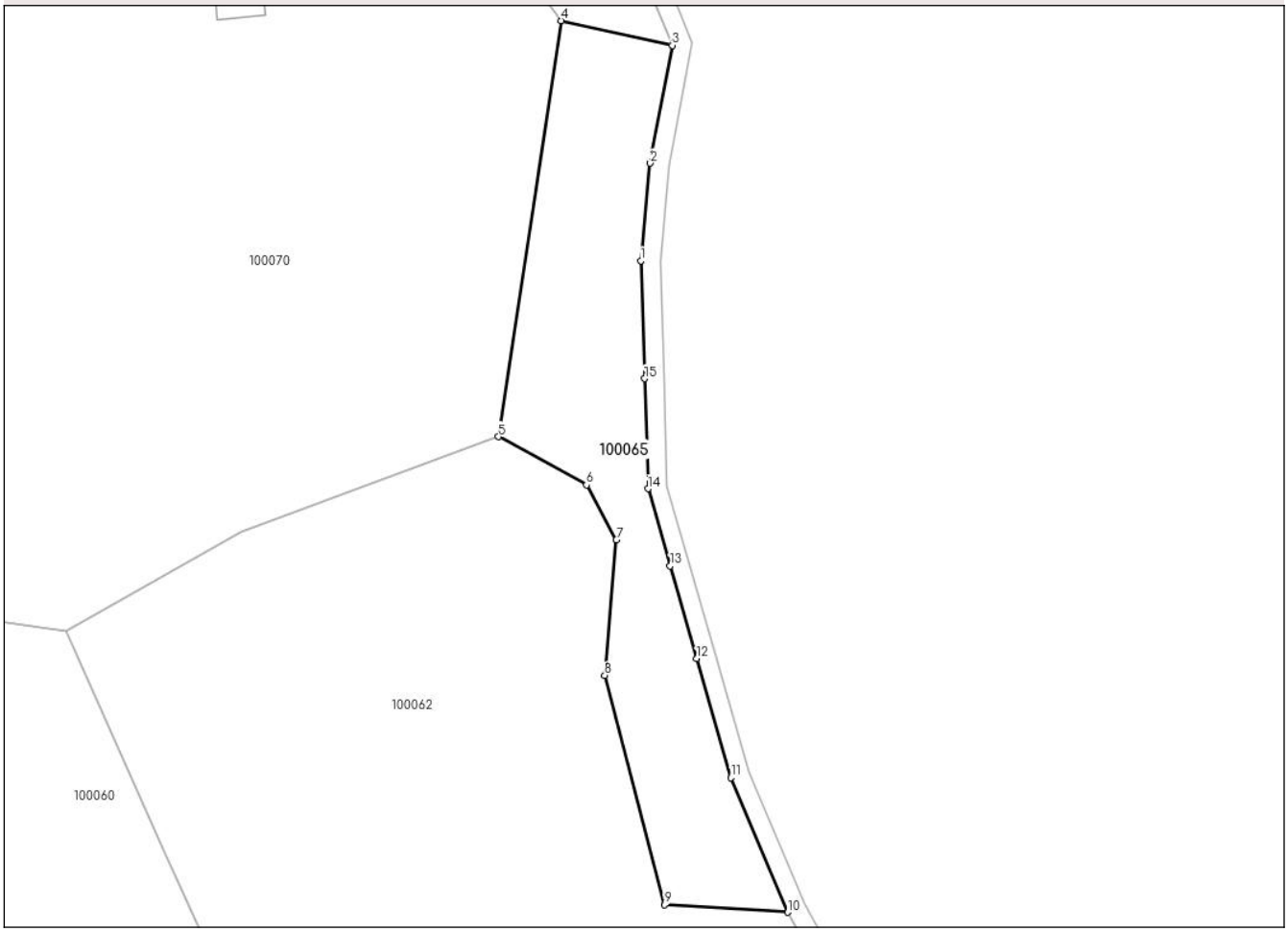

Date referitoare la teren

Crt	Categorie folosință	Intra vilan	Suprafaţa (mp)	Tarla	Parcelă	Nr. topo	Observaţii / Referinţe
1	pasune	NU	2.261	-	-	-	

Lungime Segmente
1) Valorile lungimilor segmentelor sunt obţinute din proiecţie în plan.

Punct început	X / Y	Punct sfârşit	X / Y	Lungime segment (** (m)
1	366.830,765 528.668,256	2	366.832,234 528.683,63	15.444
2	366.832,234 528.683,63	3	366.835,717 528.702,194	18.888
3	366.835,717 528.702,194	4	366.818,228 528.706,072	17.914
4	366.818,228 528.706,072	5	366.808,316 528.640,533	66.285
5	366.808,316 528.640,533	6	366.822,183 528.632,937	15.811

Document care conține date cu caracter personal, protejat de prevederile Regulamentului (UE) nr. 679/2016 și Legii 190/2018

Punct început	X / Y	Punct sfârşit	X / Y	Lungime segment (** (m)
6	366.822,183 528.632,937	7	366.826,907 528.624,316	9.831
7	366.826,907 528.624,316	8	366.825,069 528.602,939	21.456
8	366.825,069 528.602,939	9	366.834,46 528.566,805	37.334
9	366.834,46 528.566,805	10	366.853,896 528.565,641	19.472
10	366.853,896 528.565,641	11	366.844,97 528.586,807	22.972
11	366.844,97 528.586,807	12	366.839,575 528.605,591	19.544
12	366.839,575 528.605,591	13	366.835,386 528.620,174	15.173
13	366.835,386 528.620,174	14	366.831,89 528.632,347	12.665
14	366.831,89 528.632,347	15	366.831,347 528.649,682	17.344
15	366.831,347 528.649,682	1	366.830,765 528.668,256	18.583

** Lungimile segmentelor sunt determinate în planul de proiecţie Stereo 70 şi sunt rotunjite la 1 milimetru.
*** Distanţa dintre puncte este formată din segmente cumulate ce sunt mai mici decât valoarea 1 milimetru.

Document care conține date cu caracter personal, protejat de prevederile Regulamentului (UE) nr. 679/2016 și Legii 190/2018

DATE DESPRE IMOBILUL NR. 100066

Oficiul de Cadastru şi Publicitate Imobiliară ALBA
Biroul de Cadastru şi Publicitate Imobiliară Campeni

A. Partea I. Descrierea imobilului

TEREN Extravilan

Adresa: Jud. Alba

Nr. Crt	Nr cadastral Nr. topografic	Suprafaţa* (mp)	Observaţii / Referinţe
A1		11.251	Sector cadastral:151 Teren neimprejmuit;

B. Partea II. Proprietari şi acte

Inscrieri privitoare la dreptul de proprietate şi alte drepturi reale		Referinţe
1 / 10/10/2024		
Act Normativ nr. 7, din 13/03/1996 emis de PARLAMENTUL ROMÂNIEI;		
B1	Inscrierea posesiei, drept de PROPRIETATE, dobandit prin Lege, cota actuala 1/1	A1
	1) **NEIDENTIFICAT NEIDENTIFICAT**	
/		
Act Normativ nr. 7, din 13/03/1996 emis de Parlamentul României (art 13);		
B2	Se noteaza mentiunea de proprietar neidentificat	A1

C. Partea III. SARCINI .

Inscrieri privind dezmembramintele dreptului de proprietate, drepturi reale de garanţie şi sarcini	Referinţe
NU SUNT	

Document care conține date cu caracter personal, protejat de prevederile Regulamentului (UE) nr. 679/2016 și Legii 190/2018

Anexa Nr. 1 La Partea I

Teren

Nr cadastral	Suprafaţa (mp)*	Observaţii / Referinţe
	11.251	

* Suprafaţa este determinată in planul de proiecţie Stereo 70.

DETALII LINIARE IMOBIL

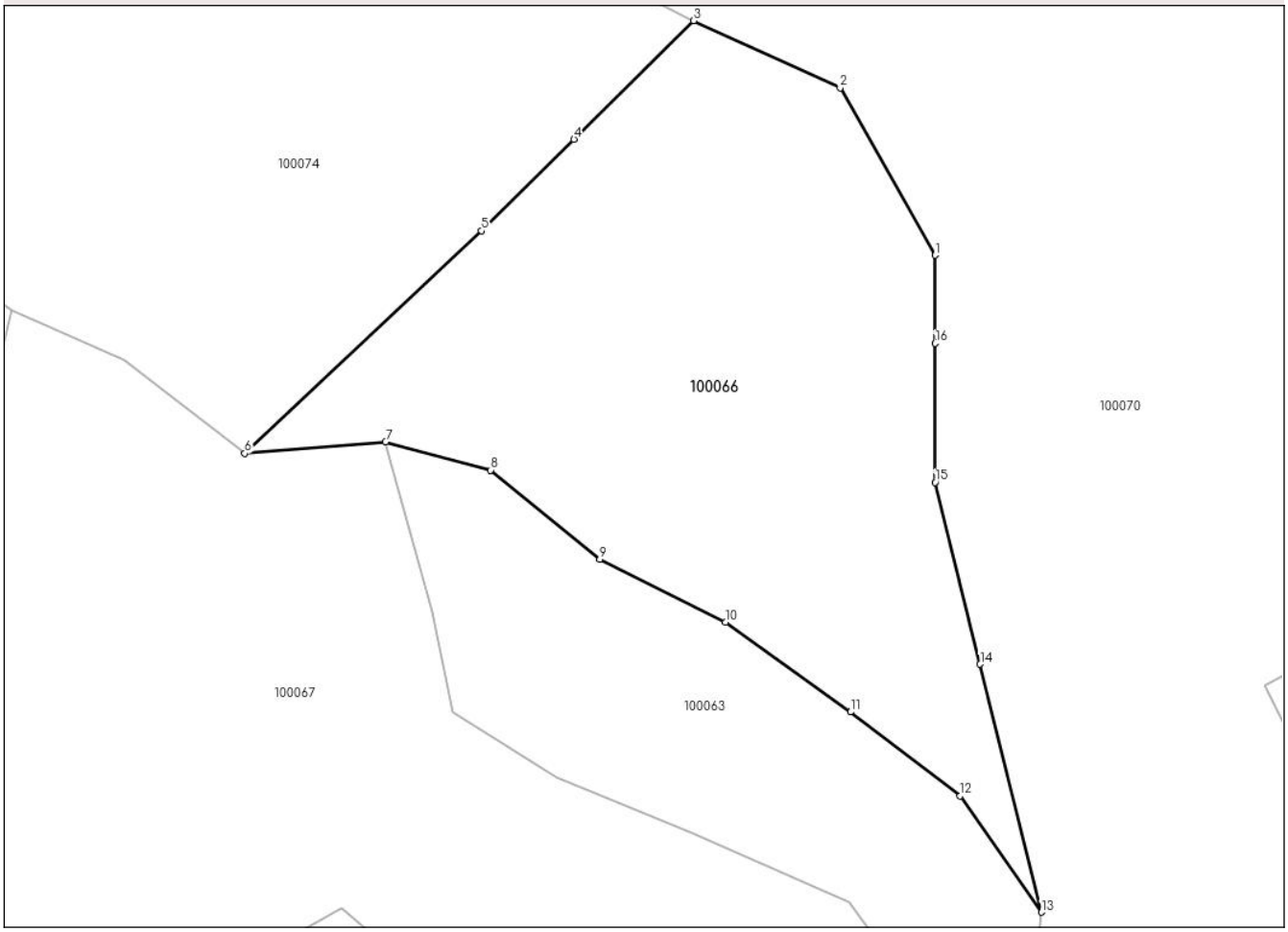

Date referitoare la teren

Crt	Categorie folosință	Intra vilan	Suprafaţa (mp)	Tarla	Parcelă	Nr. topo	Observaţii / Referinţe
1	pasune	NU	11.251	-	-	-	

Lungime Segmente
1) Valorile lungimilor segmentelor sunt obţinute din proiecţie în plan.

Punct început	X / Y	Punct sfârşit	X / Y	Lungime segment (** (m)
1	366.619,537 528.690,783	2	366.600,142 528.724,841	39.193
2	366.600,142 528.724,841	3	366.570,273 528.738,558	32.868
3	366.570,273 528.738,558	4	366.545,877 528.714,409	34.327
4	366.545,877 528.714,409	5	366.526,971 528.695,744	26.567
5	366.526,971 528.695,744	6	366.478,745 528.650,418	66.183

Document care conține date cu caracter personal, protejat de prevederile Regulamentului (UE) nr. 679/2016 și Legii 190/2018

Punct început	X / Y	Punct sfârşit	X / Y	Lungime segment (** (m)
6	366.478,745 528.650,418	7	366.507,425 528.652,747	28.774
7	366.507,425 528.652,747	8	366.528,907 528.646,998	22.238
8	366.528,907 528.646,998	9	366.551,112 528.628,837	28.686
9	366.551,112 528.628,837	10	366.576,743 528.616,063	28.637
10	366.576,743 528.616,063	11	366.602,259 528.597,743	31.411
11	366.602,259 528.597,743	12	366.624,644 528.580,645	28.168
12	366.624,644 528.580,645	13	366.641,181 528.556,957	28.889
13	366.641,181 528.556,957	14	366.628,695 528.607,479	52.042
14	366.628,695 528.607,479	15	366.619,537 528.644,534	38.17
15	366.619,537 528.644,534	16	366.619,537 528.672,834	28.299
16	366.619,537 528.672,834	1	366.619,537 528.690,783	17.95

** Lungimile segmentelor sunt determinate în planul de proiecţie Stereo 70 şi sunt rotunjite la 1 milimetru.
*** Distanţa dintre puncte este formată din segmente cumulate ce sunt mai mici decât valoarea 1 milimetru.

DATE DESPRE IMOBILUL NR. 100067

Oficiul de Cadastru şi Publicitate Imobiliară ALBA
Biroul de Cadastru şi Publicitate Imobiliară Campeni

A. Partea I. Descrierea imobilului

TEREN Extravilan

Adresa: Jud. Alba

Nr. Crt	Nr cadastral Nr. topografic	Suprafaţa* (mp)	Observaţii / Referinţe
A1		103.143	Sector cadastral:151 Teren neimprejmuit;

B. Partea II. Proprietari şi acte

Inscrieri privitoare la dreptul de proprietate şi alte drepturi reale		Referinţe
1 / 10/10/2024		
Act Normativ nr. 7, din 13/03/1996 emis de PARLAMENTUL ROMÂNIEI;		
B1	Intabulare, drept de PROPRIETATE, dobandit prin Lege, cota actuala 1/1	A1
	1) **NEIDENTIFICAT NEIDENTIFICAT**	
Act Administrativ nr. 3942, din 08/10/2024 emis de PRIMĂRIA COMUNEI MOGOȘ;		
B2	Se notează posesia faptică în favoarea lui	A1
	1) **LAZĂR IOAN**	

C. Partea III. SARCINI .

Inscrieri privind dezmembramintele dreptului de proprietate, drepturi reale de garanţie şi sarcini	Referinţe
NU SUNT	

Document care conține date cu caracter personal, protejat de prevederile Regulamentului (UE) nr. 679/2016 și Legii 190/2018

Anexa Nr. 1 La Partea I

Teren

Nr cadastral	Suprafaţa (mp)*	Observaţii / Referinţe
	103.143	

* Suprafaţa este determinată in planul de proiecţie Stereo 70.

DETALII LINIARE IMOBIL

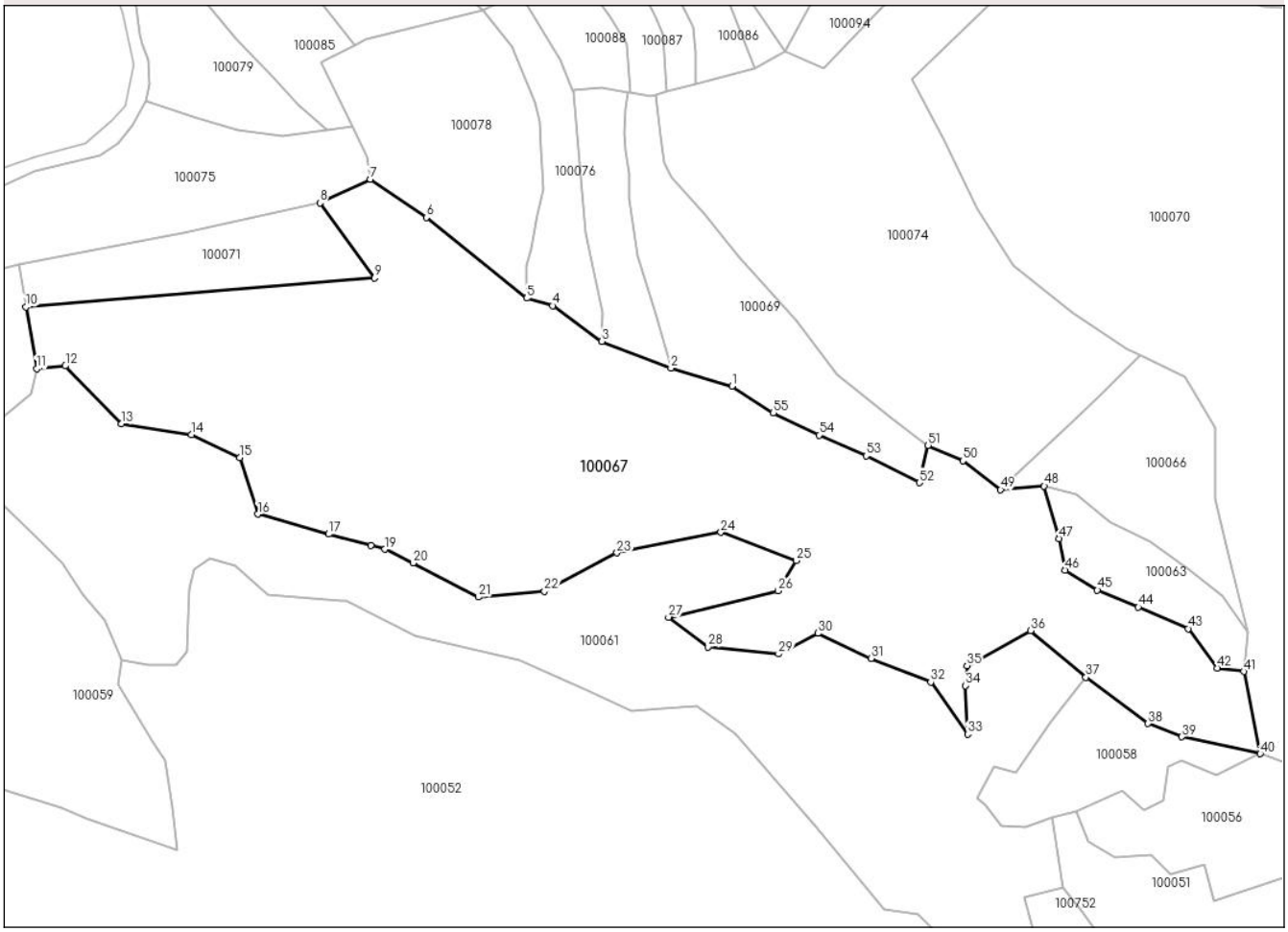

Date referitoare la teren

Crt	Categorie folosință	Intra vilan	Suprafaţa (mp)	Tarla	Parcelă	Nr. topo	Observaţii / Referinţe
1	faneata	NU	103.143	-	-	-	

Lungime Segmente

1) Valorile lungimilor segmentelor sunt obţinute din proiecţie în plan.

Punct început	X / Y	Punct sfârşit	X / Y	Lungime segment
1	366.302,066 528.718,409	2	366.262,042 528.730,276	41.746
4	366.184,192 528.771,278	5	366.167,142 528.776,255	17.762
7	366.064,276 528.854,344	8	366.031,137 528.838,812	36.598
10	365.837,741 528.770,333	11	365.844,702 528.729,793	41.134
13	365.900,72 528.693,617	14	365.946,57 528.686,461	46.405
16	365.990,306 528.634,243	17	366.036,876 528.621,197	48.363

Punct început	X / Y	Punct sfârşit	X / Y	Lungime segment
2	366.262,042 528.730,276	3	366.216,561 528.747,796	48.739
5	366.167,142 528.776,255	6	366.101,037 528.829,228	84.712
8	366.031,137 528.838,812	9	366.066,957 528.789,55	60.908
11	365.844,702 528.729,793	12	365.863,492 528.731,635	18.88
14	365.946,57 528.686,461	15	365.978,553 528.671,393	35.355
17	366.036,876 528.621,197	18	366.064,577 528.613,695	28.698

Punct început	X / Y	Punct sfârşit	X / Y	Lungime segment
3	366.216,561 528.747,796	4	366.184,192 528.771,278	39.989
6	366.101,037 528.829,228	7	366.064,276 528.854,344	44.521
9	366.066,957 528.789,55	10	365.837,741 528.770,333	230.02
12	365.863,492 528.731,635	13	365.900,72 528.693,617	53.21
15	365.978,553 528.671,393	16	365.990,306 528.634,243	38.964
18	366.064,577 528.613,695	19	366.073,787 528.611,202	9.541

Document care conține date cu caracter personal, protejat de prevederile Regulamentului (UE) nr. 679/2016 și Legii 190/2018

Punct început	X / Y	Punct sfârşit	X / Y	Lungime segment
19	366.073,787 528.611,202	20	366.092,31 528.602,289	20.556
22	366.178,806 528.583,696	23	366.226,51 528.608,856	53.932
25	366.344,223 528.603,811	26	366.332,577 528.583,958	23.017
28	366.286,184 528.547,019	29	366.332,751 528.542,543	46.782
31	366.393,665 528.539,601	32	366.432,784 528.524,024	42.106
34	366.455,424 528.521,749	35	366.456,65 528.534,765	13.074
37	366.534,867 528.527,114	38	366.575,774 528.496,829	50.897
40	366.649,519 528.476,935	41	366.638,609 528.530,973	55.129
43	366.602,046 528.559,046	44	366.569,343 528.573,194	35.632
46	366.521,262 528.597,654	47	366.517,081 528.618,244	21.01
49	366.478,745 528.650,418	50	366.454,02 528.669,472	31.215
52	366.425,39 528.655,008	53	366.390,315 528.672,628	39.252
55	366.329,224 528.700,96	1	366.302,066 528.718,409	32.281

Punct început	X / Y	Punct sfârşit	X / Y	Lungime segment
20	366.092,31 528.602,289	21	366.135,367 528.579,854	48.552
23	366.226,51 528.608,856	24	366.294,771 528.622,318	69.576
26	366.332,577 528.583,958	27	366.260,362 528.566,623	74.266
29	366.332,751 528.542,543	30	366.358,611 528.555,998	29.151
32	366.432,784 528.524,024	33	366.457,01 528.489,812	41.92
35	366.456,65 528.534,765	36	366.498,449 528.557,722	47.689
38	366.575,774 528.496,829	39	366.597,907 528.488,049	23.811
41	366.638,609 528.530,973	42	366.621,158 528.533,127	17.583
44	366.569,343 528.573,194	45	366.542,395 528.584,443	29.202
47	366.517,081 528.618,244	48	366.507,425 528.652,747	35.829
50	366.454,02 528.669,472	51	366.431,171 528.679,527	24.964
53	366.390,315 528.672,628	54	366.359,288 528.686,288	33.901

Punct început	X / Y	Punct sfârşit	X / Y	Lungime segment
21	366.135,367 528.579,854	22	366.178,806 528.583,696	43.609
24	366.294,771 528.622,318	25	366.344,223 528.603,811	52.802
27	366.260,362 528.566,623	28	366.286,184 528.547,019	32.42
30	366.358,611 528.555,998	31	366.393,665 528.539,601	38.7
33	366.457,01 528.489,812	34	366.455,424 528.521,749	31.976
36	366.498,449 528.557,722	37	366.534,867 528.527,114	47.572
39	366.597,907 528.488,049	40	366.649,519 528.476,935	52.795
42	366.621,158 528.533,127	43	366.602,046 528.559,046	32.203
45	366.542,395 528.584,443	46	366.521,262 528.597,654	24.923
48	366.507,425 528.652,747	49	366.478,745 528.650,418	28.774
51	366.431,171 528.679,527	52	366.425,39 528.655,008	25.191
54	366.359,288 528.686,288	55	366.329,224 528.700,96	33.453

** Lungimile segmentelor sunt determinate în planul de proiecţie Stereo 70 şi sunt rotunjite la 1 milimetru.
*** Distanţa dintre puncte este formată din segmente cumulate ce sunt mai mici decât valoarea 1 milimetru.

Document care conține date cu caracter personal, protejat de prevederile Regulamentului (UE) nr. 679/2016 și Legii 190/2018

DATE DESPRE IMOBILUL NR. 100068

Oficiul de Cadastru şi Publicitate Imobiliară ALBA
Biroul de Cadastru şi Publicitate Imobiliară Campeni

A. Partea I. Descrierea imobilului

TEREN Extravilan

Adresa: Jud. Alba

Nr. Crt	Nr cadastral Nr. topografic	Suprafaţa* (mp)	Observaţii / Referinţe
A1		17.403	Sector cadastral:151 Teren neimprejmuit;

B. Partea II. Proprietari şi acte

Inscrieri privitoare la dreptul de proprietate şi alte drepturi reale		Referinţe
1 / 10/10/2024		
Act Normativ nr. 7, din 13/03/1996 emis de PARLAMENTUL ROMÂNIEI;		
B1	Intabulare, drept de PROPRIETATE, dobandit prin Lege, cota actuala 1/1	A1
	1) **NEIDENTIFICAT NEIDENTIFICAT**	
Act Administrativ nr. 3942, din 08/10/2024 emis de PRIMĂRIA COMUNEI MOGOȘ;		
B2	Se notează posesia faptică în favoarea lui	A1
	1) **LAZĂR IOAN**	

C. Partea III. SARCINI .

Inscrieri privind dezmembramintele dreptului de proprietate, drepturi reale de garanţie şi sarcini	Referinţe
NU SUNT	

Document care conține date cu caracter personal, protejat de prevederile Regulamentului (UE) nr. 679/2016 și Legii 190/2018

Anexa Nr. 1 La Partea I

Teren

Nr cadastral	Suprafaţa (mp)*	Observaţii / Referinţe
	17.403	

* Suprafaţa este determinată in planul de proiecţie Stereo 70.

DETALII LINIARE IMOBIL

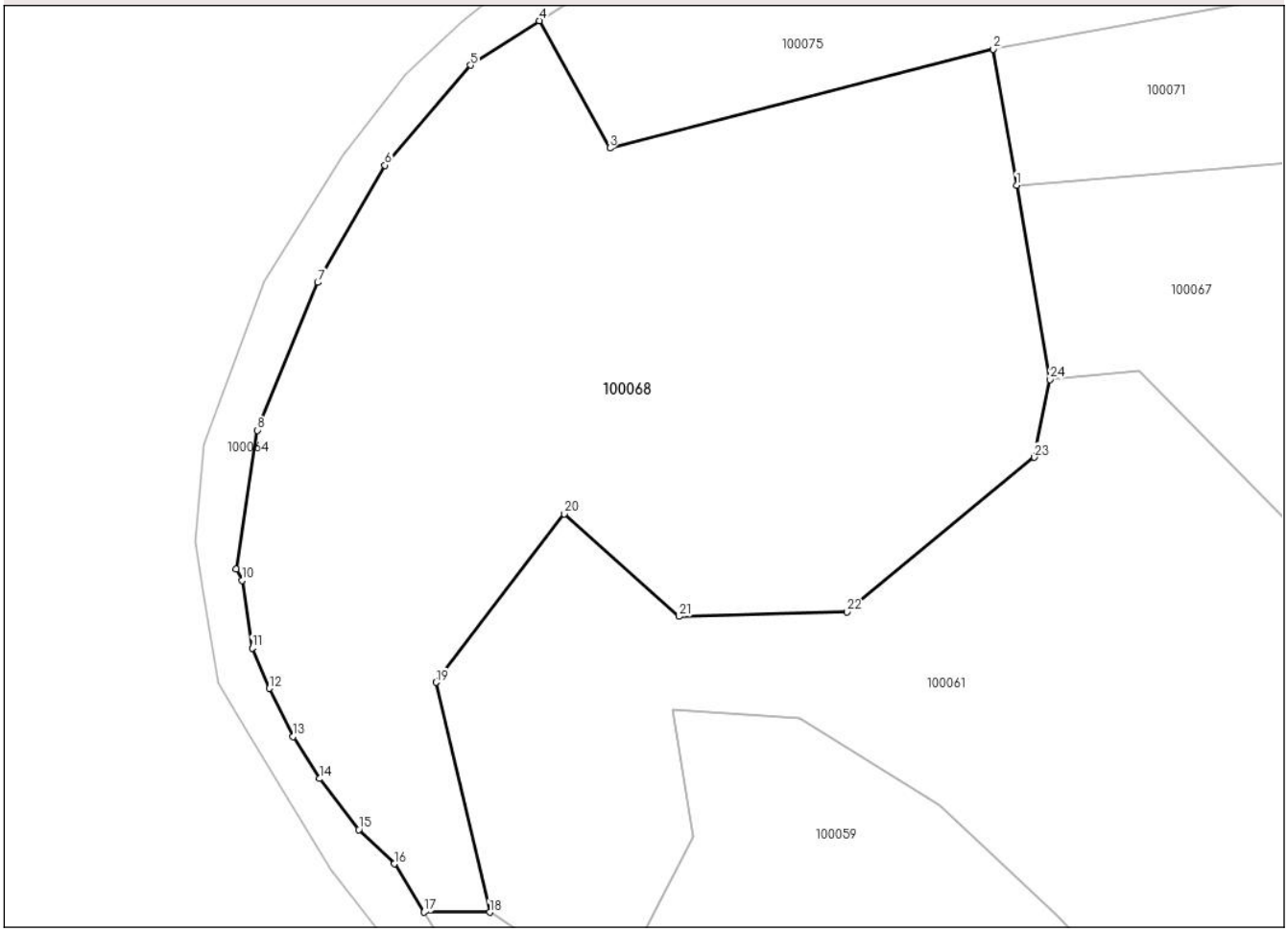

Date referitoare la teren

Crt	Categorie folosință	Intra vilan	Suprafaţa (mp)	Tarla	Parcelă	Nr. topo	Observaţii / Referinţe
1	faneata	NU	17.403	-	-	-	

Lungime Segmente
1) Valorile lungimilor segmentelor sunt obţinute din proiecţie în plan.

Punct început	X / Y	Punct sfârşit	X / Y	Lungime segment (** (m)
1	365.837,741 528.770,333	2	365.832,862 528.798,744	28.827
3	365.752,73 528.778,13	4	365.737,986 528.804,698	30.385
5	365.723,591 528.795,395	6	365.705,684 528.774,524	27.5
7	365.691,655 528.750,04	8	365.678,995 528.719,18	33.356
9	365.674,648 528.690,154	10	365.675,817 528.687,839	2.594

Punct început	X / Y	Punct sfârşit	X / Y	Lungime segment (** (m)
2	365.832,862 528.798,744	3	365.752,73 528.778,13	82.741
4	365.737,986 528.804,698	5	365.723,591 528.795,395	17.139
6	365.705,684 528.774,524	7	365.691,655 528.750,04	28.219
8	365.678,995 528.719,18	9	365.674,648 528.690,154	29.35
10	365.675,817 528.687,839	11	365.677,963 528.673,71	14.291

Document care conține date cu caracter personal, protejat de prevederile Regulamentului (UE) nr. 679/2016 și Legii 190/2018

Punct început	X / Y	Punct sfârşit	X / Y	Lungime segment (** (m)
11	365.677,963 528.673,71	12	365.681,562 528.665,288	9.159
13	365.686,478 528.655,199	14	365.692,096 528.646,426	10.418
15	365.700,26 528.635,811	16	365.707,648 528.628,639	10.297
17	365.713,881 528.618,55	18	365.727,632 528.618,541	13.751
19	365.716,381 528.666,546	20	365.743,249 528.701,704	44.249
21	365.767,192 528.680,305	22	365.802,303 528.681,292	35.125
23	365.841,455 528.713,541	24	365.844,702 528.729,793	16.573

Punct început	X / Y	Punct sfârşit	X / Y	Lungime segment (** (m)
12	365.681,562 528.665,288	13	365.686,478 528.655,199	11.223
14	365.692,096 528.646,426	15	365.700,26 528.635,811	13.391
16	365.707,648 528.628,639	17	365.713,881 528.618,55	11.859
18	365.727,632 528.618,541	19	365.716,381 528.666,546	49.306
20	365.743,249 528.701,704	21	365.767,192 528.680,305	32.112
22	365.802,303 528.681,292	23	365.841,455 528.713,541	50.723
24	365.844,702 528.729,793	1	365.837,741 528.770,333	41.134

** Lungimile segmentelor sunt determinate în planul de proiecţie Stereo 70 şi sunt rotunjite la 1 milimetru.
*** Distanţa dintre puncte este formată din segmente cumulate ce sunt mai mici decât valoarea 1 milimetru.

Document care conține date cu caracter personal, protejat de prevederile Regulamentului (UE) nr. 679/2016 și Legii 190/2018

DATE DESPRE IMOBILUL NR. 100069

Oficiul de Cadastru şi Publicitate Imobiliară ALBA
Biroul de Cadastru şi Publicitate Imobiliară Campeni

A. Partea I. Descrierea imobilului

TEREN Extravilan

Adresa: Jud. Alba

Nr. Crt	Nr cadastral Nr. topografic	Suprafaţa* (mp)	Observaţii / Referinţe
A1		14.633	Sector cadastral:151 Teren neimprejmuit;

B. Partea II. Proprietari şi acte

Inscrieri privitoare la dreptul de proprietate şi alte drepturi reale		Referinţe
1 / 10/10/2024		
Act Normativ nr. 7, din 13/03/1996 emis de PARLAMENTUL ROMÂNIEI;		
B1	Inscrierea posesiei, drept de PROPRIETATE, dobandit prin Lege, cota actuala 1/1	A1
	1) **NEIDENTIFICAT NEIDENTIFICAT**	
/		
Act Normativ nr. 7, din 13/03/1996 emis de Parlamentul României (art 13);		
B2	Se noteaza mentiunea de proprietar neidentificat	A1

C. Partea III. SARCINI .

Inscrieri privind dezmembramintele dreptului de proprietate, drepturi reale de garanţie şi sarcini	Referinţe
NU SUNT	

Document care conține date cu caracter personal, protejat de prevederile Regulamentului (UE) nr. 679/2016 și Legii 190/2018

Anexa Nr. 1 La Partea I

Teren

Nr cadastral	Suprafaţa (mp)*	Observaţii / Referinţe
	14.633	

* Suprafaţa este determinată in planul de proiecţie Stereo 70.

DETALII LINIARE IMOBIL

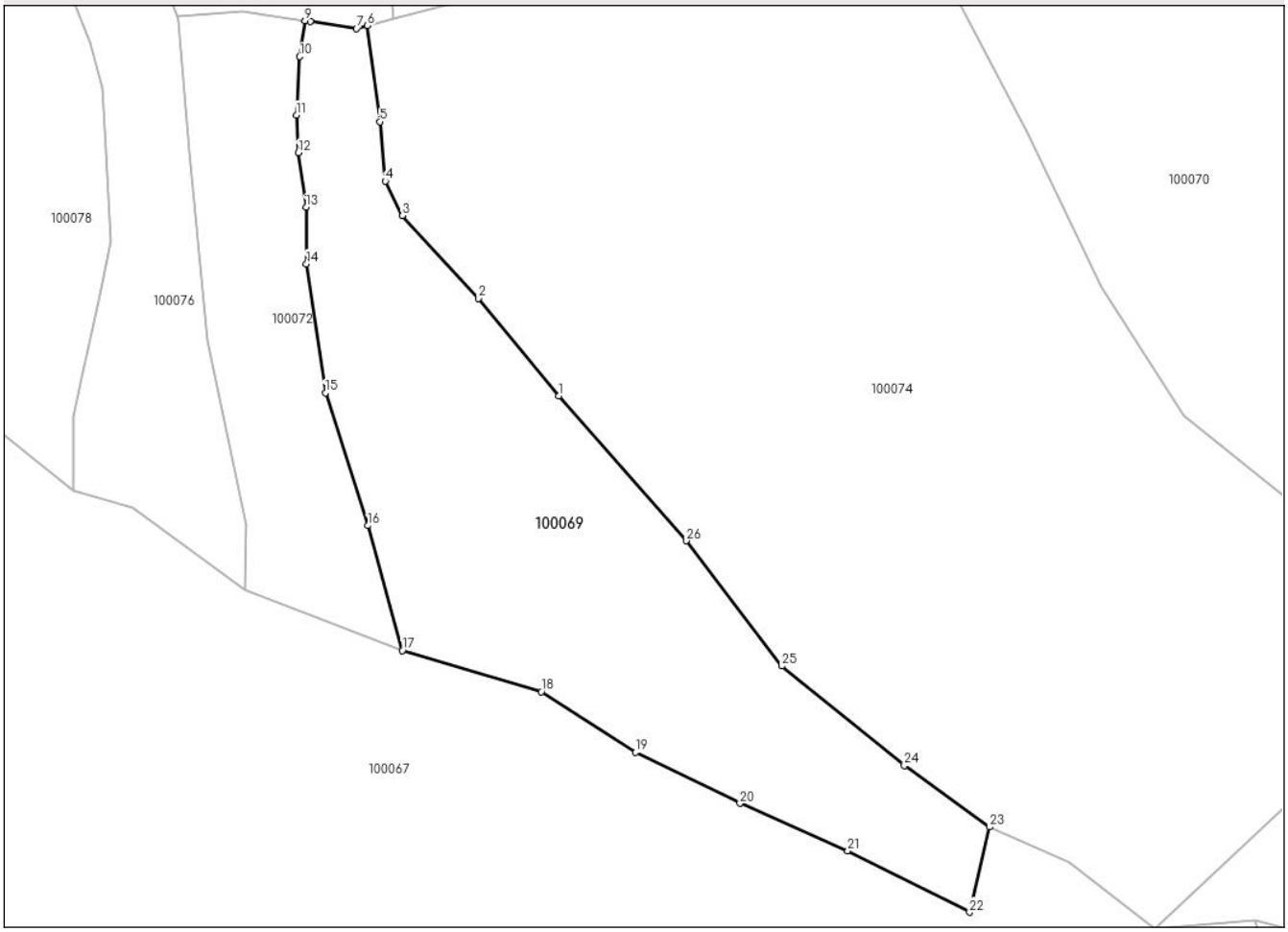

Date referitoare la teren

Crt	Categorie folosință	Intra vilan	Suprafaţa (mp)	Tarla	Parcelă	Nr. topo	Observaţii / Referinţe
1	pasune	NU	14.633	-	-	-	

Lungime Segmente
1) Valorile lungimilor segmentelor sunt obţinute din proiecţie în plan.

Punct început	X / Y	Punct sfârşit	X / Y	Lungime segment (** (m)
1	366.307,166 528.803,496	2	366.283,862 528.831,519	36.447
3	366.262,07 528.855,341	4	366.257,146 528.865,303	11.113
5	366.255,537 528.882,388	6	366.251,977 528.909,989	27.829
7	366.248,842 528.909,178	8	366.235,51 528.911,197	13.484
9	366.234,024 528.911,422	10	366.232,462 528.901,109	10.431

Punct început	X / Y	Punct sfârşit	X / Y	Lungime segment (** (m)
2	366.283,862 528.831,519	3	366.262,07 528.855,341	32.286
4	366.257,146 528.865,303	5	366.255,537 528.882,388	17.161
6	366.251,977 528.909,989	7	366.248,842 528.909,178	3.238
8	366.235,51 528.911,197	9	366.234,024 528.911,422	1.503
10	366.232,462 528.901,109	11	366.231,538 528.884,319	16.815

Document care conține date cu caracter personal, protejat de prevederile Regulamentului (UE) nr. 679/2016 și Legii 190/2018

Punct început	X / Y	Punct sfârşit	X / Y	Lungime segment (** (m)
11	366.231,538 528.884,319	12	366.232,098 528.873,438	10.896
13	366.234,294 528.857,759	14	366.234,409 528.841,492	16.268
15	366.239,849 528.804,344	16	366.252,181 528.766,196	40.092
17	366.262,042 528.730,276	18	366.302,066 528.718,409	41.746
19	366.329,224 528.700,96	20	366.359,288 528.686,288	33.453
21	366.390,315 528.672,628	22	366.425,39 528.655,008	39.252
23	366.431,171 528.679,527	24	366.406,602 528.697,16	30.242
25	366.371,29 528.725,807	26	366.343,848 528.761,862	45.31

Punct început	X / Y	Punct sfârşit	X / Y	Lungime segment (** (m)
12	366.232,098 528.873,438	13	366.234,294 528.857,759	15.832
14	366.234,409 528.841,492	15	366.239,849 528.804,344	37.544
16	366.252,181 528.766,196	17	366.262,042 528.730,276	37.249
18	366.302,066 528.718,409	19	366.329,224 528.700,96	32.281
20	366.359,288 528.686,288	21	366.390,315 528.672,628	33.901
22	366.425,39 528.655,008	23	366.431,171 528.679,527	25.191
24	366.406,602 528.697,16	25	366.371,29 528.725,807	45.47
26	366.343,848 528.761,862	1	366.307,166 528.803,496	55.489

** Lungimile segmentelor sunt determinate în planul de proiecţie Stereo 70 şi sunt rotunjite la 1 milimetru.
*** Distanţa dintre puncte este formată din segmente cumulate ce sunt mai mici decât valoarea 1 milimetru.

Document care conține date cu caracter personal, protejat de prevederile Regulamentului (UE) nr. 679/2016 și Legii 190/2018

DATE DESPRE IMOBILUL NR. 100070

Oficiul de Cadastru şi Publicitate Imobiliară ALBA
Biroul de Cadastru şi Publicitate Imobiliară Campeni

A. Partea I. Descrierea imobilului

TEREN Extravilan

Adresa: Jud. Alba

Nr. Crt	Nr cadastral Nr. topografic	Suprafaţa* (mp)	Observaţii / Referinţe
A1		104.355	Sector cadastral:151 Teren neimprejmuit;

Construcţii

Crt	Nr cadastral Nr. topografic	Adresa	Observaţii / Referinţe
A1.1		Jud. Alba	Nr. niveluri:1; S. construita la sol:95 mp; ANEXĂ

B. Partea II. Proprietari şi acte

Inscrieri privitoare la dreptul de proprietate şi alte drepturi reale		Referinţe
1 / 10/10/2024		
Act Normativ nr. 7, din 13/03/1996 emis de PARLAMENTUL ROMÂNIEI;		
B1	Intabulare, drept de PROPRIETATE, dobandit prin Lege, cota actuala 1/1	A1
	1) **NEIDENTIFICAT NEIDENTIFICAT**	
Act Administrativ nr. 3942, din 08/10/2024 emis de PRIMĂRIA COMUNEI MOGOȘ;		
B2	Se notează posesia faptică în favoarea lui	A1
	1) **LAZĂR IOAN**	
Act Administrativ nr. 4226, din 23/10/2024 emis de PRIMĂRIA COMUNEI MOGOȘ;		
B3	Intabulare, drept de PROPRIETATE, dobandit prin Construire, cota actuala 1/1	A1.1
	1) **LAZĂR IOAN**	

C. Partea III. SARCINI .

Inscrieri privind dezmembramintele dreptului de proprietate, drepturi reale de garanţie şi sarcini	Referinţe
NU SUNT	

Anexa Nr. 1 La Partea I

Teren

Nr cadastral	Suprafaţa (mp)*	Observaţii / Referinţe
	104.355	

* Suprafaţa este determinată in planul de proiecţie Stereo 70.

DETALII LINIARE IMOBIL

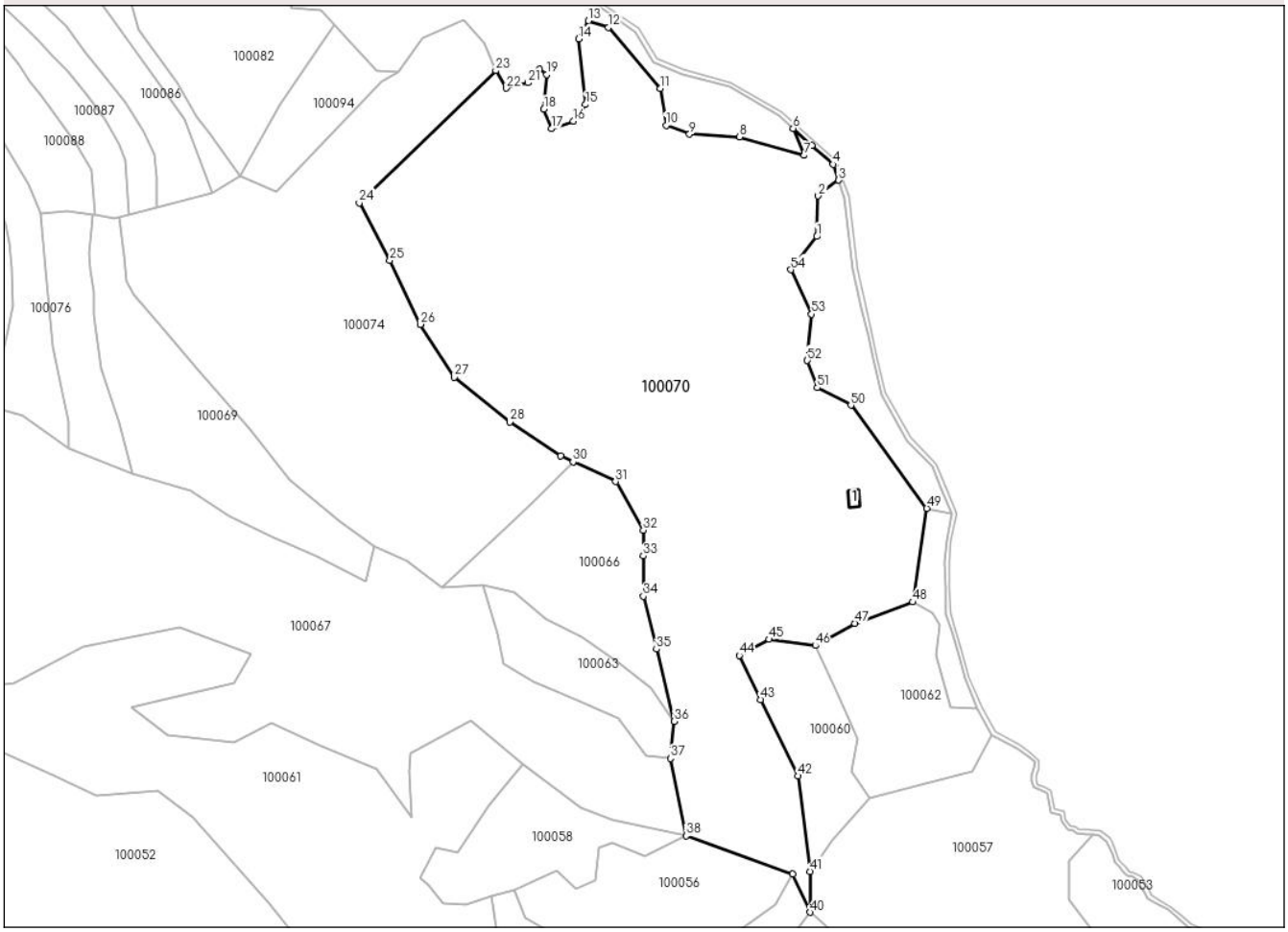

Date referitoare la teren

Crt	Categorie folosință	Intra vilan	Suprafaţa (mp)	Tarla	Parcelă	Nr. topo	Observaţii / Referinţe
1	pasune	NU	104.200	-	-	-	
2	curti constructii	NU	155	-	-	-	

Date referitoare la construcţii

Crt	Număr	Destinaţie construcţie	Supraf. (mp)	Situaţie juridică	Observaţii / Referinţe
A1.1		constructii anexa	95	Cu acte	Nr. niveluri:1; S. construita la sol:95 mp; ANEXĂ

Lungime Segmente

1) Valorile lungimilor segmentelor sunt obţinute din proiecţie în plan.

Punct început	X / Y	Punct sfârşit	X / Y	Lungime segment
1	366.741,167 528.896,353	2	366.742,146 528.924,739	28.403
4	366.752,513 528.946,874	5	366.737,704 528.960,215	19.932
7	366.732,308 528.953,113	8	366.687,036 528.966,01	47.073

Punct început	X / Y	Punct sfârşit	X / Y	Lungime segment
2	366.742,146 528.924,739	3	366.756,366 528.935,79	18.009
5	366.737,704 528.960,215	6	366.724,603 528.972,018	17.634
8	366.687,036 528.966,01	9	366.651,936 528.967,967	35.155

Punct început	X / Y	Punct sfârşit	X / Y	Lungime segment
3	366.756,366 528.935,79	4	366.752,513 528.946,874	11.735
6	366.724,603 528.972,018	7	366.732,308 528.953,113	20.415
9	366.651,936 528.967,967	10	366.635,49 528.974,071	17.541

Document care conține date cu caracter personal, protejat de prevederile Regulamentului (UE) nr. 679/2016 și Legii 190/2018

Punct început	X / Y	Punct sfârşit	X / Y	Lungime segment
10	366.635,49 528.974,071	11	366.631,651 528.999,974	26.186
13	366.580,908 529.047,39	14	366.574,329 529.034,714	14.281
16	366.570,569 528.976,969	17	366.555,064 528.971,805	16.342
19	366.551,71 529.009,636	20	366.546,566 529.013,375	6.36
22	366.523,464 529.000,131	23	366.516,155 529.012,49	14.359
25	366.441,938 528.879,561	26	366.463,238 528.834,846	49.529
28	366.526,043 528.766,503	29	366.561,679 528.742,965	42.708
31	366.600,142 528.724,841	32	366.619,537 528.690,783	39.193
34	366.619,537 528.644,534	35	366.628,695 528.607,479	38.17
37	366.638,609 528.530,973	38	366.649,519 528.476,935	55.129
40	366.736,346 528.423,374	41	366.736,346 528.451,921	28.547
43	366.701,888 528.572,28	44	366.686,788 528.603,159	34.373
46	366.740,125 528.610,026	47	366.767,804 528.625,595	31.757
49	366.818,228 528.706,072	50	366.765,025 528.778,224	89.646
52	366.734,476 528.809,508	53	366.737,48 528.842,031	32.661

Punct început	X / Y	Punct sfârşit	X / Y	Lungime segment
11	366.631,651 528.999,974	12	366.595,003 529.042,695	56.287
14	366.574,329 529.034,714	15	366.579,027 528.988,706	46.247
17	366.555,064 528.971,805	18	366.549,896 528.985,42	14.564
20	366.546,566 529.013,375	21	366.538,615 529.004,028	12.272
23	366.516,155 529.012,49	24	366.420,519 528.919,846	133.15
26	366.463,238 528.834,846	27	366.487,178 528.797,851	44.065
29	366.561,679 528.742,965	30	366.570,273 528.738,558	9.658
32	366.619,537 528.690,783	33	366.619,537 528.672,834	17.95
35	366.628,695 528.607,479	36	366.641,181 528.556,957	52.042
38	366.649,519 528.476,935	39	366.724,224 528.449,943	79.431
41	366.736,346 528.451,921	42	366.728,055 528.518,772	67.362
44	366.686,788 528.603,159	45	366.707,775 528.614,326	23.773
47	366.767,804 528.625,595	48	366.808,316 528.640,533	43.178
50	366.765,025 528.778,224	51	366.741,487 528.790,494	26.544
53	366.737,48 528.842,031	54	366.722,959 528.873,054	34.253

Punct început	X / Y	Punct sfârşit	X / Y	Lungime segment
12	366.595,003 529.042,695	13	366.580,908 529.047,39	14.856
15	366.579,027 528.988,706	16	366.570,569 528.976,969	14.467
18	366.549,896 528.985,42	19	366.551,71 529.009,636	24.284
21	366.538,615 529.004,028	22	366.523,464 529.000,131	15.644
24	366.420,519 528.919,846	25	366.441,938 528.879,561	45.625
27	366.487,178 528.797,851	28	366.526,043 528.766,503	49.932
30	366.570,273 528.738,558	31	366.600,142 528.724,841	32.868
33	366.619,537 528.672,834	34	366.619,537 528.644,534	28.299
36	366.641,181 528.556,957	37	366.638,609 528.530,973	26.111
39	366.724,224 528.449,943	40	366.736,346 528.423,374	29.203
42	366.728,055 528.518,772	43	366.701,888 528.572,28	59.564
45	366.707,775 528.614,326	46	366.740,125 528.610,026	32.635
48	366.808,316 528.640,533	49	366.818,228 528.706,072	66.285
51	366.741,487 528.790,494	52	366.734,476 528.809,508	20.266
54	366.722,959 528.873,054	1	366.741,167 528.896,353	29.571

**** Lungimile segmentelor sunt determinate în planul de proiecţie Stereo 70 şi sunt rotunjite la 1 milimetru.**
***** Distanţa dintre puncte este formată din segmente cumulate ce sunt mai mici decât valoarea 1 milimetru.**

Document care conține date cu caracter personal, protejat de prevederile Regulamentului (UE) nr. 679/2016 și Legii 190/2018

DATE DESPRE IMOBILUL NR. 100071

Oficiul de Cadastru şi Publicitate Imobiliară ALBA
Biroul de Cadastru şi Publicitate Imobiliară Campeni

A. Partea I. Descrierea imobilului

TEREN Extravilan

Adresa: Jud. Alba

Nr. Crt	Nr cadastral Nr. topografic	Suprafaţa* (mp)	Observaţii / Referinţe
A1		8.714	Sector cadastral:151 Teren neimprejmuit;

B. Partea II. Proprietari şi acte

Inscrieri privitoare la dreptul de proprietate şi alte drepturi reale		Referinţe
1 / 10/10/2024		
Act Normativ nr. 7, din 13/03/1996 emis de PARLAMENTUL ROMÂNIEI;		
B1	Intabulare, drept de PROPRIETATE, dobandit prin Lege, cota actuala 1/1	A1
	1) **NEIDENTIFICAT NEIDENTIFICAT**	
Act Administrativ nr. 3942, din 08/10/2024 emis de PRIMĂRIA COMUNEI MOGOȘ;		
B2	Se notează posesia faptică în favoarea lui	A1
	1) **CRISTEA FLORIAN**	

C. Partea III. SARCINI .

Inscrieri privind dezmembramintele dreptului de proprietate, drepturi reale de garanţie şi sarcini	Referinţe
NU SUNT	

Document care conține date cu caracter personal, protejat de prevederile Regulamentului (UE) nr. 679/2016 și Legii 190/2018

Anexa Nr. 1 La Partea I

Teren

Nr cadastral	Suprafaţa (mp)*	Observaţii / Referinţe
	8.714	

* Suprafaţa este determinată in planul de proiecţie Stereo 70.

DETALII LINIARE IMOBIL

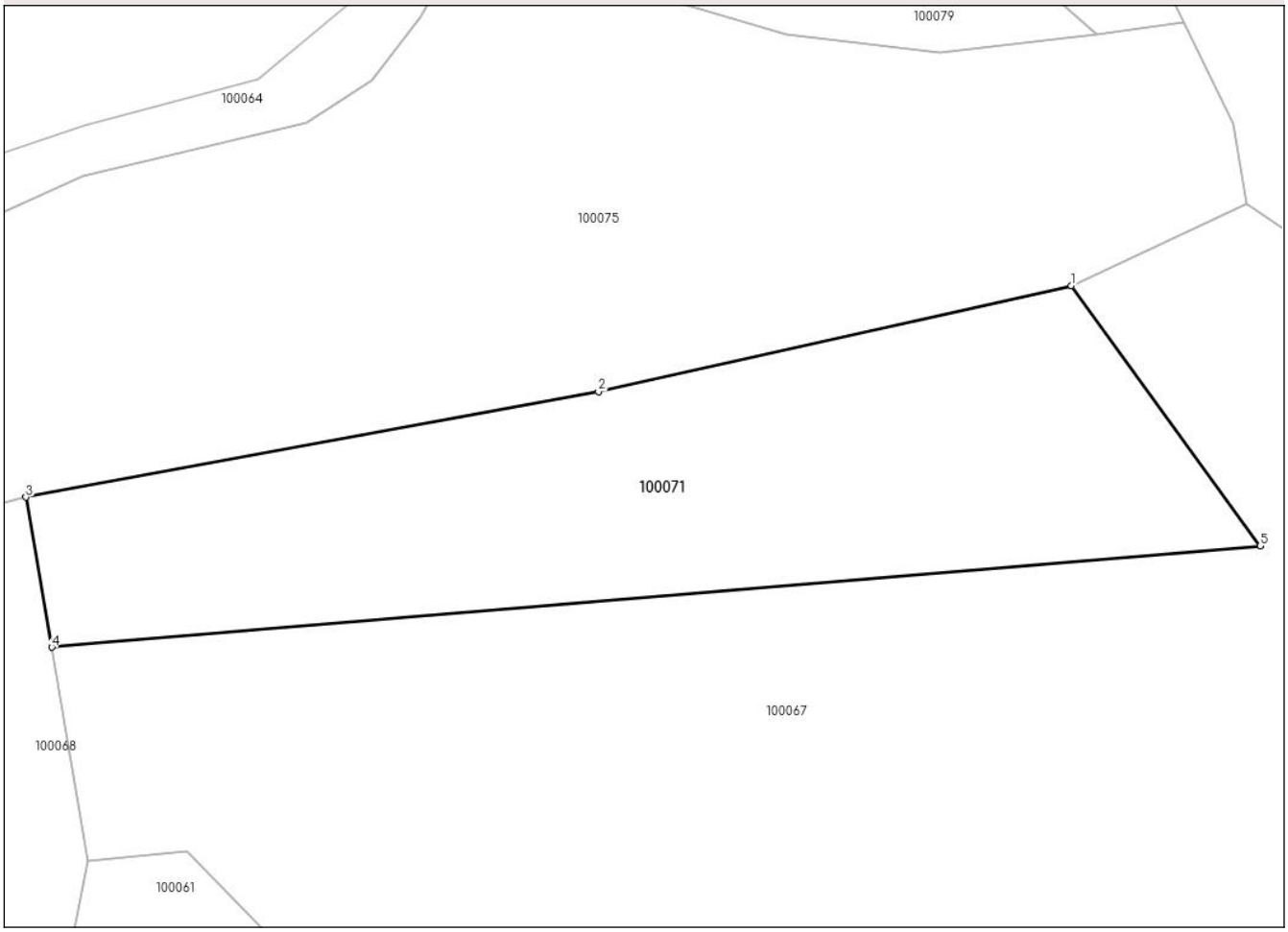

Date referitoare la teren

Crt	Categorie folosință	Intra vilan	Suprafaţa (mp)	Tarla	Parcelă	Nr. topo	Observaţii / Referinţe
1	pasune	NU	8.714	-	-	-	

Lungime Segmente
1) Valorile lungimilor segmentelor sunt obţinute din proiecţie în plan.

Punct început	X / Y	Punct sfârşit	X / Y	Lungime segment (** (m)
1	366.031,137 528.838,812	2	365.941,439 528.818,764	91.911
2	365.941,439 528.818,764	3	365.832,862 528.798,744	110.407
3	365.832,862 528.798,744	4	365.837,741 528.770,333	28.827
4	365.837,741 528.770,333	5	366.066,957 528.789,55	230.02
5	366.066,957 528.789,55	1	366.031,137 528.838,812	60.908

Document care conține date cu caracter personal, protejat de prevederile Regulamentului (UE) nr. 679/2016 și Legii 190/2018

** Lungimile segmentelor sunt determinate în planul de proiecţie Stereo 70 şi sunt rotunjite la 1 milimetru.
*** Distanţa dintre puncte este formată din segmente cumulate ce sunt mai mici decât valoarea 1 milimetru.

Document care conține date cu caracter personal, protejat de prevederile Regulamentului (UE) nr. 679/2016 și Legii 190/2018

DATE DESPRE IMOBILUL NR. 100072

Oficiul de Cadastru şi Publicitate Imobiliară ALBA
Biroul de Cadastru şi Publicitate Imobiliară Campeni

A. Partea I. Descrierea imobilului

TEREN Extravilan

Adresa: Jud. Alba

Nr. Crt	Nr cadastral Nr. topografic	Suprafaţa* (mp)	Observaţii / Referinţe
A1		5.789	Sector cadastral:151 Teren neimprejmuit;

B. Partea II. Proprietari şi acte

Inscrieri privitoare la dreptul de proprietate şi alte drepturi reale		Referinţe
1 / 10/10/2024		
Act Normativ nr. 7, din 13/03/1996 emis de PARLAMENTUL ROMÂNIEI;		
B1	Intabulare, drept de PROPRIETATE, dobandit prin Lege, cota actuala 1/1	A1
	1) **NEIDENTIFICAT NEIDENTIFICAT**	
Act Administrativ nr. 3942, din 08/10/2024 emis de PRIMĂRIA COMUNEI MOGOȘ;		
B2	Se notează posesia faptică în favoarea lui	A1
	1) **NECREALĂ LIVIA-ADINA**	

C. Partea III. SARCINI .

Inscrieri privind dezmembramintele dreptului de proprietate, drepturi reale de garanţie şi sarcini	Referinţe
NU SUNT	

Anexa Nr. 1 La Partea I

Teren

Nr cadastral	Suprafaţa (mp)*	Observaţii / Referinţe
	5.789	

* Suprafaţa este determinată in planul de proiecţie Stereo 70.

DETALII LINIARE IMOBIL

Date referitoare la teren

Crt	Categorie folosință	Intra vilan	Suprafaţa (mp)	Tarla	Parcelă	Nr. topo	Observaţii / Referinţe
1	pasune	NU	5.789	-	-	-	

Lungime Segmente
1) Valorile lungimilor segmentelor sunt obţinute din proiecţie în plan.

Punct început	X / Y	Punct sfârşit	X / Y	Lungime segment (** (m)
1	366.234,409 528.841,492	2	366.234,294 528.857,759	16.268
2	366.234,294 528.857,759	3	366.232,098 528.873,438	15.832
3	366.232,098 528.873,438	4	366.231,538 528.884,319	10.896
4	366.231,538 528.884,319	5	366.232,462 528.901,109	16.815
5	366.232,462 528.901,109	6	366.234,024 528.911,422	10.431

Document care conține date cu caracter personal, protejat de prevederile Regulamentului (UE) nr. 679/2016 și Legii 190/2018

Punct început	X / Y	Punct sfârşit	X / Y	Lungime segment (** (m)
6	366.234,024 528.911,422	7	366.216,04 528.914,144	18.189
7	366.216,04 528.914,144	8	366.197,586 528.912,581	18.52
8	366.197,586 528.912,581	9	366.197,233 528.912,551	0.354
9	366.197,233 528.912,551	10	366.197,686 528.911,402	1.235
10	366.197,686 528.911,402	11	366.200,867 528.873,852	37.684
11	366.200,867 528.873,852	12	366.205,874 528.819,391	54.691
12	366.205,874 528.819,391	13	366.217,001 528.766,352	54.193
13	366.217,001 528.766,352	14	366.216,561 528.747,796	18.561
14	366.216,561 528.747,796	15	366.262,042 528.730,276	48.739
15	366.262,042 528.730,276	16	366.252,181 528.766,196	37.249
16	366.252,181 528.766,196	17	366.239,849 528.804,344	40.092
17	366.239,849 528.804,344	1	366.234,409 528.841,492	37.544

** Lungimile segmentelor sunt determinate în planul de proiecţie Stereo 70 şi sunt rotunjite la 1 milimetru.
*** Distanţa dintre puncte este formată din segmente cumulate ce sunt mai mici decât valoarea 1 milimetru.

Document care conține date cu caracter personal, protejat de prevederile Regulamentului (UE) nr. 679/2016 și Legii 190/2018

DATE DESPRE IMOBILUL NR. 100073

Oficiul de Cadastru şi Publicitate Imobiliară ALBA
Biroul de Cadastru şi Publicitate Imobiliară Campeni

A. Partea I. Descrierea imobilului

TEREN Extravilan
Adresa: Jud. Alba

Nr. Crt	Nr cadastral Nr. topografic	Suprafaţa* (mp)	Observaţii / Referinţe
A1		6.936	Sector cadastral:151 Teren neimprejmuit;

B. Partea II. Proprietari şi acte

Inscrieri privitoare la dreptul de proprietate şi alte drepturi reale		Referinţe
1 / 10/10/2024		
Act Normativ nr. 7, din 13/03/1996 emis de PARLAMENTUL ROMÂNIEI;		
B1	Inscrierea posesiei, drept de PROPRIETATE, dobandit prin Lege, cota actuala 1/1	A1
	1) **NEIDENTIFICAT NEIDENTIFICAT**	
/		
Act Normativ nr. 7, din 13/03/1996 emis de Parlamentul României (art 13);		
B2	Se noteaza mentiunea de proprietar neidentificat	A1

C. Partea III. SARCINI .

Inscrieri privind dezmembramintele dreptului de proprietate, drepturi reale de garanţie şi sarcini	Referinţe
NU SUNT	

Document care conține date cu caracter personal, protejat de prevederile Regulamentului (UE) nr. 679/2016 și Legii 190/2018

Anexa Nr. 1 La Partea I

Teren

Nr cadastral	Suprafaţa (mp)*	Observaţii / Referinţe
	6.936	

* Suprafaţa este determinată in planul de proiecţie Stereo 70.

DETALII LINIARE IMOBIL

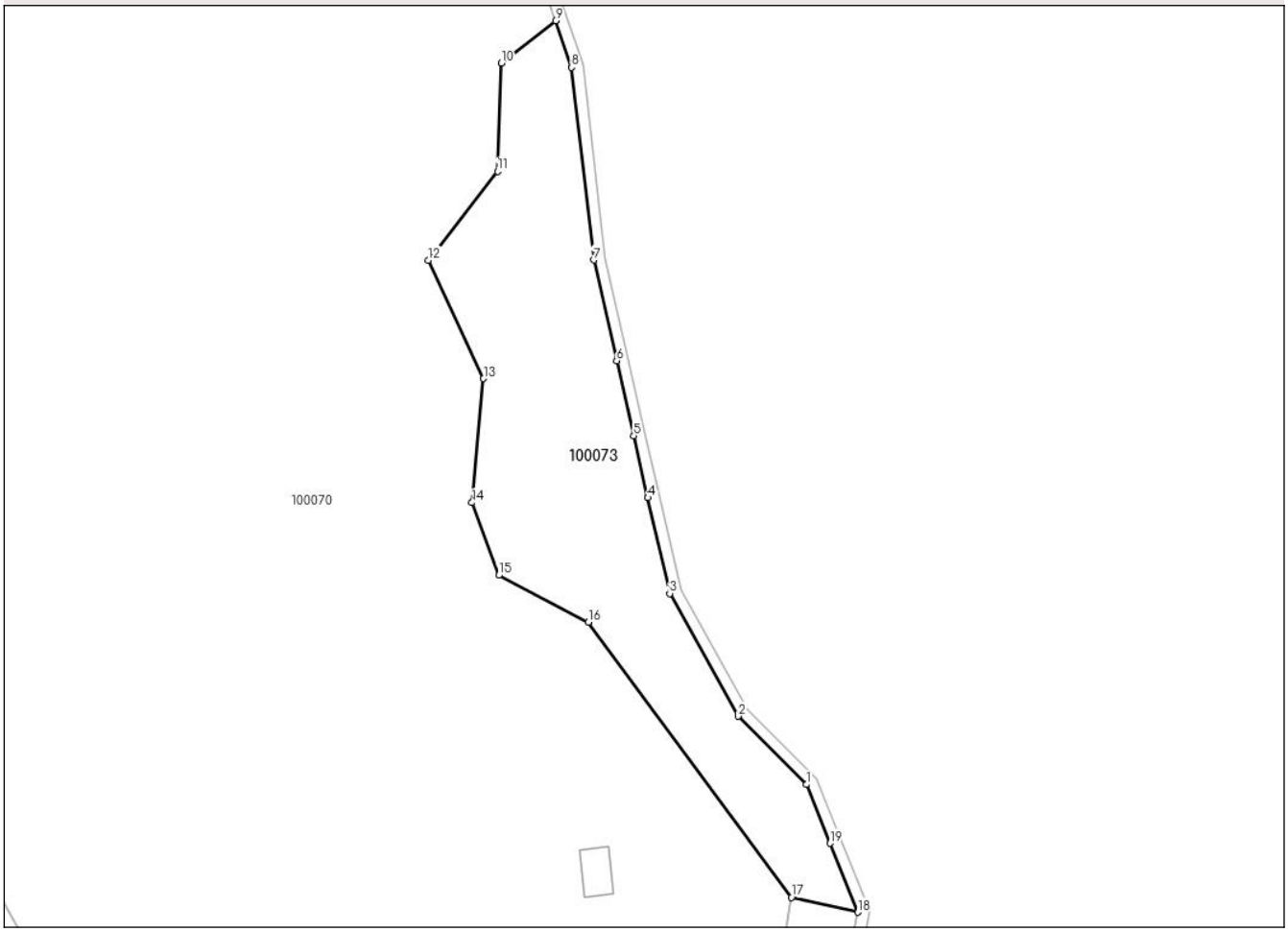

Date referitoare la teren

Crt	Categorie folosință	Intra vilan	Suprafaţa (mp)	Tarla	Parcelă	Nr. topo	Observaţii / Referinţe
1	padure	NU	6.936	-	-	-	UA 471

Lungime Segmente
1) Valorile lungimilor segmentelor sunt obţinute din proiecţie în plan.

Punct început	X / Y	Punct sfârşit	X / Y	Lungime segment (** (m)
1	366.822,174 528.735,635	2	366.804,29 528.753,535	25.303
2	366.804,29 528.753,535	3	366.786,322 528.785,681	36.827
3	366.786,322 528.785,681	4	366.780,592 528.810,793	25.757
4	366.780,592 528.810,793	5	366.776,89 528.827,013	16.637
5	366.776,89 528.827,013	6	366.772,404 528.846,673	20.166

Document care conține date cu caracter personal, protejat de prevederile Regulamentului (UE) nr. 679/2016 și Legii 190/2018

Punct început	X / Y	Punct sfârşit	X / Y	Lungime segment (** (m)
6	366.772,404 528.846,673	7	366.766,381 528.873,067	27.072
7	366.766,381 528.873,067	8	366.760,619 528.923,556	50.816
8	366.760,619 528.923,556	9	366.756,366 528.935,79	12.952
9	366.756,366 528.935,79	10	366.742,146 528.924,739	18.009
10	366.742,146 528.924,739	11	366.741,167 528.896,353	28.403
11	366.741,167 528.896,353	12	366.722,959 528.873,054	29.571
12	366.722,959 528.873,054	13	366.737,48 528.842,031	34.253
13	366.737,48 528.842,031	14	366.734,476 528.809,508	32.661
14	366.734,476 528.809,508	15	366.741,487 528.790,494	20.266
15	366.741,487 528.790,494	16	366.765,025 528.778,224	26.544
16	366.765,025 528.778,224	17	366.818,228 528.706,072	89.646
17	366.818,228 528.706,072	18	366.835,717 528.702,194	17.914
18	366.835,717 528.702,194	19	366.828,409 528.720,239	19.468
19	366.828,409 528.720,239	1	366.822,174 528.735,635	16.611

** Lungimile segmentelor sunt determinate în planul de proiecţie Stereo 70 şi sunt rotunjite la 1 milimetru.
*** Distanţa dintre puncte este formată din segmente cumulate ce sunt mai mici decât valoarea 1 milimetru.

Document care conține date cu caracter personal, protejat de prevederile Regulamentului (UE) nr. 679/2016 și Legii 190/2018

DATE DESPRE IMOBILUL NR. 100074

Oficiul de Cadastru şi Publicitate Imobiliară ALBA
Biroul de Cadastru şi Publicitate Imobiliară Campeni

A. Partea I. Descrierea imobilului

TEREN Extravilan

Adresa: Jud. Alba

Nr. Crt	Nr cadastral Nr. topografic	Suprafaţa* (mp)	Observaţii / Referinţe
A1		51.407	Sector cadastral:151 Teren neimprejmuit;

B. Partea II. Proprietari şi acte

Inscrieri privitoare la dreptul de proprietate şi alte drepturi reale		Referinţe
1 / 10/10/2024		
Act Normativ nr. 7, din 13/03/1996 emis de PARLAMENTUL ROMÂNIEI;		
B1	Intabulare, drept de PROPRIETATE, dobandit prin Lege, cota actuala 1/1	A1
	1) **NEIDENTIFICAT NEIDENTIFICAT**	
Act Administrativ nr. 3942, din 08/10/2024 emis de PRIMĂRIA COMUNEI MOGOȘ;		
B2	Se notează posesia faptică în favoarea lui	A1
	1) **CRISTEA ȘTEFAN**	

C. Partea III. SARCINI .

Inscrieri privind dezmembramintele dreptului de proprietate, drepturi reale de garanţie şi sarcini	Referinţe
NU SUNT	

Document care conține date cu caracter personal, protejat de prevederile Regulamentului (UE) nr. 679/2016 și Legii 190/2018

Anexa Nr. 1 La Partea I

Teren

Nr cadastral	Suprafaţa (mp)*	Observaţii / Referinţe
	51.407	

* Suprafaţa este determinată in planul de proiecţie Stereo 70.

DETALII LINIARE IMOBIL

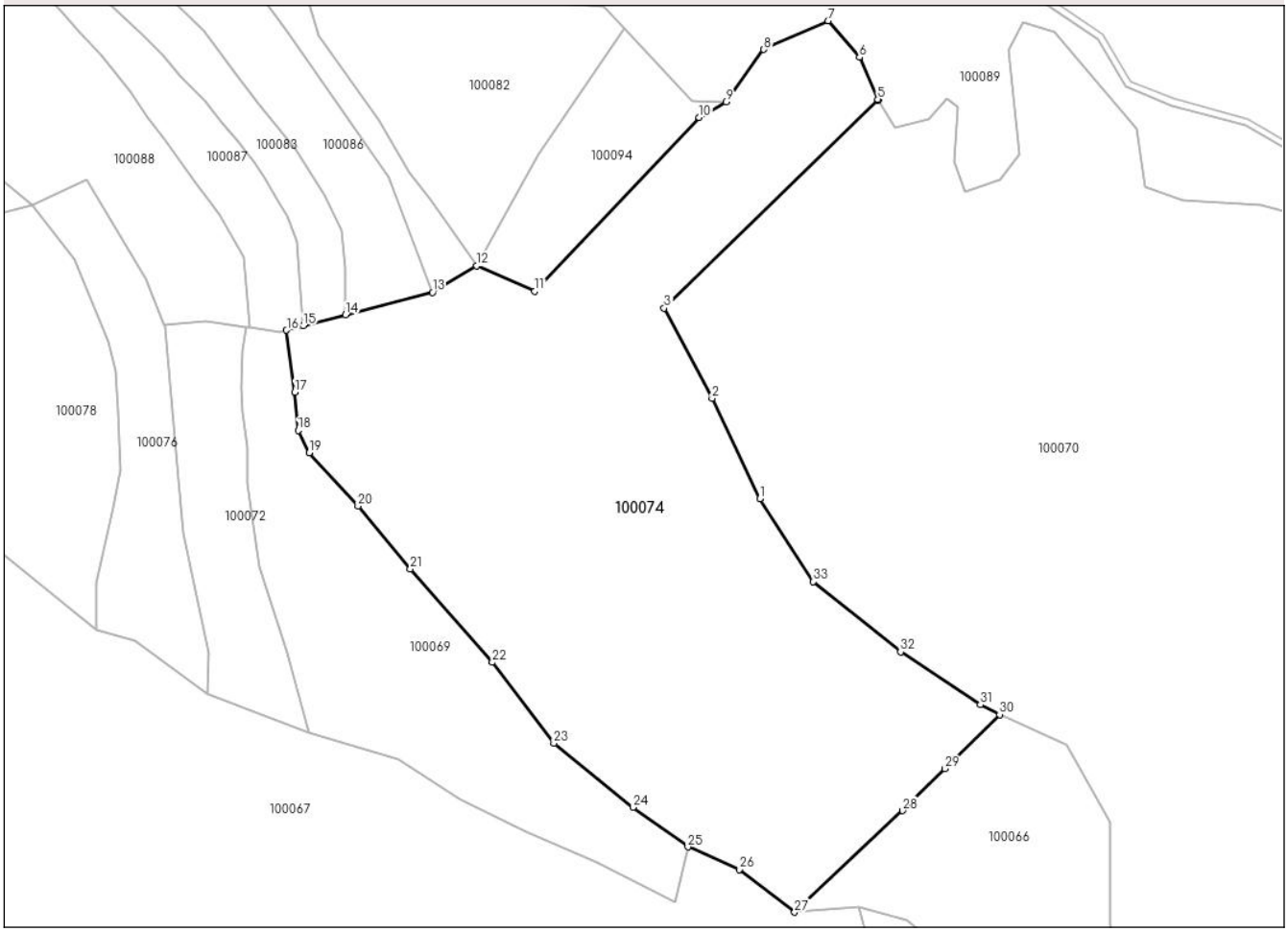

Date referitoare la teren

Crt	Categorie folosință	Intra vilan	Suprafaţa (mp)	Tarla	Parcelă	Nr. topo	Observaţii / Referinţe
1	pasune	NU	51.407	-	-	-	

Lungime Segmente

1) Valorile lungimilor segmentelor sunt obţinute din proiecţie în plan.

Punct început	X / Y	Punct sfârşit	X / Y	Lungime segment (** (m)
1	366.463,238 528.834,846	2	366.441,938 528.879,561	49.529
3	366.420,519 528.919,846	4	366.516,155 529.012,49	133.15
5	366.515,871 529.012,97	6	366.507,693 529.031,646	20.389
7	366.493,673 529.047,989	8	366.465,053 529.035,149	31.369
9	366.448,114 529.011,803	10	366.436,211 529.004,802	13.809

Punct început	X / Y	Punct sfârşit	X / Y	Lungime segment (** (m)
2	366.441,938 528.879,561	3	366.420,519 528.919,846	45.625
4	366.516,155 529.012,49	5	366.515,871 529.012,97	0.557
6	366.507,693 529.031,646	7	366.493,673 529.047,989	21.532
8	366.465,053 529.035,149	9	366.448,114 529.011,803	28.844
10	366.436,211 529.004,802	11	366.362,768 528.927,335	106.748

Document care conține date cu caracter personal, protejat de prevederile Regulamentului (UE) nr. 679/2016 și Legii 190/2018

Punct început	X / Y	Punct sfârşit	X / Y	Lungime segment (** (m)
11	366.362,768 528.927,335	12	366.336,897 528.938,701	28.257
13	366.317,183 528.926,847	14	366.278,302 528.916,795	40.159
15	366.259,34 528.911,892	16	366.251,977 528.909,989	7.605
17	366.255,537 528.882,388	18	366.257,146 528.865,303	17.161
19	366.262,07 528.855,341	20	366.283,862 528.831,519	32.286
21	366.307,166 528.803,496	22	366.343,848 528.761,862	55.489
23	366.371,29 528.725,807	24	366.406,602 528.697,16	45.47
25	366.431,171 528.679,527	26	366.454,02 528.669,472	24.964
27	366.478,745 528.650,418	28	366.526,971 528.695,744	66.183
29	366.545,877 528.714,409	30	366.570,273 528.738,558	34.327
31	366.561,679 528.742,965	32	366.526,043 528.766,503	42.708
33	366.487,178 528.797,851	1	366.463,238 528.834,846	44.065

Punct început	X / Y	Punct sfârşit	X / Y	Lungime segment (** (m)
12	366.336,897 528.938,701	13	366.317,183 528.926,847	23.003
14	366.278,302 528.916,795	15	366.259,34 528.911,892	19.586
16	366.251,977 528.909,989	17	366.255,537 528.882,388	27.829
18	366.257,146 528.865,303	19	366.262,07 528.855,341	11.113
20	366.283,862 528.831,519	21	366.307,166 528.803,496	36.447
22	366.343,848 528.761,862	23	366.371,29 528.725,807	45.31
24	366.406,602 528.697,16	25	366.431,171 528.679,527	30.242
26	366.454,02 528.669,472	27	366.478,745 528.650,418	31.215
28	366.526,971 528.695,744	29	366.545,877 528.714,409	26.567
30	366.570,273 528.738,558	31	366.561,679 528.742,965	9.658
32	366.526,043 528.766,503	33	366.487,178 528.797,851	49.932

** Lungimile segmentelor sunt determinate în planul de proiecţie Stereo 70 şi sunt rotunjite la 1 milimetru.
*** Distanţa dintre puncte este formată din segmente cumulate ce sunt mai mici decât valoarea 1 milimetru.

Document care conține date cu caracter personal, protejat de prevederile Regulamentului (UE) nr. 679/2016 și Legii 190/2018

DATE DESPRE IMOBILUL NR. 100075

Oficiul de Cadastru şi Publicitate Imobiliară ALBA
Biroul de Cadastru şi Publicitate Imobiliară Campeni

A. Partea I. Descrierea imobilului

TEREN Extravilan

Adresa: Jud. Alba

Nr. Crt	Nr cadastral Nr. topografic	Suprafaţa* (mp)	Observaţii / Referinţe
A1		18.043	Sector cadastral:151 Teren neimprejmuit;

B. Partea II. Proprietari şi acte

Inscrieri privitoare la dreptul de proprietate şi alte drepturi reale		Referinţe
1 / 10/10/2024		
Act Normativ nr. 7, din 13/03/1996 emis de PARLAMENTUL ROMÂNIEI;		
B1	Intabulare, drept de PROPRIETATE, dobandit prin Lege, cota actuala 1/1	A1
	1) **NEIDENTIFICAT NEIDENTIFICAT**	
Act Administrativ nr. 3942, din 08/10/2024 emis de PRIMĂRIA COMUNEI MOGOȘ;		
B2	Se notează posesia faptică în favoarea lui	A1
	1) **SULAREA NICOLAE-LIVIU**	

C. Partea III. SARCINI .

Inscrieri privind dezmembramintele dreptului de proprietate, drepturi reale de garanţie şi sarcini	Referinţe
NU SUNT	

Document care conține date cu caracter personal, protejat de prevederile Regulamentului (UE) nr. 679/2016 și Legii 190/2018

Anexa Nr. 1 La Partea I

Teren

Nr cadastral	Suprafaţa (mp)*	Observaţii / Referinţe
	18.043	

* Suprafaţa este determinată in planul de proiecţie Stereo 70.

DETALII LINIARE IMOBIL

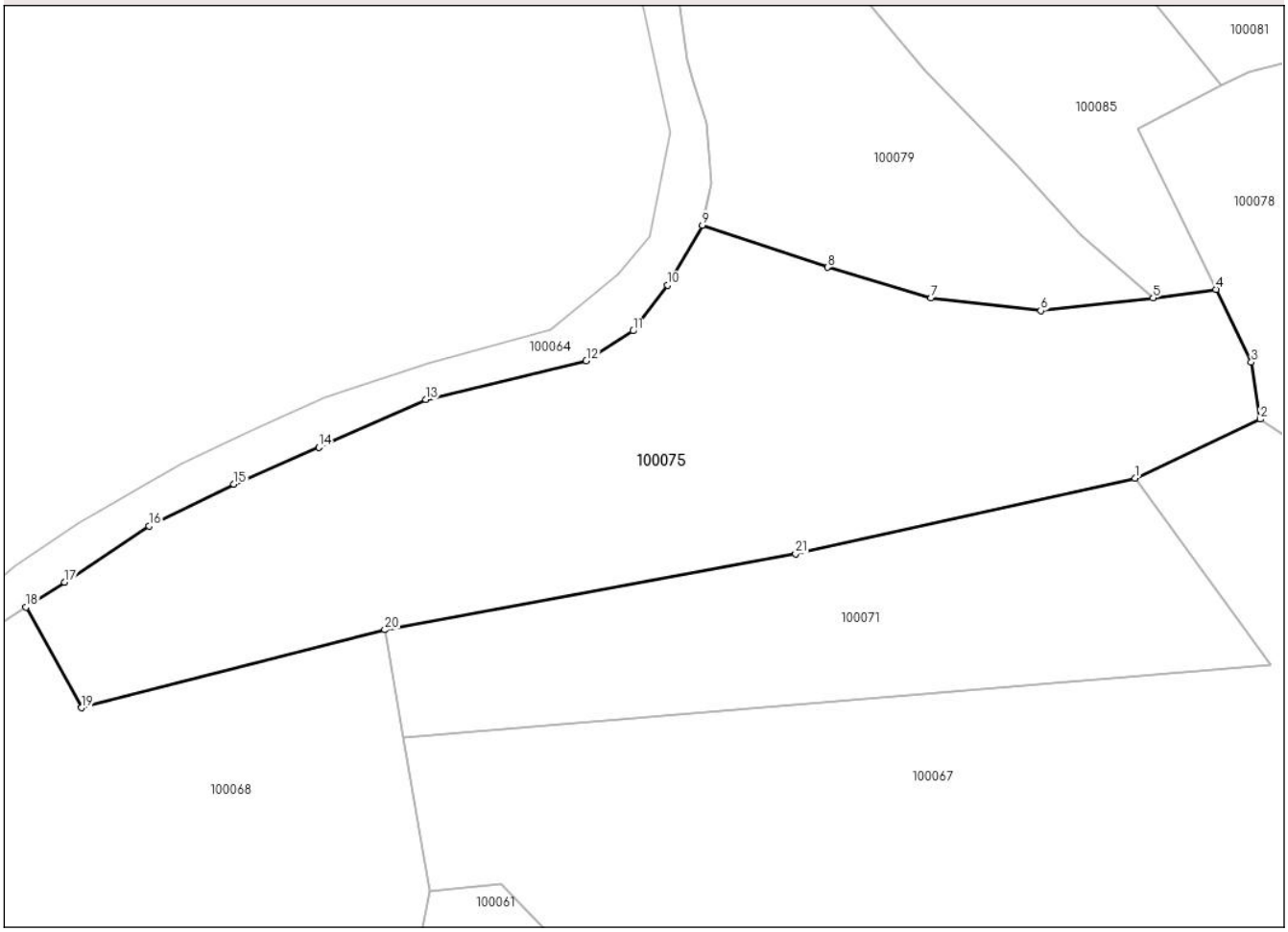

Date referitoare la teren

Crt	Categorie folosință	Intra vilan	Suprafaţa (mp)	Tarla	Parcelă	Nr. topo	Observaţii / Referinţe
1	pasune	NU	18.043	-	-	-	

Lungime Segmente

1) Valorile lungimilor segmentelor sunt obţinute din proiecţie în plan.

Punct început	X / Y	Punct sfârşit	X / Y	Lungime segment (** (m)
1	366.031,137 528.838,812	2	366.064,276 528.854,344	36.598
3	366.061,929 528.869,414	4	366.052,554 528.888,642	21.391
5	366.035,94 528.886,375	6	366.006,245 528.882,985	29.888
7	365.977,156 528.886,326	8	365.949,878 528.894,458	28.464
9	365.916,798 528.905,61	10	365.907,611 528.889,7	18.372

Punct început	X / Y	Punct sfârşit	X / Y	Lungime segment (** (m)
2	366.064,276 528.854,344	3	366.061,929 528.869,414	15.252
4	366.052,554 528.888,642	5	366.035,94 528.886,375	16.769
6	366.006,245 528.882,985	7	365.977,156 528.886,326	29.279
8	365.949,878 528.894,458	9	365.916,798 528.905,61	34.909
10	365.907,611 528.889,7	11	365.898,533 528.877,67	15.072

Document care conține date cu caracter personal, protejat de prevederile Regulamentului (UE) nr. 679/2016 și Legii 190/2018

Punct început	X / Y	Punct sfârşit	X / Y	Lungime segment (** (m)
11	365.898,533 528.877,67	12	365.886,113 528.869,79	14.708
13	365.843,711 528.859,498	14	365.815,399 528.846,957	30.966
15	365.792,987 528.837,202	16	365.770,54 528.826,113	25.037
17	365.748,199 528.811,298	18	365.737,986 528.804,698	12.16
19	365.752,73 528.778,13	20	365.832,862 528.798,744	82.741
21	365.941,439 528.818,764	1	366.031,137 528.838,812	91.911

Punct început	X / Y	Punct sfârşit	X / Y	Lungime segment (** (m)
12	365.886,113 528.869,79	13	365.843,711 528.859,498	43.633
14	365.815,399 528.846,957	15	365.792,987 528.837,202	24.442
16	365.770,54 528.826,113	17	365.748,199 528.811,298	26.807
18	365.737,986 528.804,698	19	365.752,73 528.778,13	30.385
20	365.832,862 528.798,744	21	365.941,439 528.818,764	110.407

** Lungimile segmentelor sunt determinate în planul de proiecţie Stereo 70 şi sunt rotunjite la 1 milimetru.
*** Distanţa dintre puncte este formată din segmente cumulate ce sunt mai mici decât valoarea 1 milimetru.

Document care conține date cu caracter personal, protejat de prevederile Regulamentului (UE) nr. 679/2016 și Legii 190/2018

DATE DESPRE IMOBILUL NR. 100076

Oficiul de Cadastru şi Publicitate Imobiliară ALBA
Biroul de Cadastru şi Publicitate Imobiliară Campeni

A. Partea I. Descrierea imobilului

TEREN Extravilan

Adresa: Jud. Alba

Nr. Crt	Nr cadastral Nr. topografic	Suprafaţa* (mp)	Observaţii / Referinţe
A1		6.520	Sector cadastral:151 Teren neimprejmuit;

B. Partea II. Proprietari şi acte

Inscrieri privitoare la dreptul de proprietate şi alte drepturi reale		Referinţe
1 / 10/10/2024		
Act Normativ nr. 7, din 13/03/1996 emis de PARLAMENTUL ROMÂNIEI;		
B1	Intabulare, drept de PROPRIETATE, dobandit prin Lege, cota actuala 1/1	A1
	1) **NEIDENTIFICAT NEIDENTIFICAT**	
Act Administrativ nr. 3942, din 08/10/2024 emis de PRIMĂRIA COMUNEI MOGOȘ;		
B2	Se notează posesia faptică în favoarea lui	A1
	1) **MARIAN MARIUS-VIOREL**	

C. Partea III. SARCINI .

Inscrieri privind dezmembramintele dreptului de proprietate, drepturi reale de garanţie şi sarcini	Referinţe
NU SUNT	

Anexa Nr. 1 La Partea I

Teren

Nr cadastral	Suprafaţa (mp)*	Observaţii / Referinţe
	6.520	

* Suprafaţa este determinată in planul de proiecţie Stereo 70.

DETALII LINIARE IMOBIL

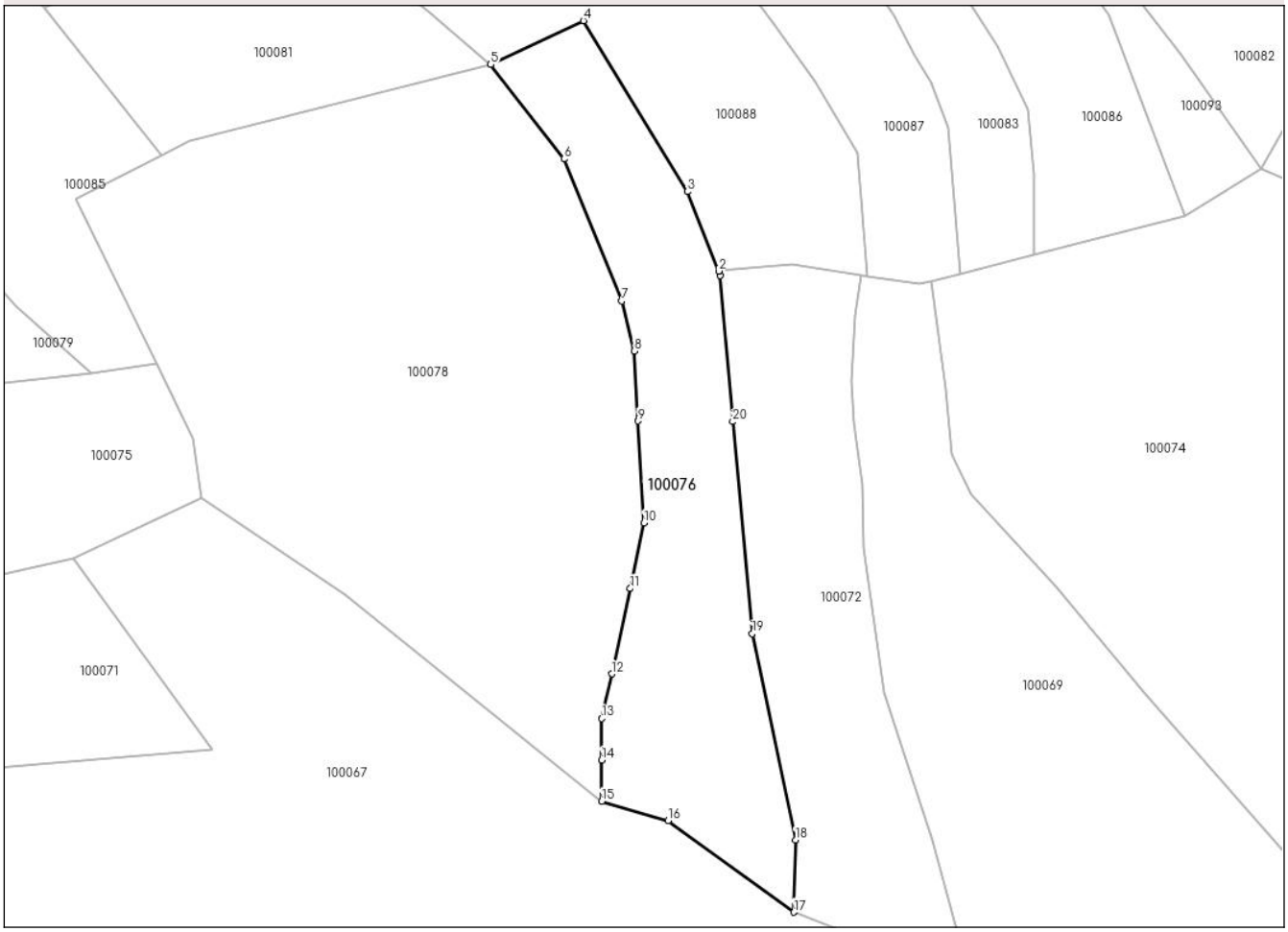

Date referitoare la teren

Crt	Categorie folosință	Intra vilan	Suprafaţa (mp)	Tarla	Parcelă	Nr. topo	Observaţii / Referinţe
1	pasune	NU	6.520	-	-	-	

Lungime Segmente
1) Valorile lungimilor segmentelor sunt obţinute din proiecţie în plan.

Punct început	X / Y	Punct sfârşit	X / Y	Lungime segment (** (m)
1	366.197,686 528.911,402	2	366.197,233 528.912,551	1.235
2	366.197,233 528.912,551	3	366.189,192 528.932,979	21.954
3	366.189,192 528.932,979	4	366.162,434 528.976,887	51.42
4	366.162,434 528.976,887	5	366.138,581 528.965,633	26.374
5	366.138,581 528.965,633	6	366.157,45 528.941,378	30.73

Document care conține date cu caracter personal, protejat de prevederile Regulamentului (UE) nr. 679/2016 și Legii 190/2018

Punct început	X / Y	Punct sfârşit	X / Y	Lungime segment (** (m)
6	366.157,45 528.941,378	7	366.172,292 528.904,865	39.415
7	366.172,292 528.904,865	8	366.175,495 528.891,996	13.261
8	366.175,495 528.891,996	9	366.176,535 528.874,022	18.004
9	366.176,535 528.874,022	10	366.178,052 528.847,792	26.274
10	366.178,052 528.847,792	11	366.174,446 528.830,971	17.204
11	366.174,446 528.830,971	12	366.169,747 528.809,053	22.415
12	366.169,747 528.809,053	13	366.167,13 528.797,573	11.775
13	366.167,13 528.797,573	14	366.167,136 528.786,875	10.698
14	366.167,136 528.786,875	15	366.167,142 528.776,255	10.62
15	366.167,142 528.776,255	16	366.184,192 528.771,278	17.762
16	366.184,192 528.771,278	17	366.216,561 528.747,796	39.989
17	366.216,561 528.747,796	18	366.217,001 528.766,352	18.561
18	366.217,001 528.766,352	19	366.205,874 528.819,391	54.193
19	366.205,874 528.819,391	20	366.200,867 528.873,852	54.691
20	366.200,867 528.873,852	1	366.197,686 528.911,402	37.684

** Lungimile segmentelor sunt determinate în planul de proiecţie Stereo 70 şi sunt rotunjite la 1 milimetru.
*** Distanţa dintre puncte este formată din segmente cumulate ce sunt mai mici decât valoarea 1 milimetru.

Document care conține date cu caracter personal, protejat de prevederile Regulamentului (UE) nr. 679/2016 și Legii 190/2018

DATE DESPRE IMOBILUL NR. 100077

Oficiul de Cadastru şi Publicitate Imobiliară ALBA
Biroul de Cadastru şi Publicitate Imobiliară Campeni

A. Partea I. Descrierea imobilului

TEREN Extravilan

Adresa: Jud. Alba

Nr. Crt	Nr cadastral Nr. topografic	Suprafaţa* (mp)	Observaţii / Referinţe
A1		4.723	Sector cadastral:151 Teren neimprejmuit;

B. Partea II. Proprietari şi acte

Inscrieri privitoare la dreptul de proprietate şi alte drepturi reale		Referinţe
1 / 10/10/2024		
Act Normativ nr. 7, din 13/03/1996 emis de PARLAMENTUL ROMÂNIEI;		
B1	Inscrierea posesiei, drept de PROPRIETATE, dobandit prin Lege, cota actuala 1/1	A1
	1) **NEIDENTIFICAT NEIDENTIFICAT**	
/		
Act Normativ nr. 7, din 13/03/1996 emis de Parlamentul României (art 13);		
B2	Se noteaza mentiunea de proprietar neidentificat	A1

C. Partea III. SARCINI .

Inscrieri privind dezmembramintele dreptului de proprietate, drepturi reale de garanţie şi sarcini	Referinţe
NU SUNT	

Document care conține date cu caracter personal, protejat de prevederile Regulamentului (UE) nr. 679/2016 și Legii 190/2018

Anexa Nr. 1 La Partea I

Teren

Nr cadastral	Suprafaţa (mp)*	Observaţii / Referinţe
	4.723	

* Suprafaţa este determinată in planul de proiecţie Stereo 70.

DETALII LINIARE IMOBIL

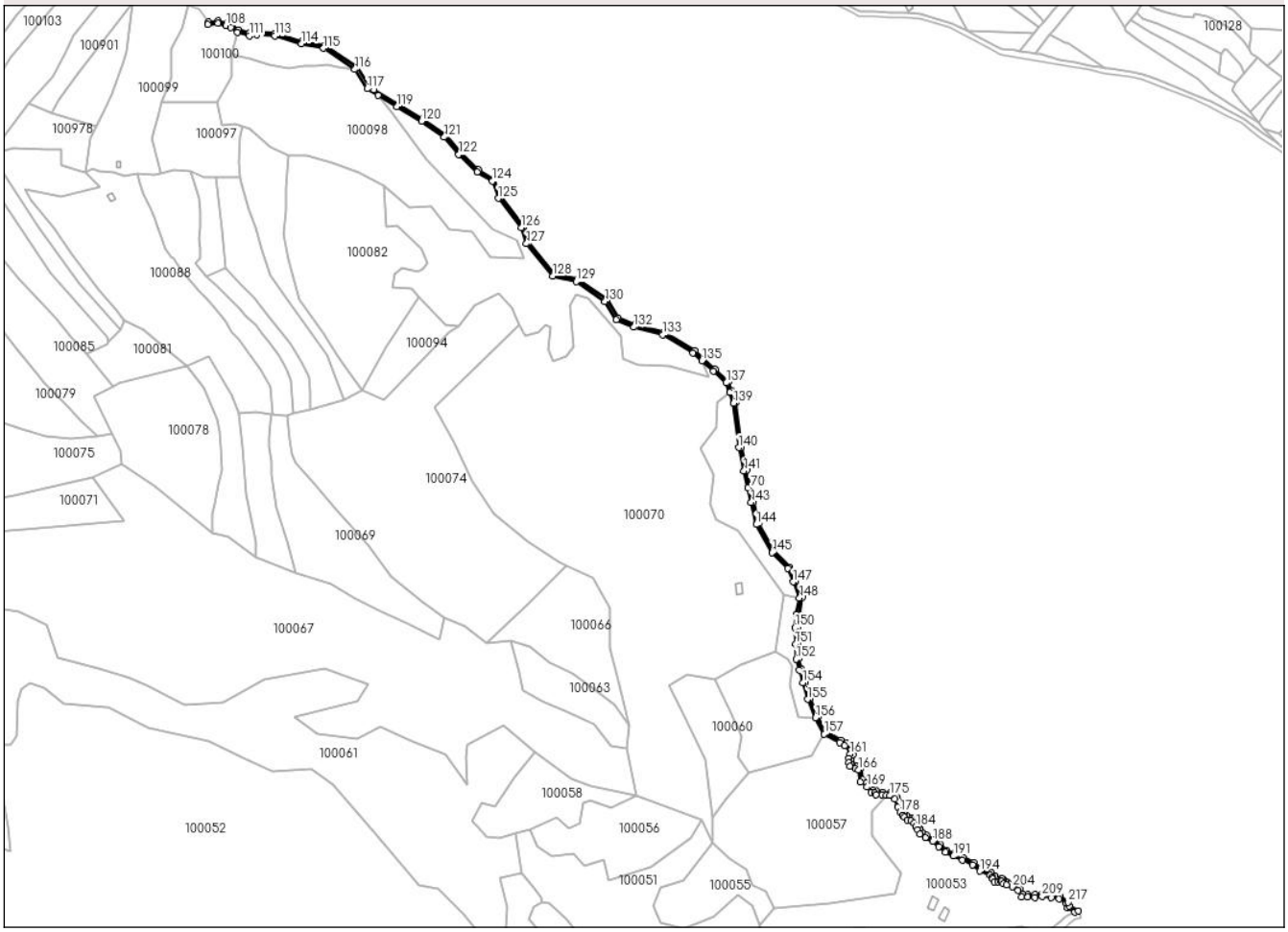

Date referitoare la teren

Crt	Categorie folosință	Intra vilan	Suprafaţa (mp)	Tarla	Parcelă	Nr. topo	Observaţii / Referinţe
1	ape curgatoare	NU	4.723	-	-	-	PĂRÂU

Lungime Segmente

1) Valorile lungimilor segmentelor sunt obţinute din proiecţie în plan.

Punct început	X / Y	Punct sfârşit	X / Y	Lungime segment
1	367.132,717 528.362,548	2	367.122,973 528.363,929	9.842
4	367.104,15 528.364,459	5	367.095,922 528.364,691	8.23
7	367.087,015 528.371,186	8	367.079,966 528.376,09	8.587
10	367.070,001 528.379,473	11	367.067,998 528.381,781	3.056
13	367.061,919 528.381,984	14	367.059,44 528.382,12	2.483

Punct început	X / Y	Punct sfârşit	X / Y	Lungime segment
2	367.122,973 528.363,929	3	367.111,976 528.365,162	11.066
5	367.095,922 528.364,691	6	367.090,315 528.364,848	5.61
8	367.079,966 528.376,09	9	367.072,64 528.378,162	7.613
11	367.067,998 528.381,781	12	367.066,163 528.383,24	2.344
14	367.059,44 528.382,12	15	367.058,896 528.383,274	1.276

Punct început	X / Y	Punct sfârşit	X / Y	Lungime segment
3	367.111,976 528.365,162	4	367.104,15 528.364,459	7.857
6	367.090,315 528.364,848	7	367.087,015 528.371,186	7.145
9	367.072,64 528.378,162	10	367.070,001 528.379,473	2.946
12	367.066,163 528.383,24	13	367.061,919 528.381,984	4.427
15	367.058,896 528.383,274	16	367.058,488 528.385,989	2.746

Document care conține date cu caracter personal, protejat de prevederile Regulamentului (UE) nr. 679/2016 și Legii 190/2018

Punct început	X / Y	Punct sfârşit	X / Y	Lungime segment
16	367.058,488 528.385,989	17	367.054,218 528.389,637	5.616
19	367.034,647 528.401,022	20	367.022,67 528.406,472	13.158
22	367.003,498 528.415,196	23	366.996,477 528.421,167	9.217
25	366.980,606 528.431,969	26	366.975,233 528.435,296	6.319
28	366.970,82 528.443,305	29	366.968,906 528.447,944	5.018
31	366.960,39 528.451,817	32	366.957,662 528.454,686	3.959
34	366.952,737 528.459,866	35	366.950,747 528.465,177	5.671
37	366.947,009 528.475,151	38	366.939,652 528.480,319	8.991
40	366.924,519 528.481,295	41	366.923,18 528.482,801	2.015
43	366.915,452 528.488,307	44	366.914,075 528.493,66	5.528
46	366.905,562 528.508,754	47	366.900,512 528.510,895	5.486
49	366.894,849 528.515,255	50	366.894,773 528.519,078	3.825
52	366.896,839 528.529,861	53	366.888,881 528.536,591	10.422
55	366.866,271 528.549,559	56	366.856,615 528.566,963	19.903
58	366.842,477 528.606,425	59	366.838,288 528.621,008	15.173
61	366.834,365 528.649,777	62	366.833,789 528.668,16	18.392
64	366.838,848 528.702,507	65	366.831,208 528.721,372	20.353
67	366.806,721 528.755,373	68	366.789,169 528.786,776	35.975
70	366.779,834 528.827,684	71	366.775,347 528.847,345	20.166
73	366.763,581 528.924,231	74	366.758,883 528.937,745	14.308
76	366.739,725 528.962,458	77	366.716,36 528.983,508	31.448
79	366.648,006 529.013,013	80	366.628,937 529.020,81	20.601
82	366.582,782 529.064,773	83	366.556,128 529.071,054	27.383
85	366.521,339 529.124,813	86	366.495,229 529.158,181	42.369
88	366.470,318 529.189,24	89	366.449,804 529.208,657	28.246
91	366.406,831 529.247,088	92	366.378,524 529.263,93	32.939
94	366.345,418 529.283,627	95	366.331,453 529.305,597	26.033
97	366.268,973 529.335,517	98	366.238,435 529.344,445	31.816
100	366.209,111 529.344,681	101	366.196,855 529.348,314	12.784
103	366.183,56 529.356,099	104	366.173,588 529.358,902	10.358
106	366.162,036 529.354,321	107	366.173,37 529.355,828	11.433
109	366.187,893 529.350,959	110	366.195,518 529.345,561	9.342
112	366.217,802 529.343,168	113	366.237,878 529.341,462	20.149

Punct început	X / Y	Punct sfârşit	X / Y	Lungime segment
17	367.054,218 528.389,637	18	367.042,534 528.393,918	12.445
20	367.022,67 528.406,472	21	367.012,505 528.411,097	11.168
23	366.996,477 528.421,167	24	366.989,075 528.427,461	9.717
26	366.975,233 528.435,296	27	366.973,32 528.439,696	4.798
29	366.968,906 528.447,944	30	366.963,93 528.451,147	5.918
32	366.957,662 528.454,686	33	366.955,255 528.457,218	3.494
35	366.950,747 528.465,177	36	366.948,184 528.472,016	7.305
38	366.939,652 528.480,319	39	366.930,163 528.480,931	9.508
41	366.923,18 528.482,801	42	366.919,048 528.483,642	4.217
44	366.914,075 528.493,66	45	366.907,876 528.495,343	6.422
47	366.900,512 528.510,895	48	366.895,529 528.513,008	5.413
50	366.894,773 528.519,078	51	366.896,533 528.523,973	5.201
53	366.888,881 528.536,591	54	366.882,989 528.540,262	6.942
56	366.856,615 528.566,963	57	366.847,822 528.587,814	22.629
59	366.838,288 528.621,008	60	366.834,896 528.632,819	12.288
62	366.833,789 528.668,16	63	366.835,227 528.683,207	15.116
65	366.831,208 528.721,372	66	366.824,743 528.737,336	17.224
68	366.789,169 528.786,776	69	366.783,535 528.811,464	25.323
71	366.775,347 528.847,345	72	366.769,362 528.873,576	26.905
74	366.758,883 528.937,745	75	366.755,11 528.948,598	11.49
77	366.716,36 528.983,508	78	366.681,001 529.004,256	40.997
80	366.628,937 529.020,81	81	366.616,369 529.041,6	24.294
83	366.556,128 529.071,054	84	366.527,331 529.106,632	45.772
86	366.495,229 529.158,181	87	366.488,166 529.178,287	21.311
89	366.449,804 529.208,657	90	366.433,07 529.228,611	26.043
92	366.378,524 529.263,93	93	366.351,095 529.280,249	31.916
95	366.331,453 529.305,597	96	366.294,709 529.330,362	44.31
98	366.238,435 529.344,445	99	366.217,661 529.346,21	20.849
101	366.196,855 529.348,314	102	366.189,376 529.353,608	9.163
104	366.173,588 529.358,902	105	366.162,577 529.357,439	11.108
107	366.173,37 529.355,828	108	366.182,552 529.353,246	9.539
110	366.195,518 529.345,561	111	366.208,939 529.341,583	13.998
113	366.237,878 529.341,462	114	366.268,251 529.332,583	31.644

Punct început	X / Y	Punct sfârşit	X / Y	Lungime segment
18	367.042,534 528.393,918	19	367.034,647 528.401,022	10.615
21	367.012,505 528.411,097	22	367.003,498 528.415,196	9.895
24	366.989,075 528.427,461	25	366.980,606 528.431,969	9.594
27	366.973,32 528.439,696	28	366.970,82 528.443,305	4.39
30	366.963,93 528.451,147	31	366.960,39 528.451,817	3.604
33	366.955,255 528.457,218	34	366.952,737 528.459,866	3.654
36	366.948,184 528.472,016	37	366.947,009 528.475,151	3.348
39	366.930,163 528.480,931	40	366.924,519 528.481,295	5.656
42	366.919,048 528.483,642	43	366.915,452 528.488,307	5.89
45	366.907,876 528.495,343	46	366.905,562 528.508,754	13.609
48	366.895,529 528.513,008	49	366.894,849 528.515,255	2.347
51	366.896,533 528.523,973	52	366.896,839 528.529,861	5.896
54	366.882,989 528.540,262	55	366.866,271 528.549,559	19.129
57	366.847,822 528.587,814	58	366.842,477 528.606,425	19.363
60	366.834,896 528.632,819	61	366.834,365 528.649,777	16.967
63	366.835,227 528.683,207	64	366.838,848 528.702,507	19.637
66	366.824,743 528.737,336	67	366.806,721 528.755,373	25.497
69	366.783,535 528.811,464	70	366.779,834 528.827,684	16.637
72	366.769,362 528.873,576	73	366.763,581 528.924,231	50.984
75	366.755,11 528.948,598	76	366.739,725 528.962,458	20.708
78	366.681,001 529.004,256	79	366.648,006 529.013,013	34.137
81	366.616,369 529.041,6	82	366.582,782 529.064,773	40.805
84	366.527,331 529.106,632	85	366.521,339 529.124,813	19.143
87	366.488,166 529.178,287	88	366.470,318 529.189,24	20.941
90	366.433,07 529.228,611	91	366.406,831 529.247,088	32.091
93	366.351,095 529.280,249	94	366.345,418 529.283,627	6.606
96	366.294,709 529.330,362	97	366.268,973 529.335,517	26.248
99	366.217,661 529.346,21	100	366.209,111 529.344,681	8.686
102	366.189,376 529.353,608	103	366.183,56 529.356,099	6.327
105	366.162,577 529.357,439	106	366.162,036 529.354,321	3.164
108	366.182,552 529.353,246	109	366.187,893 529.350,959	5.81
111	366.208,939 529.341,583	112	366.217,802 529.343,168	9.004
114	366.268,251 529.332,583	115	366.293,523 529.327,52	25.774

Document care conține date cu caracter personal, protejat de prevederile Regulamentului (UE) nr. 679/2016 și Legii 190/2018

Punct început	X / Y	Punct sfârşit	X / Y	Lungime segment
115	366.293,523 529.327,52	116	366.329,243 529.303,446	43.075
118	366.356,047 529.273,79	119	366.376,98 529.261,335	24.358
121	366.431,01 529.226,37	122	366.447,602 529.206,584	25.823
124	366.485,673 529.176,275	125	366.492,545 529.156,712	20.735
127	366.524,637 529.105,162	128	366.554,431 529.068,352	47.357
130	366.614,12 529.039,483	131	366.626,87 529.018,393	24.645
133	366.679,828 529.001,444	134	366.714,567 528.981,059	40.278
136	366.737,704 528.960,215	137	366.752,513 528.946,874	19.932
139	366.760,619 528.923,556	140	366.766,381 528.873,067	50.816
142	366.776,89 528.827,013	143	366.780,592 528.810,793	16.637
145	366.804,29 528.753,535	146	366.822,174 528.735,635	25.303
148	366.835,717 528.702,194	149	366.832,234 528.683,63	18.888
151	366.831,347 528.649,682	152	366.831,89 528.632,347	17.344
154	366.839,575 528.605,591	155	366.844,97 528.586,807	19.544
157	366.864,049 528.547,34	158	366.881,456 528.537,66	19.917
160	366.893,746 528.528,523	161	366.893,541 528.524,575	3.953
163	366.891,839 528.514,778	164	366.893,048 528.510,78	4.177
166	366.902,867 528.506,617	167	366.905,228 528.492,933	13.886
169	366.912,683 528.486,955	170	366.917,344 528.480,908	7.635
172	366.923,087 528.478,362	173	366.929,969 528.477,918	6.896
175	366.938,611 528.477,361	176	366.944,509 528.473,218	7.208
178	366.950,126 528.458,231	179	366.953,067 528.455,138	4.268
181	366.958,872 528.449,031	182	366.962,791 528.448,29	3.988
184	366.968,153 528.441,853	185	366.970,669 528.438,22	4.419
187	366.979,1 528.429,35	188	366.987,368 528.424,95	9.366
190	367.001,864 528.412,622	191	367.011,255 528.408,349	10.317
193	367.032,972 528.398,467	194	367.040,947 528.391,284	10.733
196	367.055,67 528.384,426	197	367.055,976 528.382,388	2.061
199	367.062,275 528.378,941	200	367.065,513 528.379,899	3.377
202	367.068,117 528.377,037	203	367.071,548 528.375,334	3.831
205	367.084,68 528.369,132	206	367.088,457 528.361,88	8.176
208	367.104,065 528.361,441	209	367.112,099 528.362,621	8.121
211	367.131,548 528.359,664	212	367.139,389 528.353,955	9.699

Punct început	X / Y	Punct sfârşit	X / Y	Lungime segment
116	366.329,243 529.303,446	117	366.343,256 529.281,4	26.122
119	366.376,98 529.261,335	120	366.405,188 529.244,553	32.823
122	366.447,602 529.206,584	123	366.468,471 529.186,831	28.734
125	366.492,545 529.156,712	126	366.518,636 529.123,367	42.339
128	366.554,431 529.068,352	129	366.581,536 529.061,965	27.847
131	366.626,87 529.018,393	132	366.647,044 529.010,145	21.795
134	366.714,567 528.981,059	135	366.724,603 528.972,018	13.508
137	366.752,513 528.946,874	138	366.756,366 528.935,79	11.735
140	366.766,381 528.873,067	141	366.772,404 528.846,673	27.072
143	366.780,592 528.810,793	144	366.786,322 528.785,681	25.757
146	366.822,174 528.735,635	147	366.828,409 528.720,239	16.611
149	366.832,234 528.683,63	150	366.830,765 528.668,256	15.444
152	366.831,89 528.632,347	153	366.835,386 528.620,174	12.665
155	366.844,97 528.586,807	156	366.853,896 528.565,641	22.972
158	366.881,456 528.537,66	159	366.887,099 528.534,144	6.648
161	366.893,541 528.524,575	162	366.891,743 528.519,575	5.313
164	366.893,048 528.510,78	165	366.899,334 528.508,116	6.827
167	366.905,228 528.492,933	168	366.911,588 528.491,207	6.59
170	366.917,344 528.480,908	171	366.921,592 528.480,043	4.335
173	366.929,969 528.477,918	174	366.934,559 528.477,622	4.6
176	366.944,509 528.473,218	177	366.947,92 528.464,117	9.719
179	366.953,067 528.455,138	180	366.955,474 528.452,606	3.494
182	366.962,791 528.448,29	183	366.966,476 528.445,917	4.383
185	366.970,669 528.438,22	186	366.972,841 528.433,226	5.446
188	366.987,368 528.424,95	189	366.994,521 528.418,867	9.39
191	367.011,255 528.408,349	192	367.021,42 528.403,724	11.168
194	367.040,947 528.391,284	195	367.052,67 528.386,988	12.486
197	367.055,976 528.382,388	198	367.057,476 528.379,204	3.52
200	367.065,513 528.379,899	201	367.065,9 528.379,591	0.495
203	367.071,548 528.375,334	204	367.078,657 528.373,323	7.388
206	367.088,457 528.361,88	207	367.095,838 528.361,673	7.384
209	367.112,099 528.362,621	210	367.122,717 528.360,916	10.754
212	367.139,389 528.353,955	213	367.140,923 528.349,324	4.879

Punct început	X / Y	Punct sfârşit	X / Y	Lungime segment
117	366.343,256 529.281,4	118	366.356,047 529.273,79	14.884
120	366.405,188 529.244,553	121	366.431,01 529.226,37	31.582
123	366.468,471 529.186,831	124	366.485,673 529.176,275	20.183
126	366.518,636 529.123,367	127	366.524,637 529.105,162	19.169
129	366.581,536 529.061,965	130	366.614,12 529.039,483	39.588
132	366.647,044 529.010,145	133	366.679,828 529.001,444	33.92
135	366.724,603 528.972,018	136	366.737,704 528.960,215	17.634
138	366.756,366 528.935,79	139	366.760,619 528.923,556	12.952
141	366.772,404 528.846,673	142	366.776,89 528.827,013	20.166
144	366.786,322 528.785,681	145	366.804,29 528.753,535	36.827
147	366.828,409 528.720,239	148	366.835,717 528.702,194	19.468
150	366.830,765 528.668,256	151	366.831,347 528.649,682	18.583
153	366.835,386 528.620,174	154	366.839,575 528.605,591	15.173
156	366.853,896 528.565,641	157	366.864,049 528.547,34	20.928
159	366.887,099 528.534,144	160	366.893,746 528.528,523	8.706
162	366.891,743 528.519,575	163	366.891,839 528.514,778	4.798
165	366.899,334 528.508,116	166	366.902,867 528.506,617	3.838
168	366.911,588 528.491,207	169	366.912,683 528.486,955	4.391
171	366.921,592 528.480,043	172	366.923,087 528.478,362	2.25
174	366.934,559 528.477,622	175	366.938,611 528.477,361	4.06
177	366.947,92 528.464,117	178	366.950,126 528.458,231	6.286
180	366.955,474 528.452,606	181	366.958,872 528.449,031	4.932
183	366.966,476 528.445,917	184	366.968,153 528.441,853	4.396
186	366.972,841 528.433,226	187	366.979,1 528.429,35	7.362
189	366.994,521 528.418,867	190	367.001,864 528.412,622	9.639
192	367.021,42 528.403,724	193	367.032,972 528.398,467	12.692
195	367.052,67 528.386,988	196	367.055,67 528.384,426	3.945
198	367.057,476 528.379,204	199	367.062,275 528.378,941	4.806
201	367.065,9 528.379,591	202	367.068,117 528.377,037	3.382
204	367.078,657 528.373,323	205	367.084,68 528.369,132	7.337
207	367.095,838 528.361,673	208	367.104,065 528.361,441	8.23
210	367.122,717 528.360,916	211	367.131,548 528.359,664	8.919
213	367.140,923 528.349,324	214	367.149,173 528.344,526	9.544

Document care conține date cu caracter personal, protejat de prevederile Regulamentului (UE) nr. 679/2016 și Legii 190/2018

Punct început	X / Y	Punct sfârşit	X / Y	Lungime segment
214	367.149,173 528.344,526	215	367.153,162 528.345,699	4.158
217	367.141,95 528.355,825	1	367.132,717 528.362,548	11.421

Punct început	X / Y	Punct sfârşit	X / Y	Lungime segment
215	367.153,162 528.345,699	216	367.143,429 528.351,358	11.258

Punct început	X / Y	Punct sfârşit	X / Y	Lungime segment
216	367.143,429 528.351,358	217	367.141,95 528.355,825	4.705

**** Lungimile segmentelor sunt determinate în planul de proiecţie Stereo 70 şi sunt rotunjite la 1 milimetru.**
***** Distanţa dintre puncte este formată din segmente cumulate ce sunt mai mici decât valoarea 1 milimetru.**

Document care conține date cu caracter personal, protejat de prevederile Regulamentului (UE) nr. 679/2016 și Legii 190/2018

DATE DESPRE IMOBILUL NR. 100078

Oficiul de Cadastru şi Publicitate Imobiliară ALBA
Biroul de Cadastru şi Publicitate Imobiliară Campeni

A. Partea I. Descrierea imobilului

TEREN Extravilan

Adresa: Jud. Alba

Nr. Crt	Nr cadastral Nr. topografic	Suprafaţa* (mp)	Observaţii / Referinţe
A1		16.226	Sector cadastral:151 Teren neimprejmuit;

B. Partea II. Proprietari şi acte

Inscrieri privitoare la dreptul de proprietate şi alte drepturi reale		Referinţe
1 / 10/10/2024		
Act Normativ nr. 7, din 13/03/1996 emis de PARLAMENTUL ROMÂNIEI;		
B1	Intabulare, drept de PROPRIETATE, dobandit prin Lege, cota actuala 1/1	A1
	1) **NEIDENTIFICAT NEIDENTIFICAT**	
Act Administrativ nr. 3942, din 08/10/2024 emis de PRIMĂRIA COMUNEI MOGOȘ;		
B2	Se notează posesia faptică în favoarea lui	A1
	1) **MACARIE VASILE-AUREL** 2) **MACARIE EMIL-ADRIAN** 3) **URS ADRIAN-MARIUS** 4) **URS CRISTIAN-FLORIN**	

C. Partea III. SARCINI .

Inscrieri privind dezmembramintele dreptului de proprietate, drepturi reale de garanţie şi sarcini	Referinţe
NU SUNT	

Document care conține date cu caracter personal, protejat de prevederile Regulamentului (UE) nr. 679/2016 și Legii 190/2018

Anexa Nr. 1 La Partea I

Teren

Nr cadastral	Suprafaţa (mp)*	Observaţii / Referinţe
	16.226	

* Suprafaţa este determinată in planul de proiecţie Stereo 70.

DETALII LINIARE IMOBIL

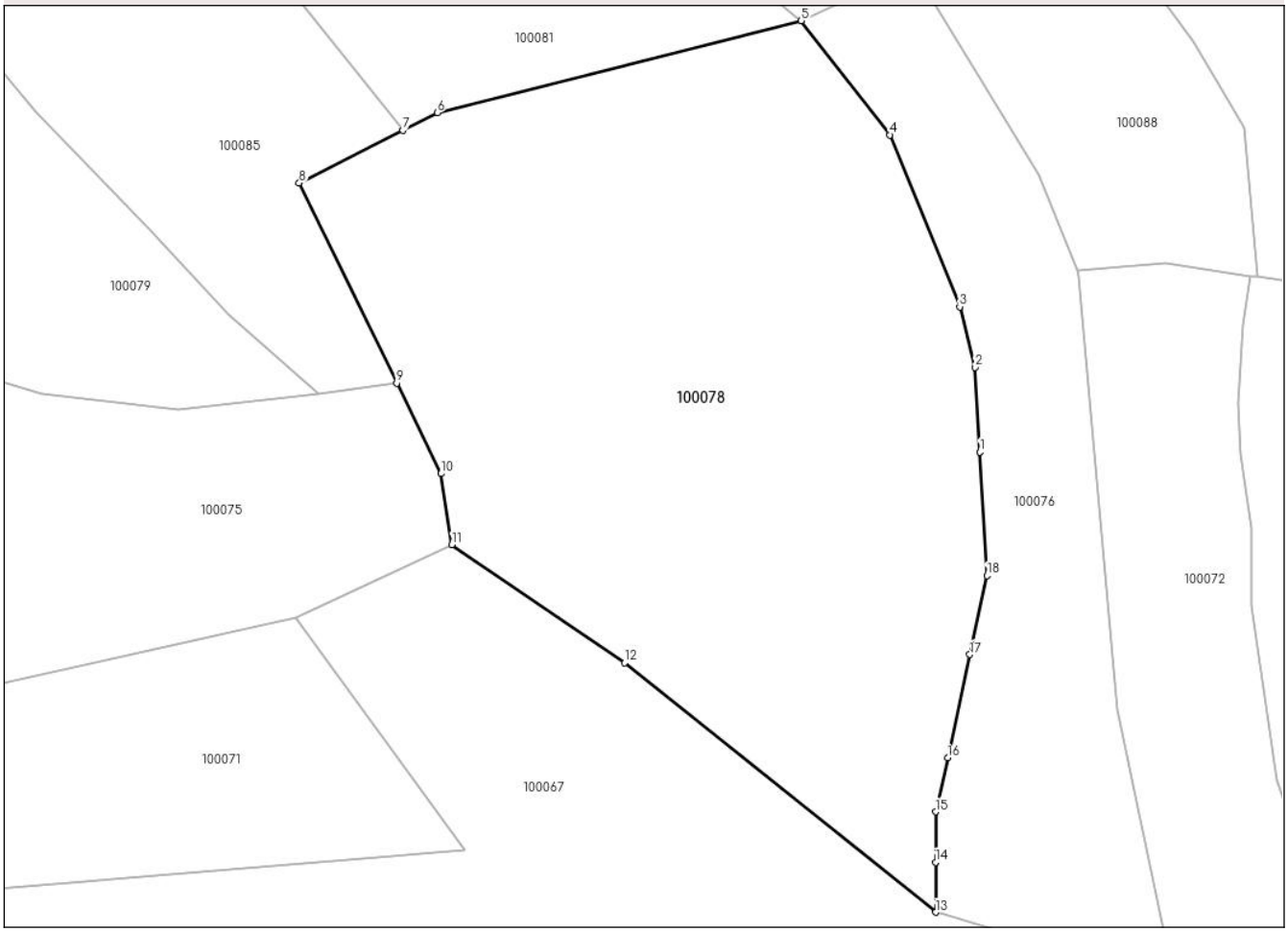

Date referitoare la teren

Crt	Categorie folosință	Intra vilan	Suprafaţa (mp)	Tarla	Parcelă	Nr. topo	Observaţii / Referinţe
1	pasune	NU	16.226	-	-	-	

Lungime Segmente
1) Valorile lungimilor segmentelor sunt obţinute din proiecţie în plan.

Punct început	X / Y	Punct sfârşit	X / Y	Lungime segment (** (m)
1	366.176,535 528.874,022	2	366.175,495 528.891,996	18.004
2	366.175,495 528.891,996	3	366.172,292 528.904,865	13.261
3	366.172,292 528.904,865	4	366.157,45 528.941,378	39.415
4	366.157,45 528.941,378	5	366.138,581 528.965,633	30.73
5	366.138,581 528.965,633	6	366.061,163 528.946,105	79.843

Document care conține date cu caracter personal, protejat de prevederile Regulamentului (UE) nr. 679/2016 și Legii 190/2018

Punct început	X / Y	Punct sfârşit	X / Y	Lungime segment (** (m)
6	366.061,163 528.946,105	7	366.053,83 528.942,368	8.231
7	366.053,83 528.942,368	8	366.031,828 528.931,156	24.694
8	366.031,828 528.931,156	9	366.052,554 528.888,642	47.297
9	366.052,554 528.888,642	10	366.061,929 528.869,414	21.391
10	366.061,929 528.869,414	11	366.064,276 528.854,344	15.252
11	366.064,276 528.854,344	12	366.101,037 528.829,228	44.521
12	366.101,037 528.829,228	13	366.167,142 528.776,255	84.712
13	366.167,142 528.776,255	14	366.167,136 528.786,875	10.62
14	366.167,136 528.786,875	15	366.167,13 528.797,573	10.698
15	366.167,13 528.797,573	16	366.169,747 528.809,053	11.775
16	366.169,747 528.809,053	17	366.174,446 528.830,971	22.415
17	366.174,446 528.830,971	18	366.178,052 528.847,792	17.204
18	366.178,052 528.847,792	1	366.176,535 528.874,022	26.274

** Lungimile segmentelor sunt determinate în planul de proiecţie Stereo 70 şi sunt rotunjite la 1 milimetru.
*** Distanţa dintre puncte este formată din segmente cumulate ce sunt mai mici decât valoarea 1 milimetru.

Document care conține date cu caracter personal, protejat de prevederile Regulamentului (UE) nr. 679/2016 și Legii 190/2018

DATE DESPRE IMOBILUL NR. 100079

Oficiul de Cadastru şi Publicitate Imobiliară ALBA
Biroul de Cadastru şi Publicitate Imobiliară Campeni

A. Partea I. Descrierea imobilului

TEREN Extravilan

Adresa: Jud. Alba

Nr. Crt	Nr cadastral Nr. topografic	Suprafaţa* (mp)	Observaţii / Referinţe
A1		8.767	Sector cadastral:151 Teren neimprejmuit;

B. Partea II. Proprietari şi acte

Inscrieri privitoare la dreptul de proprietate şi alte drepturi reale		Referinţe
1 / 10/10/2024		
Act Normativ nr. 7, din 13/03/1996 emis de PARLAMENTUL ROMÂNIEI;		
B1	Inscrierea posesiei, drept de PROPRIETATE, dobandit prin Lege, cota actuala 1/1	A1
	1) **NEIDENTIFICAT NEIDENTIFICAT**	
/		
Act Normativ nr. 7, din 13/03/1996 emis de Parlamentul României (art 13);		
B2	Se noteaza mentiunea de proprietar neidentificat	A1

C. Partea III. SARCINI .

Inscrieri privind dezmembramintele dreptului de proprietate, drepturi reale de garanţie şi sarcini	Referinţe
NU SUNT	

Document care conține date cu caracter personal, protejat de prevederile Regulamentului (UE) nr. 679/2016 și Legii 190/2018

Anexa Nr. 1 La Partea I

Teren

Nr cadastral	Suprafaţa (mp)*	Observaţii / Referinţe
	8.767	

* Suprafaţa este determinată in planul de proiecţie Stereo 70.

DETALII LINIARE IMOBIL

Date referitoare la teren

Crt	Categorie folosință	Intra vilan	Suprafaţa (mp)	Tarla	Parcelă	Nr. topo	Observaţii / Referinţe
1	pasune	NU	8.767	-	-	-	

Lungime Segmente
1) Valorile lungimilor segmentelor sunt obţinute din proiecţie în plan.

Punct început	X / Y	Punct sfârşit	X / Y	Lungime segment (** (m)
1	365.999,8 528.921,672	2	365.975,863 528.946,205	34.275
3	365.963,923 528.960,494	4	365.945,004 528.983,67	29.917
5	365.925,579 529.009,344	6	365.908,869 529.029,88	26.475
7	365.898,671 529.039,762	8	365.875,506 529.057,392	29.111
9	365.858,782 529.069,36	10	365.862,144 529.064,88	5.601

Punct început	X / Y	Punct sfârşit	X / Y	Lungime segment (** (m)
2	365.975,863 528.946,205	3	365.963,923 528.960,494	18.621
4	365.945,004 528.983,67	5	365.925,579 529.009,344	32.194
6	365.908,869 529.029,88	7	365.898,671 529.039,762	14.201
8	365.875,506 529.057,392	9	365.858,782 529.069,36	20.565
10	365.862,144 529.064,88	11	365.878,317 529.043,087	27.139

Document care conține date cu caracter personal, protejat de prevederile Regulamentului (UE) nr. 679/2016 și Legii 190/2018

Punct început	X / Y	Punct sfârşit	X / Y	Lungime segment (** (m)
11	365.878,317 529.043,087	12	365.882,562 529.032,678	11.241
13	365.887,366 529.019,362	14	365.893,139 529.006,458	14.137
15	365.910,168 528.967,918	16	365.912,663 528.949,093	18.989
17	365.914,438 528.943,377	18	365.917,991 528.932,63	11.319
19	365.919,125 528.916,762	20	365.916,759 528.905,623	11.388
21	365.916,798 528.905,61	22	365.949,878 528.894,458	34.909
23	365.977,156 528.886,326	24	366.006,245 528.882,985	29.279
25	366.035,94 528.886,375	26	366.016,73 528.903,373	25.651

Punct început	X / Y	Punct sfârşit	X / Y	Lungime segment (** (m)
12	365.882,562 529.032,678	13	365.887,366 529.019,362	14.156
14	365.893,139 529.006,458	15	365.910,168 528.967,918	42.135
16	365.912,663 528.949,093	17	365.914,438 528.943,377	5.986
18	365.917,991 528.932,63	19	365.919,125 528.916,762	15.908
20	365.916,759 528.905,623	21	365.916,798 528.905,61	0.042
22	365.949,878 528.894,458	23	365.977,156 528.886,326	28.464
24	366.006,245 528.882,985	25	366.035,94 528.886,375	29.888
26	366.016,73 528.903,373	1	365.999,8 528.921,672	24.93

** Lungimile segmentelor sunt determinate în planul de proiecţie Stereo 70 şi sunt rotunjite la 1 milimetru.
*** Distanţa dintre puncte este formată din segmente cumulate ce sunt mai mici decât valoarea 1 milimetru.

Document care conține date cu caracter personal, protejat de prevederile Regulamentului (UE) nr. 679/2016 și Legii 190/2018

DATE DESPRE IMOBILUL NR. 100081

Oficiul de Cadastru şi Publicitate Imobiliară ALBA
Biroul de Cadastru şi Publicitate Imobiliară Campeni

A. Partea I. Descrierea imobilului

TEREN Extravilan
Adresa: Jud. Alba

Nr. Crt	Nr cadastral Nr. topografic	Suprafaţa* (mp)	Observaţii / Referinţe
A1		4.304	Sector cadastral:151 Teren neimprejmuit;

B. Partea II. Proprietari şi acte

Inscrieri privitoare la dreptul de proprietate şi alte drepturi reale		Referinţe
1 / 10/10/2024		
Act Normativ nr. 7, din 13/03/1996 emis de PARLAMENTUL ROMÂNIEI;		
B1	Inscrierea posesiei, drept de PROPRIETATE, dobandit prin Lege, cota actuala 1/1	A1
	1) **NEIDENTIFICAT NEIDENTIFICAT**	
/		
Act Normativ nr. 7, din 13/03/1996 emis de Parlamentul României (art 13);		
B2	Se noteaza mentiunea de proprietar neidentificat	A1

C. Partea III. SARCINI .

Inscrieri privind dezmembramintele dreptului de proprietate, drepturi reale de garanţie şi sarcini	Referinţe
NU SUNT	

Document care conține date cu caracter personal, protejat de prevederile Regulamentului (UE) nr. 679/2016 și Legii 190/2018

Anexa Nr. 1 La Partea I

Teren

Nr cadastral	Suprafaţa (mp)*	Observaţii / Referinţe
	4.304	

* Suprafaţa este determinată in planul de proiecţie Stereo 70.

DETALII LINIARE IMOBIL

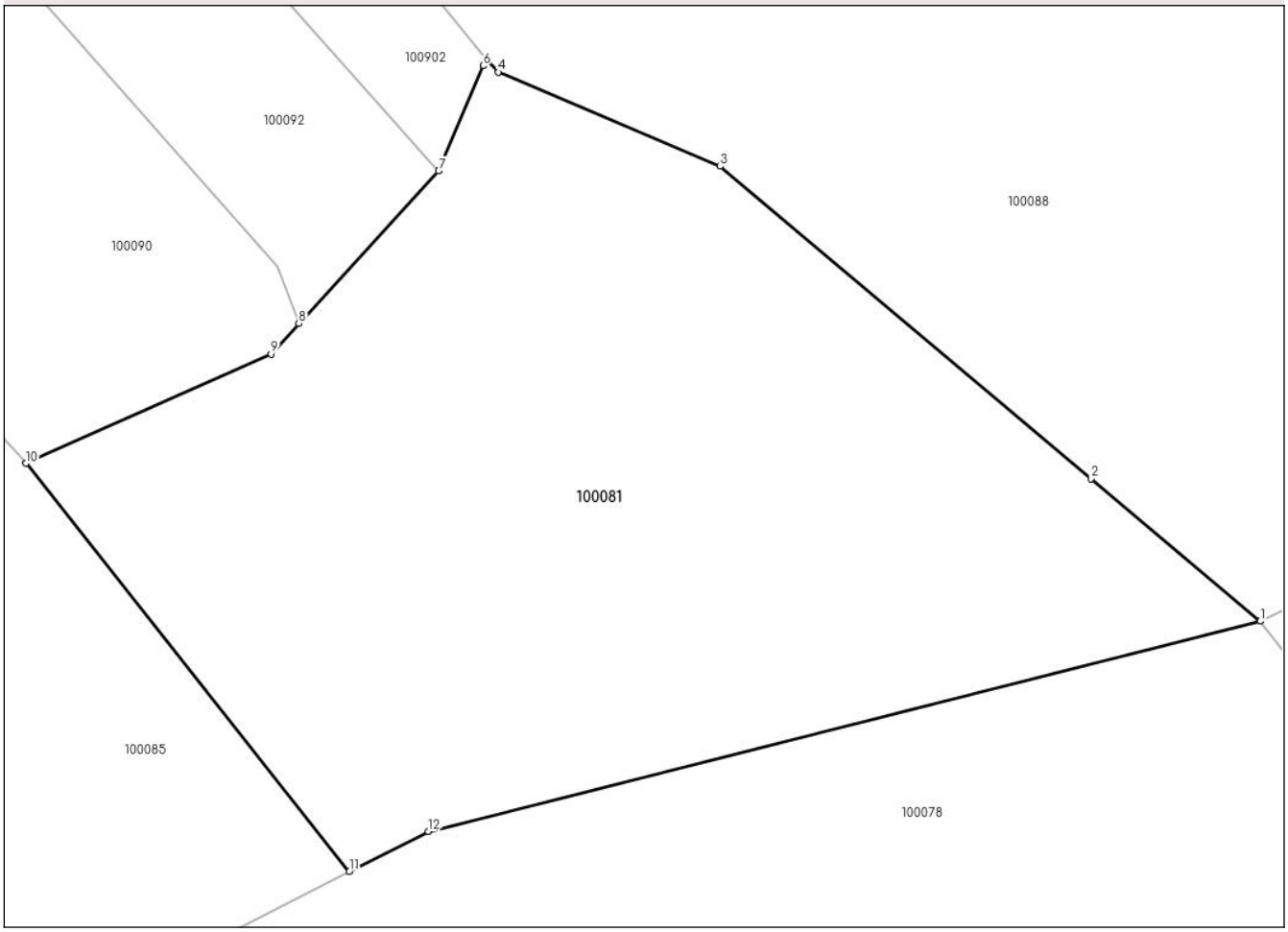

Date referitoare la teren

Crt	Categorie folosință	Intra vilan	Suprafaţa (mp)	Tarla	Parcelă	Nr. topo	Observaţii / Referinţe
1	pasune	NU	4.304	-	-	-	

Lungime Segmente
1) Valorile lungimilor segmentelor sunt obţinute din proiecţie în plan.

Punct început	X / Y	Punct sfârşit	X / Y	Lungime segment (** (m)
1	366.138,581 528.965,633	2	366.122,82 528.978,889	20.595
2	366.122,82 528.978,889	3	366.088,304 529.007,918	45.1
3	366.088,304 529.007,918	4	366.067,672 529.016,667	22.411
4	366.067,672 529.016,667	5	366.066,756 529.017,67	1.358
5	366.066,756 529.017,67	6	366.066,281 529.017,257	0.63

Document care conține date cu caracter personal, protejat de prevederile Regulamentului (UE) nr. 679/2016 și Legii 190/2018

Punct început	X / Y	Punct sfârşit	X / Y	Lungime segment (** (m)
6	366.066,281 529.017,257	7	366.062,136 529.007,482	10.617
7	366.062,136 529.007,482	8	366.049,121 528.993,292	19.255
8	366.049,121 528.993,292	9	366.046,533 528.990,47	3.828
9	366.046,533 528.990,47	10	366.023,724 528.980,314	24.969
10	366.023,724 528.980,314	11	366.053,83 528.942,368	48.438
11	366.053,83 528.942,368	12	366.061,163 528.946,105	8.231
12	366.061,163 528.946,105	1	366.138,581 528.965,633	79.843

** Lungimile segmentelor sunt determinate în planul de proiecţie Stereo 70 şi sunt rotunjite la 1 milimetru.
*** Distanţa dintre puncte este formată din segmente cumulate ce sunt mai mici decât valoarea 1 milimetru.

Document care conține date cu caracter personal, protejat de prevederile Regulamentului (UE) nr. 679/2016 și Legii 190/2018

DATE DESPRE IMOBILUL NR. 100082

Oficiul de Cadastru şi Publicitate Imobiliară ALBA
Biroul de Cadastru şi Publicitate Imobiliară Campeni

A. Partea I. Descrierea imobilului

TEREN Extravilan

Adresa: Jud. Alba

Nr. Crt	Nr cadastral Nr. topografic	Suprafaţa* (mp)	Observaţii / Referinţe
A1		25.958	Sector cadastral:151 Teren neimprejmuit;

B. Partea II. Proprietari şi acte

Inscrieri privitoare la dreptul de proprietate şi alte drepturi reale		Referinţe
1 / 10/10/2024		
Act Normativ nr. 7, din 13/03/1996 emis de PARLAMENTUL ROMÂNIEI;		
B1	Intabulare, drept de PROPRIETATE, dobandit prin Lege, cota actuala 1/1	A1
	1) **NEIDENTIFICAT NEIDENTIFICAT**	
Act Administrativ nr. 3942, din 08/10/2024 emis de PRIMĂRIA COMUNEI MOGOȘ;		
B2	Se notează posesia faptică în favoarea lui	A1
	1) **NECREALĂ LIVIA-ADINA**	

C. Partea III. SARCINI .

Inscrieri privind dezmembramintele dreptului de proprietate, drepturi reale de garanţie şi sarcini	Referinţe
NU SUNT	

Anexa Nr. 1 La Partea I

Teren

Nr cadastral	Suprafaţa (mp)*	Observaţii / Referinţe
	25.958	

* Suprafaţa este determinată in planul de proiecţie Stereo 70.

DETALII LINIARE IMOBIL

Date referitoare la teren

Crt	Categorie folosință	Intra vilan	Suprafaţa (mp)	Tarla	Parcelă	Nr. topo	Observaţii / Referinţe
1	pasune	NU	25.958	-	-	-	

Lungime Segmente
1) Valorile lungimilor segmentelor sunt obţinute din proiecţie în plan.

Punct început	X / Y	Punct sfârşit	X / Y	Lungime segment (** (m)
1	366.404,951 529.098,947	2	366.377,039 529.125,092	38.244
3	366.364,828 529.123,93	4	366.363,374 529.147,752	23.866
5	366.361,92 529.171,573	6	366.333,302 529.186,991	32.507
7	366.302,918 529.197,79	8	366.274,452 529.205,847	29.585
9	366.252,928 529.205,199	10	366.251,328 529.168,494	36.74

Punct început	X / Y	Punct sfârşit	X / Y	Lungime segment (** (m)
2	366.377,039 529.125,092	3	366.364,828 529.123,93	12.266
4	366.363,374 529.147,752	5	366.361,92 529.171,573	23.866
6	366.333,302 529.186,991	7	366.302,918 529.197,79	32.246
8	366.274,452 529.205,847	9	366.252,928 529.205,199	21.533
10	366.251,328 529.168,494	11	366.250,79 529.143,195	25.305

Document care conține date cu caracter personal, protejat de prevederile Regulamentului (UE) nr. 679/2016 și Legii 190/2018

Punct început	X / Y	Punct sfârşit	X / Y	Lungime segment (** (m)
11	366.250,79 529.143,195	12	366.248,318 529.116,304	27.004
13	366.253,132 529.086,774	14	366.266,086 529.041,297	47.286
15	366.293,234 529.003,748	16	366.306,749 528.980,561	26.838
17	366.316,195 528.968,134	18	366.336,897 528.938,701	35.984
19	366.364,57 528.988,661	20	366.402,871 529.044,659	67.844
21	366.393,792 529.054,408	22	366.372,178 529.056,159	21.685
23	366.374,514 529.070,167	24	366.382,854 529.078,03	11.463
25	366.400,88 529.073,963	26	366.406,714 529.076,394	6.321
27	366.411,347 529.082,678	1	366.404,951 529.098,947	17.481

Punct început	X / Y	Punct sfârşit	X / Y	Lungime segment (** (m)
12	366.248,318 529.116,304	13	366.253,132 529.086,774	29.92
14	366.266,086 529.041,297	15	366.293,234 529.003,748	46.335
16	366.306,749 528.980,561	17	366.316,195 528.968,134	15.61
18	366.336,897 528.938,701	19	366.364,57 528.988,661	57.112
20	366.402,871 529.044,659	21	366.393,792 529.054,408	13.323
22	366.372,178 529.056,159	23	366.374,514 529.070,167	14.201
24	366.382,854 529.078,03	25	366.400,88 529.073,963	18.479
26	366.406,714 529.076,394	27	366.411,347 529.082,678	7.808

** Lungimile segmentelor sunt determinate în planul de proiecţie Stereo 70 şi sunt rotunjite la 1 milimetru.
*** Distanţa dintre puncte este formată din segmente cumulate ce sunt mai mici decât valoarea 1 milimetru.

Document care conține date cu caracter personal, protejat de prevederile Regulamentului (UE) nr. 679/2016 și Legii 190/2018

DATE DESPRE IMOBILUL NR. 100083

Oficiul de Cadastru şi Publicitate Imobiliară ALBA
Biroul de Cadastru şi Publicitate Imobiliară Campeni

A. Partea I. Descrierea imobilului

TEREN Extravilan

Adresa: Jud. Alba

Nr. Crt	Nr cadastral Nr. topografic	Suprafaţa* (mp)	Observaţii / Referinţe
A1		3.799	Sector cadastral:151 Teren neimprejmuit;

B. Partea II. Proprietari şi acte

Inscrieri privitoare la dreptul de proprietate şi alte drepturi reale		Referinţe
1 / 10/10/2024		
Act Normativ nr. 7, din 13/03/1996 emis de PARLAMENTUL ROMÂNIEI;		
B1	Intabulare, drept de PROPRIETATE, dobandit prin Lege, cota actuala 1/1	A1
	1) **NEIDENTIFICAT NEIDENTIFICAT**	
Act Administrativ nr. 3942, din 08/10/2024 emis de PRIMĂRIA COMUNEI MOGOȘ;		
B2	Se notează posesia faptică în favoarea lui	A1
	1) **PUREL SILVIA**	

C. Partea III. SARCINI .

Inscrieri privind dezmembramintele dreptului de proprietate, drepturi reale de garanţie şi sarcini	Referinţe
NU SUNT	

Document care conține date cu caracter personal, protejat de prevederile Regulamentului (UE) nr. 679/2016 și Legii 190/2018

Anexa Nr. 1 La Partea I

Teren

Nr cadastral	Suprafaţa (mp)*	Observaţii / Referinţe
	3.799	

* Suprafaţa este determinată in planul de proiecţie Stereo 70.

DETALII LINIARE IMOBIL

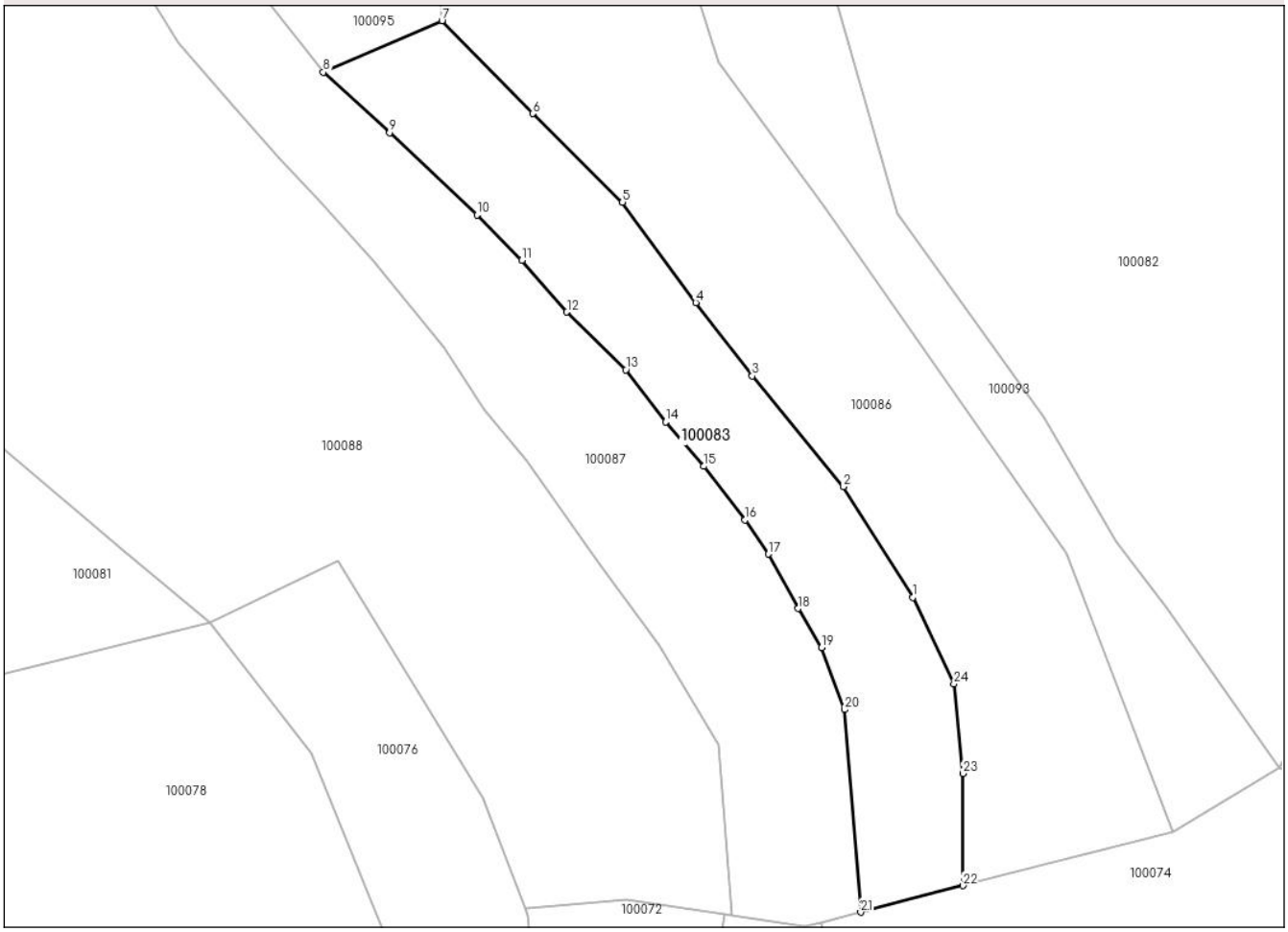

Date referitoare la teren

Crt	Categorie folosință	Intra vilan	Suprafaţa (mp)	Tarla	Parcelă	Nr. topo	Observaţii / Referinţe
1	pasune	NU	3.799	-	-	-	

Lungime Segmente

1) Valorile lungimilor segmentelor sunt obţinute din proiecţie în plan.

Punct început	X / Y	Punct sfârşit	X / Y	Lungime segment (** (m)
1	366.269,022 528.970,243	2	366.256,147 528.990,717	24.186
3	366.239,25 529.011,219	4	366.228,788 529.024,828	17.165
5	366.215,18 529.043,436	6	366.198,532 529.059,858	23.384
7	366.181,703 529.077,053	8	366.159,695 529.067,492	23.995
9	366.171,986 529.056,3	10	366.188,207 529.041,1	22.23

Punct început	X / Y	Punct sfârşit	X / Y	Lungime segment (** (m)
2	366.256,147 528.990,717	3	366.239,25 529.011,219	26.569
4	366.228,788 529.024,828	5	366.215,18 529.043,436	23.054
6	366.198,532 529.059,858	7	366.181,703 529.077,053	24.06
8	366.159,695 529.067,492	9	366.171,986 529.056,3	16.623
10	366.188,207 529.041,1	11	366.196,499 529.032,68	11.817

Document care conține date cu caracter personal, protejat de prevederile Regulamentului (UE) nr. 679/2016 și Legii 190/2018

Punct început	X / Y	Punct sfârşit	X / Y	Lungime segment (** (m)
11	366.196,499 529.032,68	12	366.204,862 529.023,082	12.73
13	366.215,791 529.012,379	14	366.223,169 529.002,705	12.166
15	366.230,228 528.994,502	16	366.237,921 528.984,547	12.581
17	366.242,198 528.978,229	18	366.247,732 528.968,153	11.496
19	366.252,067 528.960,898	20	366.256,385 528.949,414	12.268
21	366.259,34 528.911,892	22	366.278,302 528.916,795	19.586
23	366.278,302 528.937,606	24	366.276,653 528.954,196	16.672

Punct început	X / Y	Punct sfârşit	X / Y	Lungime segment (** (m)
12	366.204,862 529.023,082	13	366.215,791 529.012,379	15.297
14	366.223,169 529.002,705	15	366.230,228 528.994,502	10.823
16	366.237,921 528.984,547	17	366.242,198 528.978,229	7.629
18	366.247,732 528.968,153	19	366.252,067 528.960,898	8.452
20	366.256,385 528.949,414	21	366.259,34 528.911,892	37.638
22	366.278,302 528.916,795	23	366.278,302 528.937,606	20.811
24	366.276,653 528.954,196	1	366.269,022 528.970,243	17.768

** Lungimile segmentelor sunt determinate în planul de proiecţie Stereo 70 şi sunt rotunjite la 1 milimetru.
*** Distanţa dintre puncte este formată din segmente cumulate ce sunt mai mici decât valoarea 1 milimetru.

Document care conține date cu caracter personal, protejat de prevederile Regulamentului (UE) nr. 679/2016 și Legii 190/2018

DATE DESPRE IMOBILUL NR. 100085

Oficiul de Cadastru şi Publicitate Imobiliară ALBA
Biroul de Cadastru şi Publicitate Imobiliară Campeni

A. Partea I. Descrierea imobilului

TEREN Extravilan

Adresa: Jud. Alba

Nr. Crt	Nr cadastral Nr. topografic	Suprafaţa* (mp)	Observaţii / Referinţe
A1		18.504	Sector cadastral:151 Teren neimprejmuit;

B. Partea II. Proprietari şi acte

Inscrieri privitoare la dreptul de proprietate şi alte drepturi reale		Referinţe
1 / 10/10/2024		
Act Normativ nr. 7, din 13/03/1996 emis de PARLAMENTUL ROMÂNIEI;		
B1	Intabulare, drept de PROPRIETATE, dobandit prin Lege, cota actuala 1/1	A1
	1) **NEIDENTIFICAT NEIDENTIFICAT**	
Act Administrativ nr. 3942, din 08/10/2024 emis de PRIMĂRIA COMUNEI MOGOȘ;		
B2	Se notează posesia faptică în favoarea lui	A1
	1) **SULARIA VIORICA**	

C. Partea III. SARCINI .

Inscrieri privind dezmembramintele dreptului de proprietate, drepturi reale de garanţie şi sarcini	Referinţe
NU SUNT	

Document care conține date cu caracter personal, protejat de prevederile Regulamentului (UE) nr. 679/2016 și Legii 190/2018

Anexa Nr. 1 La Partea I

Teren

Nr cadastral	Suprafaţa (mp)*	Observaţii / Referinţe
	18.504	

* Suprafaţa este determinată in planul de proiecţie Stereo 70.

DETALII LINIARE IMOBIL

Date referitoare la teren

Crt	Categorie folosință	Intra vilan	Suprafaţa (mp)	Tarla	Parcelă	Nr. topo	Observaţii / Referinţe
1	faneata	NU	18.504	-	-	-	

Lungime Segmente
1) Valorile lungimilor segmentelor sunt obţinute din proiecţie în plan.

Punct început	X / Y	Punct sfârşit	X / Y	Lungime segment (** (m)
1	365.913,135 529.105,324	2	365.880,009 529.177,942	79.817
3	365.856,727 529.175,171	4	365.830,623 529.160,06	30.162
5	365.831,842 529.146,258	6	365.836,848 529.136,622	10.859
7	365.837,961 529.127,541	8	365.839,624 529.113,967	13.675
9	365.842,792 529.099,9	10	365.848,632 529.086,167	14.923

Punct început	X / Y	Punct sfârşit	X / Y	Lungime segment (** (m)
2	365.880,009 529.177,942	3	365.856,727 529.175,171	23.446
4	365.830,623 529.160,06	5	365.831,842 529.146,258	13.856
6	365.836,848 529.136,622	7	365.837,961 529.127,541	9.148
8	365.839,624 529.113,967	9	365.842,792 529.099,9	14.42
10	365.848,632 529.086,167	11	365.858,782 529.069,36	19.634

Document care conține date cu caracter personal, protejat de prevederile Regulamentului (UE) nr. 679/2016 și Legii 190/2018

Punct început	X / Y	Punct sfârşit	X / Y	Lungime segment (** (m)
11	365.858,782 529.069,36	12	365.875,506 529.057,392	20.565
13	365.898,671 529.039,762	14	365.908,869 529.029,88	14.201
15	365.925,579 529.009,344	16	365.945,004 528.983,67	32.194
17	365.963,923 528.960,494	18	365.975,863 528.946,205	18.621
19	365.999,8 528.921,672	20	366.016,73 528.903,373	24.93
21	366.035,94 528.886,375	22	366.052,554 528.888,642	16.769
23	366.031,828 528.931,156	24	366.053,83 528.942,368	24.694
25	366.023,724 528.980,314	26	366.006,445 528.999,03	25.473
27	365.988,902 529.019,139	28	365.946,733 529.065,749	62.855

Punct început	X / Y	Punct sfârşit	X / Y	Lungime segment (** (m)
12	365.875,506 529.057,392	13	365.898,671 529.039,762	29.111
14	365.908,869 529.029,88	15	365.925,579 529.009,344	26.475
16	365.945,004 528.983,67	17	365.963,923 528.960,494	29.917
18	365.975,863 528.946,205	19	365.999,8 528.921,672	34.275
20	366.016,73 528.903,373	21	366.035,94 528.886,375	25.651
22	366.052,554 528.888,642	23	366.031,828 528.931,156	47.297
24	366.053,83 528.942,368	25	366.023,724 528.980,314	48.438
26	366.006,445 528.999,03	27	365.988,902 529.019,139	26.686
28	365.946,733 529.065,749	1	365.913,135 529.105,324	51.914

** Lungimile segmentelor sunt determinate în planul de proiecţie Stereo 70 şi sunt rotunjite la 1 milimetru.
*** Distanţa dintre puncte este formată din segmente cumulate ce sunt mai mici decât valoarea 1 milimetru.

Document care conține date cu caracter personal, protejat de prevederile Regulamentului (UE) nr. 679/2016 și Legii 190/2018

DATE DESPRE IMOBILUL NR. 100086

Oficiul de Cadastru şi Publicitate Imobiliară ALBA
Biroul de Cadastru şi Publicitate Imobiliară Campeni

A. Partea I. Descrierea imobilului

TEREN Extravilan

Adresa: Jud. Alba

Nr. Crt	Nr cadastral Nr. topografic	Suprafaţa* (mp)	Observaţii / Referinţe
A1		9.392	Sector cadastral:151 Teren neimprejmuit;

B. Partea II. Proprietari şi acte

Inscrieri privitoare la dreptul de proprietate şi alte drepturi reale		Referinţe
1 / 10/10/2024		
Act Normativ nr. 7, din 13/03/1996 emis de PARLAMENTUL ROMÂNIEI;		
B1	Intabulare, drept de PROPRIETATE, dobandit prin Lege, cota actuala 1/1	A1
	1) **NEIDENTIFICAT NEIDENTIFICAT**	
Act Administrativ nr. 3942, din 08/10/2024 emis de PRIMĂRIA COMUNEI MOGOȘ;		
B2	Se notează posesia faptică în favoarea lui	A1
	1) **RĂBULEA OVIDIU-ADRIAN**	

C. Partea III. SARCINI .

Inscrieri privind dezmembramintele dreptului de proprietate, drepturi reale de garanţie şi sarcini	Referinţe
NU SUNT	

Document care conține date cu caracter personal, protejat de prevederile Regulamentului (UE) nr. 679/2016 și Legii 190/2018

Anexa Nr. 1 La Partea I

Teren

Nr cadastral	Suprafaţa (mp)*	Observaţii / Referinţe
	9.392	

* Suprafaţa este determinată in planul de proiecţie Stereo 70.

DETALII LINIARE IMOBIL

Date referitoare la teren

Crt	Categorie folosință	Intra vilan	Suprafaţa (mp)	Tarla	Parcelă	Nr. topo	Observaţii / Referinţe
1	pasune	NU	9.392	-	-	-	

Lungime Segmente

1) Valorile lungimilor segmentelor sunt obţinute din proiecţie în plan.

Punct început	X / Y	Punct sfârşit	X / Y	Lungime segment (** (m)
1	366.215,988 529.123,322	2	366.208,058 529.144,843	22.935
3	366.200,002 529.174,404	4	366.199,14 529.180,626	6.281
5	366.171,619 529.180,626	6	366.178,283 529.121,063	59.935
7	366.181,703 529.077,053	8	366.198,532 529.059,858	24.06
9	366.215,18 529.043,436	10	366.228,788 529.024,828	23.054

Punct început	X / Y	Punct sfârşit	X / Y	Lungime segment (** (m)
2	366.208,058 529.144,843	3	366.200,002 529.174,404	30.639
4	366.199,14 529.180,626	5	366.171,619 529.180,626	27.521
6	366.178,283 529.121,063	7	366.181,703 529.077,053	44.143
8	366.198,532 529.059,858	9	366.215,18 529.043,436	23.384
10	366.228,788 529.024,828	11	366.239,25 529.011,219	17.165

Document care conține date cu caracter personal, protejat de prevederile Regulamentului (UE) nr. 679/2016 și Legii 190/2018

Punct început	X / Y	Punct sfârşit	X / Y	Lungime segment (** (m)
11	366.239,25 529.011,219	12	366.256,147 528.990,717	26.569
13	366.269,022 528.970,243	14	366.276,653 528.954,196	17.768
15	366.278,302 528.937,606	16	366.278,302 528.916,795	20.811
17	366.317,183 528.926,847	18	366.297,656 528.978,349	55.079
19	366.252,661 529.042,369	20	366.232,989 529.069,278	33.333
21	366.223,754 529.098,635	1	366.215,988 529.123,322	25.88

Punct început	X / Y	Punct sfârşit	X / Y	Lungime segment (** (m)
12	366.256,147 528.990,717	13	366.269,022 528.970,243	24.186
14	366.276,653 528.954,196	15	366.278,302 528.937,606	16.672
16	366.278,302 528.916,795	17	366.317,183 528.926,847	40.159
18	366.297,656 528.978,349	19	366.252,661 529.042,369	78.25
20	366.232,989 529.069,278	21	366.223,754 529.098,635	30.775

** Lungimile segmentelor sunt determinate în planul de proiecţie Stereo 70 şi sunt rotunjite la 1 milimetru.
*** Distanţa dintre puncte este formată din segmente cumulate ce sunt mai mici decât valoarea 1 milimetru.

Document care conține date cu caracter personal, protejat de prevederile Regulamentului (UE) nr. 679/2016 și Legii 190/2018

DATE DESPRE IMOBILUL NR. 100087

Oficiul de Cadastru şi Publicitate Imobiliară ALBA
Biroul de Cadastru şi Publicitate Imobiliară Campeni

A. Partea I. Descrierea imobilului

TEREN Extravilan

Adresa: Jud. Alba

Nr. Crt	Nr cadastral Nr. topografic	Suprafaţa* (mp)	Observaţii / Referinţe
A1		9.920	Sector cadastral:151 Teren neimprejmuit;

B. Partea II. Proprietari şi acte

Inscrieri privitoare la dreptul de proprietate şi alte drepturi reale		Referinţe
1 / 10/10/2024		
Act Normativ nr. 7, din 13/03/1996 emis de PARLAMENTUL ROMÂNIEI;		
B1	Intabulare, drept de PROPRIETATE, dobandit prin Lege, cota actuala 1/1	A1
	1) **NEIDENTIFICAT NEIDENTIFICAT**	
Act Administrativ nr. 3942, din 08/10/2024 emis de PRIMĂRIA COMUNEI MOGOȘ;		
B2	Se notează posesia faptică în favoarea lui	A1
	1) **NEGRU VIOREL**	

C. Partea III. SARCINI .

Inscrieri privind dezmembramintele dreptului de proprietate, drepturi reale de garanţie şi sarcini	Referinţe
NU SUNT	

Document care conține date cu caracter personal, protejat de prevederile Regulamentului (UE) nr. 679/2016 și Legii 190/2018

Anexa Nr. 1 La Partea I

Teren

Nr cadastral	Suprafaţa (mp)*	Observaţii / Referinţe
	9.920	

* Suprafaţa este determinată in planul de proiecţie Stereo 70.

DETALII LINIARE IMOBIL

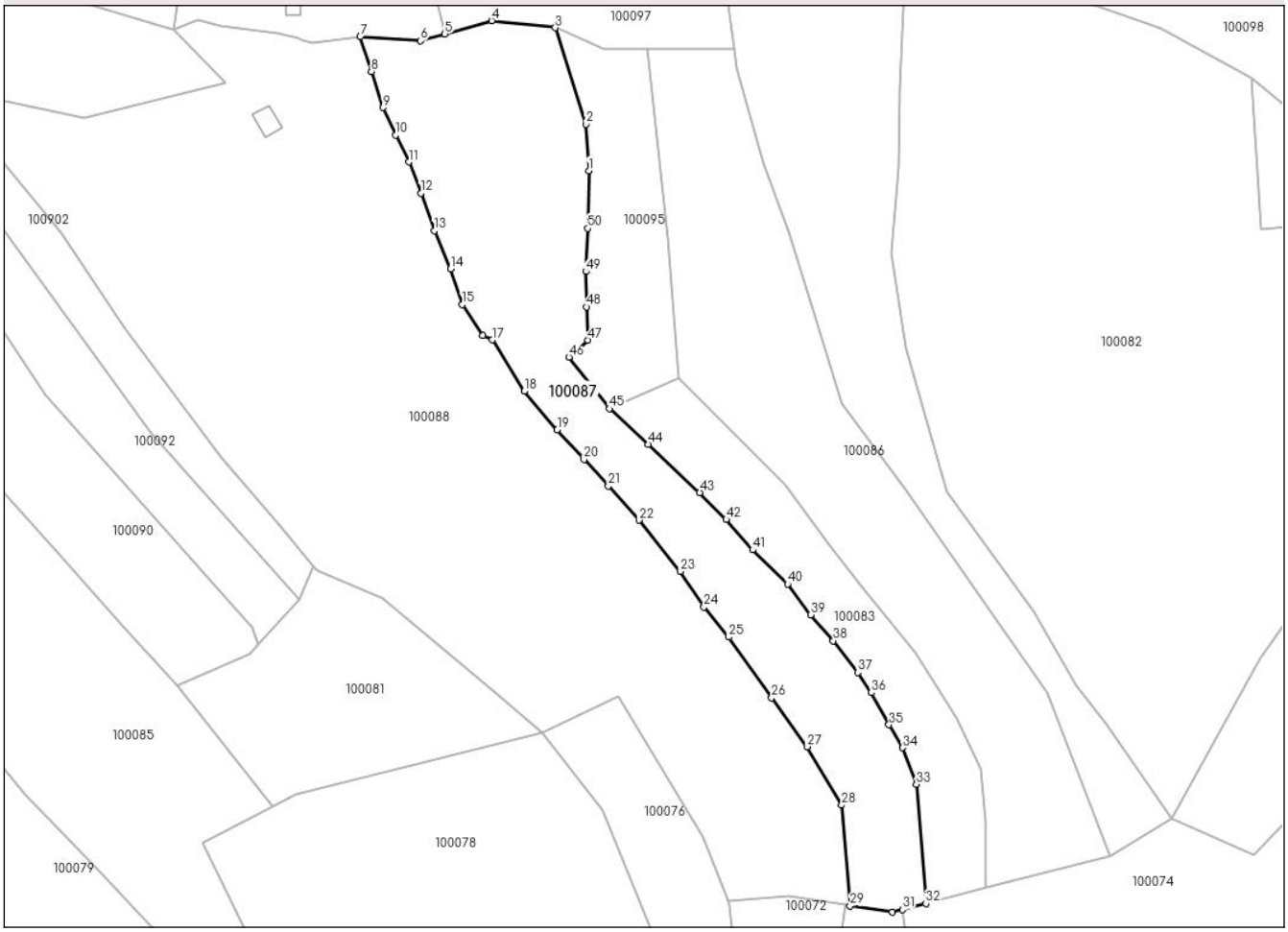

Date referitoare la teren

Crt	Categorie folosință	Intra vilan	Suprafaţa (mp)	Tarla	Parcelă	Nr. topo	Observaţii / Referinţe
1	pasune	NU	9.920	-	-	-	

Lungime Segmente

1) Valorile lungimilor segmentelor sunt obţinute din proiecţie în plan.

Punct început	X / Y	Punct sfârşit	X / Y	Lungime segment
1	366.153,26 529.142,278	2	366.152,354 529.156,954	14.703
4	366.122,636 529.189,47	5	366.107,954 529.185,339	15.252
7	366.081,332 529.184,448	8	366.084,802 529.173,52	11.466
10	366.092,427 529.153,49	11	366.096,557 529.145,042	9.403
13	366.104,564 529.123,421	14	366.109,738 529.111,484	13.01
16	366.119,902 529.090,418	17	366.122,865 529.089,12	3.235

Punct început	X / Y	Punct sfârşit	X / Y	Lungime segment
2	366.152,354 529.156,954	3	366.142,711 529.187,264	31.807
5	366.107,954 529.185,339	6	366.100,196 529.183,156	8.06
8	366.084,802 529.173,52	9	366.088,523 529.162,189	11.926
11	366.096,557 529.145,042	12	366.100,421 529.135,196	10.578
14	366.109,738 529.111,484	15	366.113,447 529.100,221	11.858
17	366.122,865 529.089,12	18	366.132,908 529.072,973	19.016

Punct început	X / Y	Punct sfârşit	X / Y	Lungime segment
3	366.142,711 529.187,264	4	366.122,636 529.189,47	20.196
6	366.100,196 529.183,156	7	366.081,332 529.184,448	18.908
9	366.088,523 529.162,189	10	366.092,427 529.153,49	9.535
12	366.100,421 529.135,196	13	366.104,564 529.123,421	12.482
15	366.113,447 529.100,221	16	366.119,902 529.090,418	11.737
18	366.132,908 529.072,973	19	366.143,324 529.060,862	15.974

Document care conține date cu caracter personal, protejat de prevederile Regulamentului (UE) nr. 679/2016 și Legii 190/2018

Punct început	X / Y	Punct sfârşit	X / Y	Lungime segment
19	366.143,324 529.060,862	20	366.151,742 529.051,517	12.577
22	366.169,054 529.032,424	23	366.182,118 529.016,344	20.718
25	366.197,324 528.995,701	26	366.210,802 528.976,629	23.354
28	366.232,902 528.942,823	29	366.235,51 528.911,197	31.734
31	366.251,977 528.909,989	32	366.259,34 528.911,892	7.605
34	366.252,067 528.960,898	35	366.247,732 528.968,153	8.452
37	366.237,921 528.984,547	38	366.230,228 528.994,502	12.581
40	366.215,791 529.012,379	41	366.204,862 529.023,082	15.297
43	366.188,207 529.041,1	44	366.171,986 529.056,3	22.23
46	366.146,969 529.083,696	47	366.153,022 529.089,006	8.052
49	366.152,32 529.110,582	50	366.152,95 529.124,158	13.591

Punct început	X / Y	Punct sfârşit	X / Y	Lungime segment
20	366.151,742 529.051,517	21	366.159,385 529.043,187	11.305
23	366.182,118 529.016,344	24	366.189,492 529.005,061	13.48
26	366.210,802 528.976,629	27	366.222,062 528.961,238	19.07
29	366.235,51 528.911,197	30	366.248,842 528.909,178	13.484
32	366.259,34 528.911,892	33	366.256,385 528.949,414	37.638
35	366.247,732 528.968,153	36	366.242,198 528.978,229	11.496
38	366.230,228 528.994,502	39	366.223,169 529.002,705	10.823
41	366.204,862 529.023,082	42	366.196,499 529.032,68	12.73
44	366.171,986 529.056,3	45	366.159,695 529.067,492	16.623
47	366.153,022 529.089,006	48	366.152,516 529.099,508	10.515
50	366.152,95 529.124,158	1	366.153,26 529.142,278	18.123

Punct început	X / Y	Punct sfârşit	X / Y	Lungime segment
21	366.159,385 529.043,187	22	366.169,054 529.032,424	14.468
24	366.189,492 529.005,061	25	366.197,324 528.995,701	12.204
27	366.222,062 528.961,238	28	366.232,902 528.942,823	21.369
30	366.248,842 528.909,178	31	366.251,977 528.909,989	3.238
33	366.256,385 528.949,414	34	366.252,067 528.960,898	12.268
36	366.242,198 528.978,229	37	366.237,921 528.984,547	7.629
39	366.223,169 529.002,705	40	366.215,791 529.012,379	12.166
42	366.196,499 529.032,68	43	366.188,207 529.041,1	11.817
45	366.159,695 529.067,492	46	366.146,969 529.083,696	20.605
48	366.152,516 529.099,508	49	366.152,32 529.110,582	11.075

** Lungimile segmentelor sunt determinate în planul de proiecţie Stereo 70 şi sunt rotunjite la 1 milimetru.
*** Distanţa dintre puncte este formată din segmente cumulate ce sunt mai mici decât valoarea 1 milimetru.

Document care conține date cu caracter personal, protejat de prevederile Regulamentului (UE) nr. 679/2016 și Legii 190/2018

DATE DESPRE IMOBILUL NR. 100088

Oficiul de Cadastru şi Publicitate Imobiliară ALBA
Biroul de Cadastru şi Publicitate Imobiliară Campeni

A. Partea I. Descrierea imobilului

TEREN Extravilan

Adresa: Jud. Alba

Nr. Crt	Nr cadastral Nr. topografic	Suprafaţa* (mp)	Observaţii / Referinţe
A1		25.314	Sector cadastral:151 Teren neimprejmuit;

Construcţii

Crt	Nr cadastral Nr. topografic	Adresa	Observaţii / Referinţe
A1.1		Jud. Alba	Nr. niveluri:1; S. construita la sol:48 mp; ANEXĂ

B. Partea II. Proprietari şi acte

Inscrieri privitoare la dreptul de proprietate şi alte drepturi reale		Referinţe
1 / 10/10/2024		
Act Normativ nr. 7, din 13/03/1996 emis de PARLAMENTUL ROMÂNIEI;		
B1	Intabulare, drept de PROPRIETATE, dobandit prin Lege, cota actuala 1/1	A1
	1) **NEIDENTIFICAT NEIDENTIFICAT**	
Act Administrativ nr. 3942, din 08/10/2024 emis de PRIMĂRIA COMUNEI MOGOȘ;		
B2	Se notează posesia faptică în favoarea lui	A1
	1) **LAZĂR IOAN**	
Act Administrativ nr. 4226, din 23/10/2024 emis de PRIMĂRIA COMUNEI MOGOȘ;		
B3	Intabulare, drept de PROPRIETATE, dobandit prin Construire, cota actuala 1/1	A1.1
	1) **LAZĂR IOAN**	

C. Partea III. SARCINI .

Inscrieri privind dezmembramintele dreptului de proprietate, drepturi reale de garanţie şi sarcini	Referinţe
NU SUNT	

Document care conține date cu caracter personal, protejat de prevederile Regulamentului (UE) nr. 679/2016 și Legii 190/2018

Anexa Nr. 1 La Partea I

Teren

Nr cadastral	Suprafaţa (mp)*	Observaţii / Referinţe
	25.314	

* Suprafaţa este determinată in planul de proiecţie Stereo 70.

DETALII LINIARE IMOBIL

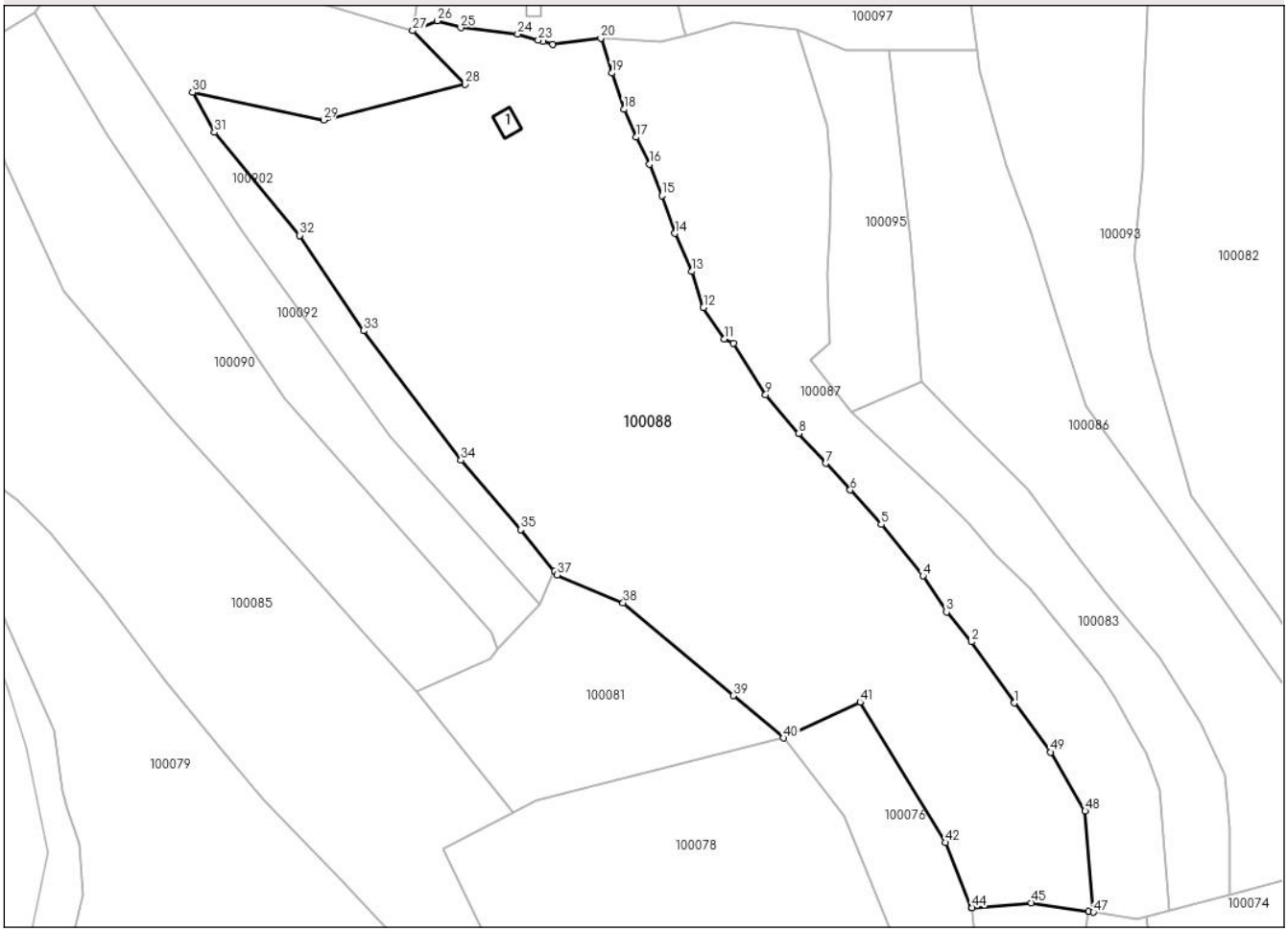

Date referitoare la teren

Crt	Categorie folosință	Intra vilan	Suprafaţa (mp)	Tarla	Parcelă	Nr. topo	Observaţii / Referinţe
1	faneata	NU	25.214	-	-	-	
2	curti constructii	NU	100	-	-	-	

Date referitoare la construcţii

Crt	Număr	Destinaţie construcţie	Supraf. (mp)	Situaţie juridică	Observaţii / Referinţe
A1.1		constructii anexa	48	Cu acte	Nr. niveluri:1; S. construita la sol:48 mp; ANEXĂ

Lungime Segmente

1) Valorile lungimilor segmentelor sunt obţinute din proiecţie în plan.

Punct început	X / Y	Punct sfârşit	X / Y	Lungime segment
1	366.210,802 528.976,629	2	366.197,324 528.995,701	23.354
4	366.182,118 529.016,344	5	366.169,054 529.032,424	20.718
7	366.151,742 529.051,517	8	366.143,324 529.060,862	12.577

Punct început	X / Y	Punct sfârşit	X / Y	Lungime segment
2	366.197,324 528.995,701	3	366.189,492 529.005,061	12.204
5	366.169,054 529.032,424	6	366.159,385 529.043,187	14.468
8	366.143,324 529.060,862	9	366.132,908 529.072,973	15.974

Punct început	X / Y	Punct sfârşit	X / Y	Lungime segment
3	366.189,492 529.005,061	4	366.182,118 529.016,344	13.48
6	366.159,385 529.043,187	7	366.151,742 529.051,517	11.305
9	366.132,908 529.072,973	10	366.122,865 529.089,12	19.016

Document care conține date cu caracter personal, protejat de prevederile Regulamentului (UE) nr. 679/2016 și Legii 190/2018

Punct început	X / Y	Punct sfârşit	X / Y	Lungime segment
10	366.122,865 529.089,12	11	366.119,902 529.090,418	3.235
13	366.109,738 529.111,484	14	366.104,564 529.123,421	13.01
16	366.096,557 529.145,042	17	366.092,427 529.153,49	9.403
19	366.084,802 529.173,52	20	366.081,332 529.184,448	11.466
22	366.063,317 529.183,36	23	366.061,718 529.183,825	1.665
25	366.037,454 529.187,7	26	366.030,129 529.189,89	7.646
28	366.038,873 529.170,021	29	365.994,532 529.158,804	45.738
31	365.960,434 529.154,966	32	365.987,089 529.122,763	41.804
34	366.037,534 529.052,493	35	366.056,219 529.030,746	28.672
37	366.067,672 529.016,667	38	366.088,304 529.007,918	22.411
40	366.138,581 528.965,633	41	366.162,434 528.976,887	26.374
43	366.197,233 528.912,551	44	366.197,586 528.912,581	0.354
46	366.234,024 528.911,422	47	366.235,51 528.911,197	1.503
49	366.222,062 528.961,238	1	366.210,802 528.976,629	19.07

Punct început	X / Y	Punct sfârşit	X / Y	Lungime segment
11	366.119,902 529.090,418	12	366.113,447 529.100,221	11.737
14	366.104,564 529.123,421	15	366.100,421 529.135,196	12.482
17	366.092,427 529.153,49	18	366.088,523 529.162,189	9.535
20	366.081,332 529.184,448	21	366.066,275 529.182,499	15.182
23	366.061,718 529.183,825	24	366.055,312 529.185,689	6.672
26	366.030,129 529.189,89	27	366.022,469 529.186,75	8.279
29	365.994,532 529.158,804	30	365.953,584 529.167,474	41.856
32	365.987,089 529.122,763	33	366.007,098 529.092,966	35.892
35	366.056,219 529.030,746	36	366.066,756 529.017,67	16.793
38	366.088,304 529.007,918	39	366.122,82 528.978,889	45.1
41	366.162,434 528.976,887	42	366.189,192 528.932,979	51.42
44	366.197,586 528.912,581	45	366.216,04 528.914,144	18.52
47	366.235,51 528.911,197	48	366.232,902 528.942,823	31.734

Punct început	X / Y	Punct sfârşit	X / Y	Lungime segment
12	366.113,447 529.100,221	13	366.109,738 529.111,484	11.858
15	366.100,421 529.135,196	16	366.096,557 529.145,042	10.578
18	366.088,523 529.162,189	19	366.084,802 529.173,52	11.926
21	366.066,275 529.182,499	22	366.063,317 529.183,36	3.081
24	366.055,312 529.185,689	25	366.037,454 529.187,7	17.97
27	366.022,469 529.186,75	28	366.038,873 529.170,021	23.43
30	365.953,584 529.167,474	31	365.960,434 529.154,966	14.261
33	366.007,098 529.092,966	34	366.037,534 529.052,493	50.639
36	366.066,756 529.017,67	37	366.067,672 529.016,667	1.358
39	366.122,82 528.978,889	40	366.138,581 528.965,633	20.595
42	366.189,192 528.932,979	43	366.197,233 528.912,551	21.954
45	366.216,04 528.914,144	46	366.234,024 528.911,422	18.189
48	366.232,902 528.942,823	49	366.222,062 528.961,238	21.369

** Lungimile segmentelor sunt determinate în planul de proiecţie Stereo 70 şi sunt rotunjite la 1 milimetru.
*** Distanţa dintre puncte este formată din segmente cumulate ce sunt mai mici decât valoarea 1 milimetru.

Document care conține date cu caracter personal, protejat de prevederile Regulamentului (UE) nr. 679/2016 și Legii 190/2018

DATE DESPRE IMOBILUL NR. 100089

Oficiul de Cadastru şi Publicitate Imobiliară ALBA
Biroul de Cadastru şi Publicitate Imobiliară Campeni

A. Partea I. Descrierea imobilului

TEREN Extravilan

Adresa: Jud. Alba

Nr. Crt	Nr cadastral Nr. topografic	Suprafaţa* (mp)	Observaţii / Referinţe
A1		26.422	Sector cadastral:151 Teren neimprejmuit;

B. Partea II. Proprietari şi acte

Inscrieri privitoare la dreptul de proprietate şi alte drepturi reale		Referinţe
1 / 10/10/2024		
Act Normativ nr. 7, din 13/03/1996 emis de PARLAMENTUL ROMÂNIEI;		
B1	Inscrierea posesiei, drept de PROPRIETATE, dobandit prin Lege, cota actuala 1/1	A1
	1) **NEIDENTIFICAT NEIDENTIFICAT**	
/		
Act Normativ nr. 7, din 13/03/1996 emis de Parlamentul României (art 13);		
B2	Se noteaza mentiunea de proprietar neidentificat	A1

C. Partea III. SARCINI .

Inscrieri privind dezmembramintele dreptului de proprietate, drepturi reale de garanţie şi sarcini	Referinţe
NU SUNT	

Document care conține date cu caracter personal, protejat de prevederile Regulamentului (UE) nr. 679/2016 și Legii 190/2018

Anexa Nr. 1 La Partea I

Teren

Nr cadastral	Suprafaţa (mp)*	Observaţii / Referinţe
	26.422	

* Suprafaţa este determinată in planul de proiecţie Stereo 70.

DETALII LINIARE IMOBIL

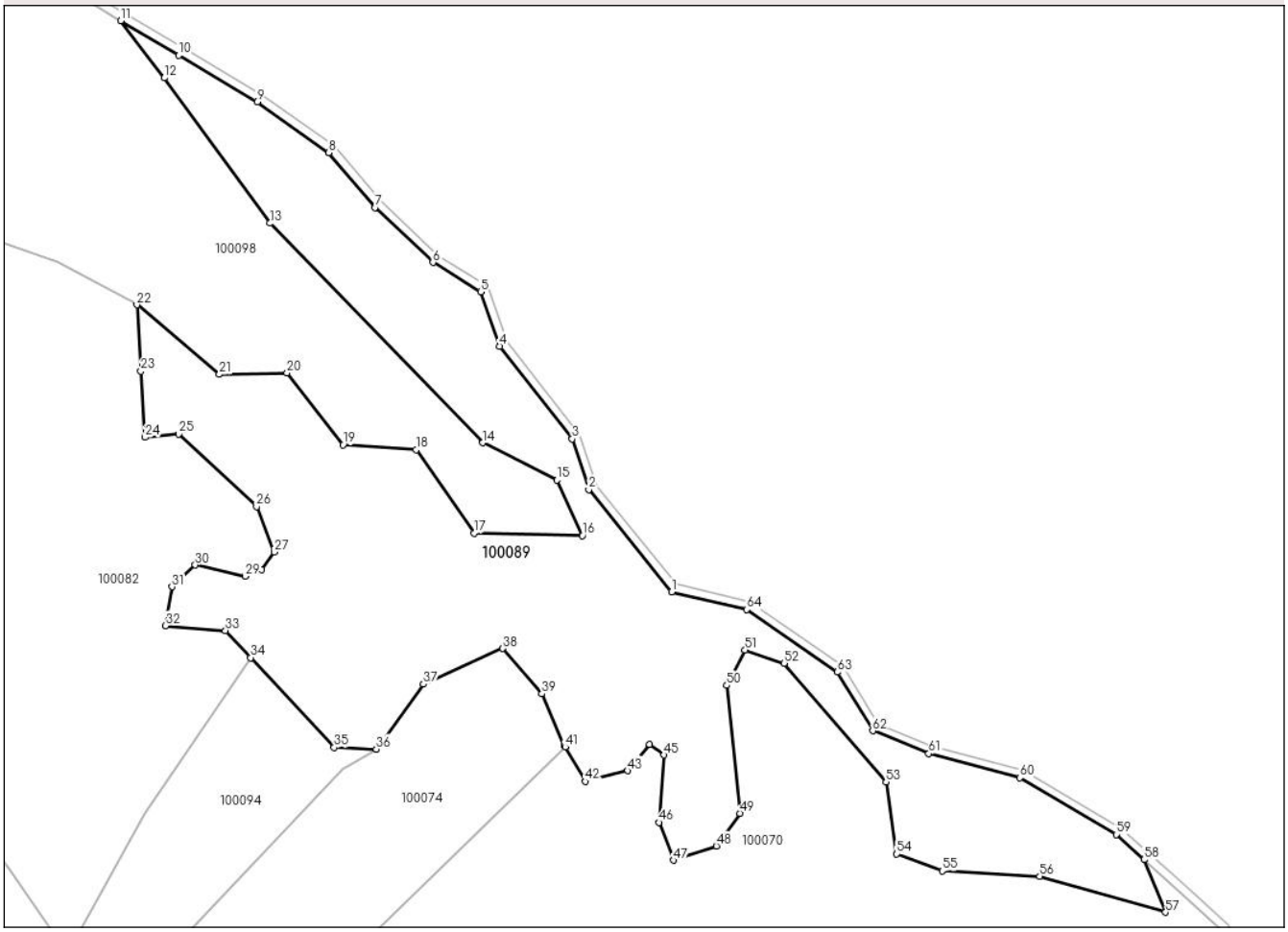

Date referitoare la teren

Crt	Categorie folosință	Intra vilan	Suprafaţa (mp)	Tarla	Parcelă	Nr. topo	Observaţii / Referinţe
1	padure	NU	26.422	-	-	-	472

Lungime Segmente

1) Valorile lungimilor segmentelor sunt obţinute din proiecţie în plan.

Punct început	X / Y	Punct sfârşit	X / Y	Lungime segment
1	366.554,431 529.068,352	2	366.524,637 529.105,162	47.357
4	366.492,545 529.156,712	5	366.485,673 529.176,275	20.735
7	366.447,602 529.206,584	8	366.431,01 529.226,37	25.823
10	366.376,98 529.261,335	11	366.356,047 529.273,79	24.358
13	366.409,855 529.200,951	14	366.486,429 529.121,944	110.026
16	366.522,298 529.088,6	17	366.483,307 529.089,505	39.002

Punct început	X / Y	Punct sfârşit	X / Y	Lungime segment
2	366.524,637 529.105,162	3	366.518,636 529.123,367	19.169
5	366.485,673 529.176,275	6	366.468,471 529.186,831	20.183
8	366.431,01 529.226,37	9	366.405,188 529.244,553	31.582
11	366.356,047 529.273,79	12	366.371,81 529.253,229	25.907
14	366.486,429 529.121,944	15	366.513,23 529.108,533	29.97
17	366.483,307 529.089,505	18	366.462,449 529.119,406	36.457

Punct început	X / Y	Punct sfârşit	X / Y	Lungime segment
3	366.518,636 529.123,367	4	366.492,545 529.156,712	42.339
6	366.468,471 529.186,831	7	366.447,602 529.206,584	28.734
9	366.405,188 529.244,553	10	366.376,98 529.261,335	32.823
12	366.371,81 529.253,229	13	366.409,855 529.200,951	64.656
15	366.513,23 529.108,533	16	366.522,298 529.088,6	21.899
18	366.462,449 529.119,406	19	366.436,152 529.121,217	26.359

Document care conține date cu caracter personal, protejat de prevederile Regulamentului (UE) nr. 679/2016 și Legii 190/2018

Punct început	X / Y	Punct sfârşit	X / Y	Lungime segment
19	366.436,152 529.121,217	20	366.415,998 529.147,172	32.86
22	366.361,92 529.171,573	23	366.363,374 529.147,752	23.866
25	366.377,039 529.125,092	26	366.404,951 529.098,947	38.244
28	366.406,714 529.076,394	29	366.400,88 529.073,963	6.321
31	366.374,514 529.070,167	32	366.372,178 529.056,159	14.201
34	366.402,871 529.044,659	35	366.432,927 529.012,387	44.1
37	366.465,053 529.035,149	38	366.493,673 529.047,989	31.369
40	366.515,871 529.012,97	41	366.516,155 529.012,49	0.557
43	366.538,615 529.004,028	44	366.546,566 529.013,375	12.272
46	366.549,896 528.985,42	47	366.555,064 528.971,805	14.564
49	366.579,027 528.988,706	50	366.574,329 529.034,714	46.247
52	366.595,003 529.042,695	53	366.631,651 528.999,974	56.287
55	366.651,936 528.967,967	56	366.687,036 528.966,01	35.155
58	366.724,603 528.972,018	59	366.714,567 528.981,059	13.508
61	366.647,044 529.010,145	62	366.626,87 529.018,393	21.795
64	366.581,536 529.061,965	1	366.554,431 529.068,352	27.847

Punct început	X / Y	Punct sfârşit	X / Y	Lungime segment
20	366.415,998 529.147,172	21	366.391,576 529.146,59	24.429
23	366.363,374 529.147,752	24	366.364,828 529.123,93	23.866
26	366.404,951 529.098,947	27	366.411,347 529.082,678	17.481
29	366.400,88 529.073,963	30	366.382,854 529.078,03	18.479
32	366.372,178 529.056,159	33	366.393,792 529.054,408	21.685
35	366.432,927 529.012,387	36	366.448,114 529.011,803	15.199
38	366.493,673 529.047,989	39	366.507,693 529.031,646	21.532
41	366.516,155 529.012,49	42	366.523,464 529.000,131	14.359
44	366.546,566 529.013,375	45	366.551,71 529.009,636	6.36
47	366.555,064 528.971,805	48	366.570,569 528.976,969	16.342
50	366.574,329 529.034,714	51	366.580,908 529.047,39	14.281
53	366.631,651 528.999,974	54	366.635,49 528.974,071	26.186
56	366.687,036 528.966,01	57	366.732,308 528.953,113	47.073
59	366.714,567 528.981,059	60	366.679,828 529.001,444	40.278
62	366.626,87 529.018,393	63	366.614,12 529.039,483	24.645

Punct început	X / Y	Punct sfârşit	X / Y	Lungime segment
21	366.391,576 529.146,59	22	366.361,92 529.171,573	38.776
24	366.364,828 529.123,93	25	366.377,039 529.125,092	12.266
27	366.411,347 529.082,678	28	366.406,714 529.076,394	7.808
30	366.382,854 529.078,03	31	366.374,514 529.070,167	11.463
33	366.393,792 529.054,408	34	366.402,871 529.044,659	13.323
36	366.448,114 529.011,803	37	366.465,053 529.035,149	28.844
39	366.507,693 529.031,646	40	366.515,871 529.012,97	20.389
42	366.523,464 529.000,131	43	366.538,615 529.004,028	15.644
45	366.551,71 529.009,636	46	366.549,896 528.985,42	24.284
48	366.570,569 528.976,969	49	366.579,027 528.988,706	14.467
51	366.580,908 529.047,39	52	366.595,003 529.042,695	14.856
54	366.635,49 528.974,071	55	366.651,936 528.967,967	17.541
57	366.732,308 528.953,113	58	366.724,603 528.972,018	20.415
60	366.679,828 529.001,444	61	366.647,044 529.010,145	33.92
63	366.614,12 529.039,483	64	366.581,536 529.061,965	39.588

** Lungimile segmentelor sunt determinate în planul de proiecţie Stereo 70 şi sunt rotunjite la 1 milimetru.
*** Distanţa dintre puncte este formată din segmente cumulate ce sunt mai mici decât valoarea 1 milimetru.

Document care conține date cu caracter personal, protejat de prevederile Regulamentului (UE) nr. 679/2016 și Legii 190/2018

DATE DESPRE IMOBILUL NR. 100090

Oficiul de Cadastru şi Publicitate Imobiliară ALBA
Biroul de Cadastru şi Publicitate Imobiliară Campeni

A. Partea I. Descrierea imobilului

TEREN Extravilan

Adresa: Jud. Alba

Nr. Crt	Nr cadastral Nr. topografic	Suprafaţa* (mp)	Observaţii / Referinţe
A1		7.956	Sector cadastral:151 Teren neimprejmuit;

B. Partea II. Proprietari şi acte

Inscrieri privitoare la dreptul de proprietate şi alte drepturi reale		Referinţe
1 / 10/10/2024		
Act Normativ nr. 7, din 13/03/1996 emis de PARLAMENTUL ROMÂNIEI;		
B1	Intabulare, drept de PROPRIETATE, dobandit prin Lege, cota actuala 1/1	A1
	1) **NEIDENTIFICAT NEIDENTIFICAT**	
Act Administrativ nr. 3942, din 08/10/2024 emis de PRIMĂRIA COMUNEI MOGOȘ;		
B2	Se notează posesia faptică în favoarea lui	A1
	1) **GHIURA NICOLAE**	

C. Partea III. SARCINI .

Inscrieri privind dezmembramintele dreptului de proprietate, drepturi reale de garanţie şi sarcini	Referinţe
NU SUNT	

Document care conține date cu caracter personal, protejat de prevederile Regulamentului (UE) nr. 679/2016 și Legii 190/2018

Anexa Nr. 1 La Partea I

Teren

Nr cadastral	Suprafaţa (mp)*	Observaţii / Referinţe
	7.956	

* Suprafaţa este determinată in planul de proiecţie Stereo 70.

DETALII LINIARE IMOBIL

Date referitoare la teren

Crt	Categorie folosință	Intra vilan	Suprafaţa (mp)	Tarla	Parcelă	Nr. topo	Observaţii / Referinţe
1	pasune	NU	7.956	-	-	-	

Lungime Segmente
1) Valorile lungimilor segmentelor sunt obţinute din proiecţie în plan.

Punct început	X / Y	Punct sfârşit	X / Y	Lungime segment (** (m)
1	365.926,741 529.154,179	2	365.904,101 529.192,28	44.32
2	365.904,101 529.192,28	3	365.880,009 529.177,942	28.036
3	365.880,009 529.177,942	4	365.913,135 529.105,324	79.817
4	365.913,135 529.105,324	5	365.946,733 529.065,749	51.914
5	365.946,733 529.065,749	6	365.988,902 529.019,139	62.855

Document care conține date cu caracter personal, protejat de prevederile Regulamentului (UE) nr. 679/2016 și Legii 190/2018

Punct început	X / Y	Punct sfârşit	X / Y	Lungime segment (** (m)
6	365.988,902 529.019,139	7	366.006,445 528.999,03	26.686
7	366.006,445 528.999,03	8	366.023,724 528.980,314	25.473
8	366.023,724 528.980,314	9	366.046,533 528.990,47	24.969
9	366.046,533 528.990,47	10	366.049,121 528.993,292	3.828
10	366.049,121 528.993,292	11	366.047,129 528.998,602	5.672
11	366.047,129 528.998,602	12	365.982,366 529.071,791	97.729
12	365.982,366 529.071,791	1	365.926,741 529.154,179	99.408

** Lungimile segmentelor sunt determinate în planul de proiecţie Stereo 70 şi sunt rotunjite la 1 milimetru.
*** Distanţa dintre puncte este formată din segmente cumulate ce sunt mai mici decât valoarea 1 milimetru.

Document care conține date cu caracter personal, protejat de prevederile Regulamentului (UE) nr. 679/2016 și Legii 190/2018

DATE DESPRE IMOBILUL NR. 100092

Oficiul de Cadastru şi Publicitate Imobiliară ALBA
Biroul de Cadastru şi Publicitate Imobiliară Campeni

A. Partea I. Descrierea imobilului

TEREN Extravilan

Adresa: Jud. Alba

Nr. Crt	Nr cadastral Nr. topografic	Suprafaţa* (mp)	Observaţii / Referinţe
A1		4.446	Sector cadastral:151 Teren neimprejmuit;

B. Partea II. Proprietari şi acte

Inscrieri privitoare la dreptul de proprietate şi alte drepturi reale		Referinţe
1 / 10/10/2024		
Act Normativ nr. 7, din 13/03/1996 emis de PARLAMENTUL ROMÂNIEI;		
B1	Intabulare, drept de PROPRIETATE, dobandit prin Lege, cota actuala 1/1	A1
	1) **NEIDENTIFICAT NEIDENTIFICAT**	
Act Administrativ nr. 3942, din 08/10/2024 emis de PRIMĂRIA COMUNEI MOGOȘ;		
B2	Se notează posesia faptică în favoarea lui	A1
	1) **BOGDAN PETRU-IOAN**	

C. Partea III. SARCINI .

Inscrieri privind dezmembramintele dreptului de proprietate, drepturi reale de garanţie şi sarcini	Referinţe
NU SUNT	

Document care conține date cu caracter personal, protejat de prevederile Regulamentului (UE) nr. 679/2016 și Legii 190/2018

Anexa Nr. 1 La Partea I

Teren

Nr cadastral	Suprafaţa (mp)*	Observaţii / Referinţe
	4.446	

* Suprafaţa este determinată in planul de proiecţie Stereo 70.

DETALII LINIARE IMOBIL

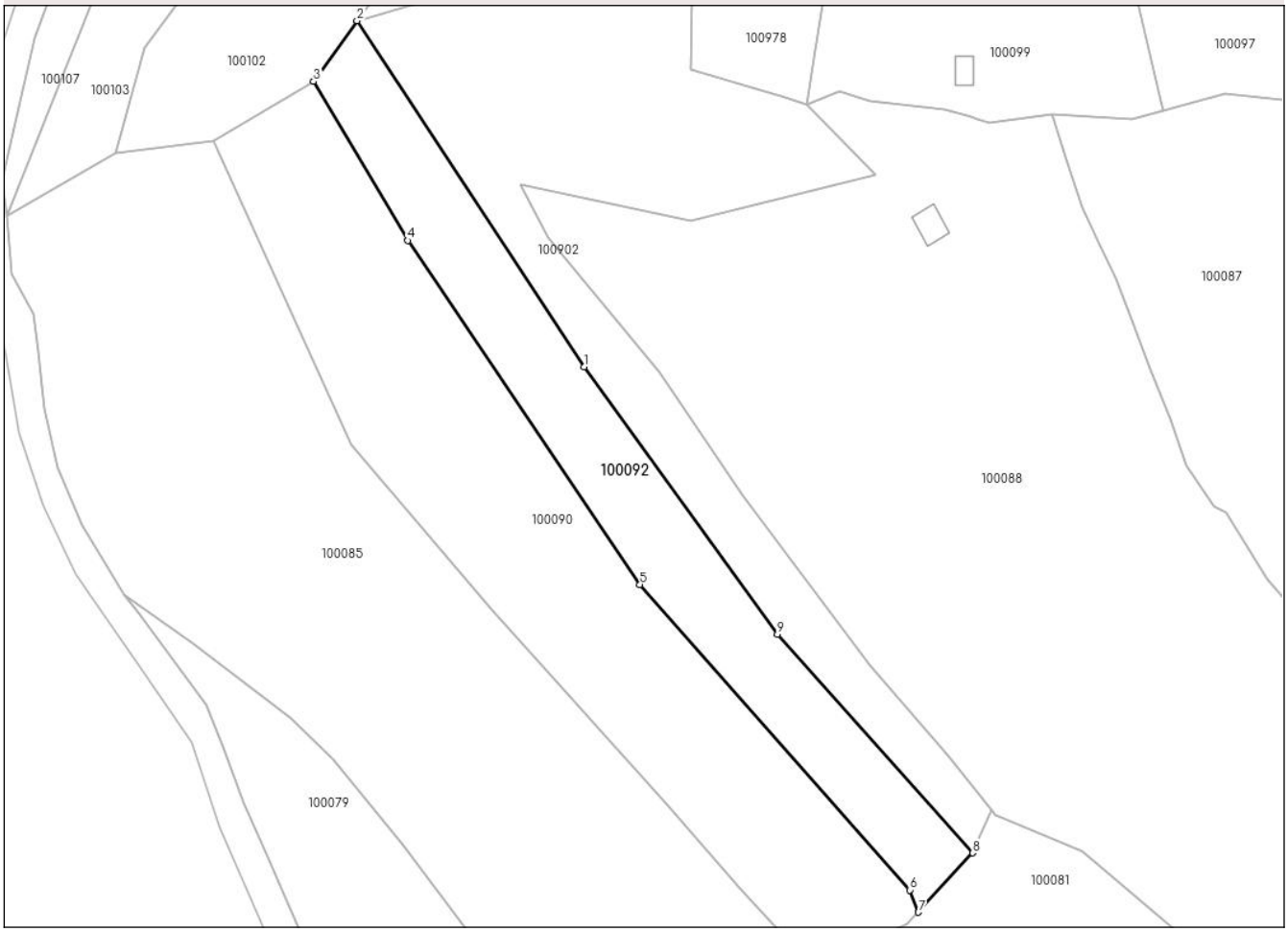

Date referitoare la teren

Crt	Categorie folosință	Intra vilan	Suprafaţa (mp)	Tarla	Parcelă	Nr. topo	Observaţii / Referinţe
1	pasune	NU	4.446	-	-	-	

Lungime Segmente
1) Valorile lungimilor segmentelor sunt obţinute din proiecţie în plan.

Punct început	X / Y	Punct sfârşit	X / Y	Lungime segment (** (m)
1	365.969,048 529.123,95	2	365.914,528 529.206,832	99.206
2	365.914,528 529.206,832	3	365.904,101 529.192,28	17.902
3	365.904,101 529.192,28	4	365.926,741 529.154,179	44.32
4	365.926,741 529.154,179	5	365.982,366 529.071,791	99.408
5	365.982,366 529.071,791	6	366.047,129 528.998,602	97.729

Document care conține date cu caracter personal, protejat de prevederile Regulamentului (UE) nr. 679/2016 și Legii 190/2018

Punct început	X / Y	Punct sfârşit	X / Y	Lungime segment (** (m)
6	366.047,129 528.998,602	7	366.049,121 528.993,292	5.672
7	366.049,121 528.993,292	8	366.062,136 529.007,482	19.255
8	366.062,136 529.007,482	9	366.015,36 529.059,852	70.218
9	366.015,36 529.059,852	1	365.969,048 529.123,95	79.079

** Lungimile segmentelor sunt determinate în planul de proiecţie Stereo 70 şi sunt rotunjite la 1 milimetru.
*** Distanţa dintre puncte este formată din segmente cumulate ce sunt mai mici decât valoarea 1 milimetru.

Document care conține date cu caracter personal, protejat de prevederile Regulamentului (UE) nr. 679/2016 și Legii 190/2018

DATE DESPRE IMOBILUL NR. 100093

Oficiul de Cadastru şi Publicitate Imobiliară ALBA
Biroul de Cadastru şi Publicitate Imobiliară Campeni

A. Partea I. Descrierea imobilului

TEREN Extravilan

Adresa: Jud. Alba

Nr. Crt	Nr cadastral Nr. topografic	Suprafaţa* (mp)	Observaţii / Referinţe
A1		8.475	Sector cadastral:151 Teren neimprejmuit;

B. Partea II. Proprietari şi acte

Inscrieri privitoare la dreptul de proprietate şi alte drepturi reale		Referinţe
1 / 10/10/2024		
Act Normativ nr. 7, din 13/03/1996 emis de PARLAMENTUL ROMÂNIEI;		
B1	Inscrierea posesiei, drept de PROPRIETATE, dobandit prin Lege, cota actuala 1/1	A1
	1) **NEIDENTIFICAT NEIDENTIFICAT**	
/		
Act Normativ nr. 7, din 13/03/1996 emis de Parlamentul României (art 13);		
B2	Se noteaza mentiunea de proprietar neidentificat	A1

C. Partea III. SARCINI .

Inscrieri privind dezmembramintele dreptului de proprietate, drepturi reale de garanţie şi sarcini	Referinţe
NU SUNT	

Document care conține date cu caracter personal, protejat de prevederile Regulamentului (UE) nr. 679/2016 și Legii 190/2018

Anexa Nr. 1 La Partea I

Teren

Nr cadastral	Suprafaţa (mp)*	Observaţii / Referinţe
	8.475	

* Suprafaţa este determinată in planul de proiecţie Stereo 70.

DETALII LINIARE IMOBIL

Date referitoare la teren

Crt	Categorie folosință	Intra vilan	Suprafaţa (mp)	Tarla	Parcelă	Nr. topo	Observaţii / Referinţe
1	pasune	NU	8.475	-	-	-	

Lungime Segmente

1) Valorile lungimilor segmentelor sunt obţinute din proiecţie în plan.

Punct început	X / Y	Punct sfârşit	X / Y	Lungime segment (** (m)
1	366.252,928 529.205,199	2	366.233,268 529.215,0	21.968
3	366.209,973 529.235,768	4	366.201,688 529.238,562	8.743
5	366.198,238 529.228,173	6	366.196,809 529.197,455	30.752
7	366.199,14 529.180,626	8	366.200,002 529.174,404	6.281
9	366.208,058 529.144,843	10	366.215,988 529.123,322	22.935

Punct început	X / Y	Punct sfârşit	X / Y	Lungime segment (** (m)
2	366.233,268 529.215,0	3	366.209,973 529.235,768	31.209
4	366.201,688 529.238,562	5	366.198,238 529.228,173	10.947
6	366.196,809 529.197,455	7	366.199,14 529.180,626	16.989
8	366.200,002 529.174,404	9	366.208,058 529.144,843	30.639
10	366.215,988 529.123,322	11	366.223,754 529.098,635	25.88

Document care conține date cu caracter personal, protejat de prevederile Regulamentului (UE) nr. 679/2016 și Legii 190/2018

Punct început	X / Y	Punct sfârşit	X / Y	Lungime segment (** (m)
11	366.223,754 529.098,635	12	366.232,989 529.069,278	30.775
13	366.252,661 529.042,369	14	366.297,656 528.978,349	78.25
15	366.317,183 528.926,847	16	366.336,897 528.938,701	23.003
17	366.316,195 528.968,134	18	366.306,749 528.980,561	15.61
19	366.293,234 529.003,748	20	366.266,086 529.041,297	46.335
21	366.253,132 529.086,774	22	366.248,318 529.116,304	29.92
23	366.250,79 529.143,195	24	366.251,328 529.168,494	25.305

Punct început	X / Y	Punct sfârşit	X / Y	Lungime segment (** (m)
12	366.232,989 529.069,278	13	366.252,661 529.042,369	33.333
14	366.297,656 528.978,349	15	366.317,183 528.926,847	55.079
16	366.336,897 528.938,701	17	366.316,195 528.968,134	35.984
18	366.306,749 528.980,561	19	366.293,234 529.003,748	26.838
20	366.266,086 529.041,297	21	366.253,132 529.086,774	47.286
22	366.248,318 529.116,304	23	366.250,79 529.143,195	27.004
24	366.251,328 529.168,494	1	366.252,928 529.205,199	36.74

** Lungimile segmentelor sunt determinate în planul de proiecţie Stereo 70 şi sunt rotunjite la 1 milimetru.
*** Distanţa dintre puncte este formată din segmente cumulate ce sunt mai mici decât valoarea 1 milimetru.

Document care conține date cu caracter personal, protejat de prevederile Regulamentului (UE) nr. 679/2016 și Legii 190/2018

DATE DESPRE IMOBILUL NR. 100094

Oficiul de Cadastru şi Publicitate Imobiliară ALBA
Biroul de Cadastru şi Publicitate Imobiliară Campeni

A. Partea I. Descrierea imobilului

TEREN Extravilan

Adresa: Jud. Alba

Nr. Crt	Nr cadastral Nr. topografic	Suprafaţa* (mp)	Observaţii / Referinţe
A1		4.800	Sector cadastral:151 Teren neimprejmuit;

B. Partea II. Proprietari şi acte

Inscrieri privitoare la dreptul de proprietate şi alte drepturi reale		Referinţe
1 / 10/10/2024		
Act Normativ nr. 7, din 13/03/1996 emis de PARLAMENTUL ROMÂNIEI;		
B1	Intabulare, drept de PROPRIETATE, dobandit prin Lege, cota actuala 1/1	A1
	1) **NEIDENTIFICAT NEIDENTIFICAT**	
Act Administrativ nr. 3942, din 08/10/2024 emis de PRIMĂRIA COMUNEI MOGOȘ;		
B2	Se notează posesia faptică în favoarea lui	A1
	1) **NECREALĂ LIVIA-ADINA**	

C. Partea III. SARCINI .

Inscrieri privind dezmembramintele dreptului de proprietate, drepturi reale de garanţie şi sarcini	Referinţe
NU SUNT	

Anexa Nr. 1 La Partea I

Teren

Nr cadastral	Suprafaţa (mp)*	Observaţii / Referinţe
	4.800	

* Suprafaţa este determinată in planul de proiecţie Stereo 70.

DETALII LINIARE IMOBIL

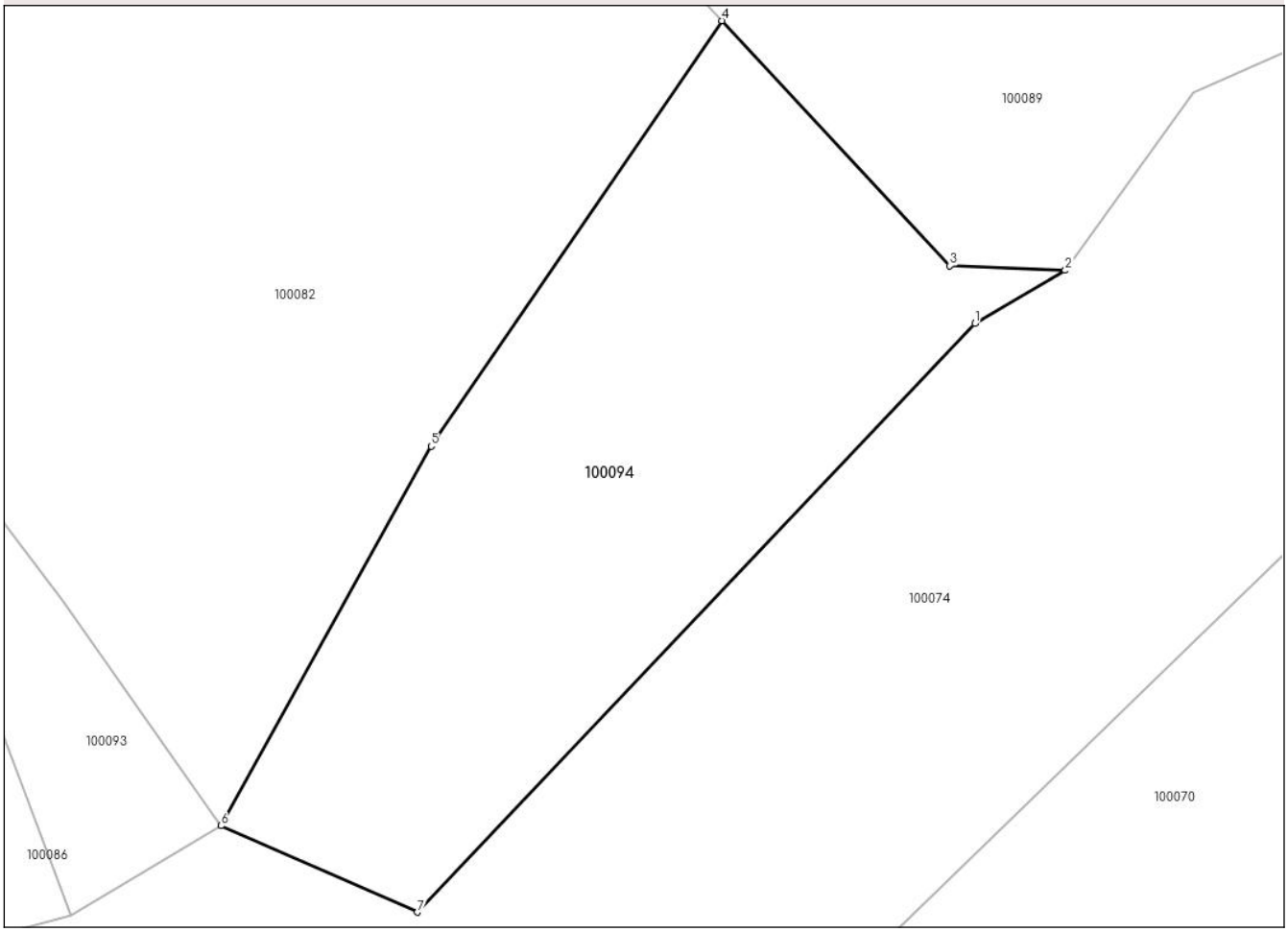

Date referitoare la teren

Crt	Categorie folosință	Intra vilan	Suprafaţa (mp)	Tarla	Parcelă	Nr. topo	Observaţii / Referinţe
1	pasune	NU	4.800	-	-	-	

Lungime Segmente
1) Valorile lungimilor segmentelor sunt obţinute din proiecţie în plan.

Punct început	X / Y	Punct sfârşit	X / Y	Lungime segment (** (m)
1	366.436,211 529.004,802	2	366.448,114 529.011,803	13.809
2	366.448,114 529.011,803	3	366.432,927 529.012,387	15.199
3	366.432,927 529.012,387	4	366.402,871 529.044,659	44.1
4	366.402,871 529.044,659	5	366.364,57 528.988,661	67.844
5	366.364,57 528.988,661	6	366.336,897 528.938,701	57.112

Document care conține date cu caracter personal, protejat de prevederile Regulamentului (UE) nr. 679/2016 și Legii 190/2018

Punct început	X / Y	Punct sfârşit	X / Y	Lungime segment (** (m)
6	366.336,897 528.938,701	7	366.362,768 528.927,335	28.257
7	366.362,768 528.927,335	1	366.436,211 529.004,802	106.748

** Lungimile segmentelor sunt determinate în planul de proiecţie Stereo 70 şi sunt rotunjite la 1 milimetru.
*** Distanţa dintre puncte este formată din segmente cumulate ce sunt mai mici decât valoarea 1 milimetru.

Document care conține date cu caracter personal, protejat de prevederile Regulamentului (UE) nr. 679/2016 și Legii 190/2018

DATE DESPRE IMOBILUL NR. 100095

Oficiul de Cadastru şi Publicitate Imobiliară ALBA
Biroul de Cadastru şi Publicitate Imobiliară Campeni

A. Partea I. Descrierea imobilului

TEREN Extravilan

Adresa: Jud. Alba

Nr. Crt	Nr cadastral Nr. topografic	Suprafaţa* (mp)	Observaţii / Referinţe
A1		2.838	Sector cadastral:151 Teren neimprejmuit;

B. Partea II. Proprietari şi acte

Inscrieri privitoare la dreptul de proprietate şi alte drepturi reale		Referinţe
1 / 10/10/2024		
Act Normativ nr. 7, din 13/03/1996 emis de PARLAMENTUL ROMÂNIEI;		
B1	Intabulare, drept de PROPRIETATE, dobandit prin Lege, cota actuala 1/1	A1
	1) **NEIDENTIFICAT NEIDENTIFICAT**	
Act Administrativ nr. 3942, din 08/10/2024 emis de PRIMĂRIA COMUNEI MOGOȘ;		
B2	Se notează posesia faptică în favoarea lui	A1
	1) **LAZĂR IOAN**	

C. Partea III. SARCINI .

Inscrieri privind dezmembramintele dreptului de proprietate, drepturi reale de garanţie şi sarcini	Referinţe
NU SUNT	

Document care conține date cu caracter personal, protejat de prevederile Regulamentului (UE) nr. 679/2016 și Legii 190/2018

Anexa Nr. 1 La Partea I

Teren

Nr cadastral	Suprafaţa (mp)*	Observaţii / Referinţe
	2.838	

* Suprafaţa este determinată in planul de proiecţie Stereo 70.

DETALII LINIARE IMOBIL

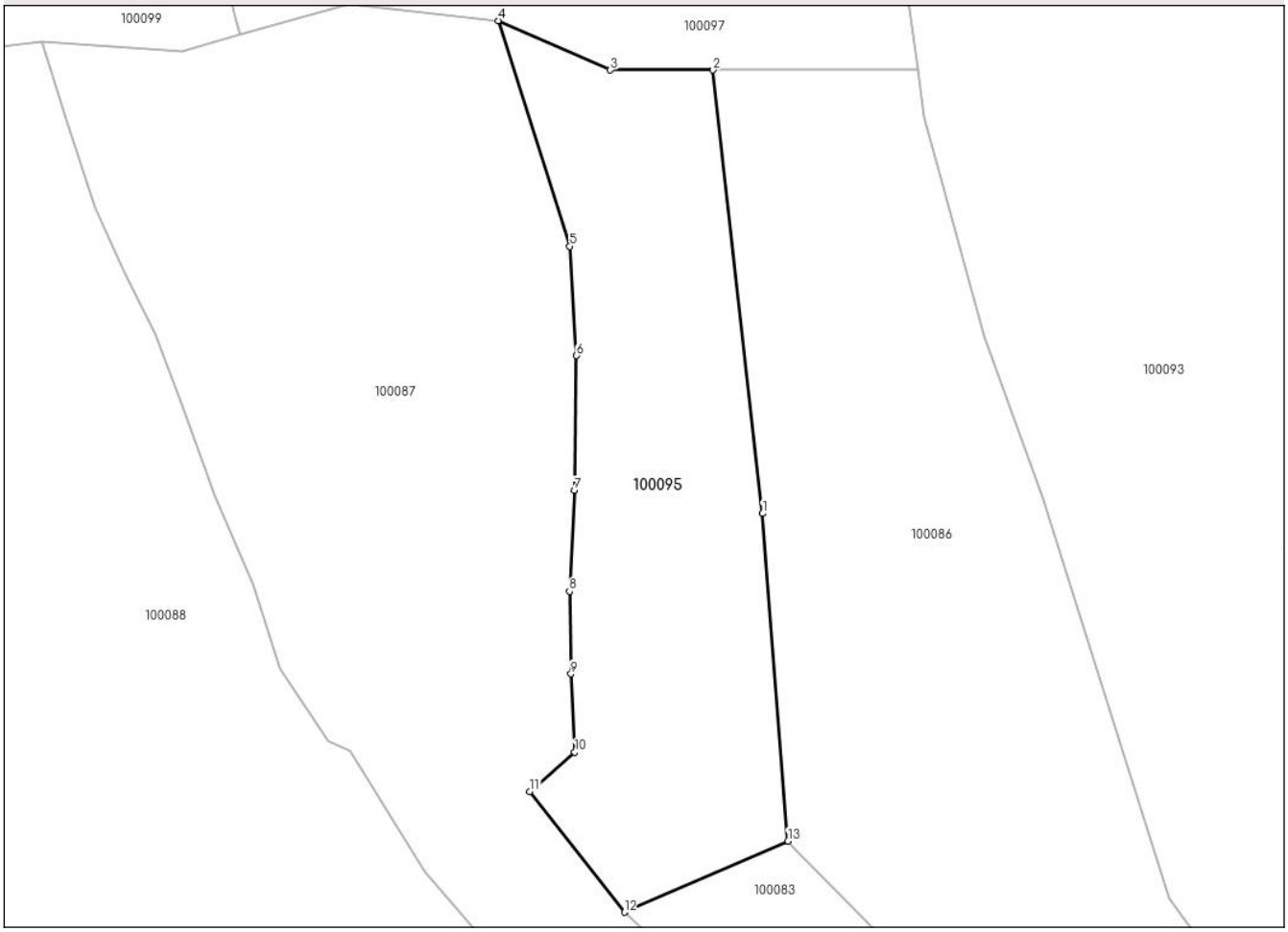

Date referitoare la teren

Crt	Categorie folosință	Intra vilan	Suprafaţa (mp)	Tarla	Parcelă	Nr. topo	Observaţii / Referinţe
1	pasune	NU	2.838	-	-	-	

Lungime Segmente
1) Valorile lungimilor segmentelor sunt obţinute din proiecţie în plan.

Punct început	X / Y	Punct sfârşit	X / Y	Lungime segment (** (m)
1	366.178,283 529.121,063	2	366.171,619 529.180,626	59.935
2	366.171,619 529.180,626	3	366.157,81 529.180,626	13.809
3	366.157,81 529.180,626	4	366.142,711 529.187,264	16.494
4	366.142,711 529.187,264	5	366.152,354 529.156,954	31.807
5	366.152,354 529.156,954	6	366.153,26 529.142,278	14.703

Document care conține date cu caracter personal, protejat de prevederile Regulamentului (UE) nr. 679/2016 și Legii 190/2018

Punct început	X / Y	Punct sfârşit	X / Y	Lungime segment (** (m)
6	366.153,26 529.142,278	7	366.152,95 529.124,158	18.123
7	366.152,95 529.124,158	8	366.152,32 529.110,582	13.591
8	366.152,32 529.110,582	9	366.152,516 529.099,508	11.075
9	366.152,516 529.099,508	10	366.153,022 529.089,006	10.515
10	366.153,022 529.089,006	11	366.146,969 529.083,696	8.052
11	366.146,969 529.083,696	12	366.159,695 529.067,492	20.605
12	366.159,695 529.067,492	13	366.181,703 529.077,053	23.995
13	366.181,703 529.077,053	1	366.178,283 529.121,063	44.143

** Lungimile segmentelor sunt determinate în planul de proiecţie Stereo 70 şi sunt rotunjite la 1 milimetru.
*** Distanţa dintre puncte este formată din segmente cumulate ce sunt mai mici decât valoarea 1 milimetru.

Document care conține date cu caracter personal, protejat de prevederile Regulamentului (UE) nr. 679/2016 și Legii 190/2018

DATE DESPRE IMOBILUL NR. 100096

Oficiul de Cadastru şi Publicitate Imobiliară ALBA
Biroul de Cadastru şi Publicitate Imobiliară Campeni

A. Partea I. Descrierea imobilului

TEREN Extravilan
Adresa: Jud. Alba

Nr. Crt	Nr cadastral Nr. topografic	Suprafaţa* (mp)	Observaţii / Referinţe
A1		8.258	Sector cadastral:151 Teren neimprejmuit;

B. Partea II. Proprietari şi acte

Inscrieri privitoare la dreptul de proprietate şi alte drepturi reale		Referinţe
1 / 10/10/2024		
Act Normativ nr. 7, din 13/03/1996 emis de PARLAMENTUL ROMÂNIEI;		
B1	Inscrierea posesiei, drept de PROPRIETATE, dobandit prin Lege, cota actuala 1/1	A1
	1) **NEIDENTIFICAT NEIDENTIFICAT**	
/		
Act Normativ nr. 7, din 13/03/1996 emis de Parlamentul României (art 13);		
B2	Se noteaza mentiunea de proprietar neidentificat	A1

C. Partea III. SARCINI .

Inscrieri privind dezmembramintele dreptului de proprietate, drepturi reale de garanţie şi sarcini	Referinţe
NU SUNT	

Document care conține date cu caracter personal, protejat de prevederile Regulamentului (UE) nr. 679/2016 și Legii 190/2018

Anexa Nr. 1 La Partea I

Teren

Nr cadastral	Suprafaţa (mp)*	Observaţii / Referinţe
	8.258	

* Suprafaţa este determinată in planul de proiecţie Stereo 70.

DETALII LINIARE IMOBIL

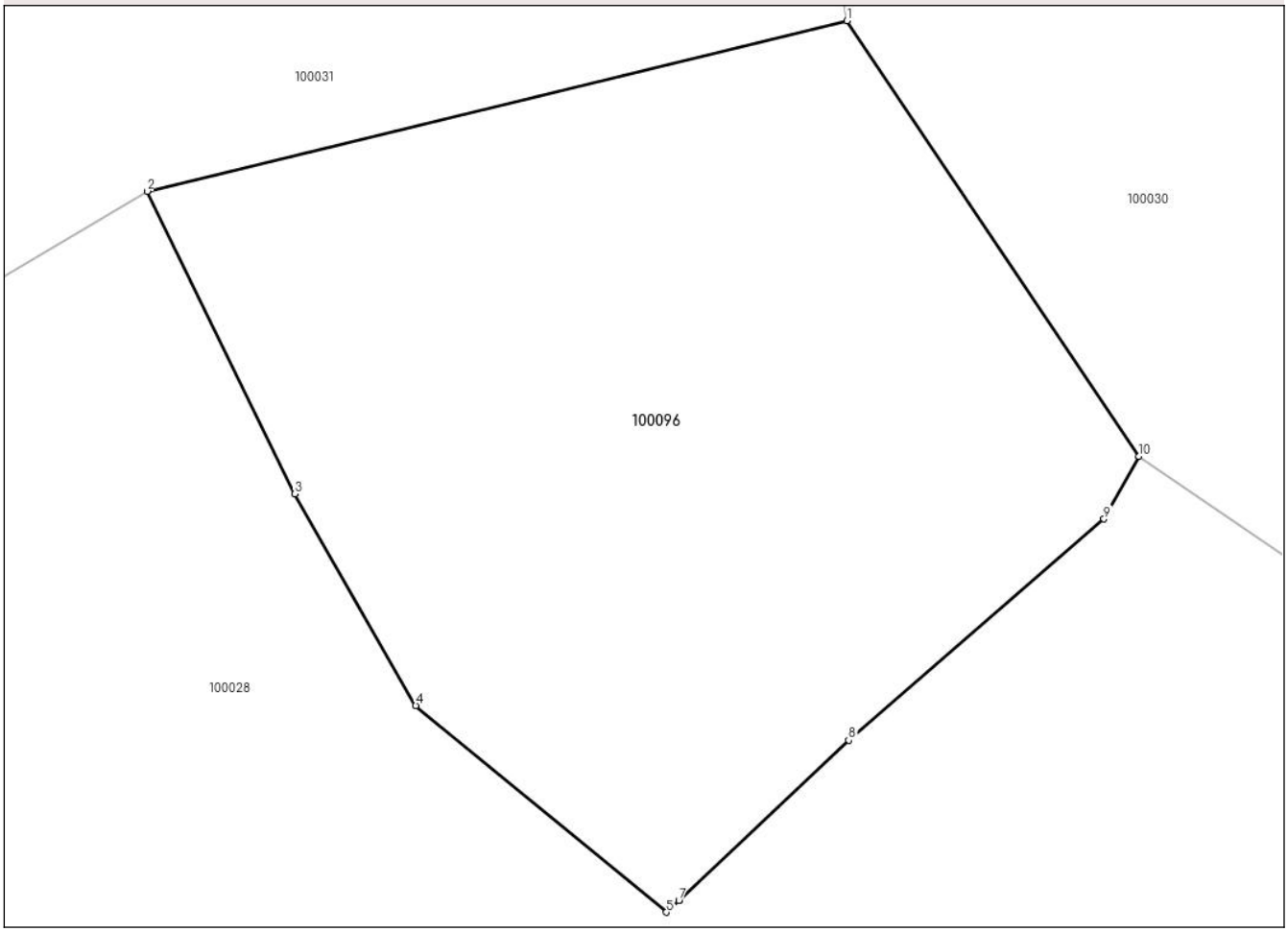

Date referitoare la teren

Crt	Categorie folosință	Intra vilan	Suprafaţa (mp)	Tarla	Parcelă	Nr. topo	Observaţii / Referinţe
1	pasune	NU	8.258	-	-	-	

Lungime Segmente
1) Valorile lungimilor segmentelor sunt obţinute din proiecţie în plan.

Punct început	X / Y	Punct sfârşit	X / Y	Lungime segment (** (m)
1	365.555,676 527.933,038	2	365.466,596 527.911,355	91.681
2	365.466,596 527.911,355	3	365.485,396 527.872,897	42.807
3	365.485,396 527.872,897	4	365.500,803 527.845,992	31.004
4	365.500,803 527.845,992	5	365.532,681 527.819,714	41.312
5	365.532,681 527.819,714	6	365.534,314 527.821,224	2.224

Document care conține date cu caracter personal, protejat de prevederile Regulamentului (UE) nr. 679/2016 și Legii 190/2018

Punct început	X / Y	Punct sfârşit	X / Y	Lungime segment (** (m)
6	365.534,314 527.821,224	7	365.534,284 527.821,224	0.029
7	365.534,284 527.821,224	8	365.555,888 527.841,574	29.678
8	365.555,888 527.841,574	9	365.588,376 527.869,699	42.971
9	365.588,376 527.869,699	10	365.592,843 527.877,671	9.139
10	365.592,843 527.877,671	1	365.555,676 527.933,038	66.685

** Lungimile segmentelor sunt determinate în planul de proiecţie Stereo 70 şi sunt rotunjite la 1 milimetru.
*** Distanţa dintre puncte este formată din segmente cumulate ce sunt mai mici decât valoarea 1 milimetru.

Document care conține date cu caracter personal, protejat de prevederile Regulamentului (UE) nr. 679/2016 și Legii 190/2018

DATE DESPRE IMOBILUL NR. 100097

Oficiul de Cadastru şi Publicitate Imobiliară ALBA
Biroul de Cadastru şi Publicitate Imobiliară Campeni

A. Partea I. Descrierea imobilului

TEREN Extravilan

Adresa: Jud. Alba

Nr. Crt	Nr cadastral Nr. topografic	Suprafaţa* (mp)	Observaţii / Referinţe
A1		7.227	Sector cadastral:151 Teren neimprejmuit;

B. Partea II. Proprietari şi acte

Inscrieri privitoare la dreptul de proprietate şi alte drepturi reale		Referinţe
1 / 10/10/2024		
Act Normativ nr. 7, din 13/03/1996 emis de PARLAMENTUL ROMÂNIEI;		
B1	Intabulare, drept de PROPRIETATE, dobandit prin Lege, cota actuala 1/1	A1
	1) **NEIDENTIFICAT NEIDENTIFICAT**	
Act Administrativ nr. 3942, din 08/10/2024 emis de PRIMĂRIA COMUNEI MOGOȘ;		
B2	Se notează posesia faptică în favoarea lui	A1
	1) **PUREL SILVIA**	

C. Partea III. SARCINI .

Inscrieri privind dezmembramintele dreptului de proprietate, drepturi reale de garanţie şi sarcini	Referinţe
NU SUNT	

Document care conține date cu caracter personal, protejat de prevederile Regulamentului (UE) nr. 679/2016 și Legii 190/2018

Anexa Nr. 1 La Partea I

Teren

Nr cadastral	Suprafaţa (mp)*	Observaţii / Referinţe
	7.227	

* Suprafaţa este determinată in planul de proiecţie Stereo 70.

DETALII LINIARE IMOBIL

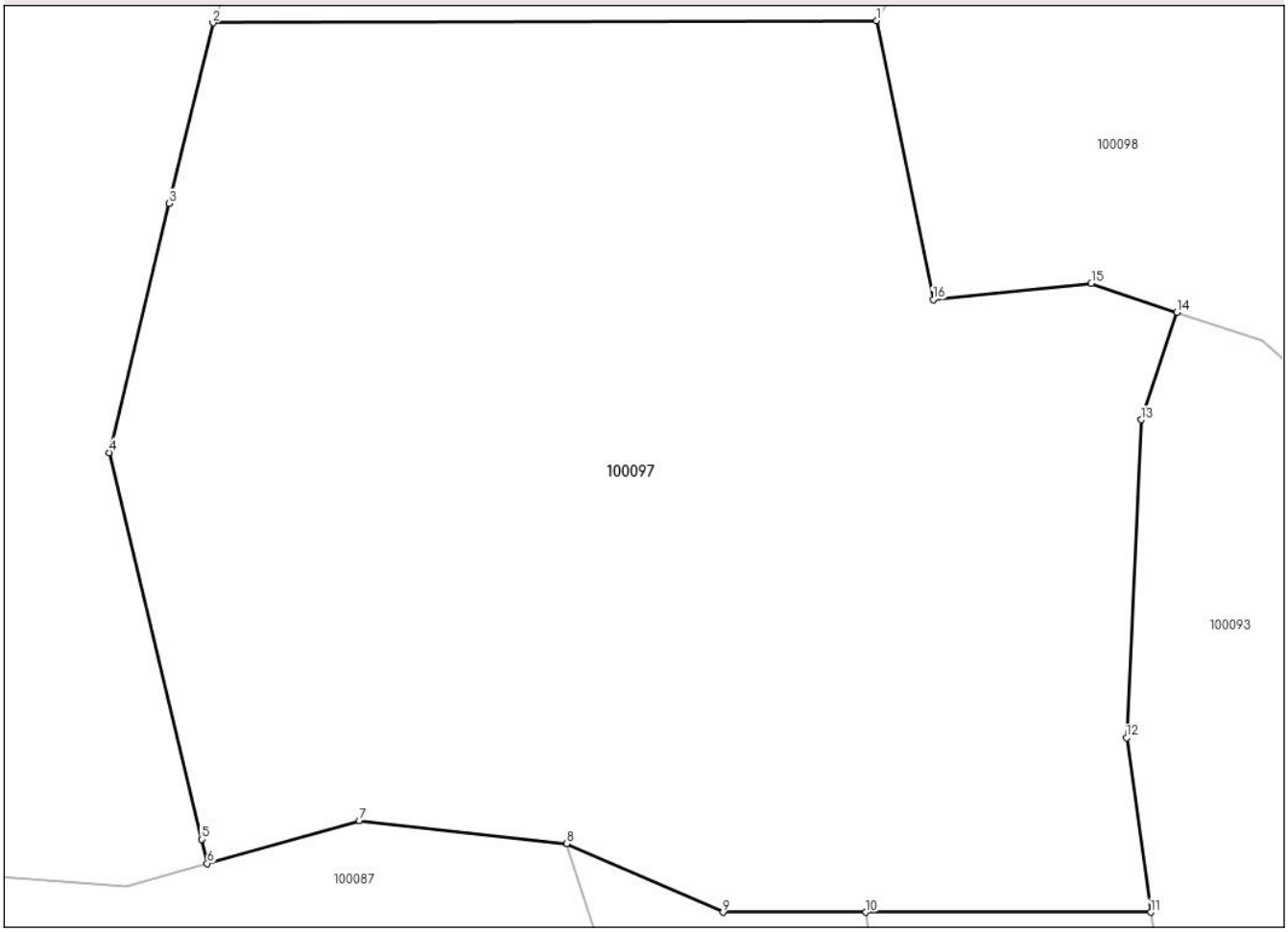

Date referitoare la teren

Crt	Categorie folosință	Intra vilan	Suprafaţa (mp)	Tarla	Parcelă	Nr. topo	Observaţii / Referinţe
1	pasune	NU	7.227	-	-	-	

Lungime Segmente
1) Valorile lungimilor segmentelor sunt obţinute din proiecţie în plan.

Punct început	X / Y	Punct sfârşit	X / Y	Lungime segment (** (m)
1	366.172,652 529.266,708	2	366.108,503 529.266,493	64.15
2	366.108,503 529.266,493	3	366.104,287 529.249,065	17.931
3	366.104,287 529.249,065	4	366.098,468 529.225,004	24.755
4	366.098,468 529.225,004	5	366.107,389 529.187,662	38.393
5	366.107,389 529.187,662	6	366.107,954 529.185,339	2.39

Document care conține date cu caracter personal, protejat de prevederile Regulamentului (UE) nr. 679/2016 și Legii 190/2018

Punct început	X / Y	Punct sfârşit	X / Y	Lungime segment (** (m)
6	366.107,954 529.185,339	7	366.122,636 529.189,47	15.252
7	366.122,636 529.189,47	8	366.142,711 529.187,264	20.196
8	366.142,711 529.187,264	9	366.157,81 529.180,626	16.494
9	366.157,81 529.180,626	10	366.171,619 529.180,626	13.809
10	366.171,619 529.180,626	11	366.199,14 529.180,626	27.521
11	366.199,14 529.180,626	12	366.196,809 529.197,455	16.989
12	366.196,809 529.197,455	13	366.198,238 529.228,173	30.752
13	366.198,238 529.228,173	14	366.201,688 529.238,562	10.947
14	366.201,688 529.238,562	15	366.193,403 529.241,356	8.743
15	366.193,403 529.241,356	16	366.178,118 529.239,777	15.367
16	366.178,118 529.239,777	1	366.172,652 529.266,708	27.481

** Lungimile segmentelor sunt determinate în planul de proiecţie Stereo 70 şi sunt rotunjite la 1 milimetru.
*** Distanţa dintre puncte este formată din segmente cumulate ce sunt mai mici decât valoarea 1 milimetru.

Document care conține date cu caracter personal, protejat de prevederile Regulamentului (UE) nr. 679/2016 și Legii 190/2018

DATE DESPRE IMOBILUL NR. 100098

Oficiul de Cadastru şi Publicitate Imobiliară ALBA
Biroul de Cadastru şi Publicitate Imobiliară Campeni

A. Partea I. Descrierea imobilului

TEREN Extravilan

Adresa: Jud. Alba

Nr. Crt	Nr cadastral Nr. topografic	Suprafaţa* (mp)	Observaţii / Referinţe
A1		25.383	Sector cadastral:151 Teren neimprejmuit;

B. Partea II. Proprietari şi acte

Inscrieri privitoare la dreptul de proprietate şi alte drepturi reale		Referinţe
1 / 10/10/2024		
Act Normativ nr. 7, din 13/03/1996 emis de PARLAMENTUL ROMÂNIEI;		
B1	Intabulare, drept de PROPRIETATE, dobandit prin Lege, cota actuala 1/1	A1
	1) **NEIDENTIFICAT NEIDENTIFICAT**	
Act Administrativ nr. 3942, din 08/10/2024 emis de PRIMĂRIA COMUNEI MOGOȘ;		
B2	Se notează posesia faptică în favoarea lui	A1
	1) **LAZĂR IOAN**	

C. Partea III. SARCINI .

Inscrieri privind dezmembramintele dreptului de proprietate, drepturi reale de garanţie şi sarcini	Referinţe
NU SUNT	

Document care conține date cu caracter personal, protejat de prevederile Regulamentului (UE) nr. 679/2016 și Legii 190/2018

Anexa Nr. 1 La Partea I

Teren

Nr cadastral	Suprafaţa (mp)*	Observaţii / Referinţe
	25.383	

* Suprafaţa este determinată in planul de proiecţie Stereo 70.

DETALII LINIARE IMOBIL

Date referitoare la teren

Crt	Categorie folosință	Intra vilan	Suprafaţa (mp)	Tarla	Parcelă	Nr. topo	Observaţii / Referinţe
1	faneata	NU	25.383	-	-	-	

Lungime Segmente

1) Valorile lungimilor segmentelor sunt obţinute din proiecţie în plan.

Punct început	X / Y	Punct sfârşit	X / Y	Lungime segment (** (m)
1	366.371,81 529.253,229	2	366.356,047 529.273,79	25.907
3	366.343,256 529.281,4	4	366.329,243 529.303,446	26.122
5	366.309,644 529.305,862	6	366.297,828 529.308,673	12.145
7	366.283,223 529.308,101	8	366.271,642 529.307,024	11.631
9	366.253,91 529.305,375	10	366.231,641 529.308,467	22.483

Punct început	X / Y	Punct sfârşit	X / Y	Lungime segment (** (m)
2	366.356,047 529.273,79	3	366.343,256 529.281,4	14.884
4	366.329,243 529.303,446	5	366.309,644 529.305,862	19.747
6	366.297,828 529.308,673	7	366.283,223 529.308,101	14.617
8	366.271,642 529.307,024	9	366.253,91 529.305,375	17.808
10	366.231,641 529.308,467	11	366.208,96 529.315,061	23.62

Document care conține date cu caracter personal, protejat de prevederile Regulamentului (UE) nr. 679/2016 și Legii 190/2018

Punct început	X / Y	Punct sfârşit	X / Y	Lungime segment (** (m)
11	366.208,96 529.315,061	12	366.197,414 529.318,152	11.953
13	366.188,431 529.321,578	14	366.188,431 529.294,652	26.926
15	366.172,652 529.266,708	16	366.178,118 529.239,777	27.481
17	366.193,403 529.241,356	18	366.201,688 529.238,562	8.743
19	366.209,973 529.235,768	20	366.233,268 529.215,0	31.209
21	366.252,928 529.205,199	22	366.274,452 529.205,847	21.533
23	366.302,918 529.197,79	24	366.333,302 529.186,991	32.246
25	366.361,92 529.171,573	26	366.391,576 529.146,59	38.776
27	366.415,998 529.147,172	28	366.436,152 529.121,217	32.86
29	366.462,449 529.119,406	30	366.483,307 529.089,505	36.457
31	366.522,298 529.088,6	32	366.513,23 529.108,533	21.899
33	366.486,429 529.121,944	34	366.409,855 529.200,951	110.026

Punct început	X / Y	Punct sfârşit	X / Y	Lungime segment (** (m)
12	366.197,414 529.318,152	13	366.188,431 529.321,578	9.614
14	366.188,431 529.294,652	15	366.172,652 529.266,708	32.09
16	366.178,118 529.239,777	17	366.193,403 529.241,356	15.367
18	366.201,688 529.238,562	19	366.209,973 529.235,768	8.743
20	366.233,268 529.215,0	21	366.252,928 529.205,199	21.968
22	366.274,452 529.205,847	23	366.302,918 529.197,79	29.585
24	366.333,302 529.186,991	25	366.361,92 529.171,573	32.507
26	366.391,576 529.146,59	27	366.415,998 529.147,172	24.429
28	366.436,152 529.121,217	29	366.462,449 529.119,406	26.359
30	366.483,307 529.089,505	31	366.522,298 529.088,6	39.002
32	366.513,23 529.108,533	33	366.486,429 529.121,944	29.97
34	366.409,855 529.200,951	1	366.371,81 529.253,229	64.656

** Lungimile segmentelor sunt determinate în planul de proiecţie Stereo 70 şi sunt rotunjite la 1 milimetru.
*** Distanţa dintre puncte este formată din segmente cumulate ce sunt mai mici decât valoarea 1 milimetru.

Document care conține date cu caracter personal, protejat de prevederile Regulamentului (UE) nr. 679/2016 și Legii 190/2018

DATE DESPRE IMOBILUL NR. 100099

Oficiul de Cadastru şi Publicitate Imobiliară ALBA
Biroul de Cadastru şi Publicitate Imobiliară Campeni

A. Partea I. Descrierea imobilului

TEREN Extravilan

Adresa: Jud. Alba

Nr. Crt	Nr cadastral Nr. topografic	Suprafaţa* (mp)	Observaţii / Referinţe
A1		12.970	Sector cadastral:151 Teren neimprejmuit;

Construcţii

Crt	Nr cadastral Nr. topografic	Adresa	Observaţii / Referinţe
A1.1		Jud. Alba	Nr. niveluri:1; S. construita la sol:31 mp; ANEXĂ

B. Partea II. Proprietari şi acte

Inscrieri privitoare la dreptul de proprietate şi alte drepturi reale		Referinţe
1 / 10/10/2024		
Act Normativ nr. 7, din 13/03/1996 emis de PARLAMENTUL ROMÂNIEI;		
B1	Intabulare, drept de PROPRIETATE, dobandit prin Lege, cota actuala 1/1	A1
	1) **NEIDENTIFICAT NEIDENTIFICAT**	
Act Administrativ nr. 3942, din 08/10/2024 emis de PRIMĂRIA COMUNEI MOGOȘ;		
B2	Se notează posesia faptică în favoarea lui	A1
	1) **RĂBULEA MIHĂIȚĂ**	
Act Administrativ nr. 4226, din 23/10/2024 emis de PRIMĂRIA COMUNEI MOGOȘ;		
B3	Intabulare, drept de PROPRIETATE, dobandit prin Construire, cota actuala 1/1	A1.1
	1) **RĂBULEA MIHĂIȚĂ**	

C. Partea III. SARCINI .

Inscrieri privind dezmembramintele dreptului de proprietate, drepturi reale de garanţie şi sarcini	Referinţe
NU SUNT	

Document care conține date cu caracter personal, protejat de prevederile Regulamentului (UE) nr. 679/2016 și Legii 190/2018

Anexa Nr. 1 La Partea I

Teren

Nr cadastral	Suprafaţa (mp)*	Observaţii / Referinţe
	12.970	

* Suprafaţa este determinată in planul de proiecţie Stereo 70.

DETALII LINIARE IMOBIL

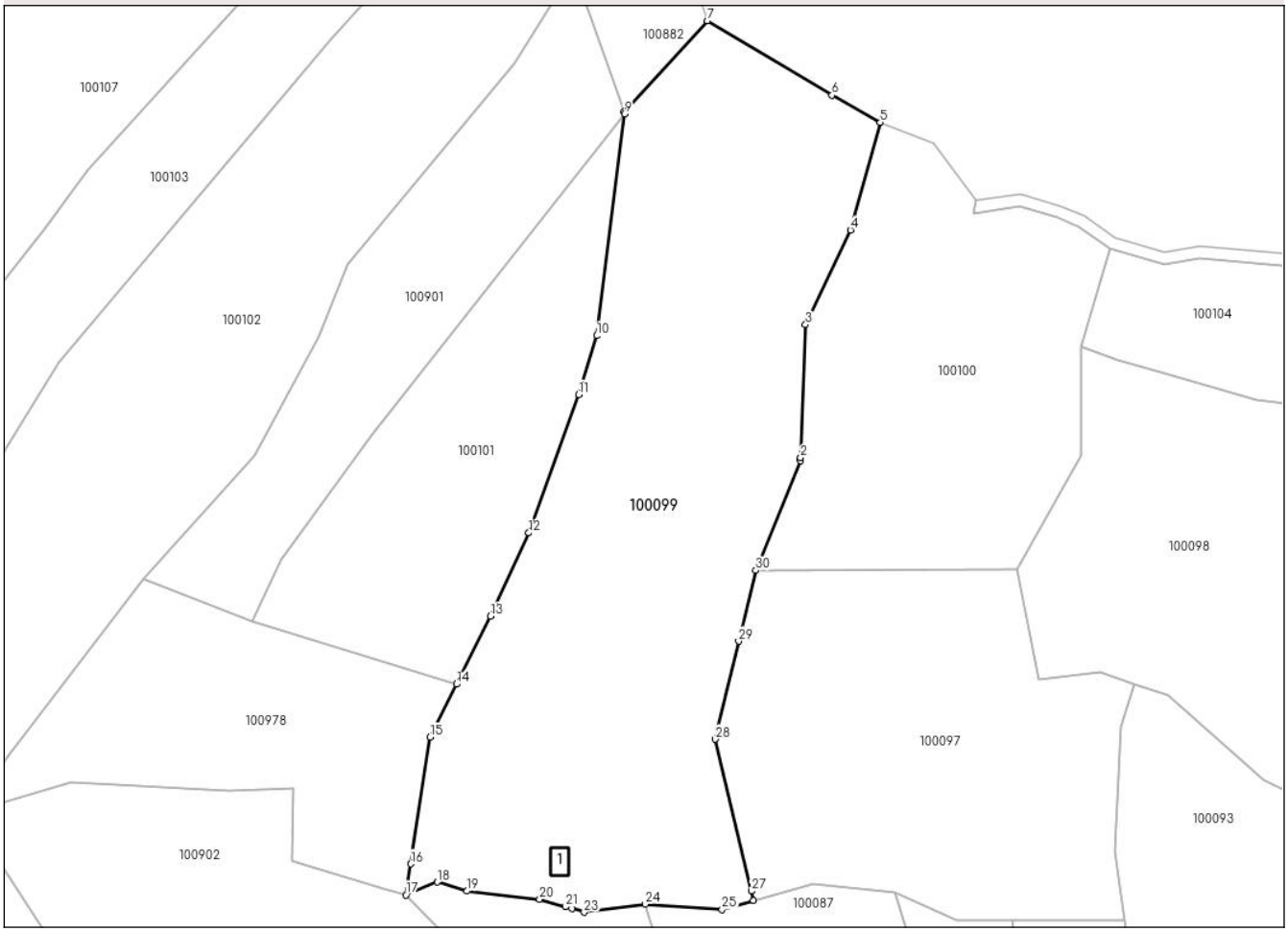

Date referitoare la teren

Crt	Categorie folosință	Intra vilan	Suprafaţa (mp)	Tarla	Parcelă	Nr. topo	Observaţii / Referinţe
1	pasune	NU	12.870	-	-	-	
2	curti constructii	NU	100	-	-	-	

Date referitoare la construcţii

Crt	Număr	Destinaţie construcţie	Supraf. (mp)	Situaţie juridică	Observaţii / Referinţe
A1.1		constructii anexa	31	Cu acte	Nr. niveluri:1; S. construita la sol:31 mp; ANEXĂ

Lungime Segmente

1) Valorile lungimilor segmentelor sunt obţinute din proiecţie în plan.

Punct început	X / Y	Punct sfârşit	X / Y	Lungime segment (** (m)
1	366.119,516 529.293,438	2	366.119,544 529.294,181	0.744
3	366.120,747 529.326,867	4	366.131,82 529.350,164	25.794
5	366.139,066 529.376,594	6	366.127,23 529.383,256	13.582

Punct început	X / Y	Punct sfârşit	X / Y	Lungime segment (** (m)
2	366.119,544 529.294,181	3	366.120,747 529.326,867	32.708
4	366.131,82 529.350,164	5	366.139,066 529.376,594	27.406
6	366.127,23 529.383,256	7	366.096,54 529.401,563	35.736

Document care conține date cu caracter personal, protejat de prevederile Regulamentului (UE) nr. 679/2016 și Legii 190/2018

Punct început	X / Y	Punct sfârşit	X / Y	Lungime segment (** (m)
7	366.096,54 529.401,563	8	366.076,041 529.379,184	30.349
9	366.076,18 529.378,711	10	366.069,344 529.324,15	54.988
11	366.064,971 529.309,687	12	366.052,676 529.275,709	36.135
13	366.043,259 529.255,245	14	366.034,873 529.238,55	18.682
15	366.028,326 529.225,515	16	366.023,62 529.194,371	31.498
17	366.022,469 529.186,75	18	366.030,129 529.189,89	8.279
19	366.037,454 529.187,7	20	366.055,312 529.185,689	17.97
21	366.061,718 529.183,825	22	366.063,317 529.183,36	1.665
23	366.066,275 529.182,499	24	366.081,332 529.184,448	15.182
25	366.100,196 529.183,156	26	366.107,954 529.185,339	8.06
27	366.107,389 529.187,662	28	366.098,468 529.225,004	38.393
29	366.104,287 529.249,065	30	366.108,503 529.266,493	17.931

Punct început	X / Y	Punct sfârşit	X / Y	Lungime segment (** (m)
8	366.076,041 529.379,184	9	366.076,18 529.378,711	0.493
10	366.069,344 529.324,15	11	366.064,971 529.309,687	15.109
12	366.052,676 529.275,709	13	366.043,259 529.255,245	22.527
14	366.034,873 529.238,55	15	366.028,326 529.225,515	14.587
16	366.023,62 529.194,371	17	366.022,469 529.186,75	7.707
18	366.030,129 529.189,89	19	366.037,454 529.187,7	7.646
20	366.055,312 529.185,689	21	366.061,718 529.183,825	6.672
22	366.063,317 529.183,36	23	366.066,275 529.182,499	3.081
24	366.081,332 529.184,448	25	366.100,196 529.183,156	18.908
26	366.107,954 529.185,339	27	366.107,389 529.187,662	2.39
28	366.098,468 529.225,004	29	366.104,287 529.249,065	24.755
30	366.108,503 529.266,493	1	366.119,516 529.293,438	29.108

** Lungimile segmentelor sunt determinate în planul de proiecţie Stereo 70 şi sunt rotunjite la 1 milimetru.
*** Distanţa dintre puncte este formată din segmente cumulate ce sunt mai mici decât valoarea 1 milimetru.

Document care conține date cu caracter personal, protejat de prevederile Regulamentului (UE) nr. 679/2016 și Legii 190/2018

DATE DESPRE IMOBILUL NR. 100100

Oficiul de Cadastru şi Publicitate Imobiliară ALBA
Biroul de Cadastru şi Publicitate Imobiliară Campeni

A. Partea I. Descrierea imobilului

TEREN Extravilan

Adresa: Jud. Alba

Nr. Crt	Nr cadastral Nr. topografic	Suprafaţa* (mp)	Observaţii / Referinţe
A1		6.271	Sector cadastral:151 Teren neimprejmuit;

B. Partea II. Proprietari şi acte

Inscrieri privitoare la dreptul de proprietate şi alte drepturi reale		Referinţe
1 / 10/10/2024		
Act Normativ nr. 7, din 13/03/1996 emis de PARLAMENTUL ROMÂNIEI;		
B1	Intabulare, drept de PROPRIETATE, dobandit prin Lege, cota actuala 1/1	A1
	1) **NEIDENTIFICAT NEIDENTIFICAT**	
Act Administrativ nr. 3942, din 08/10/2024 emis de PRIMĂRIA COMUNEI MOGOȘ;		
B2	Se notează posesia faptică în favoarea lui	A1
	1) **RĂBULEA ȘTEFAN**	

C. Partea III. SARCINI .

Inscrieri privind dezmembramintele dreptului de proprietate, drepturi reale de garanţie şi sarcini	Referinţe
NU SUNT	

Document care conține date cu caracter personal, protejat de prevederile Regulamentului (UE) nr. 679/2016 și Legii 190/2018

Anexa Nr. 1 La Partea I

Teren

Nr cadastral	Suprafaţa (mp)*	Observaţii / Referinţe
	6.271	

* Suprafaţa este determinată in planul de proiecţie Stereo 70.

DETALII LINIARE IMOBIL

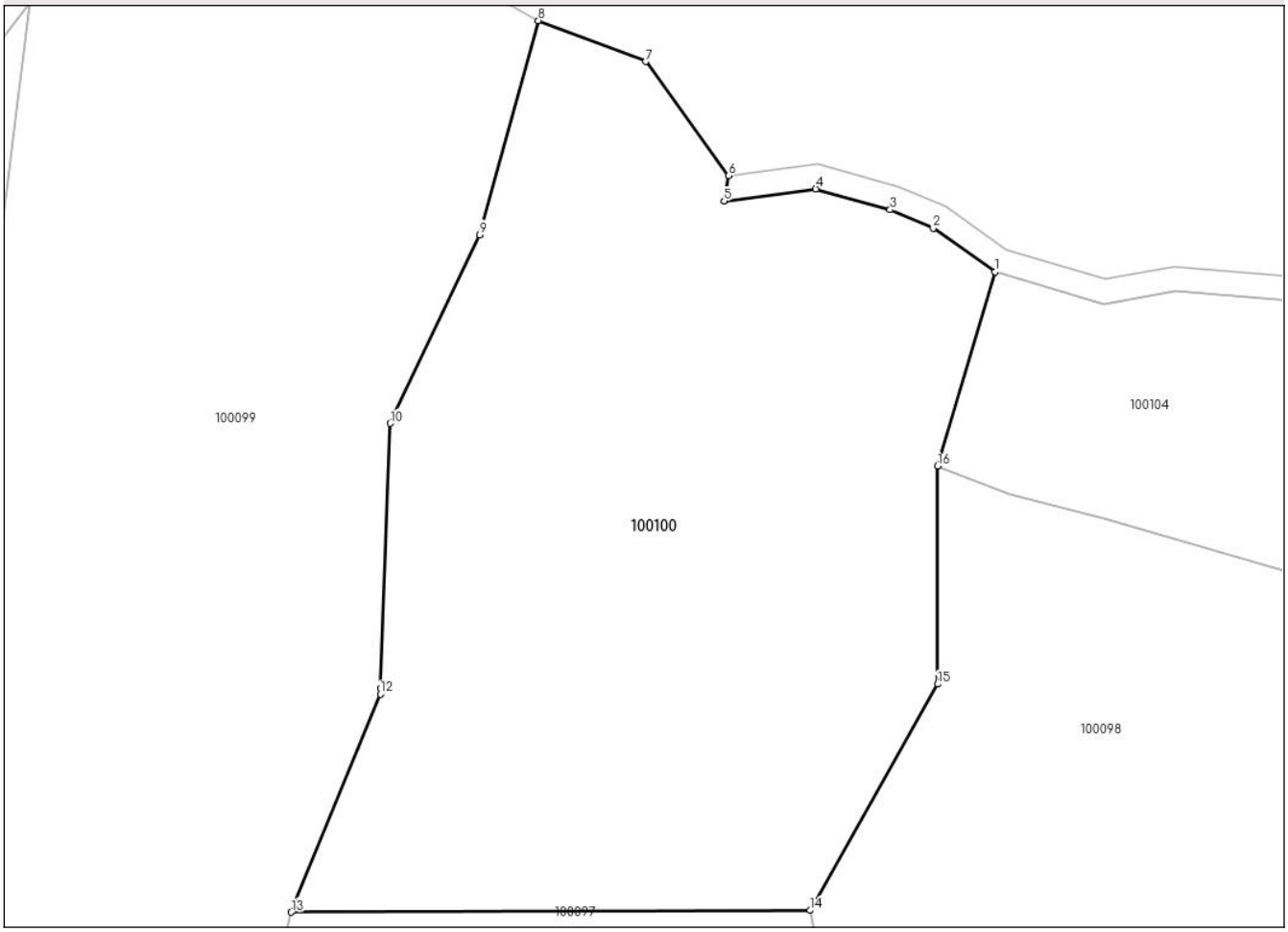

Date referitoare la teren

Crt	Categorie folosință	Intra vilan	Suprafaţa (mp)	Tarla	Parcelă	Nr. topo	Observaţii / Referinţe
1	pasune	NU	6.271	-	-	-	

Lungime Segmente
1) Valorile lungimilor segmentelor sunt obţinute din proiecţie în plan.

Punct început	X / Y	Punct sfârşit	X / Y	Lungime segment (** (m)
1	366.195,518 529.345,561	2	366.187,893 529.350,959	9.342
2	366.187,893 529.350,959	3	366.182,552 529.353,246	5.81
3	366.182,552 529.353,246	4	366.173,37 529.355,828	9.539
4	366.173,37 529.355,828	5	366.162,036 529.354,321	11.433
5	366.162,036 529.354,321	6	366.162,577 529.357,439	3.164

Document care conține date cu caracter personal, protejat de prevederile Regulamentului (UE) nr. 679/2016 și Legii 190/2018

Punct început	X / Y	Punct sfârşit	X / Y	Lungime segment (** (m)
6	366.162,577 529.357,439	7	366.152,33 529.371,548	17.437
7	366.152,33 529.371,548	8	366.139,066 529.376,594	14.191
8	366.139,066 529.376,594	9	366.131,82 529.350,164	27.406
9	366.131,82 529.350,164	10	366.120,747 529.326,867	25.794
10	366.120,747 529.326,867	11	366.119,544 529.294,181	32.708
11	366.119,544 529.294,181	12	366.119,516 529.293,438	0.744
12	366.119,516 529.293,438	13	366.108,503 529.266,493	29.108
13	366.108,503 529.266,493	14	366.172,652 529.266,708	64.15
14	366.172,652 529.266,708	15	366.188,431 529.294,652	32.09
15	366.188,431 529.294,652	16	366.188,431 529.321,578	26.926
16	366.188,431 529.321,578	1	366.195,518 529.345,561	25.008

** Lungimile segmentelor sunt determinate în planul de proiecţie Stereo 70 şi sunt rotunjite la 1 milimetru.
*** Distanţa dintre puncte este formată din segmente cumulate ce sunt mai mici decât valoarea 1 milimetru.

DATE DESPRE IMOBILUL NR. 100101

Oficiul de Cadastru şi Publicitate Imobiliară ALBA
Biroul de Cadastru şi Publicitate Imobiliară Campeni

A. Partea I. Descrierea imobilului

TEREN Extravilan

Adresa: Jud. Alba

Nr. Crt	Nr cadastral Nr. topografic	Suprafaţa* (mp)	Observaţii / Referinţe
A1		4.951	Sector cadastral:151 Teren neimprejmuit;

B. Partea II. Proprietari şi acte

Inscrieri privitoare la dreptul de proprietate şi alte drepturi reale		Referinţe
1 / 10/10/2024		
Act Normativ nr. 7, din 13/03/1996 emis de PARLAMENTUL ROMÂNIEI;		
B1	Intabulare, drept de PROPRIETATE, dobandit prin Lege, cota actuala 1/1	A1
	1) **NEIDENTIFICAT NEIDENTIFICAT**	
Act Administrativ nr. 3942, din 08/10/2024 emis de PRIMĂRIA COMUNEI MOGOȘ;		
B2	Se notează posesia faptică în favoarea lui	A1
	1) **NEGRU VALERIA**	

C. Partea III. SARCINI .

Inscrieri privind dezmembramintele dreptului de proprietate, drepturi reale de garanţie şi sarcini	Referinţe
NU SUNT	

Document care conține date cu caracter personal, protejat de prevederile Regulamentului (UE) nr. 679/2016 și Legii 190/2018

Anexa Nr. 1 La Partea I

Teren

Nr cadastral	Suprafaţa (mp)*	Observaţii / Referinţe
	4.951	

* Suprafaţa este determinată in planul de proiecţie Stereo 70.

DETALII LINIARE IMOBIL

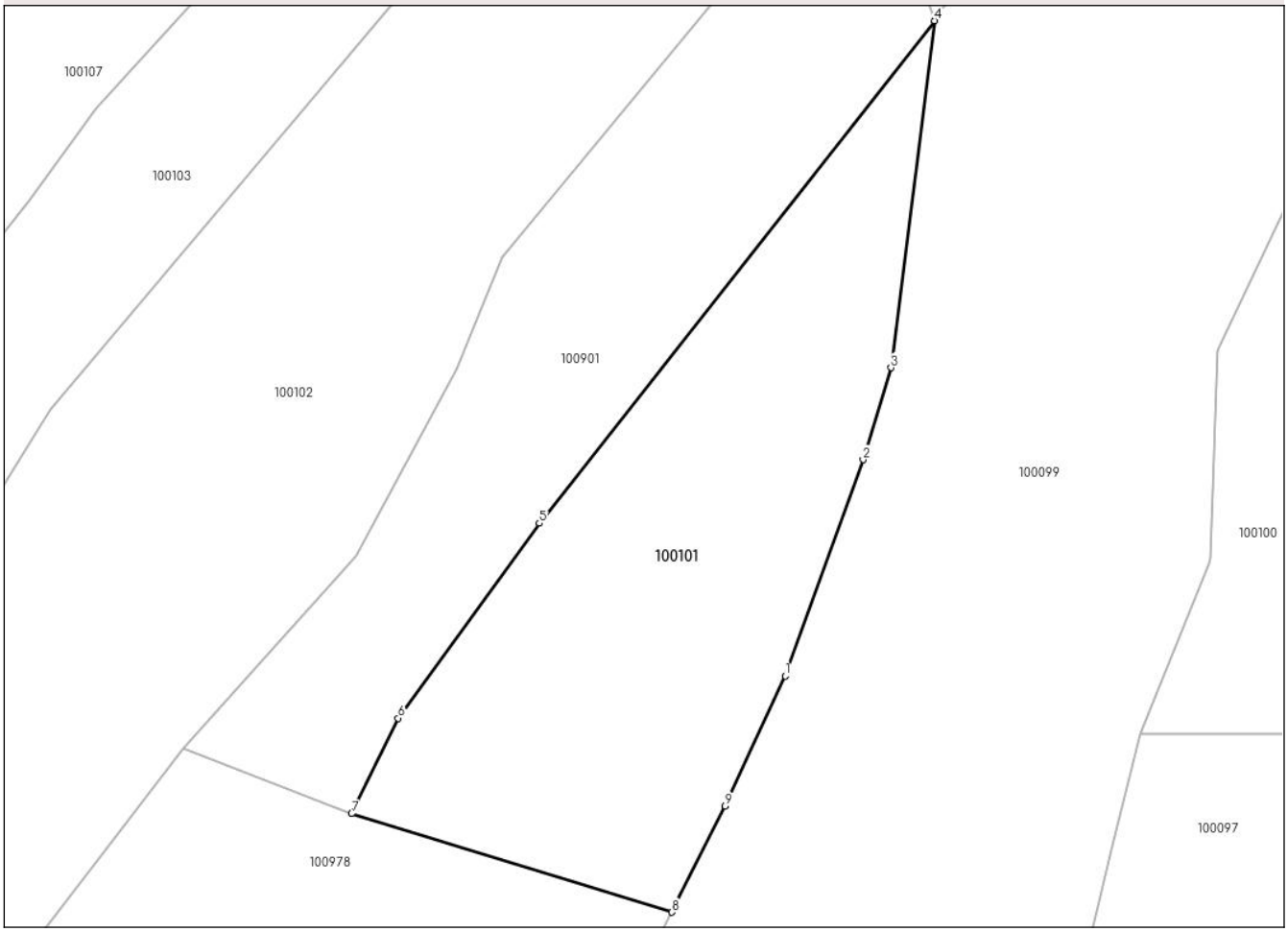

Date referitoare la teren

Crt	Categorie folosință	Intra vilan	Suprafaţa (mp)	Tarla	Parcelă	Nr. topo	Observaţii / Referinţe
1	pasune	NU	4.951	-	-	-	

Lungime Segmente
1) Valorile lungimilor segmentelor sunt obţinute din proiecţie în plan.

Punct început	X / Y	Punct sfârşit	X / Y	Lungime segment (** (m)
1	366.052,676 529.275,709	2	366.064,971 529.309,687	36.135
2	366.064,971 529.309,687	3	366.069,344 529.324,15	15.109
3	366.069,344 529.324,15	4	366.076,18 529.378,711	54.988
4	366.076,18 529.378,711	5	366.014,007 529.299,693	100.545
5	366.014,007 529.299,693	6	365.991,773 529.269,054	37.856

Document care conține date cu caracter personal, protejat de prevederile Regulamentului (UE) nr. 679/2016 și Legii 190/2018

Punct început	X / Y	Punct sfârşit	X / Y	Lungime segment (** (m)
6	365.991,773 529.269,054	7	365.984,475 529.254,032	16.701
7	365.984,475 529.254,032	8	366.034,873 529.238,55	52.722
8	366.034,873 529.238,55	9	366.043,259 529.255,245	18.682
9	366.043,259 529.255,245	1	366.052,676 529.275,709	22.527

** Lungimile segmentelor sunt determinate în planul de proiecţie Stereo 70 şi sunt rotunjite la 1 milimetru.
*** Distanţa dintre puncte este formată din segmente cumulate ce sunt mai mici decât valoarea 1 milimetru.

DATE DESPRE IMOBILUL NR. 100102

Oficiul de Cadastru şi Publicitate Imobiliară ALBA
Biroul de Cadastru şi Publicitate Imobiliară Campeni

A. Partea I. Descrierea imobilului

TEREN Extravilan

Adresa: Jud. Alba

Nr. Crt	Nr cadastral Nr. topografic	Suprafaţa* (mp)	Observaţii / Referinţe
A1		13.233	Sector cadastral:151 Teren neimprejmuit;

Construcţii

Crt	Nr cadastral Nr. topografic	Adresa	Observaţii / Referinţe
A1.1		Jud. Alba	Nr. niveluri:1; S. construita la sol:30 mp; ANEXĂ

B. Partea II. Proprietari şi acte

Inscrieri privitoare la dreptul de proprietate şi alte drepturi reale		Referinţe
1 / 10/10/2024		
Act Normativ nr. 7, din 13/03/1996 emis de PARLAMENTUL ROMÂNIEI;		
B1	Intabulare, drept de PROPRIETATE, dobandit prin Lege, cota actuala 1/1	A1
	1) **NEIDENTIFICAT NEIDENTIFICAT**	
Act Administrativ nr. 3942, din 08/10/2024 emis de PRIMĂRIA COMUNEI MOGOȘ;		
B2	Se notează posesia faptică în favoarea lui	A1
	1) **BOGDAN CORNELIA** 2) **BOGDAN TEOFIL**	
Act Administrativ nr. 4226, din 23/10/2024 emis de PRIMĂRIA COMUNEI MOGOȘ;		
B2	Intabulare, drept de PROPRIETATE, dobandit prin Construire, cota actuala 1/1	A1.1
	1) **BOGDAN CORNELIA** 2) **BOGDAN TEOFIL**	

C. Partea III. SARCINI .

Inscrieri privind dezmembramintele dreptului de proprietate, drepturi reale de garanţie şi sarcini	Referinţe
NU SUNT	

Document care conține date cu caracter personal, protejat de prevederile Regulamentului (UE) nr. 679/2016 și Legii 190/2018

Anexa Nr. 1 La Partea I

Teren

Nr cadastral	Suprafaţa (mp)*	Observaţii / Referinţe
	13.233	

* Suprafaţa este determinată in planul de proiecţie Stereo 70.

DETALII LINIARE IMOBIL

Date referitoare la teren

Crt	Categorie folosință	Intra vilan	Suprafaţa (mp)	Tarla	Parcelă	Nr. topo	Observaţii / Referinţe
1	pasune	NU	13.133	-	-	-	
2	curti constructii	NU	100	-	-	-	

Date referitoare la construcţii

Crt	Număr	Destinaţie construcţie	Supraf. (mp)	Situaţie juridică	Observaţii / Referinţe
A1.1		constructii anexa	30	Cu acte	Nr. niveluri:1; S. construita la sol:30 mp; ANEXĂ

Lungime Segmente
1) Valorile lungimilor segmentelor sunt obţinute din proiecţie în plan.

Punct început	X / Y	Punct sfârşit	X / Y	Lungime segment (** (m)
1	366.008,086 529.341,638	2	366.049,149 529.391,098	64.285
2	366.049,149 529.391,098	3	366.063,796 529.414,544	27.645
3	366.063,796 529.414,544	4	366.063,607 529.431,866	17.323

Document care conține date cu caracter personal, protejat de prevederile Regulamentului (UE) nr. 679/2016 și Legii 190/2018

Punct început	X / Y	Punct sfârşit	X / Y	Lungime segment (** (m)
4	366.063,607 529.431,866	5	366.060,175 529.454,921	23.308
5	366.060,175 529.454,921	6	366.048,68 529.456,61	11.619
6	366.048,68 529.456,61	7	366.029,703 529.425,434	36.497
7	366.029,703 529.425,434	8	366.004,252 529.397,266	37.963
8	366.004,252 529.397,266	9	365.936,983 529.317,571	104.29
9	365.936,983 529.317,571	10	365.900,241 529.258,338	69.704
10	365.900,241 529.258,338	11	365.877,433 529.219,027	45.448
11	365.877,433 529.219,027	12	365.863,673 529.200,301	23.238
12	365.863,673 529.200,301	13	365.856,727 529.175,171	26.072
13	365.856,727 529.175,171	14	365.880,009 529.177,942	23.446
14	365.880,009 529.177,942	15	365.904,101 529.192,28	28.036
15	365.904,101 529.192,28	16	365.914,528 529.206,832	17.902
16	365.914,528 529.206,832	17	365.924,956 529.221,384	17.902
17	365.924,956 529.221,384	18	365.957,927 529.264,289	54.11
18	365.957,927 529.264,289	19	365.985,086 529.294,636	40.726
19	365.985,086 529.294,636	20	366.001,026 529.323,757	33.198
20	366.001,026 529.323,757	1	366.008,086 529.341,638	19.224

** Lungimile segmentelor sunt determinate în planul de proiecţie Stereo 70 şi sunt rotunjite la 1 milimetru.
*** Distanţa dintre puncte este formată din segmente cumulate ce sunt mai mici decât valoarea 1 milimetru.

Document care conține date cu caracter personal, protejat de prevederile Regulamentului (UE) nr. 679/2016 și Legii 190/2018

DATE DESPRE IMOBILUL NR. 100103

Oficiul de Cadastru şi Publicitate Imobiliară ALBA
Biroul de Cadastru şi Publicitate Imobiliară Campeni

A. Partea I. Descrierea imobilului

TEREN Extravilan
Adresa: Jud. Alba

Nr. Crt	Nr cadastral Nr. topografic	Suprafaţa* (mp)	Observaţii / Referinţe
A1		7.944	Sector cadastral:151 Teren neimprejmuit;

B. Partea II. Proprietari şi acte

Inscrieri privitoare la dreptul de proprietate şi alte drepturi reale		Referinţe
1 / 10/10/2024		
Act Normativ nr. 7, din 13/03/1996 emis de PARLAMENTUL ROMÂNIEI;		
B1	Intabulare, drept de PROPRIETATE, dobandit prin Lege, cota actuala 1/1	A1
	1) **NEIDENTIFICAT NEIDENTIFICAT**	
Act Administrativ nr. 3942, din 08/10/2024 emis de PRIMĂRIA COMUNEI MOGOȘ;		
B2	Se notează posesia faptică în favoarea lui	A1
	1) **GHIURA AUREL**	

C. Partea III. SARCINI .

Inscrieri privind dezmembramintele dreptului de proprietate, drepturi reale de garanţie şi sarcini	Referinţe
NU SUNT	

Document care conține date cu caracter personal, protejat de prevederile Regulamentului (UE) nr. 679/2016 și Legii 190/2018

Anexa Nr. 1 La Partea I

Teren

Nr cadastral	Suprafaţa (mp)*	Observaţii / Referinţe
	7.944	

* Suprafaţa este determinată in planul de proiecţie Stereo 70.

DETALII LINIARE IMOBIL

Date referitoare la teren

Crt	Categorie folosință	Intra vilan	Suprafaţa (mp)	Tarla	Parcelă	Nr. topo	Observaţii / Referinţe
1	pasune	NU	7.944	-	-	-	

Lungime Segmente
1) Valorile lungimilor segmentelor sunt obţinute din proiecţie în plan.

Punct început	X / Y	Punct sfârşit	X / Y	Lungime segment (** (m)
1	366.004,252 529.397,266	2	366.029,703 529.425,434	37.963
2	366.029,703 529.425,434	3	366.048,68 529.456,61	36.497
3	366.048,68 529.456,61	4	366.030,528 529.466,808	20.82
4	366.030,528 529.466,808	5	365.990,817 529.416,466	64.119
5	365.990,817 529.416,466	6	365.944,309 529.364,906	69.437

Document care conține date cu caracter personal, protejat de prevederile Regulamentului (UE) nr. 679/2016 și Legii 190/2018

Punct început	X / Y	Punct sfârşit	X / Y	Lungime segment (** (m)
6	365.944,309 529.364,906	7	365.933,581 529.350,376	18.061
7	365.933,581 529.350,376	8	365.915,464 529.327,644	29.068
8	365.915,464 529.327,644	9	365.894,843 529.296,636	37.239
9	365.894,843 529.296,636	10	365.876,379 529.259,558	41.421
10	365.876,379 529.259,558	11	365.852,937 529.216,25	49.246
11	365.852,937 529.216,25	12	365.830,623 529.160,06	60.459
12	365.830,623 529.160,06	13	365.856,727 529.175,171	30.162
13	365.856,727 529.175,171	14	365.863,673 529.200,301	26.072
14	365.863,673 529.200,301	15	365.877,433 529.219,027	23.238
15	365.877,433 529.219,027	16	365.900,241 529.258,338	45.448
16	365.900,241 529.258,338	17	365.936,983 529.317,571	69.704
17	365.936,983 529.317,571	1	366.004,252 529.397,266	104.29

** Lungimile segmentelor sunt determinate în planul de proiecţie Stereo 70 şi sunt rotunjite la 1 milimetru.
*** Distanţa dintre puncte este formată din segmente cumulate ce sunt mai mici decât valoarea 1 milimetru.

Document care conține date cu caracter personal, protejat de prevederile Regulamentului (UE) nr. 679/2016 și Legii 190/2018

DATE DESPRE IMOBILUL NR. 100104

Oficiul de Cadastru şi Publicitate Imobiliară ALBA
Biroul de Cadastru şi Publicitate Imobiliară Campeni

A. Partea I. Descrierea imobilului

TEREN Extravilan

Adresa: Jud. Alba

Nr. Crt	Nr cadastral Nr. topografic	Suprafaţa* (mp)	Observaţii / Referinţe
A1		3.197	Sector cadastral:151 Teren neimprejmuit;

B. Partea II. Proprietari şi acte

Inscrieri privitoare la dreptul de proprietate şi alte drepturi reale		Referinţe
1 / 10/10/2024		
Act Normativ nr. 7, din 13/03/1996 emis de PARLAMENTUL ROMÂNIEI;		
B1	Inscrierea posesiei, drept de PROPRIETATE, dobandit prin Lege, cota actuala 1/1	A1
	1) **NEIDENTIFICAT NEIDENTIFICAT**	
/		
Act Normativ nr. 7, din 13/03/1996 emis de Parlamentul României (art 13);		
B2	Se noteaza mentiunea de proprietar neidentificat	A1

C. Partea III. SARCINI .

Inscrieri privind dezmembramintele dreptului de proprietate, drepturi reale de garanţie şi sarcini	Referinţe
NU SUNT	

Document care conține date cu caracter personal, protejat de prevederile Regulamentului (UE) nr. 679/2016 și Legii 190/2018

Anexa Nr. 1 La Partea I

Teren

Nr cadastral	Suprafaţa (mp)*	Observaţii / Referinţe
	3.197	

* Suprafaţa este determinată in planul de proiecţie Stereo 70.

DETALII LINIARE IMOBIL

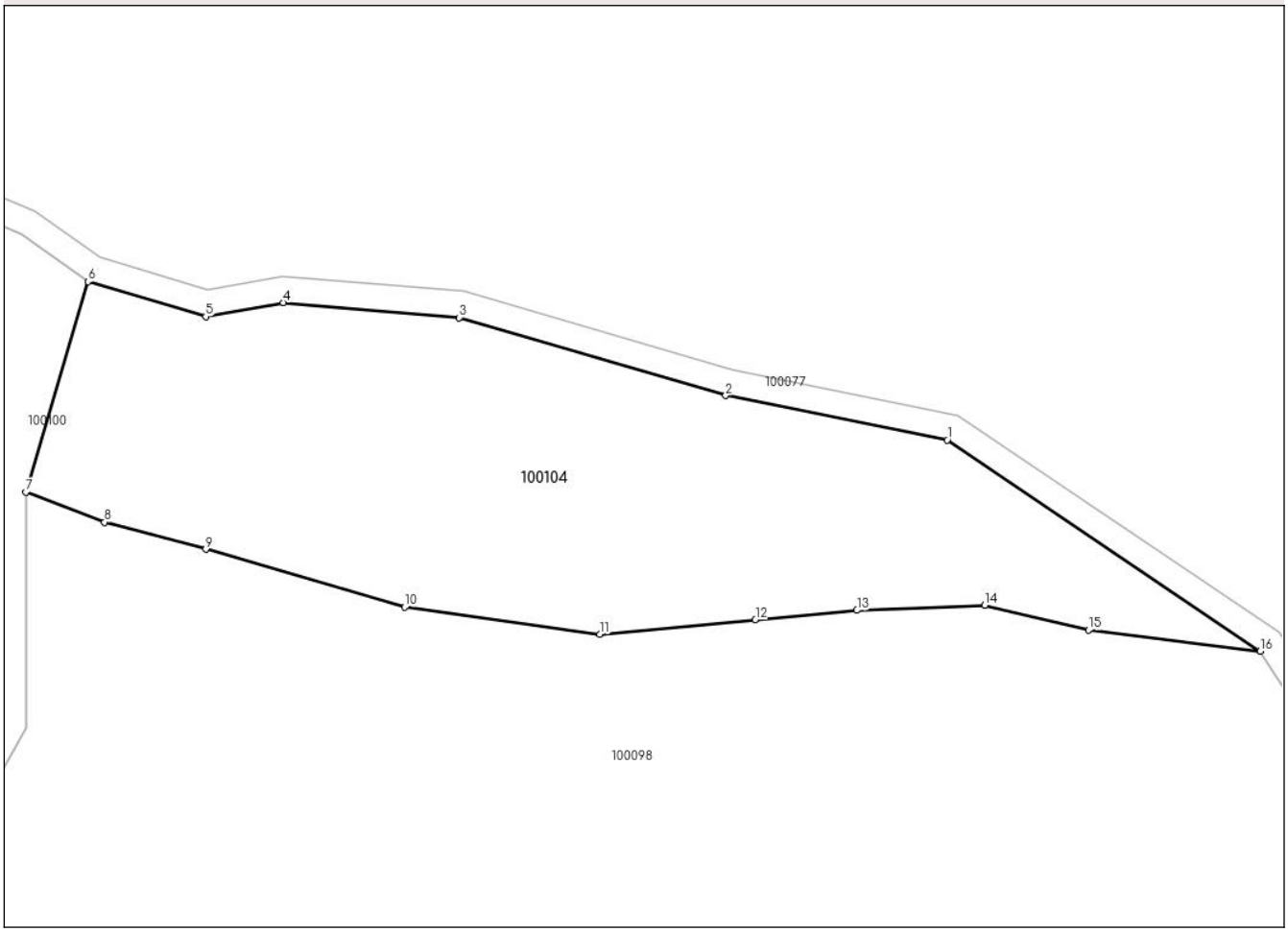

Date referitoare la teren

Crt	Categorie folosință	Intra vilan	Suprafaţa (mp)	Tarla	Parcelă	Nr. topo	Observaţii / Referinţe
1	pasune	NU	3.197	-	-	-	

Lungime Segmente
1) Valorile lungimilor segmentelor sunt obţinute din proiecţie în plan.

Punct început	X / Y	Punct sfârşit	X / Y	Lungime segment (** (m)
1	366.293,523 529.327,52	2	366.268,251 529.332,583	25.774
2	366.268,251 529.332,583	3	366.237,878 529.341,462	31.644
3	366.237,878 529.341,462	4	366.217,802 529.343,168	20.149
4	366.217,802 529.343,168	5	366.208,939 529.341,583	9.004
5	366.208,939 529.341,583	6	366.195,518 529.345,561	13.998

Document care conține date cu caracter personal, protejat de prevederile Regulamentului (UE) nr. 679/2016 și Legii 190/2018

Punct început	X / Y	Punct sfârşit	X / Y	Lungime segment (** (m)
6	366.195,518 529.345,561	7	366.188,431 529.321,578	25.008
7	366.188,431 529.321,578	8	366.197,414 529.318,152	9.614
8	366.197,414 529.318,152	9	366.208,96 529.315,061	11.953
9	366.208,96 529.315,061	10	366.231,641 529.308,467	23.62
10	366.231,641 529.308,467	11	366.253,91 529.305,375	22.483
11	366.253,91 529.305,375	12	366.271,642 529.307,024	17.808
12	366.271,642 529.307,024	13	366.283,223 529.308,101	11.631
13	366.283,223 529.308,101	14	366.297,828 529.308,673	14.617
14	366.297,828 529.308,673	15	366.309,644 529.305,862	12.145
15	366.309,644 529.305,862	16	366.329,243 529.303,446	19.747
16	366.329,243 529.303,446	1	366.293,523 529.327,52	43.075

** Lungimile segmentelor sunt determinate în planul de proiecţie Stereo 70 şi sunt rotunjite la 1 milimetru.
*** Distanţa dintre puncte este formată din segmente cumulate ce sunt mai mici decât valoarea 1 milimetru.

Document care conține date cu caracter personal, protejat de prevederile Regulamentului (UE) nr. 679/2016 și Legii 190/2018

DATE DESPRE IMOBILUL NR. 100107

Oficiul de Cadastru şi Publicitate Imobiliară ALBA
Biroul de Cadastru şi Publicitate Imobiliară Campeni

A. Partea I. Descrierea imobilului

TEREN Extravilan

Adresa: Jud. Alba

Nr. Crt	Nr cadastral Nr. topografic	Suprafaţa* (mp)	Observaţii / Referinţe
A1		10.807	Sector cadastral:151 Teren neimprejmuit;

B. Partea II. Proprietari şi acte

Inscrieri privitoare la dreptul de proprietate şi alte drepturi reale		Referinţe
1 / 10/10/2024		
Act Normativ nr. 7, din 13/03/1996 emis de PARLAMENTUL ROMÂNIEI;		
B1	Intabulare, drept de PROPRIETATE, dobandit prin Lege, cota actuala 1/1	A1
	1) **NEIDENTIFICAT NEIDENTIFICAT**	
Act Administrativ nr. 3942, din 08/10/2024 emis de PRIMĂRIA COMUNEI MOGOȘ;		
B2	Se notează posesia faptică în favoarea lui	A1
	1) **LAZĂR IOAN**	

C. Partea III. SARCINI .

Inscrieri privind dezmembramintele dreptului de proprietate, drepturi reale de garanţie şi sarcini	Referinţe
NU SUNT	

Document care conține date cu caracter personal, protejat de prevederile Regulamentului (UE) nr. 679/2016 și Legii 190/2018

Anexa Nr. 1 La Partea I

Teren

Nr cadastral	Suprafaţa (mp)*	Observaţii / Referinţe
	10.807	

* Suprafaţa este determinată in planul de proiecţie Stereo 70.

DETALII LINIARE IMOBIL

Date referitoare la teren

Crt	Categorie folosință	Intra vilan	Suprafaţa (mp)	Tarla	Parcelă	Nr. topo	Observaţii / Referinţe
1	pasune	NU	10.807	-	-	-	

Lungime Segmente

1) Valorile lungimilor segmentelor sunt obţinute din proiecţie în plan.

Punct început	X / Y	Punct sfârşit	X / Y	Lungime segment (** (m)
1	366.030,528 529.466,808	2	366.016,477 529.481,552	20.367
3	366.006,725 529.489,225	4	366.000,655 529.482,916	8.755
5	365.992,913 529.473,576	6	365.977,155 529.457,68	22.383
7	365.935,91 529.419,713	8	365.899,751 529.385,555	49.742
9	365.885,594 529.354,205	10	365.877,363 529.329,447	26.091

Punct început	X / Y	Punct sfârşit	X / Y	Lungime segment (** (m)
2	366.016,477 529.481,552	3	366.006,725 529.489,225	12.409
4	366.000,655 529.482,916	5	365.992,913 529.473,576	12.132
6	365.977,155 529.457,68	7	365.935,91 529.419,713	56.059
8	365.899,751 529.385,555	9	365.885,594 529.354,205	34.398
10	365.877,363 529.329,447	11	365.866,57 529.287,424	43.387

Document care conține date cu caracter personal, protejat de prevederile Regulamentului (UE) nr. 679/2016 și Legii 190/2018

Punct început	X / Y	Punct sfârşit	X / Y	Lungime segment (** (m)
11	365.866,57 529.287,424	12	365.855,062 529.252,478	36.791
13	365.837,186 529.202,683	14	365.829,262 529.168,365	35.221
15	365.830,623 529.160,06	16	365.852,937 529.216,25	60.459
17	365.876,379 529.259,558	18	365.894,843 529.296,636	41.421
19	365.915,464 529.327,644	20	365.933,581 529.350,376	29.068
21	365.944,309 529.364,906	22	365.990,817 529.416,466	69.437

Punct început	X / Y	Punct sfârşit	X / Y	Lungime segment (** (m)
12	365.855,062 529.252,478	13	365.837,186 529.202,683	52.907
14	365.829,262 529.168,365	15	365.830,623 529.160,06	8.416
16	365.852,937 529.216,25	17	365.876,379 529.259,558	49.246
18	365.894,843 529.296,636	19	365.915,464 529.327,644	37.239
20	365.933,581 529.350,376	21	365.944,309 529.364,906	18.061
22	365.990,817 529.416,466	1	366.030,528 529.466,808	64.119

** Lungimile segmentelor sunt determinate în planul de proiecţie Stereo 70 şi sunt rotunjite la 1 milimetru.
*** Distanţa dintre puncte este formată din segmente cumulate ce sunt mai mici decât valoarea 1 milimetru.

Document care conține date cu caracter personal, protejat de prevederile Regulamentului (UE) nr. 679/2016 și Legii 190/2018

DATE DESPRE IMOBILUL NR. 100108

Oficiul de Cadastru şi Publicitate Imobiliară ALBA
Biroul de Cadastru şi Publicitate Imobiliară Campeni

A. Partea I. Descrierea imobilului

TEREN Extravilan

Adresa: Jud. Alba

Nr. Crt	Nr cadastral Nr. topografic	Suprafaţa* (mp)	Observaţii / Referinţe
A1		5.359	Sector cadastral:151 Teren neimprejmuit;

B. Partea II. Proprietari şi acte

Inscrieri privitoare la dreptul de proprietate şi alte drepturi reale		Referinţe
1 / 10/10/2024		
Act Normativ nr. 7, din 13/03/1996 emis de PARLAMENTUL ROMÂNIEI;		
B1	Intabulare, drept de PROPRIETATE, dobandit prin Lege, cota actuala 1/1	A1
	1) **NEIDENTIFICAT NEIDENTIFICAT**	
Act Administrativ nr. 3942, din 08/10/2024 emis de PRIMĂRIA COMUNEI MOGOȘ;		
B2	Se notează posesia faptică în favoarea lui	A1
	1) **MACARIE ILIE**	

C. Partea III. SARCINI .

Inscrieri privind dezmembramintele dreptului de proprietate, drepturi reale de garanţie şi sarcini	Referinţe
NU SUNT	

Document care conține date cu caracter personal, protejat de prevederile Regulamentului (UE) nr. 679/2016 și Legii 190/2018

Anexa Nr. 1 La Partea I

Teren

Nr cadastral	Suprafaţa (mp)*	Observaţii / Referinţe
	5.359	

* Suprafaţa este determinată in planul de proiecţie Stereo 70.

DETALII LINIARE IMOBIL

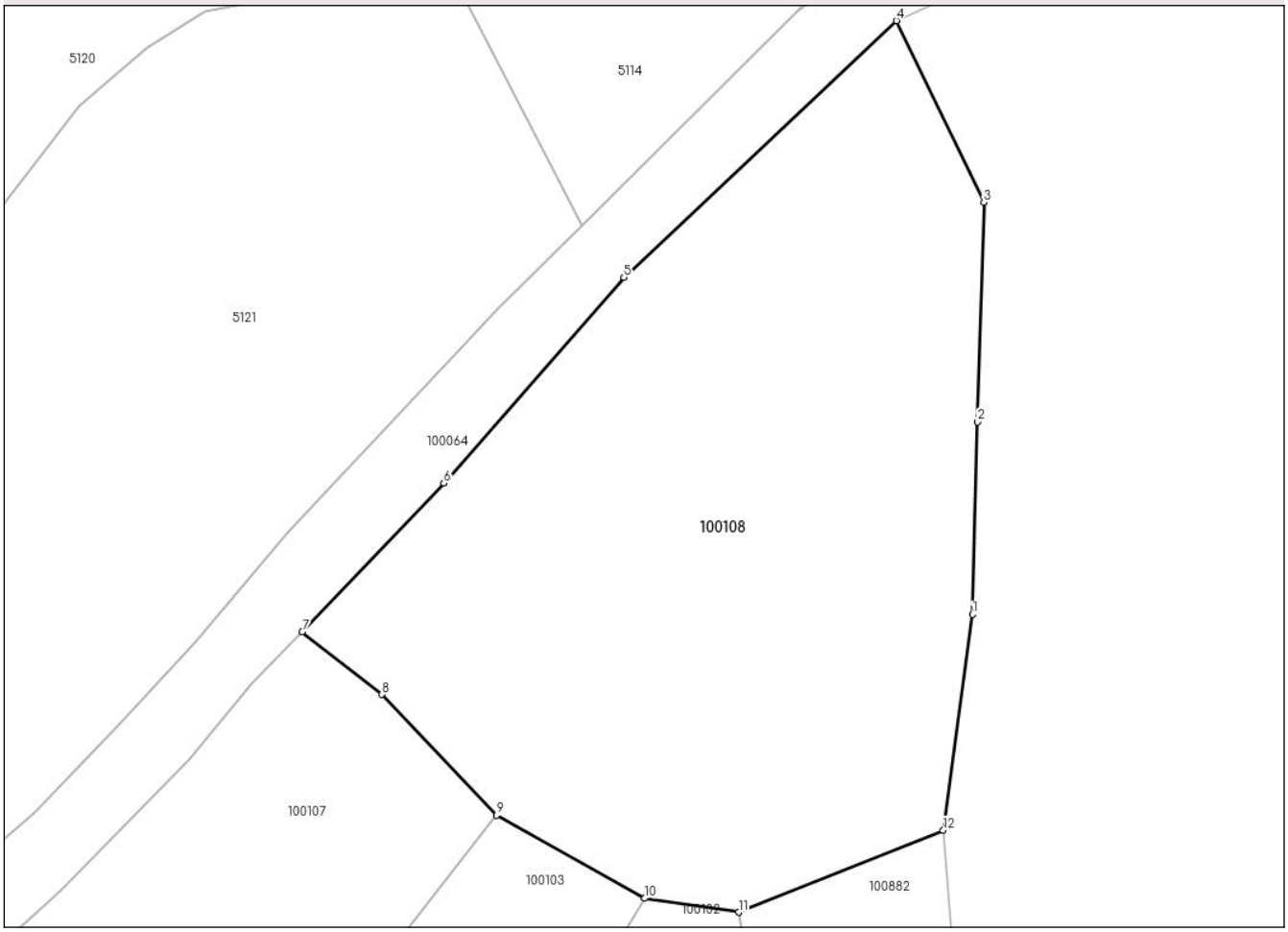

Date referitoare la teren

Crt	Categorie folosință	Intra vilan	Suprafaţa (mp)	Tarla	Parcelă	Nr. topo	Observaţii / Referinţe
1	pasune	NU	5.359	-	-	-	

Lungime Segmente
1) Valorile lungimilor segmentelor sunt obţinute din proiecţie în plan.

Punct început	X / Y	Punct sfârşit	X / Y	Lungime segment (** (m)
1	366.088,812 529.491,357	2	366.089,464 529.514,913	23.565
2	366.089,464 529.514,913	3	366.090,208 529.541,8	26.897
3	366.090,208 529.541,8	4	366.079,495 529.563,994	24.644
4	366.079,495 529.563,994	5	366.046,112 529.532,6	45.825
5	366.046,112 529.532,6	6	366.024,054 529.507,415	33.479

Document care conține date cu caracter personal, protejat de prevederile Regulamentului (UE) nr. 679/2016 și Legii 190/2018

Punct început	X / Y	Punct sfârşit	X / Y	Lungime segment (** (m)
6	366.024,054 529.507,415	7	366.006,725 529.489,225	25.123
7	366.006,725 529.489,225	8	366.016,477 529.481,552	12.409
8	366.016,477 529.481,552	9	366.030,528 529.466,808	20.367
9	366.030,528 529.466,808	10	366.048,68 529.456,61	20.82
10	366.048,68 529.456,61	11	366.060,175 529.454,921	11.619
11	366.060,175 529.454,921	12	366.085,245 529.464,954	27.004
12	366.085,245 529.464,954	1	366.088,812 529.491,357	26.643

** Lungimile segmentelor sunt determinate în planul de proiecţie Stereo 70 şi sunt rotunjite la 1 milimetru.
*** Distanţa dintre puncte este formată din segmente cumulate ce sunt mai mici decât valoarea 1 milimetru.

Document care conține date cu caracter personal, protejat de prevederile Regulamentului (UE) nr. 679/2016 și Legii 190/2018

DATE DESPRE IMOBILUL NR. 100751

Oficiul de Cadastru şi Publicitate Imobiliară ALBA
Biroul de Cadastru şi Publicitate Imobiliară Campeni

A. Partea I. Descrierea imobilului

TEREN Extravilan

Adresa: Jud. Alba

Nr. Crt	Nr cadastral Nr. topografic	Suprafaţa* (mp)	Observaţii / Referinţe
A1		6.000	Sector cadastral:151 Teren neimprejmuit;

B. Partea II. Proprietari şi acte

Inscrieri privitoare la dreptul de proprietate şi alte drepturi reale		Referinţe
1 / 10/10/2024		
Act Normativ nr. 7, din 13/03/1996 emis de PARLAMENTUL ROMÂNIEI;		
B1	Inscrierea posesiei, drept de PROPRIETATE, dobandit prin Lege, cota actuala 1/1	A1
	1) **NEIDENTIFICAT NEIDENTIFICAT**	
/		
Act Normativ nr. 7, din 13/03/1996 emis de Parlamentul României (art 13);		
B2	Se noteaza mentiunea de proprietar neidentificat	A1

C. Partea III. SARCINI .

Inscrieri privind dezmembramintele dreptului de proprietate, drepturi reale de garanţie şi sarcini	Referinţe
NU SUNT	

Document care conține date cu caracter personal, protejat de prevederile Regulamentului (UE) nr. 679/2016 și Legii 190/2018

Anexa Nr. 1 La Partea I

Teren

Nr cadastral	Suprafaţa (mp)*	Observaţii / Referinţe
	6.000	

* Suprafaţa este determinată in planul de proiecţie Stereo 70.

DETALII LINIARE IMOBIL

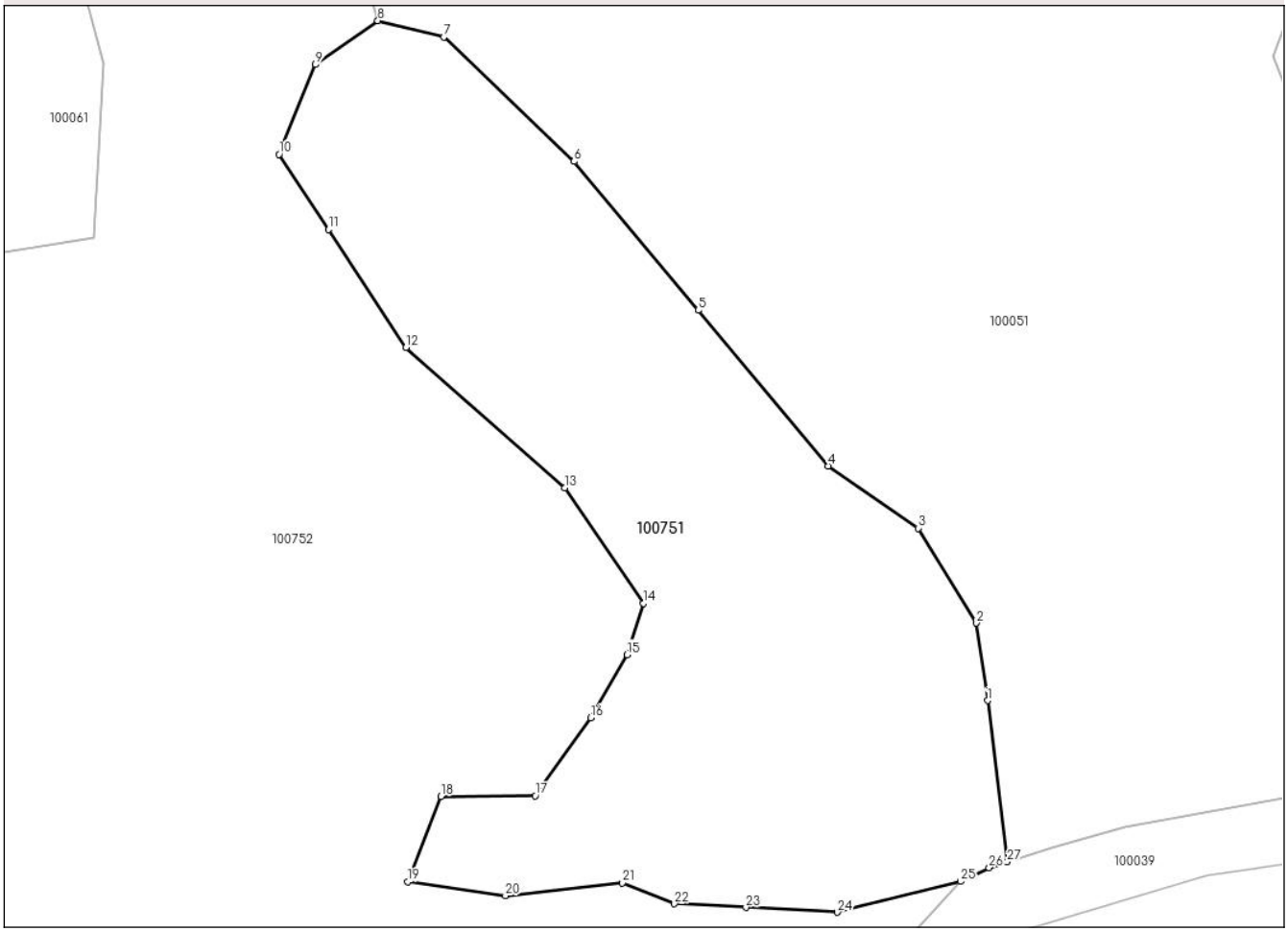

Date referitoare la teren

Crt	Categorie folosință	Intra vilan	Suprafaţa (mp)	Tarla	Parcelă	Nr. topo	Observaţii / Referinţe
1	pasune	NU	6.000	-	-	-	

Lungime Segmente

1) Valorile lungimilor segmentelor sunt obţinute din proiecţie în plan.

Punct început	X / Y	Punct sfârşit	X / Y	Lungime segment (** (m)
1	366.629,188 528.259,486	2	366.627,61 528.270,524	11.151
3	366.619,26 528.284,027	4	366.606,46 528.292,903	15.577
5	366.587,912 528.315,094	6	366.570,198 528.336,288	27.622
7	366.551,6 528.353,995	8	366.542,196 528.356,344	9.693
9	366.533,313 528.350,078	10	366.528,089 528.337,286	13.818

Punct început	X / Y	Punct sfârşit	X / Y	Lungime segment (** (m)
2	366.627,61 528.270,524	3	366.619,26 528.284,027	15.876
4	366.606,46 528.292,903	5	366.587,912 528.315,094	28.922
6	366.570,198 528.336,288	7	366.551,6 528.353,995	25.679
8	366.542,196 528.356,344	9	366.533,313 528.350,078	10.87
10	366.528,089 528.337,286	11	366.535,142 528.326,582	12.819

Document care conține date cu caracter personal, protejat de prevederile Regulamentului (UE) nr. 679/2016 și Legii 190/2018

Punct început	X / Y	Punct sfârşit	X / Y	Lungime segment (** (m)
11	366.535,142 528.326,582	12	366.546,215 528.309,779	20.123
13	366.568,842 528.289,77	14	366.580,075 528.273,323	19.917
15	366.577,724 528.266,013	16	366.572,574 528.257,001	10.379
17	366.564,662 528.245,91	18	366.551,221 528.245,811	13.441
19	366.546,501 528.233,681	20	366.560,392 528.231,659	14.038
21	366.577,105 528.233,494	22	366.584,516 528.230,507	7.99
23	366.594,704 528.229,984	24	366.607,759 528.229,316	13.071
25	366.625,353 528.233,7	26	366.629,408 528.235,658	4.502
27	366.631,988 528.236,501	1	366.629,188 528.259,486	23.155

Punct început	X / Y	Punct sfârşit	X / Y	Lungime segment (** (m)
12	366.546,215 528.309,779	13	366.568,842 528.289,77	30.205
14	366.580,075 528.273,323	15	366.577,724 528.266,013	7.679
16	366.572,574 528.257,001	17	366.564,662 528.245,91	13.624
18	366.551,221 528.245,811	19	366.546,501 528.233,681	13.017
20	366.560,392 528.231,659	21	366.577,105 528.233,494	16.813
22	366.584,516 528.230,507	23	366.594,704 528.229,984	10.202
24	366.607,759 528.229,316	25	366.625,353 528.233,7	18.133
26	366.629,408 528.235,658	27	366.631,988 528.236,501	2.715

** Lungimile segmentelor sunt determinate în planul de proiecţie Stereo 70 şi sunt rotunjite la 1 milimetru.
*** Distanţa dintre puncte este formată din segmente cumulate ce sunt mai mici decât valoarea 1 milimetru.

Document care conține date cu caracter personal, protejat de prevederile Regulamentului (UE) nr. 679/2016 și Legii 190/2018

DATE DESPRE IMOBILUL NR. 100752

Oficiul de Cadastru şi Publicitate Imobiliară ALBA
Biroul de Cadastru şi Publicitate Imobiliară Campeni

A. Partea I. Descrierea imobilului

TEREN Extravilan

Adresa: Jud. Alba

Nr. Crt	Nr cadastral Nr. topografic	Suprafaţa* (mp)	Observaţii / Referinţe
A1		16.668	Sector cadastral:151 Teren neimprejmuit;

B. Partea II. Proprietari şi acte

Inscrieri privitoare la dreptul de proprietate şi alte drepturi reale		Referinţe
1 / 10/10/2024		
Act Normativ nr. 7, din 13/03/1996 emis de PARLAMENTUL ROMÂNIEI;		
B1	Intabulare, drept de PROPRIETATE, dobandit prin Lege, cota actuala 1/1	A1
	1) **NEIDENTIFICAT NEIDENTIFICAT**	
Act Administrativ nr. 3942, din 08/10/2024 emis de PRIMĂRIA COMUNEI MOGOȘ;		
B2	Se notează posesia faptică în favoarea lui	A1
	1) **LAZĂR IOAN**	

C. Partea III. SARCINI .

Inscrieri privind dezmembramintele dreptului de proprietate, drepturi reale de garanţie şi sarcini	Referinţe
NU SUNT	

Document care conține date cu caracter personal, protejat de prevederile Regulamentului (UE) nr. 679/2016 și Legii 190/2018

Anexa Nr. 1 La Partea I

Teren

Nr cadastral	Suprafaţa (mp)*	Observaţii / Referinţe
	16.668	

* Suprafaţa este determinată in planul de proiecţie Stereo 70.

DETALII LINIARE IMOBIL

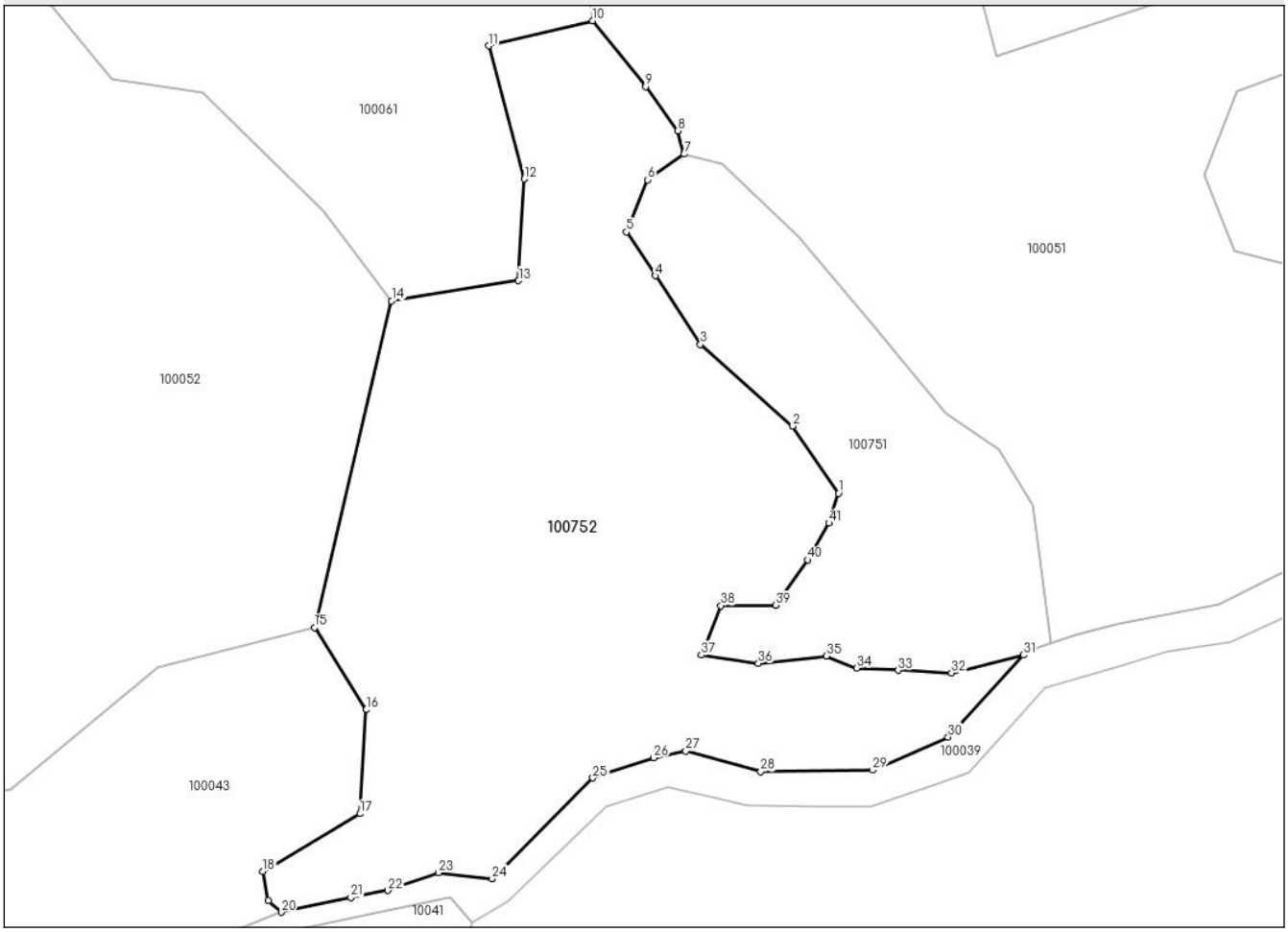

Date referitoare la teren

Crt	Categorie folosință	Intra vilan	Suprafaţa (mp)	Tarla	Parcelă	Nr. topo	Observaţii / Referinţe
1	pasune	NU	16.668	-	-	-	

Lungime Segmente

1) Valorile lungimilor segmentelor sunt obţinute din proiecţie în plan.

Punct început	X / Y	Punct sfârşit	X / Y	Lungime segment
1	366.580,075 528.273,323	2	366.568,842 528.289,77	19.917
4	366.535,142 528.326,582	5	366.528,089 528.337,286	12.819
7	366.542,196 528.356,344	8	366.540,668 528.362,1	5.955
10	366.519,734 528.389,036	11	366.494,258 528.382,895	26.205
13	366.501,637 528.325,403	14	366.470,538 528.320,426	31.495
16	366.464,317 528.220,34	17	366.462,696 528.194,852	25.54

Punct început	X / Y	Punct sfârşit	X / Y	Lungime segment
2	366.568,842 528.289,77	3	366.546,215 528.309,779	30.205
5	366.528,089 528.337,286	6	366.533,313 528.350,078	13.818
8	366.540,668 528.362,1	9	366.532,777 528.372,896	13.372
11	366.494,258 528.382,895	12	366.503,012 528.350,31	33.741
14	366.470,538 528.320,426	15	366.451,605 528.240,481	82.156
17	366.462,696 528.194,852	18	366.438,948 528.180,692	27.648

Punct început	X / Y	Punct sfârşit	X / Y	Lungime segment
3	366.546,215 528.309,779	4	366.535,142 528.326,582	20.123
6	366.533,313 528.350,078	7	366.542,196 528.356,344	10.87
9	366.532,777 528.372,896	10	366.519,734 528.389,036	20.752
12	366.503,012 528.350,31	13	366.501,637 528.325,403	24.944
15	366.451,605 528.240,481	16	366.464,317 528.220,34	23.817
18	366.438,948 528.180,692	19	366.440,304 528.173,593	7.228

Document care conține date cu caracter personal, protejat de prevederile Regulamentului (UE) nr. 679/2016 și Legii 190/2018

Punct început	X / Y	Punct sfârşit	X / Y	Lungime segment
19	366.440,304 528.173,593	20	366.443,508 528.170,747	4.286
22	366.469,613 528.176,065	23	366.481,997 528.180,438	13.134
25	366.519,828 528.203,602	26	366.534,715 528.208,562	15.691
28	366.560,992 528.205,181	29	366.588,444 528.205,522	27.454
31	366.625,353 528.233,7	32	366.607,759 528.229,316	18.133
34	366.584,516 528.230,507	35	366.577,105 528.233,494	7.99
37	366.546,501 528.233,681	38	366.551,221 528.245,811	13.017
40	366.572,574 528.257,001	41	366.577,724 528.266,013	10.379

Punct început	X / Y	Punct sfârşit	X / Y	Lungime segment
20	366.443,508 528.170,747	21	366.460,533 528.174,336	17.399
23	366.481,997 528.180,438	24	366.495,178 528.178,932	13.267
26	366.534,715 528.208,562	27	366.542,609 528.210,252	8.073
29	366.588,444 528.205,522	30	366.606,923 528.213,659	20.191
32	366.607,759 528.229,316	33	366.594,704 528.229,984	13.071
35	366.577,105 528.233,494	36	366.560,392 528.231,659	16.813
38	366.551,221 528.245,811	39	366.564,662 528.245,91	13.441
41	366.577,724 528.266,013	1	366.580,075 528.273,323	7.679

Punct început	X / Y	Punct sfârşit	X / Y	Lungime segment
21	366.460,533 528.174,336	22	366.469,613 528.176,065	9.243
24	366.495,178 528.178,932	25	366.519,828 528.203,602	34.875
27	366.542,609 528.210,252	28	366.560,992 528.205,181	19.069
30	366.606,923 528.213,659	31	366.625,353 528.233,7	27.228
33	366.594,704 528.229,984	34	366.584,516 528.230,507	10.202
36	366.560,392 528.231,659	37	366.546,501 528.233,681	14.038
39	366.564,662 528.245,91	40	366.572,574 528.257,001	13.624

**** Lungimile segmentelor sunt determinate în planul de proiecţie Stereo 70 şi sunt rotunjite la 1 milimetru.**
***** Distanţa dintre puncte este formată din segmente cumulate ce sunt mai mici decât valoarea 1 milimetru.**

Document care conține date cu caracter personal, protejat de prevederile Regulamentului (UE) nr. 679/2016 și Legii 190/2018

DATE DESPRE IMOBILUL NR. 100882

Oficiul de Cadastru şi Publicitate Imobiliară ALBA
Biroul de Cadastru şi Publicitate Imobiliară Campeni

A. Partea I. Descrierea imobilului

TEREN Extravilan

Adresa: Jud. Alba

Nr. Crt	Nr cadastral Nr. topografic	Suprafaţa* (mp)	Observaţii / Referinţe
A1		1.837	Sector cadastral:151 Teren neimprejmuit;

B. Partea II. Proprietari şi acte

Inscrieri privitoare la dreptul de proprietate şi alte drepturi reale		Referinţe
1 / 10/10/2024		
Act Normativ nr. 7, din 13/03/1996 emis de PARLAMENTUL ROMÂNIEI;		
B1	Inscrierea posesiei, drept de PROPRIETATE, dobandit prin Lege, cota actuala 1/1	A1
	1) **NEIDENTIFICAT NEIDENTIFICAT**	
/		
Act Normativ nr. 7, din 13/03/1996 emis de Parlamentul României (art 13);		
B2	Se noteaza mentiunea de proprietar neidentificat	A1

C. Partea III. SARCINI .

Inscrieri privind dezmembramintele dreptului de proprietate, drepturi reale de garanţie şi sarcini	Referinţe
NU SUNT	

Document care conține date cu caracter personal, protejat de prevederile Regulamentului (UE) nr. 679/2016 și Legii 190/2018

Anexa Nr. 1 La Partea I

Teren

Nr cadastral	Suprafaţa (mp)*	Observaţii / Referinţe
	1.837	

* Suprafaţa este determinată in planul de proiecţie Stereo 70.

DETALII LINIARE IMOBIL

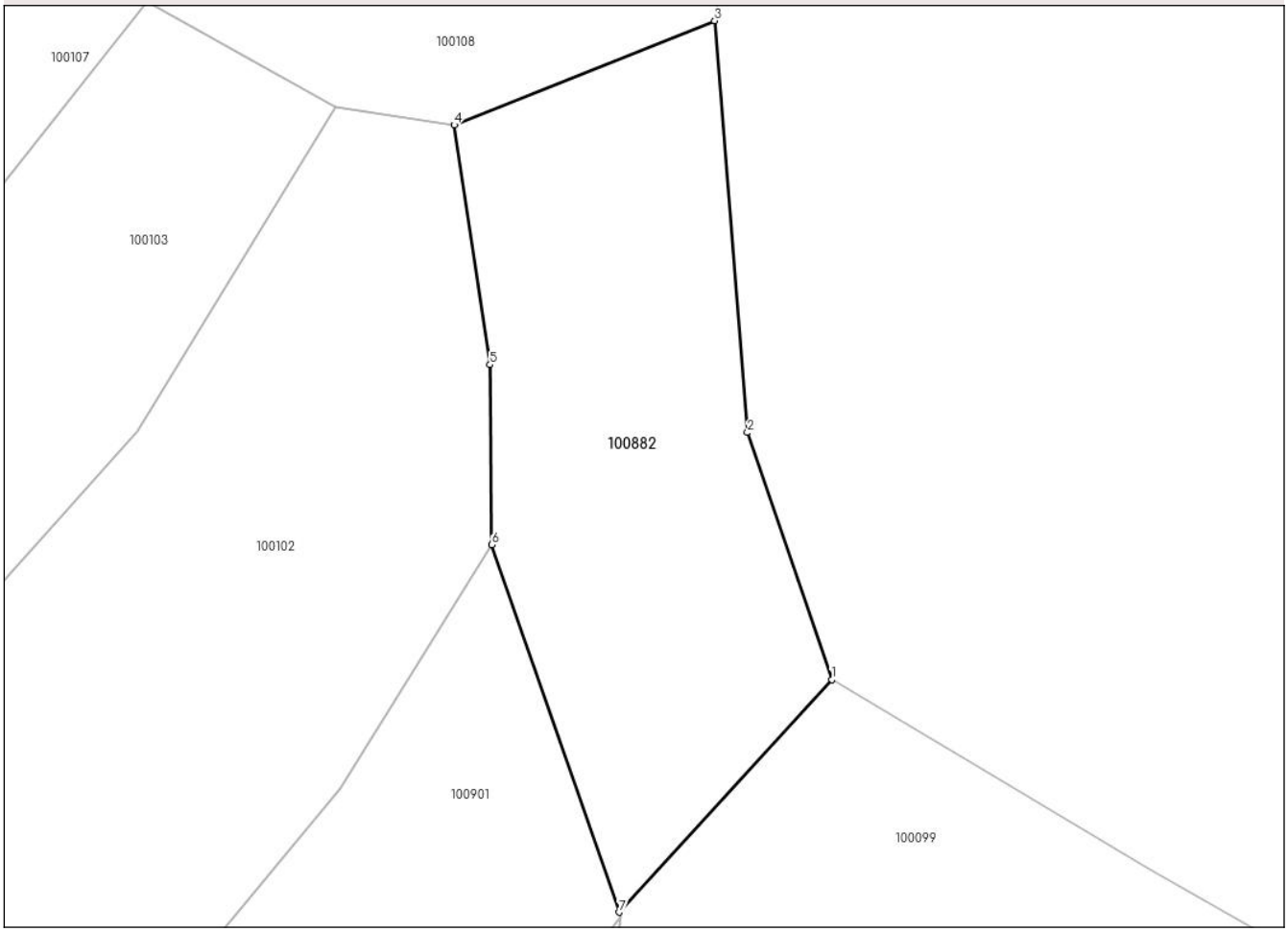

Date referitoare la teren

Crt	Categorie folosință	Intra vilan	Suprafaţa (mp)	Tarla	Parcelă	Nr. topo	Observaţii / Referinţe
1	pasune	NU	1.837	-	-	-	

Lungime Segmente
1) Valorile lungimilor segmentelor sunt obţinute din proiecţie în plan.

Punct început	X / Y	Punct sfârşit	X / Y	Lungime segment (** (m)
1	366.096,54 529.401,563	2	366.088,41 529.425,332	25.121
2	366.088,41 529.425,332	3	366.085,245 529.464,954	39.749
3	366.085,245 529.464,954	4	366.060,175 529.454,921	27.004
4	366.060,175 529.454,921	5	366.063,607 529.431,866	23.308
5	366.063,607 529.431,866	6	366.063,796 529.414,544	17.323

Document care conține date cu caracter personal, protejat de prevederile Regulamentului (UE) nr. 679/2016 și Legii 190/2018

Punct început	X / Y	Punct sfârşit	X / Y	Lungime segment (** (m)
6	366.063,796 529.414,544	7	366.076,041 529.379,184	37.42
7	366.076,041 529.379,184	1	366.096,54 529.401,563	30.349

** Lungimile segmentelor sunt determinate în planul de proiecţie Stereo 70 şi sunt rotunjite la 1 milimetru.
*** Distanţa dintre puncte este formată din segmente cumulate ce sunt mai mici decât valoarea 1 milimetru.

Document care conține date cu caracter personal, protejat de prevederile Regulamentului (UE) nr. 679/2016 și Legii 190/2018

DATE DESPRE IMOBILUL NR. 100886

Oficiul de Cadastru şi Publicitate Imobiliară ALBA
Biroul de Cadastru şi Publicitate Imobiliară Campeni

A. Partea I. Descrierea imobilului

TEREN Extravilan

Adresa: Jud. Alba

Nr. Crt	Nr cadastral Nr. topografic	Suprafaţa* (mp)	Observaţii / Referinţe
A1		2.309	Sector cadastral:151 Teren neimprejmuit;

B. Partea II. Proprietari şi acte

Inscrieri privitoare la dreptul de proprietate şi alte drepturi reale		Referinţe
1 / 10/10/2024		
Act Normativ nr. 7, din 13/03/1996 emis de PARLAMENTUL ROMÂNIEI;		
B1	Inscrierea posesiei, drept de PROPRIETATE, dobandit prin Lege, cota actuala 1/1	A1
	1) **NEIDENTIFICAT NEIDENTIFICAT**	
/		
Act Normativ nr. 7, din 13/03/1996 emis de Parlamentul României (art 13);		
B2	Se noteaza mentiunea de proprietar neidentificat	A1

C. Partea III. SARCINI .

Inscrieri privind dezmembramintele dreptului de proprietate, drepturi reale de garanţie şi sarcini	Referinţe
NU SUNT	

Document care conține date cu caracter personal, protejat de prevederile Regulamentului (UE) nr. 679/2016 și Legii 190/2018

Anexa Nr. 1 La Partea I

Teren

Nr cadastral	Suprafaţa (mp)*	Observaţii / Referinţe
	2.309	

* Suprafaţa este determinată in planul de proiecţie Stereo 70.

DETALII LINIARE IMOBIL

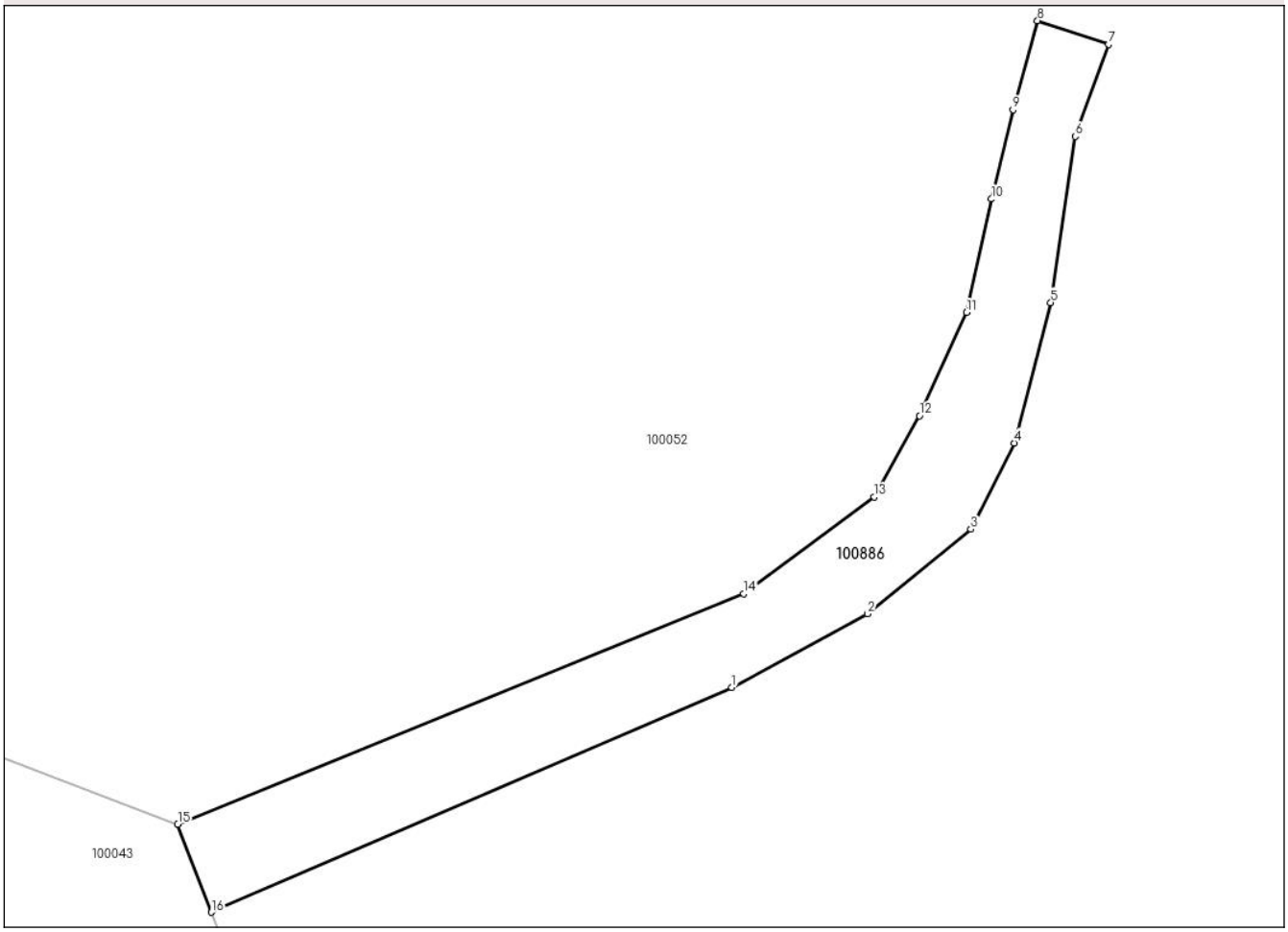

Date referitoare la teren

Crt	Categorie folosință	Intra vilan	Suprafaţa (mp)	Tarla	Parcelă	Nr. topo	Observaţii / Referinţe
1	pasune	NU	2.309	-	-	-	

Lungime Segmente
1) Valorile lungimilor segmentelor sunt obţinute din proiecţie în plan.

Punct început	X / Y	Punct sfârşit	X / Y	Lungime segment (** (m)
1	365.894,238 528.147,775	2	365.913,711 528.158,316	22.143
2	365.913,711 528.158,316	3	365.928,579 528.170,459	19.197
3	365.928,579 528.170,459	4	365.934,786 528.182,828	13.839
4	365.934,786 528.182,828	5	365.940,056 528.202,977	20.827
5	365.940,056 528.202,977	6	365.943,585 528.226,812	24.095

Document care conține date cu caracter personal, protejat de prevederile Regulamentului (UE) nr. 679/2016 și Legii 190/2018

Punct început	X / Y	Punct sfârşit	X / Y	Lungime segment (** (m)
6	365.943,585 528.226,812	7	365.948,328 528.240,034	14.047
7	365.948,328 528.240,034	8	365.938,149 528.243,424	10.729
8	365.938,149 528.243,424	9	365.934,62 528.230,644	13.259
9	365.934,62 528.230,644	10	365.931,551 528.217,843	13.163
10	365.931,551 528.217,843	11	365.927,928 528.201,57	16.672
11	365.927,928 528.201,57	12	365.921,215 528.186,721	16.296
12	365.921,215 528.186,721	13	365.914,669 528.175,093	13.344
13	365.914,669 528.175,093	14	365.895,961 528.161,204	23.3
14	365.895,961 528.161,204	15	365.814,647 528.128,134	87.781
15	365.814,647 528.128,134	16	365.819,472 528.115,504	13.52
16	365.819,472 528.115,504	1	365.894,238 528.147,775	81.432

** Lungimile segmentelor sunt determinate în planul de proiecţie Stereo 70 şi sunt rotunjite la 1 milimetru.
*** Distanţa dintre puncte este formată din segmente cumulate ce sunt mai mici decât valoarea 1 milimetru.

Document care conține date cu caracter personal, protejat de prevederile Regulamentului (UE) nr. 679/2016 și Legii 190/2018

DATE DESPRE IMOBILUL NR. 100901

Oficiul de Cadastru şi Publicitate Imobiliară ALBA
Biroul de Cadastru şi Publicitate Imobiliară Campeni

A. Partea I. Descrierea imobilului

TEREN Extravilan

Adresa: Jud. Alba

Nr. Crt	Nr cadastral Nr. topografic	Suprafaţa* (mp)	Observaţii / Referinţe
A1		4.523	Sector cadastral:151 Teren neimprejmuit;

B. Partea II. Proprietari şi acte

Inscrieri privitoare la dreptul de proprietate şi alte drepturi reale		Referinţe
1 / 10/10/2024		
Act Normativ nr. 7, din 13/03/1996 emis de PARLAMENTUL ROMÂNIEI;		
B1	Intabulare, drept de PROPRIETATE, dobandit prin Lege, cota actuala 1/1	A1
	1) **NEIDENTIFICAT NEIDENTIFICAT**	
Act Administrativ nr. 3942, din 08/10/2024 emis de PRIMĂRIA COMUNEI MOGOȘ;		
B2	Se notează posesia faptică în favoarea lui	A1
	1) **RĂBULEA ȘTEFAN**	

C. Partea III. SARCINI .

Inscrieri privind dezmembramintele dreptului de proprietate, drepturi reale de garanţie şi sarcini	Referinţe
NU SUNT	

Document care conține date cu caracter personal, protejat de prevederile Regulamentului (UE) nr. 679/2016 și Legii 190/2018

Anexa Nr. 1 La Partea I

Teren

Nr cadastral	Suprafaţa (mp)*	Observaţii / Referinţe
	4.523	

* Suprafaţa este determinată in planul de proiecţie Stereo 70.

DETALII LINIARE IMOBIL

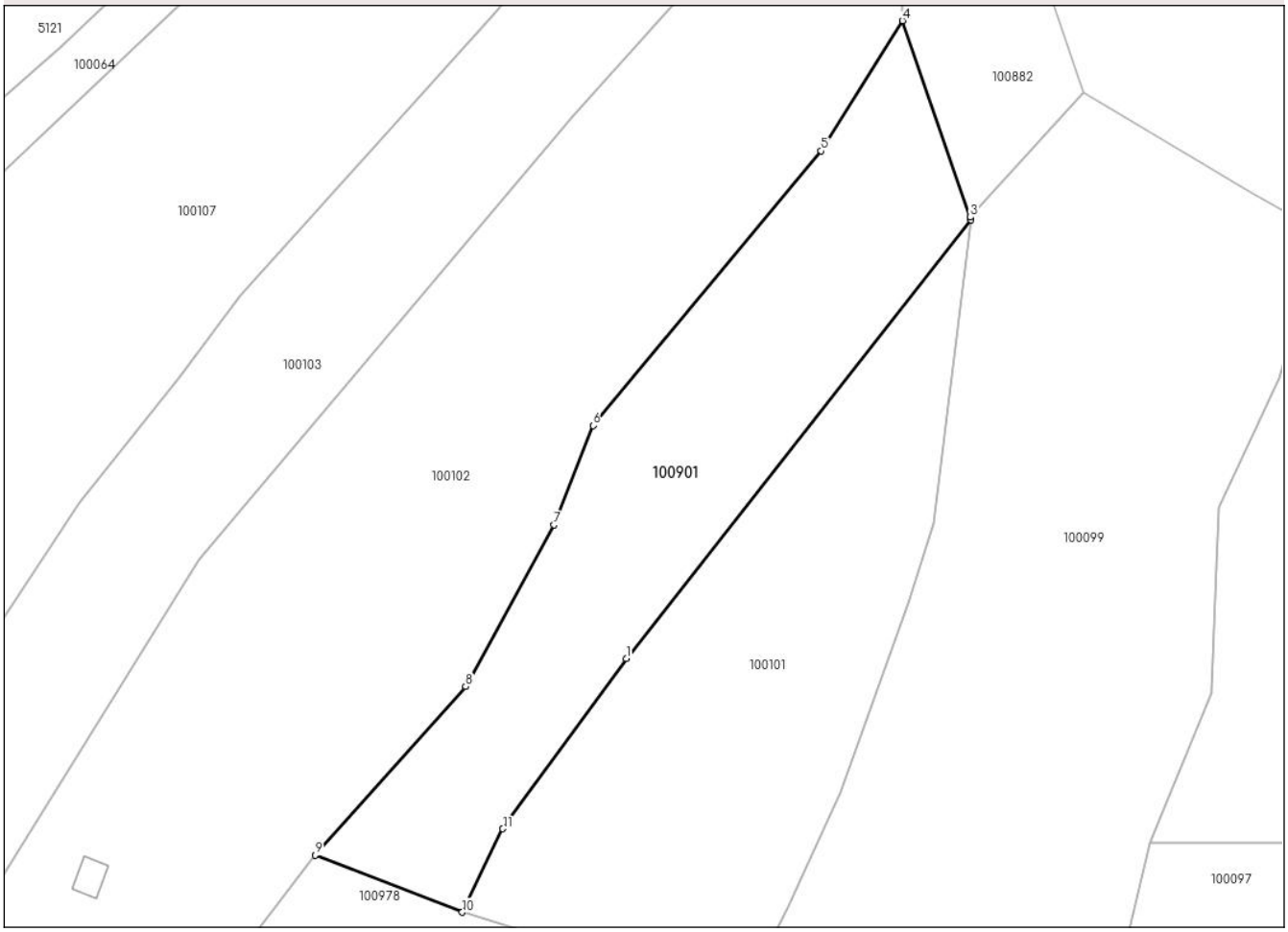

Date referitoare la teren

Crt	Categorie folosință	Intra vilan	Suprafaţa (mp)	Tarla	Parcelă	Nr. topo	Observaţii / Referinţe
1	pasune	NU	4.523	-	-	-	

Lungime Segmente
1) Valorile lungimilor segmentelor sunt obţinute din proiecţie în plan.

Punct început	X / Y	Punct sfârşit	X / Y	Lungime segment (** (m)
1	366.014,007 529.299,693	2	366.076,18 529.378,711	100.545
2	366.076,18 529.378,711	3	366.076,041 529.379,184	0.493
3	366.076,041 529.379,184	4	366.063,796 529.414,544	37.42
4	366.063,796 529.414,544	5	366.049,149 529.391,098	27.645
5	366.049,149 529.391,098	6	366.008,086 529.341,638	64.285

Document care conține date cu caracter personal, protejat de prevederile Regulamentului (UE) nr. 679/2016 și Legii 190/2018

Punct început	X / Y	Punct sfârşit	X / Y	Lungime segment (** (m)
6	366.008,086 529.341,638	7	366.001,026 529.323,757	19.224
7	366.001,026 529.323,757	8	365.985,086 529.294,636	33.198
8	365.985,086 529.294,636	9	365.957,927 529.264,289	40.726
9	365.957,927 529.264,289	10	365.984,475 529.254,032	28.461
10	365.984,475 529.254,032	11	365.991,773 529.269,054	16.701
11	365.991,773 529.269,054	1	366.014,007 529.299,693	37.856

** Lungimile segmentelor sunt determinate în planul de proiecţie Stereo 70 şi sunt rotunjite la 1 milimetru.
*** Distanţa dintre puncte este formată din segmente cumulate ce sunt mai mici decât valoarea 1 milimetru.

Document care conține date cu caracter personal, protejat de prevederile Regulamentului (UE) nr. 679/2016 și Legii 190/2018

DATE DESPRE IMOBILUL NR. 100902

Oficiul de Cadastru şi Publicitate Imobiliară ALBA
Biroul de Cadastru şi Publicitate Imobiliară Campeni

A. Partea I. Descrierea imobilului

TEREN Extravilan

Adresa: Jud. Alba

Nr. Crt	Nr cadastral Nr. topografic	Suprafaţa* (mp)	Observaţii / Referinţe
A1		6.580	Sector cadastral:151 Teren neimprejmuit;

B. Partea II. Proprietari şi acte

Inscrieri privitoare la dreptul de proprietate şi alte drepturi reale		Referinţe
1 / 10/10/2024		
Act Normativ nr. 7, din 13/03/1996 emis de PARLAMENTUL ROMÂNIEI;		
B1	Intabulare, drept de PROPRIETATE, dobandit prin Lege, cota actuala 1/1	A1
	1) **NEIDENTIFICAT NEIDENTIFICAT**	
Act Administrativ nr. 3942, din 08/10/2024 emis de PRIMĂRIA COMUNEI MOGOȘ;		
B2	Se notează posesia faptică în favoarea lui	A1
	1) **NEGRU VALERIA**	

C. Partea III. SARCINI .

Inscrieri privind dezmembramintele dreptului de proprietate, drepturi reale de garanţie şi sarcini	Referinţe
NU SUNT	

Document care conține date cu caracter personal, protejat de prevederile Regulamentului (UE) nr. 679/2016 și Legii 190/2018

Anexa Nr. 1 La Partea I

Teren

Nr cadastral	Suprafaţa (mp)*	Observaţii / Referinţe
	6.580	

* Suprafaţa este determinată in planul de proiecţie Stereo 70.

DETALII LINIARE IMOBIL

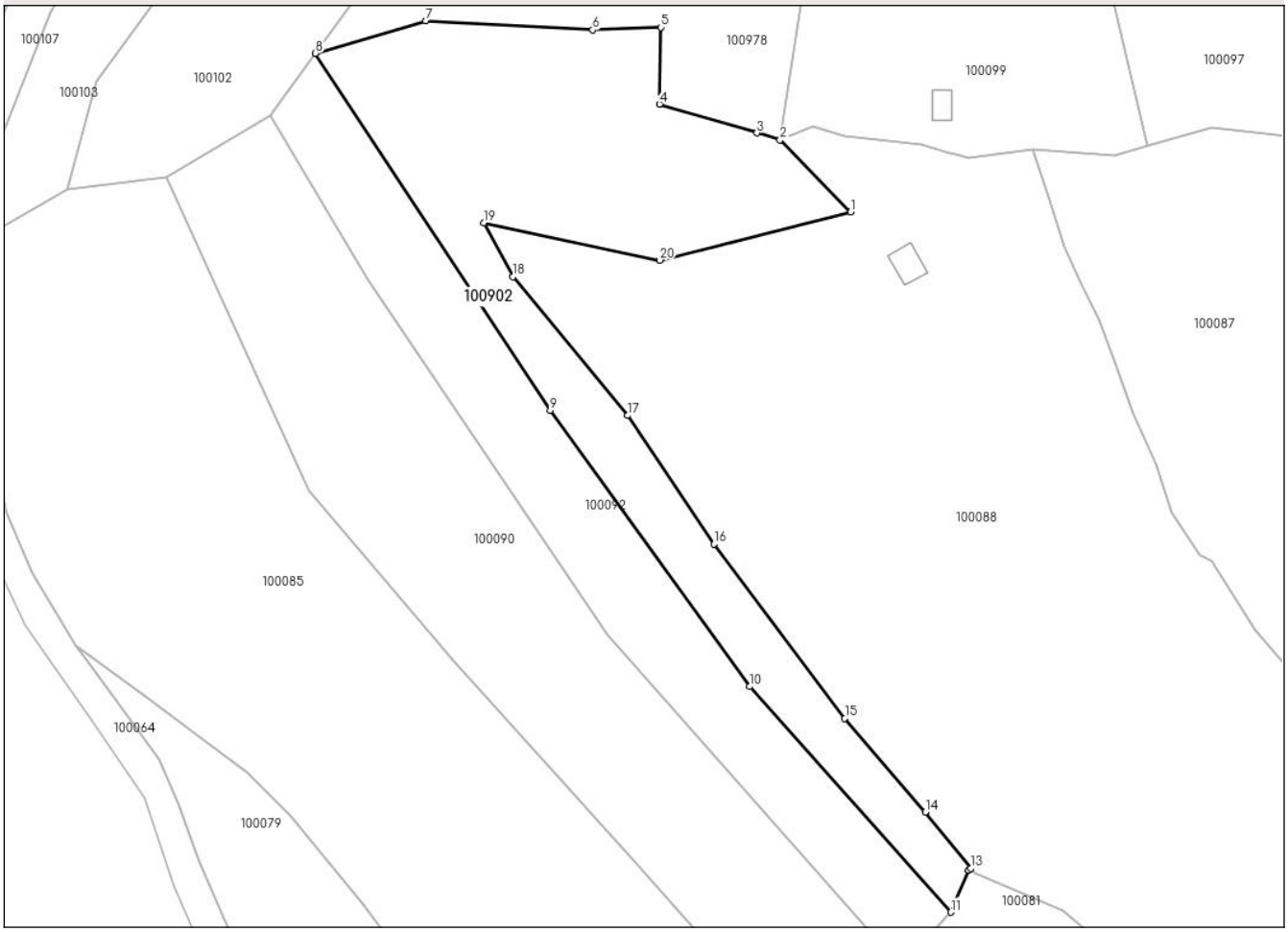

Date referitoare la teren

Crt	Categorie folosință	Intra vilan	Suprafaţa (mp)	Tarla	Parcelă	Nr. topo	Observaţii / Referinţe
1	pasune	NU	6.580	-	-	-	

Lungime Segmente
1) Valorile lungimilor segmentelor sunt obţinute din proiecţie în plan.

Punct început	X / Y	Punct sfârşit	X / Y	Lungime segment (** (m)
1	366.038,873 529.170,021	2	366.022,469 529.186,75	23.43
2	366.022,469 529.186,75	3	366.017,104 529.188,343	5.597
3	366.017,104 529.188,343	4	365.994,459 529.195,067	23.622
4	365.994,459 529.195,067	5	365.994,8 529.212,863	17.799
5	365.994,8 529.212,863	6	365.978,91 529.212,295	15.901

Document care conține date cu caracter personal, protejat de prevederile Regulamentului (UE) nr. 679/2016 și Legii 190/2018

Punct început	X / Y	Punct sfârşit	X / Y	Lungime segment (** (m)
6	365.978,91 529.212,295	7	365.940,116 529.214,41	38.851
7	365.940,116 529.214,41	8	365.914,528 529.206,832	26.686
8	365.914,528 529.206,832	9	365.969,048 529.123,95	99.206
9	365.969,048 529.123,95	10	366.015,36 529.059,852	79.079
10	366.015,36 529.059,852	11	366.062,136 529.007,482	70.218
11	366.062,136 529.007,482	12	366.066,281 529.017,257	10.617
12	366.066,281 529.017,257	13	366.066,756 529.017,67	0.63
13	366.066,756 529.017,67	14	366.056,219 529.030,746	16.793
14	366.056,219 529.030,746	15	366.037,534 529.052,493	28.672
15	366.037,534 529.052,493	16	366.007,098 529.092,966	50.639
16	366.007,098 529.092,966	17	365.987,089 529.122,763	35.892
17	365.987,089 529.122,763	18	365.960,434 529.154,966	41.804
18	365.960,434 529.154,966	19	365.953,584 529.167,474	14.261
19	365.953,584 529.167,474	20	365.994,532 529.158,804	41.856
20	365.994,532 529.158,804	1	366.038,873 529.170,021	45.738

** Lungimile segmentelor sunt determinate în planul de proiecţie Stereo 70 şi sunt rotunjite la 1 milimetru.
*** Distanţa dintre puncte este formată din segmente cumulate ce sunt mai mici decât valoarea 1 milimetru.

Document care conține date cu caracter personal, protejat de prevederile Regulamentului (UE) nr. 679/2016 și Legii 190/2018

DATE DESPRE IMOBILUL NR. 100978

Oficiul de Cadastru şi Publicitate Imobiliară ALBA
Biroul de Cadastru şi Publicitate Imobiliară Campeni

A. Partea I. Descrierea imobilului

TEREN Extravilan

Adresa: Jud. Alba

Nr. Crt	Nr cadastral Nr. topografic	Suprafaţa* (mp)	Observaţii / Referinţe
A1		4.484	Sector cadastral:151 Teren neimprejmuit;

B. Partea II. Proprietari şi acte

Inscrieri privitoare la dreptul de proprietate şi alte drepturi reale		Referinţe
1 / 10/10/2024		
Act Normativ nr. 7, din 13/03/1996 emis de PARLAMENTUL ROMÂNIEI;		
B1	Inscrierea posesiei, drept de PROPRIETATE, dobandit prin Lege, cota actuala 1/1	A1
	1) **NEIDENTIFICAT NEIDENTIFICAT**	
/		
Act Normativ nr. 7, din 13/03/1996 emis de Parlamentul României (art 13);		
B2	Se noteaza mentiunea de proprietar neidentificat	A1

C. Partea III. SARCINI .

Inscrieri privind dezmembramintele dreptului de proprietate, drepturi reale de garanţie şi sarcini	Referinţe
NU SUNT	

Document care conține date cu caracter personal, protejat de prevederile Regulamentului (UE) nr. 679/2016 și Legii 190/2018

Anexa Nr. 1 La Partea I

Teren

Nr cadastral	Suprafaţa (mp)*	Observaţii / Referinţe
	4.484	

* Suprafaţa este determinată in planul de proiecţie Stereo 70.

DETALII LINIARE IMOBIL

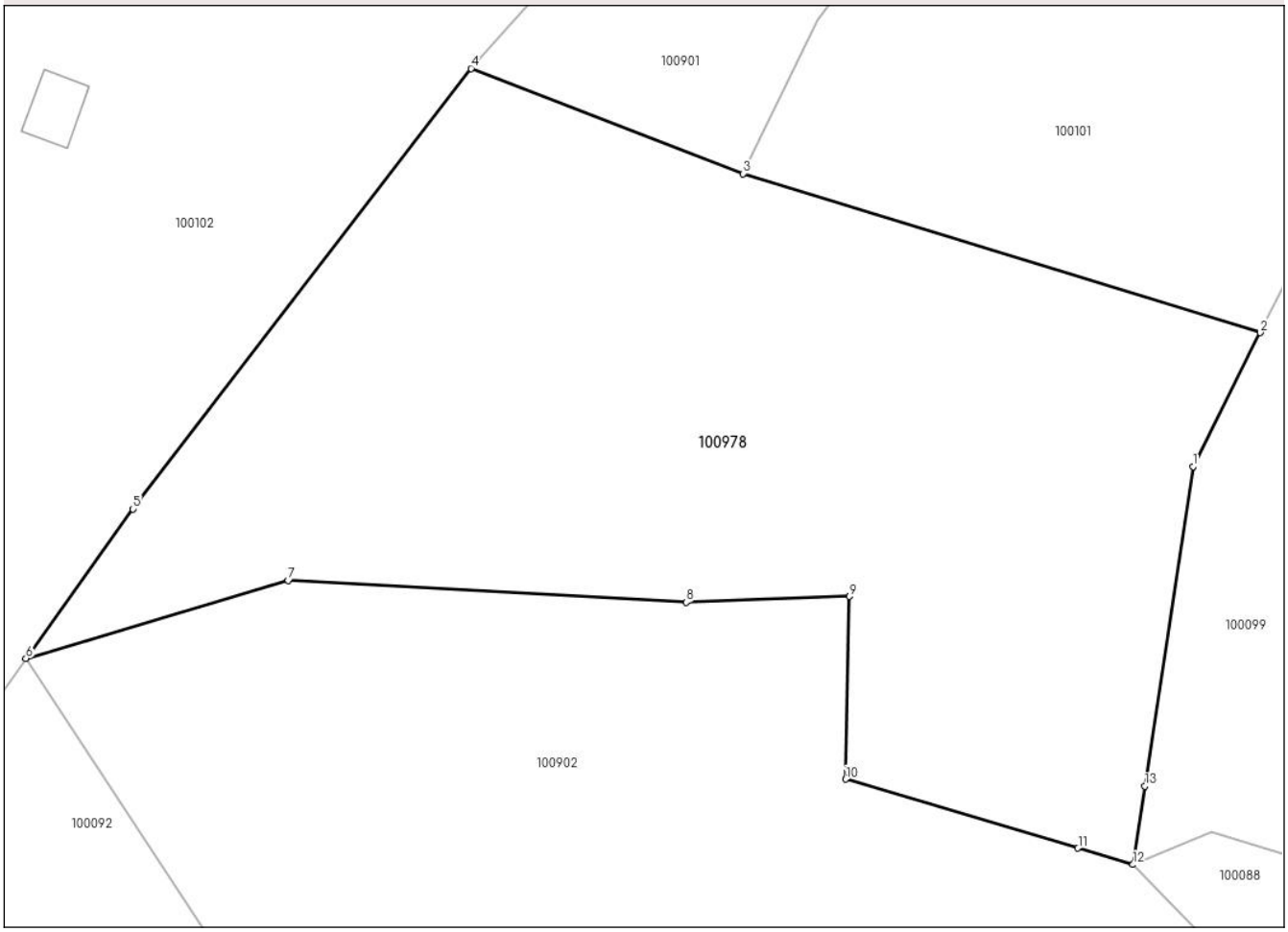

Date referitoare la teren

Crt	Categorie folosință	Intra vilan	Suprafaţa (mp)	Tarla	Parcelă	Nr. topo	Observaţii / Referinţe
1	faneata	NU	4.484	-	-	-	

Lungime Segmente
1) Valorile lungimilor segmentelor sunt obţinute din proiecţie în plan.

Punct început	X / Y	Punct sfârşit	X / Y	Lungime segment (** (m)
1	366.028,326 529.225,515	2	366.034,873 529.238,55	14.587
2	366.034,873 529.238,55	3	365.984,475 529.254,032	52.722
3	365.984,475 529.254,032	4	365.957,927 529.264,289	28.461
4	365.957,927 529.264,289	5	365.924,956 529.221,384	54.11
5	365.924,956 529.221,384	6	365.914,528 529.206,832	17.902

Document care conține date cu caracter personal, protejat de prevederile Regulamentului (UE) nr. 679/2016 și Legii 190/2018

Punct început	X / Y	Punct sfârşit	X / Y	Lungime segment (** (m)
6	365.914,528 529.206,832	7	365.940,116 529.214,41	26.686
7	365.940,116 529.214,41	8	365.978,91 529.212,295	38.851
8	365.978,91 529.212,295	9	365.994,8 529.212,863	15.901
9	365.994,8 529.212,863	10	365.994,459 529.195,067	17.799
10	365.994,459 529.195,067	11	366.017,104 529.188,343	23.622
11	366.017,104 529.188,343	12	366.022,469 529.186,75	5.597
12	366.022,469 529.186,75	13	366.023,62 529.194,371	7.707
13	366.023,62 529.194,371	1	366.028,326 529.225,515	31.498

** Lungimile segmentelor sunt determinate în planul de proiecţie Stereo 70 şi sunt rotunjite la 1 milimetru.
*** Distanţa dintre puncte este formată din segmente cumulate ce sunt mai mici decât valoarea 1 milimetru.

Document care conține date cu caracter personal, protejat de prevederile Regulamentului (UE) nr. 679/2016 și Legii 190/2018