DATE DESPRE IMOBILUL NR. 7177

Oficiul de Cadastru şi Publicitate Imobiliară ALBA
Biroul de Cadastru şi Publicitate Imobiliară Aiud

A. Partea I. Descrierea imobilului

TEREN Extravilan

Adresa: Jud. Alba

Nr. Crt	Nr cadastral Nr. topografic	Suprafaţa* (mp)	Observaţii / Referinţe
A1		882	Sector cadastral:44 Teren neimprejmuit;

B. Partea II. Proprietari şi acte

Inscrieri privitoare la dreptul de proprietate şi alte drepturi reale		Referinţe
/		
Act Normativ nr. 7, din 13/03/1996 emis de PARLAMENTUL ROMÂNIEI (lege);		
B1	Inscrierea posesiei, drept de PROPRIETATE, dobandit prin Constituire, cota actuala 1/1	A1
	1) **NEIDENTIFICAT NEIDENTIFICAT**	
B2	Se noteaza mentiunea proprietar neidentificat, rezerva comisiei locale de fond funciar	A1

C. Partea III. SARCINI .

Inscrieri privind dezmembramintele dreptului de proprietate, drepturi reale de garanţie şi sarcini	Referinţe
NU SUNT	

Document care conține date cu caracter personal, protejat de prevederile Regulamentului (UE) nr. 679/2016 și Legii 190/2018

Anexa Nr. 1 La Partea I

Teren

Nr cadastral	Suprafaţa (mp)*	Observaţii / Referinţe
	882	

* Suprafaţa este determinată in planul de proiecţie Stereo 70.

DETALII LINIARE IMOBIL

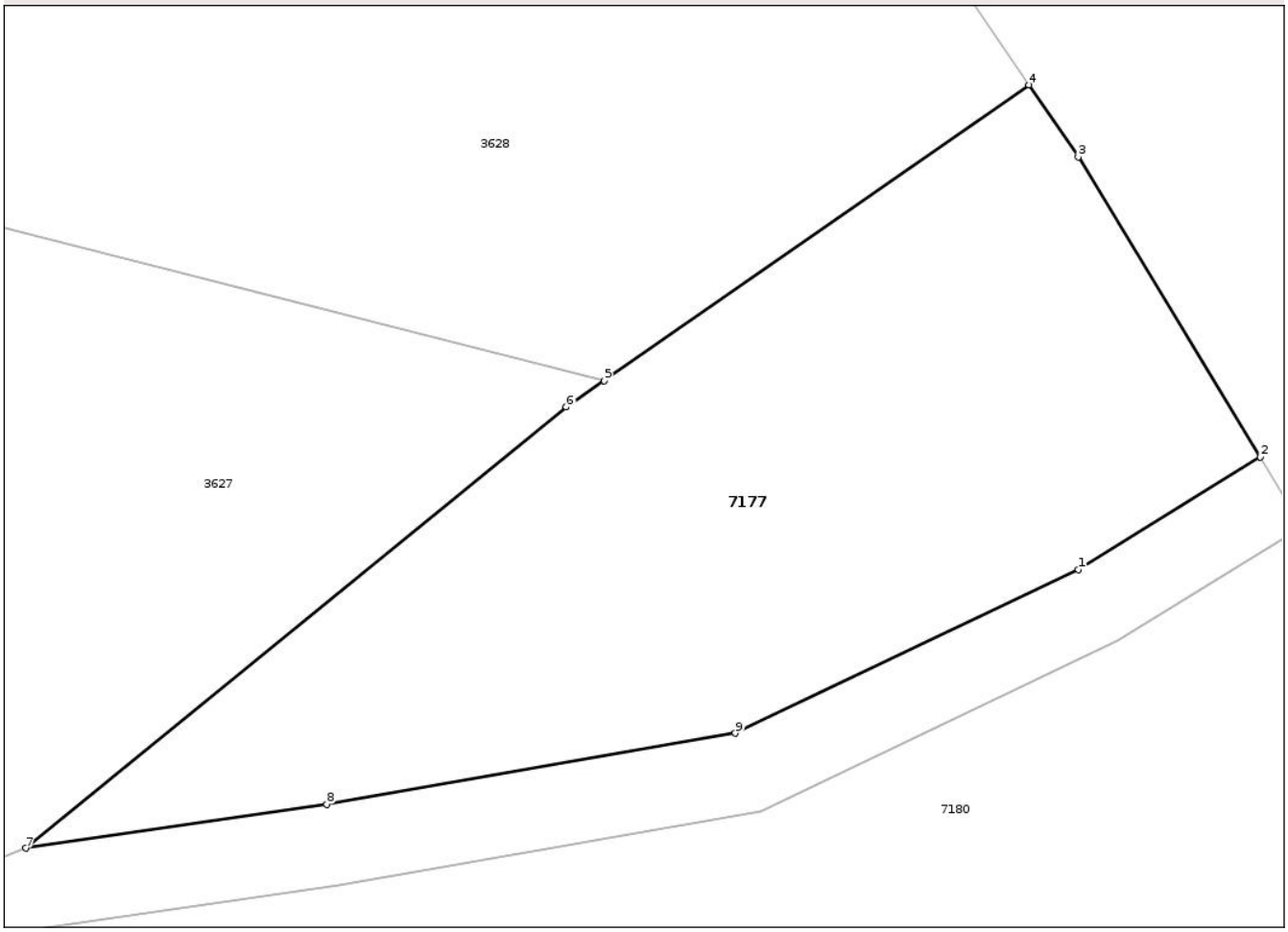

Date referitoare la teren

Crt	Categorie folosință	Intra vilan	Suprafaţa (mp)	Tarla	Parcelă	Nr. topo	Observaţii / Referinţe
1	arabil	NU	882	150	2031	-	

Lungime Segmente
1) Valorile lungimilor segmentelor sunt obţinute din proiecţie în plan.

Punct început	X / Y	Punct sfârşit	X / Y	Lungime segment (** (m)
1	425.790,576 546.081,315	2	425.799,522 546.086,843	10.517
2	425.799,522 546.086,843	3	425.790,575 546.101,582	17.242
3	425.790,575 546.101,582	4	425.788,146 546.105,13	4.3
4	425.788,146 546.105,13	5	425.767,251 546.090,596	25.453
5	425.767,251 546.090,596	6	425.765,383 546.089,296	2.276

Document care conține date cu caracter personal, protejat de prevederile Regulamentului (UE) nr. 679/2016 și Legii 190/2018

Punct început	X / Y	Punct sfârşit	X / Y	Lungime segment (** (m)
6	425.765,383 546.089,296	7	425.738,804 546.067,621	34.296
7	425.738,804 546.067,621	8	425.753,599 546.069,776	14.951
8	425.753,599 546.069,776	9	425.773,704 546.073,272	20.407
9	425.773,704 546.073,272	1	425.790,576 546.081,315	18.69

** Lungimile segmentelor sunt determinate în planul de proiecţie Stereo 70 şi sunt rotunjite la 1 milimetru.
*** Distanţa dintre puncte este formată din segmente cumulate ce sunt mai mici decât valoarea 1 milimetru.

Document care conține date cu caracter personal, protejat de prevederile Regulamentului (UE) nr. 679/2016 și Legii 190/2018

DATE DESPRE IMOBILUL NR. 7178

Oficiul de Cadastru şi Publicitate Imobiliară ALBA
Biroul de Cadastru şi Publicitate Imobiliară Aiud

A. Partea I. Descrierea imobilului

TEREN Necunoscut

Adresa: Loc. Gabud, Jud. Alba

Nr. Crt	Nr cadastral Nr. topografic	Suprafaţa* (mp)	Observaţii / Referinţe
A1		6.209	Sector cadastral:44 Teren neimprejmuit;

B. Partea II. Proprietari şi acte

Inscrieri privitoare la dreptul de proprietate şi alte drepturi reale		Referinţe
/		
Act Administrativ nr. 23, din 12/02/2025 emis de CONSILIUL LOCAL NOȘLAC (HOTARÂRE);		
B1	Inscrierea provizorie, drept de PROPRIETATE, dobandit prin Lege, cota actuala 1/1	A1
	1) **COMUNA NOȘLAC**, CIF:4562370, DOMENIU PUBLIC	

C. Partea III. SARCINI .

Inscrieri privind dezmembramintele dreptului de proprietate, drepturi reale de garanţie şi sarcini	Referinţe
NU SUNT	

Anexa Nr. 1 La Partea I

Teren

Nr cadastral	Suprafaţa (mp)*	Observaţii / Referinţe
	6.209	

* Suprafaţa este determinată in planul de proiecţie Stereo 70.

DETALII LINIARE IMOBIL

Date referitoare la teren

Crt	Categorie folosință	Intra vilan	Suprafaţa (mp)	Tarla	Parcelă	Nr. topo	Observaţii / Referinţe
1	drum	NU	6.167	-	2032	-	
2	drum	DA	42	-	2032	-	

Lungime Segmente

1) Valorile lungimilor segmentelor sunt obţinute din proiecţie în plan.

Punct început	X / Y	Punct sfârşit	X / Y	Lungime segment
1	425.773,704 546.073,272	2	425.753,599 546.069,776	20.407
4	425.714,828 546.058,427	5	425.711,032 546.056,972	4.066
7	425.610,846 546.035,966	8	425.595,317 546.032,711	15.866
10	425.579,294 546.029,368	11	425.569,971 546.027,601	9.489
13	425.556,679 546.025,082	14	425.555,331 546.025,07	1.349

Punct început	X / Y	Punct sfârşit	X / Y	Lungime segment
2	425.753,599 546.069,776	3	425.738,804 546.067,621	14.951
5	425.711,032 546.056,972	6	425.661,803 546.046,65	50.299
8	425.595,317 546.032,711	9	425.580,106 546.029,522	15.542
11	425.569,971 546.027,601	12	425.559,291 546.025,577	10.87
14	425.555,331 546.025,07	15	425.538,629 546.024,93	16.702

Punct început	X / Y	Punct sfârşit	X / Y	Lungime segment
3	425.738,804 546.067,621	4	425.714,828 546.058,427	25.678
6	425.661,803 546.046,65	7	425.610,846 546.035,966	52.065
9	425.580,106 546.029,522	10	425.579,294 546.029,368	0.826
12	425.559,291 546.025,577	13	425.556,679 546.025,082	2.658
15	425.538,629 546.024,93	16	425.532,647 546.024,88	5.982

Document care conține date cu caracter personal, protejat de prevederile Regulamentului (UE) nr. 679/2016 și Legii 190/2018

Punct început	X / Y	Punct sfârşit	X / Y	Lungime segment
16	425.532,647 546.024,88	17	425.524,652 546.025,482	8.018
19	425.504,966 546.026,964	20	425.491,357 546.027,988	13.648
22	425.472,919 546.029,376	23	425.469,79 546.029,612	3.138
25	425.455,994 546.030,65	26	425.454,79 546.030,741	1.207
28	425.437,601 546.032,823	29	425.430,193 546.033,72	7.462
31	425.416,732 546.035,351	32	425.407,216 546.036,504	9.586
34	425.381,243 546.038,711	35	425.378,216 546.038,869	3.031
37	425.334,226 546.041,84	38	425.321,536 546.045,961	13.343
40	425.318,682 546.046,887	41	425.291,788 546.058,521	29.303
43	425.251,422 546.068,506	44	425.231,838 546.075,895	20.931
46	425.198,722 546.086,622	47	425.183,903 546.091,384	15.565
49	425.170,018 546.093,802	50	425.152,423 546.096,865	17.86
52	425.143,142 546.098,016	53	425.114,417 546.100,807	28.861
55	425.102,126 546.102,001	56	425.098,307 546.102,373	3.837
58	425.088,923 546.103,284	59	425.080,789 546.103,901	8.157
61	425.057,541 546.105,665	62	425.053,492 546.105,762	4.05
64	425.038,233 546.105,514	65	425.035,142 546.105,463	3.091
67	425.025,173 546.105,301	68	425.020,785 546.105,793	4.416
70	425.006,567 546.107,386	71	424.992,855 546.108,899	13.795
73	424.979,788 546.110,34	74	424.974,018 546.111,833	5.96
76	424.961,232 546.115,141	77	424.945,532 546.119,203	16.218
79	424.925,075 546.123,358	80	424.909,346 546.125,403	15.861
82	424.894,992 546.127,876	83	424.894,134 546.128,173	0.908
85	424.881,718 546.132,869	86	424.872,982 546.136,851	9.6
88	424.839,782 546.150,651	89	424.832,889 546.154,244	7.774
91	424.795,307 546.164,496	92	424.781,529 546.163,383	13.823
94	424.770,203 546.159,463	95	424.764,234 546.153,697	8.299
97	424.756,501 546.132,941	98	424.754,325 546.119,927	13.194
100	424.735,398 546.092,117	101	424.724,143 546.080,994	15.823
103	424.706,75 546.074,704	104	424.695,034 546.073,125	11.822
106	424.675,477 546.068,266	107	424.669,014 546.069,059	6.512
109	424.653,359 546.088,173	110	424.648,147 546.105,091	17.703
112	424.641,69 546.139,507	113	424.640,864 546.153,954	14.471

Punct început	X / Y	Punct sfârşit	X / Y	Lungime segment
17	425.524,652 546.025,482	18	425.511,352 546.026,483	13.338
20	425.491,357 546.027,988	21	425.482,34 546.028,667	9.042
23	425.469,79 546.029,612	24	425.462,211 546.030,182	7.6
26	425.454,79 546.030,741	27	425.440,657 546.032,453	14.237
29	425.430,193 546.033,72	30	425.422,804 546.034,615	7.443
32	425.407,216 546.036,504	33	425.394,811 546.038,006	12.496
35	425.378,216 546.038,869	36	425.359,874 546.039,822	18.367
38	425.321,536 546.045,961	39	425.321,537 546.045,966	0.005
41	425.291,788 546.058,521	42	425.262,91 546.065,664	29.749
44	425.231,838 546.075,895	45	425.215,583 546.081,16	17.086
47	425.183,903 546.091,384	48	425.179,322 546.092,182	4.65
50	425.152,423 546.096,865	51	425.149,183 546.097,429	3.289
53	425.114,417 546.100,807	54	425.113,26 546.100,92	1.162
56	425.098,307 546.102,373	57	425.090,319 546.103,149	8.026
59	425.080,789 546.103,901	60	425.067,542 546.104,906	13.285
62	425.053,492 546.105,762	63	425.047,074 546.105,658	6.42
65	425.035,142 546.105,463	66	425.030,584 546.105,389	4.559
68	425.020,785 546.105,793	69	425.014,183 546.106,533	6.643
71	424.992,855 546.108,899	72	424.985,26 546.109,737	7.641
74	424.974,018 546.111,833	75	424.965,677 546.113,991	8.616
77	424.945,532 546.119,203	78	424.935,749 546.121,19	9.983
80	424.909,346 546.125,403	81	424.903,687 546.126,138	5.707
83	424.894,134 546.128,173	84	424.885,428 546.131,178	9.209
86	424.872,982 546.136,851	87	424.865,605 546.140,214	8.108
89	424.832,889 546.154,244	90	424.812,652 546.161,153	21.383
92	424.781,529 546.163,383	93	424.774,984 546.161,396	6.84
95	424.764,234 546.153,697	96	424.759,011 546.144,811	10.307
98	424.754,325 546.119,927	99	424.744,614 546.101,877	20.497
101	424.724,143 546.080,994	102	424.715,872 546.077,511	8.975
104	424.695,034 546.073,125	105	424.684,407 546.070,006	11.076
107	424.669,014 546.069,059	108	424.659,713 546.074,708	10.881
110	424.648,147 546.105,091	111	424.644,741 546.120,969	16.239
113	424.640,864 546.153,954	114	424.643,551 546.165,428	11.784

Punct început	X / Y	Punct sfârşit	X / Y	Lungime segment
18	425.511,352 546.026,483	19	425.504,966 546.026,964	6.404
21	425.482,34 546.028,667	22	425.472,919 546.029,376	9.447
24	425.462,211 546.030,182	25	425.455,994 546.030,65	6.235
27	425.440,657 546.032,453	28	425.437,601 546.032,823	3.078
30	425.422,804 546.034,615	31	425.416,732 546.035,351	6.116
33	425.394,811 546.038,006	34	425.381,243 546.038,711	13.586
36	425.359,874 546.039,822	37	425.334,226 546.041,84	25.727
39	425.321,537 546.045,966	40	425.318,682 546.046,887	3.0
42	425.262,91 546.065,664	43	425.251,422 546.068,506	11.834
45	425.215,583 546.081,16	46	425.198,722 546.086,622	17.724
48	425.179,322 546.092,182	49	425.170,018 546.093,802	9.444
51	425.149,183 546.097,429	52	425.143,142 546.098,016	6.069
54	425.113,26 546.100,92	55	425.102,126 546.102,001	11.186
57	425.090,319 546.103,149	58	425.088,923 546.103,284	1.403
60	425.067,542 546.104,906	61	425.057,541 546.105,665	10.03
63	425.047,074 546.105,658	64	425.038,233 546.105,514	8.842
66	425.030,584 546.105,389	67	425.025,173 546.105,301	5.412
69	425.014,183 546.106,533	70	425.006,567 546.107,386	7.664
72	424.985,26 546.109,737	73	424.979,788 546.110,34	5.505
75	424.965,677 546.113,991	76	424.961,232 546.115,141	4.591
78	424.935,749 546.121,19	79	424.925,075 546.123,358	10.891
81	424.903,687 546.126,138	82	424.894,992 546.127,876	8.866
84	424.885,428 546.131,178	85	424.881,718 546.132,869	4.078
87	424.865,605 546.140,214	88	424.839,782 546.150,651	27.853
90	424.812,652 546.161,153	91	424.795,307 546.164,496	17.665
93	424.774,984 546.161,396	94	424.770,203 546.159,463	5.157
96	424.759,011 546.144,811	97	424.756,501 546.132,941	12.133
99	424.744,614 546.101,877	100	424.735,398 546.092,117	13.423
102	424.715,872 546.077,511	103	424.706,75 546.074,704	9.544
105	424.684,407 546.070,006	106	424.675,477 546.068,266	9.098
108	424.659,713 546.074,708	109	424.653,359 546.088,173	14.889
111	424.644,741 546.120,969	112	424.641,69 546.139,507	18.788
114	424.643,551 546.165,428	115	424.631,452 546.153,865	16.736

Document care conține date cu caracter personal, protejat de prevederile Regulamentului (UE) nr. 679/2016 și Legii 190/2018

Punct început	X / Y	Punct sfârşit	X / Y	Lungime segment
115	424.631,452 546.153,865	116	424.634,417 546.148,206	6.389
118	424.636,492 546.127,322	119	424.640,075 546.111,914	15.819
121	424.651,478 546.078,911	122	424.654,098 546.074,474	5.153
124	424.666,225 546.064,588	125	424.678,257 546.063,241	12.108
127	424.713,982 546.070,615	128	424.718,644 546.071,499	4.745
130	424.738,223 546.081,017	131	424.751,529 546.098,283	21.798
133	424.761,591 546.117,353	134	424.764,095 546.133,507	16.346
136	424.771,178 546.150,274	137	424.775,705 546.153,651	5.649
139	424.798,921 546.157,516	140	424.820,515 546.150,757	22.627
142	424.880,059 546.129,229	143	424.883,943 546.127,459	4.268
145	424.893,943 546.124,007	146	424.903,036 546.122,189	9.273
148	424.924,418 546.119,41	149	424.934,952 546.117,27	10.749
151	424.944,632 546.115,304	152	424.960,231 546.111,268	16.112
154	424.968,138 546.109,223	155	424.973,016 546.107,96	5.04
157	424.979,064 546.106,396	158	424.984,822 546.105,761	5.792
160	424.992,416 546.104,923	161	424.994,009 546.104,747	1.602
163	425.006,125 546.103,411	164	425.011,976 546.102,755	5.888
166	425.020,34 546.101,818	167	425.024,982 546.101,297	4.671
169	425.030,649 546.101,39	170	425.031,657 546.101,406	1.009
172	425.038,298 546.101,514	173	425.041,209 546.101,562	2.911
175	425.050,853 546.101,718	176	425.053,477 546.101,761	2.624
178	425.060,537 546.101,426	179	425.067,24 546.100,918	6.722
181	425.080,486 546.099,912	182	425.086,922 546.099,424	6.454
184	425.089,934 546.099,168	185	425.096,932 546.098,488	7.031
187	425.101,738 546.098,02	188	425.107,045 546.097,504	5.332
190	425.114,03 546.096,826	191	425.117,271 546.096,511	3.257
193	425.142,755 546.094,035	194	425.148,646 546.093,462	5.918
196	425.159,289 546.091,61	197	425.169,332 546.089,861	10.194
199	425.178,636 546.088,241	200	425.182,944 546.087,491	4.373
202	425.197,494 546.082,816	203	425.214,351 546.077,355	17.719
205	425.230,515 546.072,119	206	425.238,99 546.068,921	9.058
208	425.261,949 546.061,782	209	425.290,505 546.054,718	29.416
211	425.298,221 546.051,38	212	425.316,44 546.043,499	19.851

Punct început	X / Y	Punct sfârşit	X / Y	Lungime segment
116	424.634,417 546.148,206	117	424.636,096 546.134,57	13.738
119	424.640,075 546.111,914	120	424.645,908 546.095,49	17.43
122	424.654,098 546.074,474	123	424.658,548 546.068,756	7.246
125	424.678,257 546.063,241	126	424.694,31 546.066,882	16.46
128	424.718,644 546.071,499	129	424.728,266 546.073,913	9.92
131	424.751,529 546.098,283	132	424.756,627 546.106,168	9.39
134	424.764,095 546.133,507	135	424.765,953 546.139,776	6.539
137	424.775,705 546.153,651	138	424.786,939 546.157,215	11.785
140	424.820,515 546.150,757	141	424.835,968 546.146,283	16.087
143	424.883,943 546.127,459	144	424.892,828 546.124,392	9.4
146	424.903,036 546.122,189	147	424.908,83 546.121,436	5.843
149	424.934,952 546.117,27	150	424.937,872 546.116,677	2.979
152	424.960,231 546.111,268	153	424.964,675 546.110,118	4.591
155	424.973,016 546.107,96	156	424.976,541 546.107,049	3.641
158	424.984,822 546.105,761	159	424.985,195 546.105,72	0.375
161	424.994,009 546.104,747	162	425.002,935 546.103,763	8.98
164	425.011,976 546.102,755	165	425.013,738 546.102,558	1.772
167	425.024,982 546.101,297	168	425.027,484 546.101,338	2.502
170	425.031,657 546.101,406	171	425.035,207 546.101,464	3.55
173	425.041,209 546.101,562	174	425.047,139 546.101,658	5.931
176	425.053,477 546.101,761	177	425.057,342 546.101,668	3.866
179	425.067,24 546.100,918	180	425.076,989 546.100,178	9.777
182	425.086,922 546.099,424	183	425.088,579 546.099,299	1.662
185	425.096,932 546.098,488	186	425.097,92 546.098,392	0.993
188	425.107,045 546.097,504	189	425.112,873 546.096,938	5.856
191	425.117,271 546.096,511	192	425.138,076 546.094,489	20.903
194	425.148,646 546.093,462	195	425.151,737 546.092,924	3.138
197	425.169,332 546.089,861	198	425.170,058 546.089,735	0.737
200	425.182,944 546.087,491	201	425.191,847 546.084,63	9.352
203	425.214,351 546.077,355	204	425.214,397 546.077,34	0.048
206	425.238,99 546.068,921	207	425.250,231 546.064,68	12.015
209	425.290,505 546.054,718	210	425.294,547 546.052,97	4.404
212	425.316,44 546.043,499	213	425.317,267 546.043,141	0.901

Punct început	X / Y	Punct sfârşit	X / Y	Lungime segment
117	424.636,096 546.134,57	118	424.636,492 546.127,322	7.259
120	424.645,908 546.095,49	121	424.651,478 546.078,911	17.49
123	424.658,548 546.068,756	124	424.666,225 546.064,588	8.735
126	424.694,31 546.066,882	127	424.713,982 546.070,615	20.024
129	424.728,266 546.073,913	130	424.738,223 546.081,017	12.231
132	424.756,627 546.106,168	133	424.761,591 546.117,353	12.237
135	424.765,953 546.139,776	136	424.771,178 546.150,274	11.726
138	424.786,939 546.157,215	139	424.798,921 546.157,516	11.986
141	424.835,968 546.146,283	142	424.880,059 546.129,229	47.274
144	424.892,828 546.124,392	145	424.893,943 546.124,007	1.179
147	424.908,83 546.121,436	148	424.924,418 546.119,41	15.719
150	424.937,872 546.116,677	151	424.944,632 546.115,304	6.899
153	424.964,675 546.110,118	154	424.968,138 546.109,223	3.577
156	424.976,541 546.107,049	157	424.979,064 546.106,396	2.606
159	424.985,195 546.105,72	160	424.992,416 546.104,923	7.266
162	425.002,935 546.103,763	163	425.006,125 546.103,411	3.209
165	425.013,738 546.102,558	166	425.020,34 546.101,818	6.643
168	425.027,484 546.101,338	169	425.030,649 546.101,39	3.166
171	425.035,207 546.101,464	172	425.038,298 546.101,514	3.091
174	425.047,139 546.101,658	175	425.050,853 546.101,718	3.715
177	425.057,342 546.101,668	178	425.060,537 546.101,426	3.205
180	425.076,989 546.100,178	181	425.080,486 546.099,912	3.508
183	425.088,579 546.099,299	184	425.089,934 546.099,168	1.361
186	425.097,92 546.098,392	187	425.101,738 546.098,02	3.836
189	425.112,873 546.096,938	190	425.114,03 546.096,826	1.162
192	425.138,076 546.094,489	193	425.142,755 546.094,035	4.701
195	425.151,737 546.092,924	196	425.159,289 546.091,61	7.665
198	425.170,058 546.089,735	199	425.178,636 546.088,241	8.706
201	425.191,847 546.084,63	202	425.197,494 546.082,816	5.93
204	425.214,397 546.077,34	205	425.230,515 546.072,119	16.943
207	425.250,231 546.064,68	208	425.261,949 546.061,782	12.071
210	425.294,547 546.052,97	211	425.298,221 546.051,38	4.003
213	425.317,267 546.043,141	214	425.333,44 546.037,89	17.004

Document care conține date cu caracter personal, protejat de prevederile Regulamentului (UE) nr. 679/2016 și Legii 190/2018

Punct început	X / Y	Punct sfârşit	X / Y	Lungime segment
214	425.333,44 546.037,89	215	425.359,613 546.035,83	26.253
217	425.381,035 546.034,717	218	425.394,466 546.034,019	13.449
220	425.416,251 546.031,38	221	425.422,323 546.030,644	6.116
223	425.437,12 546.028,852	224	425.440,176 546.028,482	3.078
226	425.455,693 546.026,662	227	425.461,911 546.026,194	6.235
229	425.472,619 546.025,388	230	425.475,309 546.025,185	2.698
232	425.491,056 546.024,0	233	425.504,666 546.022,975	13.648
235	425.522,176 546.021,657	236	425.524,352 546.021,493	2.182
238	425.538,663 546.020,93	239	425.555,364 546.021,07	16.702
241	425.560,036 546.021,647	242	425.570,716 546.023,671	10.87
244	425.580,889 546.025,599	245	425.596,138 546.028,796	15.581
247	425.629,736 546.035,84	248	425.662,624 546.042,735	33.602
250	425.716,261 546.054,693	251	425.739,821 546.063,727	25.233
253	425.774,93 546.069,426	254	425.792,493 546.077,798	19.456
256	425.799,522 546.086,843	257	425.790,576 546.081,315	10.517

Punct început	X / Y	Punct sfârşit	X / Y	Lungime segment
215	425.359,613 546.035,83	216	425.378,008 546.034,874	18.42
218	425.394,466 546.034,019	219	425.406,735 546.032,532	12.358
221	425.422,323 546.030,644	222	425.429,712 546.029,749	7.443
224	425.440,176 546.028,482	225	425.454,399 546.026,759	14.328
227	425.461,911 546.026,194	228	425.469,489 546.025,623	7.6
230	425.475,309 546.025,185	231	425.482,039 546.024,678	6.749
233	425.504,666 546.022,975	234	425.511,052 546.022,494	6.404
236	425.524,352 546.021,493	237	425.532,514 546.020,878	8.185
239	425.555,364 546.021,07	240	425.557,072 546.021,085	1.708
242	425.570,716 546.023,671	243	425.580,039 546.025,438	9.489
245	425.596,138 546.028,796	246	425.611,666 546.032,052	15.866
248	425.662,624 546.042,735	249	425.712,165 546.053,122	50.619
251	425.739,821 546.063,727	252	425.754,23 546.065,826	14.561
254	425.792,493 546.077,798	255	425.801,598 546.083,424	10.703
257	425.790,576 546.081,315	1	425.773,704 546.073,272	18.69

Punct început	X / Y	Punct sfârşit	X / Y	Lungime segment
216	425.378,008 546.034,874	217	425.381,035 546.034,717	3.031
219	425.406,735 546.032,532	220	425.416,251 546.031,38	9.586
222	425.429,712 546.029,749	223	425.437,12 546.028,852	7.462
225	425.454,399 546.026,759	226	425.455,693 546.026,662	1.298
228	425.469,489 546.025,623	229	425.472,619 546.025,388	3.138
231	425.482,039 546.024,678	232	425.491,056 546.024,0	9.043
234	425.511,052 546.022,494	235	425.522,176 546.021,657	11.156
237	425.532,514 546.020,878	238	425.538,663 546.020,93	6.149
240	425.557,072 546.021,085	241	425.560,036 546.021,647	3.017
243	425.580,039 546.025,438	244	425.580,889 546.025,599	0.865
246	425.611,666 546.032,052	247	425.629,736 546.035,84	18.462
249	425.712,165 546.053,122	250	425.716,261 546.054,693	4.386
252	425.754,23 546.065,826	253	425.774,93 546.069,426	21.011
255	425.801,598 546.083,424	256	425.799,522 546.086,843	4.0

** Lungimile segmentelor sunt determinate în planul de proiecţie Stereo 70 şi sunt rotunjite la 1 milimetru.
*** Distanţa dintre puncte este formată din segmente cumulate ce sunt mai mici decât valoarea 1 milimetru.

Document care conține date cu caracter personal, protejat de prevederile Regulamentului (UE) nr. 679/2016 și Legii 190/2018

DATE DESPRE IMOBILUL NR. 7179

Oficiul de Cadastru şi Publicitate Imobiliară ALBA
Biroul de Cadastru şi Publicitate Imobiliară Aiud

A. Partea I. Descrierea imobilului

TEREN Extravilan

Adresa: Jud. Alba

Nr. Crt	Nr cadastral Nr. topografic	Suprafaţa* (mp)	Observaţii / Referinţe
A1		Din acte: 7.100 Masurata: 9.958	Sector cadastral:44 Teren neimprejmuit;

B. Partea II. Proprietari şi acte

Inscrieri privitoare la dreptul de proprietate şi alte drepturi reale		Referinţe
/		
Act Normativ nr. 974/2002, din 25/09/2002 emis de GUVERNUL ROMÂNIEI (HOTARÂRE);		
B1	Inscrierea provizorie, drept de PROPRIETATE, dobandit prin Lege, cota actuala 1/1	A1
	1) **COMUNA NOŞLAC**, CIF:4562370, DOMENIUL PUBLIC	

C. Partea III. SARCINI .

Inscrieri privind dezmembramintele dreptului de proprietate, drepturi reale de garanţie şi sarcini	Referinţe
NU SUNT	

Document care conține date cu caracter personal, protejat de prevederile Regulamentului (UE) nr. 679/2016 și Legii 190/2018

Anexa Nr. 1 La Partea I

Teren

Nr cadastral	Suprafaţa (mp)*	Observaţii / Referinţe
	Din acte: 7.100 Masurata: 9.958	

* Suprafaţa este determinată in planul de proiecţie Stereo 70.

DETALII LINIARE IMOBIL

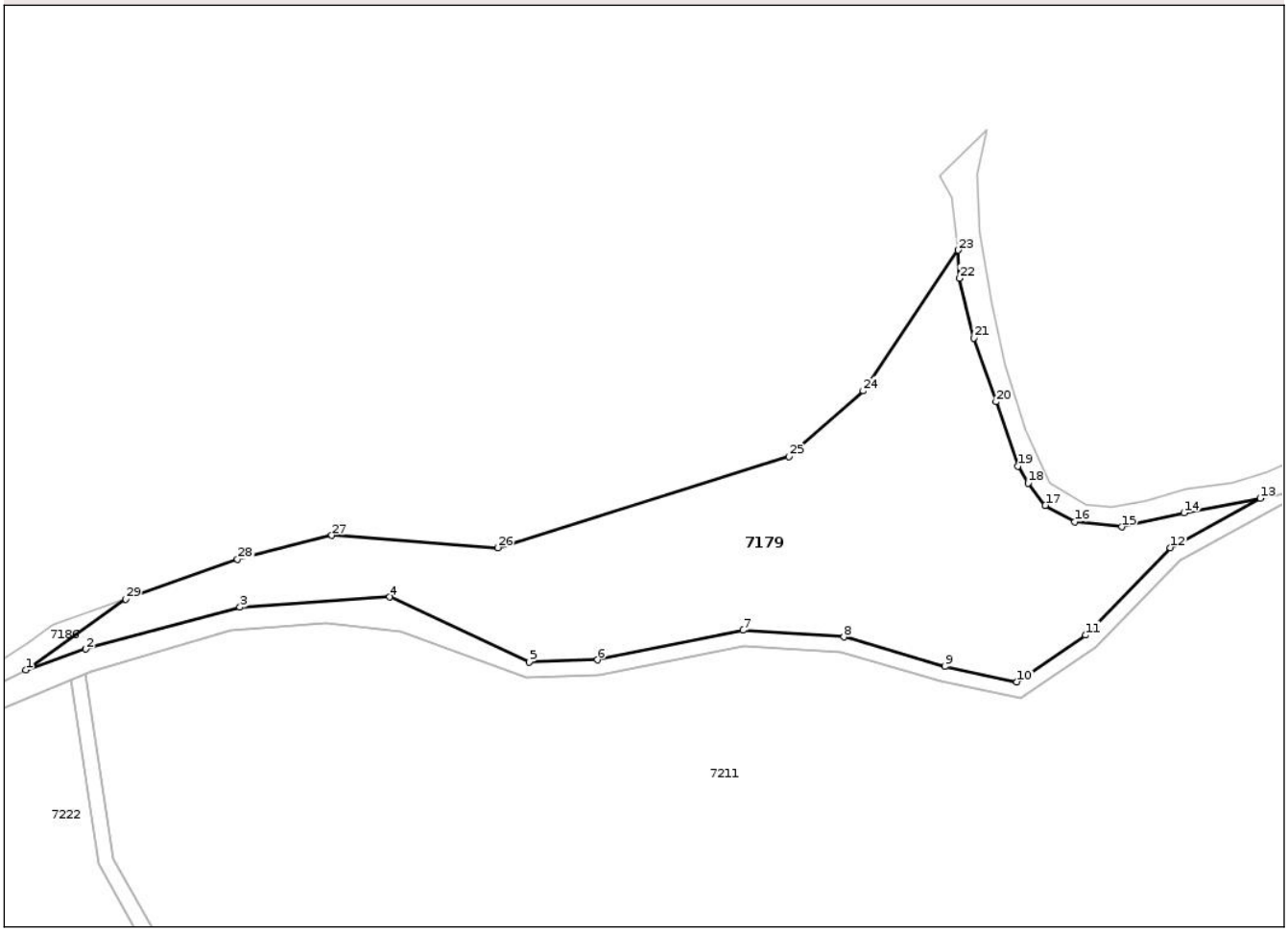

Date referitoare la teren

Crt	Categorie folosinţă	Intra vilan	Suprafaţa (mp)	Tarla	Parcelă	Nr. topo	Observaţii / Referinţe
1	pasune	NU	9.958	152	2051	-	

Lungime Segmente
1) Valorile lungimilor segmentelor sunt obţinute din proiecţie în plan.

Punct început	X / Y	Punct sfârşit	X / Y	Lungime segment (** (m)
1	424.395,774 546.026,321	2	424.411,216 546.031,74	16.366
3	424.450,969 546.042,56	4	424.489,611 546.045,136	38.727
5	424.525,444 546.028,348	6	424.543,123 546.028,968	17.691
7	424.580,584 546.036,593	8	424.606,622 546.034,88	26.095
9	424.632,614 546.027,216	10	424.651,241 546.023,31	19.031

Punct început	X / Y	Punct sfârşit	X / Y	Lungime segment (** (m)
2	424.411,216 546.031,74	3	424.450,969 546.042,56	41.199
4	424.489,611 546.045,136	5	424.525,444 546.028,348	39.571
6	424.543,123 546.028,968	7	424.580,584 546.036,593	38.229
8	424.606,622 546.034,88	9	424.632,614 546.027,216	27.098
10	424.651,241 546.023,31	11	424.668,951 546.035,317	21.397

Document care conține date cu caracter personal, protejat de prevederile Regulamentului (UE) nr. 679/2016 și Legii 190/2018

Punct început	X / Y	Punct sfârşit	X / Y	Lungime segment (** (m)
11	424.668,951 546.035,317	12	424.690,845 546.057,874	31.435
13	424.713,982 546.070,615	14	424.694,31 546.066,882	20.024
15	424.678,257 546.063,241	16	424.666,225 546.064,588	12.108
17	424.658,548 546.068,756	18	424.654,098 546.074,474	7.246
19	424.651,478 546.078,911	20	424.645,908 546.095,49	17.49
21	424.640,075 546.111,914	22	424.636,492 546.127,322	15.819
23	424.636,096 546.134,57	24	424.611,641 546.098,291	43.752
25	424.592,453 546.081,373	26	424.517,394 546.057,876	78.651
27	424.474,657 546.061,06	28	424.450,35 546.054,857	25.086
29	424.421,538 546.044,634	1	424.395,774 546.026,321	31.609

Punct început	X / Y	Punct sfârşit	X / Y	Lungime segment (** (m)
12	424.690,845 546.057,874	13	424.713,982 546.070,615	26.413
14	424.694,31 546.066,882	15	424.678,257 546.063,241	16.46
16	424.666,225 546.064,588	17	424.658,548 546.068,756	8.735
18	424.654,098 546.074,474	19	424.651,478 546.078,911	5.153
20	424.645,908 546.095,49	21	424.640,075 546.111,914	17.43
22	424.636,492 546.127,322	23	424.636,096 546.134,57	7.259
24	424.611,641 546.098,291	25	424.592,453 546.081,373	25.581
26	424.517,394 546.057,876	27	424.474,657 546.061,06	42.855
28	424.450,35 546.054,857	29	424.421,538 546.044,634	30.572

** Lungimile segmentelor sunt determinate în planul de proiecţie Stereo 70 şi sunt rotunjite la 1 milimetru.
*** Distanţa dintre puncte este formată din segmente cumulate ce sunt mai mici decât valoarea 1 milimetru.

Document care conține date cu caracter personal, protejat de prevederile Regulamentului (UE) nr. 679/2016 și Legii 190/2018

DATE DESPRE IMOBILUL NR. 7180

Oficiul de Cadastru şi Publicitate Imobiliară ALBA
Biroul de Cadastru şi Publicitate Imobiliară Aiud

A. Partea I. Descrierea imobilului

TEREN Extravilan

Adresa: Jud. Alba

Nr. Crt	Nr cadastral Nr. topografic	Suprafaţa* (mp)	Observaţii / Referinţe
A1		8.292	Sector cadastral:44 Teren neimprejmuit;

B. Partea II. Proprietari şi acte

Inscrieri privitoare la dreptul de proprietate şi alte drepturi reale		Referinţe
/		
Act Normativ nr. 7, din 13/03/1996 emis de PARLAMENTUL ROMÂNIEI (lege);		
B1	Inscrierea posesiei, drept de PROPRIETATE, dobandit prin Constituire, cota actuala 1/1	A1
	1) **NEIDENTIFICAT NEIDENTIFICAT**	
B2	Se noteaza mentiunea proprietar neidentificat, rezerva comisiei locale de fond funciar	A1

C. Partea III. SARCINI .

Inscrieri privind dezmembramintele dreptului de proprietate, drepturi reale de garanţie şi sarcini	Referinţe
NU SUNT	

Document care conține date cu caracter personal, protejat de prevederile Regulamentului (UE) nr. 679/2016 și Legii 190/2018

Anexa Nr. 1 La Partea I

Teren

Nr cadastral	Suprafaţa (mp)*	Observaţii / Referinţe
	8.292	

* Suprafaţa este determinată in planul de proiecţie Stereo 70.

DETALII LINIARE IMOBIL

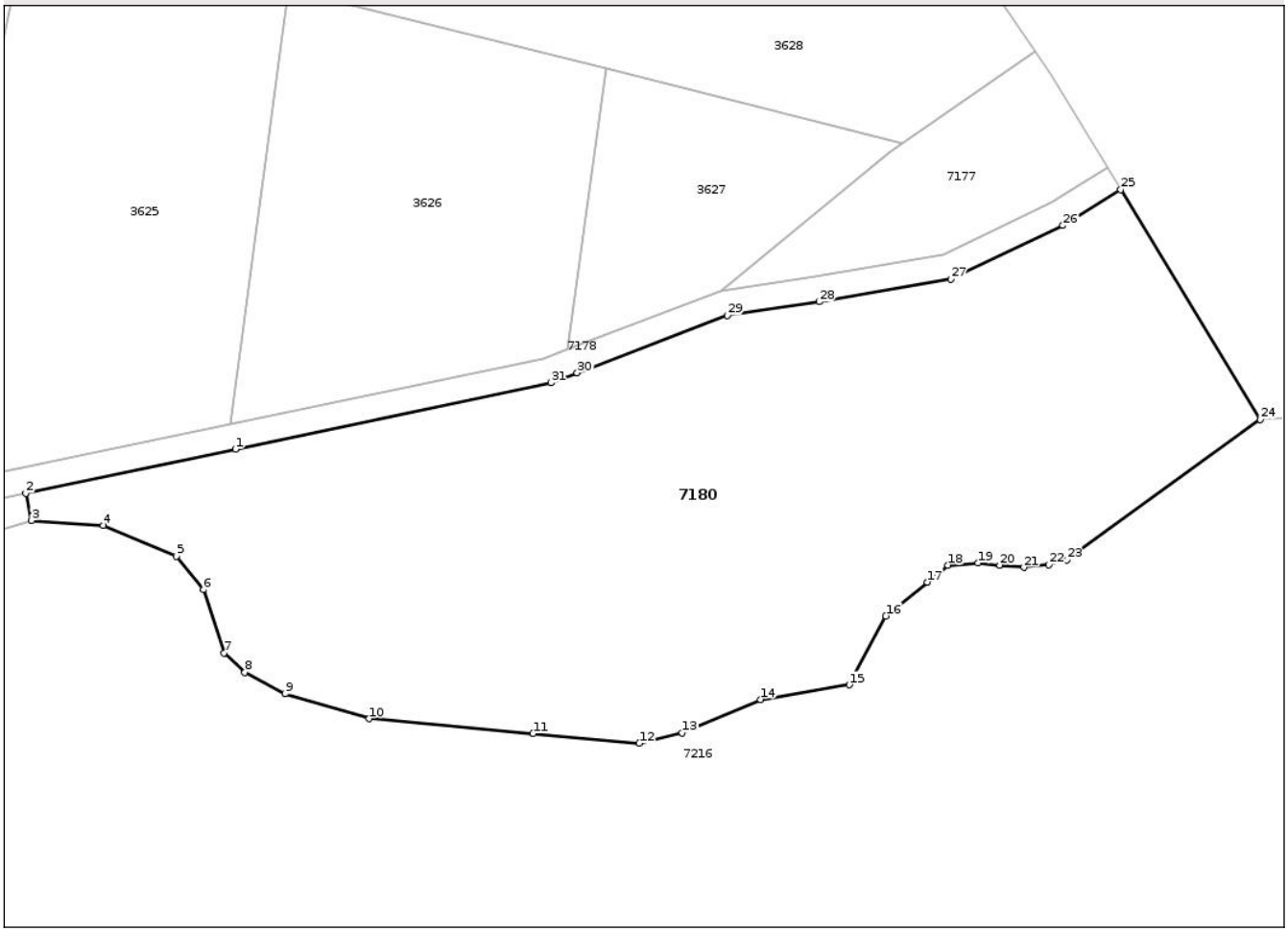

Date referitoare la teren

Crt	Categorie folosință	Intra vilan	Suprafaţa (mp)	Tarla	Parcelă	Nr. topo	Observaţii / Referinţe
1	faneata	NU	8.292	151	2033	-	

Lungime Segmente

1) Valorile lungimilor segmentelor sunt obţinute din proiecţie în plan.

Punct început	X / Y	Punct sfârşit	X / Y	Lungime segment (** (m)
1	425.662,624 546.042,735	2	425.629,736 546.035,84	33.602
3	425.630,636 546.031,546	4	425.641,89 546.030,77	11.281
5	425.653,339 546.025,92	6	425.657,608 546.020,683	6.757
7	425.660,831 546.010,794	8	425.664,108 546.007,76	4.465
9	425.670,42 546.004,363	10	425.683,649 546.000,48	13.787

Punct început	X / Y	Punct sfârşit	X / Y	Lungime segment (** (m)
2	425.629,736 546.035,84	3	425.630,636 546.031,546	4.388
4	425.641,89 546.030,77	5	425.653,339 546.025,92	12.433
6	425.657,608 546.020,683	7	425.660,831 546.010,794	10.401
8	425.664,108 546.007,76	9	425.670,42 546.004,363	7.168
10	425.683,649 546.000,48	11	425.709,348 545.998,137	25.806

Document care conține date cu caracter personal, protejat de prevederile Regulamentului (UE) nr. 679/2016 și Legii 190/2018

Punct început	X / Y	Punct sfârşit	X / Y	Lungime segment (** (m)
11	425.709,348 545.998,137	12	425.726,025 545.996,617	16.746
13	425.732,772 545.998,259	14	425.745,031 546.003,476	13.323
15	425.758,989 546.005,782	16	425.764,694 546.016,581	12.213
17	425.771,2 546.021,894	18	425.774,448 546.024,547	4.193
19	425.779,178 546.024,885	20	425.782,597 546.024,553	3.435
21	425.786,402 546.024,183	22	425.790,29 546.024,648	3.916
23	425.793,086 546.025,359	24	425.823,481 546.047,377	37.532
25	425.801,598 546.083,424	26	425.792,493 546.077,798	10.703
27	425.774,93 546.069,426	28	425.754,23 546.065,826	21.011
29	425.739,821 546.063,727	30	425.716,261 546.054,693	25.233
31	425.712,165 546.053,122	1	425.662,624 546.042,735	50.619

Punct început	X / Y	Punct sfârşit	X / Y	Lungime segment (** (m)
12	425.726,025 545.996,617	13	425.732,772 545.998,259	6.944
14	425.745,031 546.003,476	15	425.758,989 546.005,782	14.147
16	425.764,694 546.016,581	17	425.771,2 546.021,894	8.401
18	425.774,448 546.024,547	19	425.779,178 546.024,885	4.742
20	425.782,597 546.024,553	21	425.786,402 546.024,183	3.823
22	425.790,29 546.024,648	23	425.793,086 546.025,359	2.886
24	425.823,481 546.047,377	25	425.801,598 546.083,424	42.169
26	425.792,493 546.077,798	27	425.774,93 546.069,426	19.456
28	425.754,23 546.065,826	29	425.739,821 546.063,727	14.561
30	425.716,261 546.054,693	31	425.712,165 546.053,122	4.386

** Lungimile segmentelor sunt determinate în planul de proiecţie Stereo 70 şi sunt rotunjite la 1 milimetru.
*** Distanţa dintre puncte este formată din segmente cumulate ce sunt mai mici decât valoarea 1 milimetru.

Document care conține date cu caracter personal, protejat de prevederile Regulamentului (UE) nr. 679/2016 și Legii 190/2018

DATE DESPRE IMOBILUL NR. 7181

Oficiul de Cadastru şi Publicitate Imobiliară ALBA
Biroul de Cadastru şi Publicitate Imobiliară Aiud

A. Partea I. Descrierea imobilului

TEREN Necunoscut

Adresa: Loc. Gabud, Jud. Alba

Nr. Crt	Nr cadastral Nr. topografic	Suprafaţa* (mp)	Observaţii / Referinţe
A1		3.141	Sector cadastral:44 Teren neimprejmuit;

B. Partea II. Proprietari şi acte

Inscrieri privitoare la dreptul de proprietate şi alte drepturi reale		Referinţe
/		
Act Administrativ nr. 23, din 12/02/2025 emis de CONSILIUL LOCAL NOȘLAC (HOTARÂRE);		
B1	Inscrierea provizorie, drept de PROPRIETATE, dobandit prin Lege, cota actuala 1/1	A1
	1) **COMUNA NOȘLAC**, CIF:4562370, DOMENIU PUBLIC	

C. Partea III. SARCINI .

Inscrieri privind dezmembramintele dreptului de proprietate, drepturi reale de garanţie şi sarcini	Referinţe
NU SUNT	

Anexa Nr. 1 La Partea I

Teren

Nr cadastral	Suprafaţa (mp)*	Observaţii / Referinţe
	3.141	

* Suprafaţa este determinată in planul de proiecţie Stereo 70.

DETALII LINIARE IMOBIL

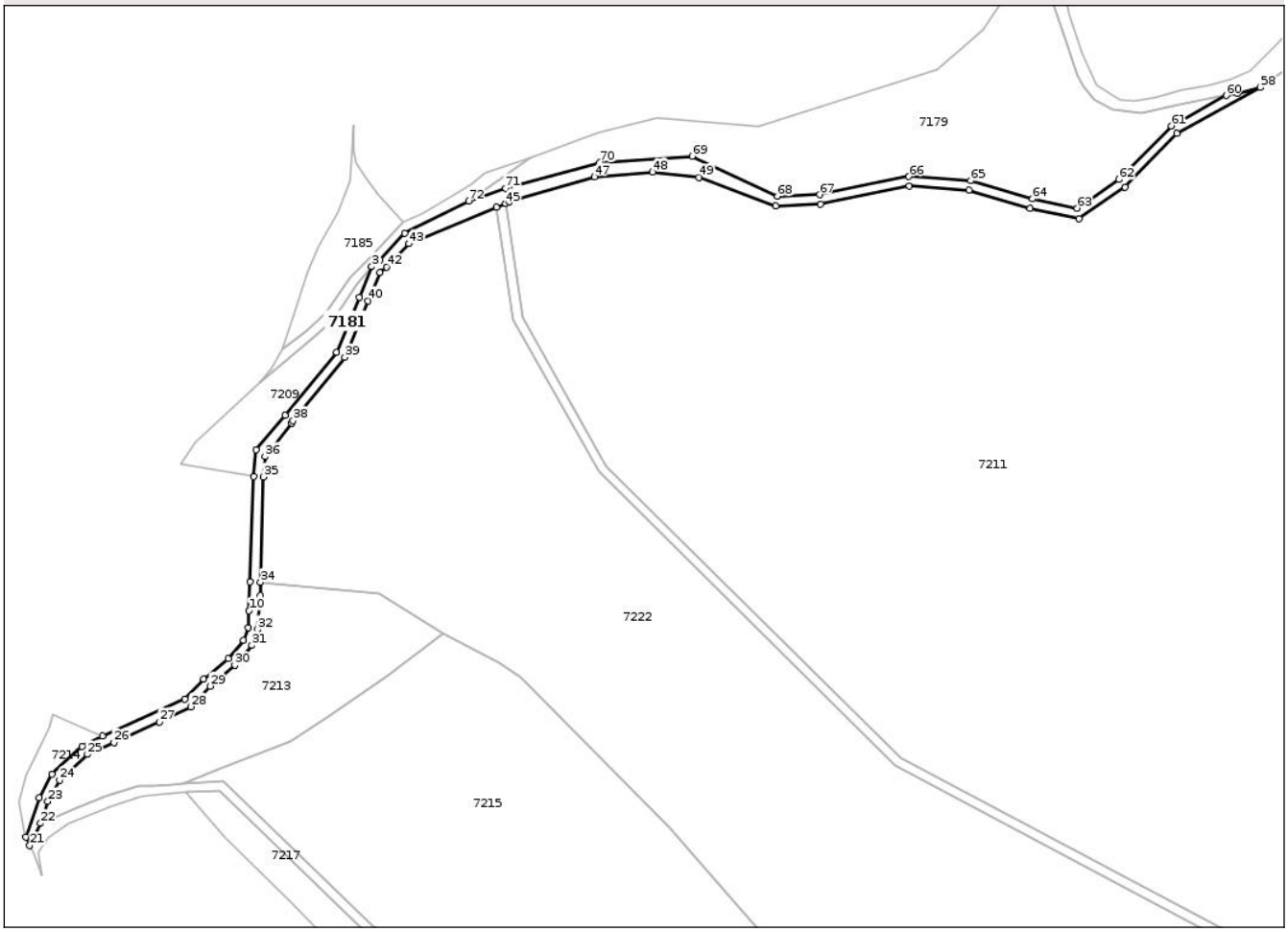

Date referitoare la teren

Crt	Categorie folosință	Intra vilan	Suprafaţa (mp)	Tarla	Parcelă	Nr. topo	Observaţii / Referinţe
1	drum	NU	3.072	-	2054	-	
2	drum	DA	69	-	2054	-	

Lungime Segmente

1) Valorile lungimilor segmentelor sunt obţinute din proiecţie în plan.

Punct început	X / Y	Punct sfârşit	X / Y	Lungime segment
1	424.368,774 546.012,867	2	424.358,43 546.001,642	15.264
4	424.349,742 545.986,037	5	424.340,293 545.962,755	25.126
7	424.306,493 545.922,047	8	424.305,412 545.910,71	11.388
10	424.303,409 545.854,426	11	424.303,11 545.847,334	7.098
13	424.294,698 545.834,359	14	424.284,424 545.825,674	13.454

Punct început	X / Y	Punct sfârşit	X / Y	Lungime segment
2	424.358,43 546.001,642	3	424.355,04 545.998,787	4.432
5	424.340,293 545.962,755	6	424.318,712 545.936,52	33.971
8	424.305,412 545.910,71	9	424.303,839 545.866,515	44.223
11	424.303,11 545.847,334	12	424.301,159 545.841,943	5.733
14	424.284,424 545.825,674	15	424.276,596 545.817,432	11.366

Punct început	X / Y	Punct sfârşit	X / Y	Lungime segment
3	424.355,04 545.998,787	4	424.349,742 545.986,037	13.808
6	424.318,712 545.936,52	7	424.306,493 545.922,047	18.942
9	424.303,839 545.866,515	10	424.303,409 545.854,426	12.096
12	424.301,159 545.841,943	13	424.294,698 545.834,359	9.963
15	424.276,596 545.817,432	16	424.241,878 545.801,757	38.093

Document care conține date cu caracter personal, protejat de prevederile Regulamentului (UE) nr. 679/2016 și Legii 190/2018

Punct început	X / Y	Punct sfârşit	X / Y	Lungime segment
16	424.241,878 545.801,757	17	424.233,285 545.797,541	9.571
19	424.215,278 545.776,064	20	424.209,737 545.759,323	17.634
22	424.215,884 545.765,165	23	424.218,955 545.774,442	9.772
25	424.235,524 545.794,158	26	424.246,711 545.799,12	12.238
28	424.278,992 545.814,147	29	424.287,173 545.822,76	11.879
31	424.304,674 545.839,901	32	424.307,051 545.846,471	6.987
34	424.308,239 545.866,282	35	424.309,409 545.910,568	44.301
37	424.321,326 545.933,135	38	424.321,975 545.934,191	1.239
40	424.353,442 545.984,517	41	424.358,36 545.996,354	12.818
43	424.370,609 546.008,435	44	424.407,355 546.023,734	39.804
46	424.412,703 546.025,961	47	424.448,603 546.036,432	37.395
49	424.492,486 546.036,194	50	424.524,8 546.024,323	34.426
52	424.580,856 546.032,566	53	424.605,917 546.030,918	25.115
55	424.652,081 546.019,047	56	424.671,536 546.032,237	23.504
58	424.728,266 546.073,913	59	424.718,644 546.071,499	9.92
61	424.690,845 546.057,874	62	424.668,951 546.035,317	31.435
64	424.632,614 546.027,216	65	424.606,622 546.034,88	27.098
67	424.543,123 546.028,968	68	424.525,444 546.028,348	17.691
70	424.450,969 546.042,56	71	424.411,216 546.031,74	41.199

Punct început	X / Y	Punct sfârşit	X / Y	Lungime segment
17	424.233,285 545.797,541	18	424.220,758 545.785,831	17.148
20	424.209,737 545.759,323	21	424.211,346 545.756,002	3.69
23	424.218,955 545.774,442	24	424.223,943 545.783,333	10.195
26	424.246,711 545.799,12	27	424.265,823 545.807,798	20.99
29	424.287,173 545.822,76	30	424.297,531 545.831,516	13.563
32	424.307,051 545.846,471	33	424.308,26 545.860,808	14.388
35	424.309,409 545.910,568	36	424.310,233 545.919,152	8.624
38	424.321,975 545.934,191	39	424.343,77 545.960,685	34.307
41	424.358,36 545.996,354	42	424.361,159 545.998,711	3.659
44	424.407,355 546.023,734	45	424.411,163 546.025,32	4.124
47	424.448,603 546.036,432	48	424.473,031 546.038,502	24.515
50	424.524,8 546.024,323	51	424.543,596 546.024,982	18.807
53	424.605,917 546.030,918	54	424.631,637 546.023,334	26.815
56	424.671,536 546.032,237	57	424.693,298 546.054,659	31.247
59	424.718,644 546.071,499	60	424.713,982 546.070,615	4.745
62	424.668,951 546.035,317	63	424.651,241 546.023,31	21.397
65	424.606,622 546.034,88	66	424.580,584 546.036,593	26.095
68	424.525,444 546.028,348	69	424.489,611 546.045,136	39.571
71	424.411,216 546.031,74	72	424.395,774 546.026,321	16.366

Punct început	X / Y	Punct sfârşit	X / Y	Lungime segment
18	424.220,758 545.785,831	19	424.215,278 545.776,064	11.2
21	424.211,346 545.756,002	22	424.215,884 545.765,165	10.225
24	424.223,943 545.783,333	25	424.235,524 545.794,158	15.852
27	424.265,823 545.807,798	28	424.278,992 545.814,147	14.62
30	424.297,531 545.831,516	31	424.304,674 545.839,901	11.015
33	424.308,26 545.860,808	34	424.308,239 545.866,282	5.474
36	424.310,233 545.919,152	37	424.321,326 545.933,135	17.849
39	424.343,77 545.960,685	40	424.353,442 545.984,517	25.72
42	424.361,159 545.998,711	43	424.370,609 546.008,435	13.559
45	424.411,163 546.025,32	46	424.412,703 546.025,961	1.669
48	424.473,031 546.038,502	49	424.492,486 546.036,194	19.591
51	424.543,596 546.024,982	52	424.580,856 546.032,566	38.025
54	424.631,637 546.023,334	55	424.652,081 546.019,047	20.889
57	424.693,298 546.054,659	58	424.728,266 546.073,913	39.918
60	424.713,982 546.070,615	61	424.690,845 546.057,874	26.413
63	424.651,241 546.023,31	64	424.632,614 546.027,216	19.031
66	424.580,584 546.036,593	67	424.543,123 546.028,968	38.229
69	424.489,611 546.045,136	70	424.450,969 546.042,56	38.727
72	424.395,774 546.026,321	1	424.368,774 546.012,867	30.167

**** Lungimile segmentelor sunt determinate în planul de proiecţie Stereo 70 şi sunt rotunjite la 1 milimetru.**
***** Distanţa dintre puncte este formată din segmente cumulate ce sunt mai mici decât valoarea 1 milimetru.**

Document care conține date cu caracter personal, protejat de prevederile Regulamentului (UE) nr. 679/2016 și Legii 190/2018

DATE DESPRE IMOBILUL NR. 7182

Oficiul de Cadastru şi Publicitate Imobiliară ALBA
Biroul de Cadastru şi Publicitate Imobiliară Aiud

A. Partea I. Descrierea imobilului

TEREN Extravilan

Adresa: Jud. Alba

Nr. Crt	Nr cadastral Nr. topografic	Suprafaţa* (mp)	Observaţii / Referinţe
A1		20.000	Sector cadastral:44 Teren neimprejmuit;

B. Partea II. Proprietari şi acte

Inscrieri privitoare la dreptul de proprietate şi alte drepturi reale		Referinţe
/		
Act Administrativ nr. 11439/1317, din 25/02/2002 emis de CJPSDPAT ALBA (titlu de proprietate);		
B1	Intabulare, drept de PROPRIETATE, dobandit prin Reconstituire, cota actuala 1/1	A1
	1) **PAROHIA ORTODOXA**, CIF:9999999999999	

C. Partea III. SARCINI .

Inscrieri privind dezmembramintele dreptului de proprietate, drepturi reale de garanţie şi sarcini	Referinţe
NU SUNT	

Document care conține date cu caracter personal, protejat de prevederile Regulamentului (UE) nr. 679/2016 și Legii 190/2018

Anexa Nr. 1 La Partea I

Teren

Nr cadastral	Suprafaţa (mp)*	Observaţii / Referinţe
	20.000	

* Suprafaţa este determinată in planul de proiecţie Stereo 70.

DETALII LINIARE IMOBIL

Date referitoare la teren

Crt	Categorie folosință	Intra vilan	Suprafaţa (mp)	Tarla	Parcelă	Nr. topo	Observaţii / Referinţe
1	arabil	NU	20.000	152	2127/6	-	

Lungime Segmente
1) Valorile lungimilor segmentelor sunt obţinute din proiecţie în plan.

Punct început	X / Y	Punct sfârşit	X / Y	Lungime segment (** (m)
1	424.883,943 546.127,459	2	424.880,059 546.129,229	4.268
2	424.880,059 546.129,229	3	424.835,968 546.146,283	47.274
3	424.835,968 546.146,283	4	424.834,137 546.137,843	8.636
4	424.834,137 546.137,843	5	424.812,346 546.020,14	119.704
5	424.812,346 546.020,14	6	424.887,118 546.003,659	76.566

Document care conține date cu caracter personal, protejat de prevederile Regulamentului (UE) nr. 679/2016 și Legii 190/2018

Punct început	X / Y	Punct sfârşit	X / Y	Lungime segment (** (m)
6	424.887,118 546.003,659	7	424.879,902 545.929,486	74.523
7	424.879,902 545.929,486	8	424.866,934 545.924,255	13.983
8	424.866,934 545.924,255	9	424.859,923 545.870,383	54.327
9	424.859,923 545.870,383	10	424.869,974 545.824,866	46.613
10	424.869,974 545.824,866	11	424.894,126 545.830,74	24.856
11	424.894,126 545.830,74	12	424.899,557 545.831,387	5.469
12	424.899,557 545.831,387	13	424.900,118 545.830,612	0.956
13	424.900,118 545.830,612	14	424.937,872 546.116,677	288.545
14	424.937,872 546.116,677	15	424.934,952 546.117,27	2.979
15	424.934,952 546.117,27	16	424.924,418 546.119,41	10.749
16	424.924,418 546.119,41	17	424.908,83 546.121,436	15.719
17	424.908,83 546.121,436	18	424.903,036 546.122,189	5.843
18	424.903,036 546.122,189	19	424.893,943 546.124,007	9.273
19	424.893,943 546.124,007	20	424.892,828 546.124,392	1.179
20	424.892,828 546.124,392	1	424.883,943 546.127,459	9.4

** Lungimile segmentelor sunt determinate în planul de proiecţie Stereo 70 şi sunt rotunjite la 1 milimetru.
*** Distanţa dintre puncte este formată din segmente cumulate ce sunt mai mici decât valoarea 1 milimetru.

Document care conține date cu caracter personal, protejat de prevederile Regulamentului (UE) nr. 679/2016 și Legii 190/2018

DATE DESPRE IMOBILUL NR. 7183

Oficiul de Cadastru şi Publicitate Imobiliară ALBA
Biroul de Cadastru şi Publicitate Imobiliară Aiud

A. Partea I. Descrierea imobilului

TEREN Extravilan

Adresa: Jud. Alba

Nr. Crt	Nr cadastral Nr. topografic	Suprafaţa* (mp)	Observaţii / Referinţe
A1		2.326	Sector cadastral:44 Teren neimprejmuit;

B. Partea II. Proprietari şi acte

Inscrieri privitoare la dreptul de proprietate şi alte drepturi reale		Referinţe
18930 / 16/10/2023		
Act Normativ nr. 1705, din 29/11/2006 emis de GUVERNUL ROMÂNIEI (HOTARARE);		
B1	Intabulare, drept de PROPRIETATE, dobandit prin Lege, cota actuala 1/1	A1
	1) **STATUL ROMÂN**, CIF:9999999999999	
B2	Intabulare, drept de ADMINISTRARE, dobandit prin Lege, cota actuala 1/1	A1
	1) **MINISTERUL MEDIULUI, APELOR ŞI PADURILOR prin ROMSILVA - REGIA NATIONALA A PADURILOR ROMSILVA**, CIF:2852670, DIRECTIA SILVICA MURES, OCOLUL SILVIC LUDUS	

C. Partea III. SARCINI .

Inscrieri privind dezmembramintele dreptului de proprietate, drepturi reale de garanţie şi sarcini	Referinţe
NU SUNT	

Anexa Nr. 1 La Partea I

Teren

Nr cadastral	Suprafaţa (mp)*	Observaţii / Referinţe
	2.326	

* Suprafaţa este determinată in planul de proiecţie Stereo 70.

DETALII LINIARE IMOBIL

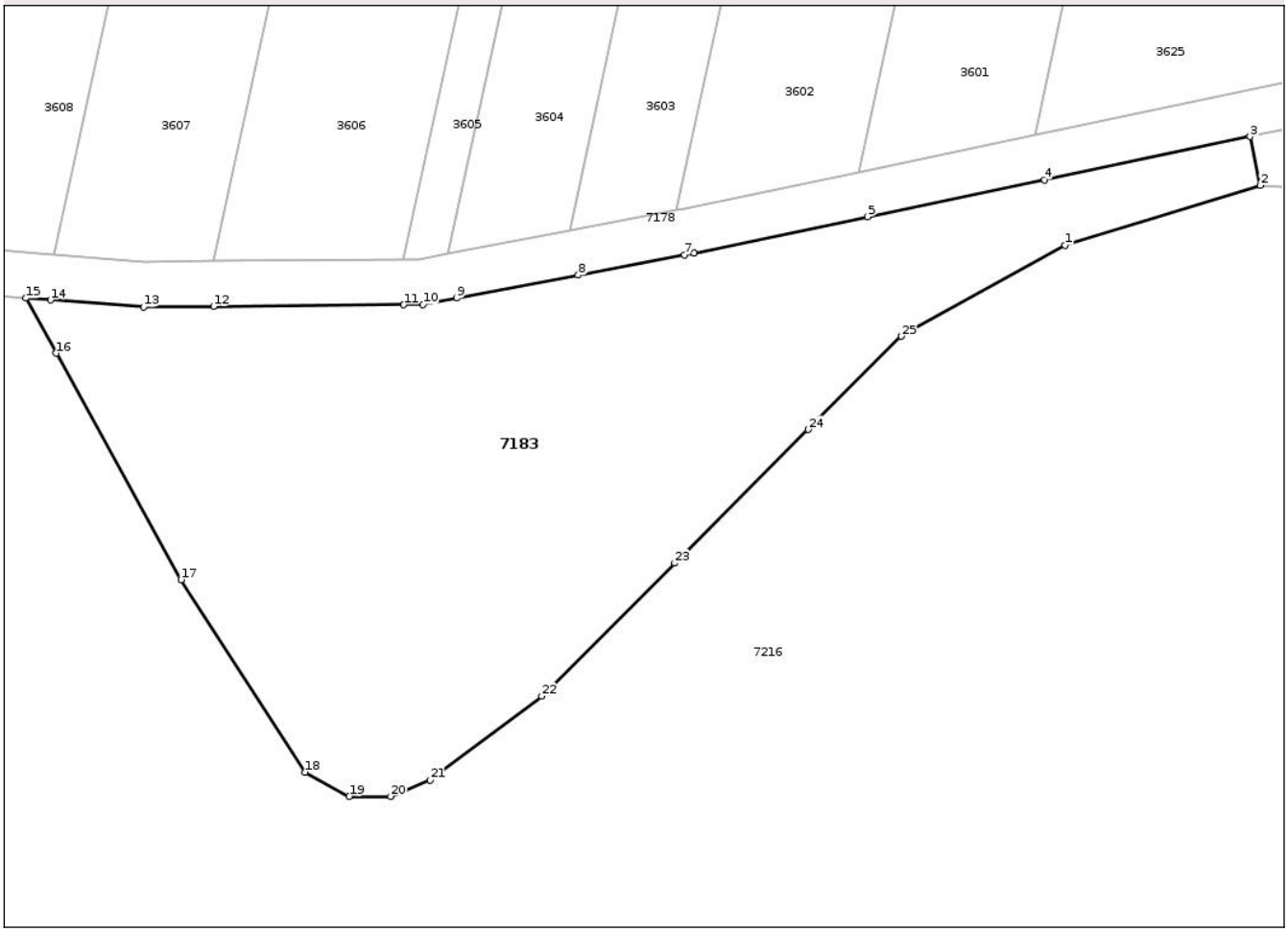

Date referitoare la teren

Crt	Categorie folosință	Intra vilan	Suprafaţa (mp)	Tarla	Parcelă	Nr. topo	Observaţii / Referinţe
1	padure	NU	2.326	151	2034	-	UP II OZD, UA 105AA

Lungime Segmente

1) Valorile lungimilor segmentelor sunt obţinute din proiecţie în plan.

Punct început	X / Y	Punct sfârşit	X / Y	Lungime segment (** (m)
1	425.613,466 546.026,316	2	425.630,636 546.031,546	17.949
3	425.629,736 546.035,84	4	425.611,666 546.032,052	18.462
5	425.596,138 546.028,796	6	425.580,889 546.025,599	15.581
7	425.580,039 546.025,438	8	425.570,716 546.023,671	9.489
9	425.560,036 546.021,647	10	425.557,072 546.021,085	3.017

Punct început	X / Y	Punct sfârşit	X / Y	Lungime segment (** (m)
2	425.630,636 546.031,546	3	425.629,736 546.035,84	4.388
4	425.611,666 546.032,052	5	425.596,138 546.028,796	15.866
6	425.580,889 546.025,599	7	425.580,039 546.025,438	0.865
8	425.570,716 546.023,671	9	425.560,036 546.021,647	10.87
10	425.557,072 546.021,085	11	425.555,364 546.021,07	1.708

Document care conține date cu caracter personal, protejat de prevederile Regulamentului (UE) nr. 679/2016 și Legii 190/2018

Punct început	X / Y	Punct sfârşit	X / Y	Lungime segment (** (m)
11	425.555,364 546.021,07	12	425.538,663 546.020,93	16.702
13	425.532,514 546.020,878	14	425.524,352 546.021,493	8.185
15	425.522,176 546.021,657	16	425.524,843 546.016,823	5.52
17	425.535,804 545.996,952	18	425.546,722 545.980,048	20.123
19	425.550,589 545.977,926	20	425.554,228 545.977,926	3.64
21	425.557,716 545.979,366	22	425.567,497 545.986,719	12.236
23	425.579,173 545.998,392	24	425.590,913 546.010,129	16.601
25	425.599,102 546.018,315	1	425.613,466 546.026,316	16.443

Punct început	X / Y	Punct sfârşit	X / Y	Lungime segment (** (m)
12	425.538,663 546.020,93	13	425.532,514 546.020,878	6.149
14	425.524,352 546.021,493	15	425.522,176 546.021,657	2.182
16	425.524,843 546.016,823	17	425.535,804 545.996,952	22.694
18	425.546,722 545.980,048	19	425.550,589 545.977,926	4.411
20	425.554,228 545.977,926	21	425.557,716 545.979,366	3.773
22	425.567,497 545.986,719	23	425.579,173 545.998,392	16.511
24	425.590,913 546.010,129	25	425.599,102 546.018,315	11.579

** Lungimile segmentelor sunt determinate în planul de proiecţie Stereo 70 şi sunt rotunjite la 1 milimetru.
*** Distanţa dintre puncte este formată din segmente cumulate ce sunt mai mici decât valoarea 1 milimetru.

Document care conține date cu caracter personal, protejat de prevederile Regulamentului (UE) nr. 679/2016 și Legii 190/2018

DATE DESPRE IMOBILUL NR. 7184

Oficiul de Cadastru şi Publicitate Imobiliară ALBA
Biroul de Cadastru şi Publicitate Imobiliară Aiud

A. Partea I. Descrierea imobilului

TEREN Extravilan

Adresa: Jud. Alba

Nr. Crt	Nr cadastral Nr. topografic	Suprafaţa* (mp)	Observaţii / Referinţe
A1	70996	5.000	Sector cadastral:44 Teren neimprejmuit;

B. Partea II. Proprietari şi acte

Inscrieri privitoare la dreptul de proprietate şi alte drepturi reale		Referinţe
8600 / 26/06/2015		
Act Administrativ nr. 5196/300, din 08/11/1994 emis de CJPSDPAT ALBA (act administrativ nr. 2331/19-05-2015 emis de PRIMARIA NOSLAC; act notarial nr. 943/07-05-2013 emis de BNP MARIANA PETRUTA;);		
B2	Intabulare, drept de PROPRIETATEasupra parc. 2045/31 arabil de 5000 m.p., dobandit prin Constituire, cota actuala 1/1	A1
	1) **COVACI I SEVER**, CNP NEIDENTIFICAT	
21573 / 20/12/2022		
Act Administrativ nr. 4634, din 13/10/2022 emis de PRIMARIA COMUNEI NOSLAC (act notarial nr 3804 din 18.11.2022, emis de PETRUTA MARIANA);		
B3	se noteaza posesia în favoarea lui Manastirea Oașa Protopopiatul Sebeș jud Alba	A1
	1) **MANASTIREA OASA, PROTOPOPIATUL SEBEŞ**, CIF:7894455	

C. Partea III. SARCINI .

Inscrieri privind dezmembramintele dreptului de proprietate, drepturi reale de garanţie şi sarcini	Referinţe
NU SUNT	

Document care conține date cu caracter personal, protejat de prevederile Regulamentului (UE) nr. 679/2016 și Legii 190/2018

Anexa Nr. 1 La Partea I

Teren

Nr cadastral	Suprafaţa (mp)*	Observaţii / Referinţe
70996	5.000	

* Suprafaţa este determinată in planul de proiecţie Stereo 70.

DETALII LINIARE IMOBIL

Date referitoare la teren

Crt	Categorie folosință	Intra vilan	Suprafaţa (mp)	Tarla	Parcelă	Nr. topo	Observaţii / Referinţe
1	arabil	NU	5.000	152	2045/31	-	

Lungime Segmente
1) Valorile lungimilor segmentelor sunt obţinute din proiecţie în plan.

Punct început	X / Y	Punct sfârşit	X / Y	Lungime segment (** (m)
1	425.294,547 546.052,97	2	425.290,505 546.054,718	4.404
2	425.290,505 546.054,718	3	425.261,949 546.061,782	29.416
3	425.261,949 546.061,782	4	425.250,231 546.064,68	12.071
4	425.250,231 546.064,68	5	425.238,99 546.068,921	12.015
5	425.238,99 546.068,921	6	425.216,45 545.904,93	165.533

Document care conține date cu caracter personal, protejat de prevederile Regulamentului (UE) nr. 679/2016 și Legii 190/2018

Punct început	X / Y	Punct sfârşit	X / Y	Lungime segment (** (m)
6	425.216,45 545.904,93	7	425.216,678 545.905,824	0.923
7	425.216,678 545.905,824	8	425.244,745 545.952,84	54.756
8	425.244,745 545.952,84	9	425.266,242 545.993,591	46.073
9	425.266,242 545.993,591	1	425.294,547 546.052,97	65.78

** Lungimile segmentelor sunt determinate în planul de proiecţie Stereo 70 şi sunt rotunjite la 1 milimetru.
*** Distanţa dintre puncte este formată din segmente cumulate ce sunt mai mici decât valoarea 1 milimetru.

Document care conține date cu caracter personal, protejat de prevederile Regulamentului (UE) nr. 679/2016 și Legii 190/2018

DATE DESPRE IMOBILUL NR. 7185

Oficiul de Cadastru şi Publicitate Imobiliară ALBA
Biroul de Cadastru şi Publicitate Imobiliară Aiud

A. Partea I. Descrierea imobilului

TEREN Necunoscut

Adresa: Loc. Gabud, Jud. Alba

Nr. Crt	Nr cadastral Nr. topografic	Suprafaţa* (mp)	Observaţii / Referinţe
A1		1.280	Sector cadastral:44 Teren neimprejmuit;

B. Partea II. Proprietari şi acte

Inscrieri privitoare la dreptul de proprietate şi alte drepturi reale		Referinţe
/		
Act Normativ nr. 7, din 13/03/1996 emis de PARLAMENTUL ROMÂNIEI (lege);		
B1	Inscrierea posesiei, drept de PROPRIETATE, dobandit prin Constituire, cota actuala 1/1	A1
	1) **NEIDENTIFICAT NEIDENTIFICAT**	
B1	Se noteaza mentiunea proprietar neidentificat, rezerva comisiei locale de fond funciar	A1

C. Partea III. SARCINI .

Inscrieri privind dezmembramintele dreptului de proprietate, drepturi reale de garanţie şi sarcini	Referinţe
NU SUNT	

Document care conține date cu caracter personal, protejat de prevederile Regulamentului (UE) nr. 679/2016 și Legii 190/2018

Anexa Nr. 1 La Partea I

Teren

Nr cadastral	Suprafaţa (mp)*	Observaţii / Referinţe
	1.280	

* Suprafaţa este determinată in planul de proiecţie Stereo 70.

DETALII LINIARE IMOBIL

Date referitoare la teren

Crt	Categorie folosință	Intra vilan	Suprafaţa (mp)	Tarla	Parcelă	Nr. topo	Observaţii / Referinţe
1	padure	NU	1.040	153	-	-	TUFARIȘ
2	padure	DA	240	153	-	-	TUFARIȘ

Lungime Segmente
1) Valorile lungimilor segmentelor sunt obţinute din proiecţie în plan.

Punct început	X / Y	Punct sfârşit	X / Y	Lungime segment (** (m)
1	424.354,611 546.003,016	2	424.368,473 546.017,561	20.092
2	424.368,473 546.017,561	3	424.357,39 546.029,194	16.067
3	424.357,39 546.029,194	4	424.352,248 546.036,624	9.036
4	424.352,248 546.036,624	5	424.348,564 546.042,243	6.719

Document care conține date cu caracter personal, protejat de prevederile Regulamentului (UE) nr. 679/2016 și Legii 190/2018

Punct început	X / Y	Punct sfârşit	X / Y	Lungime segment (** (m)
5	424.348,564 546.042,243	6	424.347,322 546.047,262	5.17
6	424.347,322 546.047,262	7	424.347,384 546.058,128	10.866
7	424.347,384 546.058,128	8	424.346,735 546.049,803	8.35
8	424.346,735 546.049,803	9	424.345,963 546.034,832	14.991
9	424.345,963 546.034,832	10	424.340,739 546.021,604	14.222
10	424.340,739 546.021,604	11	424.332,944 546.007,442	16.166
11	424.332,944 546.007,442	12	424.328,012 545.996,953	11.591
12	424.328,012 545.996,953	13	424.322,771 545.979,513	18.21
13	424.322,771 545.979,513	14	424.317,298 545.964,142	16.316
14	424.317,298 545.964,142	15	424.327,654 545.971,99	12.994
15	424.327,654 545.971,99	16	424.335,816 545.979,284	10.945
16	424.335,816 545.979,284	17	424.345,887 545.994,391	18.157
17	424.345,887 545.994,391	1	424.354,611 546.003,016	12.268

** Lungimile segmentelor sunt determinate în planul de proiecţie Stereo 70 şi sunt rotunjite la 1 milimetru.
*** Distanţa dintre puncte este formată din segmente cumulate ce sunt mai mici decât valoarea 1 milimetru.

Document care conține date cu caracter personal, protejat de prevederile Regulamentului (UE) nr. 679/2016 și Legii 190/2018

DATE DESPRE IMOBILUL NR. 7186

Oficiul de Cadastru şi Publicitate Imobiliară ALBA
Biroul de Cadastru şi Publicitate Imobiliară Aiud

A. Partea I. Descrierea imobilului

TEREN Necunoscut

Adresa: Loc. Gabud, Jud. Alba

Nr. Crt	Nr cadastral Nr. topografic	Suprafaţa* (mp)	Observaţii / Referinţe
A1		565	Sector cadastral:44 Teren neimprejmuit;

B. Partea II. Proprietari şi acte

Inscrieri privitoare la dreptul de proprietate şi alte drepturi reale		Referinţe
/		
Act Administrativ nr. 23, din 12/02/2025 emis de CONSILIUL LOCAL NOȘLAC (HOTARÂRE);		
B1	Inscrierea provizorie, drept de PROPRIETATE, dobandit prin Lege, cota actuala 1/1	A1
	1) **COMUNA NOȘLAC**, CIF:4562370, DOMENIU PUBLIC	

C. Partea III. SARCINI .

Inscrieri privind dezmembramintele dreptului de proprietate, drepturi reale de garanţie şi sarcini	Referinţe
NU SUNT	

Anexa Nr. 1 La Partea I

Teren

Nr cadastral	Suprafaţa (mp)*	Observaţii / Referinţe
	565	

* Suprafaţa este determinată in planul de proiecţie Stereo 70.

DETALII LINIARE IMOBIL



Date referitoare la teren

Crt	Categorie folosință	Intra vilan	Suprafaţa (mp)	Tarla	Parcelă	Nr. topo	Observaţii / Referinţe
1	drum	NU	462	-	2054/1	-	
2	drum	DA	103	-	2054/1	-	

Lungime Segmente

1) Valorile lungimilor segmentelor sunt obţinute din proiecţie în plan.

Punct început	X / Y	Punct sfârşit	X / Y	Lungime segment (** (m)
1	424.335,816 545.979,284	2	424.327,654 545.971,99	10.945
3	424.317,298 545.964,142	4	424.312,807 545.955,936	9.355
5	424.307,693 545.950,019	6	424.330,199 545.968,9	29.377
7	424.338,861 545.976,641	8	424.348,989 545.991,833	18.259

Punct început	X / Y	Punct sfârşit	X / Y	Lungime segment (** (m)
2	424.327,654 545.971,99	3	424.317,298 545.964,142	12.994
4	424.312,807 545.955,936	5	424.307,693 545.950,019	7.821
6	424.330,199 545.968,9	7	424.338,861 545.976,641	11.617
8	424.348,989 545.991,833	9	424.355,04 545.998,787	9.218

Document care conține date cu caracter personal, protejat de prevederile Regulamentului (UE) nr. 679/2016 și Legii 190/2018

Punct început	X / Y	Punct sfârşit	X / Y	Lungime segment (** (m)
9	424.355,04 545.998,787	10	424.358,43 546.001,642	4.432
11	424.368,774 546.012,867	12	424.395,774 546.026,321	30.167
13	424.421,538 546.044,634	14	424.403,154 546.038,111	19.506
15	424.402,486 546.037,894	16	424.396,595 546.033,313	7.463
17	424.390,164 546.029,389	18	424.381,592 546.023,946	10.154
19	424.376,193 546.021,307	20	424.368,473 546.017,561	8.581
21	424.354,611 546.003,016	22	424.345,887 545.994,391	12.268

Punct început	X / Y	Punct sfârşit	X / Y	Lungime segment (** (m)
10	424.358,43 546.001,642	11	424.368,774 546.012,867	15.264
12	424.395,774 546.026,321	13	424.421,538 546.044,634	31.609
14	424.403,154 546.038,111	15	424.402,486 546.037,894	0.702
16	424.396,595 546.033,313	17	424.390,164 546.029,389	7.534
18	424.381,592 546.023,946	19	424.376,193 546.021,307	6.009
20	424.368,473 546.017,561	21	424.354,611 546.003,016	20.092
22	424.345,887 545.994,391	1	424.335,816 545.979,284	18.157

** Lungimile segmentelor sunt determinate în planul de proiecţie Stereo 70 şi sunt rotunjite la 1 milimetru.
*** Distanţa dintre puncte este formată din segmente cumulate ce sunt mai mici decât valoarea 1 milimetru.

Document care conține date cu caracter personal, protejat de prevederile Regulamentului (UE) nr. 679/2016 și Legii 190/2018

DATE DESPRE IMOBILUL NR. 7187

Oficiul de Cadastru şi Publicitate Imobiliară ALBA
Biroul de Cadastru şi Publicitate Imobiliară Aiud

A. Partea I. Descrierea imobilului

TEREN Extravilan

Adresa: Jud. Alba

Nr. Crt	Nr cadastral Nr. topografic	Suprafaţa* (mp)	Observaţii / Referinţe
A1		5.000	Sector cadastral:44 Teren neimprejmuit;

B. Partea II. Proprietari şi acte

Inscrieri privitoare la dreptul de proprietate şi alte drepturi reale		Referinţe
/		
Act Administrativ nr. 5219/304, din 09/11/1994 emis de CJPSDPAT ALBA (titlu de proprietate);		
B1	Intabulare, drept de PROPRIETATE, dobandit prin Constituire, cota actuala 1/1	A1
	1) **MOLDOVAN DANCIU**	

C. Partea III. SARCINI .

Inscrieri privind dezmembramintele dreptului de proprietate, drepturi reale de garanţie şi sarcini	Referinţe
NU SUNT	

Anexa Nr. 1 La Partea I

Teren

Nr cadastral	Suprafaţa (mp)*	Observaţii / Referinţe
	5.000	

* Suprafaţa este determinată in planul de proiecţie Stereo 70.

DETALII LINIARE IMOBIL

Date referitoare la teren

Crt	Categorie folosință	Intra vilan	Suprafaţa (mp)	Tarla	Parcelă	Nr. topo	Observaţii / Referinţe
1	arabil	NU	5.000	152	2045/27	-	

Lungime Segmente
1) Valorile lungimilor segmentelor sunt obţinute din proiecţie în plan.

Punct început	X / Y	Punct sfârşit	X / Y	Lungime segment (** (m)
1	425.138,076 546.094,489	2	425.105,858 545.860,077	236.616
2	425.105,858 545.860,077	3	425.117,897 545.862,046	12.199
3	425.117,897 545.862,046	4	425.127,943 545.863,55	10.158
4	425.127,943 545.863,55	5	425.159,289 546.091,61	230.204
5	425.159,289 546.091,61	6	425.151,737 546.092,924	7.665

Document care conține date cu caracter personal, protejat de prevederile Regulamentului (UE) nr. 679/2016 și Legii 190/2018

Punct început	X / Y	Punct sfârşit	X / Y	Lungime segment (** (m)
6	425.151,737 546.092,924	7	425.148,646 546.093,462	3.138
7	425.148,646 546.093,462	8	425.142,755 546.094,035	5.918
8	425.142,755 546.094,035	1	425.138,076 546.094,489	4.701

** Lungimile segmentelor sunt determinate în planul de proiecţie Stereo 70 şi sunt rotunjite la 1 milimetru.
*** Distanţa dintre puncte este formată din segmente cumulate ce sunt mai mici decât valoarea 1 milimetru.

DATE DESPRE IMOBILUL NR. 7188

Oficiul de Cadastru şi Publicitate Imobiliară ALBA
Biroul de Cadastru şi Publicitate Imobiliară Aiud

A. Partea I. Descrierea imobilului

TEREN Extravilan

Adresa: Jud. Alba

Nr. Crt	Nr cadastral Nr. topografic	Suprafaţa* (mp)	Observaţii / Referinţe
A1	74240	2.500	Sector cadastral:44 Teren neimprejmuit;

B. Partea II. Proprietari şi acte

Inscrieri privitoare la dreptul de proprietate şi alte drepturi reale		Referinţe
11189 / 01/07/2022		
Act Administrativ nr. 5196/293, din 08/11/1994 emis de CJPSDPAT ALBA;		
B2	Intabulare, drept de PROPRIETATE, dobandit prin Constituire, cota actuala 1/1	A1
	1) **IUORAȘ REMUS**, CNP NEIDENTIFICAT	
21570 / 20/12/2022		
Act Administrativ nr. 4645, din 13/10/2022 emis de PRIMARIA COMUNEI NOSLAC (act notarial nr 3640 din 02.11.2022, emis de PETRUTA MARIANA);		
B3	se noteaza posesia în favoarea lui Abrudan Ioan Florin necasatorit	A1
	1) **ABRUDAN IOAN FLORIN**, necasatorit	

C. Partea III. SARCINI .

Inscrieri privind dezmembramintele dreptului de proprietate, drepturi reale de garanţie şi sarcini	Referinţe
NU SUNT	

Anexa Nr. 1 La Partea I

Teren

Nr cadastral	Suprafaţa (mp)*	Observaţii / Referinţe
74240	2.500	

* Suprafaţa este determinată in planul de proiecţie Stereo 70.

DETALII LINIARE IMOBIL

Date referitoare la teren

Crt	Categorie folosință	Intra vilan	Suprafaţa (mp)	Tarla	Parcelă	Nr. topo	Observaţii / Referinţe
1	arabil	NU	2.500	152	2045/7	-	

Lungime Segmente
1) Valorile lungimilor segmentelor sunt obţinute din proiecţie în plan.

Punct început	X / Y	Punct sfârşit	X / Y	Lungime segment (** (m)
1	425.170,058 546.089,735	2	425.169,332 546.089,861	0.737
2	425.169,332 546.089,861	3	425.159,289 546.091,61	10.194
3	425.159,289 546.091,61	4	425.127,943 545.863,55	230.204
4	425.127,943 545.863,55	5	425.139,085 545.864,387	11.174
5	425.139,085 545.864,387	1	425.170,058 546.089,735	227.467

Document care conține date cu caracter personal, protejat de prevederile Regulamentului (UE) nr. 679/2016 și Legii 190/2018

** Lungimile segmentelor sunt determinate în planul de proiecţie Stereo 70 şi sunt rotunjite la 1 milimetru.
*** Distanţa dintre puncte este formată din segmente cumulate ce sunt mai mici decât valoarea 1 milimetru.

DATE DESPRE IMOBILUL NR. 7189

Oficiul de Cadastru şi Publicitate Imobiliară ALBA
Biroul de Cadastru şi Publicitate Imobiliară Aiud

A. Partea I. Descrierea imobilului

TEREN Extravilan

Adresa: Jud. Alba

Nr. Crt	Nr cadastral Nr. topografic	Suprafaţa* (mp)	Observaţii / Referinţe
A1		5.000	Sector cadastral:44 Teren neimprejmuit;

B. Partea II. Proprietari şi acte

Inscrieri privitoare la dreptul de proprietate şi alte drepturi reale		Referinţe
/		
Act Administrativ nr. 5219/303, din 09/11/1994 emis de CJPSDPAT ALBA (titlu de proprietate);		
B1	Intabulare, drept de PROPRIETATE, dobandit prin Constituire, cota actuala 1/1	A1
	1) **ZOLTAN NICOLAE**	

C. Partea III. SARCINI .

Inscrieri privind dezmembramintele dreptului de proprietate, drepturi reale de garanţie şi sarcini	Referinţe
NU SUNT	

Document care conține date cu caracter personal, protejat de prevederile Regulamentului (UE) nr. 679/2016 și Legii 190/2018

Anexa Nr. 1 La Partea I

Teren

Nr cadastral	Suprafaţa (mp)*	Observaţii / Referinţe
	5.000	

* Suprafaţa este determinată in planul de proiecţie Stereo 70.

DETALII LINIARE IMOBIL

Date referitoare la teren

Crt	Categorie folosință	Intra vilan	Suprafaţa (mp)	Tarla	Parcelă	Nr. topo	Observaţii / Referinţe
1	arabil	NU	5.000	152	2045/28	-	

Lungime Segmente
1) Valorile lungimilor segmentelor sunt obţinute din proiecţie în plan.

Punct început	X / Y	Punct sfârşit	X / Y	Lungime segment (** (m)
1	425.117,271 546.096,511	2	425.084,298 545.856,608	242.158
2	425.084,298 545.856,608	3	425.105,858 545.860,077	21.837
3	425.105,858 545.860,077	4	425.138,076 546.094,489	236.616
4	425.138,076 546.094,489	1	425.117,271 546.096,511	20.903

**** Lungimile segmentelor sunt determinate în planul de proiecţie Stereo 70 şi sunt rotunjite la 1 milimetru.**

Document care conține date cu caracter personal, protejat de prevederile Regulamentului (UE) nr. 679/2016 și Legii 190/2018

***** Distanţa dintre puncte este formată din segmente cumulate ce sunt mai mici decât valoarea 1 milimetru.**

DATE DESPRE IMOBILUL NR. 7190

Oficiul de Cadastru şi Publicitate Imobiliară ALBA
Biroul de Cadastru şi Publicitate Imobiliară Aiud

A. Partea I. Descrierea imobilului

TEREN Extravilan

Adresa: Jud. Alba

Nr. Crt	Nr cadastral Nr. topografic	Suprafaţa* (mp)	Observaţii / Referinţe
A1	71002	5.000	Sector cadastral:44 Teren neimprejmuit;

B. Partea II. Proprietari şi acte

Inscrieri privitoare la dreptul de proprietate şi alte drepturi reale		Referinţe
8603 / 26/06/2015		
Act Administrativ nr. 5196/270, din 24/10/1994 emis de CJPSDPAT ALBA (titlu de proprietate);		
B1	Intabulare, drept de PROPRIETATEcu titlu constituire L 18/1991 parcela 2045/20, dobandit prin Constituire, cota actuala 1/1	A1
	1) **MOLDOVAN CORNELIA**	
21588 / 21/12/2022		
Act Administrativ nr. 4643, din 13/10/2022 emis de PRIMARIA COMUNEI NOSLAC (act notarial nr 3805 din 18.11.2022, emis de PETRUTA MARIANA);		
B3	se noteaza posesia în favoarea Manastirea Oașa Protopopiatul Sebeș jud Alba	A1
	1) **MANASTIREA OASA, PROTOPOPIATUL SEBEȘ**, CIF:7894455	

C. Partea III. SARCINI .

Inscrieri privind dezmembramintele dreptului de proprietate, drepturi reale de garanţie şi sarcini	Referinţe
NU SUNT	

Document care conține date cu caracter personal, protejat de prevederile Regulamentului (UE) nr. 679/2016 și Legii 190/2018

Anexa Nr. 1 La Partea I

Teren

Nr cadastral	Suprafaţa (mp)*	Observaţii / Referinţe
71002	5.000	

* Suprafaţa este determinată in planul de proiecţie Stereo 70.

DETALII LINIARE IMOBIL

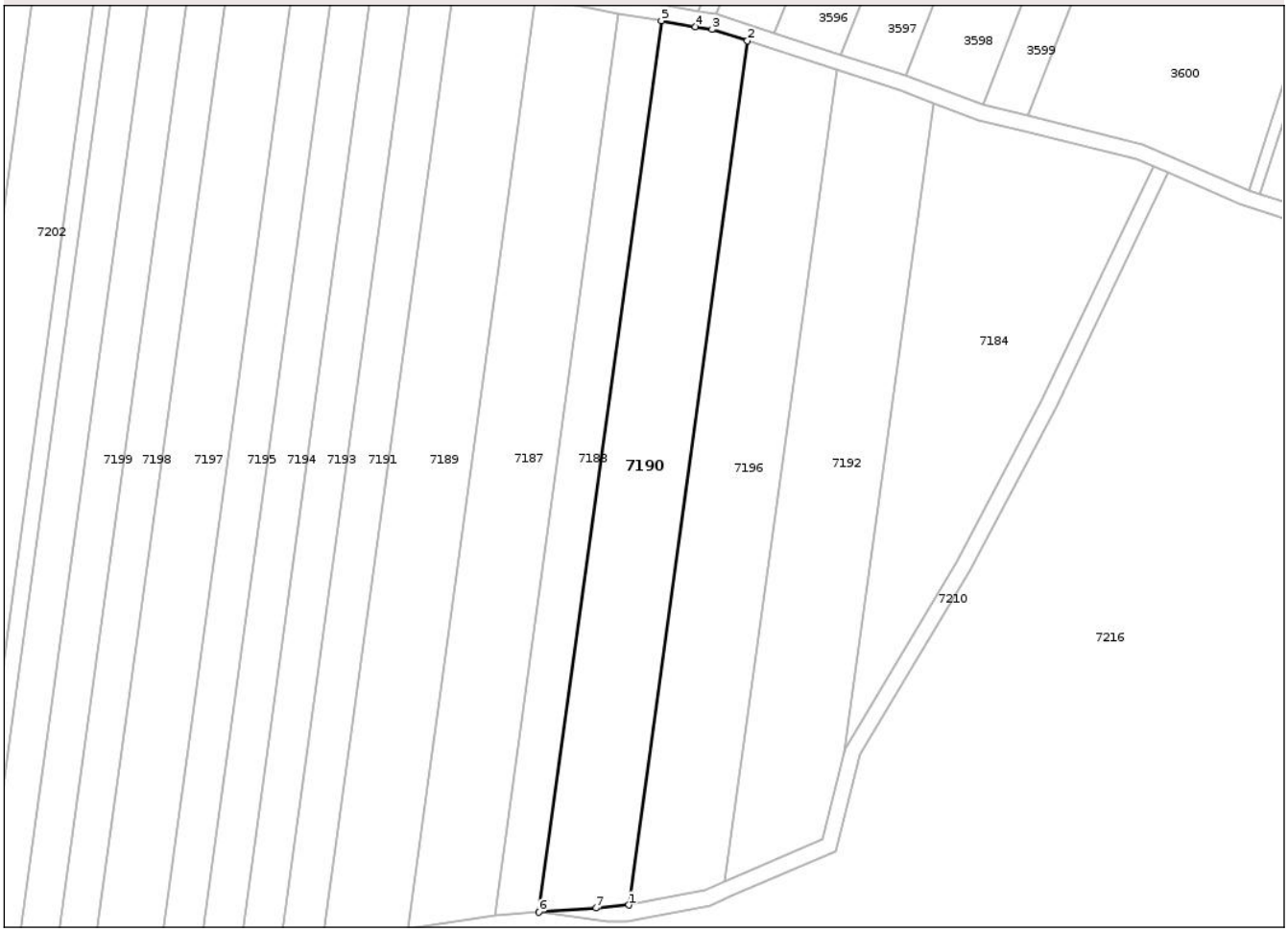

Date referitoare la teren

Crt	Categorie folosință	Intra vilan	Suprafaţa (mp)	Tarla	Parcelă	Nr. topo	Observaţii / Referinţe
1	arabil	NU	5.000	152	2045/20	-	

Lungime Segmente
1) Valorile lungimilor segmentelor sunt obţinute din proiecţie în plan.

Punct început	X / Y	Punct sfârşit	X / Y	Lungime segment (** (m)
1	425.161,825 545.866,201	2	425.191,847 546.084,63	220.483
2	425.191,847 546.084,63	3	425.182,944 546.087,491	9.352
3	425.182,944 546.087,491	4	425.178,636 546.088,241	4.373
4	425.178,636 546.088,241	5	425.170,058 546.089,735	8.706
5	425.170,058 546.089,735	6	425.139,085 545.864,387	227.467

Document care conține date cu caracter personal, protejat de prevederile Regulamentului (UE) nr. 679/2016 și Legii 190/2018

Punct început	X / Y	Punct sfârşit	X / Y	Lungime segment (** (m)
6	425.139,085 545.864,387	7	425.153,583 545.865,438	14.536
7	425.153,583 545.865,438	1	425.161,825 545.866,201	8.278

** Lungimile segmentelor sunt determinate în planul de proiecţie Stereo 70 şi sunt rotunjite la 1 milimetru.
*** Distanţa dintre puncte este formată din segmente cumulate ce sunt mai mici decât valoarea 1 milimetru.

DATE DESPRE IMOBILUL NR. 7191

Oficiul de Cadastru şi Publicitate Imobiliară ALBA
Biroul de Cadastru şi Publicitate Imobiliară Aiud

A. Partea I. Descrierea imobilului

TEREN Extravilan

Adresa: Jud. Alba

Nr. Crt	Nr cadastral Nr. topografic	Suprafaţa* (mp)	Observaţii / Referinţe
A1		2.500	Sector cadastral:44 Teren neimprejmuit;

B. Partea II. Proprietari şi acte

Inscrieri privitoare la dreptul de proprietate şi alte drepturi reale		Referinţe
/		
Act Administrativ nr. 5196/273, din 24/10/1994 emis de CJPSDPAT ALBA (titlu de proprietate);		
B1	Intabulare, drept de PROPRIETATE, dobandit prin Constituire, cota actuala 1/1	A1
	1) **TÎPLEA ALEXANDRU**	

C. Partea III. SARCINI .

Inscrieri privind dezmembramintele dreptului de proprietate, drepturi reale de garanţie şi sarcini	Referinţe
NU SUNT	

Document care conține date cu caracter personal, protejat de prevederile Regulamentului (UE) nr. 679/2016 și Legii 190/2018

Anexa Nr. 1 La Partea I

Teren

Nr cadastral	Suprafaţa (mp)*	Observaţii / Referinţe
	2.500	

* Suprafaţa este determinată in planul de proiecţie Stereo 70.

DETALII LINIARE IMOBIL

Date referitoare la teren

Crt	Categorie folosință	Intra vilan	Suprafaţa (mp)	Tarla	Parcelă	Nr. topo	Observaţii / Referinţe
1	arabil	NU	2.500	152	2045/19	-	

Lungime Segmente
1) Valorile lungimilor segmentelor sunt obţinute din proiecţie în plan.

Punct început	X / Y	Punct sfârşit	X / Y	Lungime segment (** (m)
1	425.073,701 545.854,904	2	425.084,298 545.856,608	10.733
2	425.084,298 545.856,608	3	425.117,271 546.096,511	242.158
3	425.117,271 546.096,511	4	425.114,03 546.096,826	3.257
4	425.114,03 546.096,826	5	425.112,873 546.096,938	1.162
5	425.112,873 546.096,938	6	425.107,045 546.097,504	5.856

Document care conține date cu caracter personal, protejat de prevederile Regulamentului (UE) nr. 679/2016 și Legii 190/2018

Punct început	X / Y	Punct sfârşit	X / Y	Lungime segment (** (m)
6	425.107,045 546.097,504	1	425.073,701 545.854,904	244.882

** Lungimile segmentelor sunt determinate în planul de proiecţie Stereo 70 şi sunt rotunjite la 1 milimetru.
*** Distanţa dintre puncte este formată din segmente cumulate ce sunt mai mici decât valoarea 1 milimetru.

Document care conține date cu caracter personal, protejat de prevederile Regulamentului (UE) nr. 679/2016 și Legii 190/2018

DATE DESPRE IMOBILUL NR. 7192

Oficiul de Cadastru şi Publicitate Imobiliară ALBA
Biroul de Cadastru şi Publicitate Imobiliară Aiud

A. Partea I. Descrierea imobilului

TEREN Extravilan

Adresa: Jud. Alba

Nr. Crt	Nr cadastral Nr. topografic	Suprafaţa* (mp)	Observaţii / Referinţe
A1	71006	5.000	Sector cadastral:44 Teren neimprejmuit;

B. Partea II. Proprietari şi acte

Inscrieri privitoare la dreptul de proprietate şi alte drepturi reale		Referinţe
8605 / 26/06/2015		
Act Administrativ nr. 5196/301, din 08/11/1994 emis de CJPSDPAT ALBA (titlu de proprietate);		
B1	Intabulare, drept de PROPRIETATEcu titlu constituire L 18/1991 parcela nr 2045/30, dobandit prin Constituire, cota actuala 1/1	A1
	1) **COVACI IOAN**	

C. Partea III. SARCINI

Inscrieri privind dezmembramintele dreptului de proprietate, drepturi reale de garanţie şi sarcini		Referinţe
1057 / 20/01/2022		
Act Administrativ nr. 1602/EX/2021, din 11/01/2022 emis de EX JUD CHERSA SEBASTIAN (actiune in instanta nr inch. nr. 1085/2021 dos. 6437/221/2021 din 28.10.2021, emis de JUDECATORIA AIUD);		
C1	se noteaza urmarirea imobilului A+1 pt. suma de 3740,96 lei, plus cheltuieli de executare in valoare de 938,06 lei care reprezinta valorile la zi ale datoriei debitorului , la care se adauga dobanzi si penalitati la cererea creditorului Investcapital LTD , debitor Covaciu Ioan , prin EX. JUD. CHERSA SEBASTIAN	A1
5699 / 30/03/2022		
Hotarare Judecatoreasca nr. 150/2022, din 28/02/2022 emis de JUDECATORIA AIUD (dos. 529/175/2022, dos. exec. nr. 493/2013 EJ Cazan Horea);		
C2	se noteaza urmarirea imobilului A+1 pt. suma de 14451,17 lei, suma compusa din 12239,09 lei reprezentand credit si suma de 2212,08 lei cheltuieli de executare la cererea creditorului Investcapital LTD , debitor Covaciu Ioan , EJ Cazan Horea	A1
38595 / 26/07/2024		
Act Administrativ nr. 225/2015, din 24/07/2024 emis de BEJ Dumitru Marius-Vasile (dosar);		
C3	se noteaza urmarirea imobilului A+1 pt. suma de 4010,26 lei, plus cheltuieli de executare la cererea creditorului EOS KSI ROMÂNIA S.R.L. ,debitor Covaciu Ioan , prin BEJ Dumitru Marius-Vasile	A1
42942 / 20/09/2024		
Act Administrativ nr. 225/2015, din 18/09/2024 emis de Dumitru Marius-Vasile (incheiere);		
C4	se noteaza respingerea cererii depusa de BEJ Dumitru Marius-Vasile avand ca obiect radiere urmarire imobil	A1

Document care conține date cu caracter personal, protejat de prevederile Regulamentului (UE) nr. 679/2016 și Legii 190/2018

Anexa Nr. 1 La Partea I

Teren

Nr cadastral	Suprafaţa (mp)*	Observaţii / Referinţe
71006	5.000	

* Suprafaţa este determinată in planul de proiecţie Stereo 70.

DETALII LINIARE IMOBIL

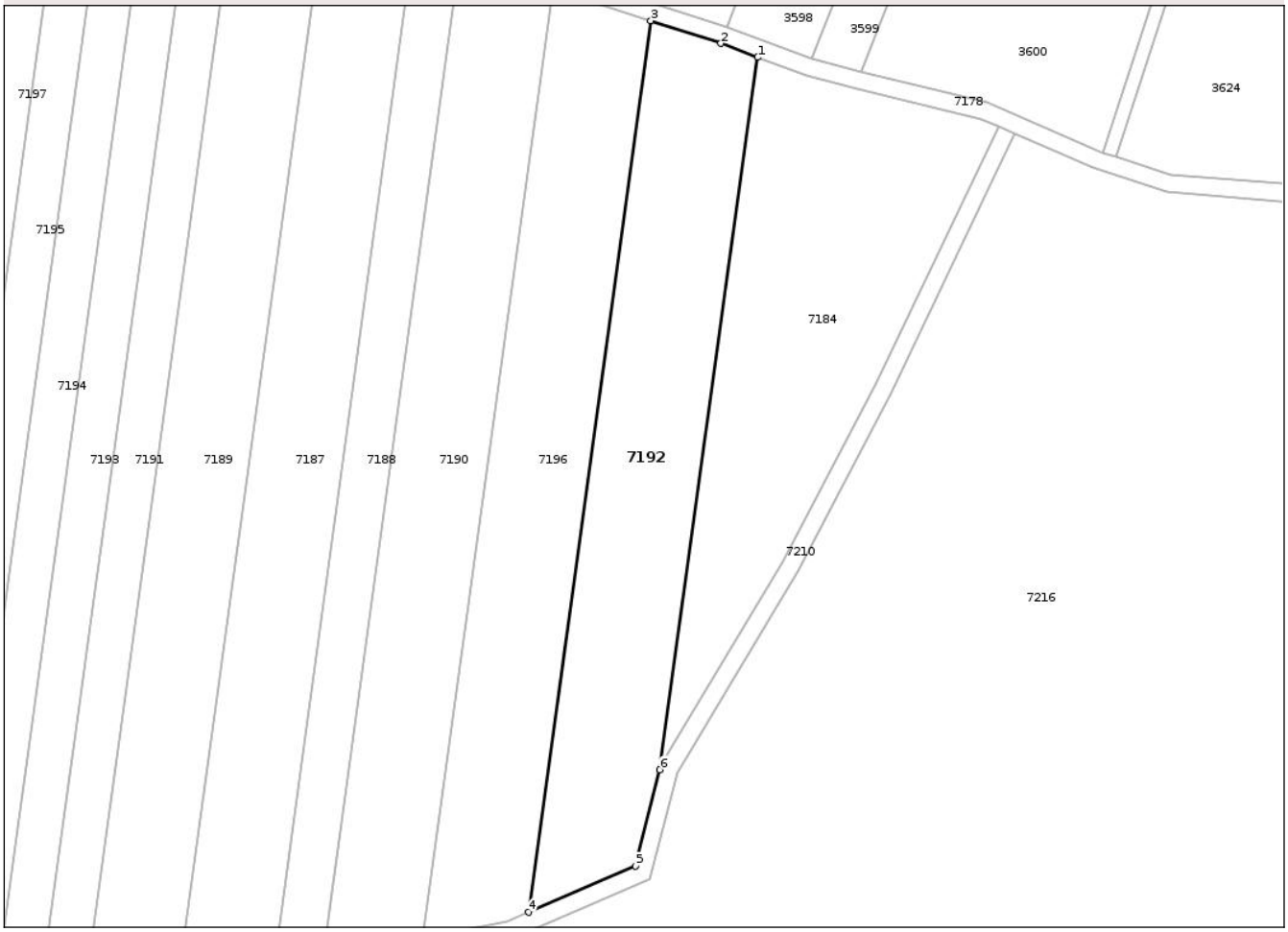

Date referitoare la teren

Crt	Categorie folosință	Intra vilan	Suprafaţa (mp)	Tarla	Parcelă	Nr. topo	Observaţii / Referinţe
1	arabil	NU	5.000	152	2045/30	-	

Lungime Segmente
1) Valorile lungimilor segmentelor sunt obţinute din proiecţie în plan.

Punct început	X / Y	Punct sfârşit	X / Y	Lungime segment (** (m)
1	425.238,99 546.068,921	2	425.230,515 546.072,119	9.058
2	425.230,515 546.072,119	3	425.214,397 546.077,34	16.943
3	425.214,397 546.077,34	4	425.186,192 545.872,132	207.138
4	425.186,192 545.872,132	5	425.210,801 545.882,758	26.806
5	425.210,801 545.882,758	6	425.216,45 545.904,93	22.88

Document care conține date cu caracter personal, protejat de prevederile Regulamentului (UE) nr. 679/2016 și Legii 190/2018

Punct început	X / Y	Punct sfârşit	X / Y	Lungime segment (** (m)
6	425.216,45 545.904,93	1	425.238,99 546.068,921	165.533

** Lungimile segmentelor sunt determinate în planul de proiecţie Stereo 70 şi sunt rotunjite la 1 milimetru.
*** Distanţa dintre puncte este formată din segmente cumulate ce sunt mai mici decât valoarea 1 milimetru.

Document care conține date cu caracter personal, protejat de prevederile Regulamentului (UE) nr. 679/2016 și Legii 190/2018

DATE DESPRE IMOBILUL NR. 7193

Oficiul de Cadastru şi Publicitate Imobiliară ALBA
Biroul de Cadastru şi Publicitate Imobiliară Aiud

A. Partea I. Descrierea imobilului

TEREN Extravilan

Adresa: Jud. Alba

Nr. Crt	Nr cadastral Nr. topografic	Suprafaţa* (mp)	Observaţii / Referinţe
A1		2.500	Sector cadastral:44 Teren neimprejmuit;

B. Partea II. Proprietari şi acte

Inscrieri privitoare la dreptul de proprietate şi alte drepturi reale		Referinţe
/		
Act Administrativ nr. 5196/272, din 24/10/1994 emis de CJPSDPAT ALBA (titlu de proprietate);		
B1	Intabulare, drept de PROPRIETATE, dobandit prin Constituire, cota actuala 1/1	A1
	1) **BERBECUT ANA**	

C. Partea III. SARCINI .

Inscrieri privind dezmembramintele dreptului de proprietate, drepturi reale de garanţie şi sarcini	Referinţe
NU SUNT	

Document care conține date cu caracter personal, protejat de prevederile Regulamentului (UE) nr. 679/2016 și Legii 190/2018

Anexa Nr. 1 La Partea I

Teren

Nr cadastral	Suprafaţa (mp)*	Observaţii / Referinţe
	2.500	

* Suprafaţa este determinată in planul de proiecţie Stereo 70.

DETALII LINIARE IMOBIL

Date referitoare la teren

Crt	Categorie folosință	Intra vilan	Suprafaţa (mp)	Tarla	Parcelă	Nr. topo	Observaţii / Referinţe
1	arabil	NU	2.500	152	2045/18	-	

Lungime Segmente
1) Valorile lungimilor segmentelor sunt obţinute din proiecţie în plan.

Punct început	X / Y	Punct sfârşit	X / Y	Lungime segment (** (m)
1	425.063,22 545.853,218	2	425.073,701 545.854,904	10.615
2	425.073,701 545.854,904	3	425.107,045 546.097,504	244.882
3	425.107,045 546.097,504	4	425.101,738 546.098,02	5.332
4	425.101,738 546.098,02	5	425.097,92 546.098,392	3.836
5	425.097,92 546.098,392	6	425.096,932 546.098,488	0.993

Document care conține date cu caracter personal, protejat de prevederile Regulamentului (UE) nr. 679/2016 și Legii 190/2018

Punct început	X / Y	Punct sfârşit	X / Y	Lungime segment (** (m)
6	425.096,932 546.098,488	1	425.063,22 545.853,218	247.576

** Lungimile segmentelor sunt determinate în planul de proiecţie Stereo 70 şi sunt rotunjite la 1 milimetru.
*** Distanţa dintre puncte este formată din segmente cumulate ce sunt mai mici decât valoarea 1 milimetru.

Document care conține date cu caracter personal, protejat de prevederile Regulamentului (UE) nr. 679/2016 și Legii 190/2018

DATE DESPRE IMOBILUL NR. 7194

Oficiul de Cadastru şi Publicitate Imobiliară ALBA
Biroul de Cadastru şi Publicitate Imobiliară Aiud

A. Partea I. Descrierea imobilului

TEREN Extravilan

Adresa: Jud. Alba

Nr. Crt	Nr cadastral Nr. topografic	Suprafaţa* (mp)	Observaţii / Referinţe
A1		2.500	Sector cadastral:44 Teren neimprejmuit;

B. Partea II. Proprietari şi acte

Inscrieri privitoare la dreptul de proprietate şi alte drepturi reale		Referinţe
/		
Act Administrativ nr. 5196/277, din 24/10/1994 emis de CJPSDPAT ALBA (titlu de proprietate);		
B1	Intabulare, drept de PROPRIETATE, dobandit prin Constituire, cota actuala 1/1	A1
	1) **MOLDOVAN MARIA**	

C. Partea III. SARCINI .

Inscrieri privind dezmembramintele dreptului de proprietate, drepturi reale de garanţie şi sarcini	Referinţe
NU SUNT	

Document care conține date cu caracter personal, protejat de prevederile Regulamentului (UE) nr. 679/2016 și Legii 190/2018

Anexa Nr. 1 La Partea I

Teren

Nr cadastral	Suprafaţa (mp)*	Observaţii / Referinţe
	2.500	

* Suprafaţa este determinată in planul de proiecţie Stereo 70.

DETALII LINIARE IMOBIL

Date referitoare la teren

Crt	Categorie folosință	Intra vilan	Suprafaţa (mp)	Tarla	Parcelă	Nr. topo	Observaţii / Referinţe
1	arabil	NU	2.500	152	2045/17	-	

Lungime Segmente
1) Valorile lungimilor segmentelor sunt obţinute din proiecţie în plan.

Punct început	X / Y	Punct sfârşit	X / Y	Lungime segment (** (m)
1	425.052,853 545.851,55	2	425.063,22 545.853,218	10.501
2	425.063,22 545.853,218	3	425.096,932 546.098,488	247.576
3	425.096,932 546.098,488	4	425.089,934 546.099,168	7.031
4	425.089,934 546.099,168	5	425.088,579 546.099,299	1.361
5	425.088,579 546.099,299	6	425.086,922 546.099,424	1.662

Document care conține date cu caracter personal, protejat de prevederile Regulamentului (UE) nr. 679/2016 și Legii 190/2018

Punct început	X / Y	Punct sfârşit	X / Y	Lungime segment (** (m)
6	425.086,922 546.099,424	1	425.052,853 545.851,55	250.205

** Lungimile segmentelor sunt determinate în planul de proiecţie Stereo 70 şi sunt rotunjite la 1 milimetru.
*** Distanţa dintre puncte este formată din segmente cumulate ce sunt mai mici decât valoarea 1 milimetru.

Document care conține date cu caracter personal, protejat de prevederile Regulamentului (UE) nr. 679/2016 și Legii 190/2018

DATE DESPRE IMOBILUL NR. 7195

Oficiul de Cadastru şi Publicitate Imobiliară ALBA
Biroul de Cadastru şi Publicitate Imobiliară Aiud

A. Partea I. Descrierea imobilului

TEREN Extravilan

Adresa: Jud. Alba

Nr. Crt	Nr cadastral Nr. topografic	Suprafaţa* (mp)	Observaţii / Referinţe
A1		2.500	Sector cadastral:44 Teren neimprejmuit;

B. Partea II. Proprietari şi acte

Inscrieri privitoare la dreptul de proprietate şi alte drepturi reale		Referinţe
/		
Act Administrativ nr. 5196/271, din 24/10/1994 emis de CJPSDPAT ALBA (titlu de proprietate);		
B1	Intabulare, drept de PROPRIETATE, dobandit prin Constituire, cota actuala 1/1	A1
	1) **MOLDOVAN VICTORIA**	

C. Partea III. SARCINI .

Inscrieri privind dezmembramintele dreptului de proprietate, drepturi reale de garanţie şi sarcini	Referinţe
NU SUNT	

Anexa Nr. 1 La Partea I

Teren

Nr cadastral	Suprafaţa (mp)*	Observaţii / Referinţe
	2.500	

* Suprafaţa este determinată in planul de proiecţie Stereo 70.

DETALII LINIARE IMOBIL

Date referitoare la teren

Crt	Categorie folosință	Intra vilan	Suprafaţa (mp)	Tarla	Parcelă	Nr. topo	Observaţii / Referinţe
1	arabil	NU	2.500	152	2045/16	-	

Lungime Segmente
1) Valorile lungimilor segmentelor sunt obţinute din proiecţie în plan.

Punct început	X / Y	Punct sfârşit	X / Y	Lungime segment (** (m)
1	425.042,589 545.849,898	2	425.052,853 545.851,55	10.396
2	425.052,853 545.851,55	3	425.086,922 546.099,424	250.205
3	425.086,922 546.099,424	4	425.080,486 546.099,912	6.454
4	425.080,486 546.099,912	5	425.076,989 546.100,178	3.508
5	425.076,989 546.100,178	1	425.042,589 545.849,898	252.632

Document care conține date cu caracter personal, protejat de prevederile Regulamentului (UE) nr. 679/2016 și Legii 190/2018

** Lungimile segmentelor sunt determinate în planul de proiecţie Stereo 70 şi sunt rotunjite la 1 milimetru.
*** Distanţa dintre puncte este formată din segmente cumulate ce sunt mai mici decât valoarea 1 milimetru.

DATE DESPRE IMOBILUL NR. 7196

Oficiul de Cadastru şi Publicitate Imobiliară ALBA
Biroul de Cadastru şi Publicitate Imobiliară Aiud

A. Partea I. Descrierea imobilului

TEREN Extravilan

Adresa: Jud. Alba

Nr. Crt	Nr cadastral Nr. topografic	Suprafaţa* (mp)	Observaţii / Referinţe
A1	70997	5.000	Sector cadastral:44 Teren neimprejmuit;

B. Partea II. Proprietari şi acte

Inscrieri privitoare la dreptul de proprietate şi alte drepturi reale		Referinţe
8604 / 26/06/2015		
Act Administrativ nr. 5196/302, din 12/11/1994 emis de CJPSDPAT ALBA (act administrativ nr. 2331/19-05-2015 emis de PRIMARIA NOSLAC; act notarial nr. 1071/01-07-2013 emis de BNP MARIANA PETRUTA;);		
B2	Intabulare, drept de PROPRIETATEasupra parc. 2045/29 arabil de 5000 m.p., dobandit prin Constituire, cota actuala 1/1	A1
	1) **COVACI PETRU**, CNP NEIDENTIFICAT	
21572 / 20/12/2022		
Act Notarial nr. declaratie aut. nr. 3806, din 18/11/2022 emis de PETRUTA MARIANA (act administrativ nr 4641 din 13.10.2022, emis de PRIMARIA COMUNEI NOSLAC);		
B3	se noteaza posesia in fav. Manastirea Oașa, Protopopiatul Sebeș	A1
	1) **MANASTIREA OASA, PROTOPOPIATUL SEBEȘ**, CIF:7894455	

C. Partea III. SARCINI .

Inscrieri privind dezmembramintele dreptului de proprietate, drepturi reale de garanţie şi sarcini	Referinţe
NU SUNT	

Anexa Nr. 1 La Partea I

Teren

Nr cadastral	Suprafaţa (mp)*	Observaţii / Referinţe
70997	5.000	

* Suprafaţa este determinată in planul de proiecţie Stereo 70.

DETALII LINIARE IMOBIL

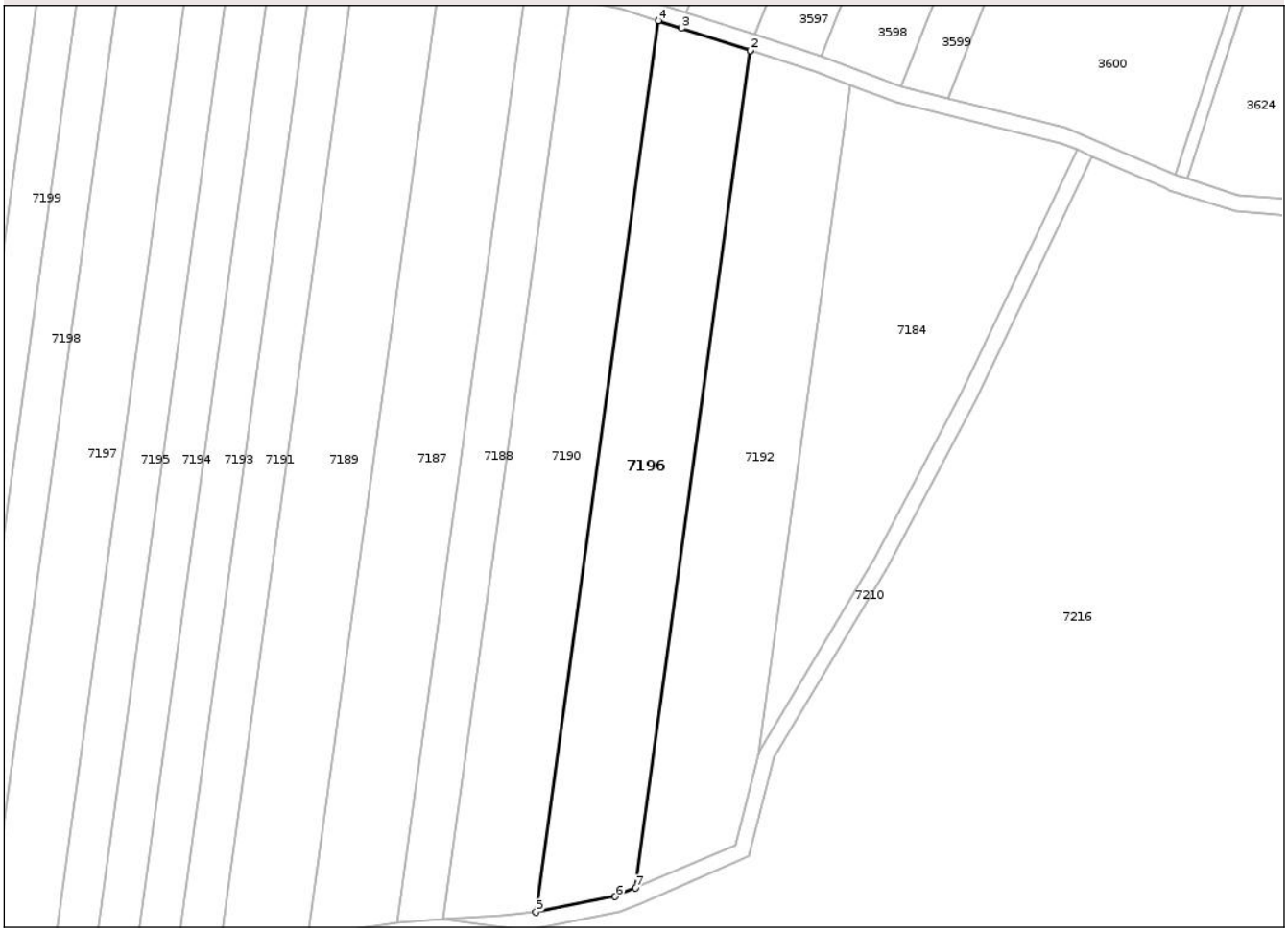

Date referitoare la teren

Crt	Categorie folosință	Intra vilan	Suprafaţa (mp)	Tarla	Parcelă	Nr. topo	Observaţii / Referinţe
1	arabil	NU	5.000	152	2045/29	-	

Lungime Segmente
1) Valorile lungimilor segmentelor sunt obţinute din proiecţie în plan.

Punct început	X / Y	Punct sfârşit	X / Y	Lungime segment (** (m)
1	425.214,397 546.077,34	2	425.214,351 546.077,355	0.048
2	425.214,351 546.077,355	3	425.197,494 546.082,816	17.719
3	425.197,494 546.082,816	4	425.191,847 546.084,63	5.93
4	425.191,847 546.084,63	5	425.161,825 545.866,201	220.483
5	425.161,825 545.866,201	6	425.181,28 545.870,01	19.824

Document care conține date cu caracter personal, protejat de prevederile Regulamentului (UE) nr. 679/2016 și Legii 190/2018

Punct început	X / Y	Punct sfârşit	X / Y	Lungime segment (** (m)
6	425.181,28 545.870,01	7	425.186,192 545.872,132	5.35
7	425.186,192 545.872,132	1	425.214,397 546.077,34	207.138

** Lungimile segmentelor sunt determinate în planul de proiecţie Stereo 70 şi sunt rotunjite la 1 milimetru.
*** Distanţa dintre puncte este formată din segmente cumulate ce sunt mai mici decât valoarea 1 milimetru.

Document care conține date cu caracter personal, protejat de prevederile Regulamentului (UE) nr. 679/2016 și Legii 190/2018

DATE DESPRE IMOBILUL NR. 7197

Oficiul de Cadastru şi Publicitate Imobiliară ALBA
Biroul de Cadastru şi Publicitate Imobiliară Aiud

A. Partea I. Descrierea imobilului

TEREN Extravilan

Adresa: Jud. Alba

Nr. Crt	Nr cadastral Nr. topografic	Suprafaţa* (mp)	Observaţii / Referinţe
A1		4.200	Sector cadastral:44 Teren neimprejmuit;

B. Partea II. Proprietari şi acte

Inscrieri privitoare la dreptul de proprietate şi alte drepturi reale		Referinţe
/		
Act Administrativ nr. 5196/298, din 08/11/1994 emis de CJPSDPAT ALBA (titlu de proprietate);		
B1	Intabulare, drept de PROPRIETATE, dobandit prin Reconstituire, cota actuala 1/1	A1
	1) **SABAU EMIL**	

C. Partea III. SARCINI .

Inscrieri privind dezmembramintele dreptului de proprietate, drepturi reale de garanţie şi sarcini	Referinţe
NU SUNT	

Document care conține date cu caracter personal, protejat de prevederile Regulamentului (UE) nr. 679/2016 și Legii 190/2018

Anexa Nr. 1 La Partea I

Teren

Nr cadastral	Suprafaţa (mp)*	Observaţii / Referinţe
	4.200	

* Suprafaţa este determinată in planul de proiecţie Stereo 70.

DETALII LINIARE IMOBIL

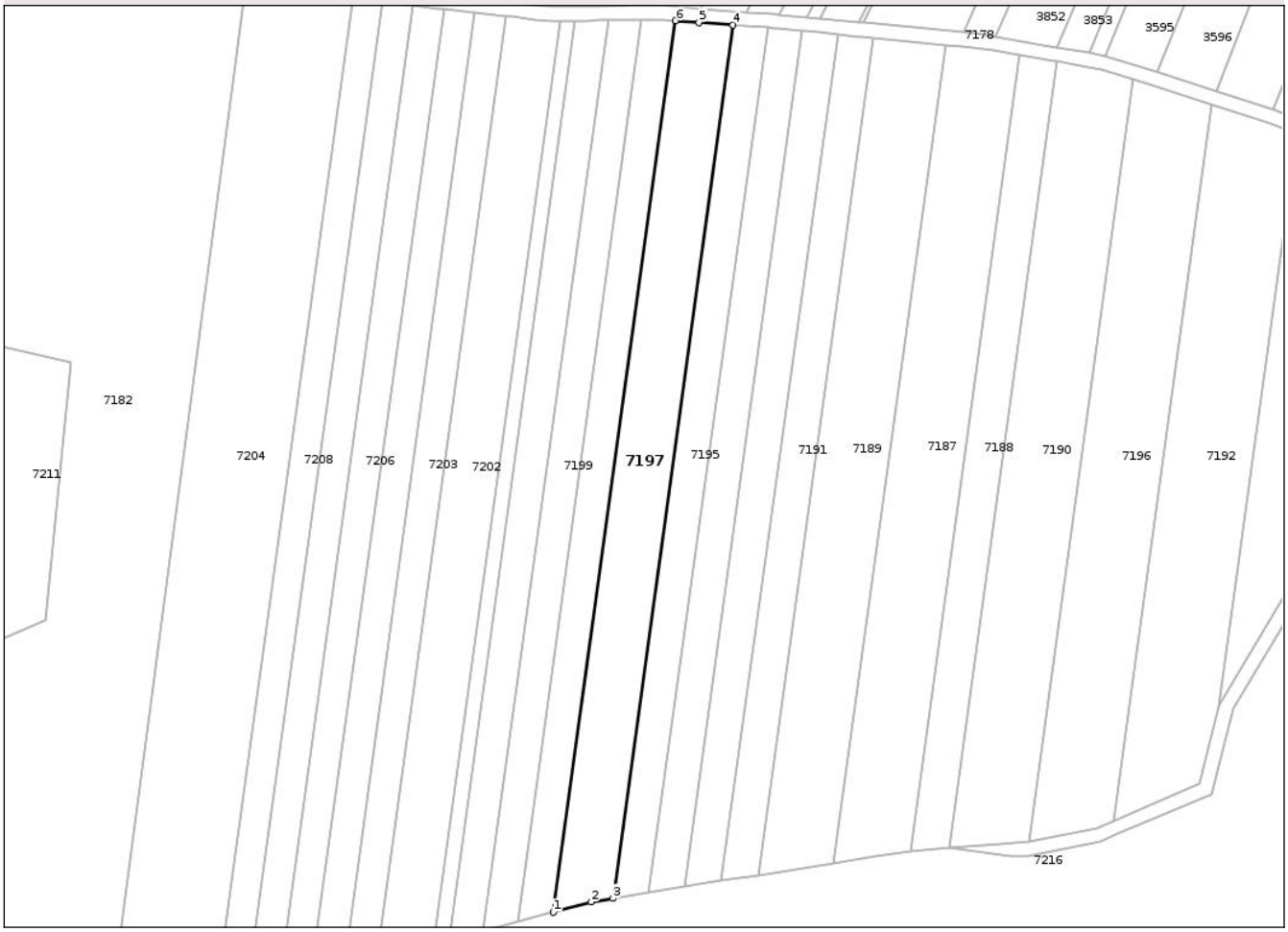

Date referitoare la teren

Crt	Categorie folosință	Intra vilan	Suprafaţa (mp)	Tarla	Parcelă	Nr. topo	Observaţii / Referinţe
1	arabil	NU	4.200	152	2045/15	-	

Lungime Segmente
1) Valorile lungimilor segmentelor sunt obţinute din proiecţie în plan.

Punct început	X / Y	Punct sfârşit	X / Y	Lungime segment (** (m)
1	425.025,421 545.845,935	2	425.036,341 545.848,893	11.313
2	425.036,341 545.848,893	3	425.042,589 545.849,898	6.328
3	425.042,589 545.849,898	4	425.076,989 546.100,178	252.632
4	425.076,989 546.100,178	5	425.067,24 546.100,918	9.777
5	425.067,24 546.100,918	6	425.060,537 546.101,426	6.722

Document care conține date cu caracter personal, protejat de prevederile Regulamentului (UE) nr. 679/2016 și Legii 190/2018

Punct început	X / Y	Punct sfârşit	X / Y	Lungime segment (** (m)
6	425.060,537 546.101,426	1	425.025,421 545.845,935	257.893

** Lungimile segmentelor sunt determinate în planul de proiecţie Stereo 70 şi sunt rotunjite la 1 milimetru.
*** Distanţa dintre puncte este formată din segmente cumulate ce sunt mai mici decât valoarea 1 milimetru.

Document care conține date cu caracter personal, protejat de prevederile Regulamentului (UE) nr. 679/2016 și Legii 190/2018

DATE DESPRE IMOBILUL NR. 7198

Oficiul de Cadastru şi Publicitate Imobiliară ALBA
Biroul de Cadastru şi Publicitate Imobiliară Aiud

A. Partea I. Descrierea imobilului

TEREN Extravilan

Adresa: Jud. Alba

Nr. Crt	Nr cadastral Nr. topografic	Suprafaţa* (mp)	Observaţii / Referinţe
A1		2.500	Sector cadastral:44 Teren neimprejmuit;

B. Partea II. Proprietari şi acte

Inscrieri privitoare la dreptul de proprietate şi alte drepturi reale		Referinţe
/		
Act Administrativ nr. 5196/276, din 24/10/1994 emis de CJPSDPAT ALBA (titlu de proprietate);		
B1	Intabulare, drept de PROPRIETATE, dobandit prin Constituire, cota actuala 1/1	A1
	1) **SABAU MARIA**	

C. Partea III. SARCINI .

Inscrieri privind dezmembramintele dreptului de proprietate, drepturi reale de garanţie şi sarcini	Referinţe
NU SUNT	

Anexa Nr. 1 La Partea I

Teren

Nr cadastral	Suprafaţa (mp)*	Observaţii / Referinţe
	2.500	

* Suprafaţa este determinată in planul de proiecţie Stereo 70.

DETALII LINIARE IMOBIL

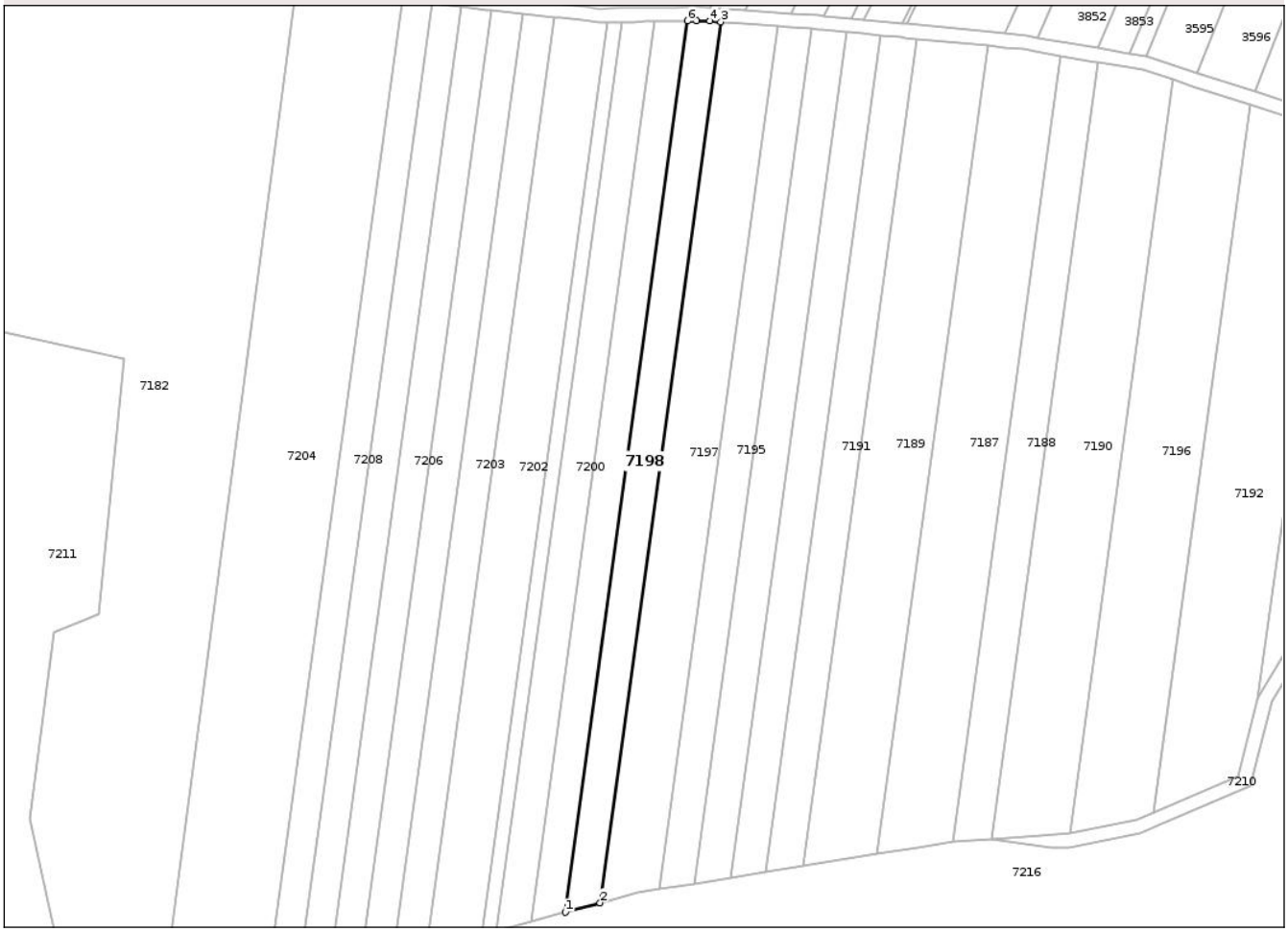

Date referitoare la teren

Crt	Categorie folosință	Intra vilan	Suprafaţa (mp)	Tarla	Parcelă	Nr. topo	Observaţii / Referinţe
1	arabil	NU	2.500	152	2045/14	-	

Lungime Segmente
1) Valorile lungimilor segmentelor sunt obţinute din proiecţie în plan.

Punct început	X / Y	Punct sfârşit	X / Y	Lungime segment (** (m)
1	425.015,321 545.843,2	2	425.025,421 545.845,935	10.464
2	425.025,421 545.845,935	3	425.060,537 546.101,426	257.893
3	425.060,537 546.101,426	4	425.057,342 546.101,668	3.205
4	425.057,342 546.101,668	5	425.053,477 546.101,761	3.866
5	425.053,477 546.101,761	6	425.050,853 546.101,718	2.624

Document care conține date cu caracter personal, protejat de prevederile Regulamentului (UE) nr. 679/2016 și Legii 190/2018

Punct început	X / Y	Punct sfârşit	X / Y	Lungime segment (** (m)
6	425.050,853 546.101,718	1	425.015,321 545.843,2	260.949

** Lungimile segmentelor sunt determinate în planul de proiecţie Stereo 70 şi sunt rotunjite la 1 milimetru.
*** Distanţa dintre puncte este formată din segmente cumulate ce sunt mai mici decât valoarea 1 milimetru.

Document care conține date cu caracter personal, protejat de prevederile Regulamentului (UE) nr. 679/2016 și Legii 190/2018

DATE DESPRE IMOBILUL NR. 7199

Oficiul de Cadastru şi Publicitate Imobiliară ALBA
Biroul de Cadastru şi Publicitate Imobiliară Aiud

A. Partea I. Descrierea imobilului

TEREN Extravilan

Adresa: Jud. Alba

Nr. Crt	Nr cadastral Nr. topografic	Suprafaţa* (mp)	Observaţii / Referinţe
A1	70740	2.500	Sector cadastral:44 Teren neimprejmuit;

B. Partea II. Proprietari şi acte

Inscrieri privitoare la dreptul de proprietate şi alte drepturi reale		Referinţe
18373 / 02/11/2022		
Act Notarial nr. contract de donatie aut. nr. 3624, din 01/11/2022 emis de Petruta Mariana;		
B3	Intabulare, drept de PROPRIETATEcu titlu donatie, dobandit prin Conventie, cota actuala 1/1	A1
	1) **BODAŞCA DUMITRU**, și 2) **BODAŞCA ADRIANA-PAULA**	

C. Partea III. SARCINI .

Inscrieri privind dezmembramintele dreptului de proprietate, drepturi reale de garanţie şi sarcini	Referinţe
NU SUNT	

Anexa Nr. 1 La Partea I

Teren

Nr cadastral	Suprafaţa (mp)*	Observaţii / Referinţe
70740	2.500	

* Suprafaţa este determinată in planul de proiecţie Stereo 70.

DETALII LINIARE IMOBIL

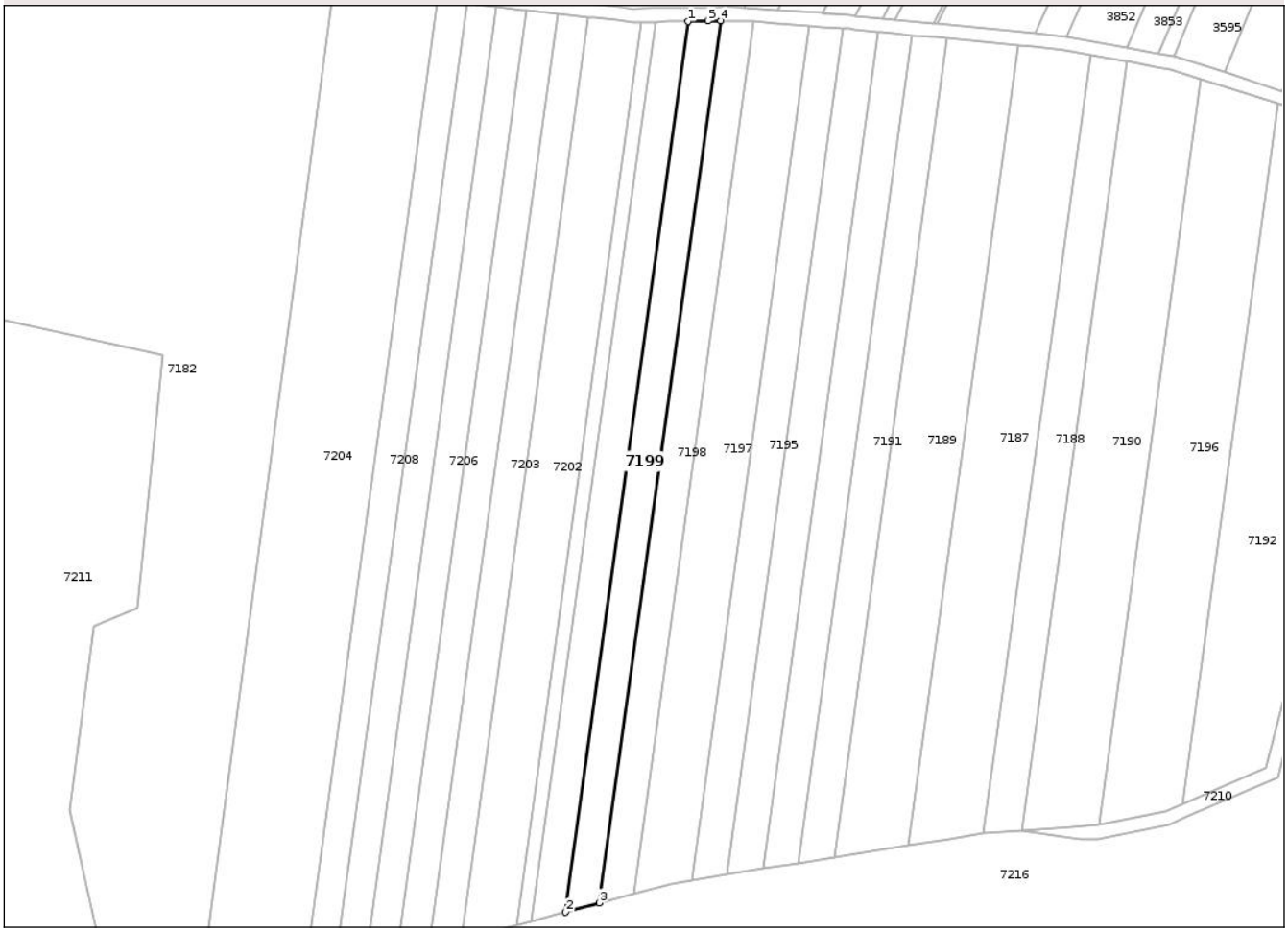

Date referitoare la teren

Crt	Categorie folosință	Intra vilan	Suprafaţa (mp)	Tarla	Parcelă	Nr. topo	Observaţii / Referinţe
1	arabil	NU	2.500	152	2045/13	-	

Lungime Segmente
1) Valorile lungimilor segmentelor sunt obţinute din proiecţie în plan.

Punct început	X / Y	Punct sfârşit	X / Y	Lungime segment (** (m)
1	425.041,209 546.101,562	2	425.005,326 545.840,492	263.524
2	425.005,326 545.840,492	3	425.015,321 545.843,2	10.355
3	425.015,321 545.843,2	4	425.050,853 546.101,718	260.949
4	425.050,853 546.101,718	5	425.047,139 546.101,658	3.715
5	425.047,139 546.101,658	1	425.041,209 546.101,562	5.931

Document care conține date cu caracter personal, protejat de prevederile Regulamentului (UE) nr. 679/2016 și Legii 190/2018

** Lungimile segmentelor sunt determinate în planul de proiecţie Stereo 70 şi sunt rotunjite la 1 milimetru.
*** Distanţa dintre puncte este formată din segmente cumulate ce sunt mai mici decât valoarea 1 milimetru.

DATE DESPRE IMOBILUL NR. 7200

Oficiul de Cadastru şi Publicitate Imobiliară ALBA
Biroul de Cadastru şi Publicitate Imobiliară Aiud

A. Partea I. Descrierea imobilului

TEREN Extravilan

Adresa: Jud. Alba

Nr. Crt	Nr cadastral Nr. topografic	Suprafaţa* (mp)	Observaţii / Referinţe
A1		2.500	Sector cadastral:44 Teren neimprejmuit;

B. Partea II. Proprietari şi acte

Inscrieri privitoare la dreptul de proprietate şi alte drepturi reale		Referinţe
/		
Act Administrativ nr. 5196/296, din 08/11/1994 emis de CJPSDPAT ALBA (titlu de proprietate);		
B1	Intabulare, drept de PROPRIETATE, dobandit prin Constituire, cota actuala 1/1	A1
	1) **GHERMAN EMIL**	

C. Partea III. SARCINI .

Inscrieri privind dezmembramintele dreptului de proprietate, drepturi reale de garanţie şi sarcini	Referinţe
NU SUNT	

Anexa Nr. 1 La Partea I

Teren

Nr cadastral	Suprafaţa (mp)*	Observaţii / Referinţe
	2.500	

* Suprafaţa este determinată in planul de proiecţie Stereo 70.

DETALII LINIARE IMOBIL

Date referitoare la teren

Crt	Categorie folosință	Intra vilan	Suprafaţa (mp)	Tarla	Parcelă	Nr. topo	Observaţii / Referinţe
1	arabil	NU	2.500	152	2045/12	-	

Lungime Segmente
1) Valorile lungimilor segmentelor sunt obţinute din proiecţie în plan.

Punct început	X / Y	Punct sfârşit	X / Y	Lungime segment (** (m)
1	424.995,427 545.837,811	2	425.005,326 545.840,492	10.255
2	425.005,326 545.840,492	3	425.041,209 546.101,562	263.524
3	425.041,209 546.101,562	4	425.038,298 546.101,514	2.911
4	425.038,298 546.101,514	5	425.035,207 546.101,464	3.091
5	425.035,207 546.101,464	6	425.031,657 546.101,406	3.55

Document care conține date cu caracter personal, protejat de prevederile Regulamentului (UE) nr. 679/2016 și Legii 190/2018

Punct început	X / Y	Punct sfârşit	X / Y	Lungime segment (** (m)
6	425.031,657 546.101,406	1	424.995,427 545.837,811	266.073

** Lungimile segmentelor sunt determinate în planul de proiecţie Stereo 70 şi sunt rotunjite la 1 milimetru.
*** Distanţa dintre puncte este formată din segmente cumulate ce sunt mai mici decât valoarea 1 milimetru.

Document care conține date cu caracter personal, protejat de prevederile Regulamentului (UE) nr. 679/2016 și Legii 190/2018

DATE DESPRE IMOBILUL NR. 7201

Oficiul de Cadastru şi Publicitate Imobiliară ALBA
Biroul de Cadastru şi Publicitate Imobiliară Aiud

A. Partea I. Descrierea imobilului

TEREN Extravilan

Adresa: Jud. Alba

Nr. Crt	Nr cadastral Nr. topografic	Suprafaţa* (mp)	Observaţii / Referinţe
A1		1.100	Sector cadastral:44 Teren neimprejmuit;

B. Partea II. Proprietari şi acte

Inscrieri privitoare la dreptul de proprietate şi alte drepturi reale		Referinţe
/		
Act Administrativ nr. 9392/1286, din 16/11/2001 emis de CJPSDPAT ALBA (titlu de proprietate);		
B1	Intabulare, drept de PROPRIETATE, dobandit prin Reconstituire, cota actuala 1/1	A1
	1) **SABAU GLIGOR** 2) **SABAU ELENA** 3) **SABAU ANA** 4) **SABAU MARIA** 5) **SABAU EMIL** 6) **SABAU VASILE** 7) **SABAU NORICA** 8) **SABAU IOAN**	

C. Partea III. SARCINI .

Inscrieri privind dezmembramintele dreptului de proprietate, drepturi reale de garanţie şi sarcini	Referinţe
NU SUNT	

Document care conține date cu caracter personal, protejat de prevederile Regulamentului (UE) nr. 679/2016 și Legii 190/2018

Anexa Nr. 1 La Partea I

Teren

Nr cadastral	Suprafaţa (mp)*	Observaţii / Referinţe
	1.100	

* Suprafaţa este determinată in planul de proiecţie Stereo 70.

DETALII LINIARE IMOBIL

Date referitoare la teren

Crt	Categorie folosință	Intra vilan	Suprafaţa (mp)	Tarla	Parcelă	Nr. topo	Observaţii / Referinţe
1	arabil	NU	1.100	152	2045/11	-	

Lungime Segmente
1) Valorile lungimilor segmentelor sunt obţinute din proiecţie în plan.

Punct început	X / Y	Punct sfârşit	X / Y	Lungime segment (** (m)
1	425.027,484 546.101,338	2	424.991,102 545.836,64	267.187
2	424.991,102 545.836,64	3	424.995,427 545.837,811	4.481
3	424.995,427 545.837,811	4	425.031,657 546.101,406	266.073
4	425.031,657 546.101,406	5	425.030,649 546.101,39	1.009
5	425.030,649 546.101,39	1	425.027,484 546.101,338	3.166

Document care conține date cu caracter personal, protejat de prevederile Regulamentului (UE) nr. 679/2016 și Legii 190/2018

** Lungimile segmentelor sunt determinate în planul de proiecţie Stereo 70 şi sunt rotunjite la 1 milimetru.
*** Distanţa dintre puncte este formată din segmente cumulate ce sunt mai mici decât valoarea 1 milimetru.

DATE DESPRE IMOBILUL NR. 7202

Oficiul de Cadastru şi Publicitate Imobiliară ALBA
Biroul de Cadastru şi Publicitate Imobiliară Aiud

A. Partea I. Descrierea imobilului

TEREN Extravilan

Adresa: Jud. Alba

Nr. Crt	Nr cadastral Nr. topografic	Suprafaţa* (mp)	Observaţii / Referinţe
A1		4.200	Sector cadastral:44 Teren neimprejmuit;

B. Partea II. Proprietari şi acte

Inscrieri privitoare la dreptul de proprietate şi alte drepturi reale		Referinţe
/		
Act Administrativ nr. 9392/1286, din 16/11/2001 emis de CJPSDPAT ALBA (titlu de proprietate);		
B1	Intabulare, drept de PROPRIETATE, dobandit prin Reconstituire, cota actuala 1/1	A1
	1) **SABAU GLIGOR** 2) **SABAU ELENA** 3) **SABAU ANA** 4) **SABAU MARIA** 5) **SABAU EMIL** 6) **SABAU VASILE** 7) **SABAU NORICA** 8) **SABAU IOAN**	

C. Partea III. SARCINI .

Inscrieri privind dezmembramintele dreptului de proprietate, drepturi reale de garanţie şi sarcini	Referinţe
NU SUNT	

Document care conține date cu caracter personal, protejat de prevederile Regulamentului (UE) nr. 679/2016 și Legii 190/2018

Anexa Nr. 1 La Partea I

Teren

Nr cadastral	Suprafaţa (mp)*	Observaţii / Referinţe
	4.200	

* Suprafaţa este determinată in planul de proiecţie Stereo 70.

DETALII LINIARE IMOBIL

Date referitoare la teren

Crt	Categorie folosință	Intra vilan	Suprafaţa (mp)	Tarla	Parcelă	Nr. topo	Observaţii / Referinţe
1	arabil	NU	4.200	152	2045/10	-	

Lungime Segmente
1) Valorile lungimilor segmentelor sunt obţinute din proiecţie în plan.

Punct început	X / Y	Punct sfârşit	X / Y	Lungime segment (** (m)
1	424.974,793 545.832,222	2	424.991,102 545.836,64	16.897
2	424.991,102 545.836,64	3	425.027,484 546.101,338	267.187
3	425.027,484 546.101,338	4	425.024,982 546.101,297	2.502
4	425.024,982 546.101,297	5	425.020,34 546.101,818	4.671
5	425.020,34 546.101,818	6	425.013,738 546.102,558	6.643

Document care conține date cu caracter personal, protejat de prevederile Regulamentului (UE) nr. 679/2016 și Legii 190/2018

Punct început	X / Y	Punct sfârşit	X / Y	Lungime segment (** (m)
6	425.013,738 546.102,558	7	425.011,976 546.102,755	1.772
7	425.011,976 546.102,755	1	424.974,793 545.832,222	273.077

**** Lungimile segmentelor sunt determinate în planul de proiecţie Stereo 70 şi sunt rotunjite la 1 milimetru.**
***** Distanţa dintre puncte este formată din segmente cumulate ce sunt mai mici decât valoarea 1 milimetru.**

Document care conține date cu caracter personal, protejat de prevederile Regulamentului (UE) nr. 679/2016 și Legii 190/2018

DATE DESPRE IMOBILUL NR. 7203

Oficiul de Cadastru şi Publicitate Imobiliară ALBA
Biroul de Cadastru şi Publicitate Imobiliară Aiud

A. Partea I. Descrierea imobilului

TEREN Extravilan

Adresa: Jud. Alba

Nr. Crt	Nr cadastral Nr. topografic	Suprafaţa* (mp)	Observaţii / Referinţe
A1		2.500	Sector cadastral:44 Teren neimprejmuit;

B. Partea II. Proprietari şi acte

Inscrieri privitoare la dreptul de proprietate şi alte drepturi reale		Referinţe
/		
Act Administrativ nr. 5196/297, din 08/11/1994 emis de CJPSDPAT ALBA (titlu de proprietate);		
B1	Intabulare, drept de PROPRIETATE, dobandit prin Constituire, cota actuala 1/1	A1
	1) **PITEA IOAN**	

C. Partea III. SARCINI .

Inscrieri privind dezmembramintele dreptului de proprietate, drepturi reale de garanţie şi sarcini	Referinţe
NU SUNT	

Document care conține date cu caracter personal, protejat de prevederile Regulamentului (UE) nr. 679/2016 și Legii 190/2018

Anexa Nr. 1 La Partea I

Teren

Nr cadastral	Suprafaţa (mp)*	Observaţii / Referinţe
	2.500	

* Suprafaţa este determinată in planul de proiecţie Stereo 70.

DETALII LINIARE IMOBIL

Date referitoare la teren

Crt	Categorie folosință	Intra vilan	Suprafaţa (mp)	Tarla	Parcelă	Nr. topo	Observaţii / Referinţe
1	arabil	NU	2.500	152	2045/8	-	

Lungime Segmente
1) Valorile lungimilor segmentelor sunt obţinute din proiecţie în plan.

Punct început	X / Y	Punct sfârşit	X / Y	Lungime segment (** (m)
1	424.965,258 545.829,639	2	424.974,793 545.832,222	9.879
2	424.974,793 545.832,222	3	425.011,976 546.102,755	273.077
3	425.011,976 546.102,755	4	425.006,125 546.103,411	5.888
4	425.006,125 546.103,411	5	425.002,935 546.103,763	3.209
5	425.002,935 546.103,763	1	424.965,258 545.829,639	276.701

Document care conține date cu caracter personal, protejat de prevederile Regulamentului (UE) nr. 679/2016 și Legii 190/2018

** Lungimile segmentelor sunt determinate în planul de proiecţie Stereo 70 şi sunt rotunjite la 1 milimetru.
*** Distanţa dintre puncte este formată din segmente cumulate ce sunt mai mici decât valoarea 1 milimetru.

DATE DESPRE IMOBILUL NR. 7204

Oficiul de Cadastru şi Publicitate Imobiliară ALBA
Biroul de Cadastru şi Publicitate Imobiliară Aiud

A. Partea I. Descrierea imobilului

TEREN Extravilan

Adresa: Jud. Alba

Nr. Crt	Nr cadastral Nr. topografic	Suprafaţa* (mp)	Observaţii / Referinţe
A1		9.000	Sector cadastral:44 Teren neimprejmuit;

B. Partea II. Proprietari şi acte

Inscrieri privitoare la dreptul de proprietate şi alte drepturi reale		Referinţe
/		
Act Administrativ nr. 11439/1317, din 25/02/2002 emis de CJPSDPAT ALBA (titlu de proprietate);		
B1	Intabulare, drept de PROPRIETATE, dobandit prin Reconstituire, cota actuala 1/1	A1
	1) **PAROHIA ORTODOXA**, CIF:9999999999999	

C. Partea III. SARCINI .

Inscrieri privind dezmembramintele dreptului de proprietate, drepturi reale de garanţie şi sarcini	Referinţe
NU SUNT	

Document care conține date cu caracter personal, protejat de prevederile Regulamentului (UE) nr. 679/2016 și Legii 190/2018

Anexa Nr. 1 La Partea I

Teren

Nr cadastral	Suprafaţa (mp)*	Observaţii / Referinţe
	9.000	

* Suprafaţa este determinată in planul de proiecţie Stereo 70.

DETALII LINIARE IMOBIL

Date referitoare la teren

Crt	Categorie folosință	Intra vilan	Suprafaţa (mp)	Tarla	Parcelă	Nr. topo	Observaţii / Referinţe
1	arabil	NU	9.000	152	1911/8	-	

Lungime Segmente
1) Valorile lungimilor segmentelor sunt obţinute din proiecţie în plan.

Punct început	X / Y	Punct sfârşit	X / Y	Lungime segment (** (m)
1	424.960,231 546.111,268	2	424.944,632 546.115,304	16.112
2	424.944,632 546.115,304	3	424.937,872 546.116,677	6.899
3	424.937,872 546.116,677	4	424.900,118 545.830,612	288.545
4	424.900,118 545.830,612	5	424.902,032 545.827,97	3.263
5	424.902,032 545.827,97	6	424.903,069 545.812,794	15.211

Document care conține date cu caracter personal, protejat de prevederile Regulamentului (UE) nr. 679/2016 și Legii 190/2018

Punct început	X / Y	Punct sfârşit	X / Y	Lungime segment (** (m)
6	424.903,069 545.812,794	7	424.928,335 545.819,638	26.177
7	424.928,335 545.819,638	8	424.968,138 546.109,223	292.307
8	424.968,138 546.109,223	9	424.964,675 546.110,118	3.577
9	424.964,675 546.110,118	1	424.960,231 546.111,268	4.591

** Lungimile segmentelor sunt determinate în planul de proiecţie Stereo 70 şi sunt rotunjite la 1 milimetru.
*** Distanţa dintre puncte este formată din segmente cumulate ce sunt mai mici decât valoarea 1 milimetru.

Document care conține date cu caracter personal, protejat de prevederile Regulamentului (UE) nr. 679/2016 și Legii 190/2018

DATE DESPRE IMOBILUL NR. 7205

Oficiul de Cadastru şi Publicitate Imobiliară ALBA
Biroul de Cadastru şi Publicitate Imobiliară Aiud

A. Partea I. Descrierea imobilului

TEREN Extravilan

Adresa: Jud. Alba

Nr. Crt	Nr cadastral Nr. topografic	Suprafaţa* (mp)	Observaţii / Referinţe
A1		2.500	Sector cadastral:44 Teren neimprejmuit;

B. Partea II. Proprietari şi acte

Inscrieri privitoare la dreptul de proprietate şi alte drepturi reale		Referinţe
/		
Act Administrativ nr. 5196/294, din 08/11/1994 emis de CJPSDPAT ALBA (titlu de proprietate);		
B1	Intabulare, drept de PROPRIETATE, dobandit prin Constituire, cota actuala 1/1	A1
	1) **URCAN VASILE**	

C. Partea III. SARCINI .

Inscrieri privind dezmembramintele dreptului de proprietate, drepturi reale de garanţie şi sarcini	Referinţe
NU SUNT	

Document care conține date cu caracter personal, protejat de prevederile Regulamentului (UE) nr. 679/2016 și Legii 190/2018

Anexa Nr. 1 La Partea I

Teren

Nr cadastral	Suprafaţa (mp)*	Observaţii / Referinţe
	2.500	

* Suprafaţa este determinată in planul de proiecţie Stereo 70.

DETALII LINIARE IMOBIL

Date referitoare la teren

Crt	Categorie folosință	Intra vilan	Suprafaţa (mp)	Tarla	Parcelă	Nr. topo	Observaţii / Referinţe
1	arabil	NU	2.500	152	2045/6	-	

Lungime Segmente
1) Valorile lungimilor segmentelor sunt obţinute din proiecţie în plan.

Punct început	X / Y	Punct sfârşit	X / Y	Lungime segment (** (m)
1	424.955,846 545.827,09	2	424.965,258 545.829,639	9.751
2	424.965,258 545.829,639	3	425.002,935 546.103,763	276.701
3	425.002,935 546.103,763	4	424.994,009 546.104,747	8.98
4	424.994,009 546.104,747	1	424.955,846 545.827,09	280.268

**** Lungimile segmentelor sunt determinate în planul de proiecţie Stereo 70 şi sunt rotunjite la 1 milimetru.**

Document care conține date cu caracter personal, protejat de prevederile Regulamentului (UE) nr. 679/2016 și Legii 190/2018

***** Distanţa dintre puncte este formată din segmente cumulate ce sunt mai mici decât valoarea 1 milimetru.**

DATE DESPRE IMOBILUL NR. 7206

Oficiul de Cadastru şi Publicitate Imobiliară ALBA
Biroul de Cadastru şi Publicitate Imobiliară Aiud

A. Partea I. Descrierea imobilului

TEREN Extravilan

Adresa: Jud. Alba

Nr. Crt	Nr cadastral Nr. topografic	Suprafaţa* (mp)	Observaţii / Referinţe
A1		2.500	Sector cadastral:44 Teren neimprejmuit;

B. Partea II. Proprietari şi acte

Inscrieri privitoare la dreptul de proprietate şi alte drepturi reale		Referinţe
/		
Act Administrativ nr. 5196/295, din 08/11/1994 emis de CJPSDPAT ALBA (titlu de proprietate);		
B1	Intabulare, drept de PROPRIETATE, dobandit prin Constituire, cota actuala 1/1	A1
	1) **MOLDOVAN IOSIF**	

C. Partea III. SARCINI .

Inscrieri privind dezmembramintele dreptului de proprietate, drepturi reale de garanţie şi sarcini	Referinţe
NU SUNT	

Document care conține date cu caracter personal, protejat de prevederile Regulamentului (UE) nr. 679/2016 și Legii 190/2018

Anexa Nr. 1 La Partea I

Teren

Nr cadastral	Suprafaţa (mp)*	Observaţii / Referinţe
	2.500	

* Suprafaţa este determinată in planul de proiecţie Stereo 70.

DETALII LINIARE IMOBIL

Date referitoare la teren

Crt	Categorie folosință	Intra vilan	Suprafaţa (mp)	Tarla	Parcelă	Nr. topo	Observaţii / Referinţe
1	arabil	NU	2.500	152	2045/5	-	

Lungime Segmente
1) Valorile lungimilor segmentelor sunt obţinute din proiecţie în plan.

Punct început	X / Y	Punct sfârşit	X / Y	Lungime segment (** (m)
1	424.946,552 545.824,572	2	424.955,846 545.827,09	9.628
2	424.955,846 545.827,09	3	424.994,009 546.104,747	280.268
3	424.994,009 546.104,747	4	424.992,416 546.104,923	1.602
4	424.992,416 546.104,923	5	424.985,195 546.105,72	7.266
5	424.985,195 546.105,72	1	424.946,552 545.824,572	283.79

Document care conține date cu caracter personal, protejat de prevederile Regulamentului (UE) nr. 679/2016 și Legii 190/2018

** Lungimile segmentelor sunt determinate în planul de proiecţie Stereo 70 şi sunt rotunjite la 1 milimetru.
*** Distanţa dintre puncte este formată din segmente cumulate ce sunt mai mici decât valoarea 1 milimetru.

DATE DESPRE IMOBILUL NR. 7207

Oficiul de Cadastru şi Publicitate Imobiliară ALBA
Biroul de Cadastru şi Publicitate Imobiliară Aiud

A. Partea I. Descrierea imobilului

TEREN Extravilan

Adresa: Jud. Alba

Nr. Crt	Nr cadastral Nr. topografic	Suprafaţa* (mp)	Observaţii / Referinţe
A1		2.500	Sector cadastral:44 Teren neimprejmuit;

B. Partea II. Proprietari şi acte

Inscrieri privitoare la dreptul de proprietate şi alte drepturi reale		Referinţe
/		
Act Administrativ nr. 5196/274, din 24/10/1994 emis de CJPSDPAT ALBA (titlu de proprietate);		
B1	Intabulare, drept de PROPRIETATE, dobandit prin Constituire, cota actuala 1/1	A1
	1) **MOLDOVAN ELEONORA**	

C. Partea III. SARCINI .

Inscrieri privind dezmembramintele dreptului de proprietate, drepturi reale de garanţie şi sarcini	Referinţe
NU SUNT	

Document care conține date cu caracter personal, protejat de prevederile Regulamentului (UE) nr. 679/2016 și Legii 190/2018

Anexa Nr. 1 La Partea I

Teren

Nr cadastral	Suprafaţa (mp)*	Observaţii / Referinţe
	2.500	

* Suprafaţa este determinată in planul de proiecţie Stereo 70.

DETALII LINIARE IMOBIL

Date referitoare la teren

Crt	Categorie folosință	Intra vilan	Suprafaţa (mp)	Tarla	Parcelă	Nr. topo	Observaţii / Referinţe
1	arabil	NU	2.500	152	2045/4	-	

Lungime Segmente
1) Valorile lungimilor segmentelor sunt obţinute din proiecţie în plan.

Punct început	X / Y	Punct sfârşit	X / Y	Lungime segment (** (m)
1	424.976,541 546.107,049	2	424.937,374 545.822,086	287.641
2	424.937,374 545.822,086	3	424.946,552 545.824,572	9.509
3	424.946,552 545.824,572	4	424.985,195 546.105,72	283.79
4	424.985,195 546.105,72	5	424.984,822 546.105,761	0.375
5	424.984,822 546.105,761	6	424.979,064 546.106,396	5.792

Document care conține date cu caracter personal, protejat de prevederile Regulamentului (UE) nr. 679/2016 și Legii 190/2018

Punct început	X / Y	Punct sfârşit	X / Y	Lungime segment (** (m)
6	424.979,064 546.106,396	1	424.976,541 546.107,049	2.606

** Lungimile segmentelor sunt determinate în planul de proiecţie Stereo 70 şi sunt rotunjite la 1 milimetru.
*** Distanţa dintre puncte este formată din segmente cumulate ce sunt mai mici decât valoarea 1 milimetru.

Document care conține date cu caracter personal, protejat de prevederile Regulamentului (UE) nr. 679/2016 și Legii 190/2018

DATE DESPRE IMOBILUL NR. 7208

Oficiul de Cadastru şi Publicitate Imobiliară ALBA
Biroul de Cadastru şi Publicitate Imobiliară Aiud

A. Partea I. Descrierea imobilului

TEREN Extravilan

Adresa: Jud. Alba

Nr. Crt	Nr cadastral Nr. topografic	Suprafaţa* (mp)	Observaţii / Referinţe
A1		2.500	Sector cadastral:44 Teren neimprejmuit;

B. Partea II. Proprietari şi acte

Inscrieri privitoare la dreptul de proprietate şi alte drepturi reale		Referinţe
/		
Act Administrativ nr. 5219/310, din 22/12/1994 emis de CJPSDPAT ALBA (titlu de proprietate);		
B1	Intabulare, drept de PROPRIETATE, dobandit prin Constituire, cota actuala 1/1	A1
	1) **MOLDOVAN VIOREL**	

C. Partea III. SARCINI .

Inscrieri privind dezmembramintele dreptului de proprietate, drepturi reale de garanţie şi sarcini	Referinţe
NU SUNT	

Document care conține date cu caracter personal, protejat de prevederile Regulamentului (UE) nr. 679/2016 și Legii 190/2018

Anexa Nr. 1 La Partea I

Teren

Nr cadastral	Suprafaţa (mp)*	Observaţii / Referinţe
	2.500	

* Suprafaţa este determinată in planul de proiecţie Stereo 70.

DETALII LINIARE IMOBIL

Date referitoare la teren

Crt	Categorie folosință	Intra vilan	Suprafaţa (mp)	Tarla	Parcelă	Nr. topo	Observaţii / Referinţe
1	arabil	NU	2.500	152	2045/3	-	

Lungime Segmente
1) Valorile lungimilor segmentelor sunt obţinute din proiecţie în plan.

Punct început	X / Y	Punct sfârşit	X / Y	Lungime segment (** (m)
1	424.968,138 546.109,223	2	424.928,335 545.819,638	292.307
2	424.928,335 545.819,638	3	424.937,374 545.822,086	9.365
3	424.937,374 545.822,086	4	424.976,541 546.107,049	287.641
4	424.976,541 546.107,049	5	424.973,016 546.107,96	3.641
5	424.973,016 546.107,96	1	424.968,138 546.109,223	5.04

Document care conține date cu caracter personal, protejat de prevederile Regulamentului (UE) nr. 679/2016 și Legii 190/2018

** Lungimile segmentelor sunt determinate în planul de proiecţie Stereo 70 şi sunt rotunjite la 1 milimetru.
*** Distanţa dintre puncte este formată din segmente cumulate ce sunt mai mici decât valoarea 1 milimetru.

DATE DESPRE IMOBILUL NR. 7209

Oficiul de Cadastru şi Publicitate Imobiliară ALBA
Biroul de Cadastru şi Publicitate Imobiliară Aiud

A. Partea I. Descrierea imobilului

TEREN Necunoscut

Adresa: Loc. Gabud, Jud. Alba

Nr. Crt	Nr cadastral Nr. topografic	Suprafaţa* (mp)	Observaţii / Referinţe
A1		1.484	Sector cadastral:44 Teren neimprejmuit;

B. Partea II. Proprietari şi acte

Inscrieri privitoare la dreptul de proprietate şi alte drepturi reale		Referinţe
/		
Act Normativ nr. 7, din 13/03/1996 emis de PARLAMENTUL ROMÂNIEI (lege);		
B1	Inscrierea posesiei, drept de PROPRIETATE, dobandit prin Constituire, cota actuala 1/1	A1
	1) **NEIDENTIFICAT NEIDENTIFICAT**	
B2	Se noteaza mentiunea proprietar neidentificat, rezerva comisiei locale de fond funciar	A1

C. Partea III. SARCINI .

Inscrieri privind dezmembramintele dreptului de proprietate, drepturi reale de garanţie şi sarcini	Referinţe
NU SUNT	

Anexa Nr. 1 La Partea I

Teren

Nr cadastral	Suprafaţa (mp)*	Observaţii / Referinţe
	1.484	

* Suprafaţa este determinată in planul de proiecţie Stereo 70.

DETALII LINIARE IMOBIL

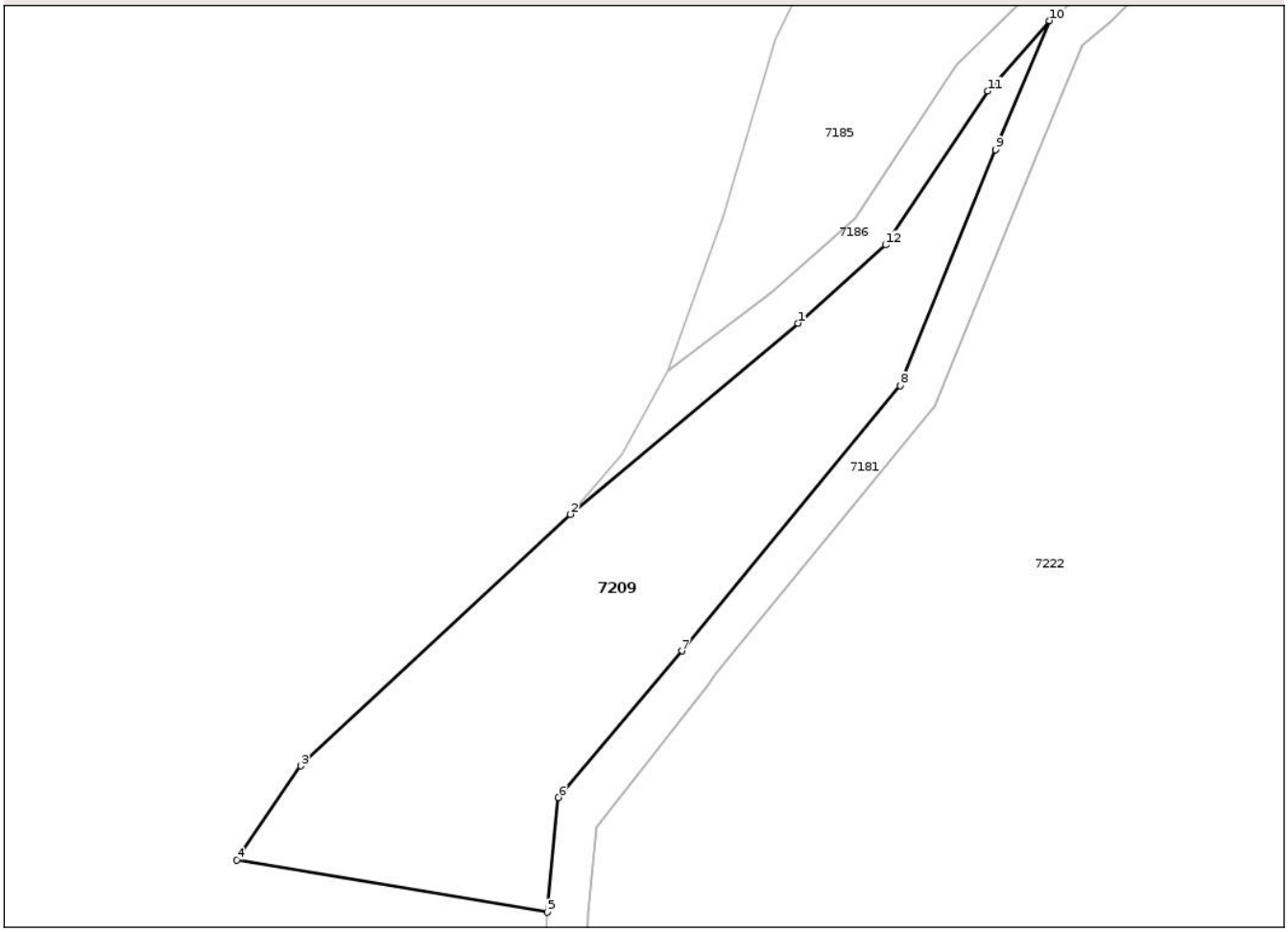

Date referitoare la teren

Crt	Categorie folosință	Intra vilan	Suprafaţa (mp)	Tarla	Parcelă	Nr. topo	Observaţii / Referinţe
1	arabil	NU	1.478	153	-	-	
2	arabil	DA	6	153	-	-	

Lungime Segmente
1) Valorile lungimilor segmentelor sunt obţinute din proiecţie în plan.

Punct început	X / Y	Punct sfârşit	X / Y	Lungime segment (** (m)
1	424.330,199 545.968,9	2	424.307,693 545.950,019	29.377
2	424.307,693 545.950,019	3	424.281,005 545.925,167	36.468
3	424.281,005 545.925,167	4	424.274,708 545.915,863	11.234
4	424.274,708 545.915,863	5	424.305,412 545.910,71	31.133

Document care conține date cu caracter personal, protejat de prevederile Regulamentului (UE) nr. 679/2016 și Legii 190/2018

Punct început	X / Y	Punct sfârşit	X / Y	Lungime segment (** (m)
5	424.305,412 545.910,71	6	424.306,493 545.922,047	11.388
6	424.306,493 545.922,047	7	424.318,712 545.936,52	18.942
7	424.318,712 545.936,52	8	424.340,293 545.962,755	33.971
8	424.340,293 545.962,755	9	424.349,742 545.986,037	25.126
9	424.349,742 545.986,037	10	424.355,04 545.998,787	13.808
10	424.355,04 545.998,787	11	424.348,989 545.991,833	9.218
11	424.348,989 545.991,833	12	424.338,861 545.976,641	18.259
12	424.338,861 545.976,641	1	424.330,199 545.968,9	11.617

** Lungimile segmentelor sunt determinate în planul de proiecţie Stereo 70 şi sunt rotunjite la 1 milimetru.
*** Distanţa dintre puncte este formată din segmente cumulate ce sunt mai mici decât valoarea 1 milimetru.

Document care conține date cu caracter personal, protejat de prevederile Regulamentului (UE) nr. 679/2016 și Legii 190/2018

DATE DESPRE IMOBILUL NR. 7210

Oficiul de Cadastru şi Publicitate Imobiliară ALBA
Biroul de Cadastru şi Publicitate Imobiliară Aiud

A. Partea I. Descrierea imobilului

TEREN Extravilan

Adresa: Jud. Alba

Nr. Crt	Nr cadastral Nr. topografic	Suprafaţa* (mp)	Observaţii / Referinţe
A1		1.032	Sector cadastral:44 Teren neimprejmuit;

B. Partea II. Proprietari şi acte

Inscrieri privitoare la dreptul de proprietate şi alte drepturi reale		Referinţe
/		
Act Administrativ nr. 23, din 12/02/2025 emis de CONSILIUL LOCAL NOȘLAC (HOTARÂRE);		
B1	Inscrierea provizorie, drept de PROPRIETATE, dobandit prin Lege, cota actuala 1/1	A1
	1) **COMUNA NOȘLAC**, CIF:4562370, DOMENIU PUBLIC	

C. Partea III. SARCINI .

Inscrieri privind dezmembramintele dreptului de proprietate, drepturi reale de garanţie şi sarcini	Referinţe
NU SUNT	

Anexa Nr. 1 La Partea I

Teren

Nr cadastral	Suprafaţa (mp)*	Observaţii / Referinţe
	1.032	

* Suprafaţa este determinată in planul de proiecţie Stereo 70.

DETALII LINIARE IMOBIL

Date referitoare la teren

Crt	Categorie folosință	Intra vilan	Suprafaţa (mp)	Tarla	Parcelă	Nr. topo	Observaţii / Referinţe
1	drum	NU	1.032	-	2040	-	

Lungime Segmente
1) Valorile lungimilor segmentelor sunt obţinute din proiecţie în plan.

Punct început	X / Y	Punct sfârşit	X / Y	Lungime segment (** (m)
1	425.156,381 545.862,042	2	425.161,481 545.862,058	5.1
2	425.161,481 545.862,058	3	425.182,471 545.866,167	21.389
3	425.182,471 545.866,167	4	425.187,778 545.868,46	5.78
4	425.187,778 545.868,46	5	425.214,192 545.879,865	28.771
5	425.214,192 545.879,865	6	425.220,411 545.904,273	25.188

Document care conține date cu caracter personal, protejat de prevederile Regulamentului (UE) nr. 679/2016 și Legii 190/2018

Punct început	X / Y	Punct sfârşit	X / Y	Lungime segment (** (m)
6	425.220,411 545.904,273	7	425.248,234 545.950,88	54.28
7	425.248,234 545.950,88	8	425.269,818 545.991,796	46.26
8	425.269,818 545.991,796	9	425.298,221 546.051,38	66.007
9	425.298,221 546.051,38	10	425.294,547 546.052,97	4.003
10	425.294,547 546.052,97	11	425.266,242 545.993,591	65.78
11	425.266,242 545.993,591	12	425.244,745 545.952,84	46.073
12	425.244,745 545.952,84	13	425.216,678 545.905,824	54.756
13	425.216,678 545.905,824	14	425.216,45 545.904,93	0.923
14	425.216,45 545.904,93	15	425.210,801 545.882,758	22.88
15	425.210,801 545.882,758	16	425.186,192 545.872,132	26.806
16	425.186,192 545.872,132	17	425.181,28 545.870,01	5.35
17	425.181,28 545.870,01	18	425.161,825 545.866,201	19.824
18	425.161,825 545.866,201	19	425.153,583 545.865,438	8.278
19	425.153,583 545.865,438	20	425.139,085 545.864,387	14.536
20	425.139,085 545.864,387	1	425.156,381 545.862,042	17.453

** Lungimile segmentelor sunt determinate în planul de proiecţie Stereo 70 şi sunt rotunjite la 1 milimetru.
*** Distanţa dintre puncte este formată din segmente cumulate ce sunt mai mici decât valoarea 1 milimetru.

Document care conține date cu caracter personal, protejat de prevederile Regulamentului (UE) nr. 679/2016 și Legii 190/2018

DATE DESPRE IMOBILUL NR. 7211

Oficiul de Cadastru şi Publicitate Imobiliară ALBA
Biroul de Cadastru şi Publicitate Imobiliară Aiud

A. Partea I. Descrierea imobilului

TEREN Extravilan

Adresa: Jud. Alba

Nr. Crt	Nr cadastral Nr. topografic	Suprafaţa* (mp)	Observaţii / Referinţe
A1		126.500	Sector cadastral:44 Teren neimprejmuit;

B. Partea II. Proprietari şi acte

Inscrieri privitoare la dreptul de proprietate şi alte drepturi reale		Referinţe
/		
Act Normativ nr. 974/2002, din 25/09/2002 emis de GUVERNUL ROMÂNIEI (HOTARÂRE);		
B1	Inscrierea provizorie, drept de PROPRIETATE, dobandit prin Lege, cota actuala 1/1	A1
	1) **COMUNA NOŞLAC**, CIF:4562370, DOMENIUL PUBLIC	

C. Partea III. SARCINI .

Inscrieri privind dezmembramintele dreptului de proprietate, drepturi reale de garanţie şi sarcini	Referinţe
NU SUNT	

Document care conține date cu caracter personal, protejat de prevederile Regulamentului (UE) nr. 679/2016 și Legii 190/2018

Anexa Nr. 1 La Partea I

Teren

Nr cadastral	Suprafaţa (mp)*	Observaţii / Referinţe
	126.500	

* Suprafaţa este determinată in planul de proiecţie Stereo 70.

DETALII LINIARE IMOBIL

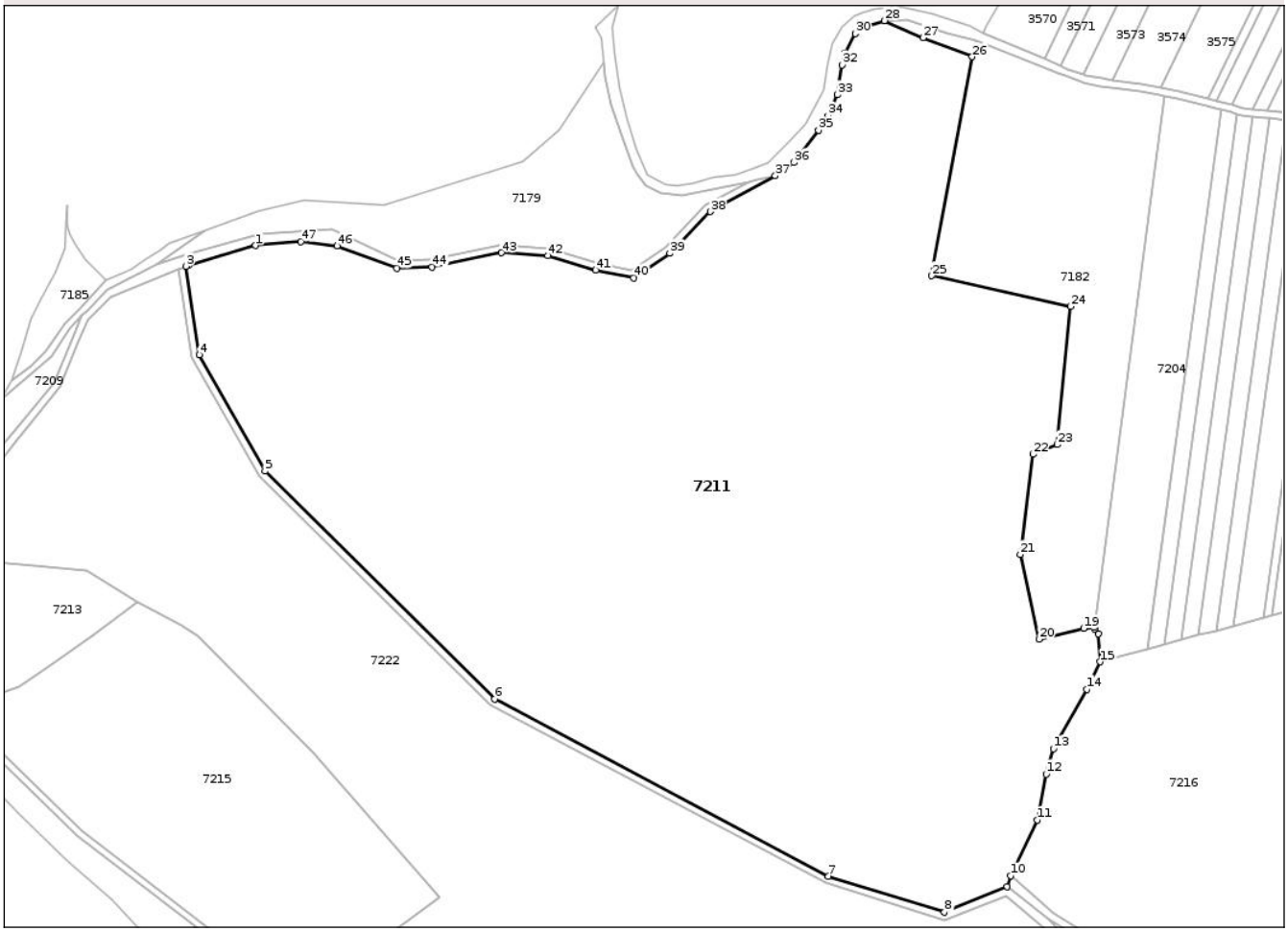

Date referitoare la teren

Crt	Categorie folosință	Intra vilan	Suprafaţa (mp)	Tarla	Parcelă	Nr. topo	Observaţii / Referinţe
1	pasune	NU	126.500	152	2047	-	

Lungime Segmente

1) Valorile lungimilor segmentelor sunt obţinute din proiecţie în plan.

Punct început	X / Y	Punct sfârşit	X / Y	Lungime segment
1	424.448,603 546.036,432	2	424.412,703 546.025,961	37.395
4	424.418,288 545.977,667	5	424.453,718 545.915,184	71.829
7	424.756,851 545.697,62	8	424.819,181 545.678,255	65.27
10	424.854,853 545.697,819	11	424.869,118 545.727,762	33.167
13	424.877,923 545.766,018	14	424.895,879 545.798,007	36.684
16	424.902,032 545.827,97	17	424.900,118 545.830,612	3.263

Punct început	X / Y	Punct sfârşit	X / Y	Lungime segment
2	424.412,703 546.025,961	3	424.411,163 546.025,32	1.669
5	424.453,718 545.915,184	6	424.577,336 545.792,823	173.936
8	424.819,181 545.678,255	9	424.852,86 545.692,11	36.417
11	424.869,118 545.727,762	12	424.873,954 545.752,524	25.231
14	424.895,879 545.798,007	15	424.903,069 545.812,794	16.442
17	424.900,118 545.830,612	18	424.899,557 545.831,387	0.956

Punct început	X / Y	Punct sfârşit	X / Y	Lungime segment
3	424.411,163 546.025,32	4	424.418,288 545.977,667	48.183
6	424.577,336 545.792,823	7	424.756,851 545.697,62	203.197
9	424.852,86 545.692,11	10	424.854,853 545.697,819	6.047
12	424.873,954 545.752,524	13	424.877,923 545.766,018	14.065
15	424.903,069 545.812,794	16	424.902,032 545.827,97	15.211
18	424.899,557 545.831,387	19	424.894,126 545.830,74	5.469

Document care conține date cu caracter personal, protejat de prevederile Regulamentului (UE) nr. 679/2016 și Legii 190/2018

Punct început	X / Y	Punct sfârşit	X / Y	Lungime segment
19	424.894,126 545.830,74	20	424.869,974 545.824,866	24.856
22	424.866,934 545.924,255	23	424.879,902 545.929,486	13.983
25	424.812,346 546.020,14	26	424.834,137 546.137,843	119.704
28	424.786,939 546.157,215	29	424.775,705 546.153,651	11.785
31	424.765,953 546.139,776	32	424.764,095 546.133,507	6.539
34	424.756,627 546.106,168	35	424.751,529 546.098,283	9.39
37	424.728,266 546.073,913	38	424.693,298 546.054,659	39.918
40	424.652,081 546.019,047	41	424.631,637 546.023,334	20.889
43	424.580,856 546.032,566	44	424.543,596 546.024,982	38.025
46	424.492,486 546.036,194	47	424.473,031 546.038,502	19.591

Punct început	X / Y	Punct sfârşit	X / Y	Lungime segment
20	424.869,974 545.824,866	21	424.859,923 545.870,383	46.613
23	424.879,902 545.929,486	24	424.887,118 546.003,659	74.523
26	424.834,137 546.137,843	27	424.807,734 546.148,078	28.318
29	424.775,705 546.153,651	30	424.771,178 546.150,274	5.649
32	424.764,095 546.133,507	33	424.761,591 546.117,353	16.346
35	424.751,529 546.098,283	36	424.738,223 546.081,017	21.798
38	424.693,298 546.054,659	39	424.671,536 546.032,237	31.247
41	424.631,637 546.023,334	42	424.605,917 546.030,918	26.815
44	424.543,596 546.024,982	45	424.524,8 546.024,323	18.807
47	424.473,031 546.038,502	1	424.448,603 546.036,432	24.515

Punct început	X / Y	Punct sfârşit	X / Y	Lungime segment
21	424.859,923 545.870,383	22	424.866,934 545.924,255	54.327
24	424.887,118 546.003,659	25	424.812,346 546.020,14	76.566
27	424.807,734 546.148,078	28	424.786,939 546.157,215	22.713
30	424.771,178 546.150,274	31	424.765,953 546.139,776	11.726
33	424.761,591 546.117,353	34	424.756,627 546.106,168	12.237
36	424.738,223 546.081,017	37	424.728,266 546.073,913	12.231
39	424.671,536 546.032,237	40	424.652,081 546.019,047	23.504
42	424.605,917 546.030,918	43	424.580,856 546.032,566	25.115
45	424.524,8 546.024,323	46	424.492,486 546.036,194	34.426

** Lungimile segmentelor sunt determinate în planul de proiecţie Stereo 70 şi sunt rotunjite la 1 milimetru.
*** Distanţa dintre puncte este formată din segmente cumulate ce sunt mai mici decât valoarea 1 milimetru.

Document care conține date cu caracter personal, protejat de prevederile Regulamentului (UE) nr. 679/2016 și Legii 190/2018

DATE DESPRE IMOBILUL NR. 7213

Oficiul de Cadastru şi Publicitate Imobiliară ALBA
Biroul de Cadastru şi Publicitate Imobiliară Aiud

A. Partea I. Descrierea imobilului

TEREN Extravilan

Adresa: Jud. Alba

Nr. Crt	Nr cadastral Nr. topografic	Suprafaţa* (mp)	Observaţii / Referinţe
A1	70998	5.800	Sector cadastral:44 Teren neimprejmuit;

B. Partea II. Proprietari şi acte

Inscrieri privitoare la dreptul de proprietate şi alte drepturi reale		Referinţe
7585 / 02/07/2018		
Act Notarial nr. 1602, din 28/06/2018 emis de BNP Petruta Mariana (contract de vanzare);		
B5	Intabulare, drept de PROPRIETATEcu titlu cumparare, dobandit prin Conventie, cota actuala 1/1	A1
	1) **ŞUŞNEA SEBASTIAN-ROBERT**, necasatorit	

C. Partea III. SARCINI .

Inscrieri privind dezmembramintele dreptului de proprietate, drepturi reale de garanţie şi sarcini	Referinţe
NU SUNT	

Anexa Nr. 1 La Partea I

Teren

Nr cadastral	Suprafaţa (mp)*	Observaţii / Referinţe
70998	5.800	

* Suprafaţa este determinată in planul de proiecţie Stereo 70.

DETALII LINIARE IMOBIL

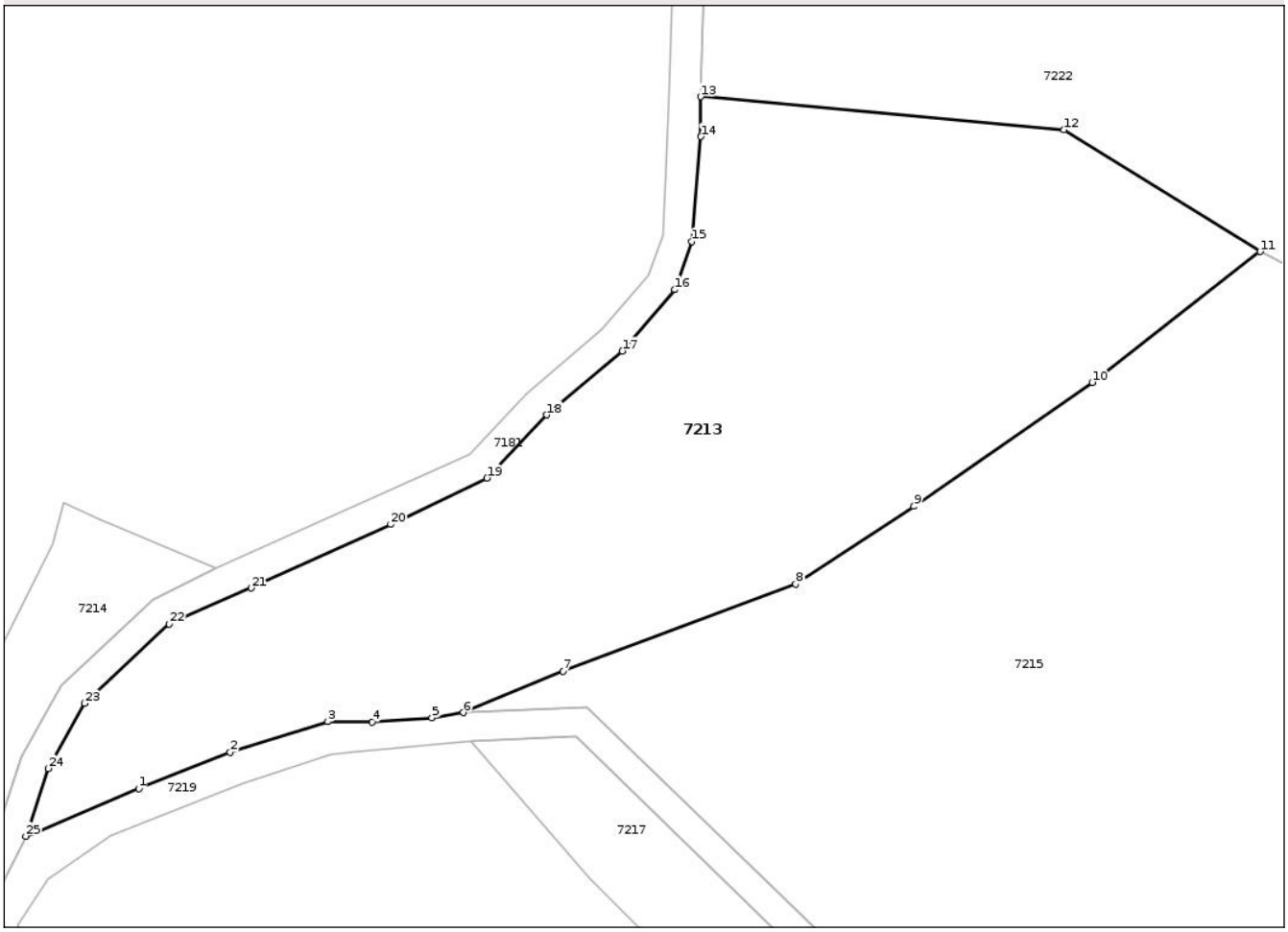

Date referitoare la teren

Crt	Categorie folosință	Intra vilan	Suprafaţa (mp)	Tarla	Parcelă	Nr. topo	Observaţii / Referinţe
1	arabil	NU	5.800	153	2301/4, 2301/7	-	

Lungime Segmente

1) Valorile lungimilor segmentelor sunt obţinute din proiecţie în plan.

Punct început	X / Y	Punct sfârşit	X / Y	Lungime segment (** (m)
1	424.231,314 545.771,703	2	424.243,853 545.776,623	13.47
3	424.257,202 545.780,837	4	424.263,304 545.780,759	6.102
5	424.271,456 545.781,325	6	424.275,724 545.782,068	4.332
7	424.289,388 545.787,727	8	424.321,272 545.799,626	34.032
9	424.337,425 545.810,264	10	424.361,814 545.827,21	29.698

Punct început	X / Y	Punct sfârşit	X / Y	Lungime segment (** (m)
2	424.243,853 545.776,623	3	424.257,202 545.780,837	13.998
4	424.263,304 545.780,759	5	424.271,456 545.781,325	8.172
6	424.275,724 545.782,068	7	424.289,388 545.787,727	14.789
8	424.321,272 545.799,626	9	424.337,425 545.810,264	19.341
10	424.361,814 545.827,21	11	424.384,824 545.845,099	29.146

Document care conține date cu caracter personal, protejat de prevederile Regulamentului (UE) nr. 679/2016 și Legii 190/2018

Punct început	X / Y	Punct sfârşit	X / Y	Lungime segment (** (m)
11	424.384,824 545.845,099	12	424.357,987 545.861,741	31.578
13	424.308,239 545.866,282	14	424.308,26 545.860,808	5.474
15	424.307,051 545.846,471	16	424.304,674 545.839,901	6.987
17	424.297,531 545.831,516	18	424.287,173 545.822,76	13.563
19	424.278,992 545.814,147	20	424.265,823 545.807,798	14.62
21	424.246,711 545.799,12	22	424.235,524 545.794,158	12.238
23	424.223,943 545.783,333	24	424.218,955 545.774,442	10.195
25	424.215,884 545.765,165	1	424.231,314 545.771,703	16.758

Punct început	X / Y	Punct sfârşit	X / Y	Lungime segment (** (m)
12	424.357,987 545.861,741	13	424.308,239 545.866,282	49.955
14	424.308,26 545.860,808	15	424.307,051 545.846,471	14.388
16	424.304,674 545.839,901	17	424.297,531 545.831,516	11.015
18	424.287,173 545.822,76	19	424.278,992 545.814,147	11.879
20	424.265,823 545.807,798	21	424.246,711 545.799,12	20.99
22	424.235,524 545.794,158	23	424.223,943 545.783,333	15.852
24	424.218,955 545.774,442	25	424.215,884 545.765,165	9.772

** Lungimile segmentelor sunt determinate în planul de proiecţie Stereo 70 şi sunt rotunjite la 1 milimetru.
*** Distanţa dintre puncte este formată din segmente cumulate ce sunt mai mici decât valoarea 1 milimetru.

Document care conține date cu caracter personal, protejat de prevederile Regulamentului (UE) nr. 679/2016 și Legii 190/2018

DATE DESPRE IMOBILUL NR. 7214

Oficiul de Cadastru şi Publicitate Imobiliară ALBA
Biroul de Cadastru şi Publicitate Imobiliară Aiud

A. Partea I. Descrierea imobilului

TEREN Necunoscut

Adresa: Loc. Gabud, Jud. Alba

Nr. Crt	Nr cadastral Nr. topografic	Suprafaţa* (mp)	Observaţii / Referinţe
A1		523	Sector cadastral:44 Teren neimprejmuit;

B. Partea II. Proprietari şi acte

Inscrieri privitoare la dreptul de proprietate şi alte drepturi reale		Referinţe
/		
Act Normativ nr. 7, din 13/03/1996 emis de PARLAMENTUL ROMÂNIEI (lege);		
B1	Inscrierea posesiei, drept de PROPRIETATE, dobandit prin Constituire, cota actuala 1/1	A1
	1) **NEIDENTIFICAT NEIDENTIFICAT**	
B2	Se noteaza mentiunea proprietar neidentificat, rezerva comisiei locale de fond funciar	A1

C. Partea III. SARCINI .

Inscrieri privind dezmembramintele dreptului de proprietate, drepturi reale de garanţie şi sarcini	Referinţe
NU SUNT	

Anexa Nr. 1 La Partea I

Teren

Nr cadastral	Suprafaţa (mp)*	Observaţii / Referinţe
	523	

* Suprafaţa este determinată in planul de proiecţie Stereo 70.

DETALII LINIARE IMOBIL

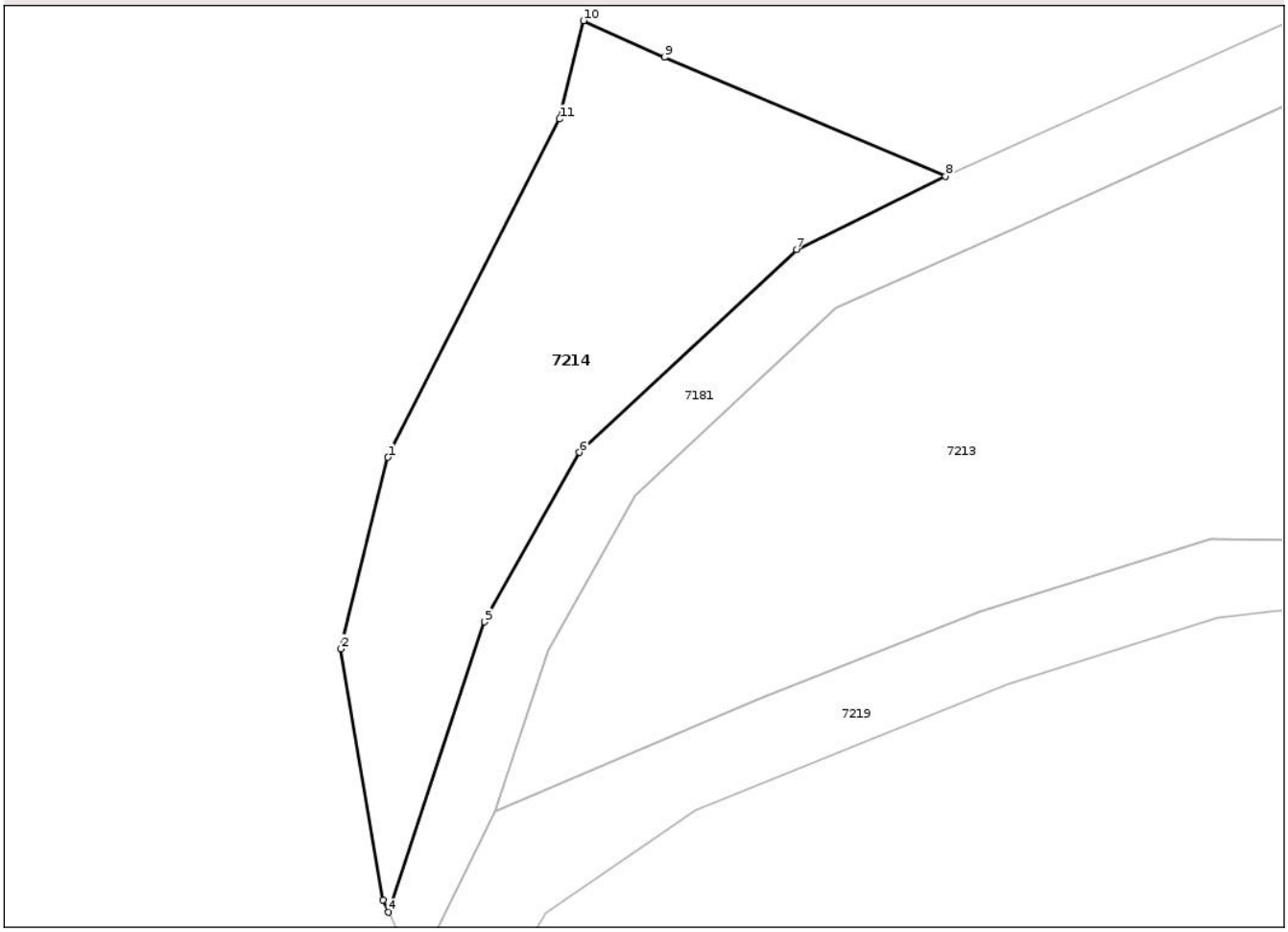

Date referitoare la teren

Crt	Categorie folosință	Intra vilan	Suprafaţa (mp)	Tarla	Parcelă	Nr. topo	Observaţii / Referinţe
1	arabil	NU	383	153	-	-	
2	arabil	DA	140	153	-	-	

Lungime Segmente
1) Valorile lungimilor segmentelor sunt obţinute din proiecţie în plan.

Punct început	X / Y	Punct sfârşit	X / Y	Lungime segment (** (m)
1	424.209,694 545.785,554	2	424.206,971 545.774,508	11.377
2	424.206,971 545.774,508	3	424.209,398 545.760,022	14.687
3	424.209,398 545.760,022	4	424.209,737 545.759,323	0.777
4	424.209,737 545.759,323	5	424.215,278 545.776,064	17.634

Document care conține date cu caracter personal, protejat de prevederile Regulamentului (UE) nr. 679/2016 și Legii 190/2018

Punct început	X / Y	Punct sfârşit	X / Y	Lungime segment (** (m)
5	424.215,278 545.776,064	6	424.220,758 545.785,831	11.2
6	424.220,758 545.785,831	7	424.233,285 545.797,541	17.148
7	424.233,285 545.797,541	8	424.241,878 545.801,757	9.571
8	424.241,878 545.801,757	9	424.225,651 545.808,622	17.62
9	424.225,651 545.808,622	10	424.220,984 545.810,721	5.117
10	424.220,984 545.810,721	11	424.219,599 545.805,053	5.835
11	424.219,599 545.805,053	1	424.209,694 545.785,554	21.87

** Lungimile segmentelor sunt determinate în planul de proiecţie Stereo 70 şi sunt rotunjite la 1 milimetru.
*** Distanţa dintre puncte este formată din segmente cumulate ce sunt mai mici decât valoarea 1 milimetru.

Document care conține date cu caracter personal, protejat de prevederile Regulamentului (UE) nr. 679/2016 și Legii 190/2018

DATE DESPRE IMOBILUL NR. 7215

Oficiul de Cadastru şi Publicitate Imobiliară ALBA
Biroul de Cadastru şi Publicitate Imobiliară Aiud

A. Partea I. Descrierea imobilului

TEREN Extravilan

Adresa: Jud. Alba

Nr. Crt	Nr cadastral Nr. topografic	Suprafaţa* (mp)	Observaţii / Referinţe
A1		25.000	Sector cadastral:44 Teren neimprejmuit;

B. Partea II. Proprietari şi acte

Inscrieri privitoare la dreptul de proprietate şi alte drepturi reale		Referinţe
/		
Act Normativ nr. 7, din 13/03/1996 emis de PARLAMENTUL ROMÂNIEI (lege);		
B1	Inscrierea posesiei, drept de PROPRIETATE, dobandit prin Constituire, cota actuala 1/1	A1
	1) **NEIDENTIFICAT NEIDENTIFICAT**	
B2	Se noteaza mentiunea proprietar neidentificat, rezerva comisiei locale de fond funciar	A1

C. Partea III. SARCINI .

Inscrieri privind dezmembramintele dreptului de proprietate, drepturi reale de garanţie şi sarcini	Referinţe
NU SUNT	

Document care conține date cu caracter personal, protejat de prevederile Regulamentului (UE) nr. 679/2016 și Legii 190/2018

Anexa Nr. 1 La Partea I

Teren

Nr cadastral	Suprafaţa (mp)*	Observaţii / Referinţe
	25.000	

* Suprafaţa este determinată in planul de proiecţie Stereo 70.

DETALII LINIARE IMOBIL

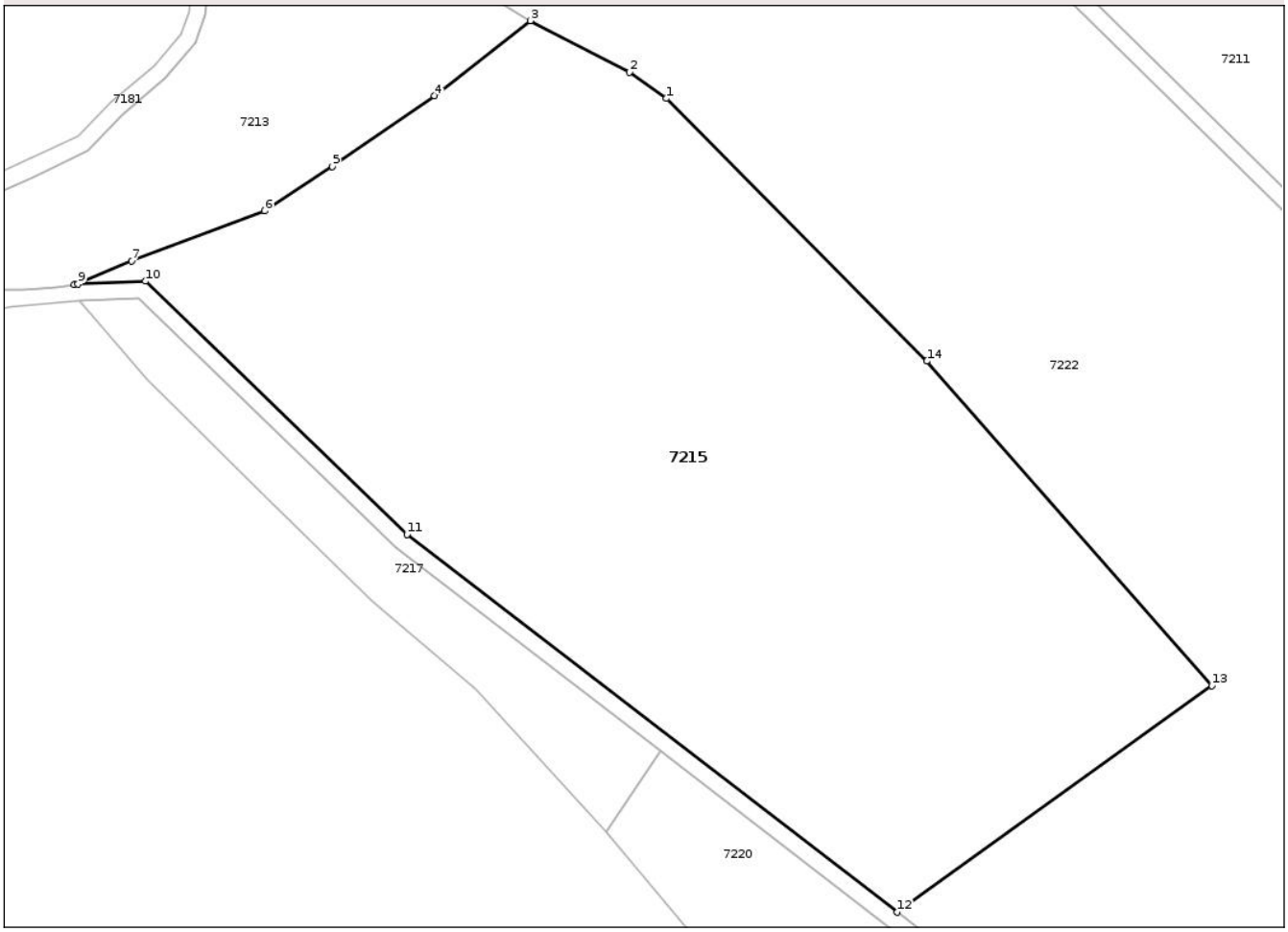

Date referitoare la teren

Crt	Categorie folosință	Intra vilan	Suprafaţa (mp)	Tarla	Parcelă	Nr. topo	Observaţii / Referinţe
1	arabil	NU	25.000	153	2059	-	

Lungime Segmente
1) Valorile lungimilor segmentelor sunt obţinute din proiecţie în plan.

Punct început	X / Y	Punct sfârşit	X / Y	Lungime segment (** (m)
1	424.417,33 545.826,502	2	424.408,581 545.832,775	10.766
2	424.408,581 545.832,775	3	424.384,824 545.845,099	26.763
3	424.384,824 545.845,099	4	424.361,814 545.827,21	29.146
4	424.361,814 545.827,21	5	424.337,425 545.810,264	29.698
5	424.337,425 545.810,264	6	424.321,272 545.799,626	19.341

Document care conține date cu caracter personal, protejat de prevederile Regulamentului (UE) nr. 679/2016 și Legii 190/2018

Punct început	X / Y	Punct sfârşit	X / Y	Lungime segment (** (m)
6	424.321,272 545.799,626	7	424.289,388 545.787,727	34.032
7	424.289,388 545.787,727	8	424.275,724 545.782,068	14.789
8	424.275,724 545.782,068	9	424.276,555 545.782,17	0.837
9	424.276,555 545.782,17	10	424.292,734 545.782,841	16.193
10	424.292,734 545.782,841	11	424.355,276 545.722,302	87.043
11	424.355,276 545.722,302	12	424.472,6 545.632,064	148.012
12	424.472,6 545.632,064	13	424.547,801 545.686,196	92.658
13	424.547,801 545.686,196	14	424.479,694 545.763,779	103.236
14	424.479,694 545.763,779	1	424.417,33 545.826,502	88.45

** Lungimile segmentelor sunt determinate în planul de proiecţie Stereo 70 şi sunt rotunjite la 1 milimetru.
*** Distanţa dintre puncte este formată din segmente cumulate ce sunt mai mici decât valoarea 1 milimetru.

DATE DESPRE IMOBILUL NR. 7216

Oficiul de Cadastru şi Publicitate Imobiliară ALBA
Biroul de Cadastru şi Publicitate Imobiliară Aiud

A. Partea I. Descrierea imobilului

TEREN Extravilan

Adresa: Jud. Alba

Nr. Crt	Nr cadastral Nr. topografic	Suprafaţa* (mp)	Observaţii / Referinţe
A1		488.937	Sector cadastral:44 Teren neimprejmuit;

B. Partea II. Proprietari şi acte

Inscrieri privitoare la dreptul de proprietate şi alte drepturi reale		Referinţe
18930 / 16/10/2023		
Act Normativ nr. 1705, din 29/11/2006 emis de GUVERNUL ROMÂNIEI (HOTARARE);		
B1	Intabulare, drept de PROPRIETATE, dobandit prin Lege, cota actuala 1/1	A1
	1) **STATUL ROMÂN**, CIF:9999999999999	
B2	Intabulare, drept de ADMINISTRARE, dobandit prin Lege, cota actuala 1/1	A1
	1) **MINISTERUL MEDIULUI, APELOR ŞI PADURILOR prin ROMSILVA - REGIA NATIONALA A PADURILOR ROMSILVA**, CIF:2852670, DIRECTIA SILVICA MURES, OCOLUL SILVIC LUDUS	

C. Partea III. SARCINI .

Inscrieri privind dezmembramintele dreptului de proprietate, drepturi reale de garanţie şi sarcini	Referinţe
NU SUNT	

Anexa Nr. 1 La Partea I

Teren

Nr cadastral	Suprafaţa (mp)*	Observaţii / Referinţe
	488.937	

* Suprafaţa este determinată in planul de proiecţie Stereo 70.

DETALII LINIARE IMOBIL

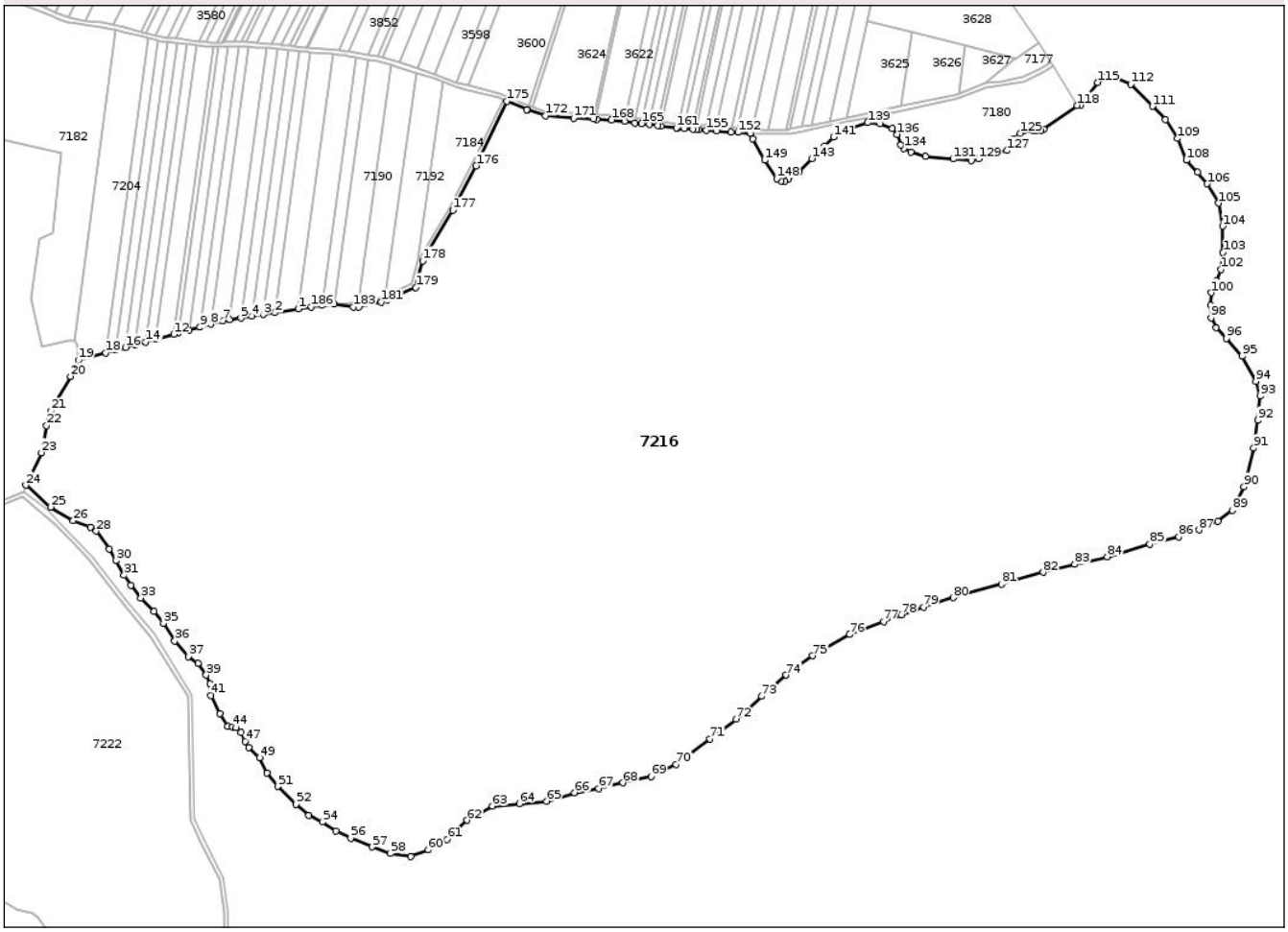

Date referitoare la teren

Crt	Categorie folosinţă	Intra vilan	Suprafaţa (mp)	Tarla	Parcelă	Nr. topo	Observaţii / Referinţe
1	padure	NU	488.937	151	2035, 2038	-	UP II OZD, UA 105A-F

Lungime Segmente

1) Valorile lungimilor segmentelor sunt obţinute din proiecţie în plan.

Punct început	X / Y	Punct sfârşit	X / Y	Lungime segment
1	425.105,858 545.860,077	2	425.084,298 545.856,608	21.837
4	425.063,22 545.853,218	5	425.052,853 545.851,55	10.501
7	425.036,341 545.848,893	8	425.025,421 545.845,935	11.313
10	425.005,326 545.840,492	11	424.995,427 545.837,811	10.255
13	424.974,793 545.832,222	14	424.965,258 545.829,639	9.879
16	424.946,552 545.824,572	17	424.937,374 545.822,086	9.509

Punct început	X / Y	Punct sfârşit	X / Y	Lungime segment
2	425.084,298 545.856,608	3	425.073,701 545.854,904	10.733
5	425.052,853 545.851,55	6	425.042,589 545.849,898	10.396
8	425.025,421 545.845,935	9	425.015,321 545.843,2	10.464
11	424.995,427 545.837,811	12	424.991,102 545.836,64	4.481
14	424.965,258 545.829,639	15	424.955,846 545.827,09	9.751
17	424.937,374 545.822,086	18	424.928,335 545.819,638	9.365

Punct început	X / Y	Punct sfârşit	X / Y	Lungime segment
3	425.073,701 545.854,904	4	425.063,22 545.853,218	10.615
6	425.042,589 545.849,898	7	425.036,341 545.848,893	6.328
9	425.015,321 545.843,2	10	425.005,326 545.840,492	10.355
12	424.991,102 545.836,64	13	424.974,793 545.832,222	16.897
15	424.955,846 545.827,09	16	424.946,552 545.824,572	9.628
18	424.928,335 545.819,638	19	424.903,069 545.812,794	26.177

Document care conține date cu caracter personal, protejat de prevederile Regulamentului (UE) nr. 679/2016 și Legii 190/2018

Punct început	X / Y	Punct sfârşit	X / Y	Lungime segment
19	424.903,069 545.812,794	20	424.895,879 545.798,007	16.442
22	424.873,954 545.752,524	23	424.869,118 545.727,762	25.231
25	424.877,544 545.677,691	26	424.898,393 545.665,097	24.358
28	424.919,719 545.655,44	29	424.931,493 545.639,168	20.085
31	424.945,251 545.614,826	32	424.951,469 545.605,698	11.045
34	424.972,9 545.581,886	35	424.981,631 545.570,773	14.132
37	425.004,386 545.540,081	38	425.013,646 545.533,996	11.081
40	425.024,494 545.514,946	41	425.025,288 545.504,098	10.877
43	425.040,781 545.475,552	44	425.045,147 545.475,419	4.368
46	425.053,283 545.470,061	47	425.056,855 545.461,992	8.825
49	425.070,084 545.446,976	50	425.076,831 545.432,821	15.681
52	425.103,664 545.403,86	53	425.115,57 545.394,071	15.414
55	425.140,441 545.379,254	56	425.154,2 545.372,904	15.153
58	425.190,712 545.358,881	59	425.209,696 545.355,848	19.224
61	425.242,961 545.371,552	62	425.261,532 545.389,296	25.685
64	425.309,491 545.404,593	65	425.334,593 545.406,836	25.202
67	425.382,634 545.418,719	68	425.404,879 545.423,818	22.822
70	425.454,062 545.440,746	71	425.485,354 545.464,063	39.023
73	425.532,905 545.503,426	74	425.555,558 545.523,005	29.942
76	425.613,8 545.560,241	77	425.645,228 545.572,07	33.581
79	425.681,963 545.585,735	80	425.709,31 545.594,301	28.657
82	425.792,262 545.617,599	83	425.821,446 545.624,941	30.093
85	425.890,74 545.643,351	86	425.917,475 545.650,081	27.569
88	425.953,597 545.664,358	89	425.966,658 545.674,556	16.571
91	425.986,454 545.731,867	92	425.990,338 545.757,654	26.078
94	425.988,297 545.793,346	95	425.975,642 545.816,51	26.395
97	425.951,969 545.843,024	98	425.947,071 545.851,998	10.224
100	425.947,479 545.875,045	101	425.952,173 545.885,65	11.598
103	425.958,091 545.911,96	104	425.957,688 545.936,192	24.235
106	425.943,403 545.975,148	107	425.934,627 545.985,753	13.765
109	425.916,26 546.016,958	110	425.905,036 546.034,294	20.653
112	425.873,015 546.066,699	113	425.860,015 546.072,853	14.384
115	425.842,452 546.068,522	116	425.834,014 546.056,669	14.55

Punct început	X / Y	Punct sfârşit	X / Y	Lungime segment
20	424.895,879 545.798,007	21	424.877,923 545.766,018	36.684
23	424.869,118 545.727,762	24	424.854,853 545.697,819	33.167
26	424.898,393 545.665,097	27	424.914,268 545.659,065	16.983
29	424.931,493 545.639,168	30	424.937,975 545.628,452	12.524
32	424.951,469 545.605,698	33	424.960,729 545.594,056	14.876
35	424.981,631 545.570,773	36	424.991,95 545.554,369	19.38
38	425.013,646 545.533,996	39	425.021,054 545.522,883	13.356
41	425.025,288 545.504,098	42	425.033,49 545.487,694	18.34
44	425.045,147 545.475,419	45	425.048,785 545.474,692	3.71
47	425.056,855 545.461,992	48	425.060,162 545.456,502	6.409
50	425.076,831 545.432,821	51	425.086,995 545.420,529	15.95
53	425.115,57 545.394,071	54	425.128,006 545.387,721	13.963
56	425.154,2 545.372,904	57	425.174,043 545.364,702	21.472
59	425.209,696 545.355,848	60	425.225,614 545.362,171	17.128
62	425.261,532 545.389,296	63	425.284,797 545.402,349	26.677
65	425.334,593 545.406,836	66	425.360,593 545.414,64	27.146
68	425.404,879 545.423,818	69	425.431,001 545.429,732	26.784
71	425.485,354 545.464,063	72	425.509,435 545.482,418	30.28
74	425.555,558 545.523,005	75	425.579,843 545.540,749	30.077
77	425.645,228 545.572,07	78	425.661,848 545.578,253	17.732
80	425.709,31 545.594,301	81	425.753,895 545.606,586	46.247
83	425.821,446 545.624,941	84	425.851,445 545.631,876	30.791
86	425.917,475 545.650,081	87	425.936,046 545.656,608	19.685
89	425.966,658 545.674,556	90	425.977,474 545.696,379	24.356
92	425.990,338 545.757,654	93	425.992,378 545.779,681	22.121
95	425.975,642 545.816,51	96	425.961,357 545.833,03	21.84
98	425.947,071 545.851,998	99	425.946,459 545.863,419	11.438
101	425.952,173 545.885,65	102	425.956,255 545.896,256	11.364
104	425.957,688 545.936,192	105	425.953,811 545.957,404	21.563
107	425.934,627 545.985,753	108	425.924,423 545.996,97	15.164
110	425.905,036 546.034,294	111	425.893,199 546.046,531	17.025
113	425.860,015 546.072,853	114	425.850,664 546.074,221	9.451
116	425.834,014 546.056,669	117	425.827,171 546.047,552	11.4

Punct început	X / Y	Punct sfârşit	X / Y	Lungime segment
21	424.877,923 545.766,018	22	424.873,954 545.752,524	14.065
24	424.854,853 545.697,819	25	424.877,544 545.677,691	30.332
27	424.914,268 545.659,065	28	424.919,719 545.655,44	6.546
30	424.937,975 545.628,452	31	424.945,251 545.614,826	15.447
33	424.960,729 545.594,056	34	424.972,9 545.581,886	17.212
36	424.991,95 545.554,369	37	425.004,386 545.540,081	18.941
39	425.021,054 545.522,883	40	425.024,494 545.514,946	8.651
42	425.033,49 545.487,694	43	425.040,781 545.475,552	14.163
45	425.048,785 545.474,692	46	425.053,283 545.470,061	6.455
48	425.060,162 545.456,502	49	425.070,084 545.446,976	13.754
51	425.086,995 545.420,529	52	425.103,664 545.403,86	23.573
54	425.128,006 545.387,721	55	425.140,441 545.379,254	15.044
57	425.174,043 545.364,702	58	425.190,712 545.358,881	17.656
60	425.225,614 545.362,171	61	425.242,961 545.371,552	19.721
63	425.284,797 545.402,349	64	425.309,491 545.404,593	24.795
66	425.360,593 545.414,64	67	425.382,634 545.418,719	22.415
69	425.431,001 545.429,732	70	425.454,062 545.440,746	25.556
72	425.509,435 545.482,418	73	425.532,905 545.503,426	31.498
75	425.579,843 545.540,749	76	425.613,8 545.560,241	39.153
78	425.661,848 545.578,253	79	425.681,963 545.585,735	21.462
81	425.753,895 545.606,586	82	425.792,262 545.617,599	39.917
84	425.851,445 545.631,876	85	425.890,74 545.643,351	40.936
87	425.936,046 545.656,608	88	425.953,597 545.664,358	19.186
90	425.977,474 545.696,379	91	425.986,454 545.731,867	36.606
93	425.992,378 545.779,681	94	425.988,297 545.793,346	14.261
96	425.961,357 545.833,03	97	425.951,969 545.843,024	13.711
99	425.946,459 545.863,419	100	425.947,479 545.875,045	11.67
102	425.956,255 545.896,256	103	425.958,091 545.911,96	15.811
105	425.953,811 545.957,404	106	425.943,403 545.975,148	20.571
108	425.924,423 545.996,97	109	425.916,26 546.016,958	21.59
111	425.893,199 546.046,531	112	425.873,015 546.066,699	28.533
114	425.850,664 546.074,221	115	425.842,452 546.068,522	9.995
117	425.827,171 546.047,552	118	425.823,481 546.047,377	3.694

Document care conține date cu caracter personal, protejat de prevederile Regulamentului (UE) nr. 679/2016 și Legii 190/2018

Punct început	X / Y	Punct sfârşit	X / Y	Lungime segment
118	425.823,481 546.047,377	119	425.793,086 546.025,359	37.532
121	425.786,402 546.024,183	122	425.782,597 546.024,553	3.823
124	425.774,448 546.024,547	125	425.771,2 546.021,894	4.193
127	425.758,989 546.005,782	128	425.745,031 546.003,476	14.147
130	425.726,025 545.996,617	131	425.709,348 545.998,137	16.746
133	425.670,42 546.004,363	134	425.664,108 546.007,76	7.168
136	425.657,608 546.020,683	137	425.653,339 546.025,92	6.757
139	425.630,636 546.031,546	140	425.613,466 546.026,316	17.949
142	425.590,913 546.010,129	143	425.579,173 545.998,392	16.601
145	425.557,716 545.979,366	146	425.554,228 545.977,926	3.773
148	425.546,722 545.980,048	149	425.535,804 545.996,952	20.123
151	425.522,176 546.021,657	152	425.511,052 546.022,494	11.156
154	425.491,056 546.024,0	155	425.482,039 546.024,678	9.043
157	425.472,619 546.025,388	158	425.469,489 546.025,623	3.138
160	425.455,693 546.026,662	161	425.454,399 546.026,759	1.298
163	425.437,12 546.028,852	164	425.429,712 546.029,749	7.462
166	425.416,251 546.031,38	167	425.406,735 546.032,532	9.586
169	425.381,035 546.034,717	170	425.378,008 546.034,874	3.031
172	425.333,44 546.037,89	173	425.317,267 546.043,141	17.004
175	425.298,221 546.051,38	176	425.269,818 545.991,796	66.007
178	425.220,411 545.904,273	179	425.214,192 545.879,865	25.188
181	425.182,471 545.866,167	182	425.161,481 545.862,058	21.389
184	425.139,085 545.864,387	185	425.127,943 545.863,55	11.174

Punct început	X / Y	Punct sfârşit	X / Y	Lungime segment
119	425.793,086 546.025,359	120	425.790,29 546.024,648	2.886
122	425.782,597 546.024,553	123	425.779,178 546.024,885	3.435
125	425.771,2 546.021,894	126	425.764,694 546.016,581	8.401
128	425.745,031 546.003,476	129	425.732,772 545.998,259	13.323
131	425.709,348 545.998,137	132	425.683,649 546.000,48	25.806
134	425.664,108 546.007,76	135	425.660,831 546.010,794	4.465
137	425.653,339 546.025,92	138	425.641,89 546.030,77	12.433
140	425.613,466 546.026,316	141	425.599,102 546.018,315	16.443
143	425.579,173 545.998,392	144	425.567,497 545.986,719	16.511
146	425.554,228 545.977,926	147	425.550,589 545.977,926	3.64
149	425.535,804 545.996,952	150	425.524,843 546.016,823	22.694
152	425.511,052 546.022,494	153	425.504,666 546.022,975	6.404
155	425.482,039 546.024,678	156	425.475,309 546.025,185	6.749
158	425.469,489 546.025,623	159	425.461,911 546.026,194	7.6
161	425.454,399 546.026,759	162	425.440,176 546.028,482	14.328
164	425.429,712 546.029,749	165	425.422,323 546.030,644	7.443
167	425.406,735 546.032,532	168	425.394,466 546.034,019	12.358
170	425.378,008 546.034,874	171	425.359,613 546.035,83	18.42
173	425.317,267 546.043,141	174	425.316,44 546.043,499	0.901
176	425.269,818 545.991,796	177	425.248,234 545.950,88	46.26
179	425.214,192 545.879,865	180	425.187,778 545.868,46	28.771
182	425.161,481 545.862,058	183	425.156,381 545.862,042	5.1
185	425.127,943 545.863,55	186	425.117,897 545.862,046	10.158

Punct început	X / Y	Punct sfârşit	X / Y	Lungime segment
120	425.790,29 546.024,648	121	425.786,402 546.024,183	3.916
123	425.779,178 546.024,885	124	425.774,448 546.024,547	4.742
126	425.764,694 546.016,581	127	425.758,989 546.005,782	12.213
129	425.732,772 545.998,259	130	425.726,025 545.996,617	6.944
132	425.683,649 546.000,48	133	425.670,42 546.004,363	13.787
135	425.660,831 546.010,794	136	425.657,608 546.020,683	10.401
138	425.641,89 546.030,77	139	425.630,636 546.031,546	11.281
141	425.599,102 546.018,315	142	425.590,913 546.010,129	11.579
144	425.567,497 545.986,719	145	425.557,716 545.979,366	12.236
147	425.550,589 545.977,926	148	425.546,722 545.980,048	4.411
150	425.524,843 546.016,823	151	425.522,176 546.021,657	5.52
153	425.504,666 546.022,975	154	425.491,056 546.024,0	13.648
156	425.475,309 546.025,185	157	425.472,619 546.025,388	2.698
159	425.461,911 546.026,194	160	425.455,693 546.026,662	6.235
162	425.440,176 546.028,482	163	425.437,12 546.028,852	3.078
165	425.422,323 546.030,644	166	425.416,251 546.031,38	6.116
168	425.394,466 546.034,019	169	425.381,035 546.034,717	13.449
171	425.359,613 546.035,83	172	425.333,44 546.037,89	26.253
174	425.316,44 546.043,499	175	425.298,221 546.051,38	19.851
177	425.248,234 545.950,88	178	425.220,411 545.904,273	54.28
180	425.187,778 545.868,46	181	425.182,471 545.866,167	5.78
183	425.156,381 545.862,042	184	425.139,085 545.864,387	17.453
186	425.117,897 545.862,046	1	425.105,858 545.860,077	12.199

**** Lungimile segmentelor sunt determinate în planul de proiecţie Stereo 70 şi sunt rotunjite la 1 milimetru.**
***** Distanţa dintre puncte este formată din segmente cumulate ce sunt mai mici decât valoarea 1 milimetru.**

DATE DESPRE IMOBILUL NR. 7217

Oficiul de Cadastru şi Publicitate Imobiliară ALBA
Biroul de Cadastru şi Publicitate Imobiliară Aiud

A. Partea I. Descrierea imobilului

TEREN Extravilan

Adresa: Jud. Alba

Nr. Crt	Nr cadastral Nr. topografic	Suprafaţa* (mp)	Observaţii / Referinţe
A1		2.539	Sector cadastral:44 Teren neimprejmuit;

B. Partea II. Proprietari şi acte

Inscrieri privitoare la dreptul de proprietate şi alte drepturi reale		Referinţe
/		
Act Normativ nr. 7, din 13/03/1996 emis de PARLAMENTUL ROMÂNIEI (lege);		
B1	Inscrierea posesiei, drept de PROPRIETATE, dobandit prin Constituire, cota actuala 1/1	A1
	1) **NEIDENTIFICAT NEIDENTIFICAT**	
B2	Se noteaza mentiunea proprietar neidentificat, rezerva comisiei locale de fond funciar	A1

C. Partea III. SARCINI .

Inscrieri privind dezmembramintele dreptului de proprietate, drepturi reale de garanţie şi sarcini	Referinţe
NU SUNT	

Document care conține date cu caracter personal, protejat de prevederile Regulamentului (UE) nr. 679/2016 și Legii 190/2018

Anexa Nr. 1 La Partea I

Teren

Nr cadastral	Suprafaţa (mp)*	Observaţii / Referinţe
	2.539	

* Suprafaţa este determinată in planul de proiecţie Stereo 70.

DETALII LINIARE IMOBIL

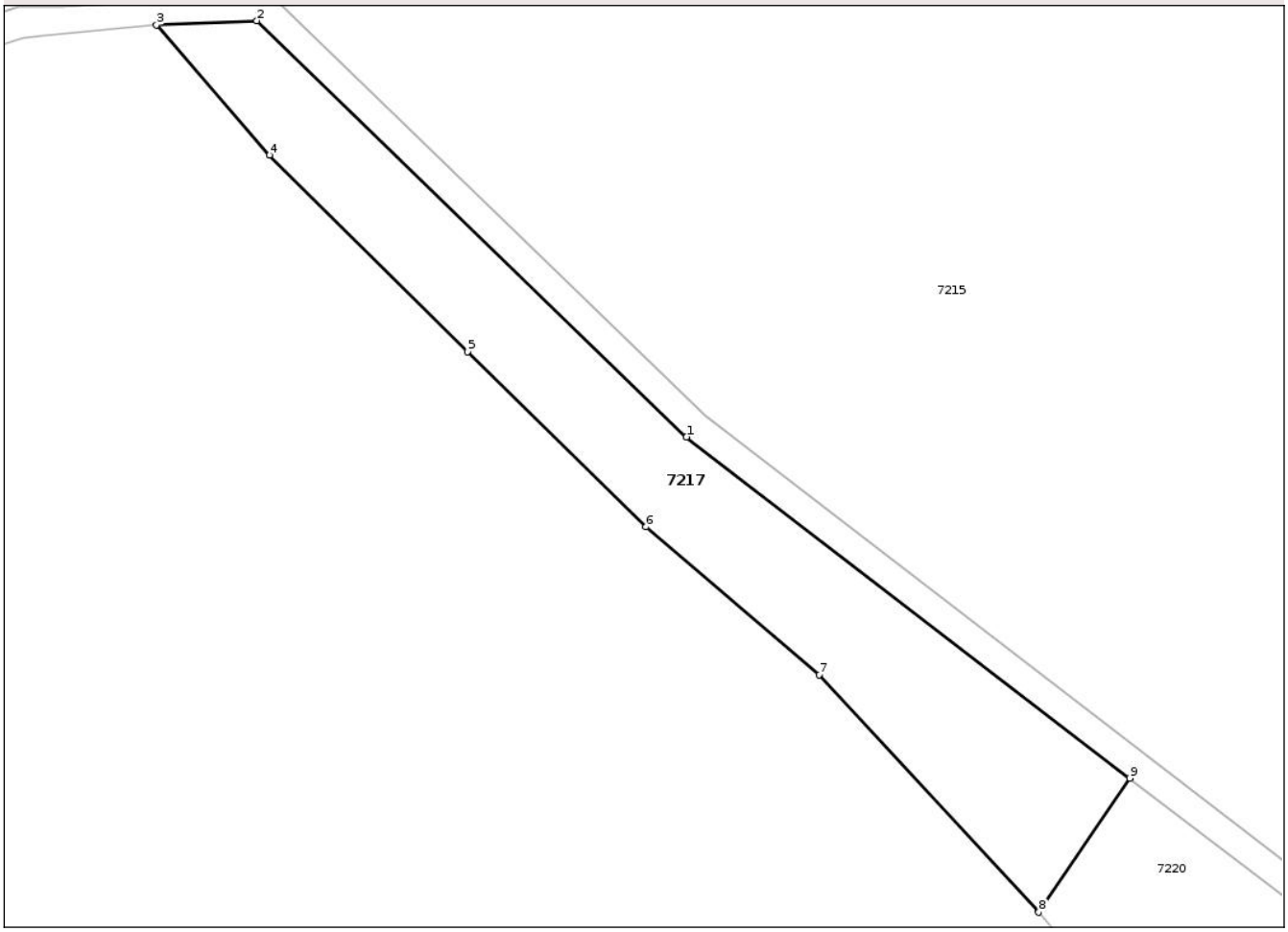

Date referitoare la teren

Crt	Categorie folosință	Intra vilan	Suprafaţa (mp)	Tarla	Parcelă	Nr. topo	Observaţii / Referinţe
1	arabil	NU	2.539	153	2059/1	-	

Lungime Segmente
1) Valorile lungimilor segmentelor sunt obţinute din proiecţie în plan.

Punct început	X / Y	Punct sfârşit	X / Y	Lungime segment (** (m)
1	424.352,658 545.719,27	2	424.291,186 545.778,773	85.554
2	424.291,186 545.778,773	3	424.276,823 545.778,178	14.375
3	424.276,823 545.778,178	4	424.292,972 545.759,535	24.664
4	424.292,972 545.759,535	5	424.321,372 545.731,443	39.947
5	424.321,372 545.731,443	6	424.346,862 545.706,401	35.733

Document care conține date cu caracter personal, protejat de prevederile Regulamentului (UE) nr. 679/2016 și Legii 190/2018

Punct început	X / Y	Punct sfârşit	X / Y	Lungime segment (** (m)
6	424.346,862 545.706,401	7	424.371,617 545.685,254	32.558
7	424.371,617 545.685,254	8	424.403,089 545.651,327	46.277
8	424.403,089 545.651,327	9	424.416,083 545.670,487	23.15
9	424.416,083 545.670,487	1	424.352,658 545.719,27	80.016

** Lungimile segmentelor sunt determinate în planul de proiecţie Stereo 70 şi sunt rotunjite la 1 milimetru.
*** Distanţa dintre puncte este formată din segmente cumulate ce sunt mai mici decât valoarea 1 milimetru.

DATE DESPRE IMOBILUL NR. 7218

Oficiul de Cadastru şi Publicitate Imobiliară ALBA
Biroul de Cadastru şi Publicitate Imobiliară Aiud

A. Partea I. Descrierea imobilului

TEREN Extravilan

Adresa: Jud. Alba

Nr. Crt	Nr cadastral Nr. topografic	Suprafaţa* (mp)	Observaţii / Referinţe
A1		4.910	Sector cadastral:44 Teren neimprejmuit;

B. Partea II. Proprietari şi acte

Inscrieri privitoare la dreptul de proprietate şi alte drepturi reale		Referinţe
/		
Act Administrativ nr. 23, din 12/02/2025 emis de CONSILIUL LOCAL NOȘLAC (HOTARÂRE);		
B1	Inscrierea provizorie, drept de PROPRIETATE, dobandit prin Lege, cota actuala 1/1	A1
	1) **COMUNA NOȘLAC**, CIF:4562370, DOMENIU PUBLIC	

C. Partea III. SARCINI .

Inscrieri privind dezmembramintele dreptului de proprietate, drepturi reale de garanţie şi sarcini	Referinţe
NU SUNT	

Document care conține date cu caracter personal, protejat de prevederile Regulamentului (UE) nr. 679/2016 și Legii 190/2018

Anexa Nr. 1 La Partea I

Teren

Nr cadastral	Suprafaţa (mp)*	Observaţii / Referinţe
	4.910	

* Suprafaţa este determinată in planul de proiecţie Stereo 70.

DETALII LINIARE IMOBIL

Date referitoare la teren

Crt	Categorie folosință	Intra vilan	Suprafaţa (mp)	Tarla	Parcelă	Nr. topo	Observaţii / Referinţe
1	drum	NU	4.910	-	2055	-	

Lungime Segmente

1) Valorile lungimilor segmentelor sunt obţinute din proiecţie în plan.

Punct început	X / Y	Punct sfârşit	X / Y	Lungime segment
1	424.852,132 545.687,152	2	424.881,942 545.662,119	38.926
4	424.913,061 545.629,351	5	424.944,181 545.589,164	50.828
7	425.003,946 545.503,019	8	425.006,291 545.389,541	113.502
10	425.032,953 545.335,571	11	425.037,59 545.304,014	31.896
13	425.021,124 545.226,169	14	425.000,02 545.169,454	60.515
16	424.992,23 545.144,619	17	425.003,698 545.167,867	25.923

Punct început	X / Y	Punct sfârşit	X / Y	Lungime segment
2	424.881,942 545.662,119	3	424.895,98 545.647,338	20.385
5	424.944,181 545.589,164	6	424.969,942 545.558,456	40.082
8	425.006,291 545.389,541	9	425.015,694 545.369,705	21.952
11	425.037,59 545.304,014	12	425.037,611 545.267,717	36.297
14	425.000,02 545.169,454	15	424.986,624 545.142,298	30.28
17	425.003,698 545.167,867	18	425.024,858 545.224,734	60.676

Punct început	X / Y	Punct sfârşit	X / Y	Lungime segment
3	424.895,98 545.647,338	4	424.913,061 545.629,351	24.806
6	424.969,942 545.558,456	7	425.003,946 545.503,019	65.036
9	425.015,694 545.369,705	10	425.032,953 545.335,571	38.249
12	425.037,611 545.267,717	13	425.021,124 545.226,169	44.699
15	424.986,624 545.142,298	16	424.992,23 545.144,619	6.066
18	425.024,858 545.224,734	19	425.041,612 545.266,953	45.422

Document care conține date cu caracter personal, protejat de prevederile Regulamentului (UE) nr. 679/2016 și Legii 190/2018

Punct început	X / Y	Punct sfârşit	X / Y	Lungime segment
19	425.041,612 545.266,953	20	425.041,59 545.304,308	37.354
22	425.019,286 545.371,464	23	425.010,272 545.390,48	21.044
25	424.973,197 545.560,8	26	424.947,295 545.591,675	40.3
28	424.884,587 545.665,142	29	424.875,163 545.674,456	13.25
31	424.819,181 545.678,255	32	424.756,851 545.697,62	65.27
34	424.453,718 545.915,184	35	424.418,288 545.977,667	71.829
37	424.407,355 546.023,734	38	424.414,442 545.976,34	47.921
40	424.574,942 545.789,566	41	424.755,307 545.693,911	204.161
43	424.829,212 545.678,056	1	424.852,132 545.687,152	24.659

Punct început	X / Y	Punct sfârşit	X / Y	Lungime segment
20	425.041,59 545.304,308	21	425.036,816 545.336,796	32.838
23	425.010,272 545.390,48	24	425.007,923 545.504,186	113.73
26	424.947,295 545.591,675	27	424.916,1 545.631,959	50.951
29	424.875,163 545.674,456	30	424.852,86 545.692,11	28.445
32	424.756,851 545.697,62	33	424.577,336 545.792,823	203.197
35	424.418,288 545.977,667	36	424.411,163 546.025,32	48.183
38	424.414,442 545.976,34	39	424.450,511 545.912,73	73.125
41	424.755,307 545.693,911	42	424.819,371 545.674,007	67.084

Punct început	X / Y	Punct sfârşit	X / Y	Lungime segment
21	425.036,816 545.336,796	22	425.019,286 545.371,464	38.848
24	425.007,923 545.504,186	25	424.973,197 545.560,8	66.417
27	424.916,1 545.631,959	28	424.884,587 545.665,142	45.762
30	424.852,86 545.692,11	31	424.819,181 545.678,255	36.417
33	424.577,336 545.792,823	34	424.453,718 545.915,184	173.936
36	424.411,163 546.025,32	37	424.407,355 546.023,734	4.124
39	424.450,511 545.912,73	40	424.574,942 545.789,566	175.078
42	424.819,371 545.674,007	43	424.829,212 545.678,056	10.642

**** Lungimile segmentelor sunt determinate în planul de proiecţie Stereo 70 şi sunt rotunjite la 1 milimetru.**
***** Distanţa dintre puncte este formată din segmente cumulate ce sunt mai mici decât valoarea 1 milimetru.**

Document care conține date cu caracter personal, protejat de prevederile Regulamentului (UE) nr. 679/2016 și Legii 190/2018

DATE DESPRE IMOBILUL NR. 7219

Oficiul de Cadastru şi Publicitate Imobiliară ALBA
Biroul de Cadastru şi Publicitate Imobiliară Aiud

A. Partea I. Descrierea imobilului

TEREN Necunoscut

Adresa: Loc. Gabud, Jud. Alba

Nr. Crt	Nr cadastral Nr. topografic	Suprafaţa* (mp)	Observaţii / Referinţe
A1		2.133	Sector cadastral:44 Teren neimprejmuit;

B. Partea II. Proprietari şi acte

Inscrieri privitoare la dreptul de proprietate şi alte drepturi reale		Referinţe
/		
Act Administrativ nr. 23, din 12/02/2025 emis de CONSILIUL LOCAL NOȘLAC (HOTARÂRE);		
B1	Inscrierea provizorie, drept de PROPRIETATE, dobandit prin Lege, cota actuala 1/1	A1
	1) **COMUNA NOȘLAC**, CIF:4562370, DOMENIU PUBLIC	

C. Partea III. SARCINI .

Inscrieri privind dezmembramintele dreptului de proprietate, drepturi reale de garanţie şi sarcini	Referinţe
NU SUNT	

Document care conține date cu caracter personal, protejat de prevederile Regulamentului (UE) nr. 679/2016 și Legii 190/2018

Anexa Nr. 1 La Partea I

Teren

Nr cadastral	Suprafaţa (mp)*	Observaţii / Referinţe
	2.133	

* Suprafaţa este determinată in planul de proiecţie Stereo 70.

DETALII LINIARE IMOBIL

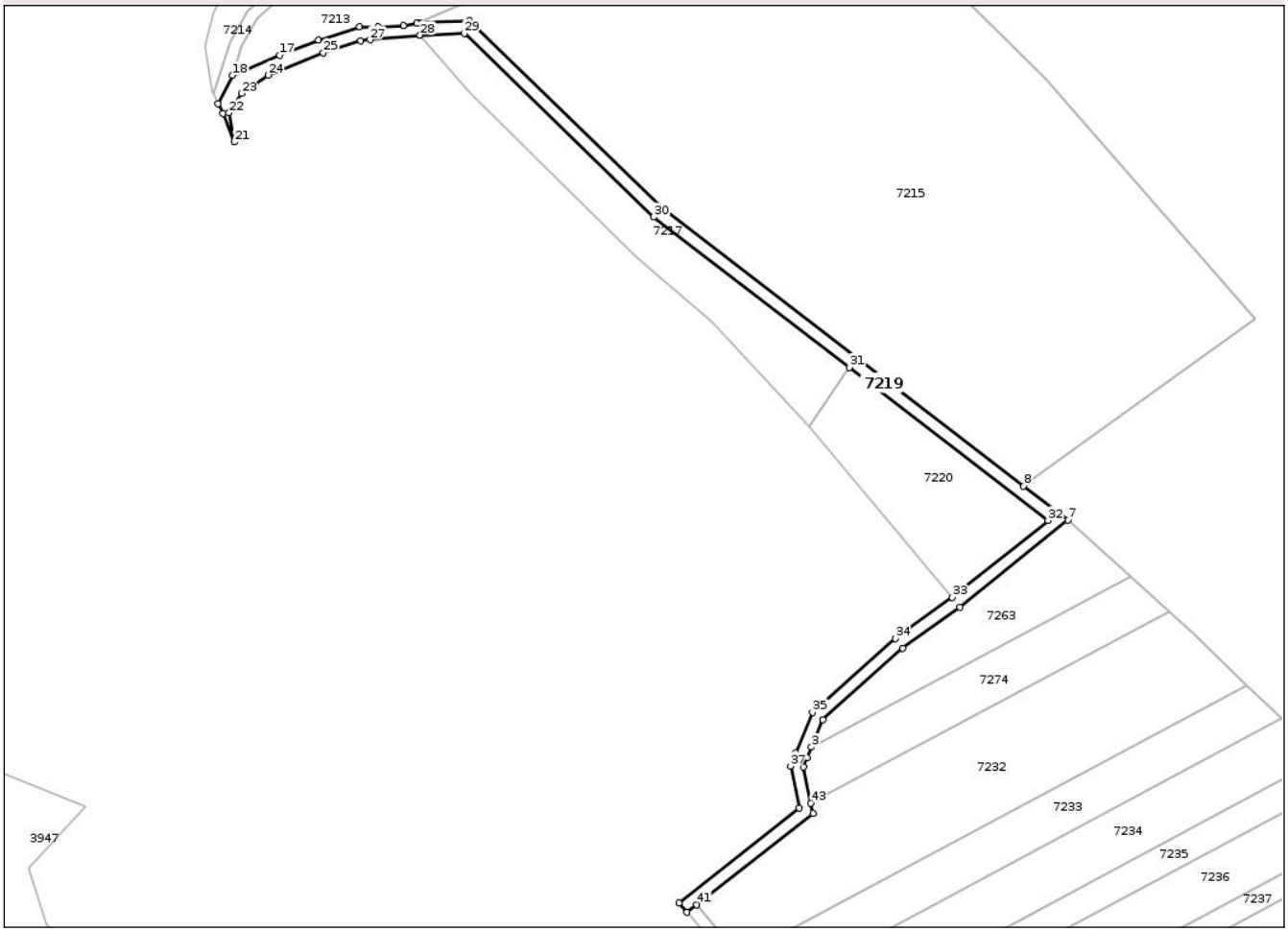

Date referitoare la teren

Crt	Categorie folosință	Intra vilan	Suprafaţa (mp)	Tarla	Parcelă	Nr. topo	Observaţii / Referinţe
1	drum	NU	1.956	-	2057	-	
2	drum	DA	177	-	2057	-	

Lungime Segmente

1) Valorile lungimilor segmentelor sunt obţinute din proiecţie în plan.

Punct început	X / Y	Punct sfârşit	X / Y	Lungime segment
1	424.401,146 545.540,988	2	424.402,389 545.544,066	3.319
4	424.407,411 545.556,357	5	424.433,378 545.579,598	34.849
7	424.486,944 545.621,031	8	424.472,6 545.632,064	18.097
10	424.292,734 545.782,841	11	424.276,555 545.782,17	16.193
13	424.271,456 545.781,325	14	424.263,304 545.780,759	8.172

Punct început	X / Y	Punct sfârşit	X / Y	Lungime segment
2	424.402,389 545.544,066	3	424.403,779 545.547,467	3.675
5	424.433,378 545.579,598	6	424.451,837 545.592,868	22.734
8	424.472,6 545.632,064	9	424.355,276 545.722,302	148.012
11	424.276,555 545.782,17	12	424.275,724 545.782,068	0.837
14	424.263,304 545.780,759	15	424.257,202 545.780,837	6.102

Punct început	X / Y	Punct sfârşit	X / Y	Lungime segment
3	424.403,779 545.547,467	4	424.407,411 545.556,357	9.603
6	424.451,837 545.592,868	7	424.486,944 545.621,031	45.007
9	424.355,276 545.722,302	10	424.292,734 545.782,841	87.043
12	424.275,724 545.782,068	13	424.271,456 545.781,325	4.332
15	424.257,202 545.780,837	16	424.243,853 545.776,623	13.998

Document care conține date cu caracter personal, protejat de prevederile Regulamentului (UE) nr. 679/2016 și Legii 190/2018

Punct început	X / Y	Punct sfârşit	X / Y	Lungime segment
16	424.243,853 545.776,623	17	424.231,314 545.771,703	13.47
19	424.211,346 545.756,002	20	424.212,906 545.752,781	3.579
22	424.214,839 545.752,966	23	424.218,84 545.759,251	7.45
25	424.245,457 545.772,452	26	424.257,568 545.776,275	12.7
28	424.276,823 545.778,178	29	424.291,186 545.778,773	14.375
31	424.416,083 545.670,487	32	424.480,469 545.620,965	81.228
34	424.430,87 545.582,721	35	424.404,057 545.558,723	35.984
37	424.396,982 545.541,36	38	424.399,838 545.527,686	13.969
40	424.363,438 545.493,995	41	424.366,585 545.496,467	4.002
43	424.403,577 545.529,352	1	424.401,146 545.540,988	11.888

Punct început	X / Y	Punct sfârşit	X / Y	Lungime segment
17	424.231,314 545.771,703	18	424.215,884 545.765,165	16.758
20	424.212,906 545.752,781	21	424.216,561 545.743,536	9.941
23	424.218,84 545.759,251	24	424.227,467 545.765,236	10.5
26	424.257,568 545.776,275	27	424.260,58 545.776,669	3.037
29	424.291,186 545.778,773	30	424.352,658 545.719,27	85.554
32	424.480,469 545.620,965	33	424.449,417 545.596,054	39.81
35	424.404,057 545.558,723	36	424.398,683 545.545,571	14.208
38	424.399,838 545.527,686	39	424.360,865 545.497,06	49.566
41	424.366,585 545.496,467	42	424.404,262 545.526,074	47.918

Punct început	X / Y	Punct sfârşit	X / Y	Lungime segment
18	424.215,884 545.765,165	19	424.211,346 545.756,002	10.225
21	424.216,561 545.743,536	22	424.214,839 545.752,966	9.586
24	424.227,467 545.765,236	25	424.245,457 545.772,452	19.383
27	424.260,58 545.776,669	28	424.276,823 545.778,178	16.313
30	424.352,658 545.719,27	31	424.416,083 545.670,487	80.016
33	424.449,417 545.596,054	34	424.430,87 545.582,721	22.842
36	424.398,683 545.545,571	37	424.396,982 545.541,36	4.542
39	424.360,865 545.497,06	40	424.363,438 545.493,995	4.002
42	424.404,262 545.526,074	43	424.403,577 545.529,352	3.349

** Lungimile segmentelor sunt determinate în planul de proiecţie Stereo 70 şi sunt rotunjite la 1 milimetru.
*** Distanţa dintre puncte este formată din segmente cumulate ce sunt mai mici decât valoarea 1 milimetru.

Document care conține date cu caracter personal, protejat de prevederile Regulamentului (UE) nr. 679/2016 și Legii 190/2018

DATE DESPRE IMOBILUL NR. 7220

Oficiul de Cadastru şi Publicitate Imobiliară ALBA
Biroul de Cadastru şi Publicitate Imobiliară Aiud

A. Partea I. Descrierea imobilului

TEREN Extravilan

Adresa: Jud. Alba

Nr. Crt	Nr cadastral Nr. topografic	Suprafaţa* (mp)	Observaţii / Referinţe
A1		2.374	Sector cadastral:44 Teren neimprejmuit;

B. Partea II. Proprietari şi acte

Inscrieri privitoare la dreptul de proprietate şi alte drepturi reale		Referinţe
/		
Act Normativ nr. 7, din 13/03/1996 emis de PARLAMENTUL ROMÂNIEI (lege);		
B1	Inscrierea posesiei, drept de PROPRIETATE, dobandit prin Constituire, cota actuala 1/1	A1
	1) **NEIDENTIFICAT NEIDENTIFICAT**	
B2	Se noteaza mentiunea proprietar neidentificat, rezerva comisiei locale de fond funciar	A1

C. Partea III. SARCINI .

Inscrieri privind dezmembramintele dreptului de proprietate, drepturi reale de garanţie şi sarcini	Referinţe
NU SUNT	

Document care conține date cu caracter personal, protejat de prevederile Regulamentului (UE) nr. 679/2016 și Legii 190/2018

Anexa Nr. 1 La Partea I

Teren

Nr cadastral	Suprafaţa (mp)*	Observaţii / Referinţe
	2.374	

* Suprafaţa este determinată in planul de proiecţie Stereo 70.

DETALII LINIARE IMOBIL

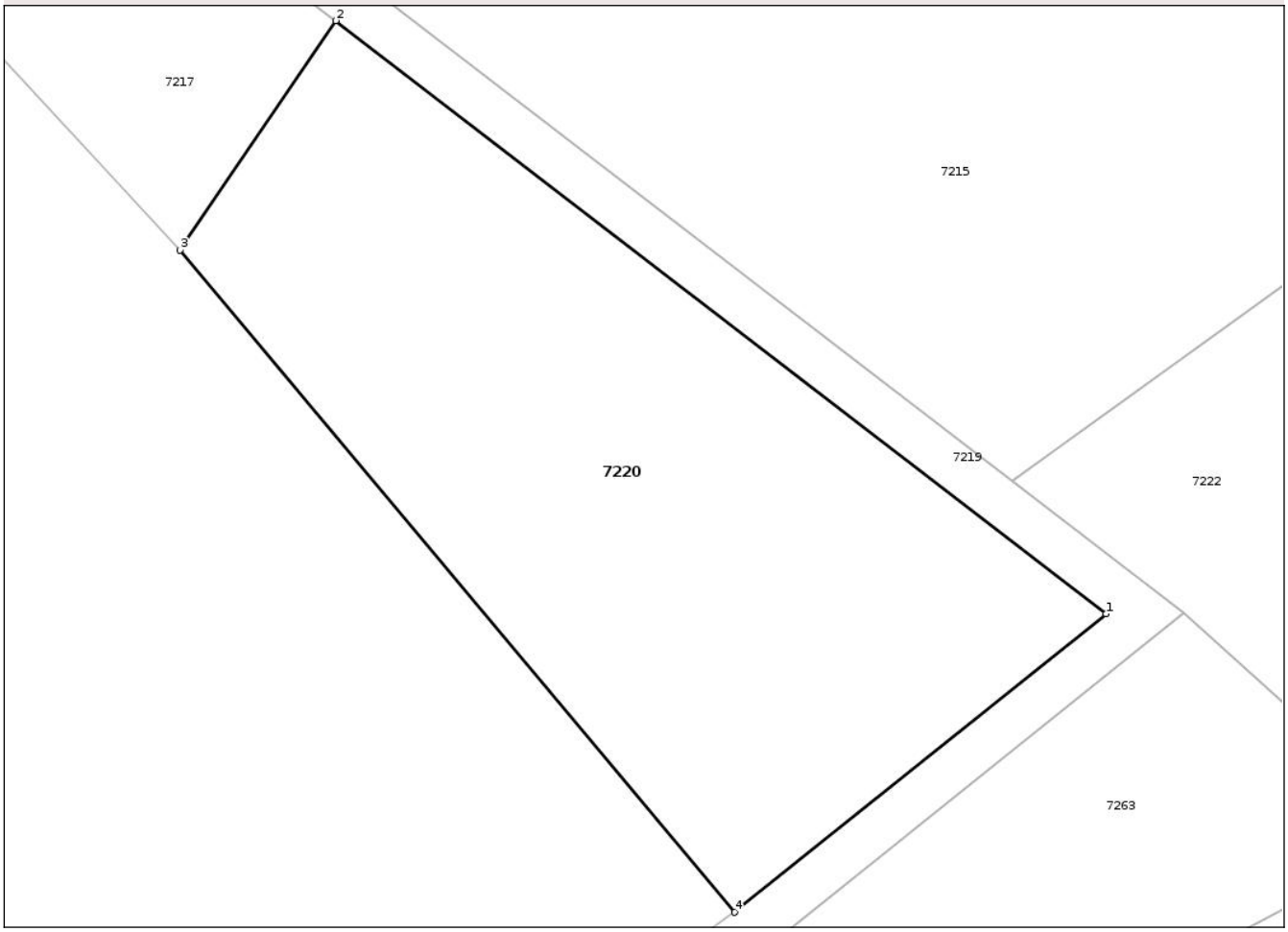

Date referitoare la teren

Crt	Categorie folosință	Intra vilan	Suprafaţa (mp)	Tarla	Parcelă	Nr. topo	Observaţii / Referinţe
1	padure	NU	2.374	153	2060	-	TUFARIȘ

Lungime Segmente
1) Valorile lungimilor segmentelor sunt obţinute din proiecţie în plan.

Punct început	X / Y	Punct sfârşit	X / Y	Lungime segment (** (m)
1	424.480,469 545.620,965	2	424.416,083 545.670,487	81.228
2	424.416,083 545.670,487	3	424.403,089 545.651,327	23.15
3	424.403,089 545.651,327	4	424.449,417 545.596,054	72.12
4	424.449,417 545.596,054	1	424.480,469 545.620,965	39.81

**** Lungimile segmentelor sunt determinate în planul de proiecţie Stereo 70 şi sunt rotunjite la 1 milimetru.**

Document care conține date cu caracter personal, protejat de prevederile Regulamentului (UE) nr. 679/2016 și Legii 190/2018

***** Distanţa dintre puncte este formată din segmente cumulate ce sunt mai mici decât valoarea 1 milimetru.**

DATE DESPRE IMOBILUL NR. 7221

Oficiul de Cadastru şi Publicitate Imobiliară ALBA
Biroul de Cadastru şi Publicitate Imobiliară Aiud

A. Partea I. Descrierea imobilului

TEREN Extravilan

Adresa: Jud. Alba

Nr. Crt	Nr cadastral Nr. topografic	Suprafaţa* (mp)	Observaţii / Referinţe
A1		300	Sector cadastral:44 Teren neimprejmuit;

B. Partea II. Proprietari şi acte

Inscrieri privitoare la dreptul de proprietate şi alte drepturi reale		Referinţe
/		
Act Normativ nr. 974/2002, din 25/09/2002 emis de GUVERNUL ROMÂNIEI (HOTARÂRE);		
B1	Inscrierea provizorie, drept de PROPRIETATE, dobandit prin Lege, cota actuala 1/1	A1
	1) **COMUNA NOŞLAC**, CIF:4562370, DOMENIUL PUBLIC	

C. Partea III. SARCINI .

Inscrieri privind dezmembramintele dreptului de proprietate, drepturi reale de garanţie şi sarcini	Referinţe
NU SUNT	

Document care conține date cu caracter personal, protejat de prevederile Regulamentului (UE) nr. 679/2016 și Legii 190/2018

Anexa Nr. 1 La Partea I

Teren

Nr cadastral	Suprafaţa (mp)*	Observaţii / Referinţe
	300	

* Suprafaţa este determinată in planul de proiecţie Stereo 70.

DETALII LINIARE IMOBIL

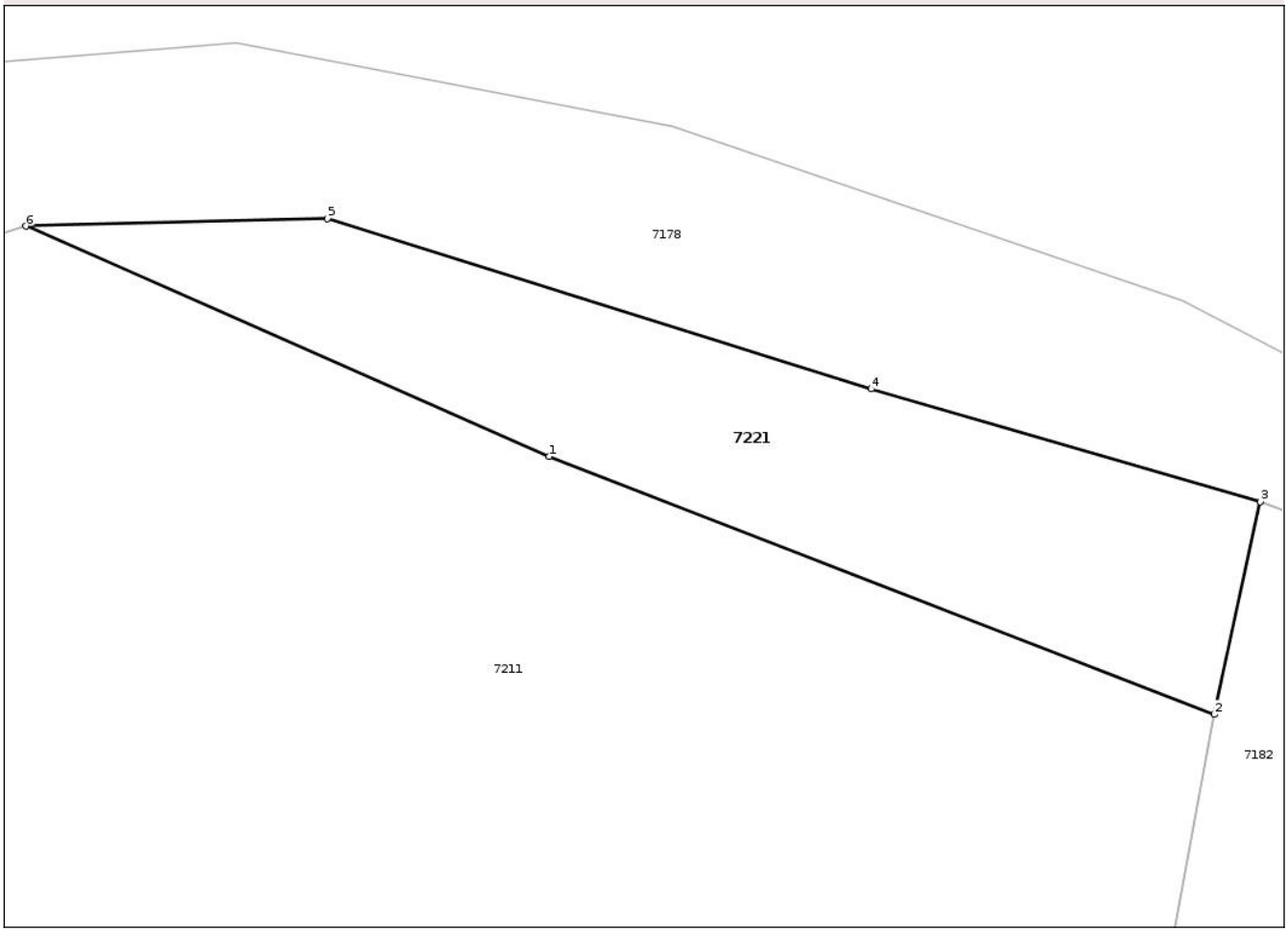

Date referitoare la teren

Crt	Categorie folosință	Intra vilan	Suprafaţa (mp)	Tarla	Parcelă	Nr. topo	Observaţii / Referinţe
1	pasune	NU	300	152	2048	-	

Lungime Segmente
1) Valorile lungimilor segmentelor sunt obţinute din proiecţie în plan.

Punct început	X / Y	Punct sfârşit	X / Y	Lungime segment (** (m)
1	424.807,734 546.148,078	2	424.834,137 546.137,843	28.318
2	424.834,137 546.137,843	3	424.835,968 546.146,283	8.636
3	424.835,968 546.146,283	4	424.820,515 546.150,757	16.087
4	424.820,515 546.150,757	5	424.798,921 546.157,516	22.627
5	424.798,921 546.157,516	6	424.786,939 546.157,215	11.986

Document care conține date cu caracter personal, protejat de prevederile Regulamentului (UE) nr. 679/2016 și Legii 190/2018

Punct început	X / Y	Punct sfârşit	X / Y	Lungime segment (** (m)
6	424.786,939 546.157,215	1	424.807,734 546.148,078	22.713

** Lungimile segmentelor sunt determinate în planul de proiecţie Stereo 70 şi sunt rotunjite la 1 milimetru.
*** Distanţa dintre puncte este formată din segmente cumulate ce sunt mai mici decât valoarea 1 milimetru.

Document care conține date cu caracter personal, protejat de prevederile Regulamentului (UE) nr. 679/2016 și Legii 190/2018

DATE DESPRE IMOBILUL NR. 7222

Oficiul de Cadastru şi Publicitate Imobiliară ALBA
Biroul de Cadastru şi Publicitate Imobiliară Aiud

A. Partea I. Descrierea imobilului

TEREN Extravilan

Adresa: Jud. Alba

Nr. Crt	Nr cadastral Nr. topografic	Suprafaţa* (mp)	Observaţii / Referinţe
A1		Din acte: 41.900 Masurata: 203.895	Sector cadastral:44 Teren neimprejmuit;

B. Partea II. Proprietari şi acte

Inscrieri privitoare la dreptul de proprietate şi alte drepturi reale		Referinţe
/		
Act Normativ nr. 974/2002, din 25/09/2002 emis de GUVERNUL ROMÂNIEI (HOTARÂRE);		
B1	Inscrierea provizorie, drept de PROPRIETATE, dobandit prin Lege, cota actuala 1/1	A1
	1) **COMUNA NOŞLAC**, CIF:4562370, DOMENIUL PUBLIC	

C. Partea III. SARCINI .

Inscrieri privind dezmembramintele dreptului de proprietate, drepturi reale de garanţie şi sarcini	Referinţe
NU SUNT	

Document care conține date cu caracter personal, protejat de prevederile Regulamentului (UE) nr. 679/2016 și Legii 190/2018

Anexa Nr. 1 La Partea I

Teren

Nr cadastral	Suprafaţa (mp)*	Observaţii / Referinţe
	Din acte: 41.900 Masurata: 203.895	

* Suprafaţa este determinată in planul de proiecţie Stereo 70.

DETALII LINIARE IMOBIL

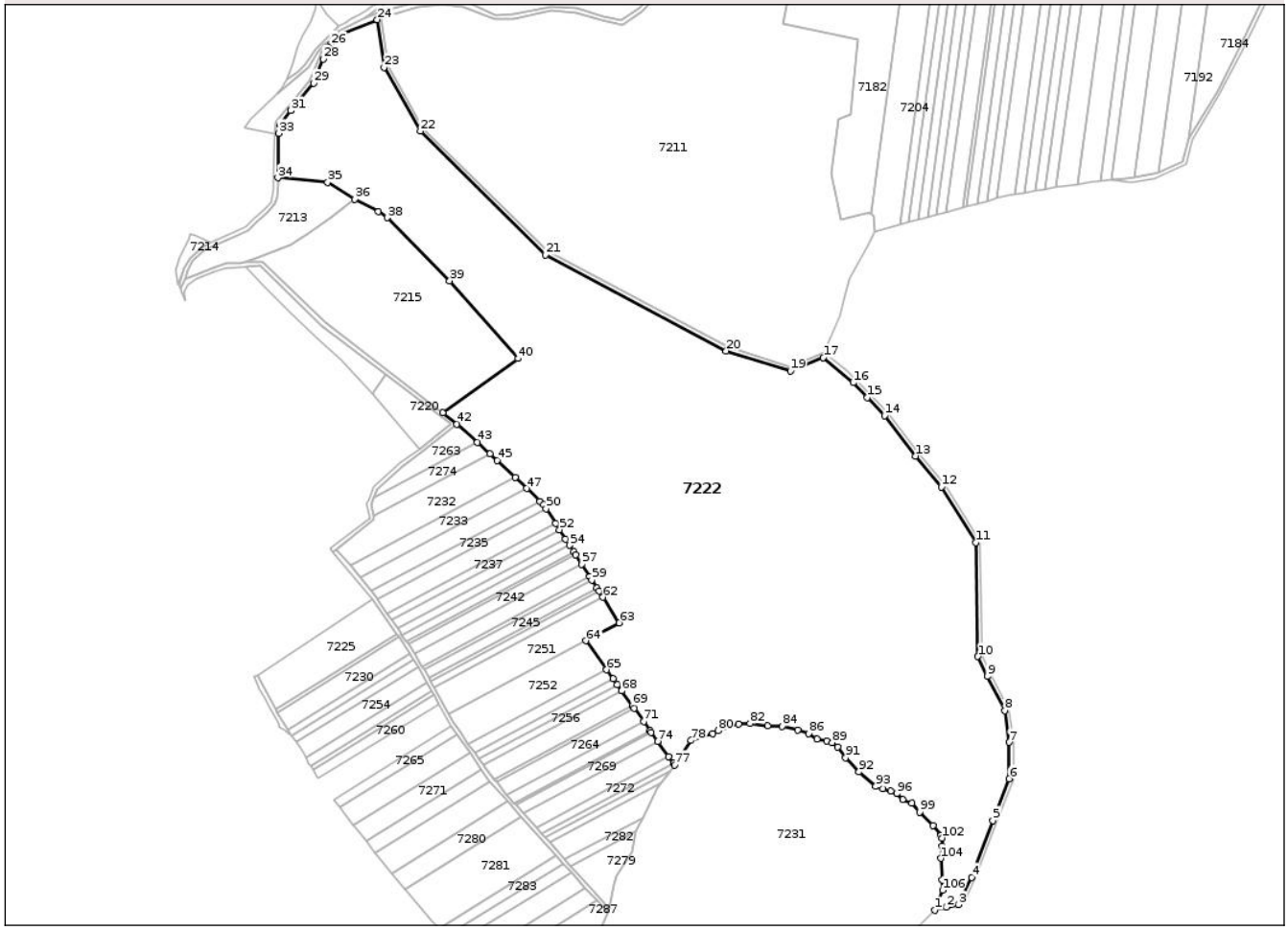

Date referitoare la teren

Crt	Categorie folosinţă	Intra vilan	Suprafaţa (mp)	Tarla	Parcelă	Nr. topo	Observaţii / Referinţe
1	pasune	NU	203.895	153	2056	-	

Lungime Segmente

1) Valorile lungimilor segmentelor sunt obţinute din proiecţie în plan.

Punct început	X / Y	Punct sfârşit	X / Y	Lungime segment
1	424.963,3 545.136,702	2	424.974,801 545.139,836	11.92
4	425.000,02 545.169,454	5	425.021,124 545.226,169	60.515
7	425.037,59 545.304,014	8	425.032,953 545.335,571	31.896
10	425.006,291 545.389,541	11	425.003,946 545.503,019	113.502
13	424.944,181 545.589,164	14	424.913,061 545.629,351	50.828

Punct început	X / Y	Punct sfârşit	X / Y	Lungime segment
2	424.974,801 545.139,836	3	424.986,624 545.142,298	12.077
5	425.021,124 545.226,169	6	425.037,611 545.267,717	44.699
8	425.032,953 545.335,571	9	425.015,694 545.369,705	38.249
11	425.003,946 545.503,019	12	424.969,942 545.558,456	65.036
14	424.913,061 545.629,351	15	424.895,98 545.647,338	24.806

Punct început	X / Y	Punct sfârşit	X / Y	Lungime segment
3	424.986,624 545.142,298	4	425.000,02 545.169,454	30.28
6	425.037,611 545.267,717	7	425.037,59 545.304,014	36.297
9	425.015,694 545.369,705	10	425.006,291 545.389,541	21.952
12	424.969,942 545.558,456	13	424.944,181 545.589,164	40.082
15	424.895,98 545.647,338	16	424.881,942 545.662,119	20.385

Document care conține date cu caracter personal, protejat de prevederile Regulamentului (UE) nr. 679/2016 și Legii 190/2018

Punct început	X / Y	Punct sfârşit	X / Y	Lungime segment
16	424.881,942 545.662,119	17	424.852,132 545.687,152	38.926
19	424.819,371 545.674,007	20	424.755,307 545.693,911	67.084
22	424.450,511 545.912,73	23	424.414,442 545.976,34	73.125
25	424.370,609 546.008,435	26	424.361,159 545.998,711	13.559
28	424.353,442 545.984,517	29	424.343,77 545.960,685	25.72
31	424.321,326 545.933,135	32	424.310,233 545.919,152	17.849
34	424.308,239 545.866,282	35	424.357,987 545.861,741	49.955
37	424.408,581 545.832,775	38	424.417,33 545.826,502	10.766
40	424.547,801 545.686,196	41	424.472,6 545.632,064	92.658
43	424.507,196 545.602,718	44	424.519,714 545.591,398	16.877
46	424.544,988 545.567,617	47	424.556,363 545.556,743	15.736
49	424.573,271 545.540,578	50	424.575,801 545.536,639	4.681
52	424.589,205 545.515,772	53	424.595,21 545.506,425	11.109
55	424.603,227 545.493,944	56	424.605,235 545.490,818	3.716
58	424.619,312 545.468,905	59	424.621,315 545.465,786	3.707
61	424.628,45 545.454,679	62	424.632,431 545.448,481	7.366
64	424.615,448 545.405,141	65	424.636,122 545.376,226	35.545
67	424.646,622 545.361,539	68	424.651,119 545.355,249	7.732
70	424.663,508 545.337,921	71	424.672,962 545.324,698	16.254
73	424.680,582 545.314,039	74	424.687,119 545.304,897	11.238
76	424.702,727 545.283,067	77	424.703,826 545.281,53	1.89
79	424.742,056 545.312,571	80	424.747,48 545.315,613	6.219
82	424.778,966 545.322,757	83	424.796,825 545.320,508	18.0
85	424.826,723 545.316,407	86	424.837,439 545.312,703	11.338
88	424.855,43 545.305,427	89	424.860,854 545.303,707	5.69
91	424.874,48 545.288,758	92	424.887,71 545.274,603	19.375
94	424.911,787 545.257,934	95	424.919,327 545.255,685	7.869
97	424.931,234 545.247,086	98	424.940,23 545.243,382	9.729
100	424.961,793 545.221,025	101	424.969,466 545.211,5	12.231
103	424.970,789 545.200,652	104	424.969,069 545.188,348	12.423
106	424.971,054 545.156,731	1	424.963,3 545.136,702	21.477

Punct început	X / Y	Punct sfârşit	X / Y	Lungime segment
17	424.852,132 545.687,152	18	424.829,212 545.678,056	24.659
20	424.755,307 545.693,911	21	424.574,942 545.789,566	204.161
23	424.414,442 545.976,34	24	424.407,355 546.023,734	47.921
26	424.361,159 545.998,711	27	424.358,36 545.996,354	3.659
29	424.343,77 545.960,685	30	424.321,975 545.934,191	34.307
32	424.310,233 545.919,152	33	424.309,409 545.910,568	8.624
35	424.357,987 545.861,741	36	424.384,824 545.845,099	31.578
38	424.417,33 545.826,502	39	424.479,694 545.763,779	88.45
41	424.472,6 545.632,064	42	424.486,944 545.621,031	18.097
44	424.519,714 545.591,398	45	424.527,117 545.584,703	9.981
47	424.556,363 545.556,743	48	424.569,633 545.544,056	18.36
50	424.575,801 545.536,639	51	424.585,208 545.521,995	17.405
53	424.595,21 545.506,425	54	424.599,217 545.500,187	7.414
56	424.605,235 545.490,818	57	424.611,272 545.481,421	11.169
59	424.621,315 545.465,786	60	424.626,455 545.457,784	9.511
62	424.632,431 545.448,481	63	424.648,819 545.422,969	30.322
65	424.636,122 545.376,226	66	424.642,498 545.367,307	10.964
68	424.651,119 545.355,249	69	424.661,626 545.340,553	18.066
71	424.672,962 545.324,698	72	424.679,435 545.315,645	11.13
74	424.687,119 545.304,897	75	424.698,01 545.289,664	18.726
77	424.703,826 545.281,53	78	424.720,095 545.305,858	29.267
80	424.747,48 545.315,613	81	424.767,721 545.322,228	21.294
83	424.796,825 545.320,508	84	424.810,98 545.319,847	14.171
86	424.837,439 545.312,703	87	424.845,773 545.307,279	9.944
89	424.860,854 545.303,707	90	424.866,675 545.299,077	7.438
92	424.887,71 545.274,603	93	424.904,378 545.260,183	22.04
95	424.919,327 545.255,685	96	424.925,281 545.252,775	6.627
98	424.940,23 545.243,382	99	424.948,299 545.234,518	11.987
101	424.969,466 545.211,5	102	424.970,524 545.208,722	2.973
104	424.969,069 545.188,348	105	424.970,392 545.167,05	21.34

Punct început	X / Y	Punct sfârşit	X / Y	Lungime segment
18	424.829,212 545.678,056	19	424.819,371 545.674,007	10.642
21	424.574,942 545.789,566	22	424.450,511 545.912,73	175.078
24	424.407,355 546.023,734	25	424.370,609 546.008,435	39.804
27	424.358,36 545.996,354	28	424.353,442 545.984,517	12.818
30	424.321,975 545.934,191	31	424.321,326 545.933,135	1.239
33	424.309,409 545.910,568	34	424.308,239 545.866,282	44.301
36	424.384,824 545.845,099	37	424.408,581 545.832,775	26.763
39	424.479,694 545.763,779	40	424.547,801 545.686,196	103.236
42	424.486,944 545.621,031	43	424.507,196 545.602,718	27.305
45	424.527,117 545.584,703	46	424.544,988 545.567,617	24.725
48	424.569,633 545.544,056	49	424.573,271 545.540,578	5.033
51	424.585,208 545.521,995	52	424.589,205 545.515,772	7.397
54	424.599,217 545.500,187	55	424.603,227 545.493,944	7.42
57	424.611,272 545.481,421	58	424.619,312 545.468,905	14.876
60	424.626,455 545.457,784	61	424.628,45 545.454,679	3.69
63	424.648,819 545.422,969	64	424.615,448 545.405,141	37.834
66	424.642,498 545.367,307	67	424.646,622 545.361,539	7.091
69	424.661,626 545.340,553	70	424.663,508 545.337,921	3.236
72	424.679,435 545.315,645	73	424.680,582 545.314,039	1.973
75	424.698,01 545.289,664	76	424.702,727 545.283,067	8.11
78	424.720,095 545.305,858	79	424.742,056 545.312,571	22.964
81	424.767,721 545.322,228	82	424.778,966 545.322,757	11.257
84	424.810,98 545.319,847	85	424.826,723 545.316,407	16.114
87	424.845,773 545.307,279	88	424.855,43 545.305,427	9.833
90	424.866,675 545.299,077	91	424.874,48 545.288,758	12.938
93	424.904,378 545.260,183	94	424.911,787 545.257,934	7.742
96	424.925,281 545.252,775	97	424.931,234 545.247,086	8.234
99	424.948,299 545.234,518	100	424.961,793 545.221,025	19.083
102	424.970,524 545.208,722	103	424.970,789 545.200,652	8.074
105	424.970,392 545.167,05	106	424.971,054 545.156,731	10.34

**** Lungimile segmentelor sunt determinate în planul de proiecţie Stereo 70 şi sunt rotunjite la 1 milimetru.**
***** Distanţa dintre puncte este formată din segmente cumulate ce sunt mai mici decât valoarea 1 milimetru.**

Document care conține date cu caracter personal, protejat de prevederile Regulamentului (UE) nr. 679/2016 și Legii 190/2018

DATE DESPRE IMOBILUL NR. 7223

Oficiul de Cadastru şi Publicitate Imobiliară ALBA
Biroul de Cadastru şi Publicitate Imobiliară Aiud

A. Partea I. Descrierea imobilului

TEREN Extravilan

Adresa: Jud. Alba

Nr. Crt	Nr cadastral Nr. topografic	Suprafaţa* (mp)	Observaţii / Referinţe
A1		2.072	Sector cadastral:44 Teren neimprejmuit;

B. Partea II. Proprietari şi acte

Inscrieri privitoare la dreptul de proprietate şi alte drepturi reale		Referinţe
/		
Act Administrativ nr. 23, din 12/02/2025 emis de CONSILIUL LOCAL NOȘLAC (HOTARÂRE);		
B1	Inscrierea provizorie, drept de PROPRIETATE, dobandit prin Lege, cota actuala 1/1	A1
	1) **COMUNA NOȘLAC**, CIF:4562370, DOMENIU PUBLIC	

C. Partea III. SARCINI .

Inscrieri privind dezmembramintele dreptului de proprietate, drepturi reale de garanţie şi sarcini	Referinţe
NU SUNT	

Document care conține date cu caracter personal, protejat de prevederile Regulamentului (UE) nr. 679/2016 și Legii 190/2018

Anexa Nr. 1 La Partea I

Teren

Nr cadastral	Suprafaţa (mp)*	Observaţii / Referinţe
	2.072	

* Suprafaţa este determinată in planul de proiecţie Stereo 70.

DETALII LINIARE IMOBIL

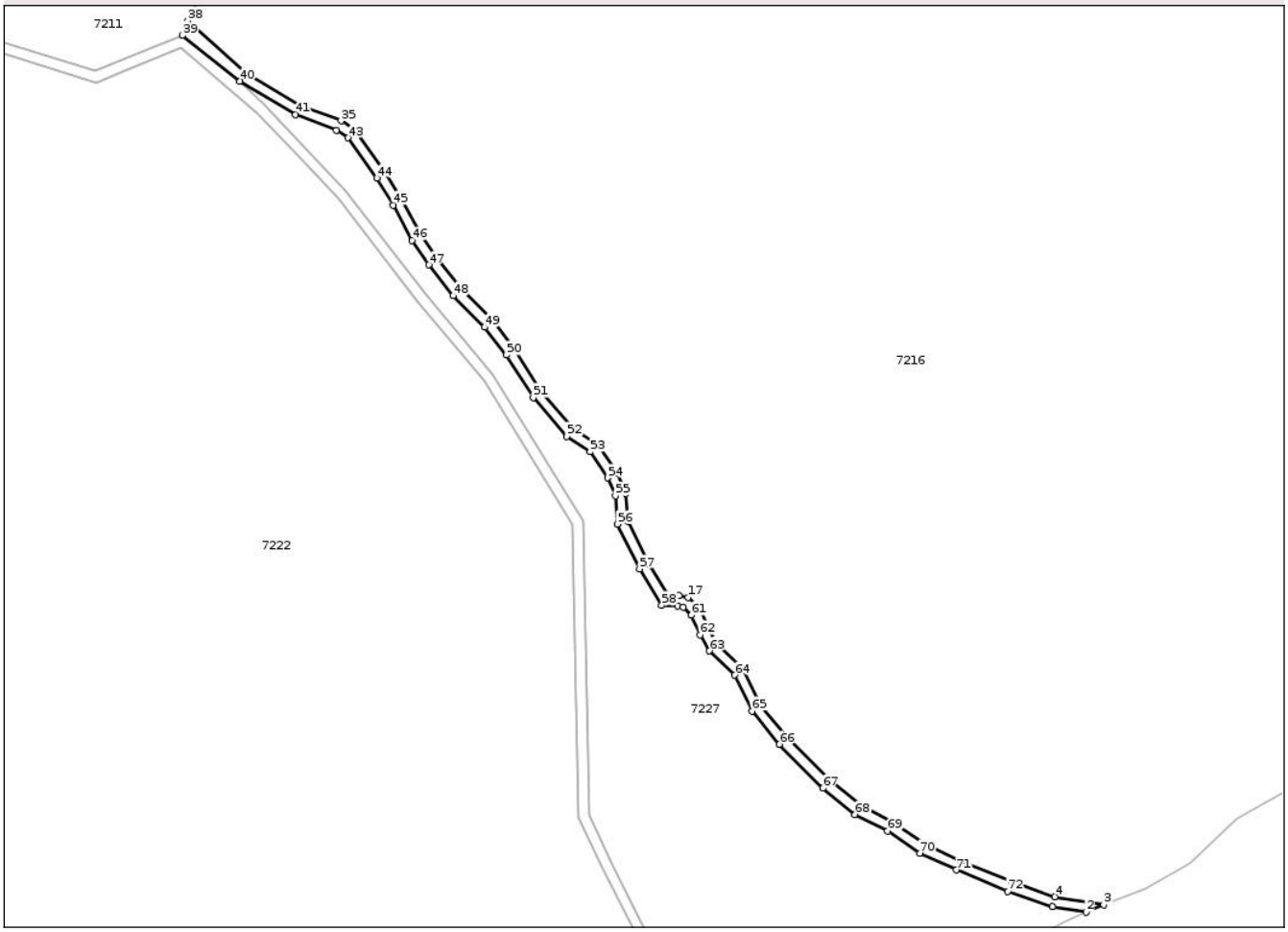

Date referitoare la teren

Crt	Categorie folosință	Intra vilan	Suprafaţa (mp)	Tarla	Parcelă	Nr. topo	Observaţii / Referinţe
1	drum	NU	2.072	-	2036/1	-	

Lungime Segmente

1) Valorile lungimilor segmentelor sunt obţinute din proiecţie în plan.

Punct început	X / Y	Punct sfârşit	X / Y	Lungime segment
1	425.189,73 545.354,987	2	425.202,845 545.352,892	13.282
4	425.190,712 545.358,881	5	425.174,043 545.364,702	17.656
7	425.140,441 545.379,254	8	425.128,006 545.387,721	15.044
10	425.103,664 545.403,86	11	425.086,995 545.420,529	23.573
13	425.070,084 545.446,976	14	425.060,162 545.456,502	13.754
16	425.053,283 545.470,061	17	425.048,785 545.474,692	6.455

Punct început	X / Y	Punct sfârşit	X / Y	Lungime segment
2	425.202,845 545.352,892	3	425.209,696 545.355,848	7.461
5	425.174,043 545.364,702	6	425.154,2 545.372,904	21.472
8	425.128,006 545.387,721	9	425.115,57 545.394,071	13.963
11	425.086,995 545.420,529	12	425.076,831 545.432,821	15.95
14	425.060,162 545.456,502	15	425.056,855 545.461,992	6.409
17	425.048,785 545.474,692	18	425.045,147 545.475,419	3.71

Punct început	X / Y	Punct sfârşit	X / Y	Lungime segment
3	425.209,696 545.355,848	4	425.190,712 545.358,881	19.224
6	425.154,2 545.372,904	7	425.140,441 545.379,254	15.153
9	425.115,57 545.394,071	10	425.103,664 545.403,86	15.414
12	425.076,831 545.432,821	13	425.070,084 545.446,976	15.681
15	425.056,855 545.461,992	16	425.053,283 545.470,061	8.825
18	425.045,147 545.475,419	19	425.040,781 545.475,552	4.368

Document care conține date cu caracter personal, protejat de prevederile Regulamentului (UE) nr. 679/2016 și Legii 190/2018

Punct început	X / Y	Punct sfârşit	X / Y	Lungime segment
19	425.040,781 545.475,552	20	425.033,49 545.487,694	14.163
22	425.024,494 545.514,946	23	425.021,054 545.522,883	8.651
25	425.004,386 545.540,081	26	424.991,95 545.554,369	18.941
28	424.972,9 545.581,886	29	424.960,729 545.594,056	17.212
31	424.945,251 545.614,826	32	424.937,975 545.628,452	15.447
34	424.919,719 545.655,44	35	424.914,268 545.659,065	6.546
37	424.877,544 545.677,691	38	424.854,853 545.697,819	30.332
40	424.875,163 545.674,456	41	424.896,634 545.661,486	25.085
43	424.916,902 545.652,51	44	424.928,156 545.636,957	19.197
46	424.941,824 545.612,752	47	424.948,246 545.603,324	11.408
49	424.969,902 545.579,226	50	424.978,357 545.568,466	13.684
52	425.001,729 545.537,04	53	425.010,769 545.531,1	10.817
55	425.020,554 545.513,978	56	425.021,356 545.503,017	10.99
58	425.038,477 545.471,62	59	425.044,691 545.471,431	6.217
61	425.049,915 545.467,788	62	425.053,299 545.460,143	8.36
64	425.066,787 545.444,596	65	425.073,433 545.430,654	15.446
67	425.100,973 545.400,894	68	425.113,365 545.390,706	16.043
70	425.138,464 545.375,761	71	425.152,597 545.369,238	15.566

Punct început	X / Y	Punct sfârşit	X / Y	Lungime segment
20	425.033,49 545.487,694	21	425.025,288 545.504,098	18.34
23	425.021,054 545.522,883	24	425.013,646 545.533,996	13.356
26	424.991,95 545.554,369	27	424.981,631 545.570,773	19.38
29	424.960,729 545.594,056	30	424.951,469 545.605,698	14.876
32	424.937,975 545.628,452	33	424.931,493 545.639,168	12.524
35	424.914,268 545.659,065	36	424.898,393 545.665,097	16.983
38	424.854,853 545.697,819	39	424.852,86 545.692,11	6.047
41	424.896,634 545.661,486	42	424.912,427 545.655,485	16.895
44	424.928,156 545.636,957	45	424.934,497 545.626,474	12.252
47	424.948,246 545.603,324	48	424.957,74 545.591,389	15.251
50	424.978,357 545.568,466	51	424.988,729 545.551,977	19.481
53	425.010,769 545.531,1	54	425.017,527 545.520,963	12.183
56	425.021,356 545.503,017	57	425.029,981 545.485,767	19.286
59	425.044,691 545.471,431	60	425.046,782 545.471,013	2.132
62	425.053,299 545.460,143	63	425.057,009 545.453,983	7.191
65	425.073,433 545.430,654	66	425.084,033 545.417,834	16.634
68	425.113,365 545.390,706	69	425.125,962 545.384,273	14.145
71	425.152,597 545.369,238	72	425.172,619 545.360,962	21.665

Punct început	X / Y	Punct sfârşit	X / Y	Lungime segment
21	425.025,288 545.504,098	22	425.024,494 545.514,946	10.877
24	425.013,646 545.533,996	25	425.004,386 545.540,081	11.081
27	424.981,631 545.570,773	28	424.972,9 545.581,886	14.132
30	424.951,469 545.605,698	31	424.945,251 545.614,826	11.045
33	424.931,493 545.639,168	34	424.919,719 545.655,44	20.085
36	424.898,393 545.665,097	37	424.877,544 545.677,691	24.358
39	424.852,86 545.692,11	40	424.875,163 545.674,456	28.445
42	424.912,427 545.655,485	43	424.916,902 545.652,51	5.374
45	424.934,497 545.626,474	46	424.941,824 545.612,752	15.555
48	424.957,74 545.591,389	49	424.969,902 545.579,226	17.2
51	424.988,729 545.551,977	52	425.001,729 545.537,04	19.801
54	425.017,527 545.520,963	55	425.020,554 545.513,978	7.613
57	425.029,981 545.485,767	58	425.038,477 545.471,62	16.502
60	425.046,782 545.471,013	61	425.049,915 545.467,788	4.496
63	425.057,009 545.453,983	64	425.066,787 545.444,596	13.554
66	425.084,033 545.417,834	67	425.100,973 545.400,894	23.957
69	425.125,962 545.384,273	70	425.138,464 545.375,761	15.124
72	425.172,619 545.360,962	1	425.189,73 545.354,987	18.124

**** Lungimile segmentelor sunt determinate în planul de proiecţie Stereo 70 şi sunt rotunjite la 1 milimetru.**
***** Distanţa dintre puncte este formată din segmente cumulate ce sunt mai mici decât valoarea 1 milimetru.**

Document care conține date cu caracter personal, protejat de prevederile Regulamentului (UE) nr. 679/2016 și Legii 190/2018

DATE DESPRE IMOBILUL NR. 7224

Oficiul de Cadastru şi Publicitate Imobiliară ALBA
Biroul de Cadastru şi Publicitate Imobiliară Aiud

A. Partea I. Descrierea imobilului

TEREN Extravilan

Adresa: Jud. Alba

Nr. Crt	Nr cadastral Nr. topografic	Suprafaţa* (mp)	Observaţii / Referinţe
A1		1.000	Sector cadastral:44 Teren neimprejmuit;

B. Partea II. Proprietari şi acte

Inscrieri privitoare la dreptul de proprietate şi alte drepturi reale		Referinţe
/		
Act Administrativ nr. 11439/1338, din 17/04/2002 emis de CJPSDPAT ALBA (titlu de proprietate);		
B1	Intabulare, drept de PROPRIETATE, dobandit prin Reconstituire, cota actuala 1/1	A1
	1) **OPRINCA IOAN**	

C. Partea III. SARCINI .

Inscrieri privind dezmembramintele dreptului de proprietate, drepturi reale de garanţie şi sarcini	Referinţe
NU SUNT	

Document care conține date cu caracter personal, protejat de prevederile Regulamentului (UE) nr. 679/2016 și Legii 190/2018

Anexa Nr. 1 La Partea I

Teren

Nr cadastral	Suprafaţa (mp)*	Observaţii / Referinţe
	1.000	

* Suprafaţa este determinată in planul de proiecţie Stereo 70.

DETALII LINIARE IMOBIL

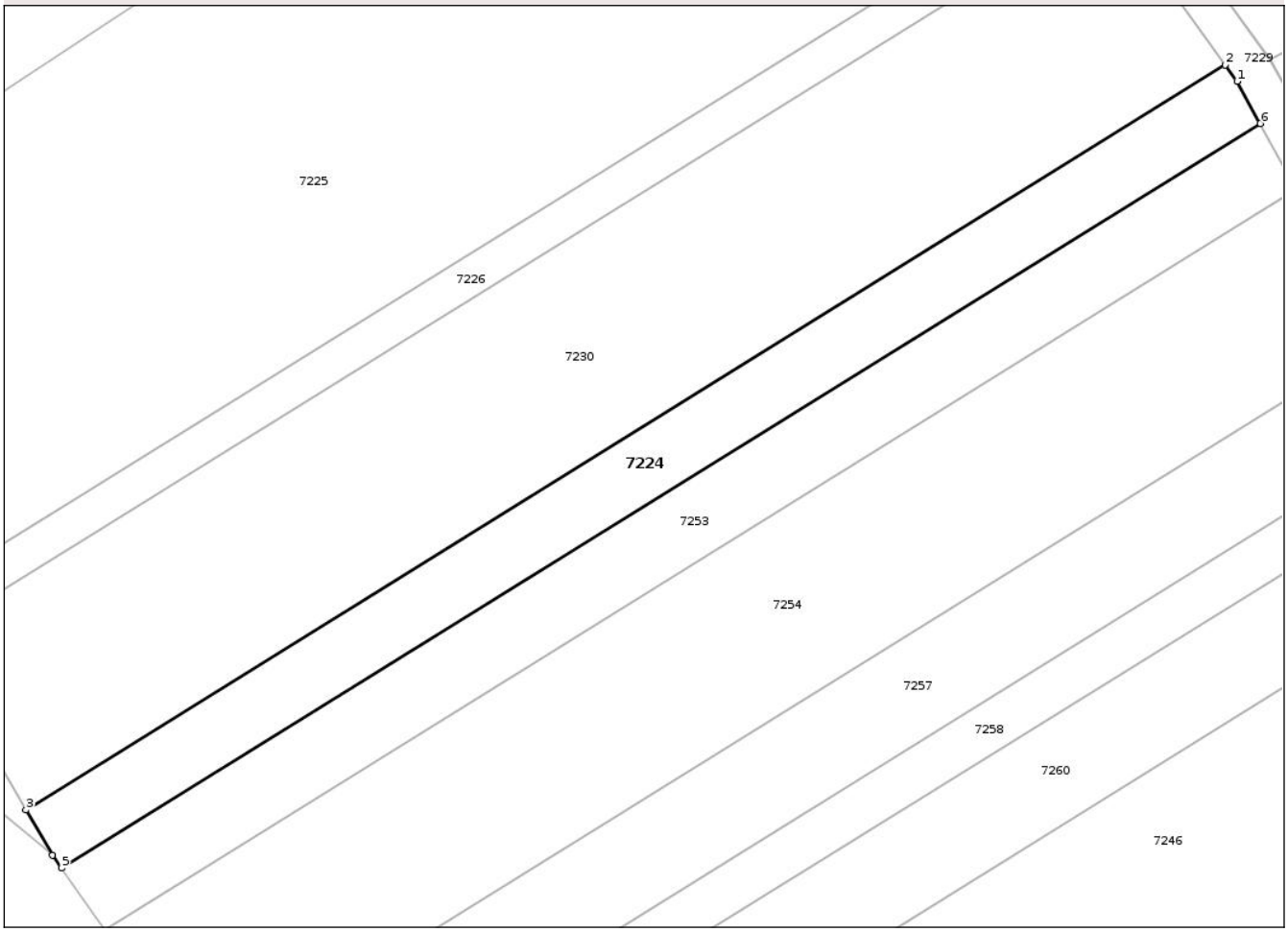

Date referitoare la teren

Crt	Categorie folosință	Intra vilan	Suprafaţa (mp)	Tarla	Parcelă	Nr. topo	Observaţii / Referinţe
1	vie	NU	1.000	153	2156/3	-	

Lungime Segmente
1) Valorile lungimilor segmentelor sunt obţinute din proiecţie în plan.

Punct început	X / Y	Punct sfârşit	X / Y	Lungime segment (** (m)
1	424.441,806 545.390,445	2	424.440,608 545.392,123	2.062
2	424.440,608 545.392,123	3	424.318,388 545.316,293	143.832
3	424.318,388 545.316,293	4	424.321,083 545.311,671	5.35
4	424.321,083 545.311,671	5	424.322,01 545.310,364	1.602
5	424.322,01 545.310,364	6	424.444,177 545.386,161	143.771

Document care conține date cu caracter personal, protejat de prevederile Regulamentului (UE) nr. 679/2016 și Legii 190/2018

Punct început	X / Y	Punct sfârşit	X / Y	Lungime segment (** (m)
6	424.444,177 545.386,161	1	424.441,806 545.390,445	4.896

** Lungimile segmentelor sunt determinate în planul de proiecţie Stereo 70 şi sunt rotunjite la 1 milimetru.
*** Distanţa dintre puncte este formată din segmente cumulate ce sunt mai mici decât valoarea 1 milimetru.

Document care conține date cu caracter personal, protejat de prevederile Regulamentului (UE) nr. 679/2016 și Legii 190/2018

DATE DESPRE IMOBILUL NR. 7225

Oficiul de Cadastru şi Publicitate Imobiliară ALBA
Biroul de Cadastru şi Publicitate Imobiliară Aiud

A. Partea I. Descrierea imobilului

TEREN Extravilan

Adresa: Jud. Alba

Nr. Crt	Nr cadastral Nr. topografic	Suprafaţa* (mp)	Observaţii / Referinţe
A1		5.600	Sector cadastral:44 Teren neimprejmuit;

B. Partea II. Proprietari şi acte

Inscrieri privitoare la dreptul de proprietate şi alte drepturi reale		Referinţe
/		
Act Administrativ nr. 19570/1519, din 23/10/2006 emis de CJPSDPAT ALBA (titlu de proprietate);		
B1	Intabulare, drept de PROPRIETATE, dobandit prin Reconstituire, cota actuala 1/1	A1
	1) **ONIŢIU NICOLAE**	

C. Partea III. SARCINI .

Inscrieri privind dezmembramintele dreptului de proprietate, drepturi reale de garanţie şi sarcini	Referinţe
NU SUNT	

Document care conține date cu caracter personal, protejat de prevederile Regulamentului (UE) nr. 679/2016 și Legii 190/2018

Anexa Nr. 1 La Partea I

Teren

Nr cadastral	Suprafaţa (mp)*	Observaţii / Referinţe
	5.600	

* Suprafaţa este determinată in planul de proiecţie Stereo 70.

DETALII LINIARE IMOBIL

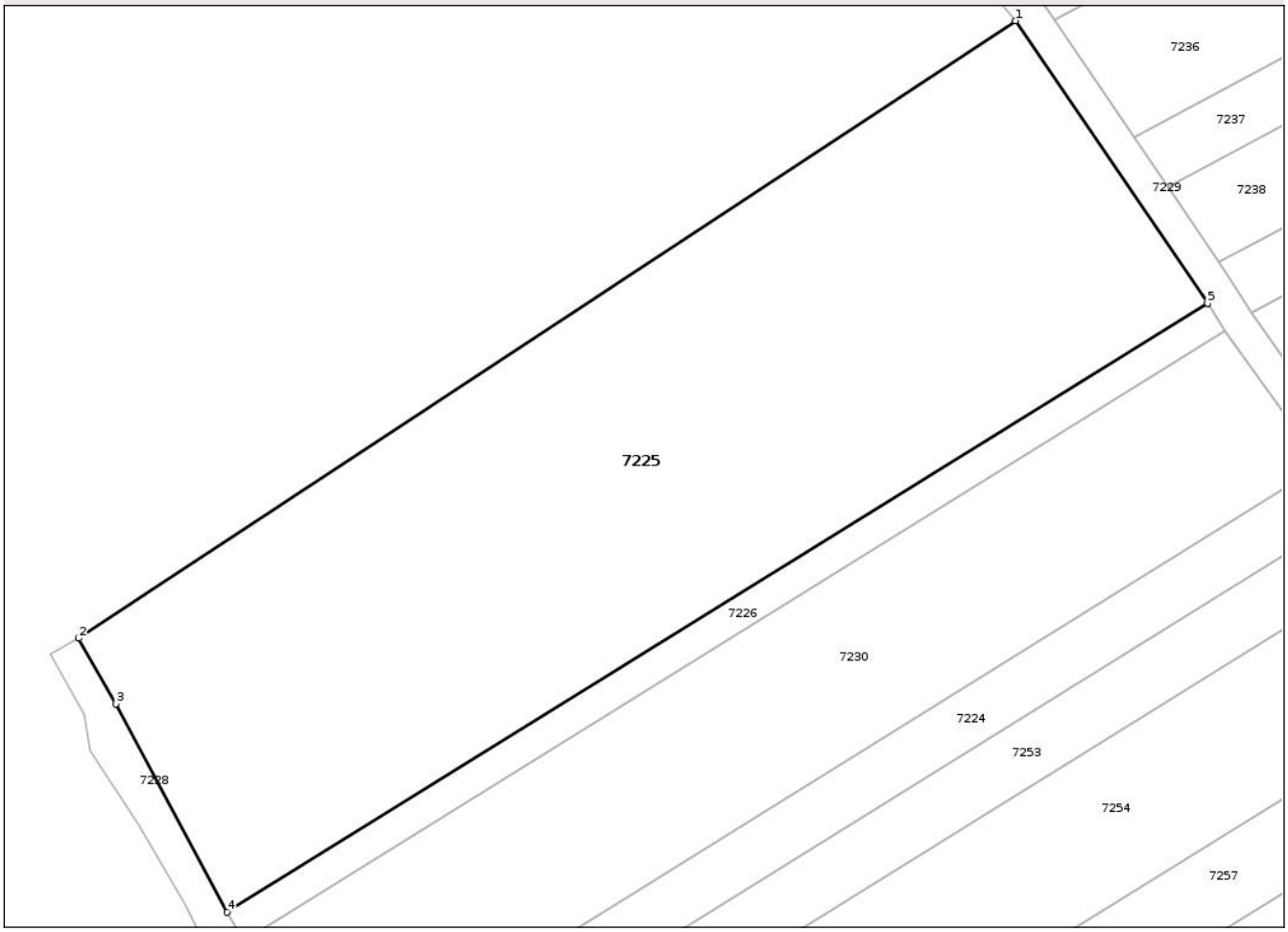

Date referitoare la teren

Crt	Categorie folosință	Intra vilan	Suprafaţa (mp)	Tarla	Parcelă	Nr. topo	Observaţii / Referinţe
1	arabil	NU	5.600	153	2158/1	-	

Lungime Segmente
1) Valorile lungimilor segmentelor sunt obţinute din proiecţie în plan.

Punct început	X / Y	Punct sfârşit	X / Y	Lungime segment (** (m)
1	424.403,067 545.446,776	2	424.287,896 545.370,941	137.896
2	424.287,896 545.370,941	3	424.292,501 545.362,888	9.276
3	424.292,501 545.362,888	4	424.306,148 545.337,29	29.009
4	424.306,148 545.337,29	5	424.426,677 545.412,071	141.843
5	424.426,677 545.412,071	1	424.403,067 545.446,776	41.975

Document care conține date cu caracter personal, protejat de prevederile Regulamentului (UE) nr. 679/2016 și Legii 190/2018

** Lungimile segmentelor sunt determinate în planul de proiecţie Stereo 70 şi sunt rotunjite la 1 milimetru.
*** Distanţa dintre puncte este formată din segmente cumulate ce sunt mai mici decât valoarea 1 milimetru.

DATE DESPRE IMOBILUL NR. 7226

Oficiul de Cadastru şi Publicitate Imobiliară ALBA
Biroul de Cadastru şi Publicitate Imobiliară Aiud

A. Partea I. Descrierea imobilului

TEREN Extravilan

Adresa: Jud. Alba

Nr. Crt	Nr cadastral Nr. topografic	Suprafaţa* (mp)	Observaţii / Referinţe
A1		568	Sector cadastral:44 Teren neimprejmuit;

B. Partea II. Proprietari şi acte

Inscrieri privitoare la dreptul de proprietate şi alte drepturi reale		Referinţe
/		
Act Administrativ nr. 23, din 12/02/2025 emis de CONSILIUL LOCAL NOȘLAC (HOTARÂRE);		
B1	Inscrierea provizorie, drept de PROPRIETATE, dobandit prin Lege, cota actuala 1/1	A1
	1) **COMUNA NOȘLAC**, CIF:4562370, DOMENIU PUBLIC	

C. Partea III. SARCINI .

Inscrieri privind dezmembramintele dreptului de proprietate, drepturi reale de garanţie şi sarcini	Referinţe
NU SUNT	

Anexa Nr. 1 La Partea I

Teren

Nr cadastral	Suprafaţa (mp)*	Observaţii / Referinţe
	568	

* Suprafaţa este determinată in planul de proiecţie Stereo 70.

DETALII LINIARE IMOBIL

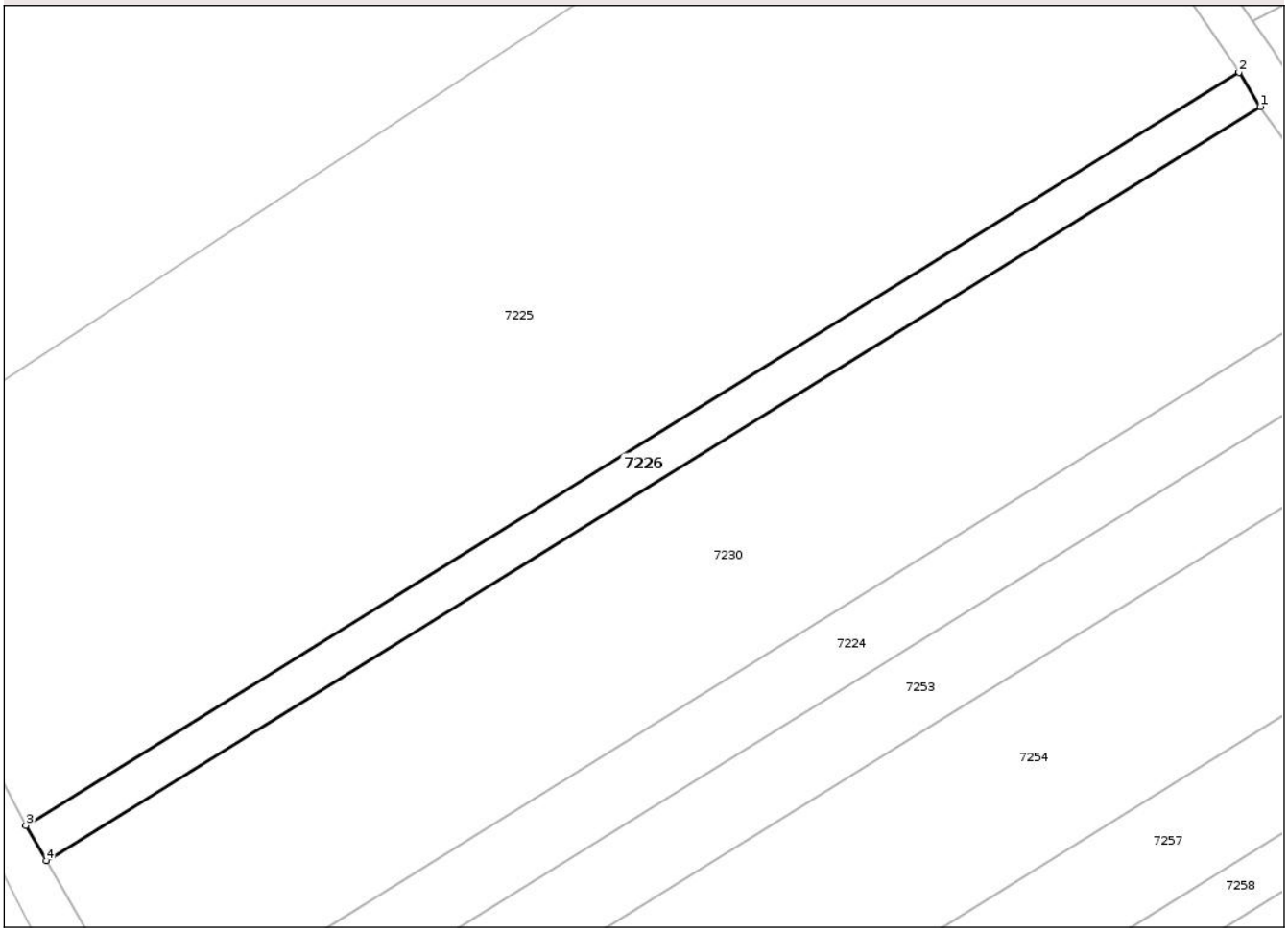

Date referitoare la teren

Crt	Categorie folosință	Intra vilan	Suprafaţa (mp)	Tarla	Parcelă	Nr. topo	Observaţii / Referinţe
1	drum	NU	568	-	2127/3	-	

Lungime Segmente
1) Valorile lungimilor segmentelor sunt obţinute din proiecţie în plan.

Punct început	X / Y	Punct sfârşit	X / Y	Lungime segment (** (m)
1	424.428,786 545.408,672	2	424.426,677 545.412,071	4.0
2	424.426,677 545.412,071	3	424.306,148 545.337,29	141.843
3	424.306,148 545.337,29	4	424.308,163 545.333,833	4.002
4	424.308,163 545.333,833	1	424.428,786 545.408,672	141.953

**** Lungimile segmentelor sunt determinate în planul de proiecţie Stereo 70 şi sunt rotunjite la 1 milimetru.**

Document care conține date cu caracter personal, protejat de prevederile Regulamentului (UE) nr. 679/2016 și Legii 190/2018

***** Distanţa dintre puncte este formată din segmente cumulate ce sunt mai mici decât valoarea 1 milimetru.**

DATE DESPRE IMOBILUL NR. 7227

Oficiul de Cadastru şi Publicitate Imobiliară ALBA
Biroul de Cadastru şi Publicitate Imobiliară Aiud

A. Partea I. Descrierea imobilului

TEREN Extravilan

Adresa: Jud. Alba

Nr. Crt	Nr cadastral Nr. topografic	Suprafaţa* (mp)	Observaţii / Referinţe
A1		25.041	Sector cadastral:44 Teren neimprejmuit;

B. Partea II. Proprietari şi acte

Inscrieri privitoare la dreptul de proprietate şi alte drepturi reale		Referinţe
/		
Act Normativ nr. 7, din 13/03/1996 emis de PARLAMENTUL ROMÂNIEI (lege);		
B1	Inscrierea posesiei, drept de PROPRIETATE, dobandit prin Constituire, cota actuala 1/1	A1
	1) **NEIDENTIFICAT NEIDENTIFICAT**	
B2	Se noteaza mentiunea proprietar neidentificat, rezerva comisiei locale de fond funciar	A1

C. Partea III. SARCINI .

Inscrieri privind dezmembramintele dreptului de proprietate, drepturi reale de garanţie şi sarcini	Referinţe
NU SUNT	

Document care conține date cu caracter personal, protejat de prevederile Regulamentului (UE) nr. 679/2016 și Legii 190/2018

Anexa Nr. 1 La Partea I

Teren

Nr cadastral	Suprafaţa (mp)*	Observaţii / Referinţe
	25.041	

* Suprafaţa este determinată in planul de proiecţie Stereo 70.

DETALII LINIARE IMOBIL

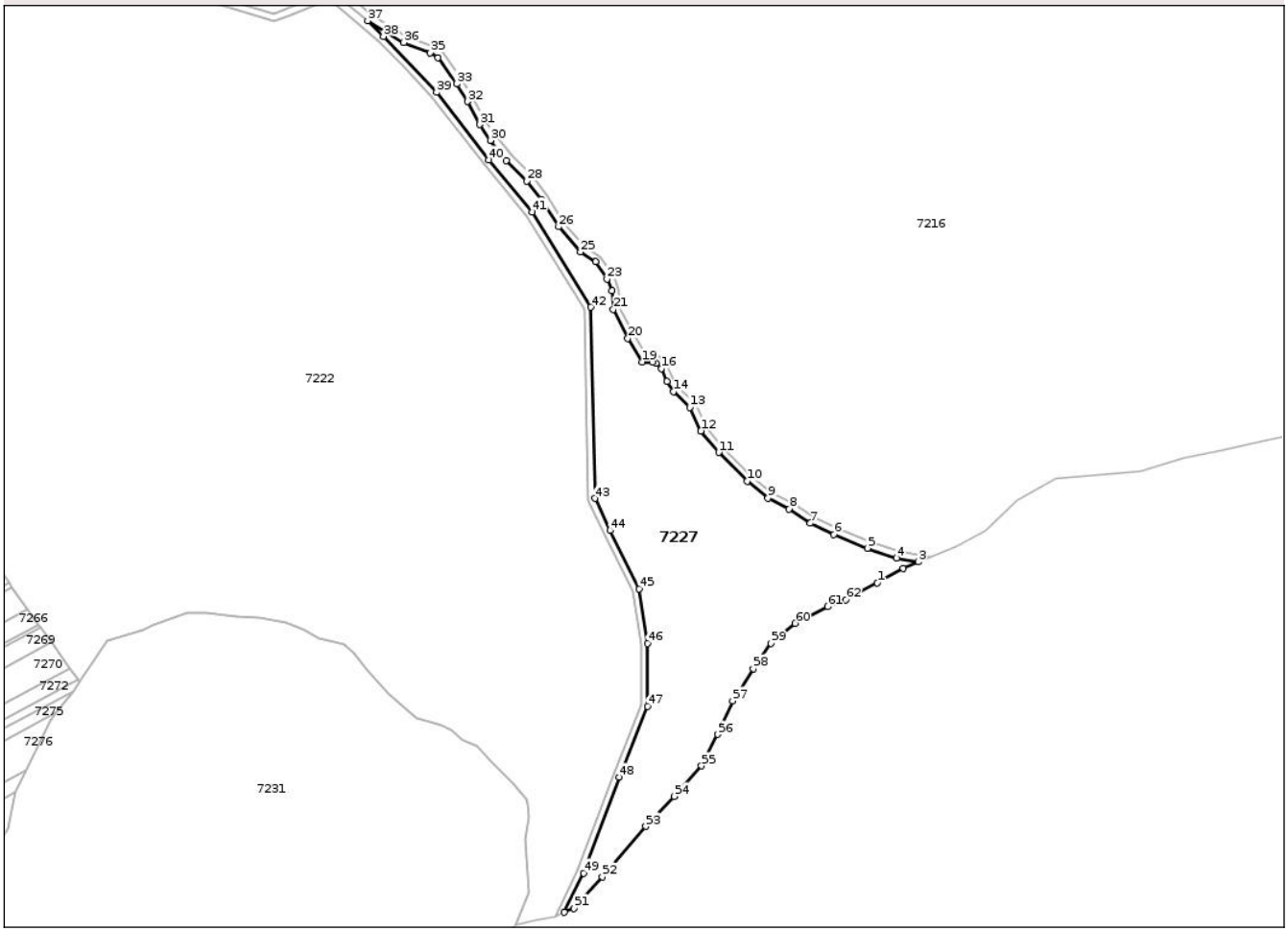

Date referitoare la teren

Crt	Categorie folosință	Intra vilan	Suprafaţa (mp)	Tarla	Parcelă	Nr. topo	Observaţii / Referinţe
1	arabil	NU	25.041	153	2118	-	

Lungime Segmente

1) Valorile lungimilor segmentelor sunt obţinute din proiecţie în plan.

Punct început	X / Y	Punct sfârşit	X / Y	Lungime segment
1	425.178,354 545.340,377	2	425.193,798 545.348,988	17.683
4	425.189,73 545.354,987	5	425.172,619 545.360,962	18.124
7	425.138,464 545.375,761	8	425.125,962 545.384,273	15.124
10	425.100,973 545.400,894	11	425.084,033 545.417,834	23.957
13	425.066,787 545.444,596	14	425.057,009 545.453,983	13.554
16	425.049,915 545.467,788	17	425.046,782 545.471,013	4.496

Punct început	X / Y	Punct sfârşit	X / Y	Lungime segment
2	425.193,798 545.348,988	3	425.202,845 545.352,892	9.853
5	425.172,619 545.360,962	6	425.152,597 545.369,238	21.665
8	425.125,962 545.384,273	9	425.113,365 545.390,706	14.145
11	425.084,033 545.417,834	12	425.073,433 545.430,654	16.634
14	425.057,009 545.453,983	15	425.053,299 545.460,143	7.191
17	425.046,782 545.471,013	18	425.044,691 545.471,431	2.132

Punct început	X / Y	Punct sfârşit	X / Y	Lungime segment
3	425.202,845 545.352,892	4	425.189,73 545.354,987	13.282
6	425.152,597 545.369,238	7	425.138,464 545.375,761	15.566
9	425.113,365 545.390,706	10	425.100,973 545.400,894	16.043
12	425.073,433 545.430,654	13	425.066,787 545.444,596	15.446
15	425.053,299 545.460,143	16	425.049,915 545.467,788	8.36
18	425.044,691 545.471,431	19	425.038,477 545.471,62	6.217

Document care conține date cu caracter personal, protejat de prevederile Regulamentului (UE) nr. 679/2016 și Legii 190/2018

Punct început	X / Y	Punct sfârşit	X / Y	Lungime segment
19	425.038,477 545.471,62	20	425.029,981 545.485,767	16.502
22	425.020,554 545.513,978	23	425.017,527 545.520,963	7.613
25	425.001,729 545.537,04	26	424.988,729 545.551,977	19.801
28	424.969,902 545.579,226	29	424.957,74 545.591,389	17.2
31	424.941,824 545.612,752	32	424.934,497 545.626,474	15.555
34	424.916,902 545.652,51	35	424.912,427 545.655,485	5.374
37	424.875,163 545.674,456	38	424.884,587 545.665,142	13.25
40	424.947,295 545.591,675	41	424.973,197 545.560,8	40.3
43	425.010,272 545.390,48	44	425.019,286 545.371,464	21.044
46	425.041,59 545.304,308	47	425.041,612 545.266,953	37.354
49	425.003,698 545.167,867	50	424.992,23 545.144,619	25.923
52	425.014,764 545.165,699	53	425.040,613 545.195,594	39.52
55	425.073,795 545.231,575	56	425.083,55 545.250,259	21.077
58	425.104,521 545.289,415	59	425.115,113 545.304,471	18.408
61	425.148,928 545.326,242	62	425.159,658 545.330,304	11.473

Punct început	X / Y	Punct sfârşit	X / Y	Lungime segment
20	425.029,981 545.485,767	21	425.021,356 545.503,017	19.286
23	425.017,527 545.520,963	24	425.010,769 545.531,1	12.183
26	424.988,729 545.551,977	27	424.978,357 545.568,466	19.481
29	424.957,74 545.591,389	30	424.948,246 545.603,324	15.251
32	424.934,497 545.626,474	33	424.928,156 545.636,957	12.252
35	424.912,427 545.655,485	36	424.896,634 545.661,486	16.895
38	424.884,587 545.665,142	39	424.916,1 545.631,959	45.762
41	424.973,197 545.560,8	42	425.007,923 545.504,186	66.417
44	425.019,286 545.371,464	45	425.036,816 545.336,796	38.848
47	425.041,612 545.266,953	48	425.024,858 545.224,734	45.422
50	424.992,23 545.144,619	51	424.998,005 545.147,01	6.251
53	425.040,613 545.195,594	54	425.057,683 545.213,466	24.714
56	425.083,55 545.250,259	57	425.092,328 545.270,243	21.827
59	425.115,113 545.304,471	60	425.129,419 545.316,331	18.583
62	425.159,658 545.330,304	1	425.178,354 545.340,377	21.237

Punct început	X / Y	Punct sfârşit	X / Y	Lungime segment
21	425.021,356 545.503,017	22	425.020,554 545.513,978	10.99
24	425.010,769 545.531,1	25	425.001,729 545.537,04	10.817
27	424.978,357 545.568,466	28	424.969,902 545.579,226	13.684
30	424.948,246 545.603,324	31	424.941,824 545.612,752	11.408
33	424.928,156 545.636,957	34	424.916,902 545.652,51	19.197
36	424.896,634 545.661,486	37	424.875,163 545.674,456	25.085
39	424.916,1 545.631,959	40	424.947,295 545.591,675	50.951
42	425.007,923 545.504,186	43	425.010,272 545.390,48	113.73
45	425.036,816 545.336,796	46	425.041,59 545.304,308	32.838
48	425.024,858 545.224,734	49	425.003,698 545.167,867	60.676
51	424.998,005 545.147,01	52	425.014,764 545.165,699	25.103
54	425.057,683 545.213,466	55	425.073,795 545.231,575	24.239
57	425.092,328 545.270,243	58	425.104,521 545.289,415	22.72
60	425.129,419 545.316,331	61	425.148,928 545.326,242	21.882

**** Lungimile segmentelor sunt determinate în planul de proiecţie Stereo 70 şi sunt rotunjite la 1 milimetru.**
***** Distanţa dintre puncte este formată din segmente cumulate ce sunt mai mici decât valoarea 1 milimetru.**

Document care conține date cu caracter personal, protejat de prevederile Regulamentului (UE) nr. 679/2016 și Legii 190/2018

DATE DESPRE IMOBILUL NR. 7228

Oficiul de Cadastru şi Publicitate Imobiliară ALBA
Biroul de Cadastru şi Publicitate Imobiliară Aiud

A. Partea I. Descrierea imobilului

TEREN Necunoscut

Adresa: Loc. Gabud, Jud. Alba

Nr. Crt	Nr cadastral Nr. topografic	Suprafaţa* (mp)	Observaţii / Referinţe
A1		287	Sector cadastral:44 Teren neimprejmuit;

B. Partea II. Proprietari şi acte

Inscrieri privitoare la dreptul de proprietate şi alte drepturi reale		Referinţe
/		
Act Administrativ nr. 23, din 12/02/2025 emis de CONSILIUL LOCAL NOȘLAC (HOTARÂRE);		
B1	Inscrierea provizorie, drept de PROPRIETATE, dobandit prin Lege, cota actuala 1/1	A1
	1) **COMUNA NOȘLAC**, CIF:4562370, DOMENIU PUBLIC	

C. Partea III. SARCINI .

Inscrieri privind dezmembramintele dreptului de proprietate, drepturi reale de garanţie şi sarcini	Referinţe
NU SUNT	

Anexa Nr. 1 La Partea I

Teren

Nr cadastral	Suprafaţa (mp)*	Observaţii / Referinţe
	287	

* Suprafaţa este determinată in planul de proiecţie Stereo 70.

DETALII LINIARE IMOBIL

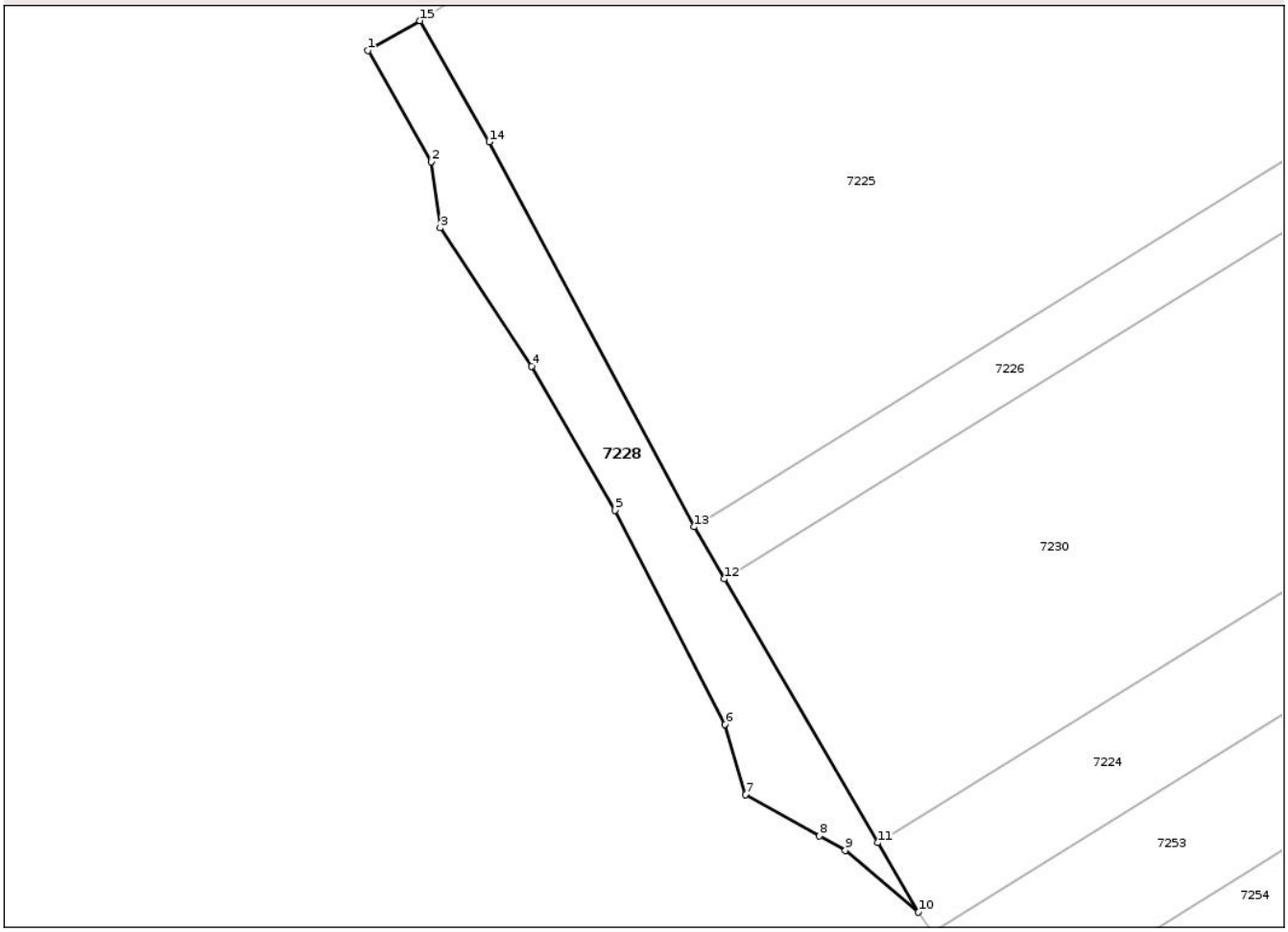

Date referitoare la teren

Crt	Categorie folosință	Intra vilan	Suprafaţa (mp)	Tarla	Parcelă	Nr. topo	Observaţii / Referinţe
1	drum	DA	209	-	2127/3/1	-	
2	drum	NU	78	-	2127/3/1	-	

Lungime Segmente
1) Valorile lungimilor segmentelor sunt obţinute din proiecţie în plan.

Punct început	X / Y	Punct sfârşit	X / Y	Lungime segment (** (m)
1	424.284,424 545.368,956	2	424.288,644 545.361,575	8.502
2	424.288,644 545.361,575	3	424.289,25 545.357,177	4.44
3	424.289,25 545.357,177	4	424.295,33 545.347,97	11.033
4	424.295,33 545.347,97	5	424.300,872 545.338,398	11.06

Document care conține date cu caracter personal, protejat de prevederile Regulamentului (UE) nr. 679/2016 și Legii 190/2018

Punct început	X / Y	Punct sfârşit	X / Y	Lungime segment (** (m)
5	424.300,872 545.338,398	6	424.308,222 545.324,156	16.027
6	424.308,222 545.324,156	7	424.309,552 545.319,489	4.853
7	424.309,552 545.319,489	8	424.314,494 545.316,741	5.655
8	424.314,494 545.316,741	9	424.316,222 545.315,78	1.977
9	424.316,222 545.315,78	10	424.321,083 545.311,671	6.365
10	424.321,083 545.311,671	11	424.318,388 545.316,293	5.35
11	424.318,388 545.316,293	12	424.308,163 545.333,833	20.303
12	424.308,163 545.333,833	13	424.306,148 545.337,29	4.002
13	424.306,148 545.337,29	14	424.292,501 545.362,888	29.009
14	424.292,501 545.362,888	15	424.287,896 545.370,941	9.276
15	424.287,896 545.370,941	1	424.284,424 545.368,956	4.0

** Lungimile segmentelor sunt determinate în planul de proiecţie Stereo 70 şi sunt rotunjite la 1 milimetru.
*** Distanţa dintre puncte este formată din segmente cumulate ce sunt mai mici decât valoarea 1 milimetru.

Document care conține date cu caracter personal, protejat de prevederile Regulamentului (UE) nr. 679/2016 și Legii 190/2018

DATE DESPRE IMOBILUL NR. 7229

Oficiul de Cadastru şi Publicitate Imobiliară ALBA
Biroul de Cadastru şi Publicitate Imobiliară Aiud

A. Partea I. Descrierea imobilului

TEREN Extravilan

Adresa: Jud. Alba

Nr. Crt	Nr cadastral Nr. topografic	Suprafaţa* (mp)	Observaţii / Referinţe
A1		1.828	Sector cadastral:44 Teren neimprejmuit;

B. Partea II. Proprietari şi acte

Inscrieri privitoare la dreptul de proprietate şi alte drepturi reale		Referinţe
/		
Act Administrativ nr. 23, din 12/02/2025 emis de CONSILIUL LOCAL NOȘLAC (HOTARÂRE);		
B1	Inscrierea provizorie, drept de PROPRIETATE, dobandit prin Lege, cota actuala 1/1	A1
	1) **COMUNA NOȘLAC**, CIF:4562370, DOMENIU PUBLIC	

C. Partea III. SARCINI .

Inscrieri privind dezmembramintele dreptului de proprietate, drepturi reale de garanţie şi sarcini	Referinţe
NU SUNT	

Document care conține date cu caracter personal, protejat de prevederile Regulamentului (UE) nr. 679/2016 și Legii 190/2018

Anexa Nr. 1 La Partea I

Teren

Nr cadastral	Suprafaţa (mp)*	Observaţii / Referinţe
	1.828	

* Suprafaţa este determinată in planul de proiecţie Stereo 70.

DETALII LINIARE IMOBIL

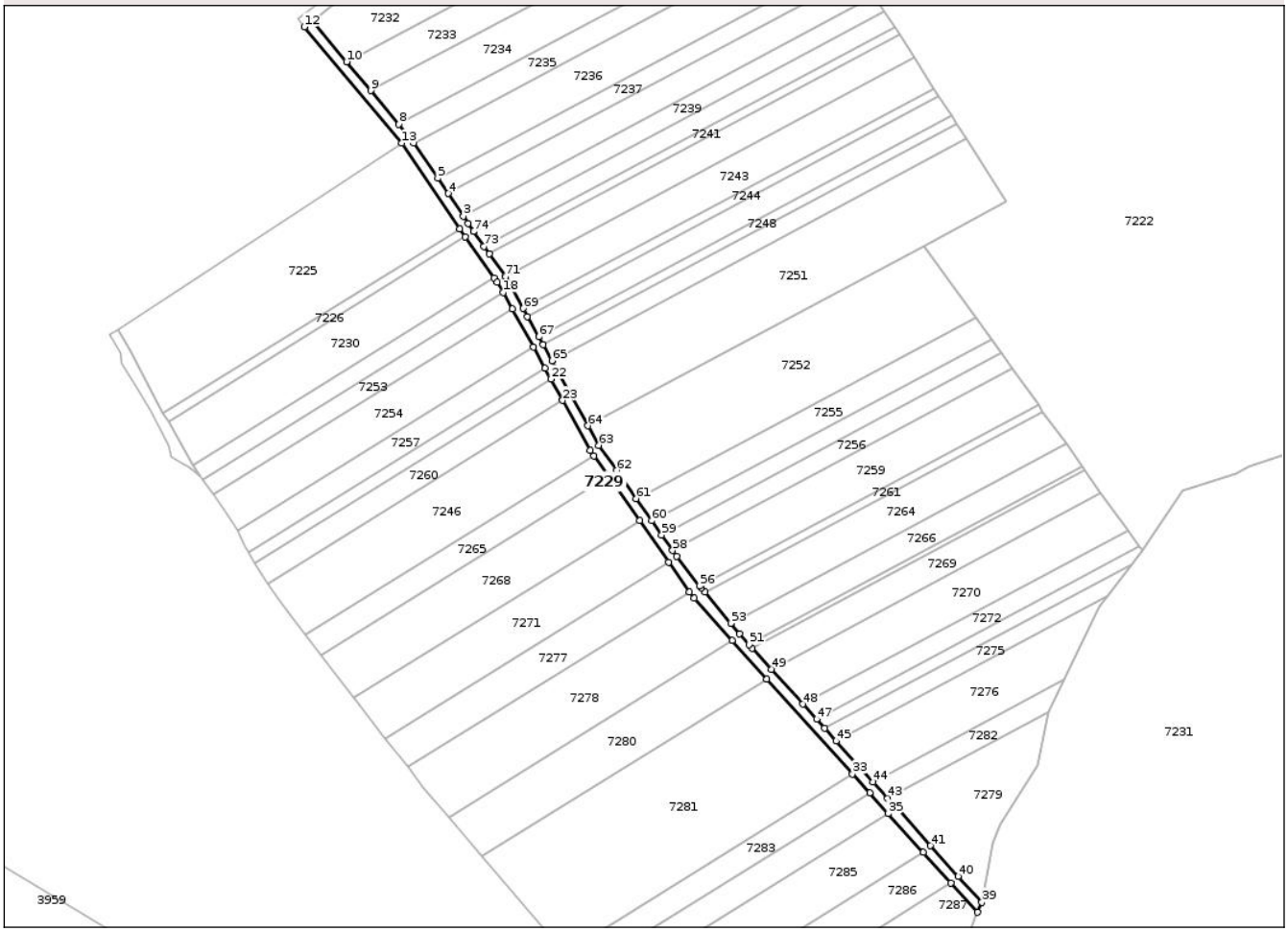

Date referitoare la teren

Crt	Categorie folosință	Intra vilan	Suprafaţa (mp)	Tarla	Parcelă	Nr. topo	Observaţii / Referinţe
1	drum	NU	1.828	-	2151	-	

Lungime Segmente

1) Valorile lungimilor segmentelor sunt obţinute din proiecţie în plan.

Punct început	X / Y	Punct sfârşit	X / Y	Lungime segment
1	424.432,105 545.410,908	2	424.430,031 545.414,251	3.934
4	424.421,807 545.426,34	5	424.417,637 545.432,471	7.415
7	424.406,261 545.449,193	8	424.401,868 545.454,427	6.833
10	424.380,585 545.479,786	11	424.366,585 545.496,467	21.778
13	424.403,067 545.446,776	14	424.426,677 545.412,071	41.975
16	424.440,608 545.392,123	17	424.441,806 545.390,445	2.062

Punct început	X / Y	Punct sfârşit	X / Y	Lungime segment
2	424.430,031 545.414,251	3	424.428,072 545.417,132	3.484
5	424.417,637 545.432,471	6	424.407,823 545.446,897	17.448
8	424.401,868 545.454,427	9	424.390,408 545.468,082	17.826
11	424.366,585 545.496,467	12	424.363,438 545.493,995	4.002
14	424.426,677 545.412,071	15	424.428,786 545.408,672	4.0
17	424.441,806 545.390,445	18	424.444,177 545.386,161	4.896

Punct început	X / Y	Punct sfârşit	X / Y	Lungime segment
3	424.428,072 545.417,132	4	424.421,807 545.426,34	11.137
6	424.407,823 545.446,897	7	424.406,261 545.449,193	2.777
9	424.390,408 545.468,082	10	424.380,585 545.479,786	15.279
12	424.363,438 545.493,995	13	424.403,067 545.446,776	61.644
15	424.428,786 545.408,672	16	424.440,608 545.392,123	20.338
18	424.444,177 545.386,161	19	424.447,898 545.379,439	7.683

Document care conține date cu caracter personal, protejat de prevederile Regulamentului (UE) nr. 679/2016 și Legii 190/2018

Punct început	X / Y	Punct sfârşit	X / Y	Lungime segment
19	424.447,898 545.379,439	20	424.456,434 545.364,018	17.626
22	424.463,626 545.351,026	23	424.468,429 545.342,348	9.919
25	424.481,187 545.319,896	26	424.487,032 545.311,568	10.175
28	424.511,457 545.276,764	29	424.519,97 545.264,633	14.82
31	424.537,287 545.244,9	32	424.551,325 545.229,367	20.937
34	424.593,136 545.183,104	35	424.600,715 545.174,718	11.304
37	424.626,197 545.146,522	38	424.636,889 545.134,692	15.946
40	424.629,165 545.149,204	41	424.617,911 545.161,656	16.784
43	424.600,482 545.180,941	44	424.594,509 545.187,55	8.908
46	424.574,833 545.209,321	47	424.571,53 545.212,976	4.926
49	424.553,143 545.233,321	50	424.545,443 545.241,842	11.484
52	424.540,254 545.247,582	53	424.536,676 545.251,888	5.599
55	424.524,729 545.266,268	56	424.524,096 545.267,078	1.027
58	424.513,035 545.281,478	59	424.508,598 545.287,8	7.723
61	424.498,238 545.302,562	62	424.490,306 545.313,866	13.809
64	424.478,686 545.332,076	65	424.464,048 545.358,523	30.228
67	424.458,71 545.368,166	68	424.454,118 545.376,462	9.481
70	424.445,195 545.392,583	71	424.445,137 545.392,664	0.1
73	424.436,44 545.404,838	74	424.432,116 545.410,891	7.438

Punct început	X / Y	Punct sfârşit	X / Y	Lungime segment
20	424.456,434 545.364,018	21	424.461,228 545.355,358	9.897
23	424.468,429 545.342,348	24	424.479,67 545.322,041	23.21
26	424.487,032 545.311,568	27	424.499,62 545.293,63	21.915
29	424.519,97 545.264,633	30	424.521,767 545.262,073	3.128
32	424.551,325 545.229,367	33	424.586,155 545.190,828	51.946
35	424.600,715 545.174,718	36	424.614,944 545.158,974	21.22
38	424.636,889 545.134,692	39	424.638,714 545.138,745	4.445
41	424.617,911 545.161,656	42	424.603,683 545.177,4	21.22
44	424.594,509 545.187,55	45	424.579,493 545.204,165	22.395
47	424.571,53 545.212,976	48	424.565,974 545.219,124	8.288
50	424.545,443 545.241,842	51	424.544,091 545.243,337	2.016
53	424.536,676 545.251,888	54	424.526,162 545.264,544	16.453
56	424.524,096 545.267,078	57	424.514,731 545.279,062	15.209
59	424.508,598 545.287,8	60	424.504,53 545.293,598	7.083
62	424.490,306 545.313,866	63	424.483,062 545.324,171	12.596
65	424.464,048 545.358,523	66	424.460,491 545.364,948	7.344
68	424.454,118 545.376,462	69	424.452,328 545.379,695	3.695
71	424.445,137 545.392,664	72	424.438,611 545.401,799	11.227
74	424.432,116 545.410,891	1	424.432,105 545.410,908	0.02

Punct început	X / Y	Punct sfârşit	X / Y	Lungime segment
21	424.461,228 545.355,358	22	424.463,626 545.351,026	4.952
24	424.479,67 545.322,041	25	424.481,187 545.319,896	2.627
27	424.499,62 545.293,63	28	424.511,457 545.276,764	20.605
30	424.521,767 545.262,073	31	424.537,287 545.244,9	23.147
33	424.586,155 545.190,828	34	424.593,136 545.183,104	10.411
36	424.614,944 545.158,974	37	424.626,197 545.146,522	16.784
39	424.638,714 545.138,745	40	424.629,165 545.149,204	14.163
42	424.603,683 545.177,4	43	424.600,482 545.180,941	4.774
45	424.579,493 545.204,165	46	424.574,833 545.209,321	6.95
48	424.565,974 545.219,124	49	424.553,143 545.233,321	19.136
51	424.544,091 545.243,337	52	424.540,254 545.247,582	5.721
54	424.526,162 545.264,544	55	424.524,729 545.266,268	2.242
57	424.514,731 545.279,062	58	424.513,035 545.281,478	2.952
60	424.504,53 545.293,598	61	424.498,238 545.302,562	10.952
63	424.483,062 545.324,171	64	424.478,686 545.332,076	9.036
66	424.460,491 545.364,948	67	424.458,71 545.368,166	3.679
69	424.452,328 545.379,695	70	424.445,195 545.392,583	14.731
72	424.438,611 545.401,799	73	424.436,44 545.404,838	3.735

** Lungimile segmentelor sunt determinate în planul de proiecţie Stereo 70 şi sunt rotunjite la 1 milimetru.
*** Distanţa dintre puncte este formată din segmente cumulate ce sunt mai mici decât valoarea 1 milimetru.

Document care conține date cu caracter personal, protejat de prevederile Regulamentului (UE) nr. 679/2016 și Legii 190/2018

DATE DESPRE IMOBILUL NR. 7230

Oficiul de Cadastru şi Publicitate Imobiliară ALBA
Biroul de Cadastru şi Publicitate Imobiliară Aiud

A. Partea I. Descrierea imobilului

TEREN Extravilan

Adresa: Jud. Alba

Nr. Crt	Nr cadastral Nr. topografic	Suprafaţa* (mp)	Observaţii / Referinţe
A1		2.900	Sector cadastral:44 Teren neimprejmuit;

B. Partea II. Proprietari şi acte

Inscrieri privitoare la dreptul de proprietate şi alte drepturi reale		Referinţe
/		
Act Administrativ nr. 11439/1335, din 16/04/2002 emis de CJPSDPAT ALBA (titlu de proprietate);		
B1	Intabulare, drept de PROPRIETATE, dobandit prin Reconstituire, cota actuala 1/1	A1
	1) **MORAR ADRIAN** 2) **MORAR STEFAN** 3) **MORAR TINIE** 4) **MORAR NICOLAE**	

C. Partea III. SARCINI .

Inscrieri privind dezmembramintele dreptului de proprietate, drepturi reale de garanţie şi sarcini	Referinţe
NU SUNT	

Document care conține date cu caracter personal, protejat de prevederile Regulamentului (UE) nr. 679/2016 și Legii 190/2018

Anexa Nr. 1 La Partea I

Teren

Nr cadastral	Suprafaţa (mp)*	Observaţii / Referinţe
	2.900	

* Suprafaţa este determinată in planul de proiecţie Stereo 70.

DETALII LINIARE IMOBIL

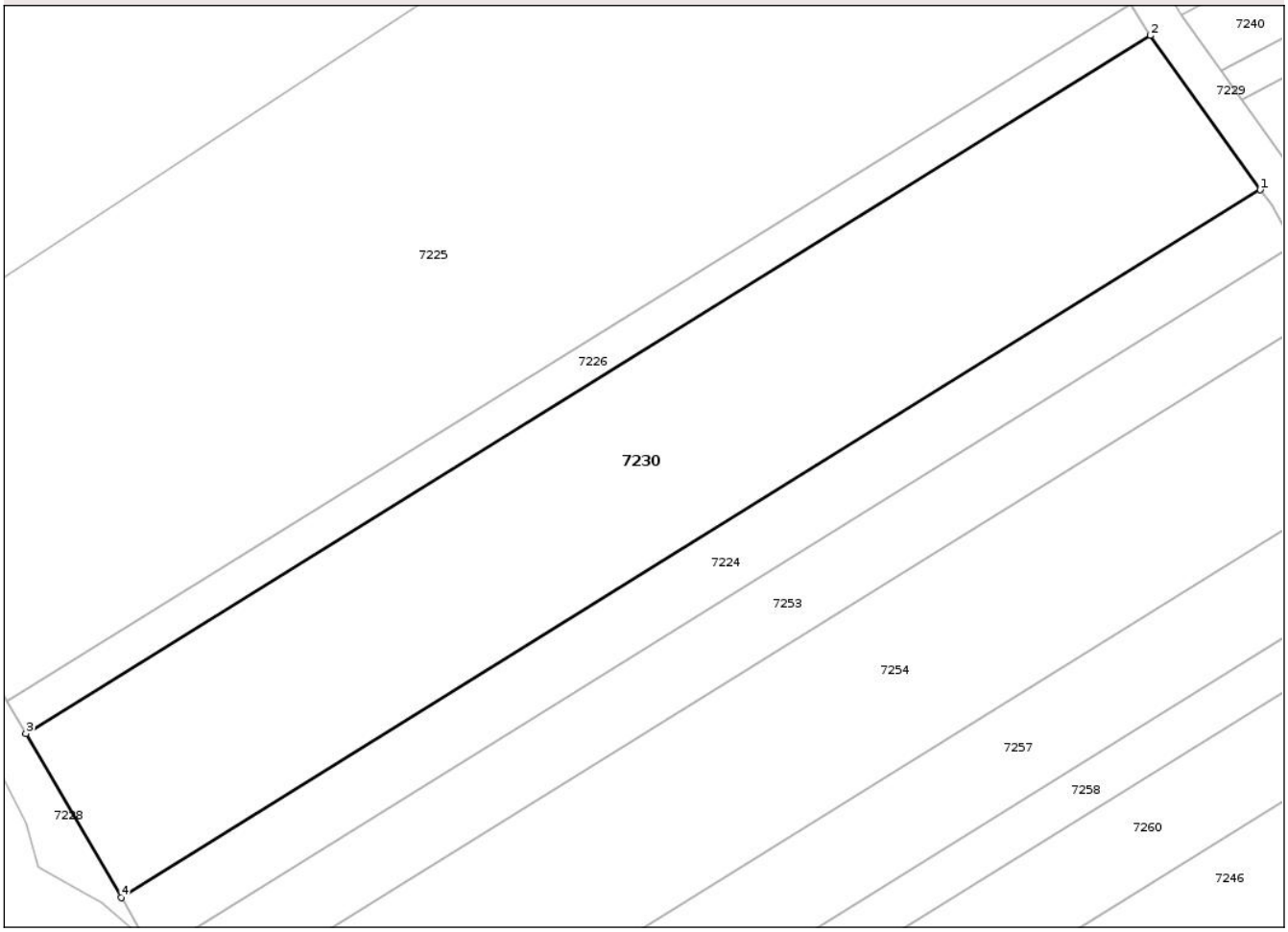

Date referitoare la teren

Crt	Categorie folosință	Intra vilan	Suprafaţa (mp)	Tarla	Parcelă	Nr. topo	Observaţii / Referinţe
1	arabil	NU	2.900	153	2153/2	-	

Lungime Segmente
1) Valorile lungimilor segmentelor sunt obţinute din proiecţie în plan.

Punct început	X / Y	Punct sfârşit	X / Y	Lungime segment (** (m)
1	424.440,608 545.392,123	2	424.428,786 545.408,672	20.338
2	424.428,786 545.408,672	3	424.308,163 545.333,833	141.953
3	424.308,163 545.333,833	4	424.318,388 545.316,293	20.303
4	424.318,388 545.316,293	1	424.440,608 545.392,123	143.832

**** Lungimile segmentelor sunt determinate în planul de proiecţie Stereo 70 şi sunt rotunjite la 1 milimetru.**

Document care conține date cu caracter personal, protejat de prevederile Regulamentului (UE) nr. 679/2016 și Legii 190/2018

***** Distanţa dintre puncte este formată din segmente cumulate ce sunt mai mici decât valoarea 1 milimetru.**

DATE DESPRE IMOBILUL NR. 7231

Oficiul de Cadastru şi Publicitate Imobiliară ALBA
Biroul de Cadastru şi Publicitate Imobiliară Aiud

A. Partea I. Descrierea imobilului

TEREN Extravilan

Adresa: Jud. Alba

Nr. Crt	Nr cadastral Nr. topografic	Suprafaţa* (mp)	Observaţii / Referinţe
A1		110.801	Sector cadastral:44 Teren neimprejmuit;

B. Partea II. Proprietari şi acte

Inscrieri privitoare la dreptul de proprietate şi alte drepturi reale		Referinţe
18930 / 16/10/2023		
Act Normativ nr. 1705, din 29/11/2006 emis de GUVERNUL ROMÂNIEI (HOTARARE);		
B1	Intabulare, drept de PROPRIETATE, dobandit prin Lege, cota actuala 1/1	A1
	1) **STATUL ROMÂN**, CIF:9999999999999	
Act Administrativ nr. 484, din 02/03/2022 emis de MINISTERUL MEDIULUI, APELOR ȘI PADURILOR;		
B2	Intabulare, drept de ADMINISTRARE, dobandit prin Lege, cota actuala 1/1	A1
	1) **MINISTERUL MEDIULUI, APELOR ȘI PADURILOR prin ROMSILVA - REGIA NATIONALA A PADURILOR ROMSILVA**, CIF:2852670, DIRECTIA SILVICA MURES, OCOLUL SILVIC LUDUS	

C. Partea III. SARCINI .

Inscrieri privind dezmembramintele dreptului de proprietate, drepturi reale de garanţie şi sarcini	Referinţe
NU SUNT	

Anexa Nr. 1 La Partea I

Teren

Nr cadastral	Suprafaţa (mp)*	Observaţii / Referinţe
	110.801	

* Suprafaţa este determinată in planul de proiecţie Stereo 70.

DETALII LINIARE IMOBIL

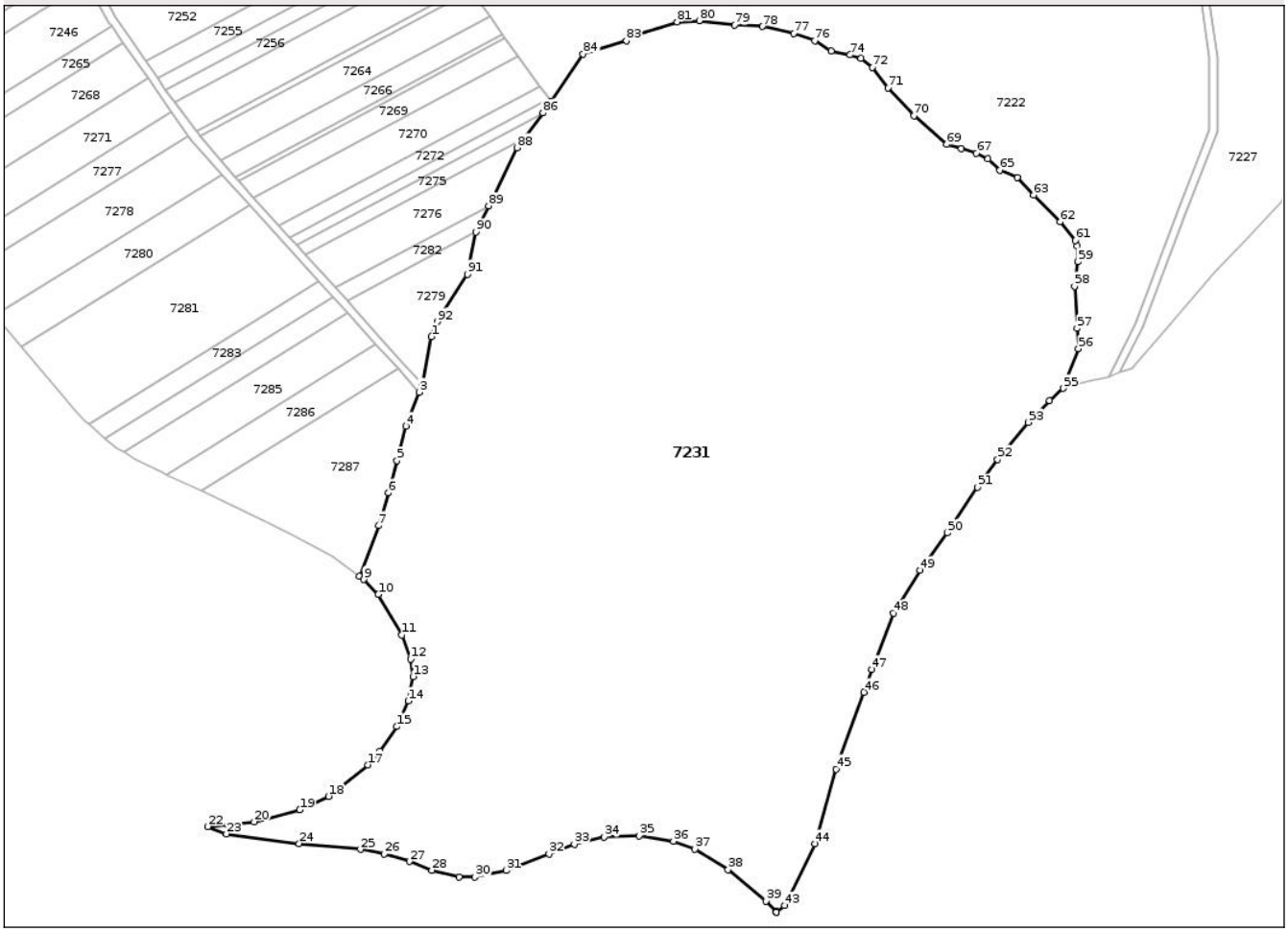

Date referitoare la teren

Crt	Categorie folosință	Intra vilan	Suprafaţa (mp)	Tarla	Parcelă	Nr. topo	Observaţii / Referinţe
1	padure	NU	110.801	153	2122, 2124	-	UP II OZD, UA 106A-B

Lungime Segmente

1) Valorile lungimilor segmentelor sunt obţinute din proiecţie în plan.

Punct început	X / Y	Punct sfârşit	X / Y	Lungime segment
1	424.643,234 545.162,816	2	424.638,714 545.138,745	24.492
4	424.630,212 545.117,58	5	424.625,788 545.100,027	18.102
7	424.616,385 545.067,182	8	424.606,803 545.041,528	27.385
10	424.616,24 545.032,388	11	424.628,266 545.011,807	23.837
13	424.633,936 544.990,798	14	424.631,494 544.978,423	12.614
16	424.617,171 544.952,983	17	424.611,097 544.946,061	9.209

Punct început	X / Y	Punct sfârşit	X / Y	Lungime segment
2	424.638,714 545.138,745	3	424.636,889 545.134,692	4.445
5	424.625,788 545.100,027	6	424.621,537 545.083,757	16.816
8	424.606,803 545.041,528	9	424.609,016 545.039,934	2.727
11	424.628,266 545.011,807	12	424.632,65 544.999,538	13.029
14	424.631,494 544.978,423	15	424.625,587 544.965,516	14.194
17	424.611,097 544.946,061	18	424.591,036 544.930,159	25.599

Punct început	X / Y	Punct sfârşit	X / Y	Lungime segment
3	424.636,889 545.134,692	4	424.630,212 545.117,58	18.369
6	424.621,537 545.083,757	7	424.616,385 545.067,182	17.357
9	424.609,016 545.039,934	10	424.616,24 545.032,388	10.446
12	424.632,65 544.999,538	13	424.633,936 544.990,798	8.834
15	424.625,587 544.965,516	16	424.617,171 544.952,983	15.097
18	424.591,036 544.930,159	19	424.576,559 544.923,345	16.0

Document care conține date cu caracter personal, protejat de prevederile Regulamentului (UE) nr. 679/2016 și Legii 190/2018

Punct început	X / Y	Punct sfârşit	X / Y	Lungime segment
19	424.576,559 544.923,345	20	424.553,36 544.917,272	23.981
22	424.529,884 544.914,797	23	424.539,327 544.911,213	10.1
25	424.607,269 544.903,342	26	424.619,163 544.900,922	12.138
28	424.643,466 544.892,816	29	424.657,259 544.889,367	14.218
31	424.681,255 544.892,57	32	424.702,815 544.901,115	23.192
34	424.730,63 544.909,589	35	424.748,419 544.910,213	17.8
37	424.776,717 544.903,393	38	424.793,577 544.893,017	19.797
40	424.817,856 544.871,725	41	424.818,029 544.871,506	0.279
43	424.822,129 544.874,938	44	424.837,597 544.906,12	34.808
46	424.862,398 544.982,878	47	424.866,399 544.994,338	12.138
49	424.890,897 545.044,491	50	424.904,75 545.063,56	23.57
52	424.930,104 545.100,653	53	424.945,526 545.119,461	24.322
55	424.963,3 545.136,702	56	424.971,054 545.156,731	21.477
58	424.969,069 545.188,348	59	424.970,789 545.200,652	12.423
61	424.969,466 545.211,5	62	424.961,793 545.221,025	12.231
64	424.940,23 545.243,382	65	424.931,234 545.247,086	9.729
67	424.919,327 545.255,685	68	424.911,787 545.257,934	7.869
70	424.887,71 545.274,603	71	424.874,48 545.288,758	19.375
73	424.860,854 545.303,707	74	424.855,43 545.305,427	5.69
76	424.837,439 545.312,703	77	424.826,723 545.316,407	11.338
79	424.796,825 545.320,508	80	424.778,966 545.322,757	18.0
82	424.747,48 545.315,613	83	424.742,056 545.312,571	6.219
85	424.703,826 545.281,53	86	424.699,684 545.276,022	6.891
88	424.686,489 545.258,475	89	424.672,15 545.229,03	32.751
91	424.661,462 545.194,399	92	424.646,277 545.170,357	28.436

Punct început	X / Y	Punct sfârşit	X / Y	Lungime segment
20	424.553,36 544.917,272	21	424.539,95 544.915,694	13.503
23	424.539,327 544.911,213	24	424.576,167 544.906,252	37.173
26	424.619,163 544.900,922	27	424.632,05 544.897,202	13.413
29	424.657,259 544.889,367	30	424.665,355 544.889,284	8.096
32	424.702,815 544.901,115	33	424.715,615 544.905,971	13.69
35	424.748,419 544.910,213	36	424.765,898 544.907,438	17.698
38	424.793,577 544.893,017	39	424.812,632 544.877,099	24.829
41	424.818,029 544.871,506	42	424.818,051 544.871,524	0.029
44	424.837,597 544.906,12	45	424.848,264 544.943,966	39.32
47	424.866,399 544.994,338	48	424.877,305 545.022,81	30.489
50	424.904,75 545.063,56	51	424.919,91 545.086,547	27.536
53	424.945,526 545.119,461	54	424.956,504 545.130,432	15.521
56	424.971,054 545.156,731	57	424.970,392 545.167,05	10.34
59	424.970,789 545.200,652	60	424.970,524 545.208,722	8.074
62	424.961,793 545.221,025	63	424.948,299 545.234,518	19.083
65	424.931,234 545.247,086	66	424.925,281 545.252,775	8.234
68	424.911,787 545.257,934	69	424.904,378 545.260,183	7.742
71	424.874,48 545.288,758	72	424.866,675 545.299,077	12.938
74	424.855,43 545.305,427	75	424.845,773 545.307,279	9.833
77	424.826,723 545.316,407	78	424.810,98 545.319,847	16.114
80	424.778,966 545.322,757	81	424.767,721 545.322,228	11.257
83	424.742,056 545.312,571	84	424.720,095 545.305,858	22.964
86	424.699,684 545.276,022	87	424.690,074 545.263,242	15.99
89	424.672,15 545.229,03	90	424.665,699 545.215,783	14.733
92	424.646,277 545.170,357	1	424.643,234 545.162,816	8.131

Punct început	X / Y	Punct sfârşit	X / Y	Lungime segment
21	424.539,95 544.915,694	22	424.529,884 544.914,797	10.106
24	424.576,167 544.906,252	25	424.607,269 544.903,342	31.238
27	424.632,05 544.897,202	28	424.643,466 544.892,816	12.23
30	424.665,355 544.889,284	31	424.681,255 544.892,57	16.236
33	424.715,615 544.905,971	34	424.730,63 544.909,589	15.445
36	424.765,898 544.907,438	37	424.776,717 544.903,393	11.55
39	424.812,632 544.877,099	40	424.817,856 544.871,725	7.495
42	424.818,051 544.871,524	43	424.822,129 544.874,938	5.318
45	424.848,264 544.943,966	46	424.862,398 544.982,878	41.399
48	424.877,305 545.022,81	49	424.890,897 545.044,491	25.589
51	424.919,91 545.086,547	52	424.930,104 545.100,653	17.404
54	424.956,504 545.130,432	55	424.963,3 545.136,702	9.246
57	424.970,392 545.167,05	58	424.969,069 545.188,348	21.34
60	424.970,524 545.208,722	61	424.969,466 545.211,5	2.973
63	424.948,299 545.234,518	64	424.940,23 545.243,382	11.987
66	424.925,281 545.252,775	67	424.919,327 545.255,685	6.627
69	424.904,378 545.260,183	70	424.887,71 545.274,603	22.04
72	424.866,675 545.299,077	73	424.860,854 545.303,707	7.438
75	424.845,773 545.307,279	76	424.837,439 545.312,703	9.944
78	424.810,98 545.319,847	79	424.796,825 545.320,508	14.171
81	424.767,721 545.322,228	82	424.747,48 545.315,613	21.294
84	424.720,095 545.305,858	85	424.703,826 545.281,53	29.267
87	424.690,074 545.263,242	88	424.686,489 545.258,475	5.965
90	424.665,699 545.215,783	91	424.661,462 545.194,399	21.8

**** Lungimile segmentelor sunt determinate în planul de proiecţie Stereo 70 şi sunt rotunjite la 1 milimetru.**
***** Distanţa dintre puncte este formată din segmente cumulate ce sunt mai mici decât valoarea 1 milimetru.**

Document care conține date cu caracter personal, protejat de prevederile Regulamentului (UE) nr. 679/2016 și Legii 190/2018

DATE DESPRE IMOBILUL NR. 7232

Oficiul de Cadastru şi Publicitate Imobiliară ALBA
Biroul de Cadastru şi Publicitate Imobiliară Aiud

A. Partea I. Descrierea imobilului

TEREN Extravilan

Adresa: Jud. Alba

Nr. Crt	Nr cadastral Nr. topografic	Suprafaţa* (mp)	Observaţii / Referinţe
A1		5.700	Sector cadastral:44 Teren neimprejmuit;

B. Partea II. Proprietari şi acte

Inscrieri privitoare la dreptul de proprietate şi alte drepturi reale		Referinţe
/		
Act Administrativ nr. 19570/1471, din 09/10/2003 emis de CJPSDPAT ALBA (titlu de proprietate);		
B1	Intabulare, drept de PROPRIETATE, dobandit prin Reconstituire, cota actuala 1/1	A1
	1) **GHERMAN NICOLAE**	

C. Partea III. SARCINI .

Inscrieri privind dezmembramintele dreptului de proprietate, drepturi reale de garanţie şi sarcini	Referinţe
NU SUNT	

Document care conține date cu caracter personal, protejat de prevederile Regulamentului (UE) nr. 679/2016 și Legii 190/2018

Anexa Nr. 1 La Partea I

Teren

Nr cadastral	Suprafaţa (mp)*	Observaţii / Referinţe
	5.700	

* Suprafaţa este determinată in planul de proiecţie Stereo 70.

DETALII LINIARE IMOBIL

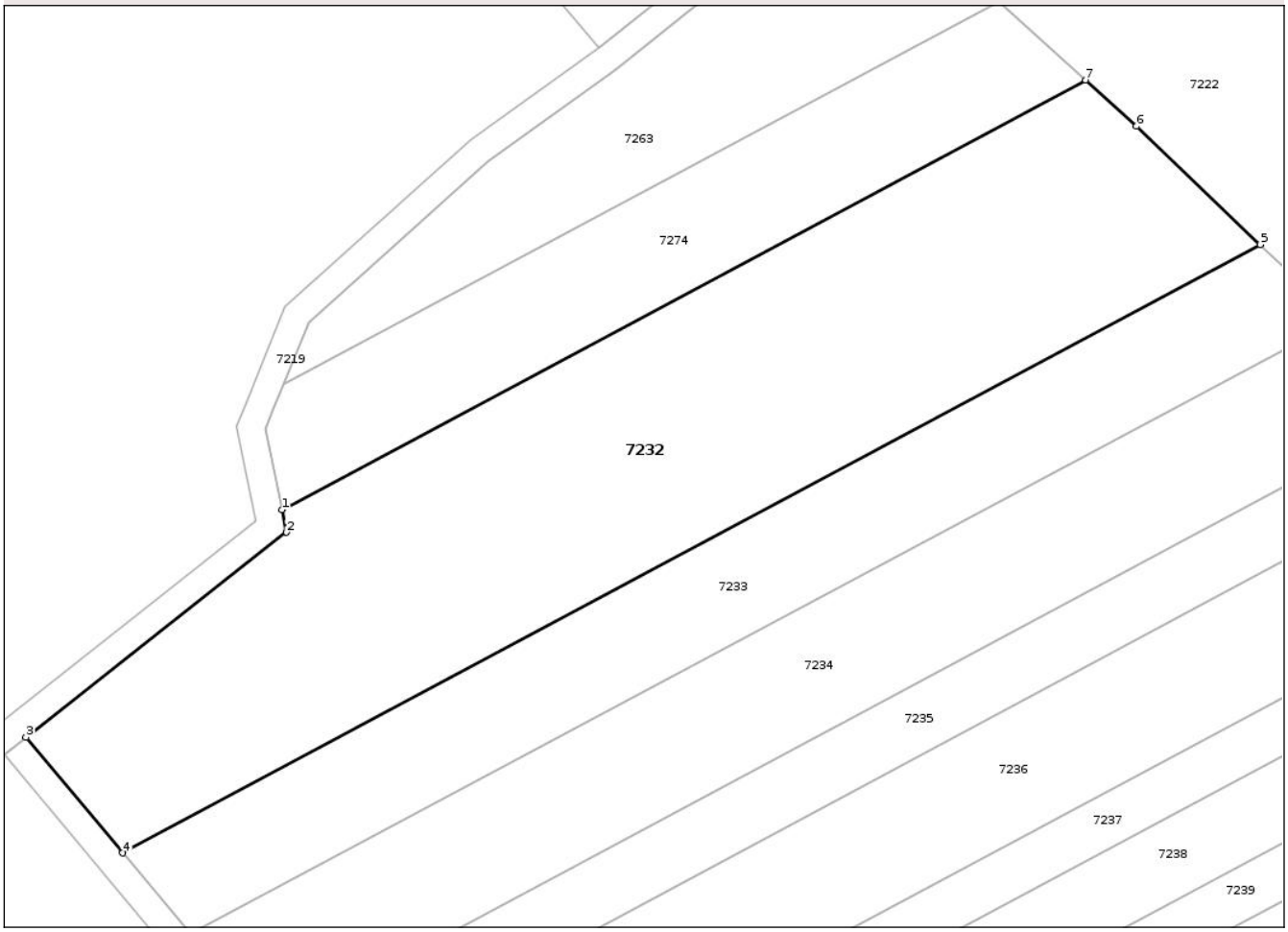

Date referitoare la teren

Crt	Categorie folosință	Intra vilan	Suprafaţa (mp)	Tarla	Parcelă	Nr. topo	Observaţii / Referinţe
1	neproductiv	NU	5.700	153	2153/10	-	

Lungime Segmente
1) Valorile lungimilor segmentelor sunt obţinute din proiecţie în plan.

Punct început	X / Y	Punct sfârşit	X / Y	Lungime segment (** (m)
1	424.403,577 545.529,352	2	424.404,262 545.526,074	3.349
2	424.404,262 545.526,074	3	424.366,585 545.496,467	47.918
3	424.366,585 545.496,467	4	424.380,585 545.479,786	21.778
4	424.380,585 545.479,786	5	424.544,988 545.567,617	186.394
5	424.544,988 545.567,617	6	424.527,117 545.584,703	24.725

Document care conține date cu caracter personal, protejat de prevederile Regulamentului (UE) nr. 679/2016 și Legii 190/2018

Punct început	X / Y	Punct sfârşit	X / Y	Lungime segment (** (m)
6	424.527,117 545.584,703	7	424.519,714 545.591,398	9.981
7	424.519,714 545.591,398	1	424.403,577 545.529,352	131.672

** Lungimile segmentelor sunt determinate în planul de proiecţie Stereo 70 şi sunt rotunjite la 1 milimetru.
*** Distanţa dintre puncte este formată din segmente cumulate ce sunt mai mici decât valoarea 1 milimetru.

Document care conține date cu caracter personal, protejat de prevederile Regulamentului (UE) nr. 679/2016 și Legii 190/2018

DATE DESPRE IMOBILUL NR. 7233

Oficiul de Cadastru şi Publicitate Imobiliară ALBA
Biroul de Cadastru şi Publicitate Imobiliară Aiud

A. Partea I. Descrierea imobilului

TEREN Extravilan

Adresa: Jud. Alba

Nr. Crt	Nr cadastral Nr. topografic	Suprafaţa* (mp)	Observaţii / Referinţe
A1		2.800	Sector cadastral:44 Teren neimprejmuit;

B. Partea II. Proprietari şi acte

Inscrieri privitoare la dreptul de proprietate şi alte drepturi reale		Referinţe
/		
Act Administrativ nr. 11439/1343, din 19/04/2002 emis de CJPSDPAT ALBA (titlu de proprietate);		
B1	Intabulare, drept de PROPRIETATE, dobandit prin Reconstituire, cota actuala 1/1	A1
	1) **PITEA IOAN**	

C. Partea III. SARCINI .

Inscrieri privind dezmembramintele dreptului de proprietate, drepturi reale de garanţie şi sarcini	Referinţe
NU SUNT	

Document care conține date cu caracter personal, protejat de prevederile Regulamentului (UE) nr. 679/2016 și Legii 190/2018

Anexa Nr. 1 La Partea I

Teren

Nr cadastral	Suprafaţa (mp)*	Observaţii / Referinţe
	2.800	

* Suprafaţa este determinată in planul de proiecţie Stereo 70.

DETALII LINIARE IMOBIL

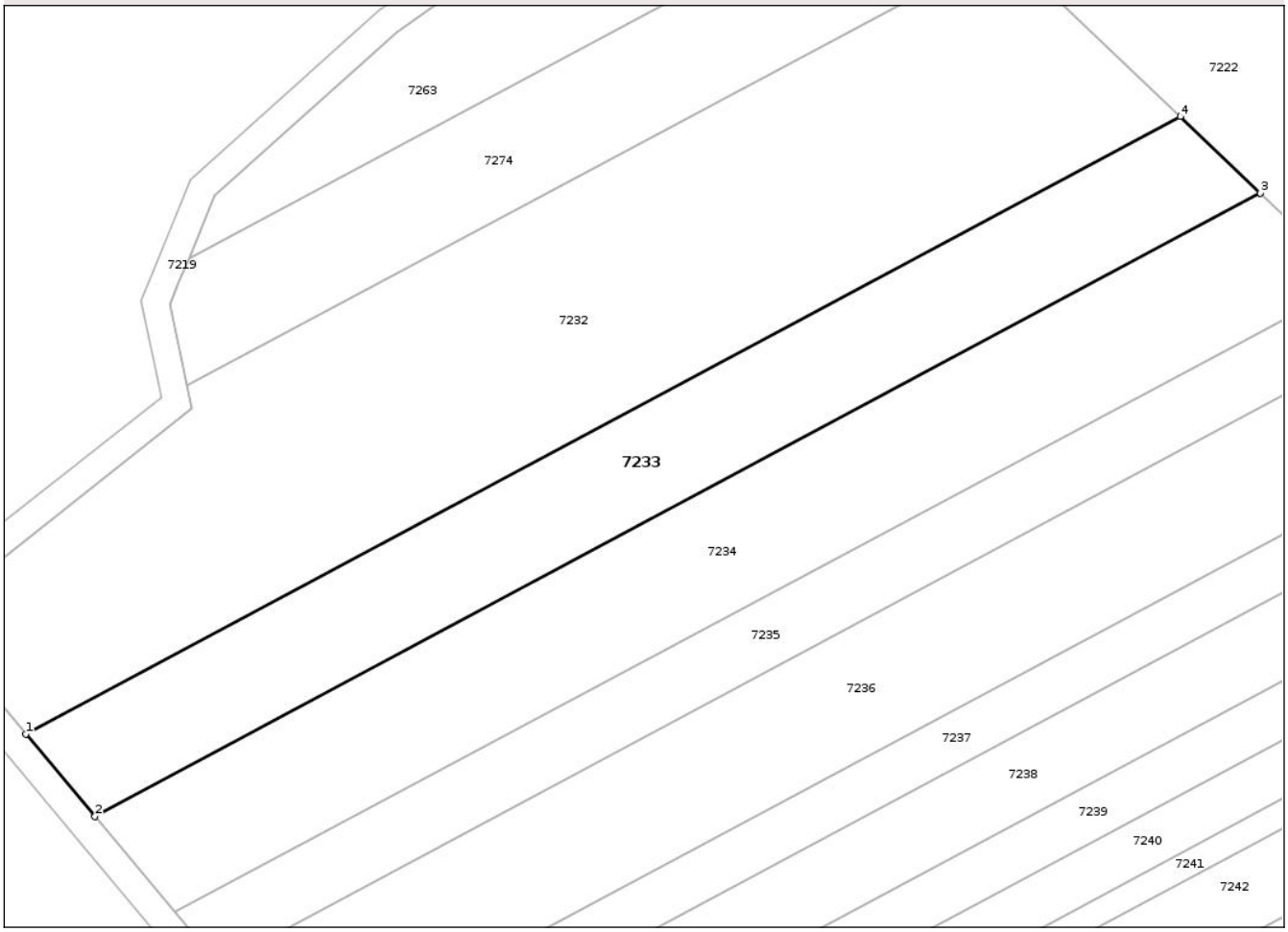

Date referitoare la teren

Crt	Categorie folosință	Intra vilan	Suprafaţa (mp)	Tarla	Parcelă	Nr. topo	Observaţii / Referinţe
1	arabil	NU	2.800	153	2153/18	-	

Lungime Segmente
1) Valorile lungimilor segmentelor sunt obţinute din proiecţie în plan.

Punct început	X / Y	Punct sfârşit	X / Y	Lungime segment (** (m)
1	424.380,585 545.479,786	2	424.390,408 545.468,082	15.279
2	424.390,408 545.468,082	3	424.556,363 545.556,743	188.153
3	424.556,363 545.556,743	4	424.544,988 545.567,617	15.736
4	424.544,988 545.567,617	1	424.380,585 545.479,786	186.394

**** Lungimile segmentelor sunt determinate în planul de proiecţie Stereo 70 şi sunt rotunjite la 1 milimetru.**

Document care conține date cu caracter personal, protejat de prevederile Regulamentului (UE) nr. 679/2016 și Legii 190/2018

***** Distanţa dintre puncte este formată din segmente cumulate ce sunt mai mici decât valoarea 1 milimetru.**

DATE DESPRE IMOBILUL NR. 7234

Oficiul de Cadastru şi Publicitate Imobiliară ALBA
Biroul de Cadastru şi Publicitate Imobiliară Aiud

A. Partea I. Descrierea imobilului

TEREN Extravilan

Adresa: Jud. Alba

Nr. Crt	Nr cadastral Nr. topografic	Suprafaţa* (mp)	Observaţii / Referinţe
A1		3.300	Sector cadastral:44 Teren neimprejmuit;

B. Partea II. Proprietari şi acte

Inscrieri privitoare la dreptul de proprietate şi alte drepturi reale		Referinţe
/		
Act Administrativ nr. 11439/1344, din 18/04/2002 emis de CJPSDPAT ALBA (titlu de proprietate);		
B1	Intabulare, drept de PROPRIETATE, dobandit prin Reconstituire, cota actuala 1/1	A1
	1) **CRISTEA IOAN**	

C. Partea III. SARCINI .

Inscrieri privind dezmembramintele dreptului de proprietate, drepturi reale de garanţie şi sarcini	Referinţe
NU SUNT	

Document care conține date cu caracter personal, protejat de prevederile Regulamentului (UE) nr. 679/2016 și Legii 190/2018

Anexa Nr. 1 La Partea I

Teren

Nr cadastral	Suprafaţa (mp)*	Observaţii / Referinţe
	3.300	

* Suprafaţa este determinată in planul de proiecţie Stereo 70.

DETALII LINIARE IMOBIL

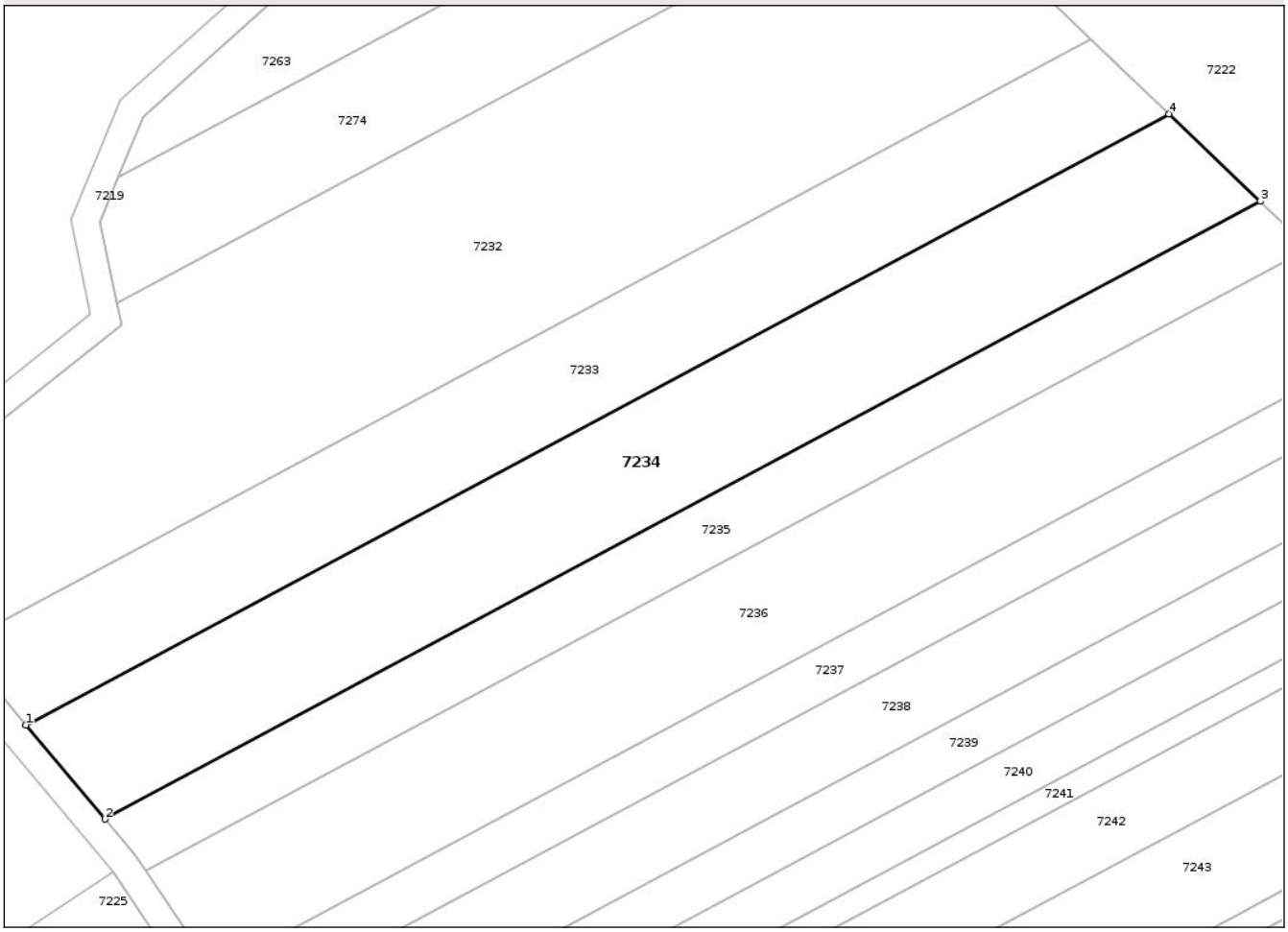

Date referitoare la teren

Crt	Categorie folosință	Intra vilan	Suprafaţa (mp)	Tarla	Parcelă	Nr. topo	Observaţii / Referinţe
1	vie	NU	3.300	153	2153/20	-	

Lungime Segmente
1) Valorile lungimilor segmentelor sunt obţinute din proiecţie în plan.

Punct început	X / Y	Punct sfârşit	X / Y	Lungime segment (** (m)
1	424.390,408 545.468,082	2	424.401,868 545.454,427	17.826
2	424.401,868 545.454,427	3	424.569,633 545.544,056	190.206
3	424.569,633 545.544,056	4	424.556,363 545.556,743	18.36
4	424.556,363 545.556,743	1	424.390,408 545.468,082	188.153

**** Lungimile segmentelor sunt determinate în planul de proiecţie Stereo 70 şi sunt rotunjite la 1 milimetru.**

Document care conține date cu caracter personal, protejat de prevederile Regulamentului (UE) nr. 679/2016 și Legii 190/2018

***** Distanţa dintre puncte este formată din segmente cumulate ce sunt mai mici decât valoarea 1 milimetru.**

DATE DESPRE IMOBILUL NR. 7235

Oficiul de Cadastru şi Publicitate Imobiliară ALBA
Biroul de Cadastru şi Publicitate Imobiliară Aiud

A. Partea I. Descrierea imobilului

TEREN Extravilan

Adresa: Jud. Alba

Nr. Crt	Nr cadastral Nr. topografic	Suprafaţa* (mp)	Observaţii / Referinţe
A1		1.800	Sector cadastral:44 Teren neimprejmuit;

B. Partea II. Proprietari şi acte

Inscrieri privitoare la dreptul de proprietate şi alte drepturi reale		Referinţe
/		
Act Administrativ nr. 11439/1342, din 18/04/2002 emis de CJPSDPAT ALBA (titlu de proprietate);		
B1	Intabulare, drept de PROPRIETATE, dobandit prin Reconstituire, cota actuala 1/1	A1
	1) **CRISTEA ANA**	

C. Partea III. SARCINI .

Inscrieri privind dezmembramintele dreptului de proprietate, drepturi reale de garanţie şi sarcini	Referinţe
NU SUNT	

Document care conține date cu caracter personal, protejat de prevederile Regulamentului (UE) nr. 679/2016 și Legii 190/2018

Anexa Nr. 1 La Partea I

Teren

Nr cadastral	Suprafaţa (mp)*	Observaţii / Referinţe
	1.800	

* Suprafaţa este determinată in planul de proiecţie Stereo 70.

DETALII LINIARE IMOBIL

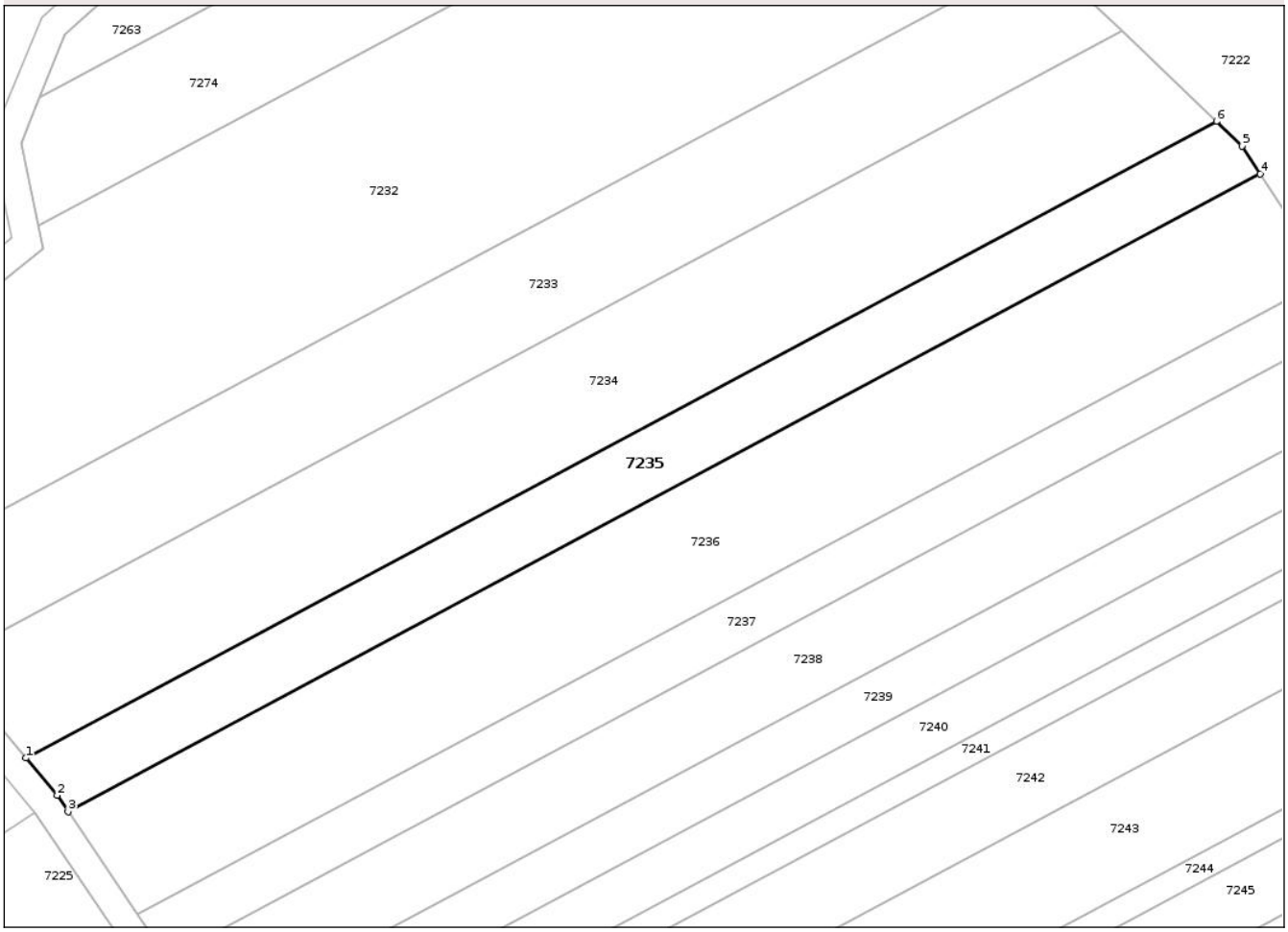

Date referitoare la teren

Crt	Categorie folosință	Intra vilan	Suprafaţa (mp)	Tarla	Parcelă	Nr. topo	Observaţii / Referinţe
1	arabil	NU	1.800	153	2158/2	-	

Lungime Segmente
1) Valorile lungimilor segmentelor sunt obţinute din proiecţie în plan.

Punct început	X / Y	Punct sfârşit	X / Y	Lungime segment (** (m)
1	424.401,868 545.454,427	2	424.406,261 545.449,193	6.833
2	424.406,261 545.449,193	3	424.407,823 545.446,897	2.777
3	424.407,823 545.446,897	4	424.575,801 545.536,639	190.448
4	424.575,801 545.536,639	5	424.573,271 545.540,578	4.681
5	424.573,271 545.540,578	6	424.569,633 545.544,056	5.033

Document care conține date cu caracter personal, protejat de prevederile Regulamentului (UE) nr. 679/2016 și Legii 190/2018

Punct început	X / Y	Punct sfârşit	X / Y	Lungime segment (** (m)
6	424.569,633 545.544,056	1	424.401,868 545.454,427	190.206

** Lungimile segmentelor sunt determinate în planul de proiecţie Stereo 70 şi sunt rotunjite la 1 milimetru.
*** Distanţa dintre puncte este formată din segmente cumulate ce sunt mai mici decât valoarea 1 milimetru.

Document care conține date cu caracter personal, protejat de prevederile Regulamentului (UE) nr. 679/2016 și Legii 190/2018

DATE DESPRE IMOBILUL NR. 7236

Oficiul de Cadastru şi Publicitate Imobiliară ALBA
Biroul de Cadastru şi Publicitate Imobiliară Aiud

A. Partea I. Descrierea imobilului

TEREN Extravilan

Adresa: Jud. Alba

Nr. Crt	Nr cadastral Nr. topografic	Suprafaţa* (mp)	Observaţii / Referinţe
A1		3.300	Sector cadastral:44 Teren neimprejmuit;

B. Partea II. Proprietari şi acte

Inscrieri privitoare la dreptul de proprietate şi alte drepturi reale		Referinţe
/		
Act Administrativ nr. 19570/1471, din 09/10/2003 emis de CJPSDPAT ALBA (titlu de proprietate);		
B1	Intabulare, drept de PROPRIETATE, dobandit prin Reconstituire, cota actuala 1/1	A1
	1) **GHERMAN NICOLAE**	

C. Partea III. SARCINI .

Inscrieri privind dezmembramintele dreptului de proprietate, drepturi reale de garanţie şi sarcini	Referinţe
NU SUNT	

Document care conține date cu caracter personal, protejat de prevederile Regulamentului (UE) nr. 679/2016 și Legii 190/2018

Anexa Nr. 1 La Partea I

Teren

Nr cadastral	Suprafaţa (mp)*	Observaţii / Referinţe
	3.300	

* Suprafaţa este determinată in planul de proiecţie Stereo 70.

DETALII LINIARE IMOBIL



Date referitoare la teren

Crt	Categorie folosință	Intra vilan	Suprafaţa (mp)	Tarla	Parcelă	Nr. topo	Observaţii / Referinţe
1	neproductiv	NU	3.300	153	2158/2	-	

Lungime Segmente
1) Valorile lungimilor segmentelor sunt obţinute din proiecţie în plan.

Punct început	X / Y	Punct sfârşit	X / Y	Lungime segment (** (m)
1	424.575,801 545.536,639	2	424.407,823 545.446,897	190.448
2	424.407,823 545.446,897	3	424.417,637 545.432,471	17.448
3	424.417,637 545.432,471	4	424.585,208 545.521,995	189.986
4	424.585,208 545.521,995	1	424.575,801 545.536,639	17.405

**** Lungimile segmentelor sunt determinate în planul de proiecţie Stereo 70 şi sunt rotunjite la 1 milimetru.**

Document care conține date cu caracter personal, protejat de prevederile Regulamentului (UE) nr. 679/2016 și Legii 190/2018

***** Distanţa dintre puncte este formată din segmente cumulate ce sunt mai mici decât valoarea 1 milimetru.**

DATE DESPRE IMOBILUL NR. 7237

Oficiul de Cadastru şi Publicitate Imobiliară ALBA
Biroul de Cadastru şi Publicitate Imobiliară Aiud

A. Partea I. Descrierea imobilului

TEREN Extravilan

Adresa: Jud. Alba

Nr. Crt	Nr cadastral Nr. topografic	Suprafaţa* (mp)	Observaţii / Referinţe
A1		1.400	Sector cadastral:44 Teren neimprejmuit;

B. Partea II. Proprietari şi acte

Inscrieri privitoare la dreptul de proprietate şi alte drepturi reale		Referinţe
/		
Act Administrativ nr. 9392/1262, din 13/11/2001 emis de CJPSDPAT ALBA (titlu de proprietate);		
B1	Intabulare, drept de PROPRIETATE, dobandit prin Reconstituire, cota actuala 1/1	A1
	1) **IUORAŞ GHEORGHE**	

C. Partea III. SARCINI .

Inscrieri privind dezmembramintele dreptului de proprietate, drepturi reale de garanţie şi sarcini	Referinţe
NU SUNT	

Document care conține date cu caracter personal, protejat de prevederile Regulamentului (UE) nr. 679/2016 și Legii 190/2018

Anexa Nr. 1 La Partea I

Teren

Nr cadastral	Suprafaţa (mp)*	Observaţii / Referinţe
	1.400	

* Suprafaţa este determinată in planul de proiecţie Stereo 70.

DETALII LINIARE IMOBIL

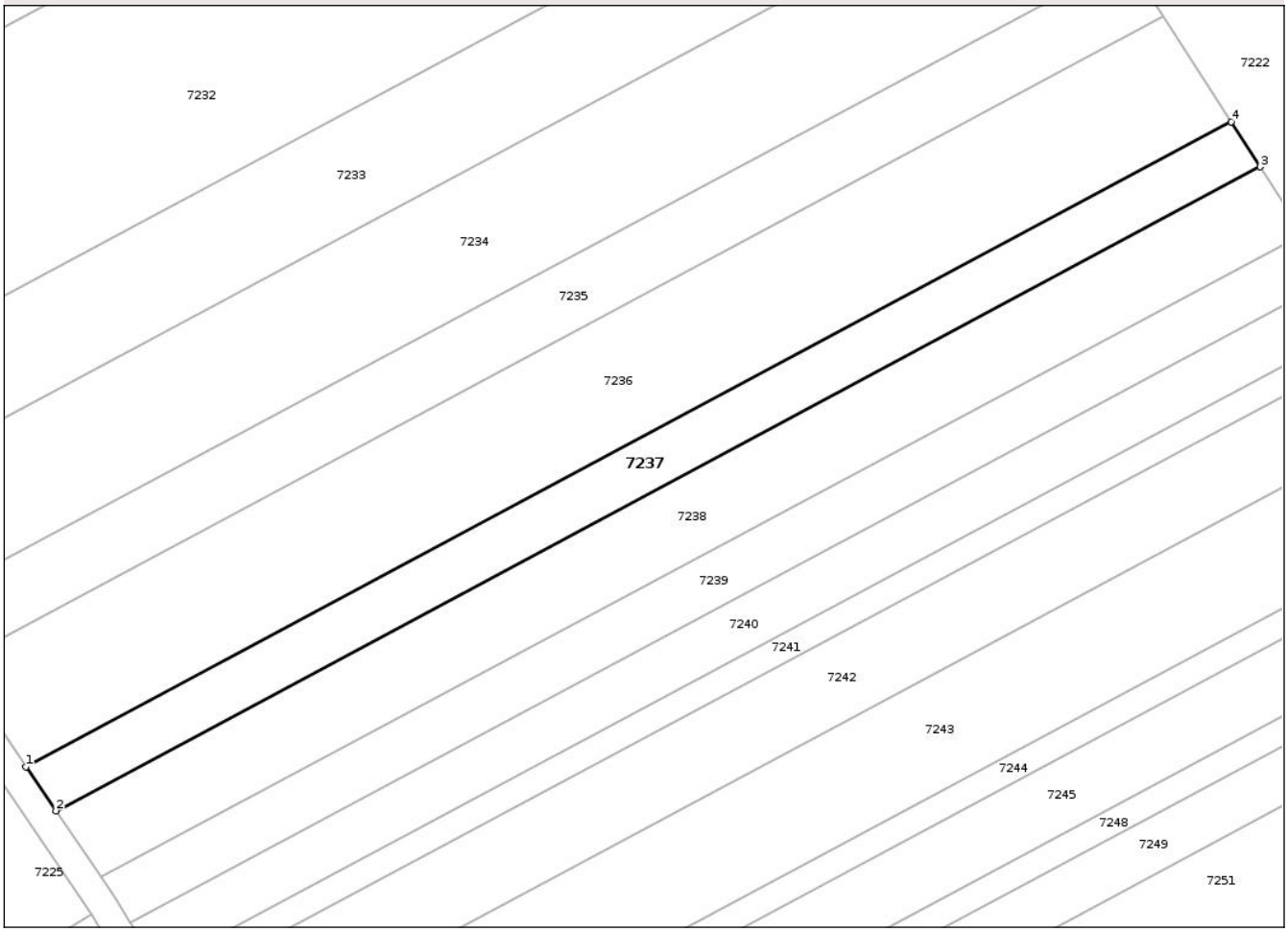

Date referitoare la teren

Crt	Categorie folosință	Intra vilan	Suprafaţa (mp)	Tarla	Parcelă	Nr. topo	Observaţii / Referinţe
1	arabil	NU	1.400	153	2158/4	-	

Lungime Segmente
1) Valorile lungimilor segmentelor sunt obţinute din proiecţie în plan.

Punct început	X / Y	Punct sfârşit	X / Y	Lungime segment (** (m)
1	424.417,637 545.432,471	2	424.421,807 545.426,34	7.415
2	424.421,807 545.426,34	3	424.589,205 545.515,772	189.79
3	424.589,205 545.515,772	4	424.585,208 545.521,995	7.397
4	424.585,208 545.521,995	1	424.417,637 545.432,471	189.986

**** Lungimile segmentelor sunt determinate în planul de proiecţie Stereo 70 şi sunt rotunjite la 1 milimetru.**

Document care conține date cu caracter personal, protejat de prevederile Regulamentului (UE) nr. 679/2016 și Legii 190/2018

***** Distanţa dintre puncte este formată din segmente cumulate ce sunt mai mici decât valoarea 1 milimetru.**

DATE DESPRE IMOBILUL NR. 7238

Oficiul de Cadastru şi Publicitate Imobiliară ALBA
Biroul de Cadastru şi Publicitate Imobiliară Aiud

A. Partea I. Descrierea imobilului

TEREN Extravilan

Adresa: Jud. Alba

Nr. Crt	Nr cadastral Nr. topografic	Suprafaţa* (mp)	Observaţii / Referinţe
A1		2.100	Sector cadastral:44 Teren neimprejmuit;

B. Partea II. Proprietari şi acte

Inscrieri privitoare la dreptul de proprietate şi alte drepturi reale		Referinţe
/		
Act Administrativ nr. 9392/1264, din 14/11/2001 emis de CJPSDPAT ALBA (titlu de proprietate);		
B1	Intabulare, drept de PROPRIETATE, dobandit prin Reconstituire, cota actuala 1/1	A1
	1) **OPRINCA IOAN**	

C. Partea III. SARCINI .

Inscrieri privind dezmembramintele dreptului de proprietate, drepturi reale de garanţie şi sarcini	Referinţe
NU SUNT	

Document care conține date cu caracter personal, protejat de prevederile Regulamentului (UE) nr. 679/2016 și Legii 190/2018

Anexa Nr. 1 La Partea I

Teren

Nr cadastral	Suprafaţa (mp)*	Observaţii / Referinţe
	2.100	

* Suprafaţa este determinată in planul de proiecţie Stereo 70.

DETALII LINIARE IMOBIL



Date referitoare la teren

Crt	Categorie folosință	Intra vilan	Suprafaţa (mp)	Tarla	Parcelă	Nr. topo	Observaţii / Referinţe
1	arabil	NU	2.100	153	2158/4	-	

Lungime Segmente
1) Valorile lungimilor segmentelor sunt obţinute din proiecţie în plan.

Punct început	X / Y	Punct sfârşit	X / Y	Lungime segment (** (m)
1	424.421,807 545.426,34	2	424.428,072 545.417,132	11.137
2	424.428,072 545.417,132	3	424.595,21 545.506,425	189.495
3	424.595,21 545.506,425	4	424.589,205 545.515,772	11.109
4	424.589,205 545.515,772	1	424.421,807 545.426,34	189.79

**** Lungimile segmentelor sunt determinate în planul de proiecţie Stereo 70 şi sunt rotunjite la 1 milimetru.**

Document care conține date cu caracter personal, protejat de prevederile Regulamentului (UE) nr. 679/2016 și Legii 190/2018

***** Distanţa dintre puncte este formată din segmente cumulate ce sunt mai mici decât valoarea 1 milimetru.**

DATE DESPRE IMOBILUL NR. 7239

Oficiul de Cadastru şi Publicitate Imobiliară ALBA
Biroul de Cadastru şi Publicitate Imobiliară Aiud

A. Partea I. Descrierea imobilului

TEREN Extravilan

Adresa: Jud. Alba

Nr. Crt	Nr cadastral Nr. topografic	Suprafaţa* (mp)	Observaţii / Referinţe
A1		1.400	Sector cadastral:44 Teren neimprejmuit;

B. Partea II. Proprietari şi acte

Inscrieri privitoare la dreptul de proprietate şi alte drepturi reale		Referinţe
/		
Act Administrativ nr. 11439/1311, din 21/11/2001 emis de CJPSDPAT ALBA (titlu de proprietate);		
B1	Intabulare, drept de PROPRIETATE, dobandit prin Reconstituire, cota actuala 1/1	A1
	1) **MÎSCA NICOLAE**	

C. Partea III. SARCINI .

Inscrieri privind dezmembramintele dreptului de proprietate, drepturi reale de garanţie şi sarcini	Referinţe
NU SUNT	

Document care conține date cu caracter personal, protejat de prevederile Regulamentului (UE) nr. 679/2016 și Legii 190/2018

Anexa Nr. 1 La Partea I

Teren

Nr cadastral	Suprafaţa (mp)*	Observaţii / Referinţe
	1.400	

* Suprafaţa este determinată in planul de proiecţie Stereo 70.

DETALII LINIARE IMOBIL

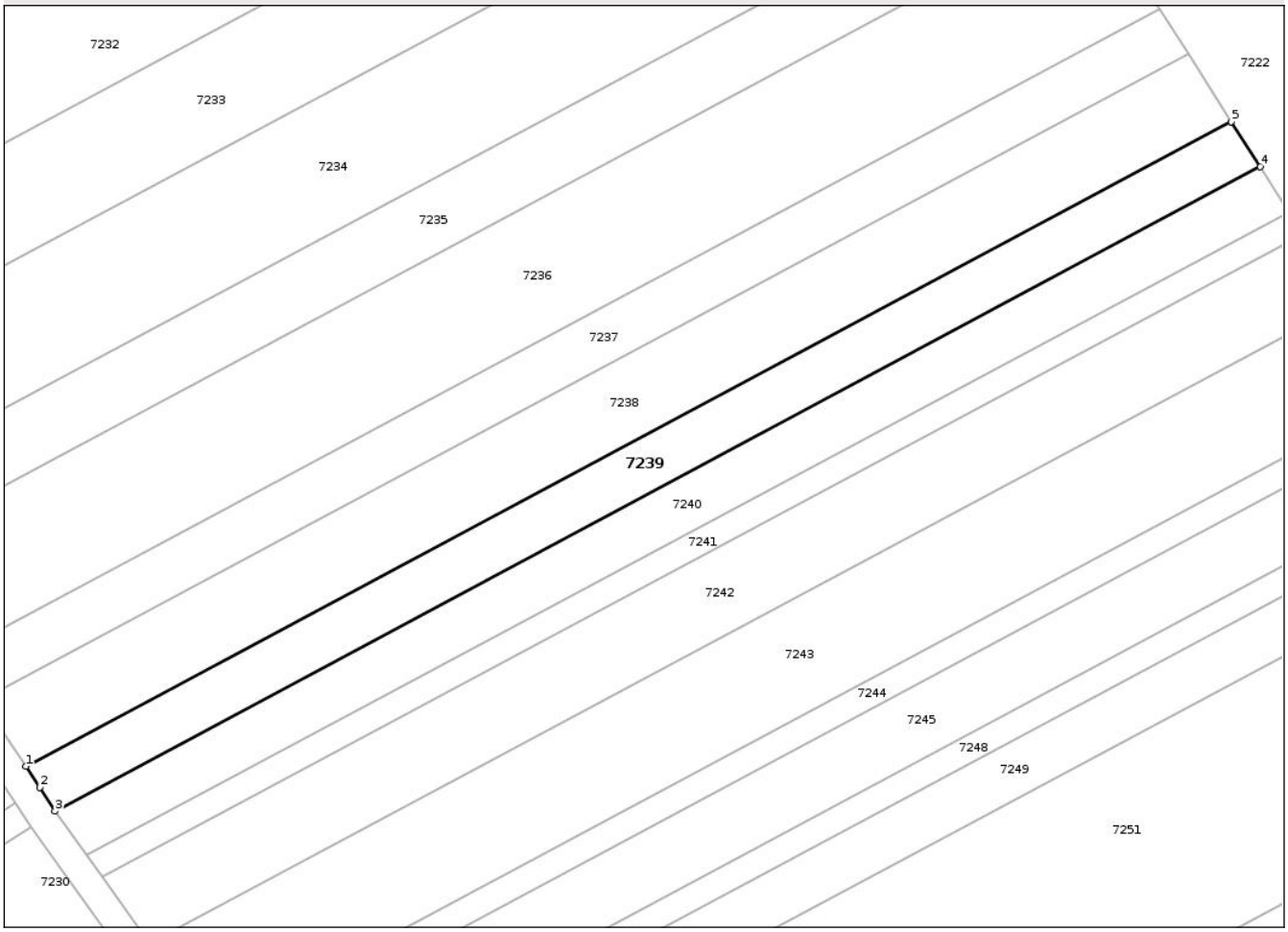

Date referitoare la teren

Crt	Categorie folosință	Intra vilan	Suprafaţa (mp)	Tarla	Parcelă	Nr. topo	Observaţii / Referinţe
1	arabil	NU	1.400	153	2158/4	-	

Lungime Segmente
1) Valorile lungimilor segmentelor sunt obţinute din proiecţie în plan.

Punct început	X / Y	Punct sfârşit	X / Y	Lungime segment (** (m)
1	424.428,072 545.417,132	2	424.430,031 545.414,251	3.484
2	424.430,031 545.414,251	3	424.432,105 545.410,908	3.934
3	424.432,105 545.410,908	4	424.599,217 545.500,187	189.465
4	424.599,217 545.500,187	5	424.595,21 545.506,425	7.414
5	424.595,21 545.506,425	1	424.428,072 545.417,132	189.495

Document care conține date cu caracter personal, protejat de prevederile Regulamentului (UE) nr. 679/2016 și Legii 190/2018

** Lungimile segmentelor sunt determinate în planul de proiecţie Stereo 70 şi sunt rotunjite la 1 milimetru.
*** Distanţa dintre puncte este formată din segmente cumulate ce sunt mai mici decât valoarea 1 milimetru.

Document care conține date cu caracter personal, protejat de prevederile Regulamentului (UE) nr. 679/2016 și Legii 190/2018

DATE DESPRE IMOBILUL NR. 7240

Oficiul de Cadastru şi Publicitate Imobiliară ALBA
Biroul de Cadastru şi Publicitate Imobiliară Aiud

A. Partea I. Descrierea imobilului

TEREN Extravilan

Adresa: Jud. Alba

Nr. Crt	Nr cadastral Nr. topografic	Suprafaţa* (mp)	Observaţii / Referinţe
A1		1.400	Sector cadastral:44 Teren neimprejmuit;

B. Partea II. Proprietari şi acte

Inscrieri privitoare la dreptul de proprietate şi alte drepturi reale		Referinţe
/		
Act Administrativ nr. 11439/1302, din 19/11/2001 emis de CJPSDPAT ALBA (titlu de proprietate);		
B1	Intabulare, drept de PROPRIETATE, dobandit prin Reconstituire, cota actuala 1/1	A1
	1) **OPRINCA ANA**	

C. Partea III. SARCINI .

Inscrieri privind dezmembramintele dreptului de proprietate, drepturi reale de garanţie şi sarcini	Referinţe
NU SUNT	

Document care conține date cu caracter personal, protejat de prevederile Regulamentului (UE) nr. 679/2016 și Legii 190/2018

Anexa Nr. 1 La Partea I

Teren

Nr cadastral	Suprafaţa (mp)*	Observaţii / Referinţe
	1.400	

* Suprafaţa este determinată in planul de proiecţie Stereo 70.

DETALII LINIARE IMOBIL

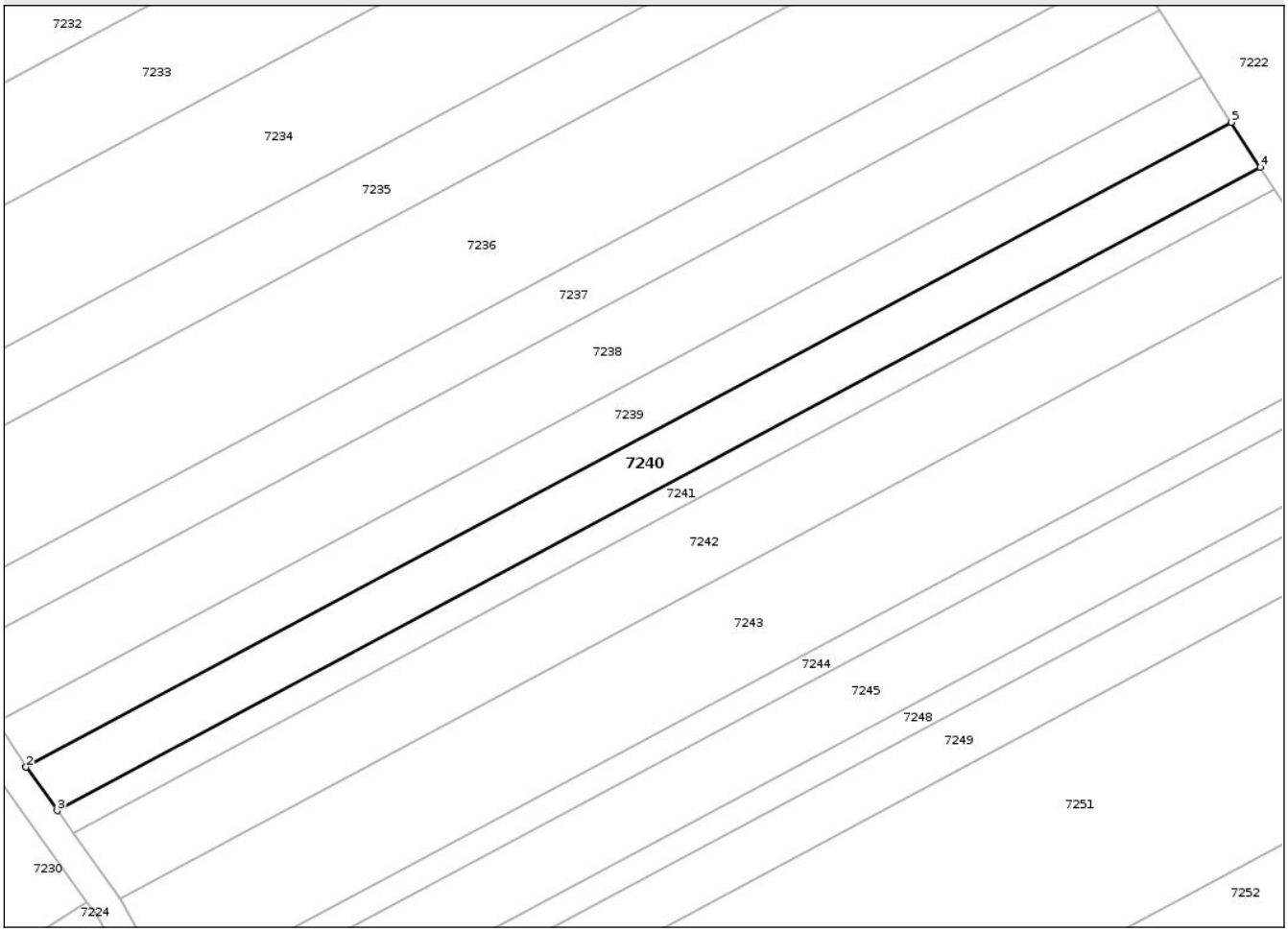

Date referitoare la teren

Crt	Categorie folosință	Intra vilan	Suprafaţa (mp)	Tarla	Parcelă	Nr. topo	Observaţii / Referinţe
1	arabil	NU	1.400	153	2158/6	-	

Lungime Segmente
1) Valorile lungimilor segmentelor sunt obţinute din proiecţie în plan.

Punct început	X / Y	Punct sfârşit	X / Y	Lungime segment (** (m)
1	424.432,105 545.410,908	2	424.432,116 545.410,891	0.02
2	424.432,116 545.410,891	3	424.436,44 545.404,838	7.438
3	424.436,44 545.404,838	4	424.603,227 545.493,944	189.097
4	424.603,227 545.493,944	5	424.599,217 545.500,187	7.42
5	424.599,217 545.500,187	1	424.432,105 545.410,908	189.465

Document care conține date cu caracter personal, protejat de prevederile Regulamentului (UE) nr. 679/2016 și Legii 190/2018

** Lungimile segmentelor sunt determinate în planul de proiecţie Stereo 70 şi sunt rotunjite la 1 milimetru.
*** Distanţa dintre puncte este formată din segmente cumulate ce sunt mai mici decât valoarea 1 milimetru.

DATE DESPRE IMOBILUL NR. 7241

Oficiul de Cadastru şi Publicitate Imobiliară ALBA
Biroul de Cadastru şi Publicitate Imobiliară Aiud

A. Partea I. Descrierea imobilului

TEREN Extravilan

Adresa: Jud. Alba

Nr. Crt	Nr cadastral Nr. topografic	Suprafaţa* (mp)	Observaţii / Referinţe
A1		700	Sector cadastral:44 Teren neimprejmuit;

B. Partea II. Proprietari şi acte

Inscrieri privitoare la dreptul de proprietate şi alte drepturi reale		Referinţe
/		
Act Administrativ nr. 11439/1391, din 27/12/2002 emis de CJPSDPAT ALBA (titlu de proprietate);		
B1	Intabulare, drept de PROPRIETATE, dobandit prin Reconstituire, cota actuala 1/1	A1
	1) **PITEA VALERIU**	

C. Partea III. SARCINI .

Inscrieri privind dezmembramintele dreptului de proprietate, drepturi reale de garanţie şi sarcini	Referinţe
NU SUNT	

Document care conține date cu caracter personal, protejat de prevederile Regulamentului (UE) nr. 679/2016 și Legii 190/2018

Anexa Nr. 1 La Partea I

Teren

Nr cadastral	Suprafaţa (mp)*	Observaţii / Referinţe
	700	

* Suprafaţa este determinată in planul de proiecţie Stereo 70.

DETALII LINIARE IMOBIL



Date referitoare la teren

Crt	Categorie folosință	Intra vilan	Suprafaţa (mp)	Tarla	Parcelă	Nr. topo	Observaţii / Referinţe
1	vie	NU	700	153	2158/6	-	

Lungime Segmente
1) Valorile lungimilor segmentelor sunt obţinute din proiecţie în plan.

Punct început	X / Y	Punct sfârşit	X / Y	Lungime segment (** (m)
1	424.603,227 545.493,944	2	424.436,44 545.404,838	189.097
2	424.436,44 545.404,838	3	424.438,611 545.401,799	3.735
3	424.438,611 545.401,799	4	424.605,235 545.490,818	188.913
4	424.605,235 545.490,818	1	424.603,227 545.493,944	3.716

**** Lungimile segmentelor sunt determinate în planul de proiecţie Stereo 70 şi sunt rotunjite la 1 milimetru.**

Document care conține date cu caracter personal, protejat de prevederile Regulamentului (UE) nr. 679/2016 și Legii 190/2018

***** Distanţa dintre puncte este formată din segmente cumulate ce sunt mai mici decât valoarea 1 milimetru.**

DATE DESPRE IMOBILUL NR. 7242

Oficiul de Cadastru şi Publicitate Imobiliară ALBA
Biroul de Cadastru şi Publicitate Imobiliară Aiud

A. Partea I. Descrierea imobilului

TEREN Extravilan

Adresa: Jud. Alba

Nr. Crt	Nr cadastral Nr. topografic	Suprafaţa* (mp)	Observaţii / Referinţe
A1		2.100	Sector cadastral:44 Teren neimprejmuit;

B. Partea II. Proprietari şi acte

Inscrieri privitoare la dreptul de proprietate şi alte drepturi reale		Referinţe
/		
Act Administrativ nr. 9392/1268, din 14/11/2001 emis de CJPSDPAT ALBA (titlu de proprietate);		
B1	Intabulare, drept de PROPRIETATE, dobandit prin Reconstituire, cota actuala 1/1	A1
	1) **MISCA GHEORGHE**	

C. Partea III. SARCINI .

Inscrieri privind dezmembramintele dreptului de proprietate, drepturi reale de garanţie şi sarcini	Referinţe
NU SUNT	

Document care conține date cu caracter personal, protejat de prevederile Regulamentului (UE) nr. 679/2016 și Legii 190/2018

Anexa Nr. 1 La Partea I

Teren

Nr cadastral	Suprafaţa (mp)*	Observaţii / Referinţe
	2.100	

* Suprafaţa este determinată in planul de proiecţie Stereo 70.

DETALII LINIARE IMOBIL



Date referitoare la teren

Crt	Categorie folosință	Intra vilan	Suprafaţa (mp)	Tarla	Parcelă	Nr. topo	Observaţii / Referinţe
1	arabil	NU	2.100	153	2158/7	-	

Lungime Segmente
1) Valorile lungimilor segmentelor sunt obţinute din proiecţie în plan.

Punct început	X / Y	Punct sfârşit	X / Y	Lungime segment (** (m)
1	424.438,611 545.401,799	2	424.445,137 545.392,664	11.227
2	424.445,137 545.392,664	3	424.611,272 545.481,421	188.358
3	424.611,272 545.481,421	4	424.605,235 545.490,818	11.169
4	424.605,235 545.490,818	1	424.438,611 545.401,799	188.913

**** Lungimile segmentelor sunt determinate în planul de proiecţie Stereo 70 şi sunt rotunjite la 1 milimetru.**

Document care conține date cu caracter personal, protejat de prevederile Regulamentului (UE) nr. 679/2016 și Legii 190/2018

***** Distanţa dintre puncte este formată din segmente cumulate ce sunt mai mici decât valoarea 1 milimetru.**

DATE DESPRE IMOBILUL NR. 7243

Oficiul de Cadastru şi Publicitate Imobiliară ALBA
Biroul de Cadastru şi Publicitate Imobiliară Aiud

A. Partea I. Descrierea imobilului

TEREN Extravilan

Adresa: Jud. Alba

Nr. Crt	Nr cadastral Nr. topografic	Suprafaţa* (mp)	Observaţii / Referinţe
A1		2.800	Sector cadastral:44 Teren neimprejmuit;

B. Partea II. Proprietari şi acte

Inscrieri privitoare la dreptul de proprietate şi alte drepturi reale		Referinţe
/		
Act Administrativ nr. 11439/1389, din 27/12/2002 emis de CJPSDPAT ALBA (titlu de proprietate);		
B1	Intabulare, drept de PROPRIETATE, dobandit prin Reconstituire, cota actuala 1/1	A1
	1) **TIBOC CANDIT**	

C. Partea III. SARCINI .

Inscrieri privind dezmembramintele dreptului de proprietate, drepturi reale de garanţie şi sarcini	Referinţe
NU SUNT	

Document care conține date cu caracter personal, protejat de prevederile Regulamentului (UE) nr. 679/2016 și Legii 190/2018

Anexa Nr. 1 La Partea I

Teren

Nr cadastral	Suprafaţa (mp)*	Observaţii / Referinţe
	2.800	

* Suprafaţa este determinată in planul de proiecţie Stereo 70.

DETALII LINIARE IMOBIL

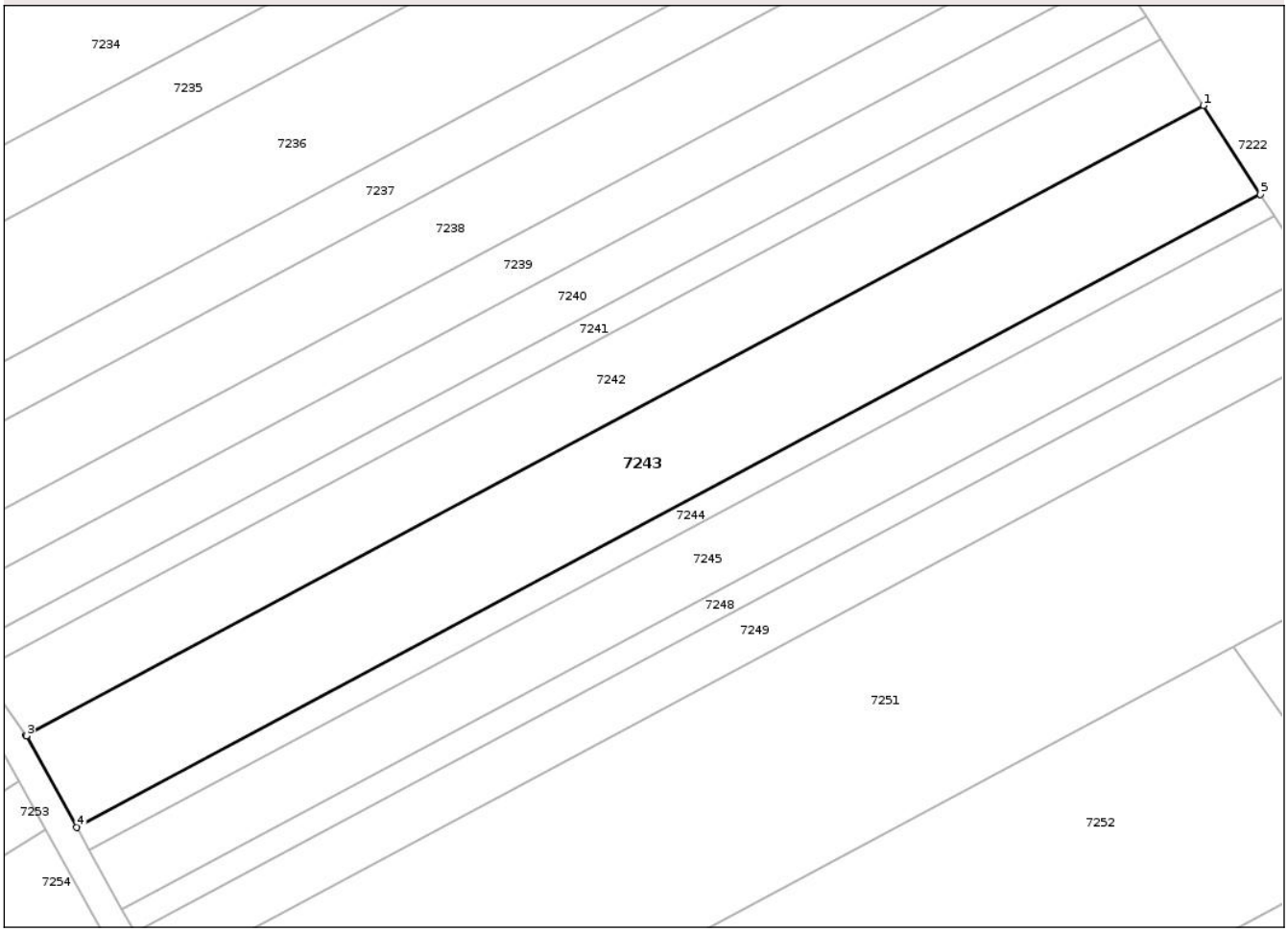

Date referitoare la teren

Crt	Categorie folosință	Intra vilan	Suprafaţa (mp)	Tarla	Parcelă	Nr. topo	Observaţii / Referinţe
1	arabil	NU	2.800	153	2158/7	-	

Lungime Segmente
1) Valorile lungimilor segmentelor sunt obţinute din proiecţie în plan.

Punct început	X / Y	Punct sfârşit	X / Y	Lungime segment (** (m)
1	424.611,272 545.481,421	2	424.445,137 545.392,664	188.358
2	424.445,137 545.392,664	3	424.445,195 545.392,583	0.1
3	424.445,195 545.392,583	4	424.452,328 545.379,695	14.731
4	424.452,328 545.379,695	5	424.619,312 545.468,905	189.319
5	424.619,312 545.468,905	1	424.611,272 545.481,421	14.876

Document care conține date cu caracter personal, protejat de prevederile Regulamentului (UE) nr. 679/2016 și Legii 190/2018

** Lungimile segmentelor sunt determinate în planul de proiecţie Stereo 70 şi sunt rotunjite la 1 milimetru.
*** Distanţa dintre puncte este formată din segmente cumulate ce sunt mai mici decât valoarea 1 milimetru.

DATE DESPRE IMOBILUL NR. 7244

Oficiul de Cadastru şi Publicitate Imobiliară ALBA
Biroul de Cadastru şi Publicitate Imobiliară Aiud

A. Partea I. Descrierea imobilului

TEREN Extravilan

Adresa: Jud. Alba

Nr. Crt	Nr cadastral Nr. topografic	Suprafaţa* (mp)	Observaţii / Referinţe
A1		700	Sector cadastral:44 Teren neimprejmuit;

B. Partea II. Proprietari şi acte

Inscrieri privitoare la dreptul de proprietate şi alte drepturi reale		Referinţe
/		
Act Administrativ nr. 9392/1272, din 15/11/2001 emis de CJPSDPAT ALBA (titlu de proprietate);		
B1	Intabulare, drept de PROPRIETATE, dobandit prin Reconstituire, cota actuala 1/1	A1
	1) **FOCSAN IOAN**	

C. Partea III. SARCINI .

Inscrieri privind dezmembramintele dreptului de proprietate, drepturi reale de garanţie şi sarcini	Referinţe
NU SUNT	

Document care conține date cu caracter personal, protejat de prevederile Regulamentului (UE) nr. 679/2016 și Legii 190/2018

Anexa Nr. 1 La Partea I

Teren

Nr cadastral	Suprafaţa (mp)*	Observaţii / Referinţe
	700	

* Suprafaţa este determinată in planul de proiecţie Stereo 70.

DETALII LINIARE IMOBIL

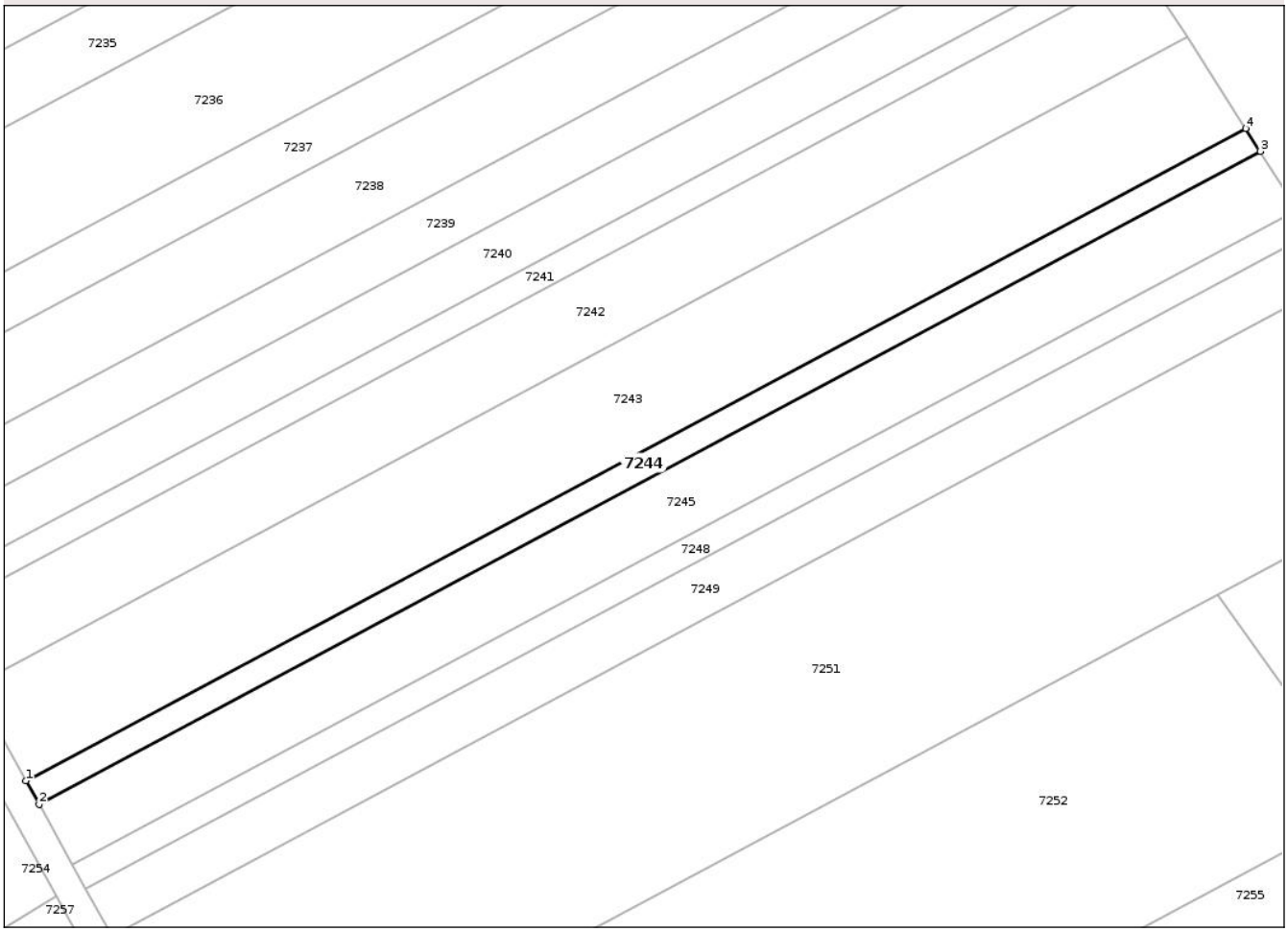

Date referitoare la teren

Crt	Categorie folosință	Intra vilan	Suprafaţa (mp)	Tarla	Parcelă	Nr. topo	Observaţii / Referinţe
1	arabil	NU	700	153	2158/7	-	

Lungime Segmente
1) Valorile lungimilor segmentelor sunt obţinute din proiecţie în plan.

Punct început	X / Y	Punct sfârşit	X / Y	Lungime segment (** (m)
1	424.452,328 545.379,695	2	424.454,118 545.376,462	3.695
2	424.454,118 545.376,462	3	424.621,315 545.465,786	189.562
3	424.621,315 545.465,786	4	424.619,312 545.468,905	3.707
4	424.619,312 545.468,905	1	424.452,328 545.379,695	189.319

**** Lungimile segmentelor sunt determinate în planul de proiecţie Stereo 70 şi sunt rotunjite la 1 milimetru.**

Document care conține date cu caracter personal, protejat de prevederile Regulamentului (UE) nr. 679/2016 și Legii 190/2018

***** Distanţa dintre puncte este formată din segmente cumulate ce sunt mai mici decât valoarea 1 milimetru.**

DATE DESPRE IMOBILUL NR. 7245

Oficiul de Cadastru şi Publicitate Imobiliară ALBA
Biroul de Cadastru şi Publicitate Imobiliară Aiud

A. Partea I. Descrierea imobilului

TEREN Extravilan

Adresa: Jud. Alba

Nr. Crt	Nr cadastral Nr. topografic	Suprafaţa* (mp)	Observaţii / Referinţe
A1		1.800	Sector cadastral:44 Teren neimprejmuit;

B. Partea II. Proprietari şi acte

Inscrieri privitoare la dreptul de proprietate şi alte drepturi reale		Referinţe
/		
Act Administrativ nr. 11439/1344, din 18/04/2002 emis de CJPSDPAT ALBA (titlu de proprietate);		
B1	Intabulare, drept de PROPRIETATE, dobandit prin Reconstituire, cota actuala 1/1	A1
	1) **CRISTEA IOAN**	

C. Partea III. SARCINI .

Inscrieri privind dezmembramintele dreptului de proprietate, drepturi reale de garanţie şi sarcini	Referinţe
NU SUNT	

Document care conține date cu caracter personal, protejat de prevederile Regulamentului (UE) nr. 679/2016 și Legii 190/2018

Anexa Nr. 1 La Partea I

Teren

Nr cadastral	Suprafaţa (mp)*	Observaţii / Referinţe
	1.800	

* Suprafaţa este determinată in planul de proiecţie Stereo 70.

DETALII LINIARE IMOBIL



Date referitoare la teren

Crt	Categorie folosință	Intra vilan	Suprafaţa (mp)	Tarla	Parcelă	Nr. topo	Observaţii / Referinţe
1	vie	NU	1.800	153	2158/7	-	

Lungime Segmente
1) Valorile lungimilor segmentelor sunt obţinute din proiecţie în plan.

Punct început	X / Y	Punct sfârşit	X / Y	Lungime segment (** (m)
1	424.454,118 545.376,462	2	424.458,71 545.368,166	9.481
2	424.458,71 545.368,166	3	424.626,455 545.457,784	190.184
3	424.626,455 545.457,784	4	424.621,315 545.465,786	9.511
4	424.621,315 545.465,786	1	424.454,118 545.376,462	189.562

**** Lungimile segmentelor sunt determinate în planul de proiecţie Stereo 70 şi sunt rotunjite la 1 milimetru.**

Document care conține date cu caracter personal, protejat de prevederile Regulamentului (UE) nr. 679/2016 și Legii 190/2018

***** Distanţa dintre puncte este formată din segmente cumulate ce sunt mai mici decât valoarea 1 milimetru.**

DATE DESPRE IMOBILUL NR. 7246

Oficiul de Cadastru şi Publicitate Imobiliară ALBA
Biroul de Cadastru şi Publicitate Imobiliară Aiud

A. Partea I. Descrierea imobilului

TEREN Extravilan

Adresa: Jud. Alba

Nr. Crt	Nr cadastral Nr. topografic	Suprafaţa* (mp)	Observaţii / Referinţe
A1		3.600	Sector cadastral:44 Teren neimprejmuit;

B. Partea II. Proprietari şi acte

Inscrieri privitoare la dreptul de proprietate şi alte drepturi reale		Referinţe
/		
Act Normativ nr. 7, din 13/03/1996 emis de PARLAMENTUL ROMÂNIEI (lege);		
B1	Inscrierea posesiei, drept de PROPRIETATE, dobandit prin Constituire, cota actuala 1/1	A1
	1) **NEIDENTIFICAT NEIDENTIFICAT**	
B2	Se noteaza mentiunea proprietar neidentificat, rezerva comisiei locale de fond funciar	A1

C. Partea III. SARCINI .

Inscrieri privind dezmembramintele dreptului de proprietate, drepturi reale de garanţie şi sarcini	Referinţe
NU SUNT	

Document care conține date cu caracter personal, protejat de prevederile Regulamentului (UE) nr. 679/2016 și Legii 190/2018

Anexa Nr. 1 La Partea I

Teren

Nr cadastral	Suprafaţa (mp)*	Observaţii / Referinţe
	3.600	

* Suprafaţa este determinată in planul de proiecţie Stereo 70.

DETALII LINIARE IMOBIL

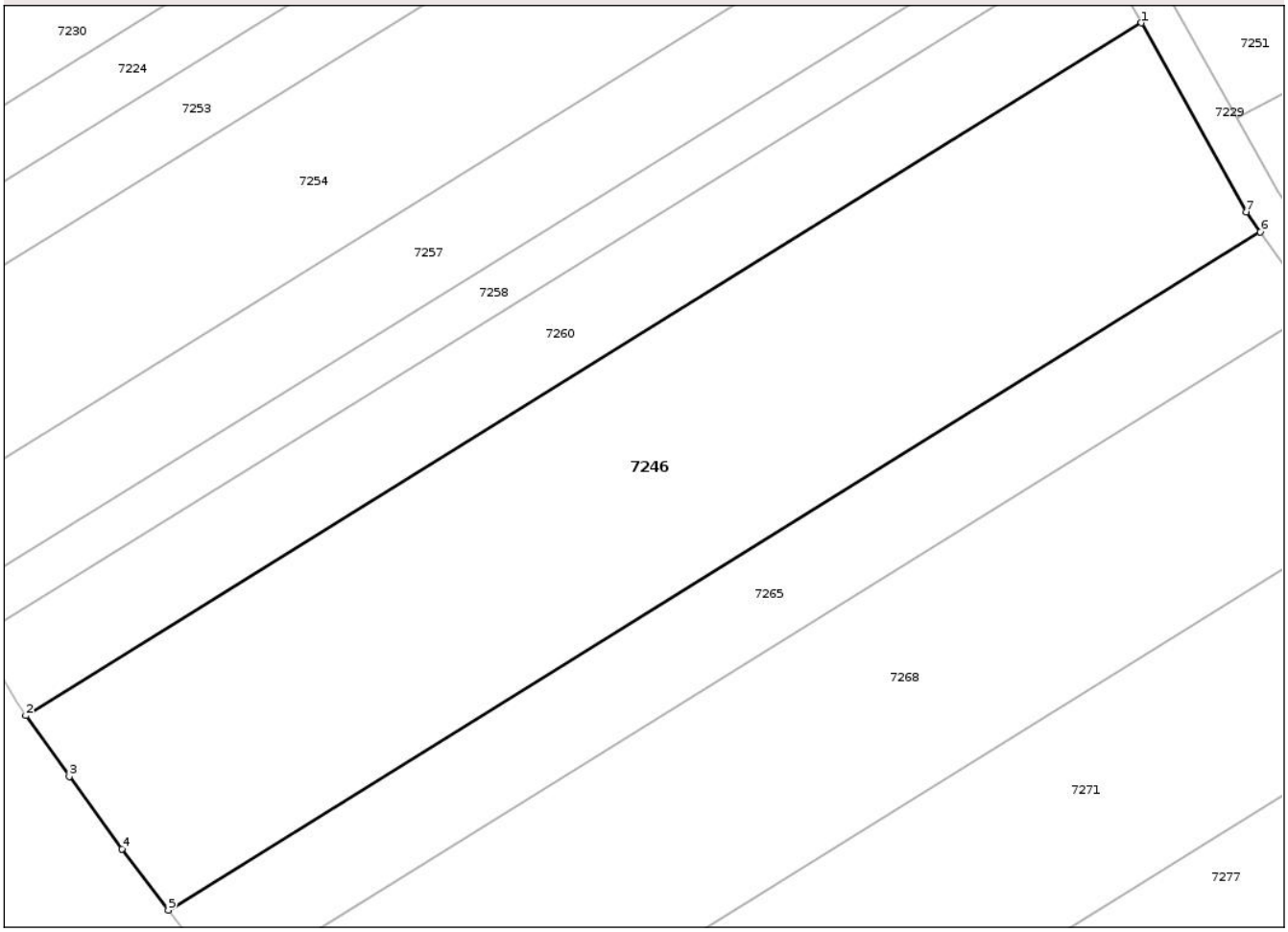

Date referitoare la teren

Crt	Categorie folosință	Intra vilan	Suprafaţa (mp)	Tarla	Parcelă	Nr. topo	Observaţii / Referinţe
1	arabil	NU	3.600	153	2127/2/6/1/1	-	

Lungime Segmente
1) Valorile lungimilor segmentelor sunt obţinute din proiecţie în plan.

Punct început	X / Y	Punct sfârşit	X / Y	Lungime segment (** (m)
1	424.468,429 545.342,348	2	424.348,572 545.267,984	141.052
2	424.348,572 545.267,984	3	424.353,233 545.261,456	8.021
3	424.353,233 545.261,456	4	424.358,865 545.253,656	9.621
4	424.358,865 545.253,656	5	424.363,89 545.247,121	8.244
5	424.363,89 545.247,121	6	424.481,187 545.319,896	138.039

Document care conține date cu caracter personal, protejat de prevederile Regulamentului (UE) nr. 679/2016 și Legii 190/2018

Punct început	X / Y	Punct sfârşit	X / Y	Lungime segment (** (m)
6	424.481,187 545.319,896	7	424.479,67 545.322,041	2.627
7	424.479,67 545.322,041	1	424.468,429 545.342,348	23.21

** Lungimile segmentelor sunt determinate în planul de proiecţie Stereo 70 şi sunt rotunjite la 1 milimetru.
*** Distanţa dintre puncte este formată din segmente cumulate ce sunt mai mici decât valoarea 1 milimetru.

Document care conține date cu caracter personal, protejat de prevederile Regulamentului (UE) nr. 679/2016 și Legii 190/2018

DATE DESPRE IMOBILUL NR. 7247

Oficiul de Cadastru şi Publicitate Imobiliară ALBA
Biroul de Cadastru şi Publicitate Imobiliară Aiud

A. Partea I. Descrierea imobilului

TEREN Extravilan

Adresa: Jud. Alba

Nr. Crt	Nr cadastral Nr. topografic	Suprafaţa* (mp)	Observaţii / Referinţe
A1		1.100	Sector cadastral:44 Teren neimprejmuit;

B. Partea II. Proprietari şi acte

Inscrieri privitoare la dreptul de proprietate şi alte drepturi reale		Referinţe
/		
Act Normativ nr. 7, din 13/03/1996 emis de PARLAMENTUL ROMÂNIEI (lege);		
B1	Inscrierea posesiei, drept de PROPRIETATE, dobandit prin Constituire, cota actuala 1/1	A1
	1) **NEIDENTIFICAT NEIDENTIFICAT**	
B2	Se noteaza mentiunea proprietar neidentificat, rezerva comisiei locale de fond funciar	A1

C. Partea III. SARCINI .

Inscrieri privind dezmembramintele dreptului de proprietate, drepturi reale de garanţie şi sarcini	Referinţe
NU SUNT	

Document care conține date cu caracter personal, protejat de prevederile Regulamentului (UE) nr. 679/2016 și Legii 190/2018

Anexa Nr. 1 La Partea I

Teren

Nr cadastral	Suprafaţa (mp)*	Observaţii / Referinţe
	1.100	

* Suprafaţa este determinată in planul de proiecţie Stereo 70.

DETALII LINIARE IMOBIL

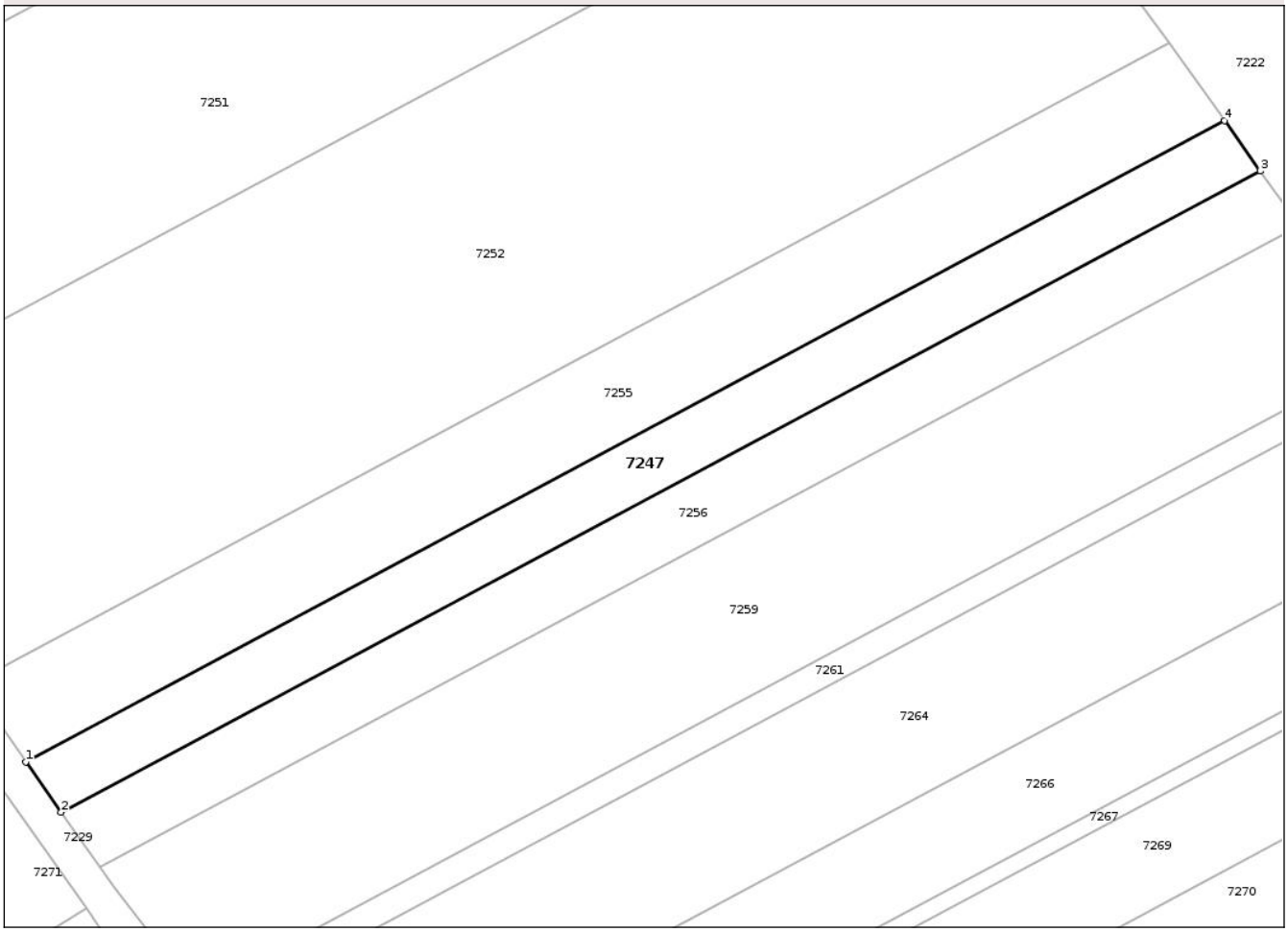

Date referitoare la teren

Crt	Categorie folosință	Intra vilan	Suprafaţa (mp)	Tarla	Parcelă	Nr. topo	Observaţii / Referinţe
1	arabil	NU	1.100	153	2127/1/6/1/1	-	

Lungime Segmente
1) Valorile lungimilor segmentelor sunt obţinute din proiecţie în plan.

Punct început	X / Y	Punct sfârşit	X / Y	Lungime segment (** (m)
1	424.504,53 545.293,598	2	424.508,598 545.287,8	7.083
2	424.508,598 545.287,8	3	424.646,622 545.361,539	156.486
3	424.646,622 545.361,539	4	424.642,498 545.367,307	7.091
4	424.642,498 545.367,307	1	424.504,53 545.293,598	156.424

**** Lungimile segmentelor sunt determinate în planul de proiecţie Stereo 70 şi sunt rotunjite la 1 milimetru.**

Document care conține date cu caracter personal, protejat de prevederile Regulamentului (UE) nr. 679/2016 și Legii 190/2018

***** Distanţa dintre puncte este formată din segmente cumulate ce sunt mai mici decât valoarea 1 milimetru.**

Document care conține date cu caracter personal, protejat de prevederile Regulamentului (UE) nr. 679/2016 și Legii 190/2018

DATE DESPRE IMOBILUL NR. 7248

Oficiul de Cadastru şi Publicitate Imobiliară ALBA
Biroul de Cadastru şi Publicitate Imobiliară Aiud

A. Partea I. Descrierea imobilului

TEREN Extravilan

Adresa: Jud. Alba

Nr. Crt	Nr cadastral Nr. topografic	Suprafaţa* (mp)	Observaţii / Referinţe
A1		700	Sector cadastral:44 Teren neimprejmuit;

B. Partea II. Proprietari şi acte

Inscrieri privitoare la dreptul de proprietate şi alte drepturi reale		Referinţe
/		
Act Administrativ nr. 19570/1472, din 09/10/2003 emis de CJPSDPAT ALBA (titlu de proprietate);		
B1	Intabulare, drept de PROPRIETATE, dobandit prin Reconstituire, cota actuala 1/1	A1
	1) **IUORAS ANA** 2) **MOLDOVAN AURORA** 3) **IUORAS EUGEN**	

C. Partea III. SARCINI .

Inscrieri privind dezmembramintele dreptului de proprietate, drepturi reale de garanţie şi sarcini	Referinţe
NU SUNT	

Anexa Nr. 1 La Partea I

Teren

Nr cadastral	Suprafaţa (mp)*	Observaţii / Referinţe
	700	

* Suprafaţa este determinată in planul de proiecţie Stereo 70.

DETALII LINIARE IMOBIL

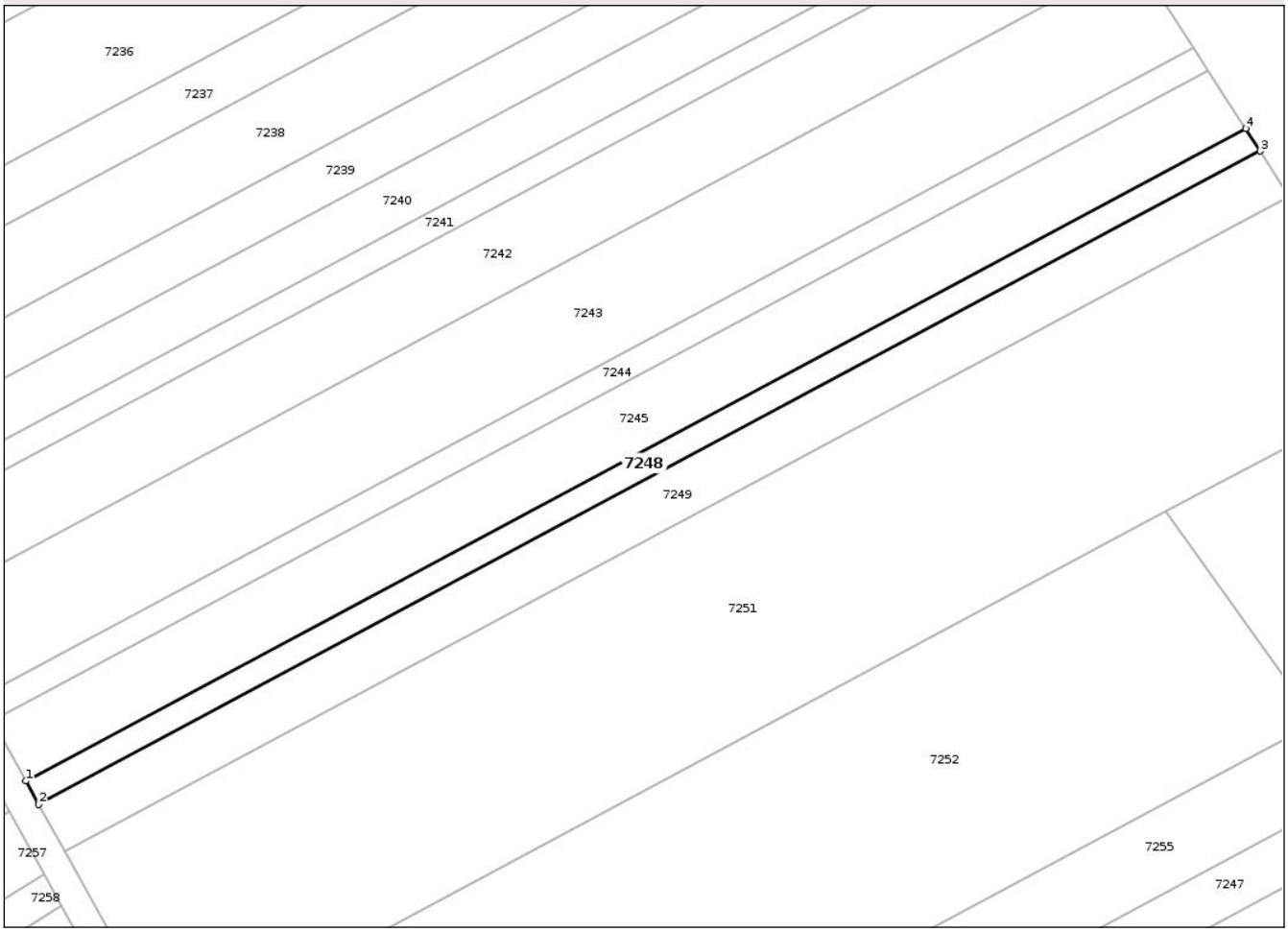

Date referitoare la teren

Crt	Categorie folosință	Intra vilan	Suprafaţa (mp)	Tarla	Parcelă	Nr. topo	Observaţii / Referinţe
1	arabil	NU	700	153	2158/10	-	

Lungime Segmente
1) Valorile lungimilor segmentelor sunt obţinute din proiecţie în plan.

Punct început	X / Y	Punct sfârşit	X / Y	Lungime segment (** (m)
1	424.458,71 545.368,166	2	424.460,491 545.364,948	3.679
2	424.460,491 545.364,948	3	424.628,45 545.454,679	190.425
3	424.628,45 545.454,679	4	424.626,455 545.457,784	3.69
4	424.626,455 545.457,784	1	424.458,71 545.368,166	190.184

**** Lungimile segmentelor sunt determinate în planul de proiecţie Stereo 70 şi sunt rotunjite la 1 milimetru.**

Document care conține date cu caracter personal, protejat de prevederile Regulamentului (UE) nr. 679/2016 și Legii 190/2018

***** Distanţa dintre puncte este formată din segmente cumulate ce sunt mai mici decât valoarea 1 milimetru.**

DATE DESPRE IMOBILUL NR. 7249

Oficiul de Cadastru şi Publicitate Imobiliară ALBA
Biroul de Cadastru şi Publicitate Imobiliară Aiud

A. Partea I. Descrierea imobilului

TEREN Extravilan

Adresa: Jud. Alba

Nr. Crt	Nr cadastral Nr. topografic	Suprafaţa* (mp)	Observaţii / Referinţe
A1		1.400	Sector cadastral:44 Teren neimprejmuit;

B. Partea II. Proprietari şi acte

Inscrieri privitoare la dreptul de proprietate şi alte drepturi reale		Referinţe
/		
Act Administrativ nr. 9392/1275, din 15/11/2001 emis de CJPSDPAT ALBA (titlu de proprietate);		
B1	Intabulare, drept de PROPRIETATE, dobandit prin Reconstituire, cota actuala 1/1	A1
	1) **PITEA AUREL**	

C. Partea III. SARCINI .

Inscrieri privind dezmembramintele dreptului de proprietate, drepturi reale de garanţie şi sarcini	Referinţe
NU SUNT	

Document care conține date cu caracter personal, protejat de prevederile Regulamentului (UE) nr. 679/2016 și Legii 190/2018

Anexa Nr. 1 La Partea I

Teren

Nr cadastral	Suprafaţa (mp)*	Observaţii / Referinţe
	1.400	

* Suprafaţa este determinată in planul de proiecţie Stereo 70.

DETALII LINIARE IMOBIL

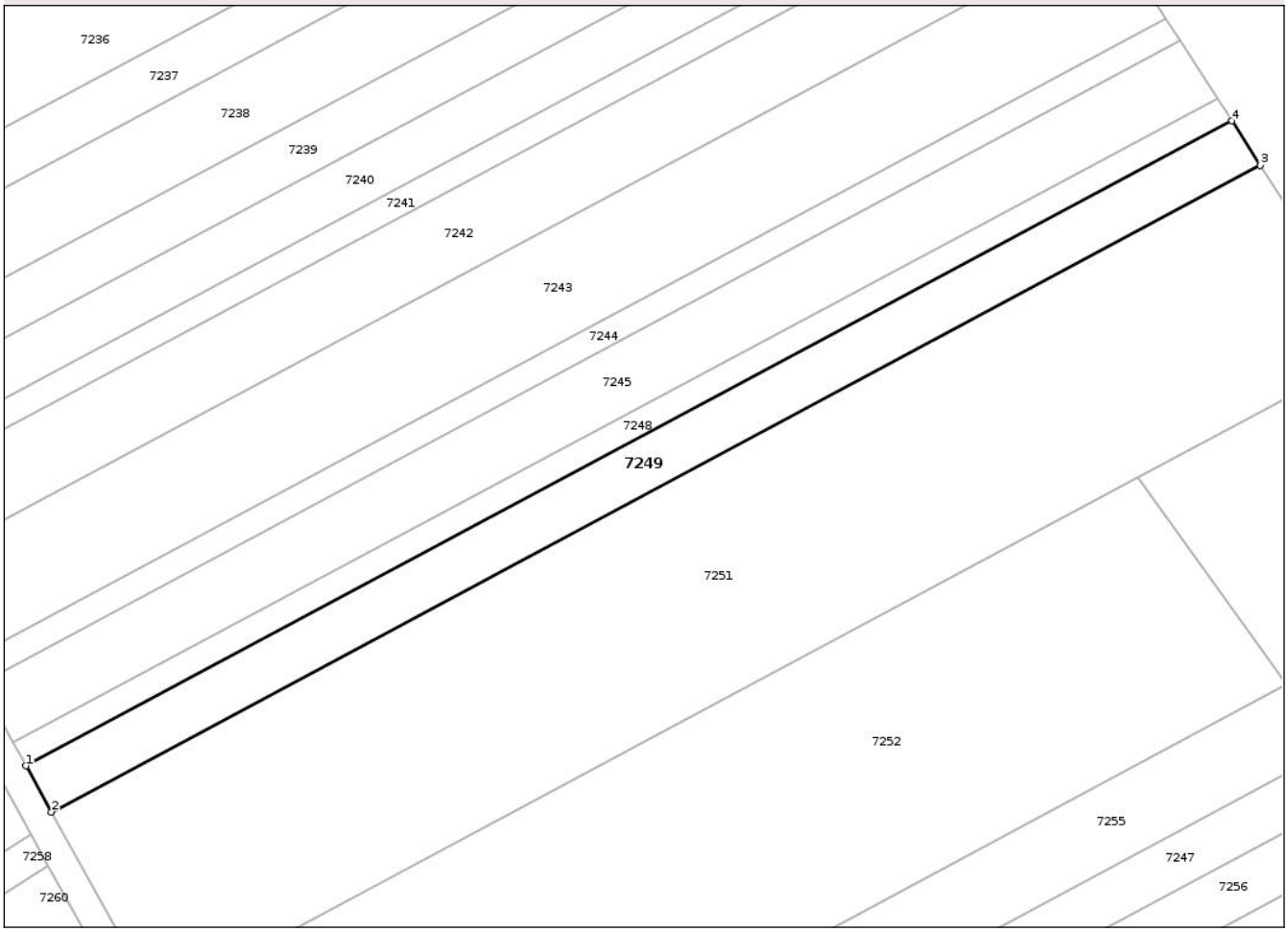

Date referitoare la teren

Crt	Categorie folosință	Intra vilan	Suprafaţa (mp)	Tarla	Parcelă	Nr. topo	Observaţii / Referinţe
1	arabil	NU	1.400	153	2158/10	-	

Lungime Segmente
1) Valorile lungimilor segmentelor sunt obţinute din proiecţie în plan.

Punct început	X / Y	Punct sfârşit	X / Y	Lungime segment (** (m)
1	424.460,491 545.364,948	2	424.464,048 545.358,523	7.344
2	424.464,048 545.358,523	3	424.632,431 545.448,481	190.907
3	424.632,431 545.448,481	4	424.628,45 545.454,679	7.366
4	424.628,45 545.454,679	1	424.460,491 545.364,948	190.425

**** Lungimile segmentelor sunt determinate în planul de proiecţie Stereo 70 şi sunt rotunjite la 1 milimetru.**

Document care conține date cu caracter personal, protejat de prevederile Regulamentului (UE) nr. 679/2016 și Legii 190/2018

***** Distanţa dintre puncte este formată din segmente cumulate ce sunt mai mici decât valoarea 1 milimetru.**

DATE DESPRE IMOBILUL NR. 7251

Oficiul de Cadastru şi Publicitate Imobiliară ALBA
Biroul de Cadastru şi Publicitate Imobiliară Aiud

A. Partea I. Descrierea imobilului

TEREN Extravilan

Adresa: Jud. Alba

Nr. Crt	Nr cadastral Nr. topografic	Suprafaţa* (mp)	Observaţii / Referinţe
A1		5.800	Sector cadastral:44 Teren neimprejmuit;

B. Partea II. Proprietari şi acte

Inscrieri privitoare la dreptul de proprietate şi alte drepturi reale		Referinţe
/		
Act Administrativ nr. 19570/1471, din 09/10/2003 emis de CJPSDPAT ALBA (titlu de proprietate);		
B1	Intabulare, drept de PROPRIETATE, dobandit prin Reconstituire, cota actuala 1/1	A1
	1) **GHERMAN NICOLAE**	

C. Partea III. SARCINI .

Inscrieri privind dezmembramintele dreptului de proprietate, drepturi reale de garanţie şi sarcini	Referinţe
NU SUNT	

Document care conține date cu caracter personal, protejat de prevederile Regulamentului (UE) nr. 679/2016 și Legii 190/2018

Anexa Nr. 1 La Partea I

Teren

Nr cadastral	Suprafaţa (mp)*	Observaţii / Referinţe
	5.800	

* Suprafaţa este determinată in planul de proiecţie Stereo 70.

DETALII LINIARE IMOBIL

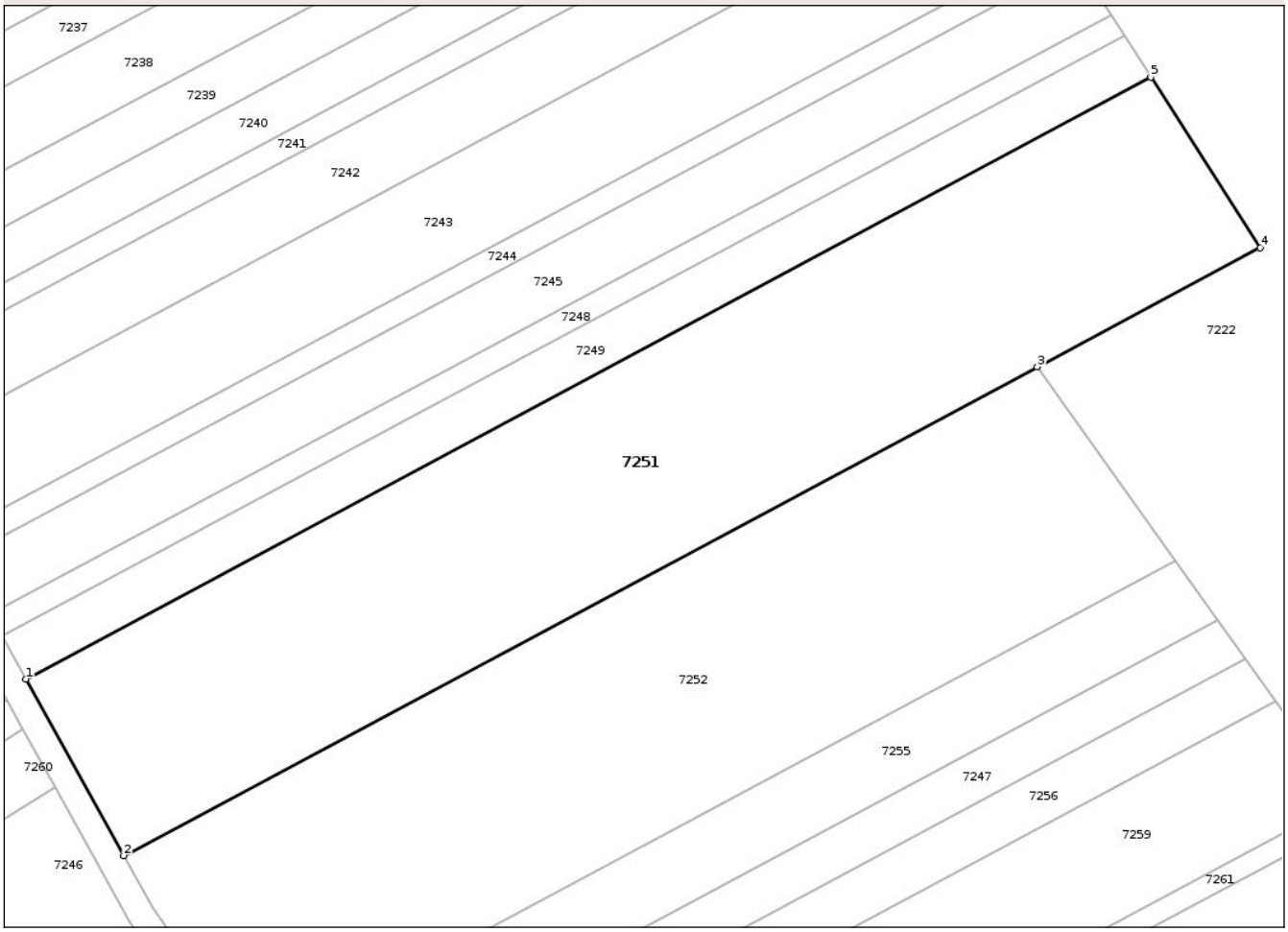

Date referitoare la teren

Crt	Categorie folosință	Intra vilan	Suprafaţa (mp)	Tarla	Parcelă	Nr. topo	Observaţii / Referinţe
1	neproductiv	NU	5.800	153	2158/10	-	

Lungime Segmente
1) Valorile lungimilor segmentelor sunt obţinute din proiecţie în plan.

Punct început	X / Y	Punct sfârşit	X / Y	Lungime segment (** (m)
1	424.464,048 545.358,523	2	424.478,686 545.332,076	30.228
2	424.478,686 545.332,076	3	424.615,448 545.405,141	155.056
3	424.615,448 545.405,141	4	424.648,819 545.422,969	37.834
4	424.648,819 545.422,969	5	424.632,431 545.448,481	30.322
5	424.632,431 545.448,481	1	424.464,048 545.358,523	190.907

Document care conține date cu caracter personal, protejat de prevederile Regulamentului (UE) nr. 679/2016 și Legii 190/2018

** Lungimile segmentelor sunt determinate în planul de proiecţie Stereo 70 şi sunt rotunjite la 1 milimetru.
*** Distanţa dintre puncte este formată din segmente cumulate ce sunt mai mici decât valoarea 1 milimetru.

DATE DESPRE IMOBILUL NR. 7252

Oficiul de Cadastru şi Publicitate Imobiliară ALBA
Biroul de Cadastru şi Publicitate Imobiliară Aiud

A. Partea I. Descrierea imobilului

TEREN Extravilan

Adresa: Jud. Alba

Nr. Crt	Nr cadastral Nr. topografic	Suprafaţa* (mp)	Observaţii / Referinţe
A1		5.500	Sector cadastral:44 Teren neimprejmuit;

B. Partea II. Proprietari şi acte

Inscrieri privitoare la dreptul de proprietate şi alte drepturi reale		Referinţe
/		
Act Administrativ nr. 9392/1265, din 14/11/2001 emis de CJPSDPAT ALBA (titlu de proprietate);		
B1	Intabulare, drept de PROPRIETATE, dobandit prin Reconstituire, cota actuala 1/1	A1
	1) **ONIT OLIVIA**	

C. Partea III. SARCINI .

Inscrieri privind dezmembramintele dreptului de proprietate, drepturi reale de garanţie şi sarcini	Referinţe
NU SUNT	

Document care conține date cu caracter personal, protejat de prevederile Regulamentului (UE) nr. 679/2016 și Legii 190/2018

Anexa Nr. 1 La Partea I

Teren

Nr cadastral	Suprafaţa (mp)*	Observaţii / Referinţe
	5.500	

* Suprafaţa este determinată in planul de proiecţie Stereo 70.

DETALII LINIARE IMOBIL

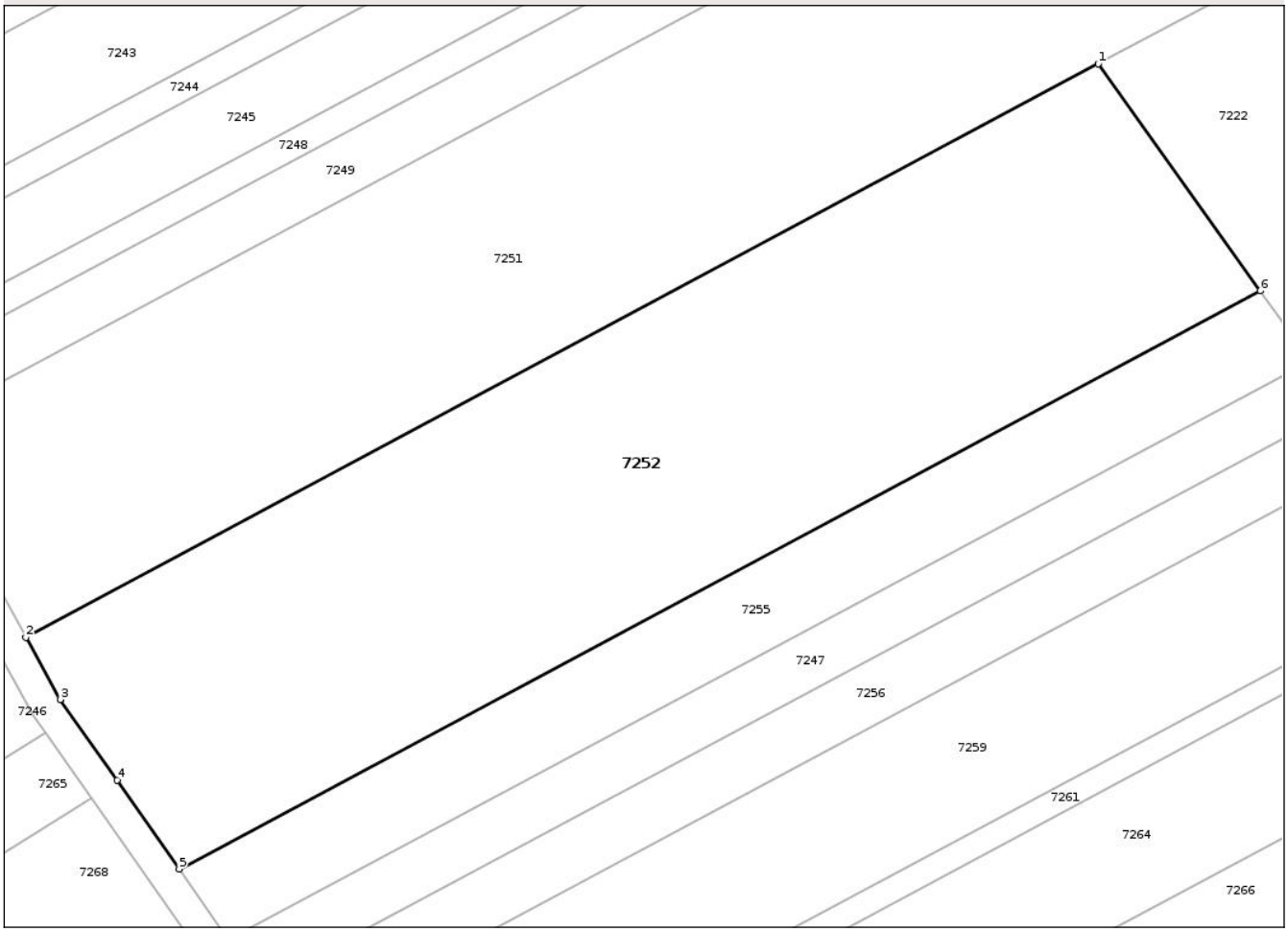

Date referitoare la teren

Crt	Categorie folosință	Intra vilan	Suprafaţa (mp)	Tarla	Parcelă	Nr. topo	Observaţii / Referinţe
1	arabil	NU	5.500	153	2158/12	-	

Lungime Segmente
1) Valorile lungimilor segmentelor sunt obţinute din proiecţie în plan.

Punct început	X / Y	Punct sfârşit	X / Y	Lungime segment (** (m)
1	424.615,448 545.405,141	2	424.478,686 545.332,076	155.056
2	424.478,686 545.332,076	3	424.483,062 545.324,171	9.036
3	424.483,062 545.324,171	4	424.490,306 545.313,866	12.596
4	424.490,306 545.313,866	5	424.498,238 545.302,562	13.809
5	424.498,238 545.302,562	6	424.636,122 545.376,226	156.327

Document care conține date cu caracter personal, protejat de prevederile Regulamentului (UE) nr. 679/2016 și Legii 190/2018

Punct început	X / Y	Punct sfârşit	X / Y	Lungime segment (** (m)
6	424.636,122 545.376,226	1	424.615,448 545.405,141	35.545

** Lungimile segmentelor sunt determinate în planul de proiecţie Stereo 70 şi sunt rotunjite la 1 milimetru.
*** Distanţa dintre puncte este formată din segmente cumulate ce sunt mai mici decât valoarea 1 milimetru.

DATE DESPRE IMOBILUL NR. 7253

Oficiul de Cadastru şi Publicitate Imobiliară ALBA
Biroul de Cadastru şi Publicitate Imobiliară Aiud

A. Partea I. Descrierea imobilului

TEREN Extravilan

Adresa: Jud. Alba

Nr. Crt	Nr cadastral Nr. topografic	Suprafaţa* (mp)	Observaţii / Referinţe
A1		1.100	Sector cadastral:44 Teren neimprejmuit;

B. Partea II. Proprietari şi acte

Inscrieri privitoare la dreptul de proprietate şi alte drepturi reale		Referinţe
/		
Act Administrativ nr. 11439/1366, din 23/12/2002 emis de CJPSDPAT ALBA (titlu de proprietate);		
B1	Intabulare, drept de PROPRIETATE, dobandit prin Reconstituire, cota actuala 1/1	A1
	1) **CHISU MARIA**	

C. Partea III. SARCINI .

Inscrieri privind dezmembramintele dreptului de proprietate, drepturi reale de garanţie şi sarcini	Referinţe
NU SUNT	

Document care conține date cu caracter personal, protejat de prevederile Regulamentului (UE) nr. 679/2016 și Legii 190/2018

Anexa Nr. 1 La Partea I

Teren

Nr cadastral	Suprafaţa (mp)*	Observaţii / Referinţe
	1.100	

* Suprafaţa este determinată in planul de proiecţie Stereo 70.

DETALII LINIARE IMOBIL

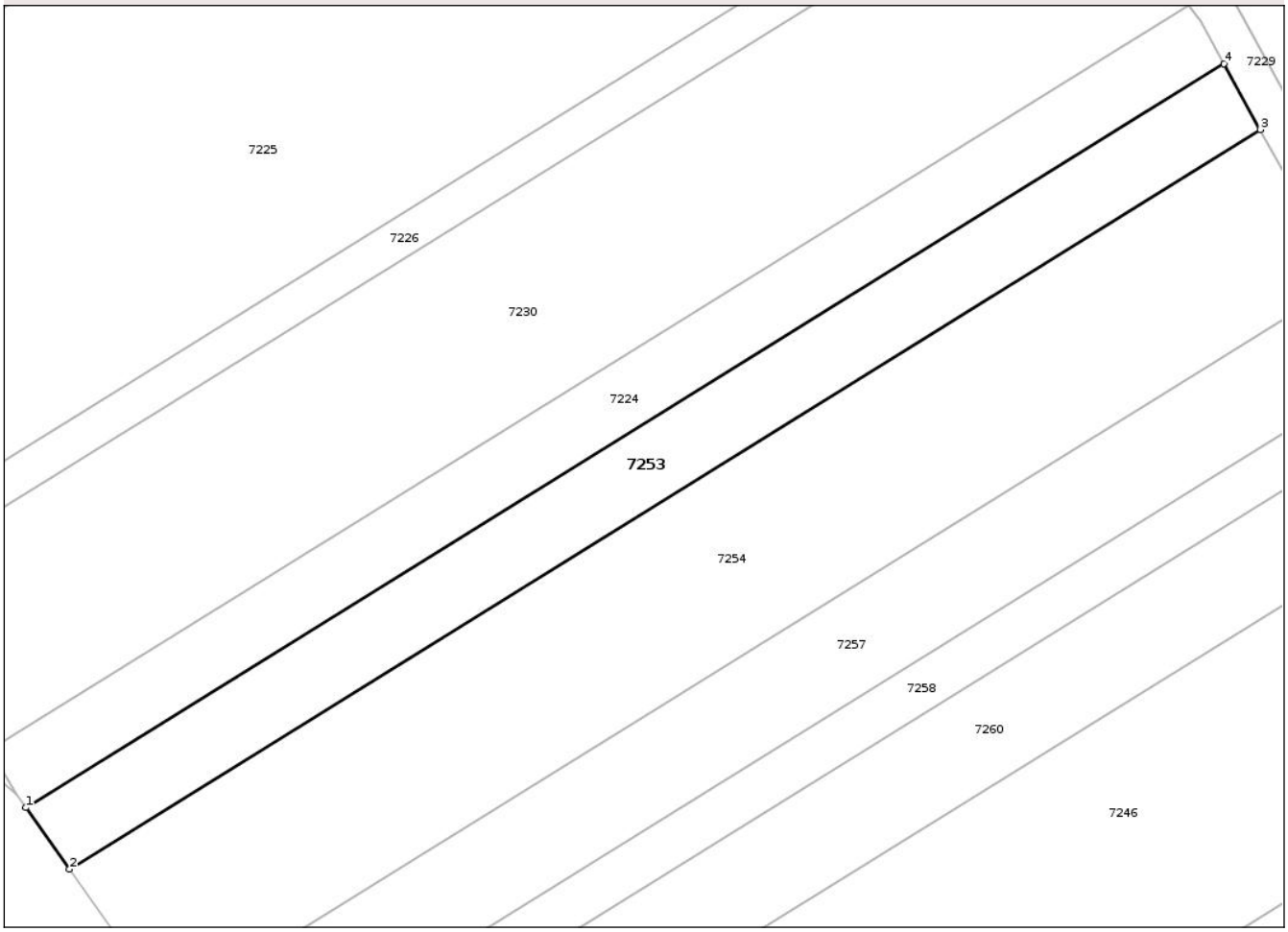

Date referitoare la teren

Crt	Categorie folosință	Intra vilan	Suprafaţa (mp)	Tarla	Parcelă	Nr. topo	Observaţii / Referinţe
1	arabil	NU	1.100	153	2127/1/6	-	

Lungime Segmente
1) Valorile lungimilor segmentelor sunt obţinute din proiecţie în plan.

Punct început	X / Y	Punct sfârşit	X / Y	Lungime segment (** (m)
1	424.322,01 545.310,364	2	424.326,459 545.304,093	7.689
2	424.326,459 545.304,093	3	424.447,898 545.379,439	142.914
3	424.447,898 545.379,439	4	424.444,177 545.386,161	7.683
4	424.444,177 545.386,161	1	424.322,01 545.310,364	143.771

**** Lungimile segmentelor sunt determinate în planul de proiecţie Stereo 70 şi sunt rotunjite la 1 milimetru.**

Document care conține date cu caracter personal, protejat de prevederile Regulamentului (UE) nr. 679/2016 și Legii 190/2018

***** Distanţa dintre puncte este formată din segmente cumulate ce sunt mai mici decât valoarea 1 milimetru.**

DATE DESPRE IMOBILUL NR. 7254

Oficiul de Cadastru şi Publicitate Imobiliară ALBA
Biroul de Cadastru şi Publicitate Imobiliară Aiud

A. Partea I. Descrierea imobilului

TEREN Extravilan

Adresa: Jud. Alba

Nr. Crt	Nr cadastral Nr. topografic	Suprafaţa* (mp)	Observaţii / Referinţe
A1		2.500	Sector cadastral:44 Teren neimprejmuit;

B. Partea II. Proprietari şi acte

Inscrieri privitoare la dreptul de proprietate şi alte drepturi reale		Referinţe
/		
Act Administrativ nr. 11439/1366, din 23/12/2002 emis de CJPSDPAT ALBA (titlu de proprietate);		
B1	Intabulare, drept de PROPRIETATE, dobandit prin Reconstituire, cota actuala 1/1	A1
	1) **CHISU MARIA**	

C. Partea III. SARCINI .

Inscrieri privind dezmembramintele dreptului de proprietate, drepturi reale de garanţie şi sarcini	Referinţe
NU SUNT	

Document care conține date cu caracter personal, protejat de prevederile Regulamentului (UE) nr. 679/2016 și Legii 190/2018

Anexa Nr. 1 La Partea I

Teren

Nr cadastral	Suprafaţa (mp)*	Observaţii / Referinţe
	2.500	

* Suprafaţa este determinată in planul de proiecţie Stereo 70.

DETALII LINIARE IMOBIL



Date referitoare la teren

Crt	Categorie folosință	Intra vilan	Suprafaţa (mp)	Tarla	Parcelă	Nr. topo	Observaţii / Referinţe
1	arabil	NU	2.500	153	2127/2/5	-	

Lungime Segmente
1) Valorile lungimilor segmentelor sunt obţinute din proiecţie în plan.

Punct început	X / Y	Punct sfârşit	X / Y	Lungime segment (** (m)
1	424.326,459 545.304,093	2	424.334,041 545.293,406	13.104
2	424.334,041 545.293,406	3	424.336,158 545.289,393	4.537
3	424.336,158 545.289,393	4	424.456,434 545.364,018	141.546
4	424.456,434 545.364,018	5	424.447,898 545.379,439	17.626
5	424.447,898 545.379,439	1	424.326,459 545.304,093	142.914

Document care conține date cu caracter personal, protejat de prevederile Regulamentului (UE) nr. 679/2016 și Legii 190/2018

** Lungimile segmentelor sunt determinate în planul de proiecţie Stereo 70 şi sunt rotunjite la 1 milimetru.
*** Distanţa dintre puncte este formată din segmente cumulate ce sunt mai mici decât valoarea 1 milimetru.

DATE DESPRE IMOBILUL NR. 7255

Oficiul de Cadastru şi Publicitate Imobiliară ALBA
Biroul de Cadastru şi Publicitate Imobiliară Aiud

A. Partea I. Descrierea imobilului

TEREN Extravilan

Adresa: Jud. Alba

Nr. Crt	Nr cadastral Nr. topografic	Suprafaţa* (mp)	Observaţii / Referinţe
A1		1.700	Sector cadastral:44 Teren neimprejmuit;

B. Partea II. Proprietari şi acte

Inscrieri privitoare la dreptul de proprietate şi alte drepturi reale		Referinţe
/		
Act Administrativ nr. 11439/1322, din 19/03/2002 emis de CJPSDPAT ALBA (titlu de proprietate);		
B1	Intabulare, drept de PROPRIETATE, dobandit prin Reconstituire, cota actuala 1/1	A1
	1) **MOLDOVAN VALER**	

C. Partea III. SARCINI .

Inscrieri privind dezmembramintele dreptului de proprietate, drepturi reale de garanţie şi sarcini	Referinţe
NU SUNT	

Document care conține date cu caracter personal, protejat de prevederile Regulamentului (UE) nr. 679/2016 și Legii 190/2018

Anexa Nr. 1 La Partea I

Teren

Nr cadastral	Suprafaţa (mp)*	Observaţii / Referinţe
	1.700	

* Suprafaţa este determinată in planul de proiecţie Stereo 70.

DETALII LINIARE IMOBIL

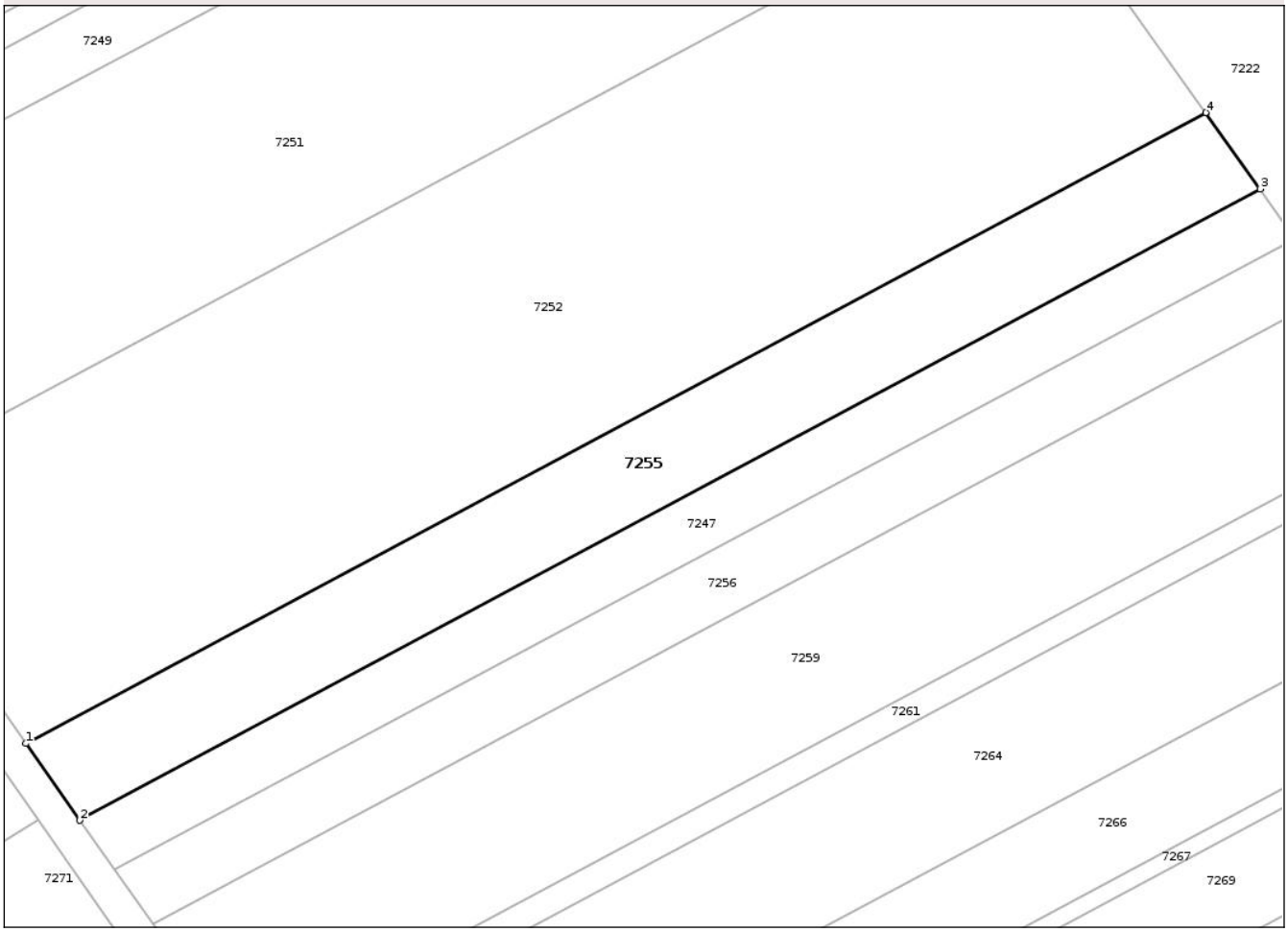

Date referitoare la teren

Crt	Categorie folosință	Intra vilan	Suprafaţa (mp)	Tarla	Parcelă	Nr. topo	Observaţii / Referinţe
1	arabil	NU	1.700	153	2158/12	-	

Lungime Segmente
1) Valorile lungimilor segmentelor sunt obţinute din proiecţie în plan.

Punct început	X / Y	Punct sfârşit	X / Y	Lungime segment (** (m)
1	424.498,238 545.302,562	2	424.504,53 545.293,598	10.952
2	424.504,53 545.293,598	3	424.642,498 545.367,307	156.424
3	424.642,498 545.367,307	4	424.636,122 545.376,226	10.964
4	424.636,122 545.376,226	1	424.498,238 545.302,562	156.327

**** Lungimile segmentelor sunt determinate în planul de proiecţie Stereo 70 şi sunt rotunjite la 1 milimetru.**

Document care conține date cu caracter personal, protejat de prevederile Regulamentului (UE) nr. 679/2016 și Legii 190/2018

***** Distanţa dintre puncte este formată din segmente cumulate ce sunt mai mici decât valoarea 1 milimetru.**

DATE DESPRE IMOBILUL NR. 7256

Oficiul de Cadastru şi Publicitate Imobiliară ALBA
Biroul de Cadastru şi Publicitate Imobiliară Aiud

A. Partea I. Descrierea imobilului

TEREN Extravilan

Adresa: Jud. Alba

Nr. Crt	Nr cadastral Nr. topografic	Suprafaţa* (mp)	Observaţii / Referinţe
A1		1.200	Sector cadastral:44 Teren neimprejmuit;

B. Partea II. Proprietari şi acte

Inscrieri privitoare la dreptul de proprietate şi alte drepturi reale		Referinţe
/		
Act Administrativ nr. 11439/1336, din 16/04/2002 emis de CJPSDPAT ALBA (titlu de proprietate);		
B1	Intabulare, drept de PROPRIETATE, dobandit prin Reconstituire, cota actuala 1/1	A1
	1) **STOICA OLIVIA** 2) **MOLDOVAN NICOLAE** 3) **MOLDOVAN PETRU** 4) **MOLDOVAN ALEXANDRU** 5) **MOLDOVAN VIOREL** 6) **MOLDOVAN MARIA**	

C. Partea III. SARCINI .

Inscrieri privind dezmembramintele dreptului de proprietate, drepturi reale de garanţie şi sarcini	Referinţe
NU SUNT	

Document care conține date cu caracter personal, protejat de prevederile Regulamentului (UE) nr. 679/2016 și Legii 190/2018

Anexa Nr. 1 La Partea I

Teren

Nr cadastral	Suprafaţa (mp)*	Observaţii / Referinţe
	1.200	

* Suprafaţa este determinată in planul de proiecţie Stereo 70.

DETALII LINIARE IMOBIL

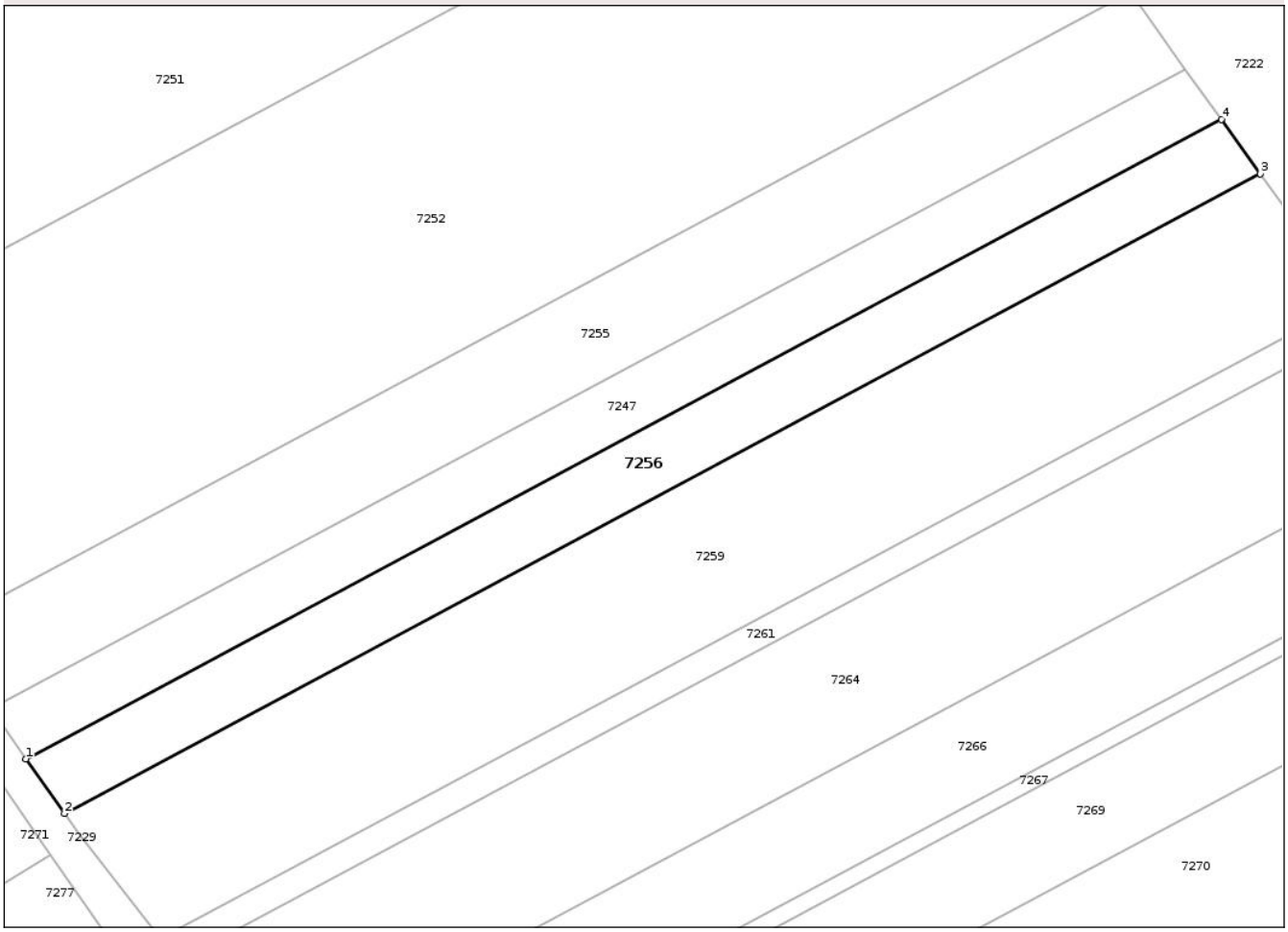

Date referitoare la teren

Crt	Categorie folosință	Intra vilan	Suprafaţa (mp)	Tarla	Parcelă	Nr. topo	Observaţii / Referinţe
1	arabil	NU	1.200	153	2158/12	-	

Lungime Segmente
1) Valorile lungimilor segmentelor sunt obţinute din proiecţie în plan.

Punct început	X / Y	Punct sfârşit	X / Y	Lungime segment (** (m)
1	424.508,598 545.287,8	2	424.513,035 545.281,478	7.723
2	424.513,035 545.281,478	3	424.651,119 545.355,249	156.555
3	424.651,119 545.355,249	4	424.646,622 545.361,539	7.732
4	424.646,622 545.361,539	1	424.508,598 545.287,8	156.486

**** Lungimile segmentelor sunt determinate în planul de proiecţie Stereo 70 şi sunt rotunjite la 1 milimetru.**

Document care conține date cu caracter personal, protejat de prevederile Regulamentului (UE) nr. 679/2016 și Legii 190/2018

***** Distanţa dintre puncte este formată din segmente cumulate ce sunt mai mici decât valoarea 1 milimetru.**

DATE DESPRE IMOBILUL NR. 7257

Oficiul de Cadastru şi Publicitate Imobiliară ALBA
Biroul de Cadastru şi Publicitate Imobiliară Aiud

A. Partea I. Descrierea imobilului

TEREN Extravilan

Adresa: Jud. Alba

Nr. Crt	Nr cadastral Nr. topografic	Suprafaţa* (mp)	Observaţii / Referinţe
A1		1.400	Sector cadastral:44 Teren neimprejmuit;

B. Partea II. Proprietari şi acte

Inscrieri privitoare la dreptul de proprietate şi alte drepturi reale		Referinţe
/		
Act Administrativ nr. 11439/1338, din 17/04/2002 emis de CJPSDPAT ALBA (titlu de proprietate);		
B1	Intabulare, drept de PROPRIETATE, dobandit prin Reconstituire, cota actuala 1/1	A1
	1) **OPRINCA IOAN**	

C. Partea III. SARCINI .

Inscrieri privind dezmembramintele dreptului de proprietate, drepturi reale de garanţie şi sarcini	Referinţe
NU SUNT	

Document care conține date cu caracter personal, protejat de prevederile Regulamentului (UE) nr. 679/2016 și Legii 190/2018

Anexa Nr. 1 La Partea I

Teren

Nr cadastral	Suprafaţa (mp)*	Observaţii / Referinţe
	1.400	

* Suprafaţa este determinată in planul de proiecţie Stereo 70.

DETALII LINIARE IMOBIL



Date referitoare la teren

Crt	Categorie folosință	Intra vilan	Suprafaţa (mp)	Tarla	Parcelă	Nr. topo	Observaţii / Referinţe
1	neproductiv	NU	1.400	153	2127/6	-	

Lungime Segmente
1) Valorile lungimilor segmentelor sunt obţinute din proiecţie în plan.

Punct început	X / Y	Punct sfârşit	X / Y	Lungime segment (** (m)
1	424.336,158 545.289,393	2	424.339,504 545.283,048	7.174
2	424.339,504 545.283,048	3	424.340,893 545.280,698	2.73
3	424.340,893 545.280,698	4	424.461,228 545.355,358	141.614
4	424.461,228 545.355,358	5	424.456,434 545.364,018	9.897
5	424.456,434 545.364,018	1	424.336,158 545.289,393	141.546

Document care conține date cu caracter personal, protejat de prevederile Regulamentului (UE) nr. 679/2016 și Legii 190/2018

** Lungimile segmentelor sunt determinate în planul de proiecţie Stereo 70 şi sunt rotunjite la 1 milimetru.
*** Distanţa dintre puncte este formată din segmente cumulate ce sunt mai mici decât valoarea 1 milimetru.

Document care conține date cu caracter personal, protejat de prevederile Regulamentului (UE) nr. 679/2016 și Legii 190/2018

DATE DESPRE IMOBILUL NR. 7258

Oficiul de Cadastru şi Publicitate Imobiliară ALBA
Biroul de Cadastru şi Publicitate Imobiliară Aiud

A. Partea I. Descrierea imobilului

TEREN Extravilan

Adresa: Jud. Alba

Nr. Crt	Nr cadastral Nr. topografic	Suprafaţa* (mp)	Observaţii / Referinţe
A1		700	Sector cadastral:44 Teren neimprejmuit;

B. Partea II. Proprietari şi acte

Inscrieri privitoare la dreptul de proprietate şi alte drepturi reale		Referinţe
/		
Act Administrativ nr. 11439/1365, din 23/12/2002 emis de CJPSDPAT ALBA (titlu de proprietate);		
B1	Intabulare, drept de PROPRIETATE, dobandit prin Reconstituire, cota actuala 1/1	A1
	1) **OPRINCA LUCRETIA**	

C. Partea III. SARCINI .

Inscrieri privind dezmembramintele dreptului de proprietate, drepturi reale de garanţie şi sarcini	Referinţe
NU SUNT	

Anexa Nr. 1 La Partea I

Teren

Nr cadastral	Suprafaţa (mp)*	Observaţii / Referinţe
	700	

* Suprafaţa este determinată in planul de proiecţie Stereo 70.

DETALII LINIARE IMOBIL

Date referitoare la teren

Crt	Categorie folosință	Intra vilan	Suprafaţa (mp)	Tarla	Parcelă	Nr. topo	Observaţii / Referinţe
1	vie	NU	700	153	2127/2/6	-	

Lungime Segmente
1) Valorile lungimilor segmentelor sunt obţinute din proiecţie în plan.

Punct început	X / Y	Punct sfârşit	X / Y	Lungime segment (** (m)
1	424.340,893 545.280,698	2	424.343,411 545.276,44	4.947
2	424.343,411 545.276,44	3	424.463,626 545.351,026	141.473
3	424.463,626 545.351,026	4	424.461,228 545.355,358	4.952
4	424.461,228 545.355,358	1	424.340,893 545.280,698	141.614

**** Lungimile segmentelor sunt determinate în planul de proiecţie Stereo 70 şi sunt rotunjite la 1 milimetru.**

Document care conține date cu caracter personal, protejat de prevederile Regulamentului (UE) nr. 679/2016 și Legii 190/2018

***** Distanţa dintre puncte este formată din segmente cumulate ce sunt mai mici decât valoarea 1 milimetru.**

DATE DESPRE IMOBILUL NR. 7259

Oficiul de Cadastru şi Publicitate Imobiliară ALBA
Biroul de Cadastru şi Publicitate Imobiliară Aiud

A. Partea I. Descrierea imobilului

TEREN Extravilan

Adresa: Jud. Alba

Nr. Crt	Nr cadastral Nr. topografic	Suprafaţa* (mp)	Observaţii / Referinţe
A1		2.800	Sector cadastral:44 Teren neimprejmuit;

B. Partea II. Proprietari şi acte

Inscrieri privitoare la dreptul de proprietate şi alte drepturi reale		Referinţe
/		
Act Administrativ nr. 11439/1345, din 19/04/2002 emis de CJPSDPAT ALBA (titlu de proprietate);		
B1	Intabulare, drept de PROPRIETATE, dobandit prin Reconstituire, cota actuala 1/1	A1
	1) **TIBOC ALEXANDRU**	

C. Partea III. SARCINI .

Inscrieri privind dezmembramintele dreptului de proprietate, drepturi reale de garanţie şi sarcini	Referinţe
NU SUNT	

Document care conține date cu caracter personal, protejat de prevederile Regulamentului (UE) nr. 679/2016 și Legii 190/2018

Anexa Nr. 1 La Partea I

Teren

Nr cadastral	Suprafaţa (mp)*	Observaţii / Referinţe
	2.800	

* Suprafaţa este determinată in planul de proiecţie Stereo 70.

DETALII LINIARE IMOBIL

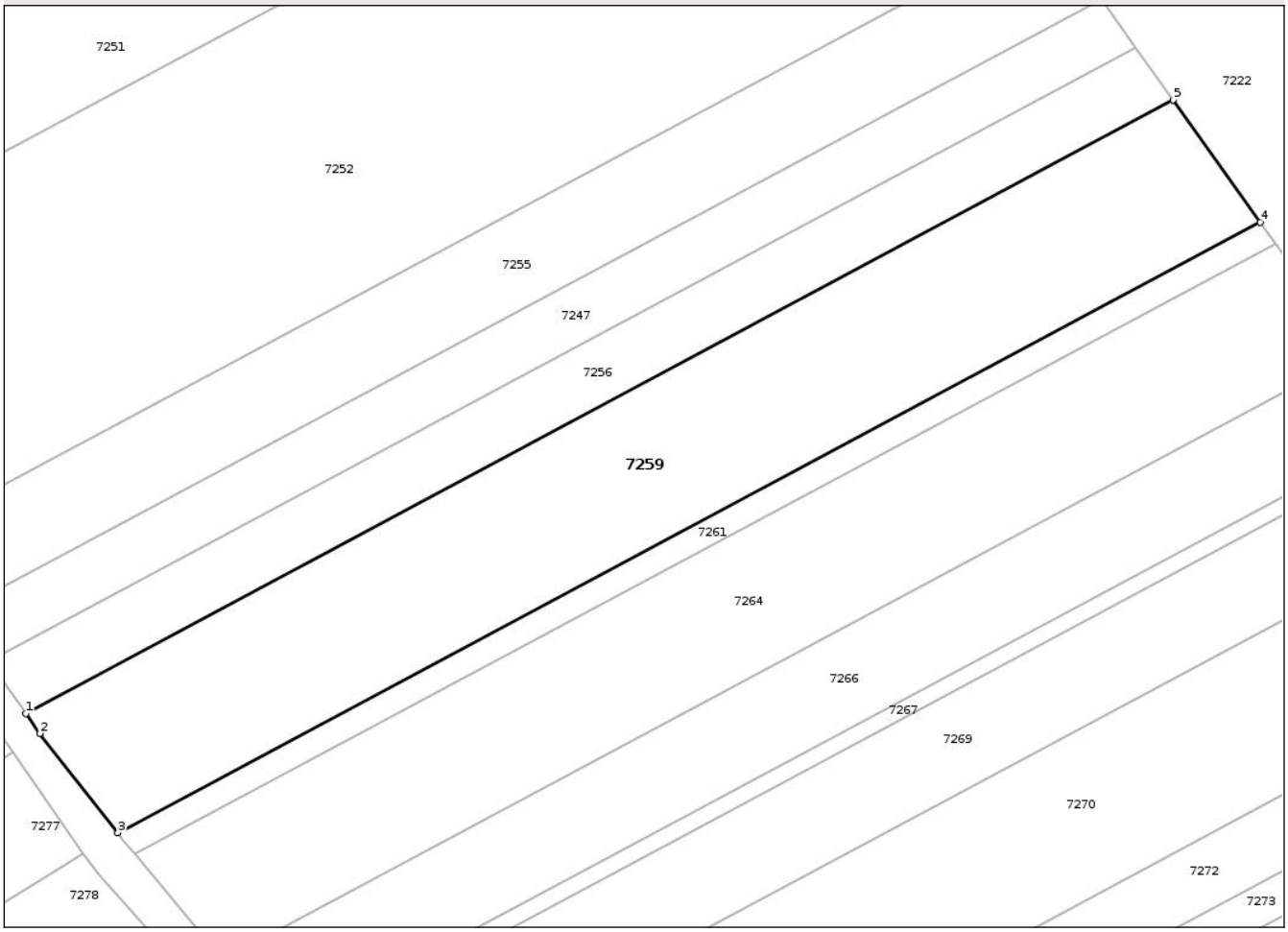

Date referitoare la teren

Crt	Categorie folosință	Intra vilan	Suprafaţa (mp)	Tarla	Parcelă	Nr. topo	Observaţii / Referinţe
1	arabil	NU	2.800	153	2158/13	-	

Lungime Segmente
1) Valorile lungimilor segmentelor sunt obţinute din proiecţie în plan.

Punct început	X / Y	Punct sfârşit	X / Y	Lungime segment (** (m)
1	424.513,035 545.281,478	2	424.514,731 545.279,062	2.952
2	424.514,731 545.279,062	3	424.524,096 545.267,078	15.209
3	424.524,096 545.267,078	4	424.661,626 545.340,553	155.927
4	424.661,626 545.340,553	5	424.651,119 545.355,249	18.066
5	424.651,119 545.355,249	1	424.513,035 545.281,478	156.555

Document care conține date cu caracter personal, protejat de prevederile Regulamentului (UE) nr. 679/2016 și Legii 190/2018

** Lungimile segmentelor sunt determinate în planul de proiecţie Stereo 70 şi sunt rotunjite la 1 milimetru.
*** Distanţa dintre puncte este formată din segmente cumulate ce sunt mai mici decât valoarea 1 milimetru.

DATE DESPRE IMOBILUL NR. 7260

Oficiul de Cadastru şi Publicitate Imobiliară ALBA
Biroul de Cadastru şi Publicitate Imobiliară Aiud

A. Partea I. Descrierea imobilului

TEREN Necunoscut

Adresa: Loc. Captalan, Jud. Alba

Nr. Crt	Nr cadastral Nr. topografic	Suprafaţa* (mp)	Observaţii / Referinţe
A1		1.400	Sector cadastral:44 Teren neimprejmuit;

B. Partea II. Proprietari şi acte

Inscrieri privitoare la dreptul de proprietate şi alte drepturi reale		Referinţe
/		
Act Administrativ nr. 19570/1507, din 14/11/2003 emis de CJPSDPAT ALBA (titlu de proprietate);		
B1	Intabulare, drept de PROPRIETATE, dobandit prin Reconstituire, cota actuala 1/1	A1
	1) **IUORAŞ IACOB**	

C. Partea III. SARCINI .

Inscrieri privind dezmembramintele dreptului de proprietate, drepturi reale de garanţie şi sarcini	Referinţe
NU SUNT	

Document care conține date cu caracter personal, protejat de prevederile Regulamentului (UE) nr. 679/2016 și Legii 190/2018

Anexa Nr. 1 La Partea I

Teren

Nr cadastral	Suprafaţa (mp)*	Observaţii / Referinţe
	1.400	

* Suprafaţa este determinată in planul de proiecţie Stereo 70.

DETALII LINIARE IMOBIL



Date referitoare la teren

Crt	Categorie folosință	Intra vilan	Suprafaţa (mp)	Tarla	Parcelă	Nr. topo	Observaţii / Referinţe
1	arabil	NU	1.399	153	2127/12	-	
2	arabil	DA	1	153	2127/12	-	

Lungime Segmente
1) Valorile lungimilor segmentelor sunt obţinute din proiecţie în plan.

Punct început	X / Y	Punct sfârşit	X / Y	Lungime segment (** (m)
1	424.463,626 545.351,026	2	424.343,411 545.276,44	141.473
2	424.343,411 545.276,44	3	424.347,633 545.269,3	8.295
3	424.347,633 545.269,3	4	424.348,572 545.267,984	1.617
4	424.348,572 545.267,984	5	424.468,429 545.342,348	141.052

Document care conține date cu caracter personal, protejat de prevederile Regulamentului (UE) nr. 679/2016 și Legii 190/2018

Punct început	X / Y	Punct sfârşit	X / Y	Lungime segment (** (m)
5	424.468,429 545.342,348	1	424.463,626 545.351,026	9.919

** Lungimile segmentelor sunt determinate în planul de proiecţie Stereo 70 şi sunt rotunjite la 1 milimetru.
*** Distanţa dintre puncte este formată din segmente cumulate ce sunt mai mici decât valoarea 1 milimetru.

Document care conține date cu caracter personal, protejat de prevederile Regulamentului (UE) nr. 679/2016 și Legii 190/2018

DATE DESPRE IMOBILUL NR. 7261

Oficiul de Cadastru şi Publicitate Imobiliară ALBA
Biroul de Cadastru şi Publicitate Imobiliară Aiud

A. Partea I. Descrierea imobilului

TEREN Extravilan

Adresa: Jud. Alba

Nr. Crt	Nr cadastral Nr. topografic	Suprafaţa* (mp)	Observaţii / Referinţe
A1		500	Sector cadastral:44 Teren neimprejmuit;

B. Partea II. Proprietari şi acte

Inscrieri privitoare la dreptul de proprietate şi alte drepturi reale		Referinţe
/		
Act Administrativ nr. 11439/1311, din 21/11/2001 emis de CJPSDPAT ALBA (titlu de proprietate);		
B1	Intabulare, drept de PROPRIETATE, dobandit prin Reconstituire, cota actuala 1/1	A1
	1) **MÎSCA NICOLAE**	

C. Partea III. SARCINI .

Inscrieri privind dezmembramintele dreptului de proprietate, drepturi reale de garanţie şi sarcini	Referinţe
NU SUNT	

Document care conține date cu caracter personal, protejat de prevederile Regulamentului (UE) nr. 679/2016 și Legii 190/2018

Anexa Nr. 1 La Partea I

Teren

Nr cadastral	Suprafaţa (mp)*	Observaţii / Referinţe
	500	

* Suprafaţa este determinată in planul de proiecţie Stereo 70.

DETALII LINIARE IMOBIL

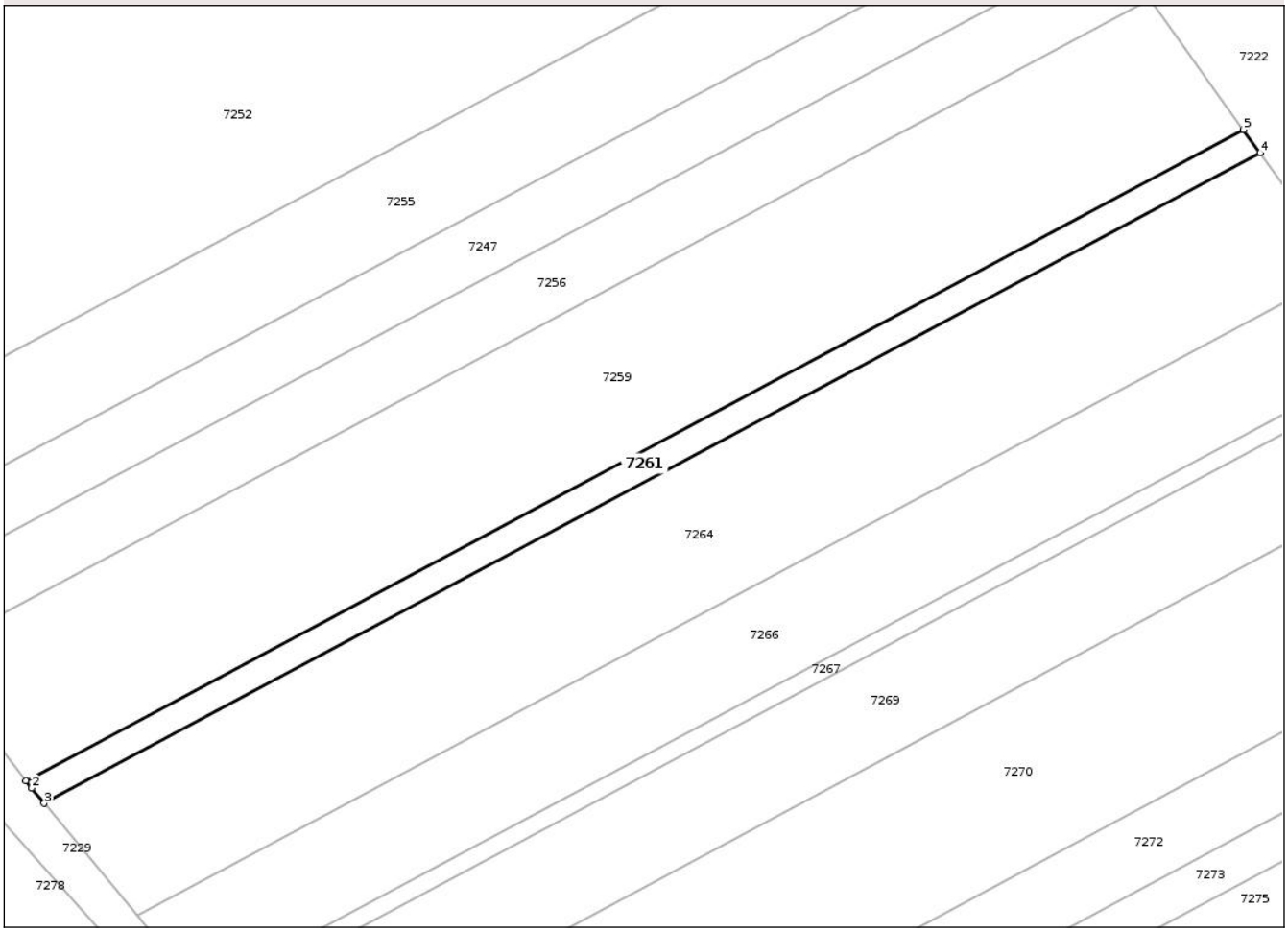

Date referitoare la teren

Crt	Categorie folosință	Intra vilan	Suprafaţa (mp)	Tarla	Parcelă	Nr. topo	Observaţii / Referinţe
1	arabil	NU	500	153	2158/13	-	

Lungime Segmente
1) Valorile lungimilor segmentelor sunt obţinute din proiecţie în plan.

Punct început	X / Y	Punct sfârşit	X / Y	Lungime segment (** (m)
1	424.524,096 545.267,078	2	424.524,729 545.266,268	1.027
2	424.524,729 545.266,268	3	424.526,162 545.264,544	2.242
3	424.526,162 545.264,544	4	424.663,508 545.337,921	155.719
4	424.663,508 545.337,921	5	424.661,626 545.340,553	3.236
5	424.661,626 545.340,553	1	424.524,096 545.267,078	155.927

Document care conține date cu caracter personal, protejat de prevederile Regulamentului (UE) nr. 679/2016 și Legii 190/2018

** Lungimile segmentelor sunt determinate în planul de proiecţie Stereo 70 şi sunt rotunjite la 1 milimetru.
*** Distanţa dintre puncte este formată din segmente cumulate ce sunt mai mici decât valoarea 1 milimetru.

DATE DESPRE IMOBILUL NR. 7263

Oficiul de Cadastru şi Publicitate Imobiliară ALBA
Biroul de Cadastru şi Publicitate Imobiliară Aiud

A. Partea I. Descrierea imobilului

TEREN Necunoscut

Adresa: Loc. Gabud, Jud. Alba

Nr. Crt	Nr cadastral Nr. topografic	Suprafaţa* (mp)	Observaţii / Referinţe
A1		1.800	Sector cadastral:44 Teren neimprejmuit;

B. Partea II. Proprietari şi acte

Inscrieri privitoare la dreptul de proprietate şi alte drepturi reale		Referinţe
/		
Act Administrativ nr. 11439/1335, din 16/04/2002 emis de CJPSDPAT ALBA (titlu de proprietate);		
B1	Intabulare, drept de PROPRIETATE, dobandit prin Reconstituire, cota actuala 1/1	A1
	1) **MORAR ADRIAN** 2) **MORAR STEFAN** 3) **MORAR TINIE** 4) **MORAR NICOLAE**	

C. Partea III. SARCINI .

Inscrieri privind dezmembramintele dreptului de proprietate, drepturi reale de garanţie şi sarcini	Referinţe
NU SUNT	

Document care conține date cu caracter personal, protejat de prevederile Regulamentului (UE) nr. 679/2016 și Legii 190/2018

Anexa Nr. 1 La Partea I

Teren

Nr cadastral	Suprafaţa (mp)*	Observaţii / Referinţe
	1.800	

* Suprafaţa este determinată in planul de proiecţie Stereo 70.

DETALII LINIARE IMOBIL

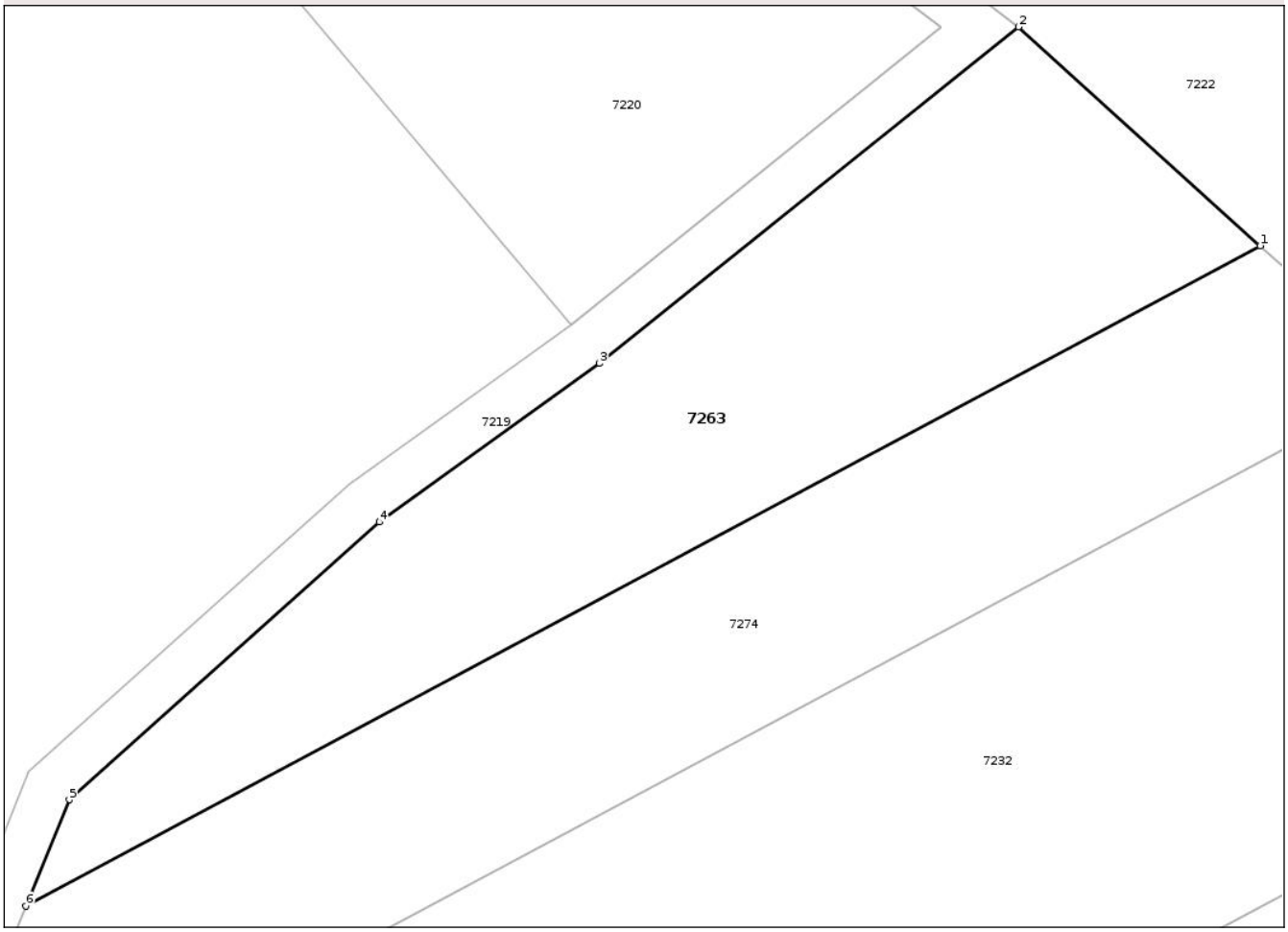

Date referitoare la teren

Crt	Categorie folosință	Intra vilan	Suprafaţa (mp)	Tarla	Parcelă	Nr. topo	Observaţii / Referinţe
1	neproductiv	NU	1.742	153	2157/4	-	
2	neproductiv	DA	58	153	2157/4	-	

Lungime Segmente
1) Valorile lungimilor segmentelor sunt obţinute din proiecţie în plan.

Punct început	X / Y	Punct sfârşit	X / Y	Lungime segment (** (m)
1	424.507,196 545.602,718	2	424.486,944 545.621,031	27.305
2	424.486,944 545.621,031	3	424.451,837 545.592,868	45.007
3	424.451,837 545.592,868	4	424.433,378 545.579,598	22.734
4	424.433,378 545.579,598	5	424.407,411 545.556,357	34.849

Document care conține date cu caracter personal, protejat de prevederile Regulamentului (UE) nr. 679/2016 și Legii 190/2018

Punct început	X / Y	Punct sfârşit	X / Y	Lungime segment (** (m)
5	424.407,411 545.556,357	6	424.403,779 545.547,467	9.603
6	424.403,779 545.547,467	1	424.507,196 545.602,718	117.251

** Lungimile segmentelor sunt determinate în planul de proiecţie Stereo 70 şi sunt rotunjite la 1 milimetru.
*** Distanţa dintre puncte este formată din segmente cumulate ce sunt mai mici decât valoarea 1 milimetru.

Document care conține date cu caracter personal, protejat de prevederile Regulamentului (UE) nr. 679/2016 și Legii 190/2018

DATE DESPRE IMOBILUL NR. 7264

Oficiul de Cadastru şi Publicitate Imobiliară ALBA
Biroul de Cadastru şi Publicitate Imobiliară Aiud

A. Partea I. Descrierea imobilului

TEREN Extravilan

Adresa: Jud. Alba

Nr. Crt	Nr cadastral Nr. topografic	Suprafaţa* (mp)	Observaţii / Referinţe
A1		2.500	Sector cadastral:44 Teren neimprejmuit;

B. Partea II. Proprietari şi acte

Inscrieri privitoare la dreptul de proprietate şi alte drepturi reale		Referinţe
/		
Act Administrativ nr. 11439/1310, din 20/11/2001 emis de CJPSDPAT ALBA (titlu de proprietate);		
B1	Intabulare, drept de PROPRIETATE, dobandit prin Reconstituire, cota actuala 1/1	A1
	1) **PITEA NICOLAE**	

C. Partea III. SARCINI .

Inscrieri privind dezmembramintele dreptului de proprietate, drepturi reale de garanţie şi sarcini	Referinţe
NU SUNT	

Document care conține date cu caracter personal, protejat de prevederile Regulamentului (UE) nr. 679/2016 și Legii 190/2018

Anexa Nr. 1 La Partea I

Teren

Nr cadastral	Suprafaţa (mp)*	Observaţii / Referinţe
	2.500	

* Suprafaţa este determinată in planul de proiecţie Stereo 70.

DETALII LINIARE IMOBIL



Date referitoare la teren

Crt	Categorie folosință	Intra vilan	Suprafaţa (mp)	Tarla	Parcelă	Nr. topo	Observaţii / Referinţe
1	arabil	NU	2.500	153	2158/14	-	

Lungime Segmente
1) Valorile lungimilor segmentelor sunt obţinute din proiecţie în plan.

Punct început	X / Y	Punct sfârşit	X / Y	Lungime segment (** (m)
1	424.663,508 545.337,921	2	424.526,162 545.264,544	155.719
2	424.526,162 545.264,544	3	424.536,676 545.251,888	16.453
3	424.536,676 545.251,888	4	424.672,962 545.324,698	154.515
4	424.672,962 545.324,698	1	424.663,508 545.337,921	16.254

**** Lungimile segmentelor sunt determinate în planul de proiecţie Stereo 70 şi sunt rotunjite la 1 milimetru.**

Document care conține date cu caracter personal, protejat de prevederile Regulamentului (UE) nr. 679/2016 și Legii 190/2018

***** Distanţa dintre puncte este formată din segmente cumulate ce sunt mai mici decât valoarea 1 milimetru.**

DATE DESPRE IMOBILUL NR. 7265

Oficiul de Cadastru şi Publicitate Imobiliară ALBA
Biroul de Cadastru şi Publicitate Imobiliară Aiud

A. Partea I. Descrierea imobilului

TEREN Extravilan

Adresa: Jud. Alba

Nr. Crt	Nr cadastral Nr. topografic	Suprafaţa* (mp)	Observaţii / Referinţe
A1		1.400	Sector cadastral:44 Teren neimprejmuit;

B. Partea II. Proprietari şi acte

Inscrieri privitoare la dreptul de proprietate şi alte drepturi reale		Referinţe
/		
Act Administrativ nr. 11439/1335, din 16/04/2002 emis de CJPSDPAT ALBA (titlu de proprietate);		
B1	Intabulare, drept de PROPRIETATE, dobandit prin Reconstituire, cota actuala 1/1	A1
	1) **MORAR ADRIAN** 2) **MORAR STEFAN** 3) **MORAR TINIE** 4) **MORAR NICOLAE**	

C. Partea III. SARCINI .

Inscrieri privind dezmembramintele dreptului de proprietate, drepturi reale de garanţie şi sarcini	Referinţe
NU SUNT	

Document care conține date cu caracter personal, protejat de prevederile Regulamentului (UE) nr. 679/2016 și Legii 190/2018

Anexa Nr. 1 La Partea I

Teren

Nr cadastral	Suprafaţa (mp)*	Observaţii / Referinţe
	1.400	

* Suprafaţa este determinată in planul de proiecţie Stereo 70.

DETALII LINIARE IMOBIL

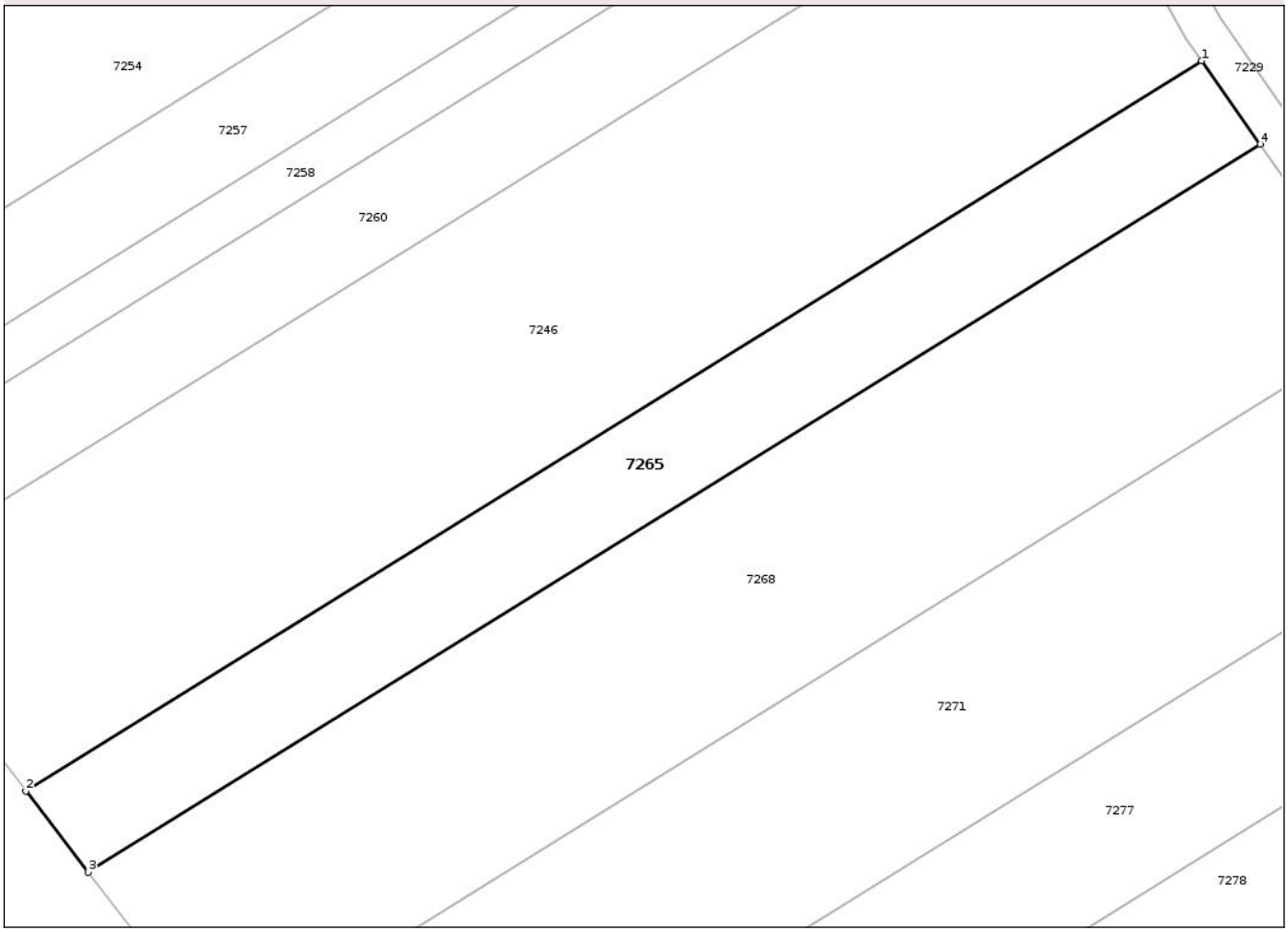

Date referitoare la teren

Crt	Categorie folosință	Intra vilan	Suprafaţa (mp)	Tarla	Parcelă	Nr. topo	Observaţii / Referinţe
1	neproductiv	NU	1.400	153	2152/5	-	

Lungime Segmente
1) Valorile lungimilor segmentelor sunt obţinute din proiecţie în plan.

Punct început	X / Y	Punct sfârşit	X / Y	Lungime segment (** (m)
1	424.481,187 545.319,896	2	424.363,89 545.247,121	138.039
2	424.363,89 545.247,121	3	424.370,114 545.239,028	10.21
3	424.370,114 545.239,028	4	424.487,032 545.311,568	137.593
4	424.487,032 545.311,568	1	424.481,187 545.319,896	10.175

**** Lungimile segmentelor sunt determinate în planul de proiecţie Stereo 70 şi sunt rotunjite la 1 milimetru.**

Document care conține date cu caracter personal, protejat de prevederile Regulamentului (UE) nr. 679/2016 și Legii 190/2018

***** Distanţa dintre puncte este formată din segmente cumulate ce sunt mai mici decât valoarea 1 milimetru.**

DATE DESPRE IMOBILUL NR. 7266

Oficiul de Cadastru şi Publicitate Imobiliară ALBA
Biroul de Cadastru şi Publicitate Imobiliară Aiud

A. Partea I. Descrierea imobilului

TEREN Extravilan

Adresa: Jud. Alba

Nr. Crt	Nr cadastral Nr. topografic	Suprafaţa* (mp)	Observaţii / Referinţe
A1		1.700	Sector cadastral:44 Teren neimprejmuit;

B. Partea II. Proprietari şi acte

Inscrieri privitoare la dreptul de proprietate şi alte drepturi reale		Referinţe
/		
Act Administrativ nr. 11439/1344, din 18/04/2002 emis de CJPSDPAT ALBA (titlu de proprietate);		
B1	Intabulare, drept de PROPRIETATE, dobandit prin Reconstituire, cota actuala 1/1	A1
	1) **CRISTEA IOAN**	

C. Partea III. SARCINI .

Inscrieri privind dezmembramintele dreptului de proprietate, drepturi reale de garanţie şi sarcini	Referinţe
NU SUNT	

Document care conține date cu caracter personal, protejat de prevederile Regulamentului (UE) nr. 679/2016 și Legii 190/2018

Anexa Nr. 1 La Partea I

Teren

Nr cadastral	Suprafaţa (mp)*	Observaţii / Referinţe
	1.700	

* Suprafaţa este determinată in planul de proiecţie Stereo 70.

DETALII LINIARE IMOBIL

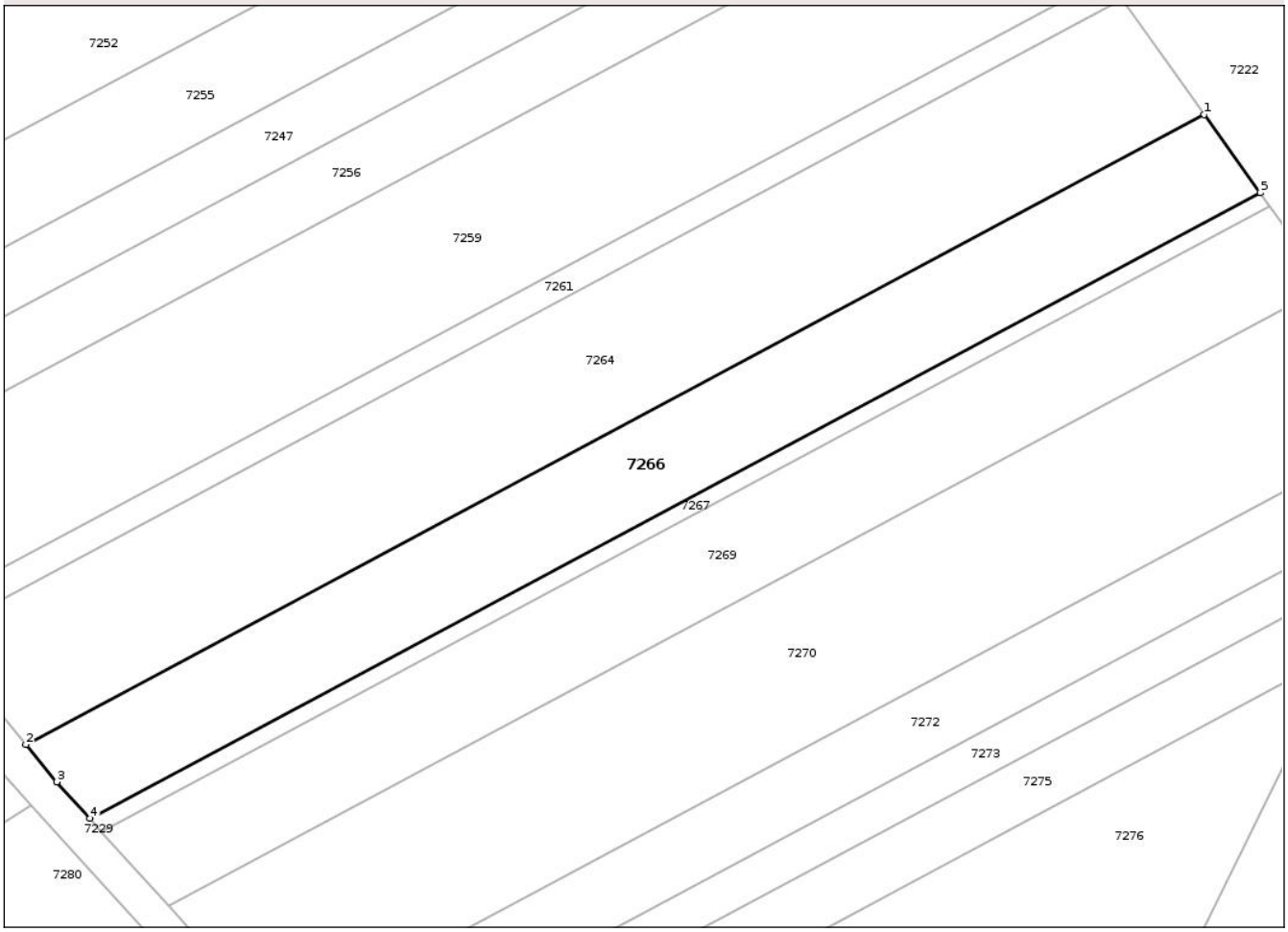

Date referitoare la teren

Crt	Categorie folosință	Intra vilan	Suprafaţa (mp)	Tarla	Parcelă	Nr. topo	Observaţii / Referinţe
1	vie	NU	1.700	153	2158/14	-	

Lungime Segmente
1) Valorile lungimilor segmentelor sunt obţinute din proiecţie în plan.

Punct început	X / Y	Punct sfârşit	X / Y	Lungime segment (** (m)
1	424.672,962 545.324,698	2	424.536,676 545.251,888	154.515
2	424.536,676 545.251,888	3	424.540,254 545.247,582	5.599
3	424.540,254 545.247,582	4	424.544,091 545.243,337	5.721
4	424.544,091 545.243,337	5	424.679,435 545.315,645	153.448
5	424.679,435 545.315,645	1	424.672,962 545.324,698	11.13

Document care conține date cu caracter personal, protejat de prevederile Regulamentului (UE) nr. 679/2016 și Legii 190/2018

** Lungimile segmentelor sunt determinate în planul de proiecţie Stereo 70 şi sunt rotunjite la 1 milimetru.
*** Distanţa dintre puncte este formată din segmente cumulate ce sunt mai mici decât valoarea 1 milimetru.

DATE DESPRE IMOBILUL NR. 7267

Oficiul de Cadastru şi Publicitate Imobiliară ALBA
Biroul de Cadastru şi Publicitate Imobiliară Aiud

A. Partea I. Descrierea imobilului

TEREN Extravilan

Adresa: Jud. Alba

Nr. Crt	Nr cadastral Nr. topografic	Suprafaţa* (mp)	Observaţii / Referinţe
A1		300	Sector cadastral:44 Teren neimprejmuit;

B. Partea II. Proprietari şi acte

Inscrieri privitoare la dreptul de proprietate şi alte drepturi reale		Referinţe
/		
Act Administrativ nr. 11439/1310, din 20/11/2001 emis de CJPSDPAT ALBA (titlu de proprietate);		
B1	Intabulare, drept de PROPRIETATE, dobandit prin Reconstituire, cota actuala 1/1	A1
	1) **PITEA NICOLAE**	

C. Partea III. SARCINI .

Inscrieri privind dezmembramintele dreptului de proprietate, drepturi reale de garanţie şi sarcini	Referinţe
NU SUNT	

Document care conține date cu caracter personal, protejat de prevederile Regulamentului (UE) nr. 679/2016 și Legii 190/2018

Anexa Nr. 1 La Partea I

Teren

Nr cadastral	Suprafaţa (mp)*	Observaţii / Referinţe
	300	

* Suprafaţa este determinată in planul de proiecţie Stereo 70.

DETALII LINIARE IMOBIL

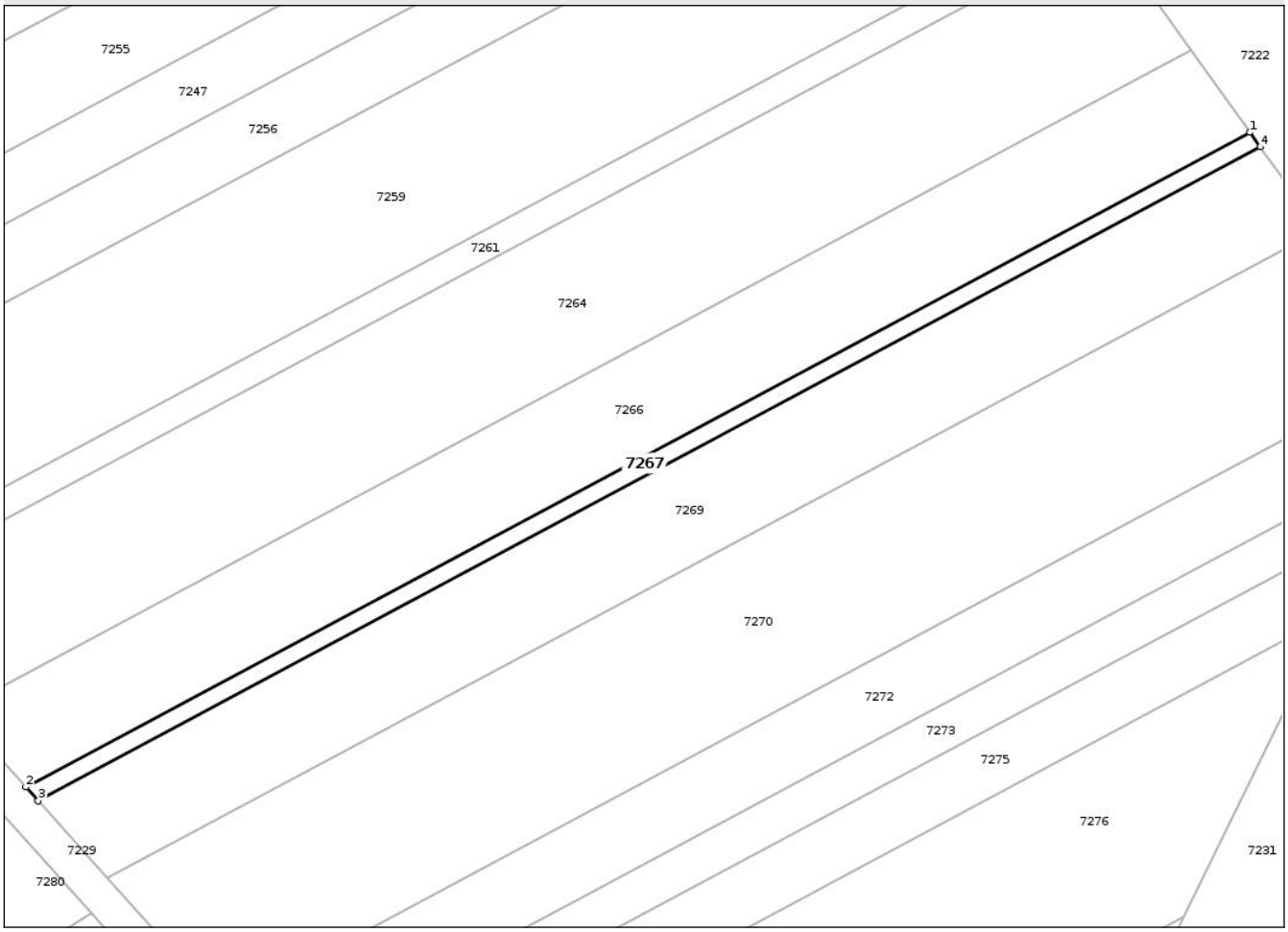

Date referitoare la teren

Crt	Categorie folosință	Intra vilan	Suprafaţa (mp)	Tarla	Parcelă	Nr. topo	Observaţii / Referinţe
1	arabil	NU	300	153	2158/16	-	

Lungime Segmente
1) Valorile lungimilor segmentelor sunt obţinute din proiecţie în plan.

Punct început	X / Y	Punct sfârşit	X / Y	Lungime segment (** (m)
1	424.679,435 545.315,645	2	424.544,091 545.243,337	153.448
2	424.544,091 545.243,337	3	424.545,443 545.241,842	2.016
3	424.545,443 545.241,842	4	424.680,582 545.314,039	153.217
4	424.680,582 545.314,039	1	424.679,435 545.315,645	1.973

**** Lungimile segmentelor sunt determinate în planul de proiecţie Stereo 70 şi sunt rotunjite la 1 milimetru.**

Document care conține date cu caracter personal, protejat de prevederile Regulamentului (UE) nr. 679/2016 și Legii 190/2018

***** Distanţa dintre puncte este formată din segmente cumulate ce sunt mai mici decât valoarea 1 milimetru.**

DATE DESPRE IMOBILUL NR. 7268

Oficiul de Cadastru şi Publicitate Imobiliară ALBA
Biroul de Cadastru şi Publicitate Imobiliară Aiud

A. Partea I. Descrierea imobilului

TEREN Extravilan

Adresa: Jud. Alba

Nr. Crt	Nr cadastral Nr. topografic	Suprafaţa* (mp)	Observaţii / Referinţe
A1		3.000	Sector cadastral:44 Teren neimprejmuit;

B. Partea II. Proprietari şi acte

Inscrieri privitoare la dreptul de proprietate şi alte drepturi reale		Referinţe
/		
Act Administrativ nr. 11439/1342, din 18/04/2002 emis de CJPSDPAT ALBA (titlu de proprietate);		
B1	Intabulare, drept de PROPRIETATE, dobandit prin Reconstituire, cota actuala 1/1	A1
	1) **CRISTEA ANA**	

C. Partea III. SARCINI .

Inscrieri privind dezmembramintele dreptului de proprietate, drepturi reale de garanţie şi sarcini	Referinţe
NU SUNT	

Document care conține date cu caracter personal, protejat de prevederile Regulamentului (UE) nr. 679/2016 și Legii 190/2018

Anexa Nr. 1 La Partea I

Teren

Nr cadastral	Suprafaţa (mp)*	Observaţii / Referinţe
	3.000	

* Suprafaţa este determinată in planul de proiecţie Stereo 70.

DETALII LINIARE IMOBIL

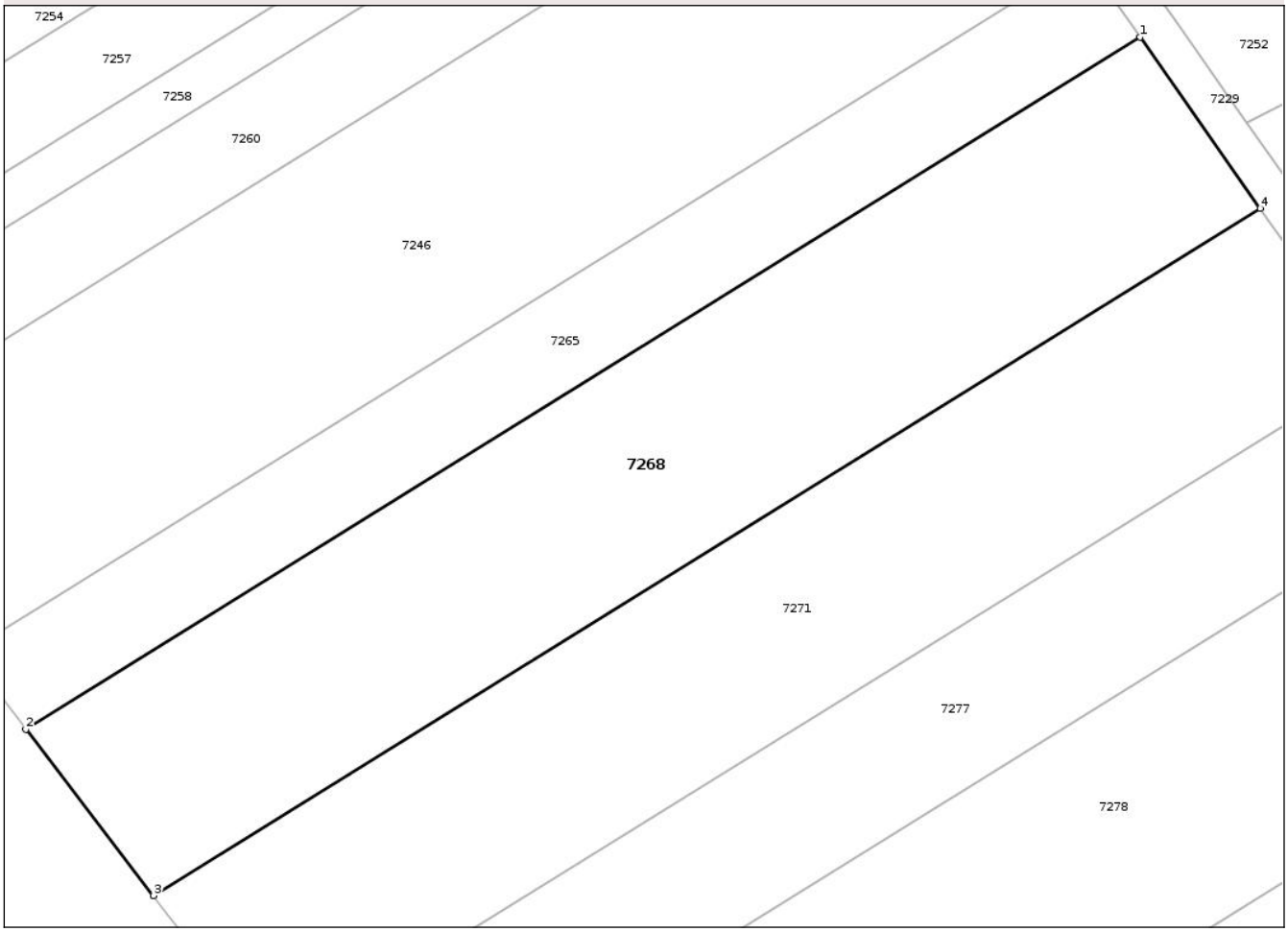

Date referitoare la teren

Crt	Categorie folosință	Intra vilan	Suprafaţa (mp)	Tarla	Parcelă	Nr. topo	Observaţii / Referinţe
1	arabil	NU	3.000	153	2153/6	-	

Lungime Segmente
1) Valorile lungimilor segmentelor sunt obţinute din proiecţie în plan.

Punct început	X / Y	Punct sfârşit	X / Y	Lungime segment (** (m)
1	424.487,032 545.311,568	2	424.370,114 545.239,028	137.593
2	424.370,114 545.239,028	3	424.383,519 545.221,596	21.99
3	424.383,519 545.221,596	4	424.499,62 545.293,63	136.633
4	424.499,62 545.293,63	1	424.487,032 545.311,568	21.915

**** Lungimile segmentelor sunt determinate în planul de proiecţie Stereo 70 şi sunt rotunjite la 1 milimetru.**

Document care conține date cu caracter personal, protejat de prevederile Regulamentului (UE) nr. 679/2016 și Legii 190/2018

***** Distanţa dintre puncte este formată din segmente cumulate ce sunt mai mici decât valoarea 1 milimetru.**

DATE DESPRE IMOBILUL NR. 7269

Oficiul de Cadastru şi Publicitate Imobiliară ALBA
Biroul de Cadastru şi Publicitate Imobiliară Aiud

A. Partea I. Descrierea imobilului

TEREN Extravilan

Adresa: Jud. Alba

Nr. Crt	Nr cadastral Nr. topografic	Suprafaţa* (mp)	Observaţii / Referinţe
A1		1.700	Sector cadastral:44 Teren neimprejmuit;

B. Partea II. Proprietari şi acte

Inscrieri privitoare la dreptul de proprietate şi alte drepturi reale		Referinţe
/		
Act Administrativ nr. 11439/1310, din 20/11/2001 emis de CJPSDPAT ALBA (titlu de proprietate);		
B1	Intabulare, drept de PROPRIETATE, dobandit prin Reconstituire, cota actuala 1/1	A1
	1) **PITEA NICOLAE**	

C. Partea III. SARCINI .

Inscrieri privind dezmembramintele dreptului de proprietate, drepturi reale de garanţie şi sarcini	Referinţe
NU SUNT	

Document care conține date cu caracter personal, protejat de prevederile Regulamentului (UE) nr. 679/2016 și Legii 190/2018

Anexa Nr. 1 La Partea I

Teren

Nr cadastral	Suprafaţa (mp)*	Observaţii / Referinţe
	1.700	

* Suprafaţa este determinată in planul de proiecţie Stereo 70.

DETALII LINIARE IMOBIL

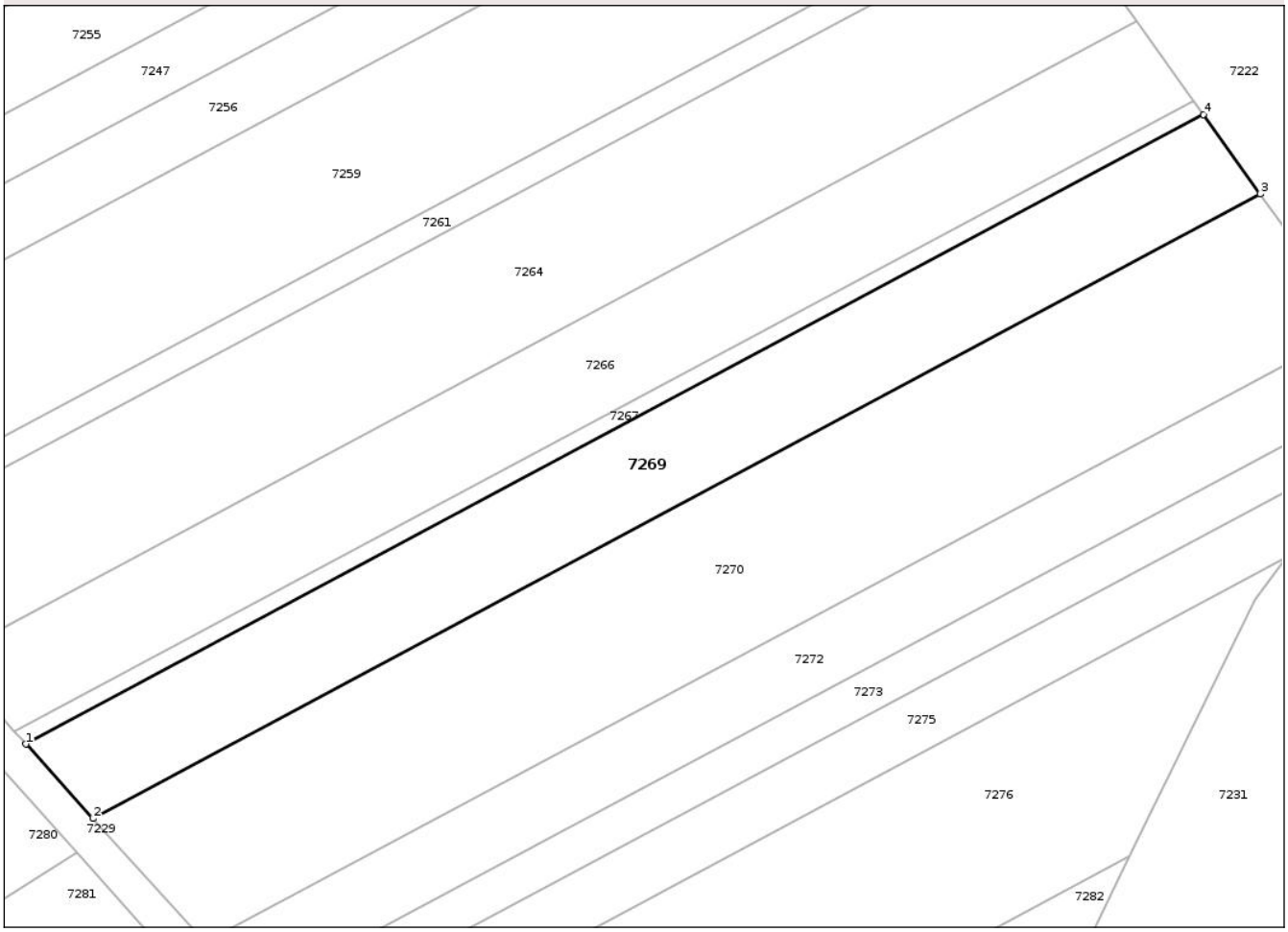

Date referitoare la teren

Crt	Categorie folosință	Intra vilan	Suprafaţa (mp)	Tarla	Parcelă	Nr. topo	Observaţii / Referinţe
1	arabil	NU	1.700	153	2158/17	-	

Lungime Segmente
1) Valorile lungimilor segmentelor sunt obţinute din proiecţie în plan.

Punct început	X / Y	Punct sfârşit	X / Y	Lungime segment (** (m)
1	424.545,443 545.241,842	2	424.553,143 545.233,321	11.484
2	424.553,143 545.233,321	3	424.687,119 545.304,897	151.897
3	424.687,119 545.304,897	4	424.680,582 545.314,039	11.238
4	424.680,582 545.314,039	1	424.545,443 545.241,842	153.217

**** Lungimile segmentelor sunt determinate în planul de proiecţie Stereo 70 şi sunt rotunjite la 1 milimetru.**

Document care conține date cu caracter personal, protejat de prevederile Regulamentului (UE) nr. 679/2016 și Legii 190/2018

***** Distanţa dintre puncte este formată din segmente cumulate ce sunt mai mici decât valoarea 1 milimetru.**

DATE DESPRE IMOBILUL NR. 7270

Oficiul de Cadastru şi Publicitate Imobiliară ALBA
Biroul de Cadastru şi Publicitate Imobiliară Aiud

A. Partea I. Descrierea imobilului

TEREN Extravilan

Adresa: Jud. Alba

Nr. Crt	Nr cadastral Nr. topografic	Suprafaţa* (mp)	Observaţii / Referinţe
A1		2.800	Sector cadastral:44 Teren neimprejmuit;

B. Partea II. Proprietari şi acte

Inscrieri privitoare la dreptul de proprietate şi alte drepturi reale		Referinţe
/		
Act Administrativ nr. 11439/1298, din 19/11/2001 emis de CJPSDPAT ALBA (titlu de proprietate);		
B1	Intabulare, drept de PROPRIETATE, dobandit prin Reconstituire, cota actuala 1/1	A1
	1) **MÂSCA SILVIA**	

C. Partea III. SARCINI .

Inscrieri privind dezmembramintele dreptului de proprietate, drepturi reale de garanţie şi sarcini	Referinţe
NU SUNT	

Document care conține date cu caracter personal, protejat de prevederile Regulamentului (UE) nr. 679/2016 și Legii 190/2018

Anexa Nr. 1 La Partea I

Teren

Nr cadastral	Suprafaţa (mp)*	Observaţii / Referinţe
	2.800	

* Suprafaţa este determinată in planul de proiecţie Stereo 70.

DETALII LINIARE IMOBIL

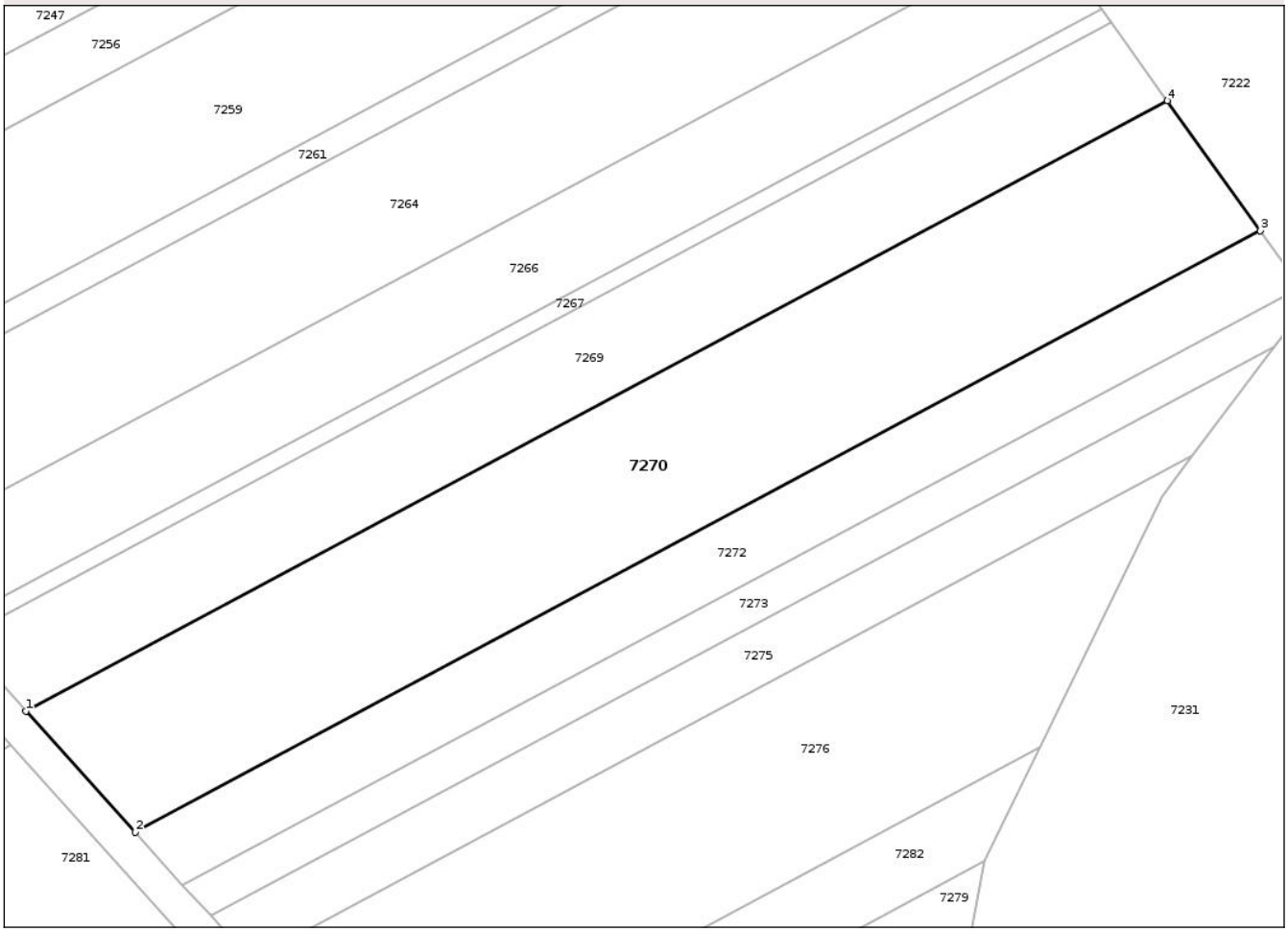

Date referitoare la teren

Crt	Categorie folosință	Intra vilan	Suprafaţa (mp)	Tarla	Parcelă	Nr. topo	Observaţii / Referinţe
1	arabil	NU	2.800	153	2158/17	-	

Lungime Segmente
1) Valorile lungimilor segmentelor sunt obţinute din proiecţie în plan.

Punct început	X / Y	Punct sfârşit	X / Y	Lungime segment (** (m)
1	424.553,143 545.233,321	2	424.565,974 545.219,124	19.136
2	424.565,974 545.219,124	3	424.698,01 545.289,664	149.698
3	424.698,01 545.289,664	4	424.687,119 545.304,897	18.726
4	424.687,119 545.304,897	1	424.553,143 545.233,321	151.897

**** Lungimile segmentelor sunt determinate în planul de proiecţie Stereo 70 şi sunt rotunjite la 1 milimetru.**

Document care conține date cu caracter personal, protejat de prevederile Regulamentului (UE) nr. 679/2016 și Legii 190/2018

***** Distanţa dintre puncte este formată din segmente cumulate ce sunt mai mici decât valoarea 1 milimetru.**

DATE DESPRE IMOBILUL NR. 7271

Oficiul de Cadastru şi Publicitate Imobiliară ALBA
Biroul de Cadastru şi Publicitate Imobiliară Aiud

A. Partea I. Descrierea imobilului

TEREN Extravilan

Adresa: Jud. Alba

Nr. Crt	Nr cadastral Nr. topografic	Suprafaţa* (mp)	Observaţii / Referinţe
A1		2.800	Sector cadastral:44 Teren neimprejmuit;

B. Partea II. Proprietari şi acte

Inscrieri privitoare la dreptul de proprietate şi alte drepturi reale		Referinţe
/		
Act Administrativ nr. 11439/1338, din 17/04/2002 emis de CJPSDPAT ALBA (titlu de proprietate);		
B1	Intabulare, drept de PROPRIETATE, dobandit prin Reconstituire, cota actuala 1/1	A1
	1) **OPRINCA IOAN**	

C. Partea III. SARCINI .

Inscrieri privind dezmembramintele dreptului de proprietate, drepturi reale de garanţie şi sarcini	Referinţe
NU SUNT	

Document care conține date cu caracter personal, protejat de prevederile Regulamentului (UE) nr. 679/2016 și Legii 190/2018

Anexa Nr. 1 La Partea I

Teren

Nr cadastral	Suprafaţa (mp)*	Observaţii / Referinţe
	2.800	

* Suprafaţa este determinată in planul de proiecţie Stereo 70.

DETALII LINIARE IMOBIL

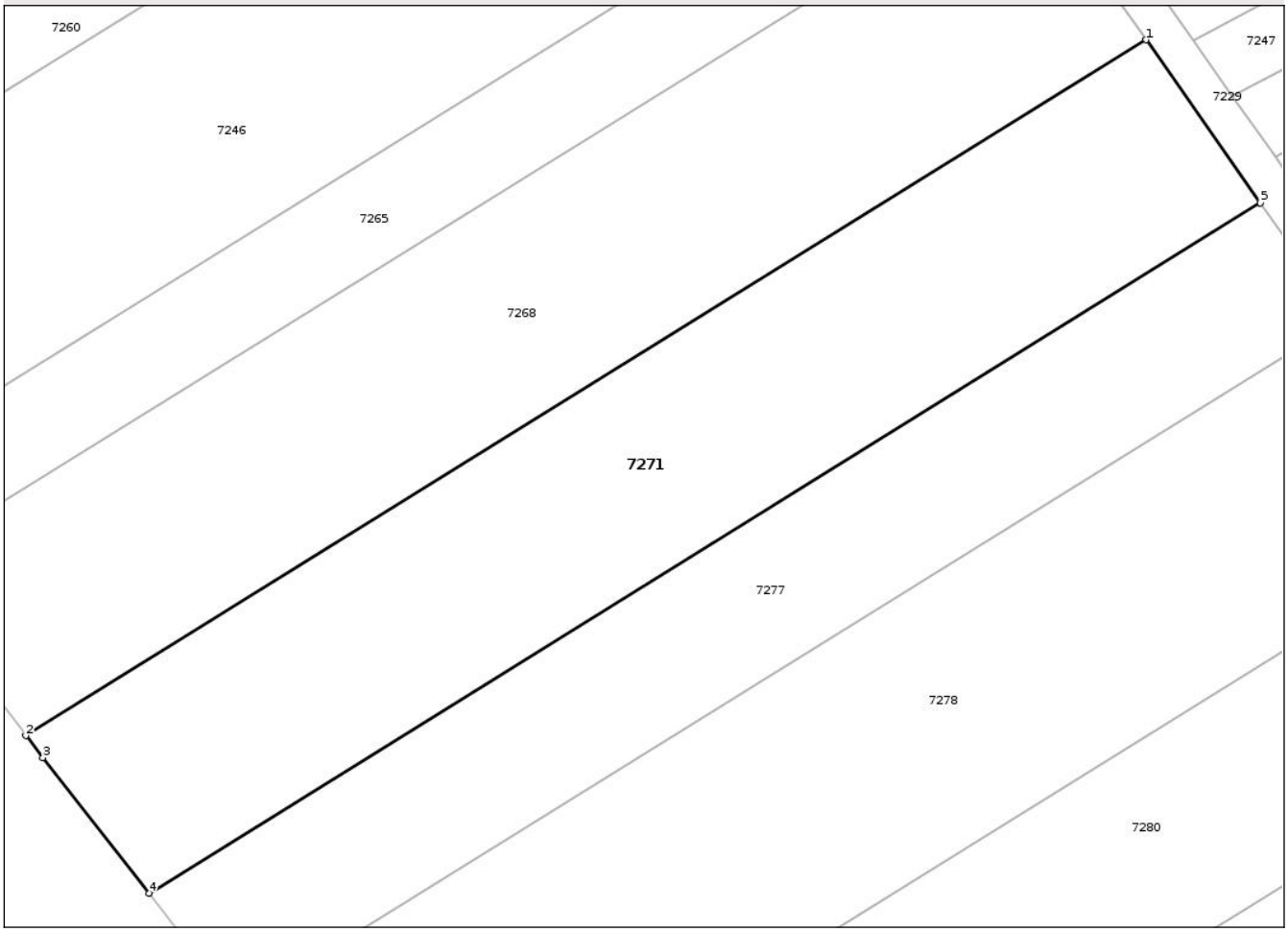

Date referitoare la teren

Crt	Categorie folosință	Intra vilan	Suprafaţa (mp)	Tarla	Parcelă	Nr. topo	Observaţii / Referinţe
1	faneata	NU	2.800	153	2153/6	-	

Lungime Segmente
1) Valorile lungimilor segmentelor sunt obţinute din proiecţie în plan.

Punct început	X / Y	Punct sfârşit	X / Y	Lungime segment (** (m)
1	424.499,62 545.293,63	2	424.383,519 545.221,596	136.633
2	424.383,519 545.221,596	3	424.385,276 545.219,31	2.883
3	424.385,276 545.219,31	4	424.396,264 545.205,294	17.81
4	424.396,264 545.205,294	5	424.511,457 545.276,764	135.563
5	424.511,457 545.276,764	1	424.499,62 545.293,63	20.605

Document care conține date cu caracter personal, protejat de prevederile Regulamentului (UE) nr. 679/2016 și Legii 190/2018

** Lungimile segmentelor sunt determinate în planul de proiecţie Stereo 70 şi sunt rotunjite la 1 milimetru.
*** Distanţa dintre puncte este formată din segmente cumulate ce sunt mai mici decât valoarea 1 milimetru.

DATE DESPRE IMOBILUL NR. 7272

Oficiul de Cadastru şi Publicitate Imobiliară ALBA
Biroul de Cadastru şi Publicitate Imobiliară Aiud

A. Partea I. Descrierea imobilului

TEREN Extravilan

Adresa: Jud. Alba

Nr. Crt	Nr cadastral Nr. topografic	Suprafaţa* (mp)	Observaţii / Referinţe
A1		1.200	Sector cadastral:44 Teren neimprejmuit;

B. Partea II. Proprietari şi acte

Inscrieri privitoare la dreptul de proprietate şi alte drepturi reale		Referinţe
/		
Act Administrativ nr. 11439/1298, din 19/11/2001 emis de CJPSDPAT ALBA (titlu de proprietate);		
B1	Intabulare, drept de PROPRIETATE, dobandit prin Reconstituire, cota actuala 1/1	A1
	1) **MÂSCA SILVIA**	

C. Partea III. SARCINI .

Inscrieri privind dezmembramintele dreptului de proprietate, drepturi reale de garanţie şi sarcini	Referinţe
NU SUNT	

Document care conține date cu caracter personal, protejat de prevederile Regulamentului (UE) nr. 679/2016 și Legii 190/2018

Anexa Nr. 1 La Partea I

Teren

Nr cadastral	Suprafaţa (mp)*	Observaţii / Referinţe
	1.200	

* Suprafaţa este determinată in planul de proiecţie Stereo 70.

DETALII LINIARE IMOBIL

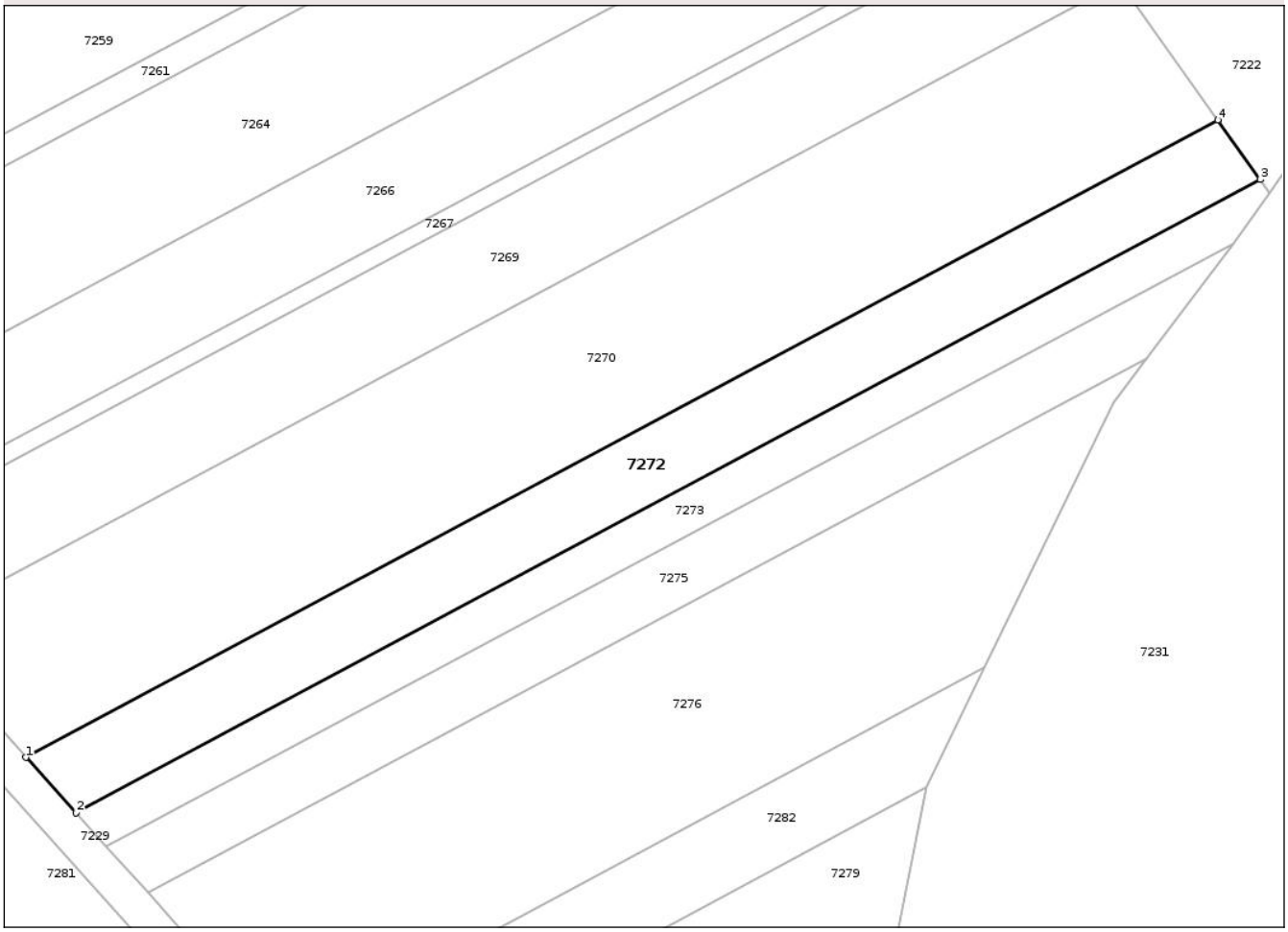

Date referitoare la teren

Crt	Categorie folosință	Intra vilan	Suprafaţa (mp)	Tarla	Parcelă	Nr. topo	Observaţii / Referinţe
1	arabil	NU	1.200	153	2158/17	-	

Lungime Segmente
1) Valorile lungimilor segmentelor sunt obţinute din proiecţie în plan.

Punct început	X / Y	Punct sfârşit	X / Y	Lungime segment (** (m)
1	424.565,974 545.219,124	2	424.571,53 545.212,976	8.288
2	424.571,53 545.212,976	3	424.702,727 545.283,067	148.745
3	424.702,727 545.283,067	4	424.698,01 545.289,664	8.11
4	424.698,01 545.289,664	1	424.565,974 545.219,124	149.698

**** Lungimile segmentelor sunt determinate în planul de proiecţie Stereo 70 şi sunt rotunjite la 1 milimetru.**

Document care conține date cu caracter personal, protejat de prevederile Regulamentului (UE) nr. 679/2016 și Legii 190/2018

***** Distanţa dintre puncte este formată din segmente cumulate ce sunt mai mici decât valoarea 1 milimetru.**

DATE DESPRE IMOBILUL NR. 7273

Oficiul de Cadastru şi Publicitate Imobiliară ALBA
Biroul de Cadastru şi Publicitate Imobiliară Aiud

A. Partea I. Descrierea imobilului

TEREN Extravilan

Adresa: Jud. Alba

Nr. Crt	Nr cadastral Nr. topografic	Suprafaţa* (mp)	Observaţii / Referinţe
A1		700	Sector cadastral:44 Teren neimprejmuit;

B. Partea II. Proprietari şi acte

Inscrieri privitoare la dreptul de proprietate şi alte drepturi reale		Referinţe
/		
Act Administrativ nr. 11439/1388, din 27/12/2002 emis de CJPSDPAT ALBA (titlu de proprietate);		
B1	Intabulare, drept de PROPRIETATE, dobandit prin Reconstituire, cota actuala 1/1	A1
	1) **UNGUREAN ARGHIR**	

C. Partea III. SARCINI .

Inscrieri privind dezmembramintele dreptului de proprietate, drepturi reale de garanţie şi sarcini	Referinţe
NU SUNT	

Document care conține date cu caracter personal, protejat de prevederile Regulamentului (UE) nr. 679/2016 și Legii 190/2018

Anexa Nr. 1 La Partea I

Teren

Nr cadastral	Suprafaţa (mp)*	Observaţii / Referinţe
	700	

* Suprafaţa este determinată in planul de proiecţie Stereo 70.

DETALII LINIARE IMOBIL

Date referitoare la teren

Crt	Categorie folosință	Intra vilan	Suprafaţa (mp)	Tarla	Parcelă	Nr. topo	Observaţii / Referinţe
1	vie	NU	700	153	2158/18	-	

Lungime Segmente
1) Valorile lungimilor segmentelor sunt obţinute din proiecţie în plan.

Punct început	X / Y	Punct sfârşit	X / Y	Lungime segment (** (m)
1	424.571,53 545.212,976	2	424.574,833 545.209,321	4.926
2	424.574,833 545.209,321	3	424.699,684 545.276,022	141.551
3	424.699,684 545.276,022	4	424.703,826 545.281,53	6.891
4	424.703,826 545.281,53	5	424.702,727 545.283,067	1.89
5	424.702,727 545.283,067	1	424.571,53 545.212,976	148.745

Document care conține date cu caracter personal, protejat de prevederile Regulamentului (UE) nr. 679/2016 și Legii 190/2018

** Lungimile segmentelor sunt determinate în planul de proiecţie Stereo 70 şi sunt rotunjite la 1 milimetru.
*** Distanţa dintre puncte este formată din segmente cumulate ce sunt mai mici decât valoarea 1 milimetru.

DATE DESPRE IMOBILUL NR. 7274

Oficiul de Cadastru şi Publicitate Imobiliară ALBA
Biroul de Cadastru şi Publicitate Imobiliară Aiud

A. Partea I. Descrierea imobilului

TEREN Extravilan

Adresa: Jud. Alba

Nr. Crt	Nr cadastral Nr. topografic	Suprafaţa* (mp)	Observaţii / Referinţe
A1		2.000	Sector cadastral:44 Teren neimprejmuit;

B. Partea II. Proprietari şi acte

Inscrieri privitoare la dreptul de proprietate şi alte drepturi reale		Referinţe
/		
Act Administrativ nr. 11439/1336, din 16/04/2002 emis de CJPSDPAT ALBA (titlu de proprietate);		
B1	Intabulare, drept de PROPRIETATE, dobandit prin Reconstituire, cota actuala 1/1	A1
	1) **STOICA OLIVIA** 2) **MOLDOVAN NICOLAE** 3) **MOLDOVAN PETRU** 4) **MOLDOVAN ALEXANDRU** 5) **MOLDOVAN VIOREL** 6) **MOLDOVAN MARIA**	

C. Partea III. SARCINI .

Inscrieri privind dezmembramintele dreptului de proprietate, drepturi reale de garanţie şi sarcini	Referinţe
NU SUNT	

Document care conține date cu caracter personal, protejat de prevederile Regulamentului (UE) nr. 679/2016 și Legii 190/2018

Anexa Nr. 1 La Partea I

Teren

Nr cadastral	Suprafaţa (mp)*	Observaţii / Referinţe
	2.000	

* Suprafaţa este determinată in planul de proiecţie Stereo 70.

DETALII LINIARE IMOBIL

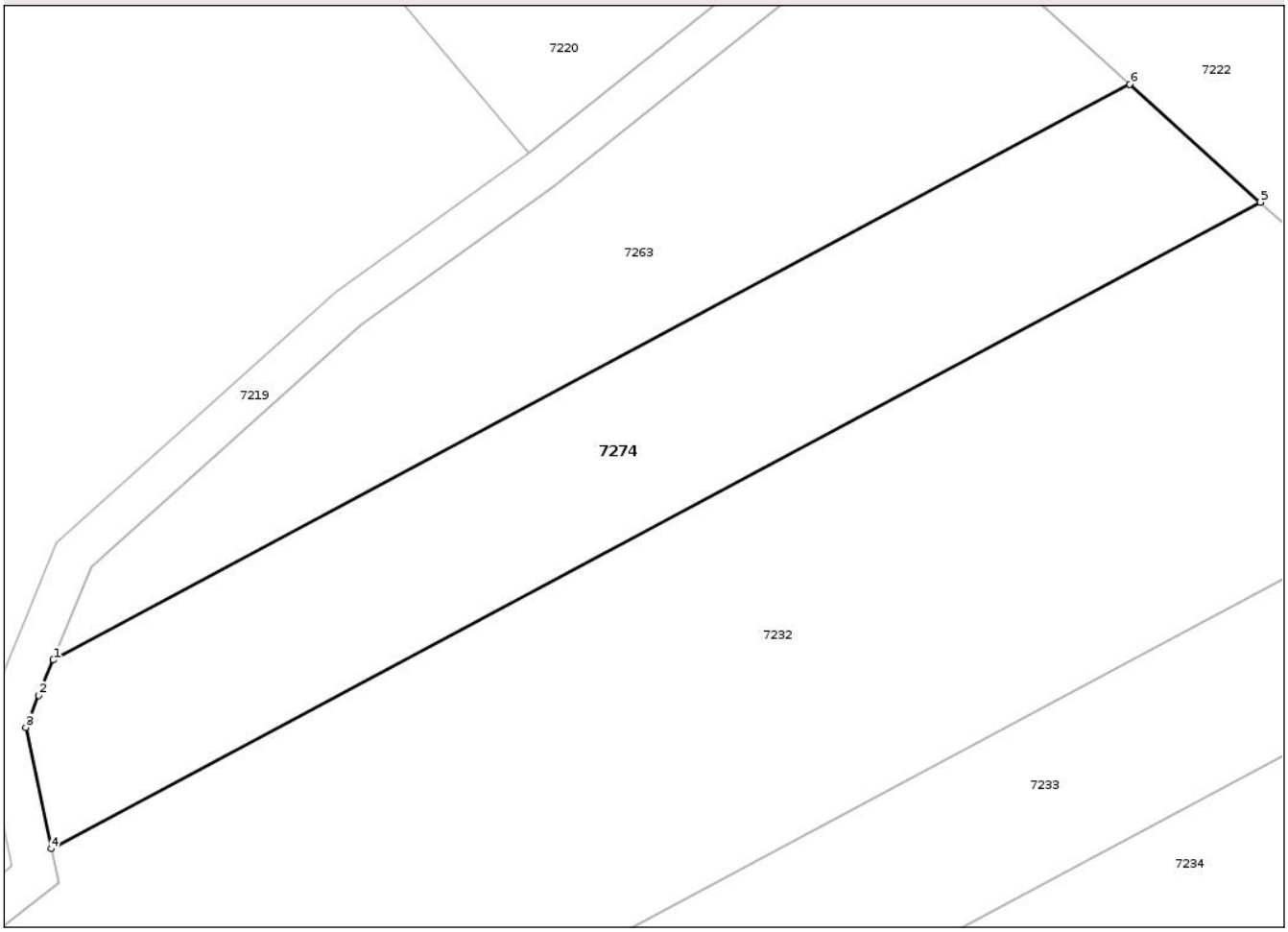

Date referitoare la teren

Crt	Categorie folosință	Intra vilan	Suprafaţa (mp)	Tarla	Parcelă	Nr. topo	Observaţii / Referinţe
1	arabil	NU	2.000	153	2153/7	-	

Lungime Segmente
1) Valorile lungimilor segmentelor sunt obţinute din proiecţie în plan.

Punct început	X / Y	Punct sfârşit	X / Y	Lungime segment (** (m)
1	424.403,779 545.547,467	2	424.402,389 545.544,066	3.675
2	424.402,389 545.544,066	3	424.401,146 545.540,988	3.319
3	424.401,146 545.540,988	4	424.403,577 545.529,352	11.888
4	424.403,577 545.529,352	5	424.519,714 545.591,398	131.672
5	424.519,714 545.591,398	6	424.507,196 545.602,718	16.877

Document care conține date cu caracter personal, protejat de prevederile Regulamentului (UE) nr. 679/2016 și Legii 190/2018

Punct început	X / Y	Punct sfârşit	X / Y	Lungime segment (** (m)
6	424.507,196 545.602,718	1	424.403,779 545.547,467	117.251

** Lungimile segmentelor sunt determinate în planul de proiecţie Stereo 70 şi sunt rotunjite la 1 milimetru.
*** Distanţa dintre puncte este formată din segmente cumulate ce sunt mai mici decât valoarea 1 milimetru.

Document care conține date cu caracter personal, protejat de prevederile Regulamentului (UE) nr. 679/2016 și Legii 190/2018

DATE DESPRE IMOBILUL NR. 7275

Oficiul de Cadastru şi Publicitate Imobiliară ALBA
Biroul de Cadastru şi Publicitate Imobiliară Aiud

A. Partea I. Descrierea imobilului

TEREN Extravilan

Adresa: Jud. Alba

Nr. Crt	Nr cadastral Nr. topografic	Suprafaţa* (mp)	Observaţii / Referinţe
A1		900	Sector cadastral:44 Teren neimprejmuit;

B. Partea II. Proprietari şi acte

Inscrieri privitoare la dreptul de proprietate şi alte drepturi reale		Referinţe
/		
Act Administrativ nr. 11439/1311, din 21/11/2001 emis de CJPSDPAT ALBA (titlu de proprietate);		
B1	Intabulare, drept de PROPRIETATE, dobandit prin Reconstituire, cota actuala 1/1	A1
	1) **MÎSCA NICOLAE**	

C. Partea III. SARCINI .

Inscrieri privind dezmembramintele dreptului de proprietate, drepturi reale de garanţie şi sarcini	Referinţe
NU SUNT	

Document care conține date cu caracter personal, protejat de prevederile Regulamentului (UE) nr. 679/2016 și Legii 190/2018

Anexa Nr. 1 La Partea I

Teren

Nr cadastral	Suprafaţa (mp)*	Observaţii / Referinţe
	900	

* Suprafaţa este determinată in planul de proiecţie Stereo 70.

DETALII LINIARE IMOBIL

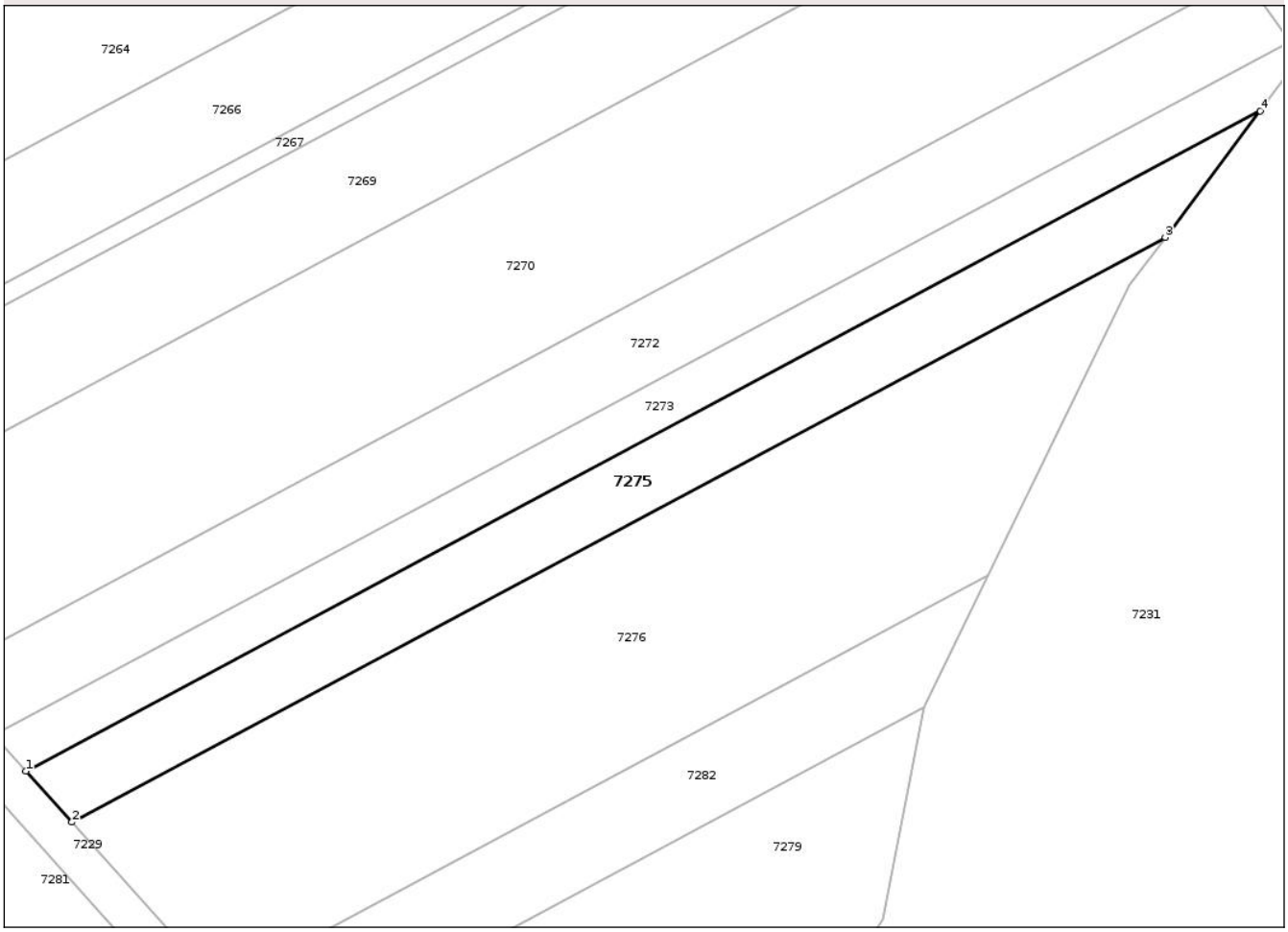

Date referitoare la teren

Crt	Categorie folosință	Intra vilan	Suprafaţa (mp)	Tarla	Parcelă	Nr. topo	Observaţii / Referinţe
1	arabil	NU	900	153	2158/18	-	

Lungime Segmente
1) Valorile lungimilor segmentelor sunt obţinute din proiecţie în plan.

Punct început	X / Y	Punct sfârşit	X / Y	Lungime segment (** (m)
1	424.574,833 545.209,321	2	424.579,493 545.204,165	6.95
2	424.579,493 545.204,165	3	424.690,074 545.263,242	125.373
3	424.690,074 545.263,242	4	424.699,684 545.276,022	15.99
4	424.699,684 545.276,022	1	424.574,833 545.209,321	141.551

**** Lungimile segmentelor sunt determinate în planul de proiecţie Stereo 70 şi sunt rotunjite la 1 milimetru.**

Document care conține date cu caracter personal, protejat de prevederile Regulamentului (UE) nr. 679/2016 și Legii 190/2018

***** Distanţa dintre puncte este formată din segmente cumulate ce sunt mai mici decât valoarea 1 milimetru.**

DATE DESPRE IMOBILUL NR. 7276

Oficiul de Cadastru şi Publicitate Imobiliară ALBA
Biroul de Cadastru şi Publicitate Imobiliară Aiud

A. Partea I. Descrierea imobilului

TEREN Extravilan

Adresa: Jud. Alba

Nr. Crt	Nr cadastral Nr. topografic	Suprafaţa* (mp)	Observaţii / Referinţe
A1		2.300	Sector cadastral:44 Teren neimprejmuit;

B. Partea II. Proprietari şi acte

Inscrieri privitoare la dreptul de proprietate şi alte drepturi reale		Referinţe
/		
Act Administrativ nr. 11439/1338, din 17/04/2002 emis de CJPSDPAT ALBA (titlu de proprietate);		
B1	Intabulare, drept de PROPRIETATE, dobandit prin Reconstituire, cota actuala 1/1	A1
	1) **OPRINCA IOAN**	

C. Partea III. SARCINI .

Inscrieri privind dezmembramintele dreptului de proprietate, drepturi reale de garanţie şi sarcini	Referinţe
NU SUNT	

Document care conține date cu caracter personal, protejat de prevederile Regulamentului (UE) nr. 679/2016 și Legii 190/2018

Anexa Nr. 1 La Partea I

Teren

Nr cadastral	Suprafaţa (mp)*	Observaţii / Referinţe
	2.300	

* Suprafaţa este determinată in planul de proiecţie Stereo 70.

DETALII LINIARE IMOBIL

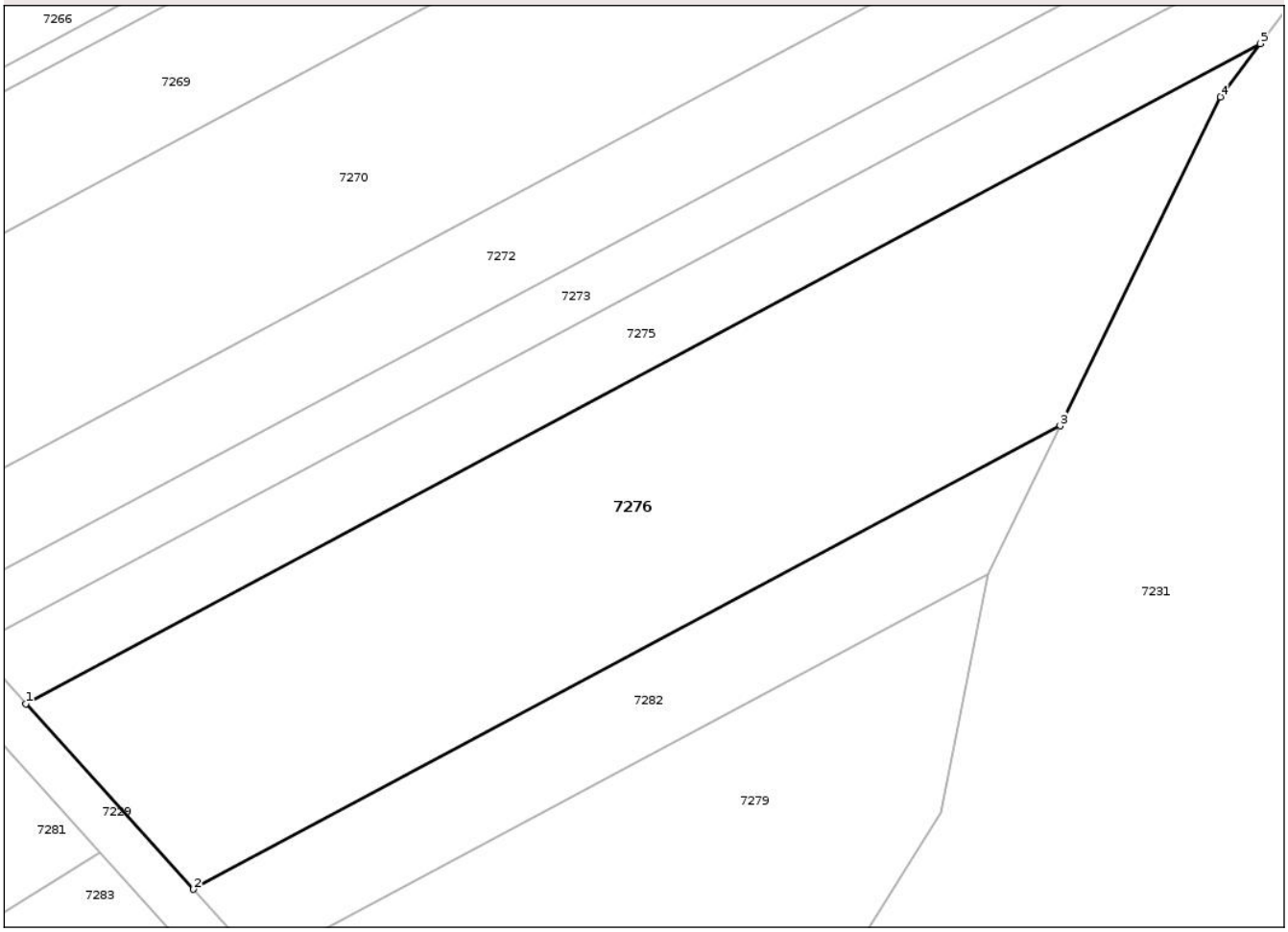

Date referitoare la teren

Crt	Categorie folosință	Intra vilan	Suprafaţa (mp)	Tarla	Parcelă	Nr. topo	Observaţii / Referinţe
1	arabil	NU	2.300	153	2158/18	-	

Lungime Segmente
1) Valorile lungimilor segmentelor sunt obţinute din proiecţie în plan.

Punct început	X / Y	Punct sfârşit	X / Y	Lungime segment (** (m)
1	424.579,493 545.204,165	2	424.594,509 545.187,55	22.395
2	424.594,509 545.187,55	3	424.672,15 545.229,03	88.026
3	424.672,15 545.229,03	4	424.686,489 545.258,475	32.751
4	424.686,489 545.258,475	5	424.690,074 545.263,242	5.965
5	424.690,074 545.263,242	1	424.579,493 545.204,165	125.373

Document care conține date cu caracter personal, protejat de prevederile Regulamentului (UE) nr. 679/2016 și Legii 190/2018

** Lungimile segmentelor sunt determinate în planul de proiecţie Stereo 70 şi sunt rotunjite la 1 milimetru.
*** Distanţa dintre puncte este formată din segmente cumulate ce sunt mai mici decât valoarea 1 milimetru.

Document care conține date cu caracter personal, protejat de prevederile Regulamentului (UE) nr. 679/2016 și Legii 190/2018

DATE DESPRE IMOBILUL NR. 7277

Oficiul de Cadastru şi Publicitate Imobiliară ALBA
Biroul de Cadastru şi Publicitate Imobiliară Aiud

A. Partea I. Descrierea imobilului

TEREN Extravilan

Adresa: Jud. Alba

Nr. Crt	Nr cadastral Nr. topografic	Suprafaţa* (mp)	Observaţii / Referinţe
A1		2.000	Sector cadastral:44 Teren neimprejmuit;

B. Partea II. Proprietari şi acte

Inscrieri privitoare la dreptul de proprietate şi alte drepturi reale		Referinţe
/		
Act Administrativ nr. 11439/1388, din 27/12/2002 emis de CJPSDPAT ALBA (titlu de proprietate);		
B1	Intabulare, drept de PROPRIETATE, dobandit prin Reconstituire, cota actuala 1/1	A1
	1) **UNGUREAN ARGHIR**	

C. Partea III. SARCINI .

Inscrieri privind dezmembramintele dreptului de proprietate, drepturi reale de garanţie şi sarcini	Referinţe
NU SUNT	

Document care conține date cu caracter personal, protejat de prevederile Regulamentului (UE) nr. 679/2016 și Legii 190/2018

Anexa Nr. 1 La Partea I

Teren

Nr cadastral	Suprafaţa (mp)*	Observaţii / Referinţe
	2.000	

* Suprafaţa este determinată in planul de proiecţie Stereo 70.

DETALII LINIARE IMOBIL

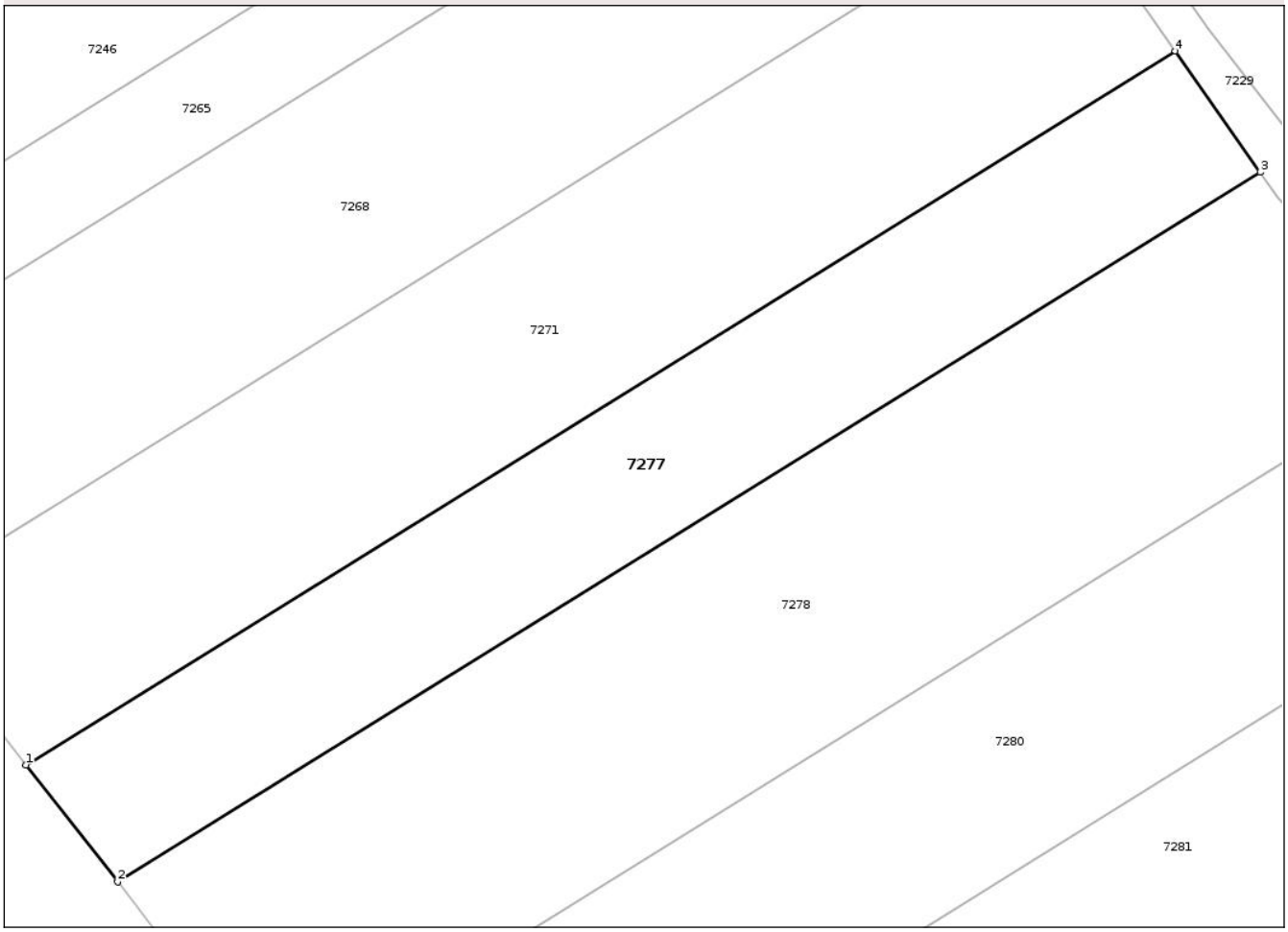

Date referitoare la teren

Crt	Categorie folosință	Intra vilan	Suprafaţa (mp)	Tarla	Parcelă	Nr. topo	Observaţii / Referinţe
1	vie	NU	2.000	153	2153/7	-	

Lungime Segmente
1) Valorile lungimilor segmentelor sunt obţinute din proiecţie în plan.

Punct început	X / Y	Punct sfârşit	X / Y	Lungime segment (** (m)
1	424.396,264 545.205,294	2	424.405,448 545.193,579	14.886
2	424.405,448 545.193,579	3	424.519,97 545.264,633	134.774
3	424.519,97 545.264,633	4	424.511,457 545.276,764	14.82
4	424.511,457 545.276,764	1	424.396,264 545.205,294	135.563

**** Lungimile segmentelor sunt determinate în planul de proiecţie Stereo 70 şi sunt rotunjite la 1 milimetru.**

Document care conține date cu caracter personal, protejat de prevederile Regulamentului (UE) nr. 679/2016 și Legii 190/2018

***** Distanţa dintre puncte este formată din segmente cumulate ce sunt mai mici decât valoarea 1 milimetru.**

DATE DESPRE IMOBILUL NR. 7278

Oficiul de Cadastru şi Publicitate Imobiliară ALBA
Biroul de Cadastru şi Publicitate Imobiliară Aiud

A. Partea I. Descrierea imobilului

TEREN Extravilan

Adresa: Jud. Alba

Nr. Crt	Nr cadastral Nr. topografic	Suprafaţa* (mp)	Observaţii / Referinţe
A1		3.500	Sector cadastral:44 Teren neimprejmuit;

B. Partea II. Proprietari şi acte

Inscrieri privitoare la dreptul de proprietate şi alte drepturi reale		Referinţe
/		
Act Administrativ nr. 11439/1345, din 19/04/2002 emis de CJPSDPAT ALBA (titlu de proprietate);		
B1	Intabulare, drept de PROPRIETATE, dobandit prin Reconstituire, cota actuala 1/1	A1
	1) **TIBOC ALEXANDRU**	

C. Partea III. SARCINI .

Inscrieri privind dezmembramintele dreptului de proprietate, drepturi reale de garanţie şi sarcini	Referinţe
NU SUNT	

Document care conține date cu caracter personal, protejat de prevederile Regulamentului (UE) nr. 679/2016 și Legii 190/2018

Anexa Nr. 1 La Partea I

Teren

Nr cadastral	Suprafaţa (mp)*	Observaţii / Referinţe
	3.500	

* Suprafaţa este determinată in planul de proiecţie Stereo 70.

DETALII LINIARE IMOBIL

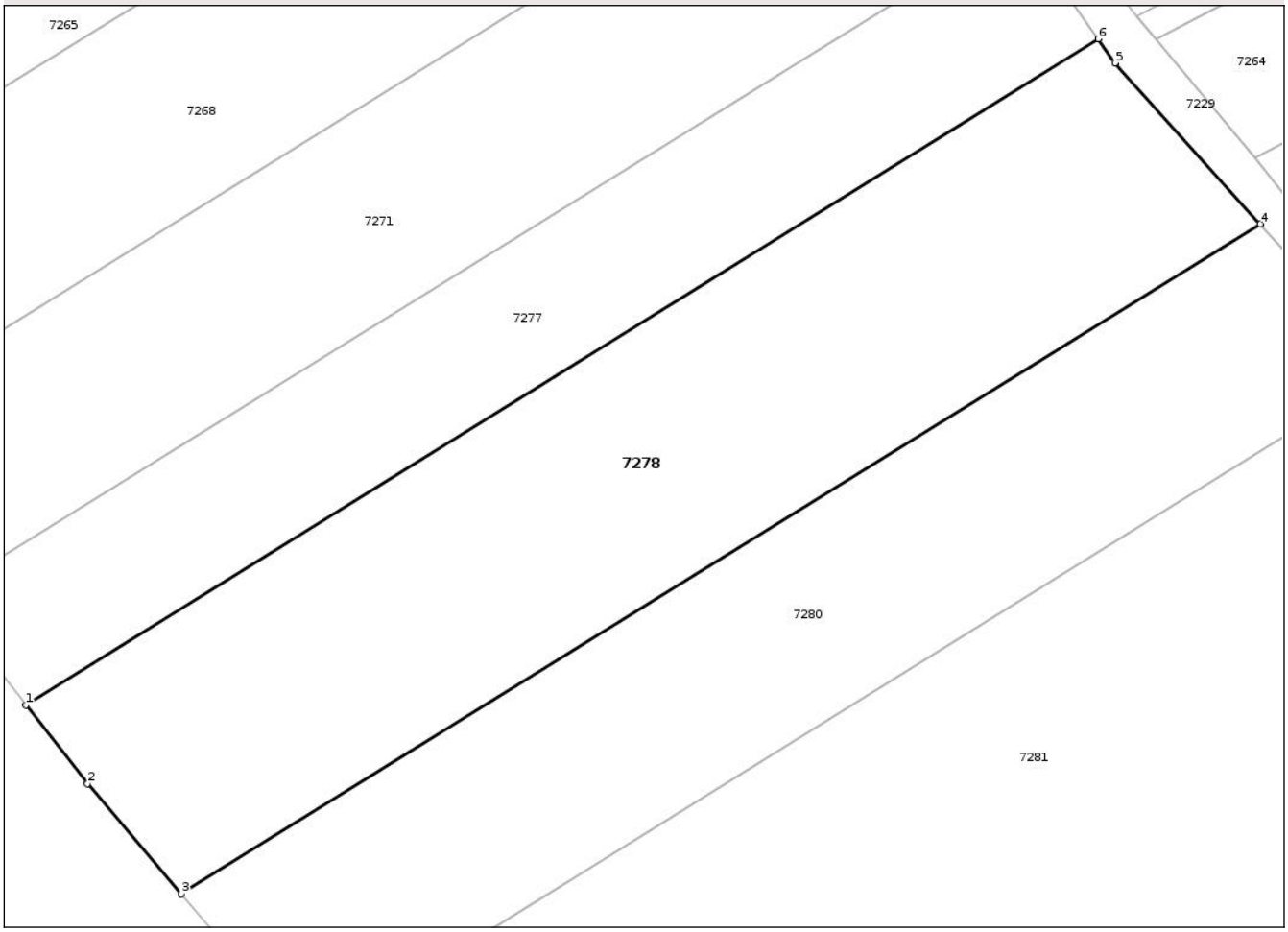

Date referitoare la teren

Crt	Categorie folosință	Intra vilan	Suprafaţa (mp)	Tarla	Parcelă	Nr. topo	Observaţii / Referinţe
1	arabil	NU	3.500	153	2153/8	-	

Lungime Segmente
1) Valorile lungimilor segmentelor sunt obţinute din proiecţie în plan.

Punct început	X / Y	Punct sfârşit	X / Y	Lungime segment (** (m)
1	424.405,448 545.193,579	2	424.412,036 545.185,175	10.678
2	424.412,036 545.185,175	3	424.422,055 545.173,406	15.456
3	424.422,055 545.173,406	4	424.537,287 545.244,9	135.609
4	424.537,287 545.244,9	5	424.521,767 545.262,073	23.147
5	424.521,767 545.262,073	6	424.519,97 545.264,633	3.128

Document care conține date cu caracter personal, protejat de prevederile Regulamentului (UE) nr. 679/2016 și Legii 190/2018

Punct început	X / Y	Punct sfârşit	X / Y	Lungime segment (** (m)
6	424.519,97 545.264,633	1	424.405,448 545.193,579	134.774

** Lungimile segmentelor sunt determinate în planul de proiecţie Stereo 70 şi sunt rotunjite la 1 milimetru.
*** Distanţa dintre puncte este formată din segmente cumulate ce sunt mai mici decât valoarea 1 milimetru.

Document care conține date cu caracter personal, protejat de prevederile Regulamentului (UE) nr. 679/2016 și Legii 190/2018

DATE DESPRE IMOBILUL NR. 7279

Oficiul de Cadastru şi Publicitate Imobiliară ALBA
Biroul de Cadastru şi Publicitate Imobiliară Aiud

A. Partea I. Descrierea imobilului

TEREN Extravilan

Adresa: Jud. Alba

Nr. Crt	Nr cadastral Nr. topografic	Suprafaţa* (mp)	Observaţii / Referinţe
A1		2.000	Sector cadastral:44 Teren neimprejmuit;

B. Partea II. Proprietari şi acte

Inscrieri privitoare la dreptul de proprietate şi alte drepturi reale		Referinţe
/		
Act Normativ nr. 7, din 13/03/1996 emis de PARLAMENTUL ROMÂNIEI (lege);		
B1	Inscrierea posesiei, drept de PROPRIETATE, dobandit prin Constituire, cota actuala 1/1	A1
	1) **NEIDENTIFICAT NEIDENTIFICAT**	
B2	Se noteaza mentiunea proprietar neidentificat, rezerva comisiei locale de fond funciar	A1

C. Partea III. SARCINI .

Inscrieri privind dezmembramintele dreptului de proprietate, drepturi reale de garanţie şi sarcini	Referinţe
NU SUNT	

Document care conține date cu caracter personal, protejat de prevederile Regulamentului (UE) nr. 679/2016 și Legii 190/2018

Anexa Nr. 1 La Partea I

Teren

Nr cadastral	Suprafaţa (mp)*	Observaţii / Referinţe
	2.000	

* Suprafaţa este determinată in planul de proiecţie Stereo 70.

DETALII LINIARE IMOBIL

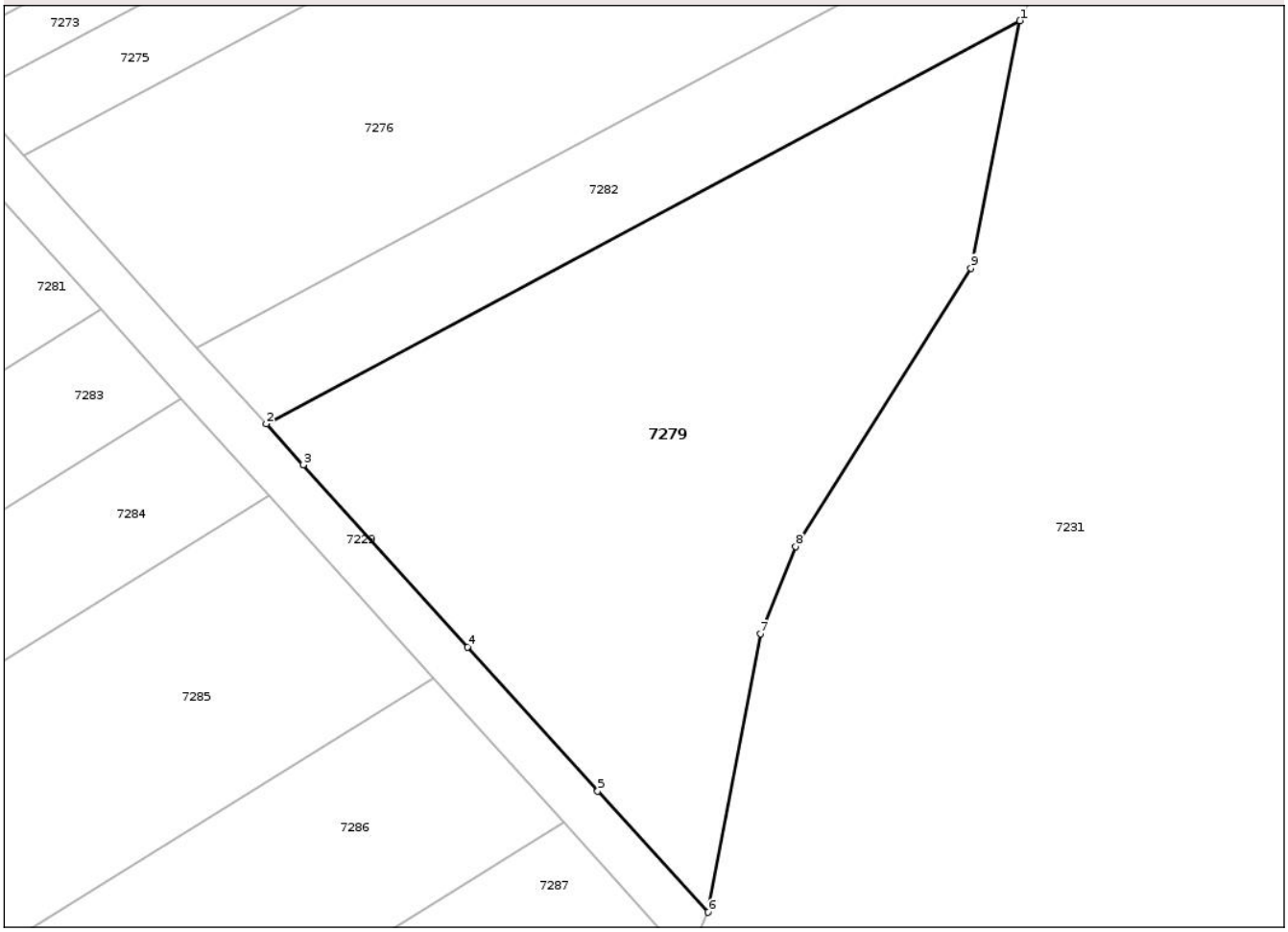

Date referitoare la teren

Crt	Categorie folosință	Intra vilan	Suprafaţa (mp)	Tarla	Parcelă	Nr. topo	Observaţii / Referinţe
1	arabil	NU	2.000	153	2127/1	-	

Lungime Segmente
1) Valorile lungimilor segmentelor sunt obţinute din proiecţie în plan.

Punct început	X / Y	Punct sfârşit	X / Y	Lungime segment (** (m)
1	424.665,699 545.215,783	2	424.600,482 545.180,941	73.941
2	424.600,482 545.180,941	3	424.603,683 545.177,4	4.774
3	424.603,683 545.177,4	4	424.617,911 545.161,656	21.22
4	424.617,911 545.161,656	5	424.629,165 545.149,204	16.784
5	424.629,165 545.149,204	6	424.638,714 545.138,745	14.163

Document care conține date cu caracter personal, protejat de prevederile Regulamentului (UE) nr. 679/2016 și Legii 190/2018

Punct început	X / Y	Punct sfârşit	X / Y	Lungime segment (** (m)
6	424.638,714 545.138,745	7	424.643,234 545.162,816	24.492
7	424.643,234 545.162,816	8	424.646,277 545.170,357	8.131
8	424.646,277 545.170,357	9	424.661,462 545.194,399	28.436
9	424.661,462 545.194,399	1	424.665,699 545.215,783	21.8

** Lungimile segmentelor sunt determinate în planul de proiecţie Stereo 70 şi sunt rotunjite la 1 milimetru.
*** Distanţa dintre puncte este formată din segmente cumulate ce sunt mai mici decât valoarea 1 milimetru.

DATE DESPRE IMOBILUL NR. 7280

Oficiul de Cadastru şi Publicitate Imobiliară ALBA
Biroul de Cadastru şi Publicitate Imobiliară Aiud

A. Partea I. Descrierea imobilului

TEREN Extravilan

Adresa: Jud. Alba

Nr. Crt	Nr cadastral Nr. topografic	Suprafaţa* (mp)	Observaţii / Referinţe
A1		2.800	Sector cadastral:44 Teren neimprejmuit;

B. Partea II. Proprietari şi acte

Inscrieri privitoare la dreptul de proprietate şi alte drepturi reale		Referinţe
/		
Act Administrativ nr. 11439/1336, din 16/04/2002 emis de CJPSDPAT ALBA (titlu de proprietate);		
B1	Intabulare, drept de PROPRIETATE, dobandit prin Reconstituire, cota actuala 1/1	A1
	1) **STOICA OLIVIA** 2) **MOLDOVAN NICOLAE** 3) **MOLDOVAN PETRU** 4) **MOLDOVAN ALEXANDRU** 5) **MOLDOVAN VIOREL** 6) **MOLDOVAN MARIA**	

C. Partea III. SARCINI .

Inscrieri privind dezmembramintele dreptului de proprietate, drepturi reale de garanţie şi sarcini	Referinţe
NU SUNT	

Document care conține date cu caracter personal, protejat de prevederile Regulamentului (UE) nr. 679/2016 și Legii 190/2018

Anexa Nr. 1 La Partea I

Teren

Nr cadastral	Suprafaţa (mp)*	Observaţii / Referinţe
	2.800	

* Suprafaţa este determinată in planul de proiecţie Stereo 70.

DETALII LINIARE IMOBIL

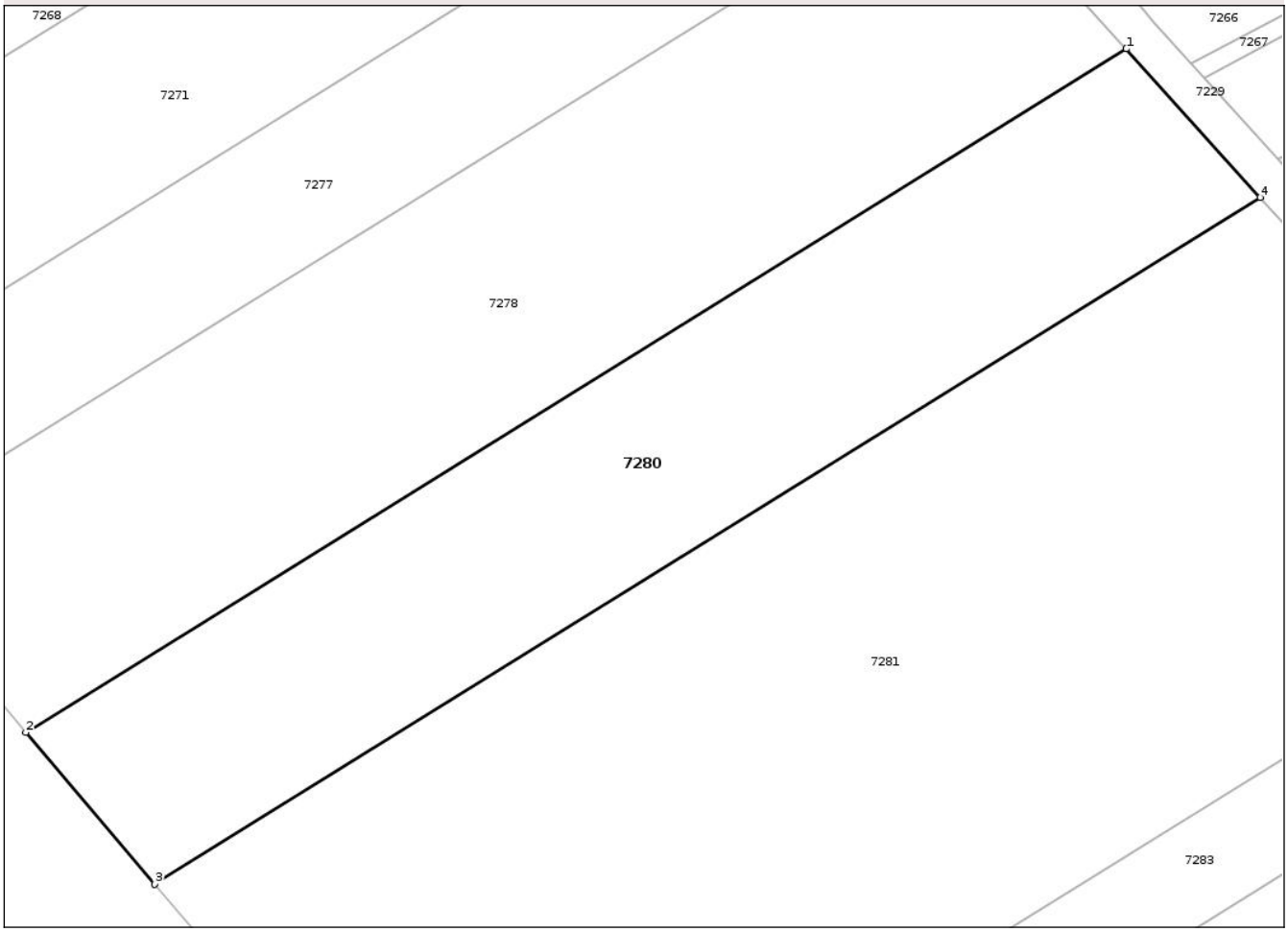

Date referitoare la teren

Crt	Categorie folosință	Intra vilan	Suprafaţa (mp)	Tarla	Parcelă	Nr. topo	Observaţii / Referinţe
1	arabil	NU	2.800	153	2153/8	-	

Lungime Segmente
1) Valorile lungimilor segmentelor sunt obţinute din proiecţie în plan.

Punct început	X / Y	Punct sfârşit	X / Y	Lungime segment (** (m)
1	424.537,287 545.244,9	2	424.422,055 545.173,406	135.609
2	424.422,055 545.173,406	3	424.435,559 545.157,542	20.834
3	424.435,559 545.157,542	4	424.551,325 545.229,367	136.237
4	424.551,325 545.229,367	1	424.537,287 545.244,9	20.937

**** Lungimile segmentelor sunt determinate în planul de proiecţie Stereo 70 şi sunt rotunjite la 1 milimetru.**

Document care conține date cu caracter personal, protejat de prevederile Regulamentului (UE) nr. 679/2016 și Legii 190/2018

***** Distanţa dintre puncte este formată din segmente cumulate ce sunt mai mici decât valoarea 1 milimetru.**

DATE DESPRE IMOBILUL NR. 7281

Oficiul de Cadastru şi Publicitate Imobiliară ALBA
Biroul de Cadastru şi Publicitate Imobiliară Aiud

A. Partea I. Descrierea imobilului

TEREN Extravilan

Adresa: Jud. Alba

Nr. Crt	Nr cadastral Nr. topografic	Suprafaţa* (mp)	Observaţii / Referinţe
A1		7.000	Sector cadastral:44 Teren neimprejmuit;

B. Partea II. Proprietari şi acte

Inscrieri privitoare la dreptul de proprietate şi alte drepturi reale		Referinţe
/		
Act Administrativ nr. 19570/1506, din 13/11/2003 emis de CJPSDPAT ALBA (titlu de proprietate);		
B1	Intabulare, drept de PROPRIETATE, dobandit prin Reconstituire, cota actuala 1/1	A1
	1) **TIBOC EMIL** 2) **TIBOC NICOLAE** 3) **TIBOC VALER**	

C. Partea III. SARCINI .

Inscrieri privind dezmembramintele dreptului de proprietate, drepturi reale de garanţie şi sarcini	Referinţe
NU SUNT	

Anexa Nr. 1 La Partea I

Teren

Nr cadastral	Suprafaţa (mp)*	Observaţii / Referinţe
	7.000	

* Suprafaţa este determinată in planul de proiecţie Stereo 70.

DETALII LINIARE IMOBIL

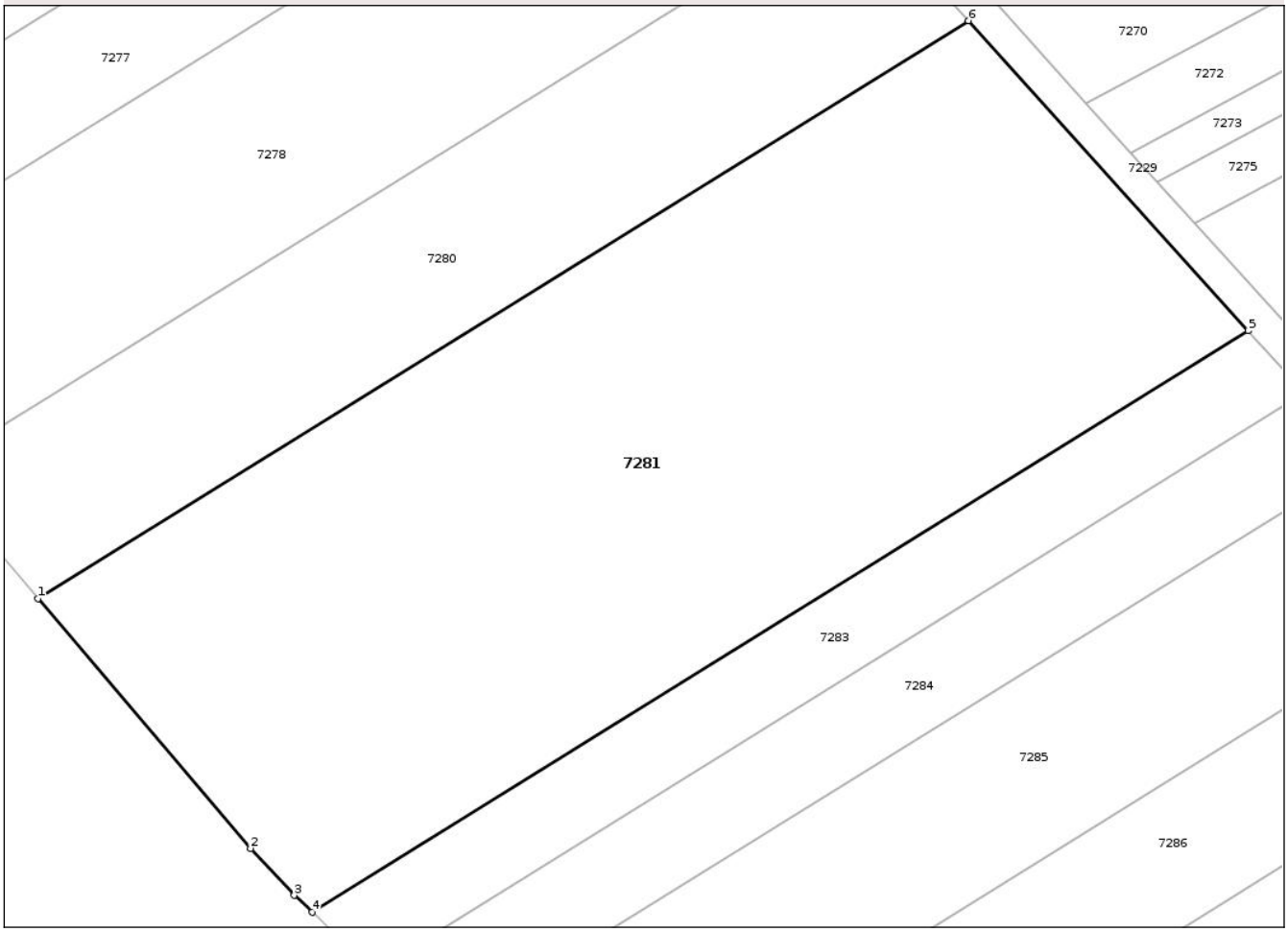

Date referitoare la teren

Crt	Categorie folosință	Intra vilan	Suprafaţa (mp)	Tarla	Parcelă	Nr. topo	Observaţii / Referinţe
1	arabil	NU	7.000	153	2153/10	-	

Lungime Segmente
1) Valorile lungimilor segmentelor sunt obţinute din proiecţie în plan.

Punct început	X / Y	Punct sfârşit	X / Y	Lungime segment (** (m)
1	424.435,559 545.157,542	2	424.462,003 545.126,478	40.795
2	424.462,003 545.126,478	3	424.467,449 545.120,646	7.979
3	424.467,449 545.120,646	4	424.469,659 545.118,549	3.046
4	424.469,659 545.118,549	5	424.586,155 545.190,828	137.097
5	424.586,155 545.190,828	6	424.551,325 545.229,367	51.946

Document care conține date cu caracter personal, protejat de prevederile Regulamentului (UE) nr. 679/2016 și Legii 190/2018

Punct început	X / Y	Punct sfârşit	X / Y	Lungime segment (** (m)
6	424.551,325 545.229,367	1	424.435,559 545.157,542	136.237

** Lungimile segmentelor sunt determinate în planul de proiecţie Stereo 70 şi sunt rotunjite la 1 milimetru.
*** Distanţa dintre puncte este formată din segmente cumulate ce sunt mai mici decât valoarea 1 milimetru.

Document care conține date cu caracter personal, protejat de prevederile Regulamentului (UE) nr. 679/2016 și Legii 190/2018

DATE DESPRE IMOBILUL NR. 7282

Oficiul de Cadastru şi Publicitate Imobiliară ALBA
Biroul de Cadastru şi Publicitate Imobiliară Aiud

A. Partea I. Descrierea imobilului

TEREN Extravilan

Adresa: Jud. Alba

Nr. Crt	Nr cadastral Nr. topografic	Suprafaţa* (mp)	Observaţii / Referinţe
A1		700	Sector cadastral:44 Teren neimprejmuit;

B. Partea II. Proprietari şi acte

Inscrieri privitoare la dreptul de proprietate şi alte drepturi reale		Referinţe
/		
Act Administrativ nr. 11439/1298, din 19/11/2001 emis de CJPSDPAT ALBA (titlu de proprietate);		
B1	Intabulare, drept de PROPRIETATE, dobandit prin Reconstituire, cota actuala 1/1	A1
	1) **MÂSCA SILVIA**	

C. Partea III. SARCINI .

Inscrieri privind dezmembramintele dreptului de proprietate, drepturi reale de garanţie şi sarcini	Referinţe
NU SUNT	

Document care conține date cu caracter personal, protejat de prevederile Regulamentului (UE) nr. 679/2016 și Legii 190/2018

Anexa Nr. 1 La Partea I

Teren

Nr cadastral	Suprafaţa (mp)*	Observaţii / Referinţe
	700	

* Suprafaţa este determinată in planul de proiecţie Stereo 70.

DETALII LINIARE IMOBIL

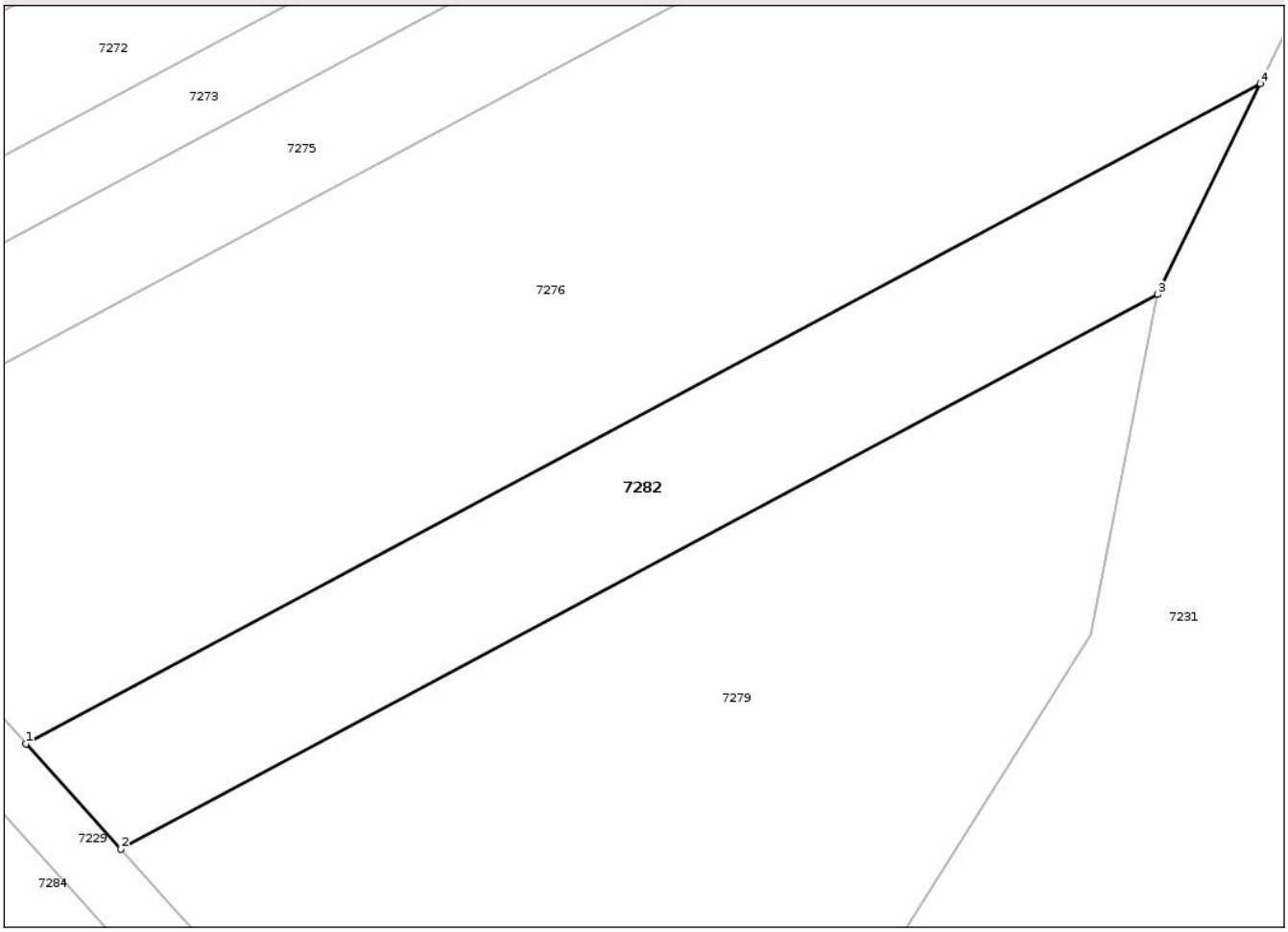

Date referitoare la teren

Crt	Categorie folosință	Intra vilan	Suprafaţa (mp)	Tarla	Parcelă	Nr. topo	Observaţii / Referinţe
1	arabil	NU	700	153	2158/21	-	

Lungime Segmente
1) Valorile lungimilor segmentelor sunt obţinute din proiecţie în plan.

Punct început	X / Y	Punct sfârşit	X / Y	Lungime segment (** (m)
1	424.594,509 545.187,55	2	424.600,482 545.180,941	8.908
2	424.600,482 545.180,941	3	424.665,699 545.215,783	73.941
3	424.665,699 545.215,783	4	424.672,15 545.229,03	14.733
4	424.672,15 545.229,03	1	424.594,509 545.187,55	88.026

**** Lungimile segmentelor sunt determinate în planul de proiecţie Stereo 70 şi sunt rotunjite la 1 milimetru.**

Document care conține date cu caracter personal, protejat de prevederile Regulamentului (UE) nr. 679/2016 și Legii 190/2018

***** Distanţa dintre puncte este formată din segmente cumulate ce sunt mai mici decât valoarea 1 milimetru.**

DATE DESPRE IMOBILUL NR. 7283

Oficiul de Cadastru şi Publicitate Imobiliară ALBA
Biroul de Cadastru şi Publicitate Imobiliară Aiud

A. Partea I. Descrierea imobilului

TEREN Extravilan

Adresa: Jud. Alba

Nr. Crt	Nr cadastral Nr. topografic	Suprafaţa* (mp)	Observaţii / Referinţe
A1		1.400	Sector cadastral:44 Teren neimprejmuit;

B. Partea II. Proprietari şi acte

Inscrieri privitoare la dreptul de proprietate şi alte drepturi reale		Referinţe
/		
Act Administrativ nr. 11439/1336, din 16/04/2002 emis de CJPSDPAT ALBA (titlu de proprietate);		
B1	Intabulare, drept de PROPRIETATE, dobandit prin Reconstituire, cota actuala 1/1	A1
	1) **STOICA OLIVIA** 2) **MOLDOVAN NICOLAE** 3) **MOLDOVAN PETRU** 4) **MOLDOVAN ALEXANDRU** 5) **MOLDOVAN VIOREL** 6) **MOLDOVAN MARIA**	

C. Partea III. SARCINI .

Inscrieri privind dezmembramintele dreptului de proprietate, drepturi reale de garanţie şi sarcini	Referinţe
NU SUNT	

Document care conține date cu caracter personal, protejat de prevederile Regulamentului (UE) nr. 679/2016 și Legii 190/2018

Anexa Nr. 1 La Partea I

Teren

Nr cadastral	Suprafaţa (mp)*	Observaţii / Referinţe
	1.400	

* Suprafaţa este determinată in planul de proiecţie Stereo 70.

DETALII LINIARE IMOBIL

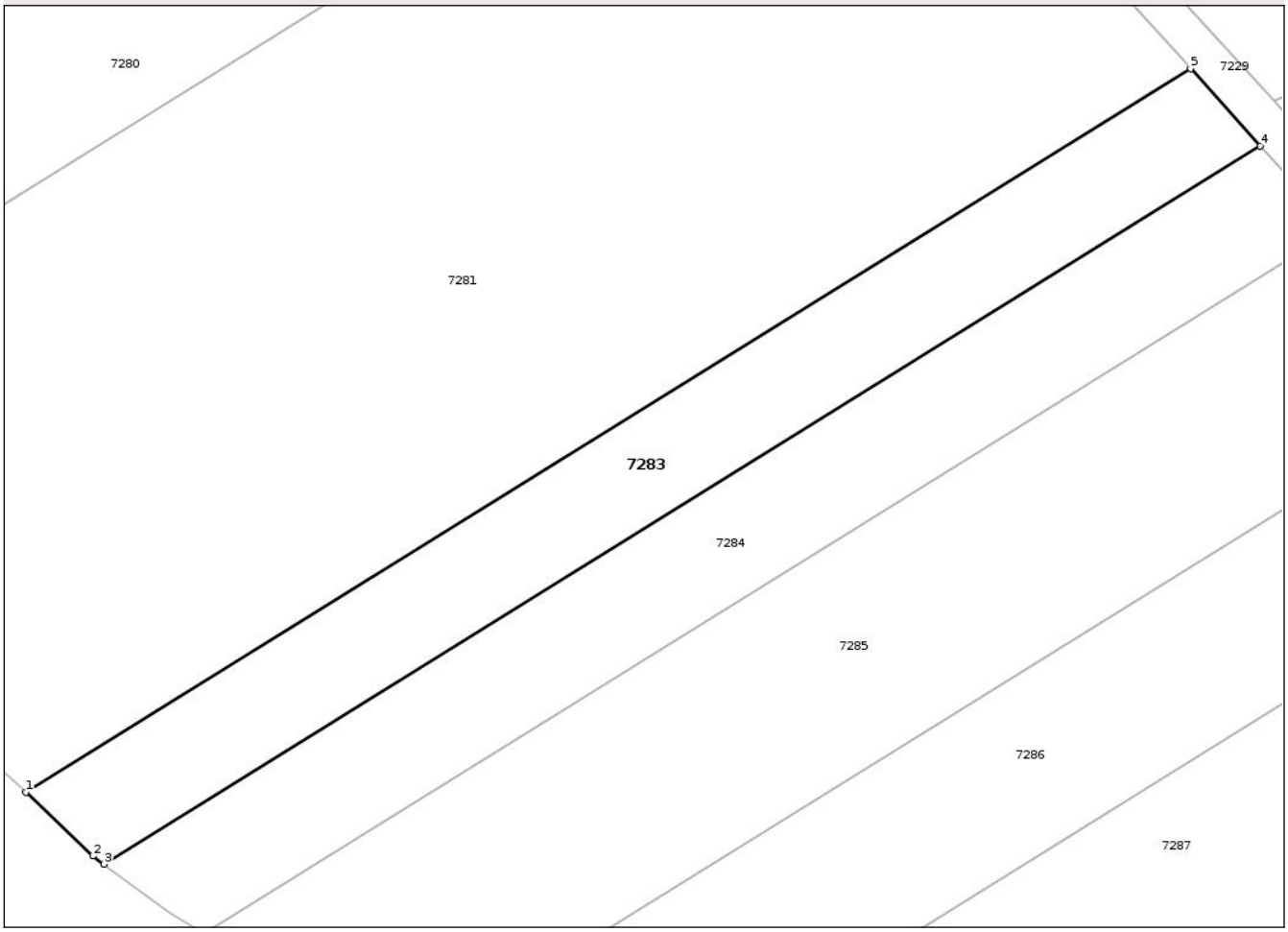

Date referitoare la teren

Crt	Categorie folosință	Intra vilan	Suprafaţa (mp)	Tarla	Parcelă	Nr. topo	Observaţii / Referinţe
1	arabil	NU	1.400	153	2153/12	-	

Lungime Segmente
1) Valorile lungimilor segmentelor sunt obţinute din proiecţie în plan.

Punct început	X / Y	Punct sfârşit	X / Y	Lungime segment (** (m)
1	424.469,659 545.118,549	2	424.476,393 545.112,158	9.284
2	424.476,393 545.112,158	3	424.477,48 545.111,346	1.356
3	424.477,48 545.111,346	4	424.593,136 545.183,104	136.109
4	424.593,136 545.183,104	5	424.586,155 545.190,828	10.411
5	424.586,155 545.190,828	1	424.469,659 545.118,549	137.097

Document care conține date cu caracter personal, protejat de prevederile Regulamentului (UE) nr. 679/2016 și Legii 190/2018

** Lungimile segmentelor sunt determinate în planul de proiecţie Stereo 70 şi sunt rotunjite la 1 milimetru.
*** Distanţa dintre puncte este formată din segmente cumulate ce sunt mai mici decât valoarea 1 milimetru.

DATE DESPRE IMOBILUL NR. 7284

Oficiul de Cadastru şi Publicitate Imobiliară ALBA
Biroul de Cadastru şi Publicitate Imobiliară Aiud

A. Partea I. Descrierea imobilului

TEREN Extravilan

Adresa: Jud. Alba

Nr. Crt	Nr cadastral Nr. topografic	Suprafaţa* (mp)	Observaţii / Referinţe
A1		1.500	Sector cadastral:44 Teren neimprejmuit;

B. Partea II. Proprietari şi acte

Inscrieri privitoare la dreptul de proprietate şi alte drepturi reale		Referinţe
/		
Act Administrativ nr. 11439/1339, din 18/04/2002 emis de CJPSDPAT ALBA (titlu de proprietate);		
B1	Intabulare, drept de PROPRIETATE, dobandit prin Reconstituire, cota actuala 1/1	A1
	1) **CRISTEA ZACHEI**	

C. Partea III. SARCINI .

Inscrieri privind dezmembramintele dreptului de proprietate, drepturi reale de garanţie şi sarcini	Referinţe
NU SUNT	

Document care conține date cu caracter personal, protejat de prevederile Regulamentului (UE) nr. 679/2016 și Legii 190/2018

Anexa Nr. 1 La Partea I

Teren

Nr cadastral	Suprafaţa (mp)*	Observaţii / Referinţe
	1.500	

* Suprafaţa este determinată in planul de proiecţie Stereo 70.

DETALII LINIARE IMOBIL

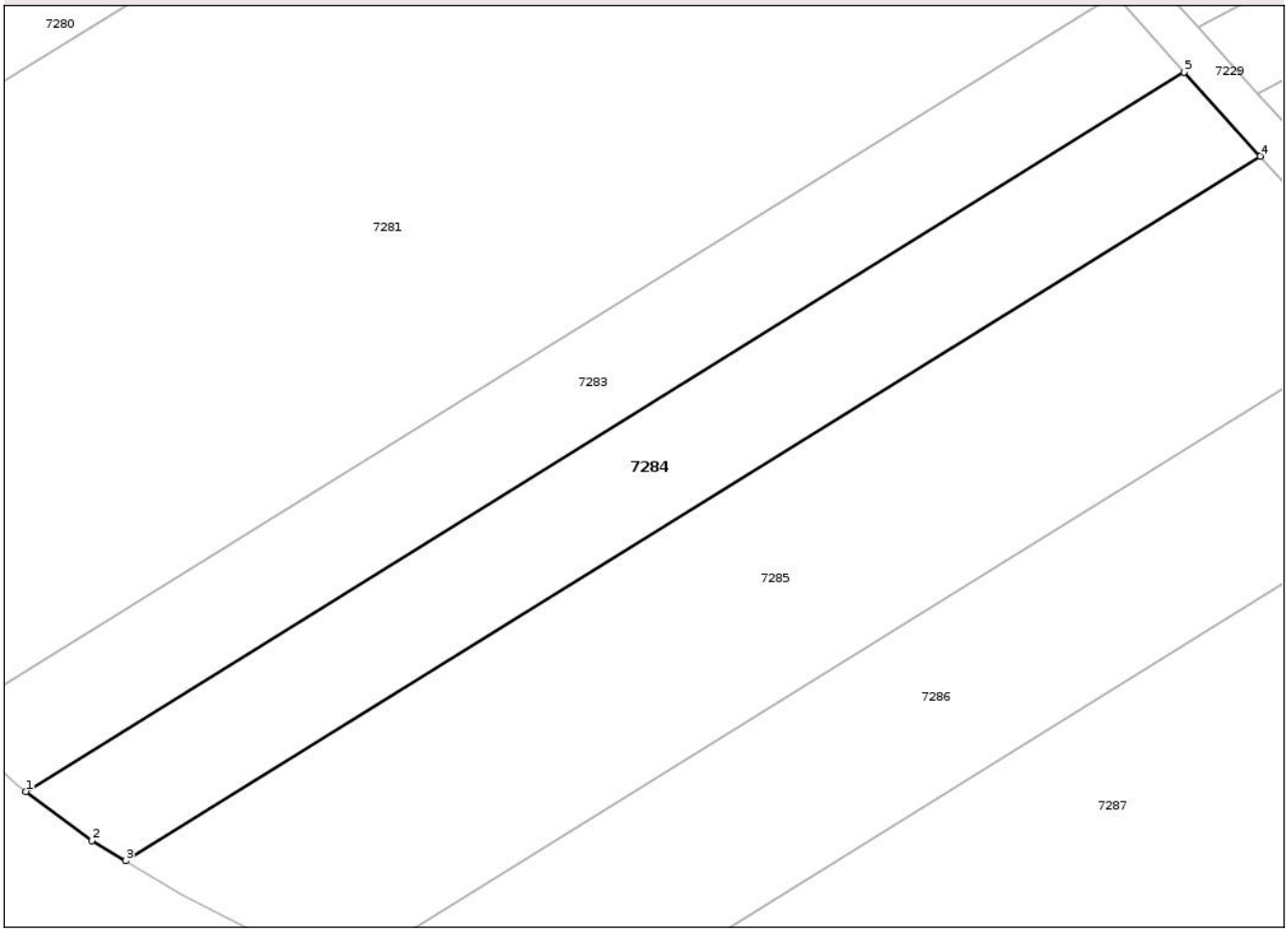

Date referitoare la teren

Crt	Categorie folosință	Intra vilan	Suprafaţa (mp)	Tarla	Parcelă	Nr. topo	Observaţii / Referinţe
1	arabil	NU	1.500	153	2158/13	-	

Lungime Segmente
1) Valorile lungimilor segmentelor sunt obţinute din proiecţie în plan.

Punct început	X / Y	Punct sfârşit	X / Y	Lungime segment (** (m)
1	424.477,48 545.111,346	2	424.484,041 545.106,445	8.19
2	424.484,041 545.106,445	3	424.487,431 545.104,432	3.943
3	424.487,431 545.104,432	4	424.600,715 545.174,718	133.317
4	424.600,715 545.174,718	5	424.593,136 545.183,104	11.304
5	424.593,136 545.183,104	1	424.477,48 545.111,346	136.109

Document care conține date cu caracter personal, protejat de prevederile Regulamentului (UE) nr. 679/2016 și Legii 190/2018

** Lungimile segmentelor sunt determinate în planul de proiecţie Stereo 70 şi sunt rotunjite la 1 milimetru.
*** Distanţa dintre puncte este formată din segmente cumulate ce sunt mai mici decât valoarea 1 milimetru.

DATE DESPRE IMOBILUL NR. 7285

Oficiul de Cadastru şi Publicitate Imobiliară ALBA
Biroul de Cadastru şi Publicitate Imobiliară Aiud

A. Partea I. Descrierea imobilului

TEREN Extravilan

Adresa: Jud. Alba

Nr. Crt	Nr cadastral Nr. topografic	Suprafaţa* (mp)	Observaţii / Referinţe
A1		2.700	Sector cadastral:44 Teren neimprejmuit;

B. Partea II. Proprietari şi acte

Inscrieri privitoare la dreptul de proprietate şi alte drepturi reale		Referinţe
/		
Act Administrativ nr. 11439/1299, din 11/03/2002 emis de CJPSDPAT ALBA (titlu de proprietate);		
B1	Intabulare, drept de PROPRIETATE, dobandit prin Reconstituire, cota actuala 1/1	A1
	1) **IUORAS SILVIA**	

C. Partea III. SARCINI .

Inscrieri privind dezmembramintele dreptului de proprietate, drepturi reale de garanţie şi sarcini	Referinţe
NU SUNT	

Document care conține date cu caracter personal, protejat de prevederile Regulamentului (UE) nr. 679/2016 și Legii 190/2018

Anexa Nr. 1 La Partea I

Teren

Nr cadastral	Suprafaţa (mp)*	Observaţii / Referinţe
	2.700	

* Suprafaţa este determinată in planul de proiecţie Stereo 70.

DETALII LINIARE IMOBIL

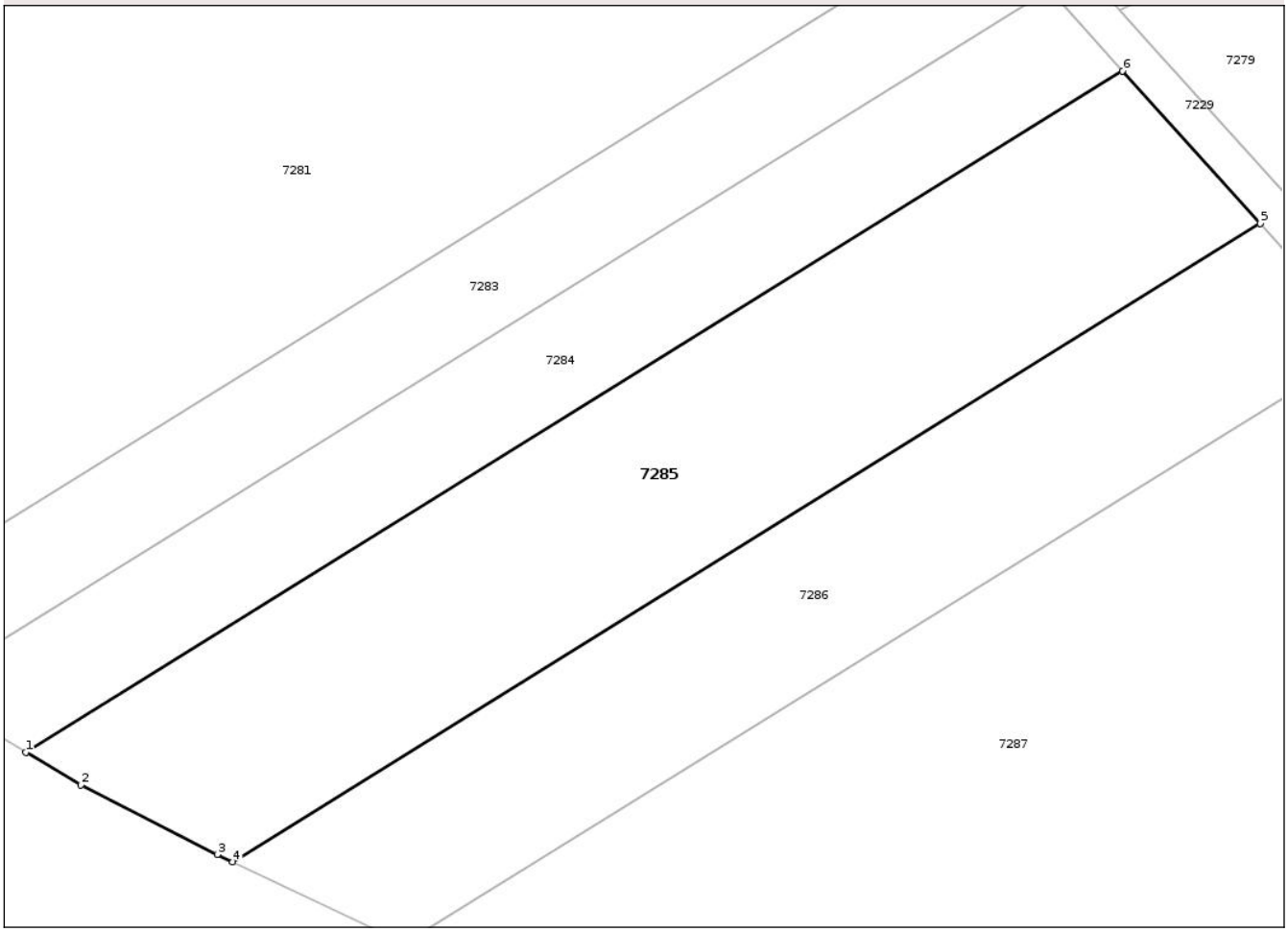

Date referitoare la teren

Crt	Categorie folosință	Intra vilan	Suprafaţa (mp)	Tarla	Parcelă	Nr. topo	Observaţii / Referinţe
1	arabil	NU	2.700	153	2158/14	-	

Lungime Segmente
1) Valorile lungimilor segmentelor sunt obţinute din proiecţie în plan.

Punct început	X / Y	Punct sfârşit	X / Y	Lungime segment (** (m)
1	424.487,431 545.104,432	2	424.493,089 545.101,072	6.58
2	424.493,089 545.101,072	3	424.507,197 545.093,888	15.831
3	424.507,197 545.093,888	4	424.508,804 545.093,122	1.781
4	424.508,804 545.093,122	5	424.614,944 545.158,974	124.908
5	424.614,944 545.158,974	6	424.600,715 545.174,718	21.22

Document care conține date cu caracter personal, protejat de prevederile Regulamentului (UE) nr. 679/2016 și Legii 190/2018

Punct început	X / Y	Punct sfârşit	X / Y	Lungime segment (** (m)
6	424.600,715 545.174,718	1	424.487,431 545.104,432	133.317

** Lungimile segmentelor sunt determinate în planul de proiecţie Stereo 70 şi sunt rotunjite la 1 milimetru.
*** Distanţa dintre puncte este formată din segmente cumulate ce sunt mai mici decât valoarea 1 milimetru.

Document care conține date cu caracter personal, protejat de prevederile Regulamentului (UE) nr. 679/2016 și Legii 190/2018

DATE DESPRE IMOBILUL NR. 7286

Oficiul de Cadastru şi Publicitate Imobiliară ALBA
Biroul de Cadastru şi Publicitate Imobiliară Aiud

A. Partea I. Descrierea imobilului

TEREN Extravilan

Adresa: Jud. Alba

Nr. Crt	Nr cadastral Nr. topografic	Suprafaţa* (mp)	Observaţii / Referinţe
A1		2.000	Sector cadastral:44 Teren neimprejmuit;

B. Partea II. Proprietari şi acte

Inscrieri privitoare la dreptul de proprietate şi alte drepturi reale		Referinţe
/		
Act Administrativ nr. 11439/1339, din 18/04/2002 emis de CJPSDPAT ALBA (titlu de proprietate);		
B1	Intabulare, drept de PROPRIETATE, dobandit prin Reconstituire, cota actuala 1/1	A1
	1) **CRISTEA ZACHEI**	

C. Partea III. SARCINI .

Inscrieri privind dezmembramintele dreptului de proprietate, drepturi reale de garanţie şi sarcini	Referinţe
NU SUNT	

Document care conține date cu caracter personal, protejat de prevederile Regulamentului (UE) nr. 679/2016 și Legii 190/2018

Anexa Nr. 1 La Partea I

Teren

Nr cadastral	Suprafaţa (mp)*	Observaţii / Referinţe
	2.000	

* Suprafaţa este determinată in planul de proiecţie Stereo 70.

DETALII LINIARE IMOBIL

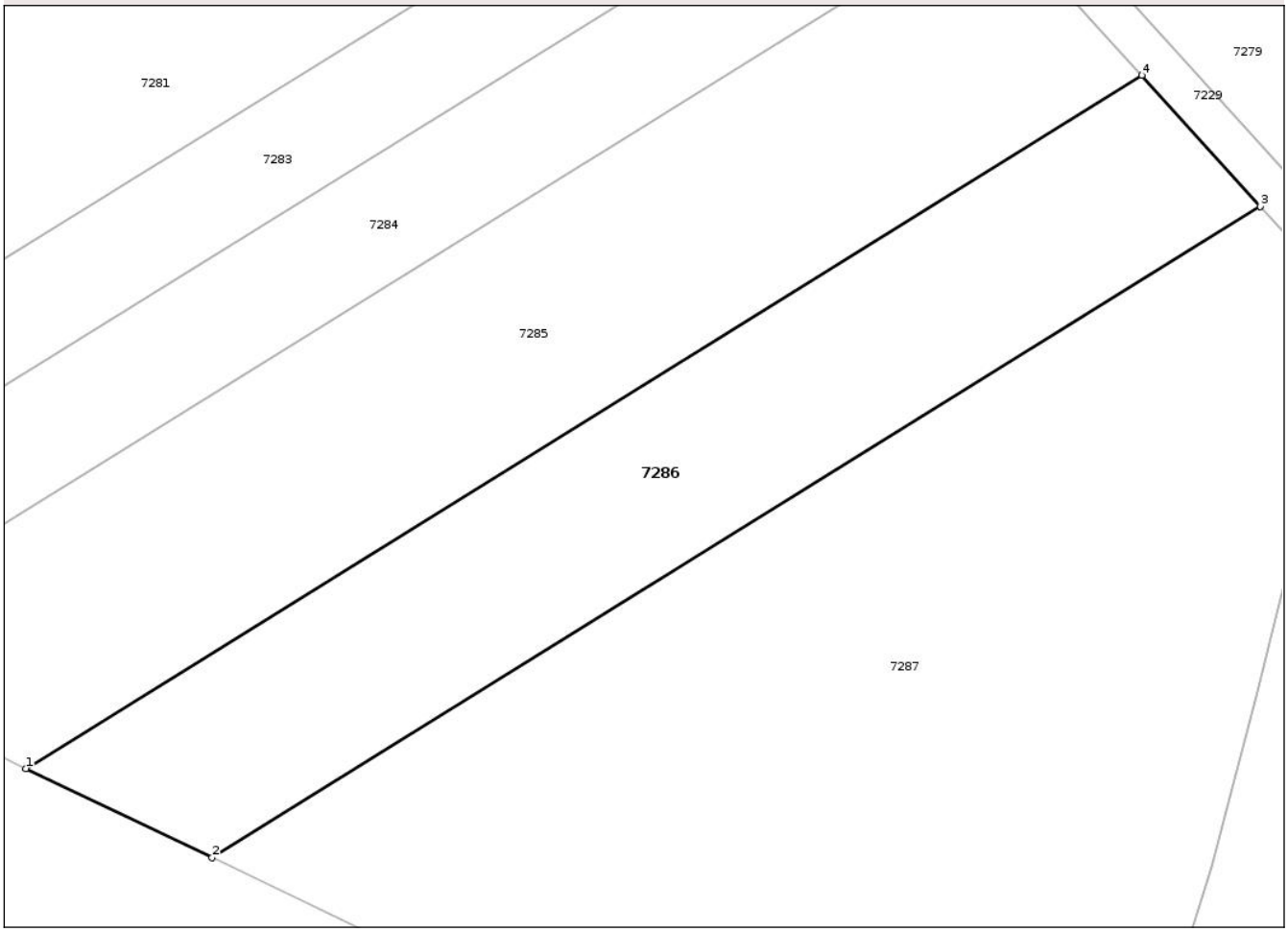

Date referitoare la teren

Crt	Categorie folosință	Intra vilan	Suprafaţa (mp)	Tarla	Parcelă	Nr. topo	Observaţii / Referinţe
1	arabil	NU	2.000	153	2158/11	-	

Lungime Segmente
1) Valorile lungimilor segmentelor sunt obţinute din proiecţie în plan.

Punct început	X / Y	Punct sfârşit	X / Y	Lungime segment (** (m)
1	424.508,804 545.093,122	2	424.526,514 545.084,675	19.621
2	424.526,514 545.084,675	3	424.626,197 545.146,522	117.311
3	424.626,197 545.146,522	4	424.614,944 545.158,974	16.784
4	424.614,944 545.158,974	1	424.508,804 545.093,122	124.908

**** Lungimile segmentelor sunt determinate în planul de proiecţie Stereo 70 şi sunt rotunjite la 1 milimetru.**

Document care conține date cu caracter personal, protejat de prevederile Regulamentului (UE) nr. 679/2016 și Legii 190/2018

***** Distanţa dintre puncte este formată din segmente cumulate ce sunt mai mici decât valoarea 1 milimetru.**

DATE DESPRE IMOBILUL NR. 7287

Oficiul de Cadastru şi Publicitate Imobiliară ALBA
Biroul de Cadastru şi Publicitate Imobiliară Aiud

A. Partea I. Descrierea imobilului

TEREN Extravilan

Adresa: Jud. Alba

Nr. Crt	Nr cadastral Nr. topografic	Suprafaţa* (mp)	Observaţii / Referinţe
A1		5.200	Sector cadastral:44 Teren neimprejmuit;

B. Partea II. Proprietari şi acte

Inscrieri privitoare la dreptul de proprietate şi alte drepturi reale		Referinţe
/		
Act Administrativ nr. 9392/1275, din 15/11/2001 emis de CJPSDPAT ALBA (titlu de proprietate);		
B1	Intabulare, drept de PROPRIETATE, dobandit prin Reconstituire, cota actuala 1/1	A1
	1) **PITEA AUREL**	

C. Partea III. SARCINI .

Inscrieri privind dezmembramintele dreptului de proprietate, drepturi reale de garanţie şi sarcini	Referinţe
NU SUNT	

Document care conține date cu caracter personal, protejat de prevederile Regulamentului (UE) nr. 679/2016 și Legii 190/2018

Anexa Nr. 1 La Partea I

Teren

Nr cadastral	Suprafaţa (mp)*	Observaţii / Referinţe
	5.200	

* Suprafaţa este determinată in planul de proiecţie Stereo 70.

DETALII LINIARE IMOBIL

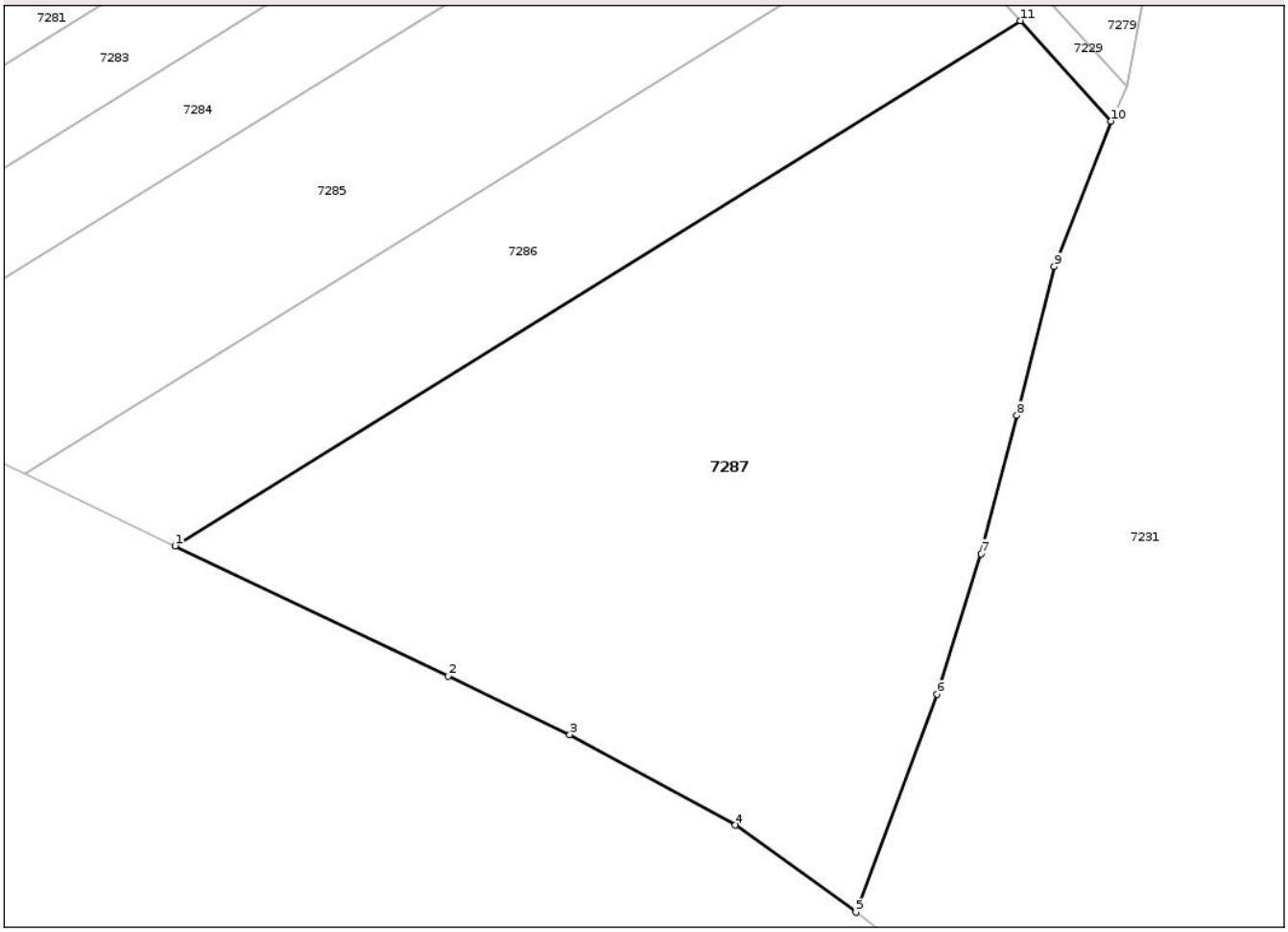

Date referitoare la teren

Crt	Categorie folosință	Intra vilan	Suprafaţa (mp)	Tarla	Parcelă	Nr. topo	Observaţii / Referinţe
1	arabil	NU	5.200	153	2158/18	-	

Lungime Segmente
1) Valorile lungimilor segmentelor sunt obţinute din proiecţie în plan.

Punct început	X / Y	Punct sfârşit	X / Y	Lungime segment (** (m)
1	424.526,514 545.084,675	2	424.558,7 545.069,324	35.659
2	424.558,7 545.069,324	3	424.573,061 545.062,448	15.922
3	424.573,061 545.062,448	4	424.592,575 545.051,776	22.242
4	424.592,575 545.051,776	5	424.606,803 545.041,528	17.535
5	424.606,803 545.041,528	6	424.616,385 545.067,182	27.385

Document care conține date cu caracter personal, protejat de prevederile Regulamentului (UE) nr. 679/2016 și Legii 190/2018

Punct început	X / Y	Punct sfârşit	X / Y	Lungime segment (** (m)
6	424.616,385 545.067,182	7	424.621,537 545.083,757	17.357
7	424.621,537 545.083,757	8	424.625,788 545.100,027	16.816
8	424.625,788 545.100,027	9	424.630,212 545.117,58	18.102
9	424.630,212 545.117,58	10	424.636,889 545.134,692	18.369
10	424.636,889 545.134,692	11	424.626,197 545.146,522	15.946
11	424.626,197 545.146,522	1	424.526,514 545.084,675	117.311

** Lungimile segmentelor sunt determinate în planul de proiecţie Stereo 70 şi sunt rotunjite la 1 milimetru.
*** Distanţa dintre puncte este formată din segmente cumulate ce sunt mai mici decât valoarea 1 milimetru.

Document care conține date cu caracter personal, protejat de prevederile Regulamentului (UE) nr. 679/2016 și Legii 190/2018