DATE DESPRE IMOBILUL NR. 7001

Oficiul de Cadastru şi Publicitate Imobiliară ALBA
Biroul de Cadastru şi Publicitate Imobiliară Aiud

A. Partea I. Descrierea imobilului

TEREN Extravilan

Adresa: Jud. Alba

Nr. Crt	Nr cadastral Nr. topografic	Suprafaţa* (mp)	Observaţii / Referinţe
A1		7.000	Sector cadastral:49 Teren neimprejmuit; Se identifica cu parte din CF 163 nr.top. 3182

B. Partea II. Proprietari şi acte

Inscrieri privitoare la dreptul de proprietate şi alte drepturi reale		Referinţe
1 / 01/05/2025		
Act Normativ nr. 7, din 13/03/1996 emis de Parlamentul Romaniei (lege);		
B1	Intabulare, drept de PROPRIETATE, dobandit prin Lege, cota actuala 1/1	A1
	1) **NEIDENTIFICAT NEIDENTIFICAT**	
Act Administrativ nr. 2657, din 15/05/2025 emis de COMUNA STREMȚ (adeverinta);		
B2	Se noteaza posesia faptica in favoarea lui	A1
	1) **MIHEȚ CARMEN-RAMONA**	

C. Partea III. SARCINI .

Inscrieri privind dezmembramintele dreptului de proprietate, drepturi reale de garanţie şi sarcini	Referinţe
NU SUNT	

Anexa Nr. 1 La Partea I

Teren

Nr cadastral	Suprafaţa (mp)*	Observaţii / Referinţe
	7.000	Se identifica cu parte din CF 163 nr.top. 3182

* Suprafaţa este determinată in planul de proiecţie Stereo 70.

DETALII LINIARE IMOBIL

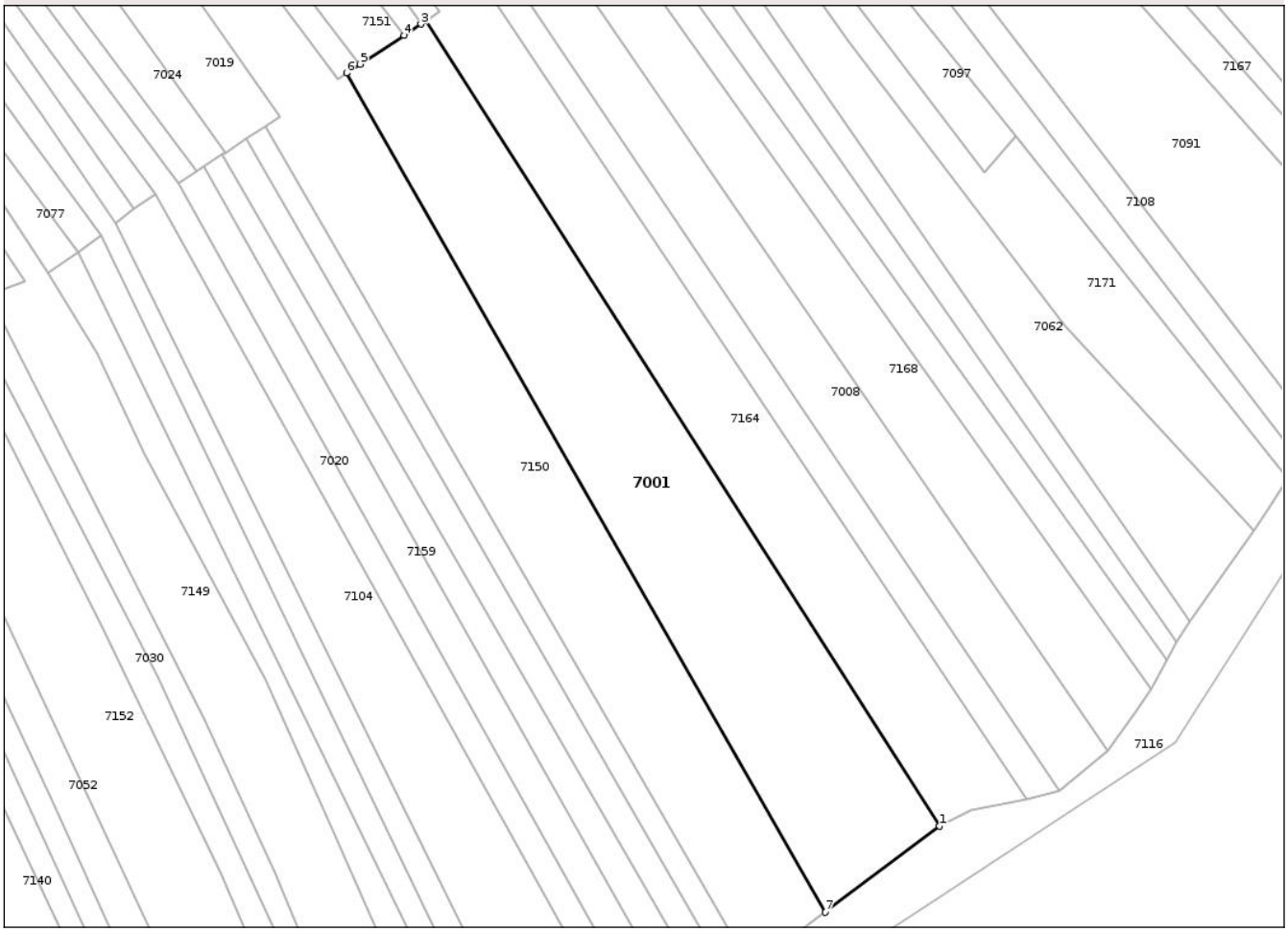

Date referitoare la teren

Crt	Categorie folosință	Intra vilan	Suprafaţa (mp)	Tarla	Parcelă	Nr. topo	Observaţii / Referinţe
1	arabil	NU	7.000	-	-	-	

Lungime Segmente
1) Valorile lungimilor segmentelor sunt obţinute din proiecţie în plan.

Punct început	X / Y	Punct sfârşit	X / Y	Lungime segment (** (m)
1	395.627,062 529.880,988	2	395.499,735 530.080,363	236.564
2	395.499,735 530.080,363	3	395.498,492 530.079,548	1.486
3	395.498,492 530.079,548	4	395.494,259 530.076,772	5.062
4	395.494,259 530.076,772	5	395.483,336 530.069,61	13.062
5	395.483,336 530.069,61	6	395.480,022 530.067,437	3.963

Document care conține date cu caracter personal, protejat de prevederile Regulamentului (UE) nr. 679/2016 și Legii 190/2018

Punct început	X / Y	Punct sfârşit	X / Y	Lungime segment (** (m)
6	395.480,022 530.067,437	7	395.598,721 529.859,633	239.316
7	395.598,721 529.859,633	1	395.627,062 529.880,988	35.486

** Lungimile segmentelor sunt determinate în planul de proiecţie Stereo 70 şi sunt rotunjite la 1 milimetru.
*** Distanţa dintre puncte este formată din segmente cumulate ce sunt mai mici decât valoarea 1 milimetru.

DATE DESPRE IMOBILUL NR. 7002

Oficiul de Cadastru şi Publicitate Imobiliară ALBA
Biroul de Cadastru şi Publicitate Imobiliară Aiud

A. Partea I. Descrierea imobilului

TEREN Extravilan

Adresa: Jud. Alba

Nr. Crt	Nr cadastral Nr. topografic	Suprafaţa* (mp)	Observaţii / Referinţe
A1		2.800	Sector cadastral:49 Teren neimprejmuit; Se identifica cu parte din CF 155, nr.top. 3158

B. Partea II. Proprietari şi acte

Inscrieri privitoare la dreptul de proprietate şi alte drepturi reale		Referinţe
1 / 01/05/2025		
Act Normativ nr. 7, din 13/03/1996 emis de Parlamentul Romaniei (lege);		
B1	Intabulare, drept de PROPRIETATE, dobandit prin Lege, cota actuala 1/1	A1
	1) **NEIDENTIFICAT NEIDENTIFICAT**	
Act Administrativ nr. 2657, din 15/05/2025 emis de COMUNA STREMȚ (adeverinta);		
B2	Se noteaza posesia faptica in favoarea lui	A1
	1) **METEȘ ȘTEFAN**	

C. Partea III. SARCINI .

Inscrieri privind dezmembramintele dreptului de proprietate, drepturi reale de garanţie şi sarcini	Referinţe
NU SUNT	

Anexa Nr. 1 La Partea I

Teren

Nr cadastral	Suprafaţa (mp)*	Observaţii / Referinţe
	2.800	Se identifica cu parte din CF 155, nr.top. 3158

* Suprafaţa este determinată in planul de proiecţie Stereo 70.

DETALII LINIARE IMOBIL

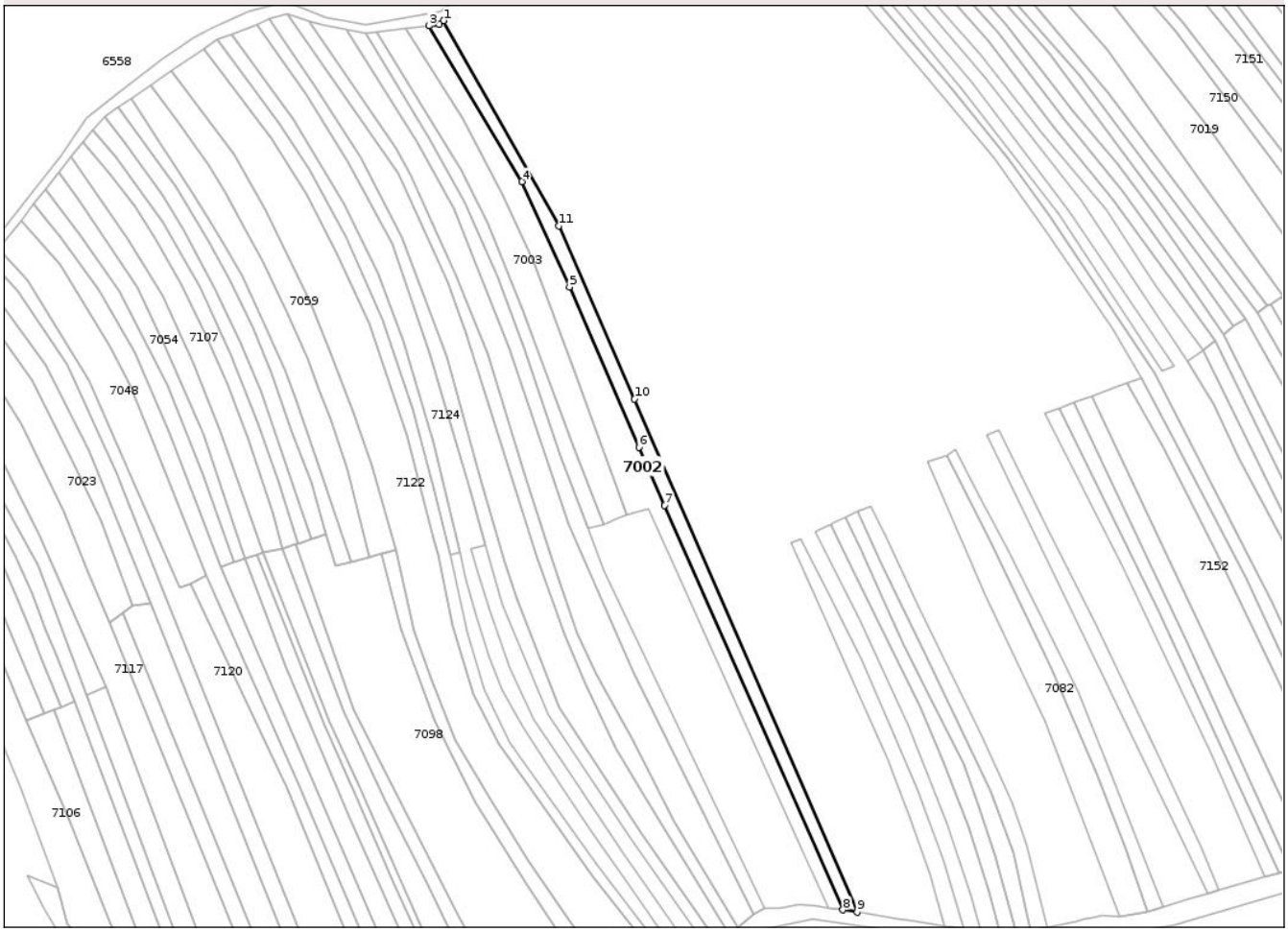

Date referitoare la teren

Crt	Categorie folosință	Intra vilan	Suprafaţa (mp)	Tarla	Parcelă	Nr. topo	Observaţii / Referinţe
1	arabil	NU	2.800	-	-	-	

Lungime Segmente
1) Valorile lungimilor segmentelor sunt obţinute din proiecţie în plan.

Punct început	X / Y	Punct sfârşit	X / Y	Lungime segment (** (m)
1	395.065,283 530.173,814	2	395.063,316 530.172,135	2.586
2	395.063,316 530.172,135	3	395.058,608 530.171,542	4.745
3	395.058,608 530.171,542	4	395.101,145 530.100,162	83.093
4	395.101,145 530.100,162	5	395.122,99 530.051,946	52.934
5	395.122,99 530.051,946	6	395.154,758 529.978,557	79.969

Document care conține date cu caracter personal, protejat de prevederile Regulamentului (UE) nr. 679/2016 și Legii 190/2018

Punct început	X / Y	Punct sfârşit	X / Y	Lungime segment (** (m)
6	395.154,758 529.978,557	7	395.166,532 529.951,88	29.16
7	395.166,532 529.951,88	8	395.248,353 529.766,604	202.538
8	395.248,353 529.766,604	9	395.254,78 529.765,574	6.508
9	395.254,78 529.765,574	10	395.152,712 530.000,548	256.185
10	395.152,712 530.000,548	11	395.118,01 530.079,831	86.545
11	395.118,01 530.079,831	1	395.065,283 530.173,814	107.763

** Lungimile segmentelor sunt determinate în planul de proiecţie Stereo 70 şi sunt rotunjite la 1 milimetru.
*** Distanţa dintre puncte este formată din segmente cumulate ce sunt mai mici decât valoarea 1 milimetru.

Document care conține date cu caracter personal, protejat de prevederile Regulamentului (UE) nr. 679/2016 și Legii 190/2018

DATE DESPRE IMOBILUL NR. 7003

Oficiul de Cadastru şi Publicitate Imobiliară ALBA
Biroul de Cadastru şi Publicitate Imobiliară Aiud

A. Partea I. Descrierea imobilului

TEREN Extravilan

Adresa: Jud. Alba

Nr. Crt	Nr cadastral Nr. topografic	Suprafaţa* (mp)	Observaţii / Referinţe
A1		3.018	Sector cadastral:49 Teren neimprejmuit; Se identifica cu parte din CF 834, nr.top. 3157

B. Partea II. Proprietari şi acte

Inscrieri privitoare la dreptul de proprietate şi alte drepturi reale		Referinţe
1 / 01/05/2025		
Act Normativ nr. 7, din 13/03/1996 emis de Parlamentul Romaniei (lege);		
B1	Intabulare, drept de PROPRIETATE, dobandit prin Lege, cota actuala 1/1	A1
	1) **NEIDENTIFICAT NEIDENTIFICAT**	
Act Administrativ nr. 2657, din 15/05/2025 emis de COMUNA STREMȚ (adeverinta);		
B2	Se noteaza posesia faptica in favoarea lui	A1
	1) **METEŞ P IOAN**	

C. Partea III. SARCINI .

Inscrieri privind dezmembramintele dreptului de proprietate, drepturi reale de garanţie şi sarcini	Referinţe
NU SUNT	

Anexa Nr. 1 La Partea I

Teren

Nr cadastral	Suprafaţa (mp)*	Observaţii / Referinţe
	3.018	Se identifica cu parte din CF 834, nr.top. 3157

* Suprafaţa este determinată in planul de proiecţie Stereo 70.

DETALII LINIARE IMOBIL



Date referitoare la teren

Crt	Categorie folosință	Intra vilan	Suprafaţa (mp)	Tarla	Parcelă	Nr. topo	Observaţii / Referinţe
1	arabil	NU	3.018	-	-	-	

Lungime Segmente
1) Valorile lungimilor segmentelor sunt obţinute din proiecţie în plan.

Punct început	X / Y	Punct sfârşit	X / Y	Lungime segment (** (m)
1	395.034,442 530.168,497	2	395.073,531 530.105,297	74.311
2	395.073,531 530.105,297	3	395.085,438 530.081,092	26.976
3	395.085,438 530.081,092	4	395.101,596 530.041,07	43.16
4	395.101,596 530.041,07	5	395.124,95 529.978,44	66.843
5	395.124,95 529.978,44	6	395.138,74 529.943,292	37.756

Document care conține date cu caracter personal, protejat de prevederile Regulamentului (UE) nr. 679/2016 și Legii 190/2018

Punct început	X / Y	Punct sfârşit	X / Y	Lungime segment (** (m)
6	395.138,74 529.943,292	7	395.144,966 529.945,85	6.73
7	395.144,966 529.945,85	8	395.148,945 529.947,484	4.302
8	395.148,945 529.947,484	9	395.125,262 530.012,693	69.376
9	395.125,262 530.012,693	10	395.106,709 530.063,499	54.088
10	395.106,709 530.063,499	11	395.092,12 530.094,557	34.314
11	395.092,12 530.094,557	12	395.073,884 530.129,272	39.213
12	395.073,884 530.129,272	13	395.047,818 530.170,182	48.508
13	395.047,818 530.170,182	1	395.034,442 530.168,497	13.482

** Lungimile segmentelor sunt determinate în planul de proiecţie Stereo 70 şi sunt rotunjite la 1 milimetru.
*** Distanţa dintre puncte este formată din segmente cumulate ce sunt mai mici decât valoarea 1 milimetru.

Document care conține date cu caracter personal, protejat de prevederile Regulamentului (UE) nr. 679/2016 și Legii 190/2018

DATE DESPRE IMOBILUL NR. 7004

Oficiul de Cadastru şi Publicitate Imobiliară ALBA
Biroul de Cadastru şi Publicitate Imobiliară Aiud

A. Partea I. Descrierea imobilului

TEREN Extravilan

Adresa: Jud. Alba

Nr. Crt	Nr cadastral Nr. topografic	Suprafaţa* (mp)	Observaţii / Referinţe
A1		1.246	Sector cadastral:49 Teren neimprejmuit; Se identifica cu parte din CF 155, nr.top. 3158

B. Partea II. Proprietari şi acte

Inscrieri privitoare la dreptul de proprietate şi alte drepturi reale		Referinţe
1 / 01/05/2025		
Act Normativ nr. 7, din 13/03/1996 emis de Parlamentul Romaniei (lege);		
B1	Intabulare, drept de PROPRIETATE, dobandit prin Lege, cota actuala 1/1	A1
	1) **NEIDENTIFICAT NEIDENTIFICAT**	
Act Administrativ nr. 2657, din 15/05/2025 emis de COMUNA STREMȚ (adeverinta);		
B2	Se noteaza posesia faptica in favoarea lui	A1
	1) **METEŞ P IOAN**	

C. Partea III. SARCINI .

Inscrieri privind dezmembramintele dreptului de proprietate, drepturi reale de garanţie şi sarcini	Referinţe
NU SUNT	

Anexa Nr. 1 La Partea I

Teren

Nr cadastral	Suprafaţa (mp)*	Observaţii / Referinţe
	1.246	Se identifica cu parte din CF 155, nr.top. 3158

* Suprafaţa este determinată in planul de proiecţie Stereo 70.

DETALII LINIARE IMOBIL

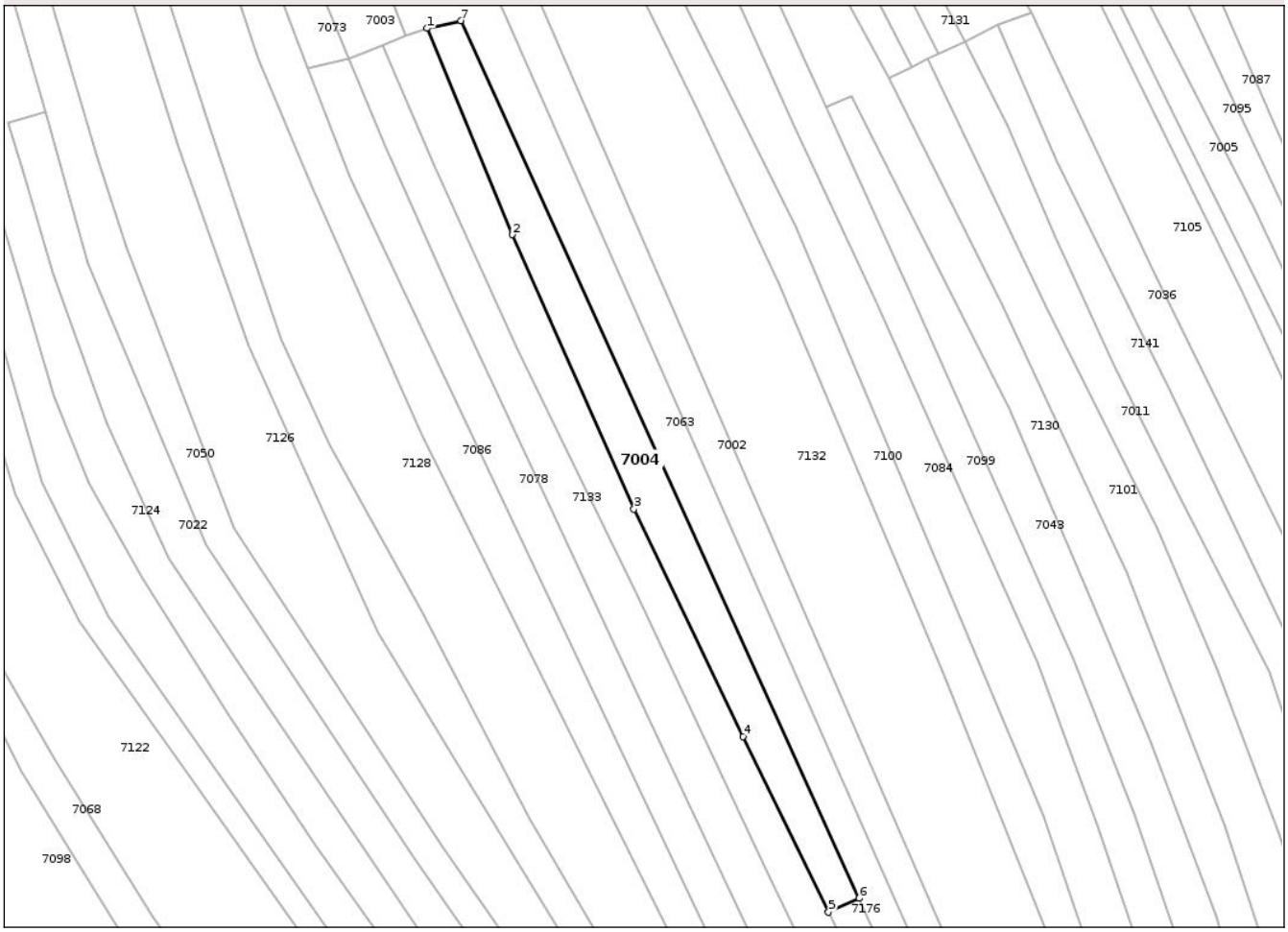

Date referitoare la teren

Crt	Categorie folosință	Intra vilan	Suprafaţa (mp)	Tarla	Parcelă	Nr. topo	Observaţii / Referinţe
1	arabil	NU	1.246	-	-	-	

Lungime Segmente
1) Valorile lungimilor segmentelor sunt obţinute din proiecţie în plan.

Punct început	X / Y	Punct sfârşit	X / Y	Lungime segment (** (m)
1	395.152,836 529.948,797	2	395.168,166 529.911,846	40.005
2	395.168,166 529.911,846	3	395.189,941 529.862,688	53.765
3	395.189,941 529.862,688	4	395.209,586 529.821,946	45.231
4	395.209,586 529.821,946	5	395.224,853 529.790,478	34.975
5	395.224,853 529.790,478	6	395.230,368 529.792,985	6.058

Document care conține date cu caracter personal, protejat de prevederile Regulamentului (UE) nr. 679/2016 și Legii 190/2018

Punct început	X / Y	Punct sfârşit	X / Y	Lungime segment (** (m)
6	395.230,368 529.792,985	7	395.158,934 529.950,169	172.655
7	395.158,934 529.950,169	1	395.152,836 529.948,797	6.251

** Lungimile segmentelor sunt determinate în planul de proiecţie Stereo 70 şi sunt rotunjite la 1 milimetru.
*** Distanţa dintre puncte este formată din segmente cumulate ce sunt mai mici decât valoarea 1 milimetru.

Document care conține date cu caracter personal, protejat de prevederile Regulamentului (UE) nr. 679/2016 și Legii 190/2018

DATE DESPRE IMOBILUL NR. 7005

Oficiul de Cadastru şi Publicitate Imobiliară ALBA
Biroul de Cadastru şi Publicitate Imobiliară Aiud

A. Partea I. Descrierea imobilului

TEREN Extravilan

Adresa: Jud. Alba

Nr. Crt	Nr cadastral Nr. topografic	Suprafaţa* (mp)	Observaţii / Referinţe
A1		2.817	Sector cadastral:49 Teren neimprejmuit; Se identifica cu parte din CF 8, nr.top. 3166b

B. Partea II. Proprietari şi acte

Inscrieri privitoare la dreptul de proprietate şi alte drepturi reale		Referinţe
1 / 01/05/2025		
Act Normativ nr. 7, din 13/03/1996 emis de Parlamentul Romaniei (lege);		
B1	Intabulare, drept de PROPRIETATE, dobandit prin Lege, cota actuala 1/1	A1
	1) **NEIDENTIFICAT NEIDENTIFICAT**	
Act Administrativ nr. 2657, din 15/05/2025 emis de COMUNA STREMȚ (adeverinta);		
B2	Se noteaza posesia faptica in favoarea lui	A1
	1) **RADU MARIA**	

C. Partea III. SARCINI .

Inscrieri privind dezmembramintele dreptului de proprietate, drepturi reale de garanţie şi sarcini	Referinţe
NU SUNT	

Anexa Nr. 1 La Partea I

Teren

Nr cadastral	Suprafaţa (mp)*	Observaţii / Referinţe
	2.817	Se identifica cu parte din CF 8, nr.top. 3166b

* Suprafaţa este determinată in planul de proiecţie Stereo 70.

DETALII LINIARE IMOBIL

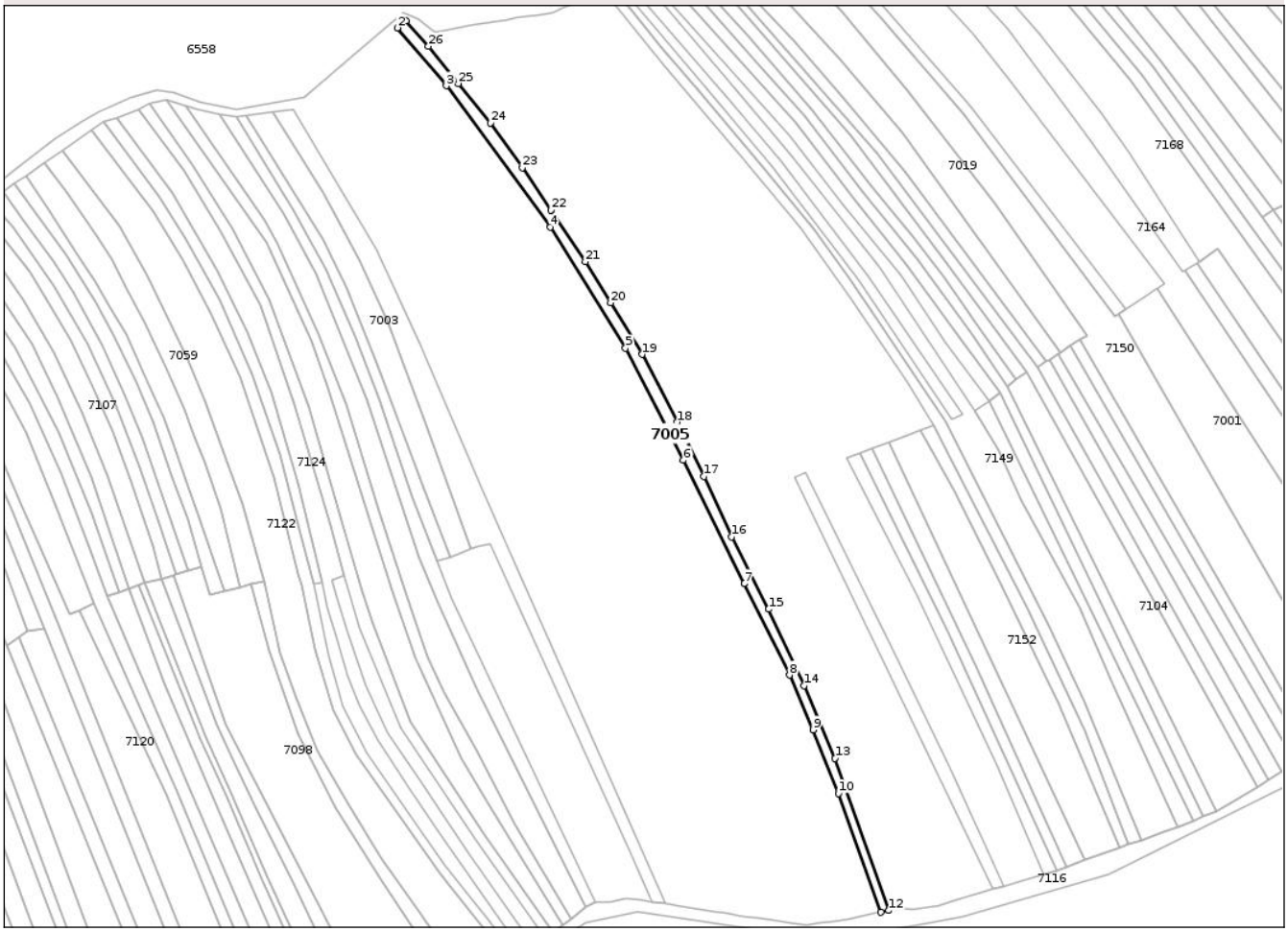

Date referitoare la teren

Crt	Categorie folosință	Intra vilan	Suprafaţa (mp)	Tarla	Parcelă	Nr. topo	Observaţii / Referinţe
1	arabil	NU	2.817	-	-	-	

Lungime Segmente
1) Valorile lungimilor segmentelor sunt obţinute din proiecţie în plan.

Punct început	X / Y	Punct sfârşit	X / Y	Lungime segment (** (m)
1	395.115,864 530.216,998	2	395.111,411 530.213,342	5.761
3	395.136,498 530.183,773	4	395.189,51 530.111,73	89.445
5	395.227,927 530.049,892	6	395.257,606 529.992,857	64.294
7	395.288,512 529.929,766	8	395.311,678 529.883,148	52.057
9	395.323,817 529.855,235	10	395.336,752 529.822,79	34.928

Punct început	X / Y	Punct sfârşit	X / Y	Lungime segment (** (m)
2	395.111,411 530.213,342	3	395.136,498 530.183,773	38.777
4	395.189,51 530.111,73	5	395.227,927 530.049,892	72.801
6	395.257,606 529.992,857	7	395.288,512 529.929,766	70.254
8	395.311,678 529.883,148	9	395.323,817 529.855,235	30.439
10	395.336,752 529.822,79	11	395.358,438 529.762,227	64.329

Document care conține date cu caracter personal, protejat de prevederile Regulamentului (UE) nr. 679/2016 și Legii 190/2018

Punct început	X / Y	Punct sfârşit	X / Y	Lungime segment (** (m)
11	395.358,438 529.762,227	12	395.362,49 529.763,143	4.155
13	395.335,014 529.840,67	14	395.319,272 529.877,839	40.365
15	395.301,079 529.916,775	16	395.282,145 529.953,737	41.529
17	395.268,073 529.984,506	18	395.254,443 530.012,218	30.882
19	395.236,48 530.046,787	20	395.220,436 530.073,044	30.77
21	395.207,437 530.094,092	22	395.189,921 530.120,368	31.579
23	395.175,325 530.142,001	24	395.159,006 530.164,831	28.062
25	395.142,618 530.184,965	26	395.127,366 530.203,951	24.354

Punct început	X / Y	Punct sfârşit	X / Y	Lungime segment (** (m)
12	395.362,49 529.763,143	13	395.335,014 529.840,67	82.252
14	395.319,272 529.877,839	15	395.301,079 529.916,775	42.977
16	395.282,145 529.953,737	17	395.268,073 529.984,506	33.834
18	395.254,443 530.012,218	19	395.236,48 530.046,787	38.958
20	395.220,436 530.073,044	21	395.207,437 530.094,092	24.739
22	395.189,921 530.120,368	23	395.175,325 530.142,001	26.096
24	395.159,006 530.164,831	25	395.142,618 530.184,965	25.96
26	395.127,366 530.203,951	1	395.115,864 530.216,998	17.393

** Lungimile segmentelor sunt determinate în planul de proiecţie Stereo 70 şi sunt rotunjite la 1 milimetru.
*** Distanţa dintre puncte este formată din segmente cumulate ce sunt mai mici decât valoarea 1 milimetru.

Document care conține date cu caracter personal, protejat de prevederile Regulamentului (UE) nr. 679/2016 și Legii 190/2018

DATE DESPRE IMOBILUL NR. 7006

Oficiul de Cadastru şi Publicitate Imobiliară ALBA
Biroul de Cadastru şi Publicitate Imobiliară Aiud

A. Partea I. Descrierea imobilului

TEREN Extravilan

Adresa: Jud. Alba

Nr. Crt	Nr cadastral Nr. topografic	Suprafaţa* (mp)	Observaţii / Referinţe
A1		1.445	Sector cadastral:49 Teren neimprejmuit; Se identifica cu parte din CF 1063 nr.top. 3190

B. Partea II. Proprietari şi acte

Inscrieri privitoare la dreptul de proprietate şi alte drepturi reale		Referinţe
1 / 01/05/2025		
Act Normativ nr. 7, din 13/03/1996 emis de Parlamentul Romaniei (lege);		
B1	Intabulare, drept de PROPRIETATE, dobandit prin Lege, cota actuala 1/1	A1
	1) **NEIDENTIFICAT NEIDENTIFICAT**	
Act Administrativ nr. 2657, din 15/05/2025 emis de COMUNA STREMȚ (adeverinta);		
B2	Se noteaza posesia faptica in favoarea lui	A1
	1) **MARCUȘ I IOAN**	

C. Partea III. SARCINI .

Inscrieri privind dezmembramintele dreptului de proprietate, drepturi reale de garanţie şi sarcini	Referinţe
NU SUNT	

Anexa Nr. 1 La Partea I

Teren

Nr cadastral	Suprafaţa (mp)*	Observaţii / Referinţe
	1.445	Se identifica cu parte din CF 1063 nr.top. 3190

* Suprafaţa este determinată in planul de proiecţie Stereo 70.

DETALII LINIARE IMOBIL

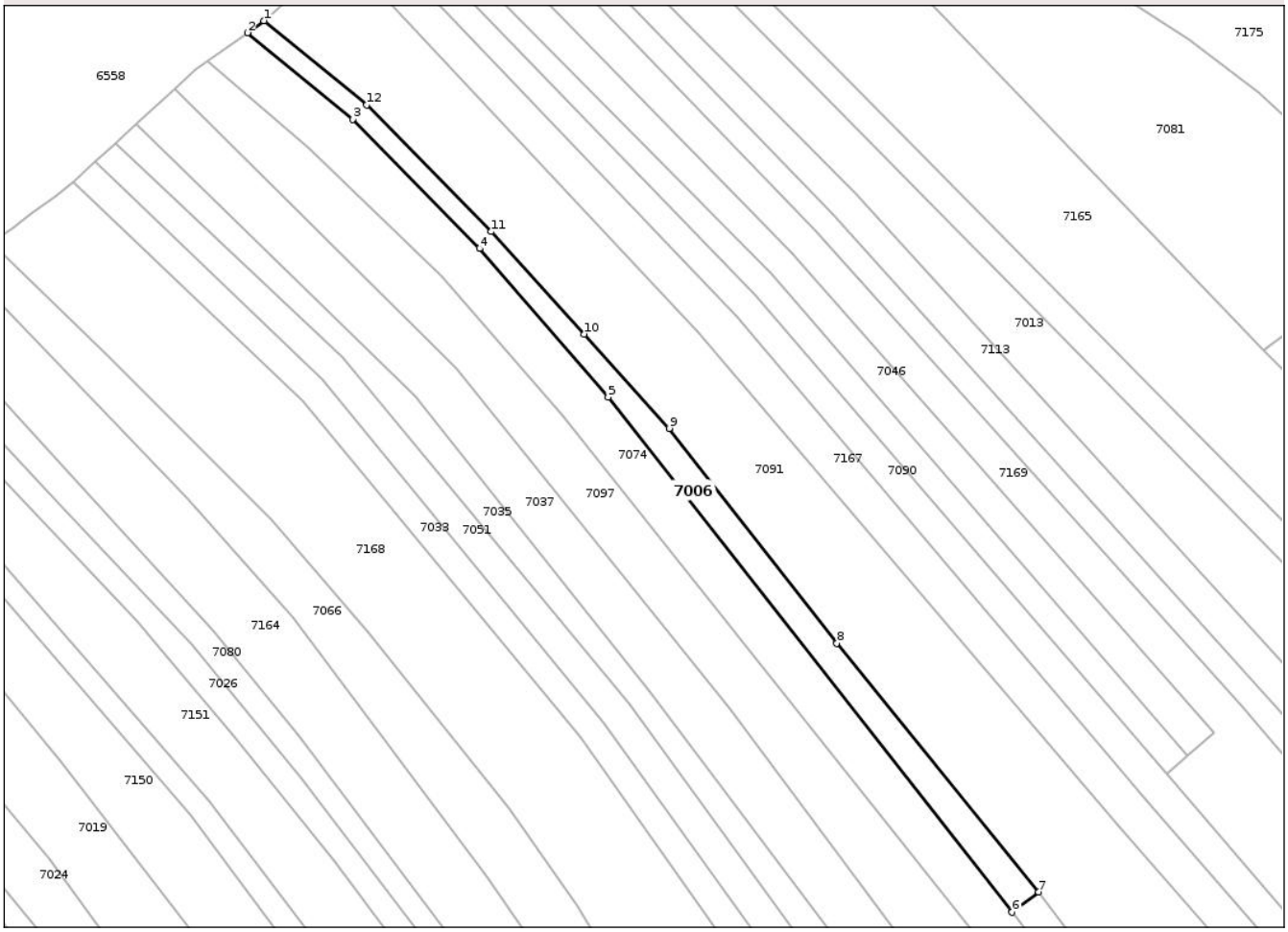

Date referitoare la teren

Crt	Categorie folosință	Intra vilan	Suprafaţa (mp)	Tarla	Parcelă	Nr. topo	Observaţii / Referinţe
1	arabil	NU	1.445	-	-	-	

Lungime Segmente

1) Valorile lungimilor segmentelor sunt obţinute din proiecţie în plan.

Punct început	X / Y	Punct sfârşit	X / Y	Lungime segment (** (m)
1	395.416,622 530.344,004	2	395.412,997 530.341,385	4.473
2	395.412,997 530.341,385	3	395.436,149 530.322,366	29.963
3	395.436,149 530.322,366	4	395.464,066 530.293,984	39.811
4	395.464,066 530.293,984	5	395.492,33 530.261,38	43.149
5	395.492,33 530.261,38	6	395.581,152 530.148,221	143.855

Document care conține date cu caracter personal, protejat de prevederile Regulamentului (UE) nr. 679/2016 și Legii 190/2018

Punct început	X / Y	Punct sfârşit	X / Y	Lungime segment (** (m)
6	395.581,152 530.148,221	7	395.587,007 530.152,615	7.32
7	395.587,007 530.152,615	8	395.542,613 530.207,291	70.429
8	395.542,613 530.207,291	9	395.505,737 530.254,475	59.884
9	395.505,737 530.254,475	10	395.487,072 530.275,183	27.879
10	395.487,072 530.275,183	11	395.466,649 530.297,697	30.396
11	395.466,649 530.297,697	12	395.439,279 530.325,54	39.043
12	395.439,279 530.325,54	1	395.416,622 530.344,004	29.228

** Lungimile segmentelor sunt determinate în planul de proiecţie Stereo 70 şi sunt rotunjite la 1 milimetru.
*** Distanţa dintre puncte este formată din segmente cumulate ce sunt mai mici decât valoarea 1 milimetru.

Document care conține date cu caracter personal, protejat de prevederile Regulamentului (UE) nr. 679/2016 și Legii 190/2018

DATE DESPRE IMOBILUL NR. 7007

Oficiul de Cadastru şi Publicitate Imobiliară ALBA
Biroul de Cadastru şi Publicitate Imobiliară Aiud

A. Partea I. Descrierea imobilului

TEREN Extravilan

Adresa: Jud. Alba

Nr. Crt	Nr cadastral Nr. topografic	Suprafaţa* (mp)	Observaţii / Referinţe
A1		2.090	Sector cadastral:49 Teren neimprejmuit; Se identifica cu parte din CF 535, nr.top. 3147

B. Partea II. Proprietari şi acte

Inscrieri privitoare la dreptul de proprietate şi alte drepturi reale		Referinţe
1 / 01/05/2025		
Act Normativ nr. 7, din 13/03/1996 emis de Parlamentul Romaniei (lege);		
B1	Intabulare, drept de PROPRIETATE, dobandit prin Lege, cota actuala 1/1	A1
	1) **NEIDENTIFICAT NEIDENTIFICAT**	
Act Administrativ nr. 2657, din 15/05/2025 emis de COMUNA STREMȚ (adeverinta);		
B2	Se noteaza posesia faptica in favoarea lui	A1
	1) **POPA IOAN**	

C. Partea III. SARCINI .

Inscrieri privind dezmembramintele dreptului de proprietate, drepturi reale de garanţie şi sarcini	Referinţe
NU SUNT	

Anexa Nr. 1 La Partea I

Teren

Nr cadastral	Suprafaţa (mp)*	Observaţii / Referinţe
	2.090	Se identifica cu parte din CF 535, nr.top. 3147

* Suprafaţa este determinată in planul de proiecţie Stereo 70.

DETALII LINIARE IMOBIL

Date referitoare la teren

Crt	Categorie folosință	Intra vilan	Suprafaţa (mp)	Tarla	Parcelă	Nr. topo	Observaţii / Referinţe
1	arabil	NU	2.090	-	-	-	

Lungime Segmente
1) Valorile lungimilor segmentelor sunt obţinute din proiecţie în plan.

Punct început	X / Y	Punct sfârşit	X / Y	Lungime segment (** (m)
1	395.084,919 529.722,282	2	395.058,191 529.777,159	61.039
2	395.058,191 529.777,159	3	395.038,314 529.816,955	44.484
3	395.038,314 529.816,955	4	395.026,591 529.841,426	27.135
4	395.026,591 529.841,426	5	395.019,428 529.857,326	17.439
5	395.019,428 529.857,326	6	394.991,257 529.932,07	79.877

Document care conține date cu caracter personal, protejat de prevederile Regulamentului (UE) nr. 679/2016 și Legii 190/2018

Punct început	X / Y	Punct sfârşit	X / Y	Lungime segment (** (m)
6	394.991,257 529.932,07	7	394.982,522 529.930,214	8.93
7	394.982,522 529.930,214	8	395.013,17 529.852,834	83.228
8	395.013,17 529.852,834	9	395.026,678 529.822,576	33.136
9	395.026,678 529.822,576	10	395.044,858 529.781,134	45.254
10	395.044,858 529.781,134	11	395.072,976 529.720,0	67.291
11	395.072,976 529.720,0	1	395.084,919 529.722,282	12.159

** Lungimile segmentelor sunt determinate în planul de proiecţie Stereo 70 şi sunt rotunjite la 1 milimetru.
*** Distanţa dintre puncte este formată din segmente cumulate ce sunt mai mici decât valoarea 1 milimetru.

Document care conține date cu caracter personal, protejat de prevederile Regulamentului (UE) nr. 679/2016 și Legii 190/2018

DATE DESPRE IMOBILUL NR. 7008

Oficiul de Cadastru şi Publicitate Imobiliară ALBA
Biroul de Cadastru şi Publicitate Imobiliară Aiud

A. Partea I. Descrierea imobilului

TEREN Extravilan

Adresa: Jud. Alba

Nr. Crt	Nr cadastral Nr. topografic	Suprafaţa* (mp)	Observaţii / Referinţe
A1		3.525	Sector cadastral:49 Teren neimprejmuit; Se identifica cu parte din CF 796 nr.top. 3184/2

B. Partea II. Proprietari şi acte

Inscrieri privitoare la dreptul de proprietate şi alte drepturi reale		Referinţe
1 / 01/05/2025		
Act Normativ nr. 7, din 13/03/1996 emis de Parlamentul Romaniei (lege);		
B1	Intabulare, drept de PROPRIETATE, dobandit prin Lege, cota actuala 1/1	A1
	1) **NEIDENTIFICAT NEIDENTIFICAT**	
Act Administrativ nr. 2657, din 15/05/2025 emis de COMUNA STREMȚ (adeverinta);		
B2	Se noteaza posesia faptica in favoarea lui	A1
	1) **POPA IOAN**	

C. Partea III. SARCINI .

Inscrieri privind dezmembramintele dreptului de proprietate, drepturi reale de garanţie şi sarcini	Referinţe
NU SUNT	

Anexa Nr. 1 La Partea I

Teren

Nr cadastral	Suprafaţa (mp)*	Observaţii / Referinţe
	3.525	Se identifica cu parte din CF 796 nr.top. 3184/2

* Suprafaţa este determinată in planul de proiecţie Stereo 70.

DETALII LINIARE IMOBIL

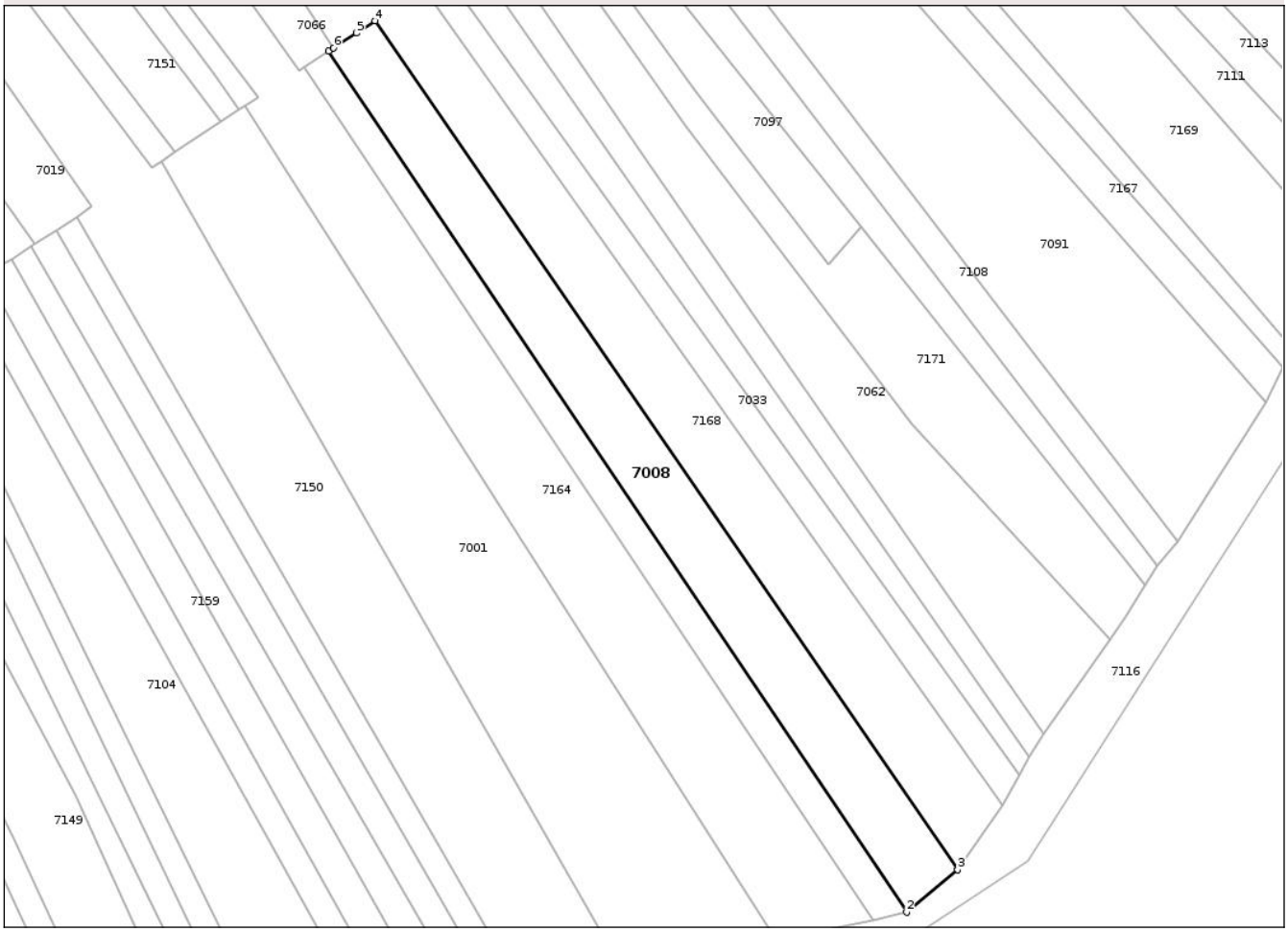

Date referitoare la teren

Crt	Categorie folosință	Intra vilan	Suprafaţa (mp)	Tarla	Parcelă	Nr. topo	Observaţii / Referinţe
1	arabil	NU	3.525	-	-	-	

Lungime Segmente
1) Valorile lungimilor segmentelor sunt obţinute din proiecţie în plan.

Punct început	X / Y	Punct sfârşit	X / Y	Lungime segment (** (m)
1	395.519,667 530.093,432	2	395.656,709 529.889,58	245.634
2	395.656,709 529.889,58	3	395.668,782 529.899,623	15.704
3	395.668,782 529.899,623	4	395.530,682 530.100,655	243.896
4	395.530,682 530.100,655	5	395.526,249 530.097,748	5.301
5	395.526,249 530.097,748	6	395.520,845 530.094,205	6.462

Document care conține date cu caracter personal, protejat de prevederile Regulamentului (UE) nr. 679/2016 și Legii 190/2018

Punct început	X / Y	Punct sfârşit	X / Y	Lungime segment (** (m)
6	395.520,845 530.094,205	1	395.519,667 530.093,432	1.409

** Lungimile segmentelor sunt determinate în planul de proiecţie Stereo 70 şi sunt rotunjite la 1 milimetru.
*** Distanţa dintre puncte este formată din segmente cumulate ce sunt mai mici decât valoarea 1 milimetru.

Document care conține date cu caracter personal, protejat de prevederile Regulamentului (UE) nr. 679/2016 și Legii 190/2018

DATE DESPRE IMOBILUL NR. 7009

Oficiul de Cadastru şi Publicitate Imobiliară ALBA
Biroul de Cadastru şi Publicitate Imobiliară Aiud

A. Partea I. Descrierea imobilului

TEREN Extravilan

Adresa: Jud. Alba

Nr. Crt	Nr cadastral Nr. topografic	Suprafaţa* (mp)	Observaţii / Referinţe
A1		1.400	Sector cadastral:49 Teren neimprejmuit; Se identifica cu parte din CF 165 nr.top. 3179/2

B. Partea II. Proprietari şi acte

Inscrieri privitoare la dreptul de proprietate şi alte drepturi reale		Referinţe
1 / 01/05/2025		
Act Normativ nr. 7, din 13/03/1996 emis de Parlamentul Romaniei (lege);		
B1	Intabulare, drept de PROPRIETATE, dobandit prin Lege, cota actuala 1/1	A1
	1) **NEIDENTIFICAT NEIDENTIFICAT**	
Act Administrativ nr. 2657, din 15/05/2025 emis de COMUNA STREMȚ (adeverinta);		
B2	Se noteaza posesia faptica in favoarea lui	A1
	1) **POPA IOAN**	

C. Partea III. SARCINI .

Inscrieri privind dezmembramintele dreptului de proprietate, drepturi reale de garanţie şi sarcini	Referinţe
NU SUNT	

Anexa Nr. 1 La Partea I

Teren

Nr cadastral	Suprafaţa (mp)*	Observaţii / Referinţe
	1.400	Se identifica cu parte din CF 165 nr.top. 3179/2

* Suprafaţa este determinată in planul de proiecţie Stereo 70.

DETALII LINIARE IMOBIL

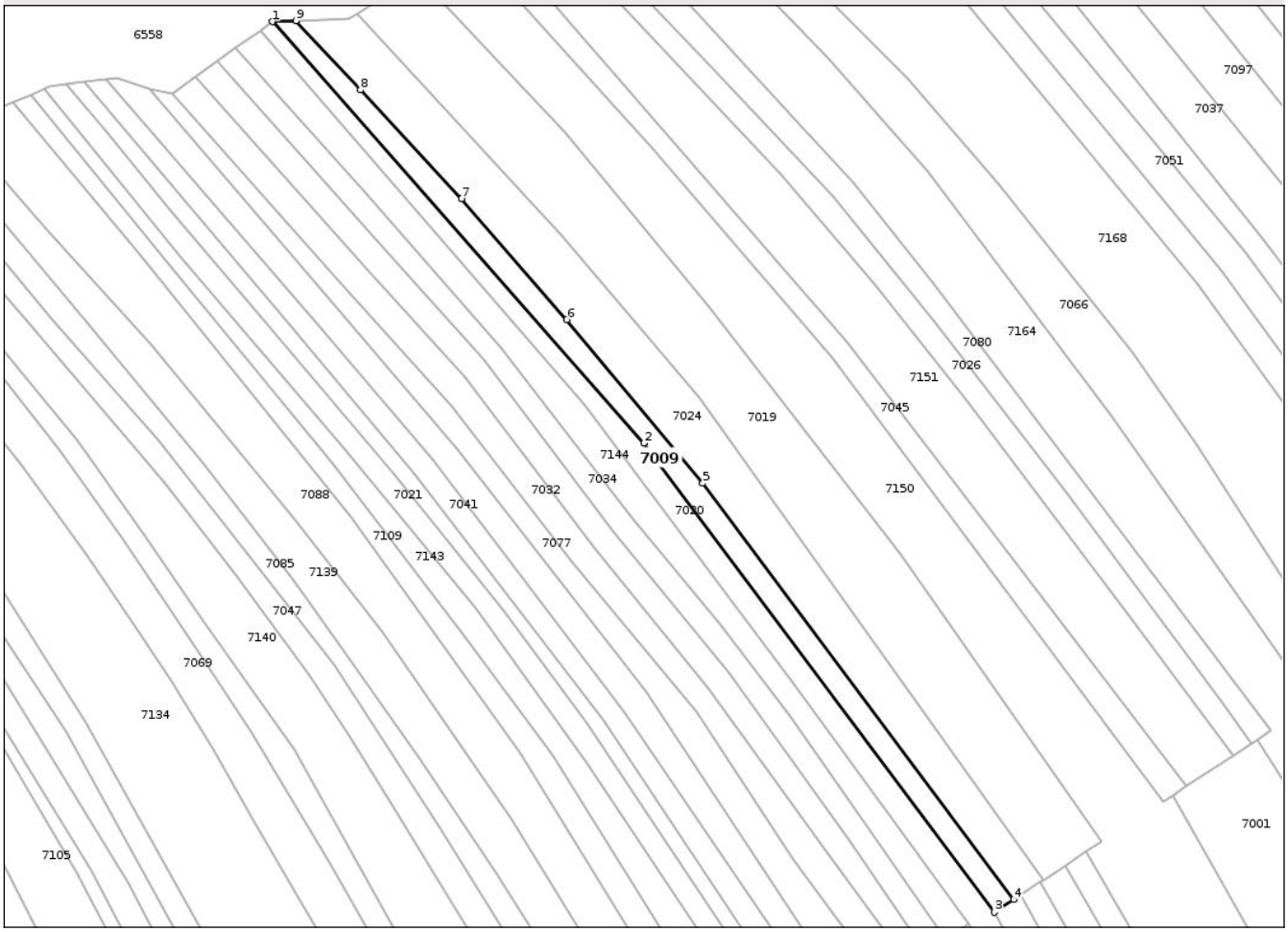

Date referitoare la teren

Crt	Categorie folosință	Intra vilan	Suprafaţa (mp)	Tarla	Parcelă	Nr. topo	Observaţii / Referinţe
1	arabil	NU	1.400	-	-	-	

Lungime Segmente
1) Valorile lungimilor segmentelor sunt obţinute din proiecţie în plan.

Punct început	X / Y	Punct sfârşit	X / Y	Lungime segment (** (m)
1	395.270,072 530.247,765	2	395.356,656 530.149,508	130.963
2	395.356,656 530.149,508	3	395.438,479 530.040,197	136.543
3	395.438,479 530.040,197	4	395.442,936 530.043,12	5.33
4	395.442,936 530.043,12	5	395.370,41 530.140,166	121.153
5	395.370,41 530.140,166	6	395.338,674 530.178,303	49.614

Document care conține date cu caracter personal, protejat de prevederile Regulamentului (UE) nr. 679/2016 și Legii 190/2018

Punct început	X / Y	Punct sfârşit	X / Y	Lungime segment (** (m)
6	395.338,674 530.178,303	7	395.314,12 530.206,462	37.361
7	395.314,12 530.206,462	8	395.290,566 530.231,828	34.615
8	395.290,566 530.231,828	9	395.275,539 530.247,976	22.059
9	395.275,539 530.247,976	1	395.270,072 530.247,765	5.471

** Lungimile segmentelor sunt determinate în planul de proiecţie Stereo 70 şi sunt rotunjite la 1 milimetru.
*** Distanţa dintre puncte este formată din segmente cumulate ce sunt mai mici decât valoarea 1 milimetru.

Document care conține date cu caracter personal, protejat de prevederile Regulamentului (UE) nr. 679/2016 și Legii 190/2018

DATE DESPRE IMOBILUL NR. 7010

Oficiul de Cadastru şi Publicitate Imobiliară ALBA
Biroul de Cadastru şi Publicitate Imobiliară Aiud

A. Partea I. Descrierea imobilului

TEREN Extravilan

Adresa: Jud. Alba

Nr. Crt	Nr cadastral Nr. topografic	Suprafaţa* (mp)	Observaţii / Referinţe
A1		1.400	Sector cadastral:49 Teren neimprejmuit; Se identifica cu parte din CF 1258, nr.top. 3142

B. Partea II. Proprietari şi acte

Inscrieri privitoare la dreptul de proprietate şi alte drepturi reale		Referinţe
1 / 01/05/2025		
Act Normativ nr. 7, din 13/03/1996 emis de Parlamentul Romaniei (lege);		
B1	Intabulare, drept de PROPRIETATE, dobandit prin Lege, cota actuala 1/1	A1
	1) **NEIDENTIFICAT NEIDENTIFICAT**	
Act Administrativ nr. 2657, din 15/05/2025 emis de COMUNA STREMȚ (adeverinta);		
B2	Se noteaza posesia faptica in favoarea lui	A1
	1) **SIMA IOAN**	

C. Partea III. SARCINI .

Inscrieri privind dezmembramintele dreptului de proprietate, drepturi reale de garanţie şi sarcini	Referinţe
NU SUNT	

Anexa Nr. 1 La Partea I

Teren

Nr cadastral	Suprafaţa (mp)*	Observaţii / Referinţe
	1.400	Se identifica cu parte din CF 1258, nr.top. 3142

* Suprafaţa este determinată in planul de proiecţie Stereo 70.

DETALII LINIARE IMOBIL

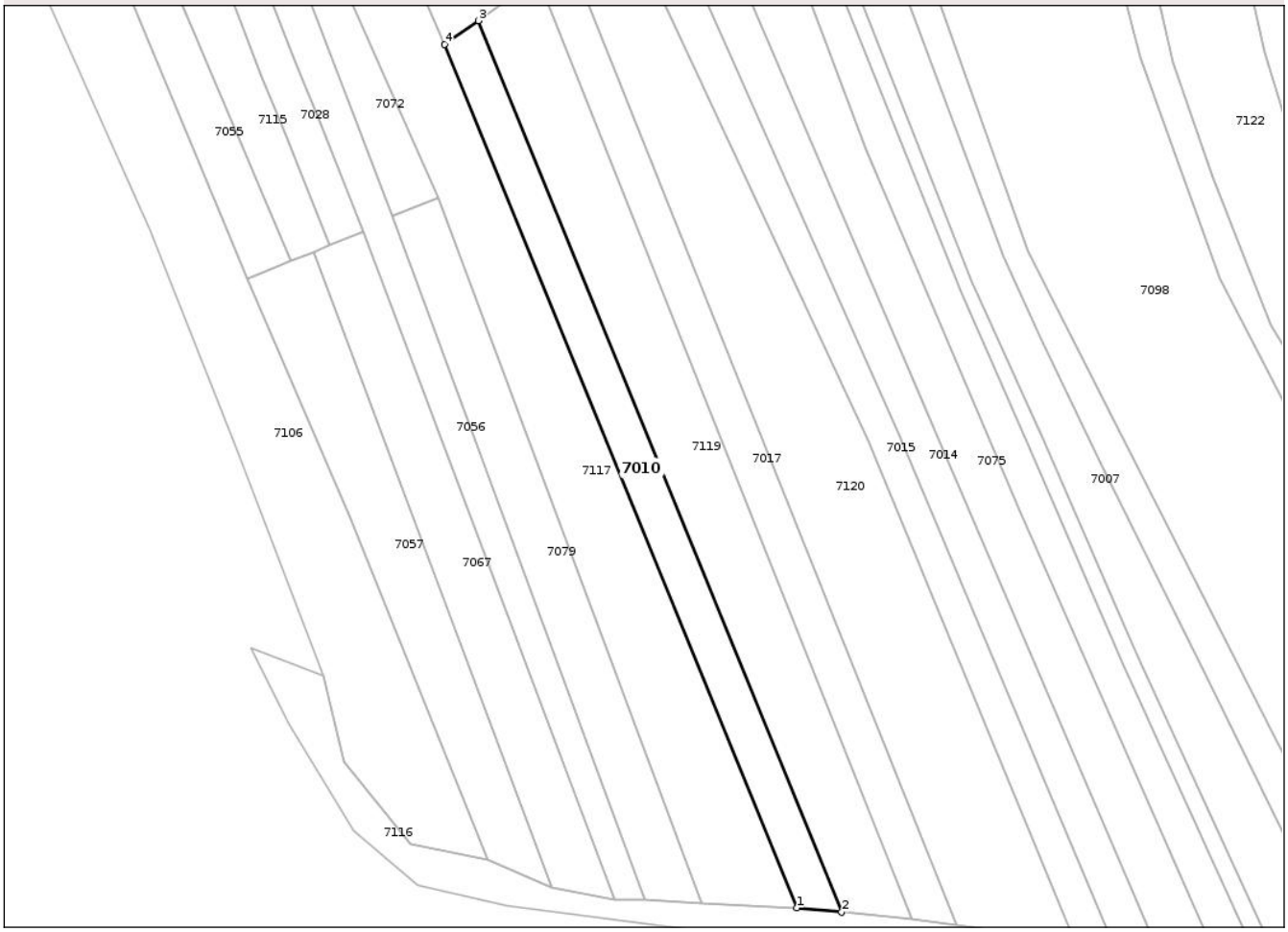

Date referitoare la teren

Crt	Categorie folosință	Intra vilan	Suprafaţa (mp)	Tarla	Parcelă	Nr. topo	Observaţii / Referinţe
1	arabil	NU	1.400	-	-	-	

Lungime Segmente
1) Valorile lungimilor segmentelor sunt obţinute din proiecţie în plan.

Punct început	X / Y	Punct sfârşit	X / Y	Lungime segment (** (m)
1	394.979,528 529.732,313	2	394.988,169 529.731,496	8.68
2	394.988,169 529.731,496	3	394.918,326 529.902,665	184.87
3	394.918,326 529.902,665	4	394.911,853 529.898,168	7.882
4	394.911,853 529.898,168	1	394.979,528 529.732,313	179.131

**** Lungimile segmentelor sunt determinate în planul de proiecţie Stereo 70 şi sunt rotunjite la 1 milimetru.**

Document care conține date cu caracter personal, protejat de prevederile Regulamentului (UE) nr. 679/2016 și Legii 190/2018

***** Distanţa dintre puncte este formată din segmente cumulate ce sunt mai mici decât valoarea 1 milimetru.**

DATE DESPRE IMOBILUL NR. 7011

Oficiul de Cadastru şi Publicitate Imobiliară ALBA
Biroul de Cadastru şi Publicitate Imobiliară Aiud

A. Partea I. Descrierea imobilului

TEREN Extravilan

Adresa: Jud. Alba

Nr. Crt	Nr cadastral Nr. topografic	Suprafaţa* (mp)	Observaţii / Referinţe
A1		1.468	Sector cadastral:49 Teren neimprejmuit; Se identifica cu parte din CF 1094, nr.top. 3163

B. Partea II. Proprietari şi acte

Inscrieri privitoare la dreptul de proprietate şi alte drepturi reale		Referinţe
1 / 01/05/2025		
Act Normativ nr. 7, din 13/03/1996 emis de Parlamentul Romaniei (lege);		
B1	Intabulare, drept de PROPRIETATE, dobandit prin Lege, cota actuala 1/1	A1
	1) **NEIDENTIFICAT NEIDENTIFICAT**	
Act Administrativ nr. 2657, din 15/05/2025 emis de COMUNA STREMȚ (adeverinta);		
B2	Se noteaza posesia faptica in favoarea lui	A1
	1) **MĂRCUȘ IOSIF** 2) **MĂRCUȘ DORINEL**	

C. Partea III. SARCINI .

Inscrieri privind dezmembramintele dreptului de proprietate, drepturi reale de garanţie şi sarcini	Referinţe
NU SUNT	

Anexa Nr. 1 La Partea I

Teren

Nr cadastral	Suprafaţa (mp)*	Observaţii / Referinţe
	1.468	Se identifica cu parte din CF 1094, nr.top. 3163

* Suprafaţa este determinată in planul de proiecţie Stereo 70.

DETALII LINIARE IMOBIL

Date referitoare la teren

Crt	Categorie folosință	Intra vilan	Suprafaţa (mp)	Tarla	Parcelă	Nr. topo	Observaţii / Referinţe
1	arabil	NU	1.468	-	-	-	

Lungime Segmente
1) Valorile lungimilor segmentelor sunt obţinute din proiecţie în plan.

Punct început	X / Y	Punct sfârşit	X / Y	Lungime segment (** (m)
1	395.249,279 529.946,387	2	395.244,546 529.944,186	5.22
2	395.244,546 529.944,186	3	395.242,585 529.943,275	2.162
3	395.242,585 529.943,275	4	395.247,859 529.932,522	11.976
4	395.247,859 529.932,522	5	395.264,18 529.898,601	37.643
5	395.264,18 529.898,601	6	395.283,702 529.859,177	43.993

Document care conține date cu caracter personal, protejat de prevederile Regulamentului (UE) nr. 679/2016 și Legii 190/2018

Punct început	X / Y	Punct sfârşit	X / Y	Lungime segment (** (m)
6	395.283,702 529.859,177	7	395.294,374 529.834,407	26.971
7	395.294,374 529.834,407	8	395.305,733 529.804,326	32.155
8	395.305,733 529.804,326	9	395.315,259 529.774,695	31.124
9	395.315,259 529.774,695	10	395.320,348 529.755,849	19.521
10	395.320,348 529.755,849	11	395.327,588 529.756,653	7.284
11	395.327,588 529.756,653	12	395.317,972 529.791,526	36.175
12	395.317,972 529.791,526	13	395.310,165 529.814,403	24.172
13	395.310,165 529.814,403	14	395.303,883 529.833,513	20.116
14	395.303,883 529.833,513	15	395.287,303 529.866,051	36.519
15	395.287,303 529.866,051	16	395.276,174 529.888,051	24.654
16	395.276,174 529.888,051	17	395.265,682 529.911,369	25.571
17	395.265,682 529.911,369	18	395.256,869 529.931,453	21.932
18	395.256,869 529.931,453	1	395.249,279 529.946,387	16.752

** Lungimile segmentelor sunt determinate în planul de proiecţie Stereo 70 şi sunt rotunjite la 1 milimetru.
*** Distanţa dintre puncte este formată din segmente cumulate ce sunt mai mici decât valoarea 1 milimetru.

Document care conține date cu caracter personal, protejat de prevederile Regulamentului (UE) nr. 679/2016 și Legii 190/2018

DATE DESPRE IMOBILUL NR. 7012

Oficiul de Cadastru şi Publicitate Imobiliară ALBA
Biroul de Cadastru şi Publicitate Imobiliară Aiud

A. Partea I. Descrierea imobilului

TEREN Extravilan

Adresa: Jud. Alba

Nr. Crt	Nr cadastral Nr. topografic	Suprafaţa* (mp)	Observaţii / Referinţe
A1		1.506	Sector cadastral:49 Teren neimprejmuit; Se identifica cu parte din CF 967, nr.top. 3151/1, 3151/2

B. Partea II. Proprietari şi acte

Inscrieri privitoare la dreptul de proprietate şi alte drepturi reale		Referinţe
1 / 01/05/2025		
Act Normativ nr. 7, din 13/03/1996 emis de Parlamentul Romaniei (lege);		
B1	Intabulare, drept de PROPRIETATE, dobandit prin Lege, cota actuala 1/1	A1
	1) **NEIDENTIFICAT NEIDENTIFICAT**	
Act Administrativ nr. 2657, din 15/05/2025 emis de COMUNA STREMȚ (adeverinta);		
B2	Se noteaza posesia faptica in favoarea lui	A1
	1) **POPA IOAN**	

C. Partea III. SARCINI .

Inscrieri privind dezmembramintele dreptului de proprietate, drepturi reale de garanţie şi sarcini	Referinţe
NU SUNT	

Anexa Nr. 1 La Partea I

Teren

Nr cadastral	Suprafaţa (mp)*	Observaţii / Referinţe
	1.506	Se identifica cu parte din CF 967, nr.top. 3151/1, 3151/2

* Suprafaţa este determinată in planul de proiecţie Stereo 70.

DETALII LINIARE IMOBIL

Date referitoare la teren

Crt	Categorie folosință	Intra vilan	Suprafaţa (mp)	Tarla	Parcelă	Nr. topo	Observaţii / Referinţe
1	arabil	NU	1.506	-	-	-	

Lungime Segmente
1) Valorile lungimilor segmentelor sunt obţinute din proiecţie în plan.

Punct început	X / Y	Punct sfârşit	X / Y	Lungime segment (** (m)
1	394.961,633 530.165,32	2	394.989,842 530.127,3	47.342
2	394.989,842 530.127,3	3	395.003,392 530.105,923	25.309
3	395.003,392 530.105,923	4	395.020,613 530.074,504	35.829
4	395.020,613 530.074,504	5	395.037,332 530.036,691	41.345
5	395.037,332 530.036,691	6	395.051,261 529.995,874	43.128

Document care conține date cu caracter personal, protejat de prevederile Regulamentului (UE) nr. 679/2016 și Legii 190/2018

Punct început	X / Y	Punct sfârşit	X / Y	Lungime segment (** (m)
6	395.051,261 529.995,874	7	395.061,373 529.957,797	39.397
7	395.061,373 529.957,797	8	395.068,513 529.929,476	29.207
8	395.068,513 529.929,476	9	395.072,936 529.930,38	4.514
9	395.072,936 529.930,38	10	395.060,788 529.980,863	51.924
10	395.060,788 529.980,863	11	395.046,965 530.027,562	48.702
11	395.046,965 530.027,562	12	395.035,083 530.058,209	32.87
12	395.035,083 530.058,209	13	395.019,561 530.089,852	35.245
13	395.019,561 530.089,852	14	394.996,283 530.128,865	45.43
14	394.996,283 530.128,865	15	394.968,174 530.167,487	47.768
15	394.968,174 530.167,487	1	394.961,633 530.165,32	6.89

** Lungimile segmentelor sunt determinate în planul de proiecţie Stereo 70 şi sunt rotunjite la 1 milimetru.
*** Distanţa dintre puncte este formată din segmente cumulate ce sunt mai mici decât valoarea 1 milimetru.

Document care conține date cu caracter personal, protejat de prevederile Regulamentului (UE) nr. 679/2016 și Legii 190/2018

DATE DESPRE IMOBILUL NR. 7013

Oficiul de Cadastru şi Publicitate Imobiliară ALBA
Biroul de Cadastru şi Publicitate Imobiliară Aiud

A. Partea I. Descrierea imobilului

TEREN Extravilan

Adresa: Jud. Alba

Nr. Crt	Nr cadastral Nr. topografic	Suprafaţa* (mp)	Observaţii / Referinţe
A1		5.680	Sector cadastral:49 Teren neimprejmuit; Se identifica cu parte din CF 1200 nr.top. 3198

B. Partea II. Proprietari şi acte

Inscrieri privitoare la dreptul de proprietate şi alte drepturi reale		Referinţe
1 / 01/05/2025		
Act Normativ nr. 7, din 13/03/1996 emis de Parlamentul Romaniei (lege);		
B1	Intabulare, drept de PROPRIETATE, dobandit prin Lege, cota actuala 1/1	A1
	1) **NEIDENTIFICAT NEIDENTIFICAT**	
Act Administrativ nr. 2657, din 15/05/2025 emis de COMUNA STREMȚ (adeverinta);		
B2	Se noteaza posesia faptica in favoarea lui	A1
	1) **PĂDUREANU PETRU**	

C. Partea III. SARCINI .

Inscrieri privind dezmembramintele dreptului de proprietate, drepturi reale de garanţie şi sarcini	Referinţe
NU SUNT	

Anexa Nr. 1 La Partea I

Teren

Nr cadastral	Suprafaţa (mp)*	Observaţii / Referinţe
	5.680	Se identifica cu parte din CF 1200 nr.top. 3198

* Suprafaţa este determinată in planul de proiecţie Stereo 70.

DETALII LINIARE IMOBIL

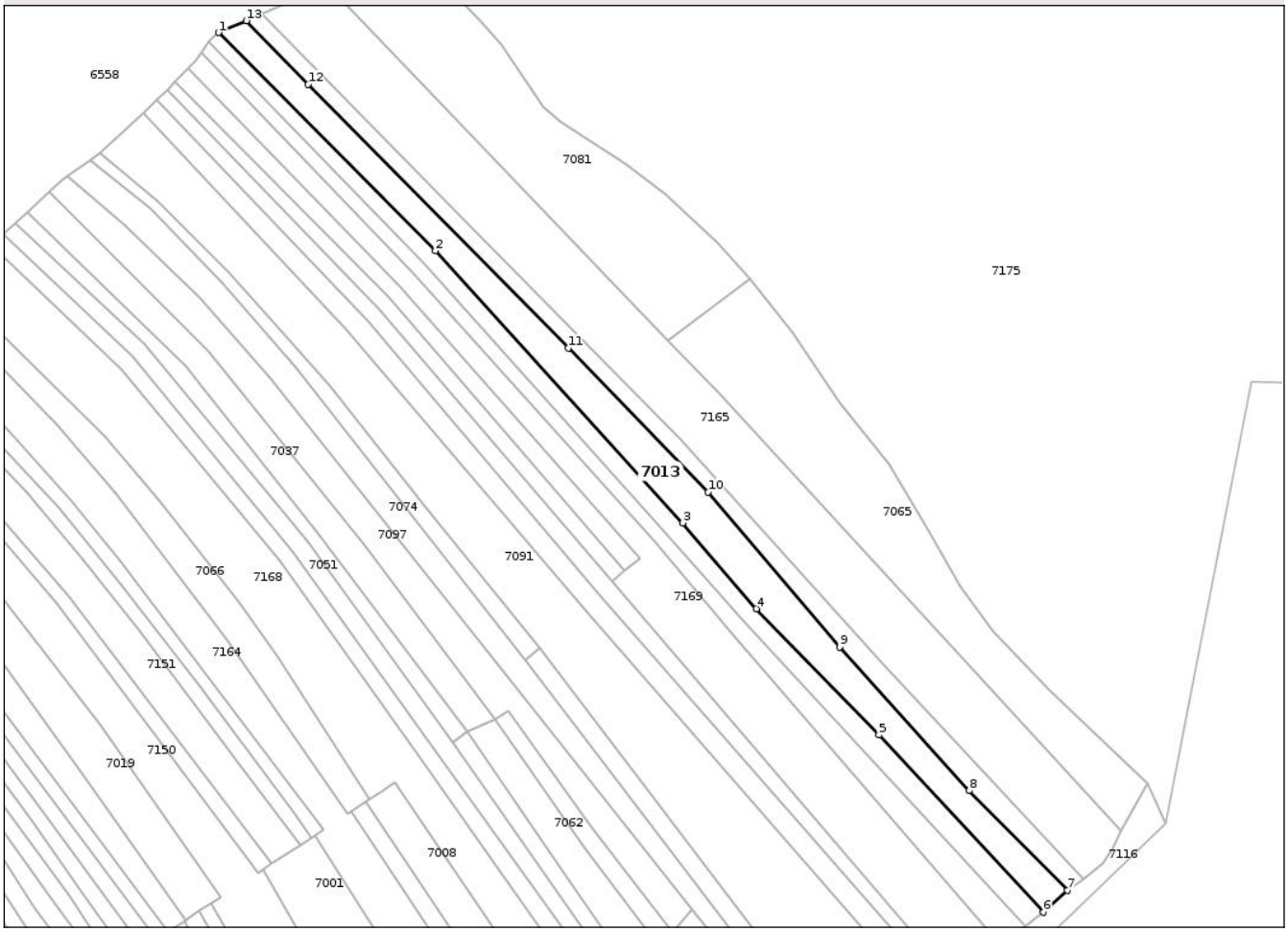

Date referitoare la teren

Crt	Categorie folosință	Intra vilan	Suprafaţa (mp)	Tarla	Parcelă	Nr. topo	Observaţii / Referinţe
1	arabil	NU	5.680	-	-	-	

Lungime Segmente
1) Valorile lungimilor segmentelor sunt obţinute din proiecţie în plan.

Punct început	X / Y	Punct sfârşit	X / Y	Lungime segment (** (m)
1	395.462,654 530.390,693	2	395.546,533 530.306,3	118.987
2	395.546,533 530.306,3	3	395.642,268 530.201,178	142.182
3	395.642,268 530.201,178	4	395.670,692 530.167,973	43.709
4	395.670,692 530.167,973	5	395.718,156 530.119,181	68.069
5	395.718,156 530.119,181	6	395.781,768 530.050,672	93.488

Document care conține date cu caracter personal, protejat de prevederile Regulamentului (UE) nr. 679/2016 și Legii 190/2018

Punct început	X / Y	Punct sfârşit	X / Y	Lungime segment (** (m)
6	395.781,768 530.050,672	7	395.791,115 530.059,099	12.585
7	395.791,115 530.059,099	8	395.753,076 530.097,686	54.184
8	395.753,076 530.097,686	9	395.703,025 530.153,133	74.696
9	395.703,025 530.153,133	10	395.652,04 530.213,053	78.676
10	395.652,04 530.213,053	11	395.597,936 530.268,783	77.673
11	395.597,936 530.268,783	12	395.497,332 530.370,642	143.165
12	395.497,332 530.370,642	13	395.473,33 530.395,248	34.374
13	395.473,33 530.395,248	1	395.462,654 530.390,693	11.607

** Lungimile segmentelor sunt determinate în planul de proiecţie Stereo 70 şi sunt rotunjite la 1 milimetru.
*** Distanţa dintre puncte este formată din segmente cumulate ce sunt mai mici decât valoarea 1 milimetru.

Document care conține date cu caracter personal, protejat de prevederile Regulamentului (UE) nr. 679/2016 și Legii 190/2018

DATE DESPRE IMOBILUL NR. 7014

Oficiul de Cadastru şi Publicitate Imobiliară ALBA
Biroul de Cadastru şi Publicitate Imobiliară Aiud

A. Partea I. Descrierea imobilului

TEREN Extravilan

Adresa: Jud. Alba

Nr. Crt	Nr cadastral Nr. topografic	Suprafaţa* (mp)	Observaţii / Referinţe
A1		3.111	Sector cadastral:49 Teren neimprejmuit; Se identifica cu parte din CF 691, nr.top. 3145

B. Partea II. Proprietari şi acte

Inscrieri privitoare la dreptul de proprietate şi alte drepturi reale		Referinţe
1 / 01/05/2025		
Act Normativ nr. 7, din 13/03/1996 emis de Parlamentul Romaniei (lege);		
B1	Intabulare, drept de PROPRIETATE, dobandit prin Lege, cota actuala 1/1	A1
	1) **NEIDENTIFICAT NEIDENTIFICAT**	
Act Administrativ nr. 2657, din 15/05/2025 emis de COMUNA STREMȚ (adeverinta);		
B2	Se noteaza posesia faptica in favoarea lui	A1
	1) **POPA MIRCEA**	

C. Partea III. SARCINI .

Inscrieri privind dezmembramintele dreptului de proprietate, drepturi reale de garanţie şi sarcini	Referinţe
NU SUNT	

Document care conține date cu caracter personal, protejat de prevederile Regulamentului (UE) nr. 679/2016 și Legii 190/2018

Anexa Nr. 1 La Partea I

Teren

Nr cadastral	Suprafaţa (mp)*	Observaţii / Referinţe
	3.111	Se identifica cu parte din CF 691, nr.top. 3145

* Suprafaţa este determinată in planul de proiecţie Stereo 70.

DETALII LINIARE IMOBIL

Date referitoare la teren

Crt	Categorie folosință	Intra vilan	Suprafaţa (mp)	Tarla	Parcelă	Nr. topo	Observaţii / Referinţe
1	arabil	NU	3.111	-	-	-	

Lungime Segmente
1) Valorile lungimilor segmentelor sunt obţinute din proiecţie în plan.

Punct început	X / Y	Punct sfârşit	X / Y	Lungime segment (** (m)
1	394.956,243 529.919,901	2	394.999,199 529.823,275	105.744
2	394.999,199 529.823,275	3	395.040,736 529.724,655	107.01
3	395.040,736 529.724,655	4	395.049,257 529.723,425	8.61
4	395.049,257 529.723,425	5	394.963,351 529.923,634	217.861
5	394.963,351 529.923,634	6	394.954,37 529.946,969	25.003

Document care conține date cu caracter personal, protejat de prevederile Regulamentului (UE) nr. 679/2016 și Legii 190/2018

Punct început	X / Y	Punct sfârşit	X / Y	Lungime segment (** (m)
6	394.954,37 529.946,969	7	394.939,527 529.985,699	41.478
7	394.939,527 529.985,699	8	394.923,691 530.021,92	39.531
8	394.923,691 530.021,92	9	394.906,87 530.050,652	33.294
9	394.906,87 530.050,652	10	394.889,629 530.074,708	29.596
10	394.889,629 530.074,708	11	394.877,414 530.089,933	19.519
11	394.877,414 530.089,933	12	394.871,513 530.082,218	9.713
12	394.871,513 530.082,218	13	394.889,452 530.062,295	26.809
13	394.889,452 530.062,295	14	394.912,572 530.024,033	44.704
14	394.912,572 530.024,033	15	394.921,633 530.006,646	19.607
15	394.921,633 530.006,646	16	394.937,043 529.968,46	41.178
16	394.937,043 529.968,46	1	394.956,243 529.919,901	52.217

** Lungimile segmentelor sunt determinate în planul de proiecţie Stereo 70 şi sunt rotunjite la 1 milimetru.
*** Distanţa dintre puncte este formată din segmente cumulate ce sunt mai mici decât valoarea 1 milimetru.

Document care conține date cu caracter personal, protejat de prevederile Regulamentului (UE) nr. 679/2016 și Legii 190/2018

DATE DESPRE IMOBILUL NR. 7015

Oficiul de Cadastru şi Publicitate Imobiliară ALBA
Biroul de Cadastru şi Publicitate Imobiliară Aiud

A. Partea I. Descrierea imobilului

TEREN Extravilan

Adresa: Jud. Alba

Nr. Crt	Nr cadastral Nr. topografic	Suprafaţa* (mp)	Observaţii / Referinţe
A1		1.381	Sector cadastral:49 Teren neimprejmuit; Se identifica cu parte din CF 388, nr.top. 3144

B. Partea II. Proprietari şi acte

Inscrieri privitoare la dreptul de proprietate şi alte drepturi reale		Referinţe
1 / 01/05/2025		
Act Normativ nr. 7, din 13/03/1996 emis de Parlamentul Romaniei (lege);		
B1	Intabulare, drept de PROPRIETATE, dobandit prin Lege, cota actuala 1/1	A1
	1) **NEIDENTIFICAT NEIDENTIFICAT**	
Act Administrativ nr. 2657, din 15/05/2025 emis de COMUNA STREMȚ (adeverinta);		
B2	Se noteaza posesia faptica in favoarea lui	A1
	1) **DANCIU DOMNINCA**	

C. Partea III. SARCINI .

Inscrieri privind dezmembramintele dreptului de proprietate, drepturi reale de garanţie şi sarcini	Referinţe
NU SUNT	

Anexa Nr. 1 La Partea I

Teren

Nr cadastral	Suprafaţa (mp)*	Observaţii / Referinţe
	1.381	Se identifica cu parte din CF 388, nr.top. 3144

* Suprafaţa este determinată in planul de proiecţie Stereo 70.

DETALII LINIARE IMOBIL

Date referitoare la teren

Crt	Categorie folosință	Intra vilan	Suprafaţa (mp)	Tarla	Parcelă	Nr. topo	Observaţii / Referinţe
1	arabil	NU	1.381	-	-	-	

Lungime Segmente
1) Valorile lungimilor segmentelor sunt obţinute din proiecţie în plan.

Punct început	X / Y	Punct sfârşit	X / Y	Lungime segment (** (m)
1	394.949,335 529.916,189	2	394.993,287 529.822,069	103.877
2	394.993,287 529.822,069	3	395.033,1 529.725,758	104.216
3	395.033,1 529.725,758	4	395.040,736 529.724,655	7.715
4	395.040,736 529.724,655	5	394.999,199 529.823,275	107.01
5	394.999,199 529.823,275	6	394.956,243 529.919,901	105.744

Document care conține date cu caracter personal, protejat de prevederile Regulamentului (UE) nr. 679/2016 și Legii 190/2018

Punct început	X / Y	Punct sfârşit	X / Y	Lungime segment (** (m)
6	394.956,243 529.919,901	1	394.949,335 529.916,189	7.842

** Lungimile segmentelor sunt determinate în planul de proiecţie Stereo 70 şi sunt rotunjite la 1 milimetru.
*** Distanţa dintre puncte este formată din segmente cumulate ce sunt mai mici decât valoarea 1 milimetru.

Document care conține date cu caracter personal, protejat de prevederile Regulamentului (UE) nr. 679/2016 și Legii 190/2018

DATE DESPRE IMOBILUL NR. 7016

Oficiul de Cadastru şi Publicitate Imobiliară ALBA
Biroul de Cadastru şi Publicitate Imobiliară Aiud

A. Partea I. Descrierea imobilului

TEREN Extravilan

Adresa: Jud. Alba

Nr. Crt	Nr cadastral Nr. topografic	Suprafaţa* (mp)	Observaţii / Referinţe
A1		2.883	Sector cadastral:49 Teren neimprejmuit; Se identifica cu parte din CF 1234, nr.top. 3164a, 3164b

B. Partea II. Proprietari şi acte

Inscrieri privitoare la dreptul de proprietate şi alte drepturi reale		Referinţe
1 / 01/05/2025		
Act Normativ nr. 7, din 13/03/1996 emis de Parlamentul Romaniei (lege);		
B1	Intabulare, drept de PROPRIETATE, dobandit prin Lege, cota actuala 1/1	A1
	1) **NEIDENTIFICAT NEIDENTIFICAT**	
Act Administrativ nr. 2657, din 15/05/2025 emis de COMUNA STREMȚ (adeverinta);		
B2	Se noteaza posesia faptica in favoarea lui	A1
	1) **POPA PETRU**	

C. Partea III. SARCINI .

Inscrieri privind dezmembramintele dreptului de proprietate, drepturi reale de garanţie şi sarcini	Referinţe
NU SUNT	

Document care conține date cu caracter personal, protejat de prevederile Regulamentului (UE) nr. 679/2016 și Legii 190/2018

Anexa Nr. 1 La Partea I

Teren

Nr cadastral	Suprafaţa (mp)*	Observaţii / Referinţe
	2.883	Se identifica cu parte din CF 1234, nr.top. 3164a, 3164b

* Suprafaţa este determinată in planul de proiecţie Stereo 70.

DETALII LINIARE IMOBIL

Date referitoare la teren

Crt	Categorie folosință	Intra vilan	Suprafaţa (mp)	Tarla	Parcelă	Nr. topo	Observaţii / Referinţe
1	arabil	NU	2.883	-	-	-	

Lungime Segmente
1) Valorile lungimilor segmentelor sunt obţinute din proiecţie în plan.

Punct început	X / Y	Punct sfârşit	X / Y	Lungime segment (** (m)
1	395.098,126 530.202,107	2	395.118,47 530.177,66	31.805
2	395.118,47 530.177,66	3	395.157,117 530.123,944	66.174
3	395.157,117 530.123,944	4	395.181,974 530.079,724	50.728
4	395.181,974 530.079,724	5	395.206,031 530.032,794	52.737
5	395.206,031 530.032,794	6	395.225,23 529.992,711	44.444

Document care conține date cu caracter personal, protejat de prevederile Regulamentului (UE) nr. 679/2016 și Legii 190/2018

Punct început	X / Y	Punct sfârşit	X / Y	Lungime segment (** (m)
6	395.225,23 529.992,711	7	395.249,279 529.946,387	52.194
7	395.249,279 529.946,387	8	395.255,193 529.949,368	6.623
8	395.255,193 529.949,368	9	395.261,344 529.951,638	6.556
9	395.261,344 529.951,638	10	395.240,006 529.987,157	41.436
10	395.240,006 529.987,157	11	395.207,31 530.051,635	72.294
11	395.207,31 530.051,635	12	395.187,485 530.088,694	42.028
12	395.187,485 530.088,694	13	395.165,339 530.127,595	44.763
13	395.165,339 530.127,595	14	395.139,541 530.163,961	44.588
14	395.139,541 530.163,961	15	395.104,916 530.207,95	55.981
15	395.104,916 530.207,95	1	395.098,126 530.202,107	8.958

** Lungimile segmentelor sunt determinate în planul de proiecţie Stereo 70 şi sunt rotunjite la 1 milimetru.
*** Distanţa dintre puncte este formată din segmente cumulate ce sunt mai mici decât valoarea 1 milimetru.

Document care conține date cu caracter personal, protejat de prevederile Regulamentului (UE) nr. 679/2016 și Legii 190/2018

DATE DESPRE IMOBILUL NR. 7017

Oficiul de Cadastru şi Publicitate Imobiliară ALBA
Biroul de Cadastru şi Publicitate Imobiliară Aiud

A. Partea I. Descrierea imobilului

TEREN Extravilan

Adresa: Jud. Alba

Nr. Crt	Nr cadastral Nr. topografic	Suprafaţa* (mp)	Observaţii / Referinţe
A1		2.800	Sector cadastral:49 Teren neimprejmuit; Se identifica cu parte din CF 151, nr.top. 3143

B. Partea II. Proprietari şi acte

Inscrieri privitoare la dreptul de proprietate şi alte drepturi reale		Referinţe
1 / 01/05/2025		
Act Normativ nr. 7, din 13/03/1996 emis de Parlamentul Romaniei (lege);		
B1	Intabulare, drept de PROPRIETATE, dobandit prin Lege, cota actuala 1/1	A1
	1) **NEIDENTIFICAT NEIDENTIFICAT**	
Act Administrativ nr. 2657, din 15/05/2025 emis de COMUNA STREMȚ (adeverinta);		
B2	Se noteaza posesia faptica in favoarea lui	A1
	1) **TRUȚA VALERIA**	

C. Partea III. SARCINI .

Inscrieri privind dezmembramintele dreptului de proprietate, drepturi reale de garanţie şi sarcini	Referinţe
NU SUNT	

Anexa Nr. 1 La Partea I

Teren

Nr cadastral	Suprafaţa (mp)*	Observaţii / Referinţe
	2.800	Se identifica cu parte din CF 151, nr.top. 3143

* Suprafaţa este determinată in planul de proiecţie Stereo 70.

DETALII LINIARE IMOBIL

Date referitoare la teren

Crt	Categorie folosință	Intra vilan	Suprafaţa (mp)	Tarla	Parcelă	Nr. topo	Observaţii / Referinţe
1	arabil	NU	2.800	-	-	-	

Lungime Segmente
1) Valorile lungimilor segmentelor sunt obţinute din proiecţie în plan.

Punct început	X / Y	Punct sfârşit	X / Y	Lungime segment (** (m)
1	394.931,204 529.907,069	2	395.001,792 529.730,209	190.426
2	395.001,792 529.730,209	3	395.010,314 529.729,005	8.606
3	395.010,314 529.729,005	4	394.937,876 529.910,164	195.105
4	394.937,876 529.910,164	5	394.915,434 529.966,286	60.442
5	394.915,434 529.966,286	6	394.892,572 530.016,132	54.839

Document care conține date cu caracter personal, protejat de prevederile Regulamentului (UE) nr. 679/2016 și Legii 190/2018

Punct început	X / Y	Punct sfârşit	X / Y	Lungime segment (** (m)
6	394.892,572 530.016,132	7	394.869,804 530.049,84	40.676
7	394.869,804 530.049,84	8	394.857,121 530.064,054	19.05
8	394.857,121 530.064,054	9	394.852,274 530.057,873	7.855
9	394.852,274 530.057,873	10	394.883,002 530.016,502	51.533
10	394.883,002 530.016,502	11	394.902,55 529.977,037	44.042
11	394.902,55 529.977,037	1	394.931,204 529.907,069	75.608

** Lungimile segmentelor sunt determinate în planul de proiecţie Stereo 70 şi sunt rotunjite la 1 milimetru.
*** Distanţa dintre puncte este formată din segmente cumulate ce sunt mai mici decât valoarea 1 milimetru.

Document care conține date cu caracter personal, protejat de prevederile Regulamentului (UE) nr. 679/2016 și Legii 190/2018

DATE DESPRE IMOBILUL NR. 7018

Oficiul de Cadastru şi Publicitate Imobiliară ALBA
Biroul de Cadastru şi Publicitate Imobiliară Aiud

A. Partea I. Descrierea imobilului

TEREN Extravilan

Adresa: Jud. Alba

Nr. Crt	Nr cadastral Nr. topografic	Suprafaţa* (mp)	Observaţii / Referinţe
A1		1.585	Sector cadastral:49 Teren neimprejmuit; Se identifica cu parte din CF 371, nr.top. 3177

B. Partea II. Proprietari şi acte

Inscrieri privitoare la dreptul de proprietate şi alte drepturi reale		Referinţe
1 / 01/05/2025		
Act Normativ nr. 7, din 13/03/1996 emis de Parlamentul Romaniei (lege);		
B1	Intabulare, drept de PROPRIETATE, dobandit prin Lege, cota actuala 1/1	A1
	1) **NEIDENTIFICAT NEIDENTIFICAT**	
Act Administrativ nr. 2657, din 15/05/2025 emis de COMUNA STREMȚ (adeverinta);		
B2	Se noteaza posesia faptica in favoarea lui	A1
	1) **TRUȘA VALERIA**	

C. Partea III. SARCINI .

Inscrieri privind dezmembramintele dreptului de proprietate, drepturi reale de garanţie şi sarcini	Referinţe
NU SUNT	

Anexa Nr. 1 La Partea I

Teren

Nr cadastral	Suprafaţa (mp)*	Observaţii / Referinţe
	1.585	Se identifica cu parte din CF 371, nr.top. 3177

* Suprafaţa este determinată in planul de proiecţie Stereo 70.

DETALII LINIARE IMOBIL

Date referitoare la teren

Crt	Categorie folosință	Intra vilan	Suprafaţa (mp)	Tarla	Parcelă	Nr. topo	Observaţii / Referinţe
1	arabil	NU	1.585	-	-	-	

Lungime Segmente
1) Valorile lungimilor segmentelor sunt obţinute din proiecţie în plan.

Punct început	X / Y	Punct sfârşit	X / Y	Lungime segment (** (m)
1	395.406,089 530.017,804	2	395.418,405 529.997,83	23.466
2	395.418,405 529.997,83	3	395.430,015 529.972,9	27.501
3	395.430,015 529.972,9	4	395.459,819 529.917,274	63.107
4	395.459,819 529.917,274	5	395.476,31 529.880,377	40.415
5	395.476,31 529.880,377	6	395.509,79 529.805,399	82.113

Document care conține date cu caracter personal, protejat de prevederile Regulamentului (UE) nr. 679/2016 și Legii 190/2018

Punct început	X / Y	Punct sfârşit	X / Y	Lungime segment (** (m)
6	395.509,79 529.805,399	7	395.518,082 529.808,794	8.96
7	395.518,082 529.808,794	8	395.413,456 530.022,916	238.317
8	395.413,456 530.022,916	1	395.406,089 530.017,804	8.966

** Lungimile segmentelor sunt determinate în planul de proiecţie Stereo 70 şi sunt rotunjite la 1 milimetru.
*** Distanţa dintre puncte este formată din segmente cumulate ce sunt mai mici decât valoarea 1 milimetru.

Document care conține date cu caracter personal, protejat de prevederile Regulamentului (UE) nr. 679/2016 și Legii 190/2018

DATE DESPRE IMOBILUL NR. 7019

Oficiul de Cadastru şi Publicitate Imobiliară ALBA
Biroul de Cadastru şi Publicitate Imobiliară Aiud

A. Partea I. Descrierea imobilului

TEREN Extravilan

Adresa: Jud. Alba

Nr. Crt	Nr cadastral Nr. topografic	Suprafaţa* (mp)	Observaţii / Referinţe
A1		4.200	Sector cadastral:49 Teren neimprejmuit; Se identifica cu parte din CF 1106 nr.top. 3180/2

B. Partea II. Proprietari şi acte

Inscrieri privitoare la dreptul de proprietate şi alte drepturi reale		Referinţe
1 / 01/05/2025		
Act Normativ nr. 7, din 13/03/1996 emis de Parlamentul Romaniei (lege);		
B1	Intabulare, drept de PROPRIETATE, dobandit prin Lege, cota actuala 1/1	A1
	1) **NEIDENTIFICAT NEIDENTIFICAT**	
Act Administrativ nr. 2657, din 15/05/2025 emis de COMUNA STREMȚ (adeverinta);		
B2	Se noteaza posesia faptica in favoarea lui	A1
	1) **BANCEA LĂCRĂMIOARA-ELENA**	

C. Partea III. SARCINI .

Inscrieri privind dezmembramintele dreptului de proprietate, drepturi reale de garanţie şi sarcini	Referinţe
NU SUNT	

Anexa Nr. 1 La Partea I

Teren

Nr cadastral	Suprafaţa (mp)*	Observaţii / Referinţe
	4.200	Se identifica cu parte din CF 1106 nr.top. 3180/2

* Suprafaţa este determinată in planul de proiecţie Stereo 70.

DETALII LINIARE IMOBIL

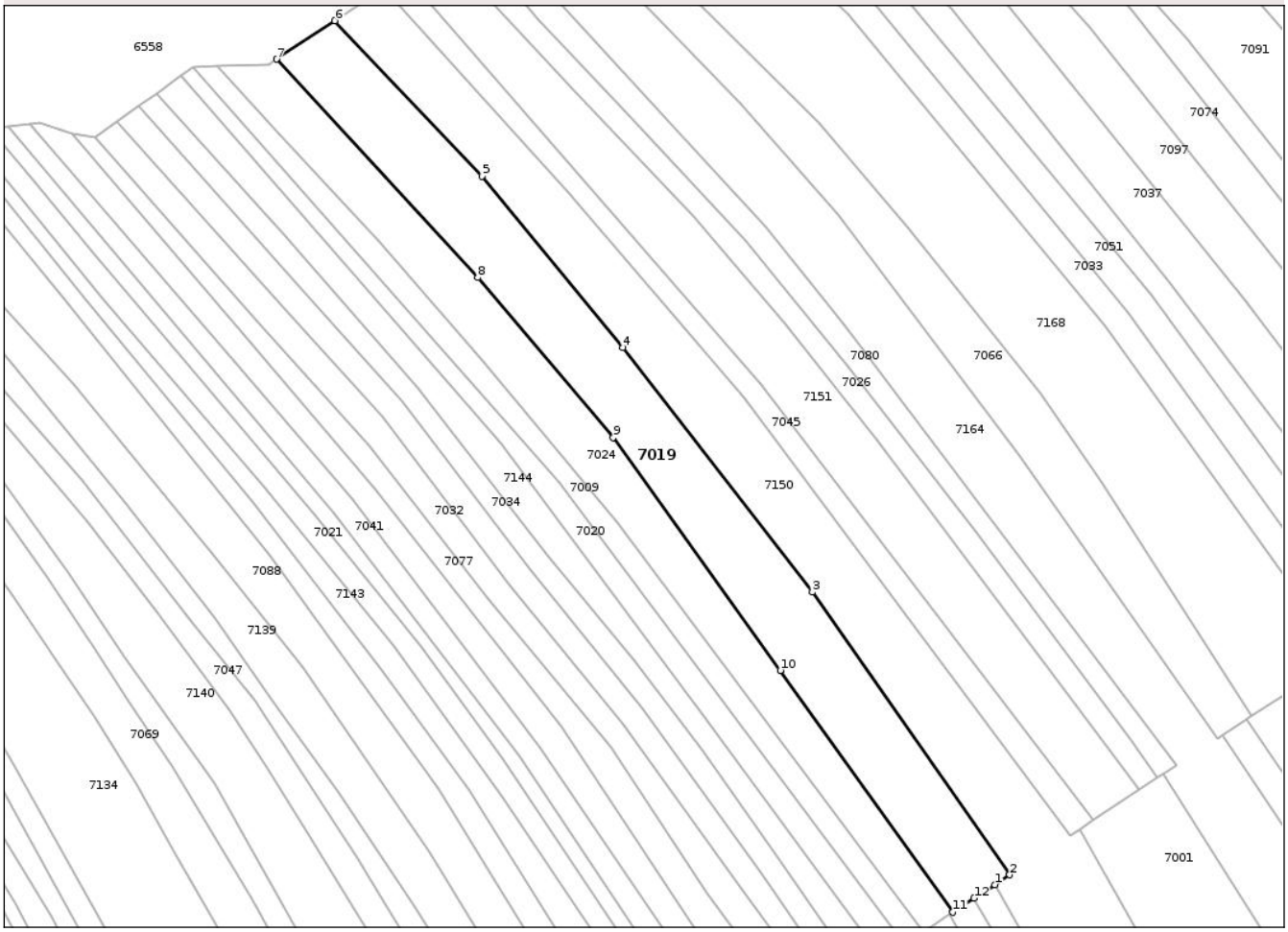

Date referitoare la teren

Crt	Categorie folosință	Intra vilan	Suprafaţa (mp)	Tarla	Parcelă	Nr. topo	Observaţii / Referinţe
1	arabil	NU	4.200	-	-	-	

Lungime Segmente
1) Valorile lungimilor segmentelor sunt obţinute din proiecţie în plan.

Punct început	X / Y	Punct sfârşit	X / Y	Lungime segment (** (m)
1	395.459,934 530.054,265	2	395.463,479 530.056,59	4.24
2	395.463,479 530.056,59	3	395.416,747 530.123,535	81.643
3	395.416,747 530.123,535	4	395.371,823 530.181,402	73.258
4	395.371,823 530.181,402	5	395.338,457 530.221,95	52.512
5	395.338,457 530.221,95	6	395.303,583 530.258,759	50.705

Document care conține date cu caracter personal, protejat de prevederile Regulamentului (UE) nr. 679/2016 și Legii 190/2018

Punct început	X / Y	Punct sfârşit	X / Y	Lungime segment (** (m)
6	395.303,583 530.258,759	7	395.289,732 530.249,642	16.582
7	395.289,732 530.249,642	8	395.337,407 530.197,95	70.32
8	395.337,407 530.197,95	9	395.369,518 530.160,112	49.627
9	395.369,518 530.160,112	10	395.409,112 530.104,953	67.898
10	395.409,112 530.104,953	11	395.449,987 530.047,743	70.311
11	395.449,987 530.047,743	12	395.455,057 530.051,067	6.062
12	395.455,057 530.051,067	1	395.459,934 530.054,265	5.832

** Lungimile segmentelor sunt determinate în planul de proiecţie Stereo 70 şi sunt rotunjite la 1 milimetru.
*** Distanţa dintre puncte este formată din segmente cumulate ce sunt mai mici decât valoarea 1 milimetru.

Document care conține date cu caracter personal, protejat de prevederile Regulamentului (UE) nr. 679/2016 și Legii 190/2018

DATE DESPRE IMOBILUL NR. 7020

Oficiul de Cadastru şi Publicitate Imobiliară ALBA
Biroul de Cadastru şi Publicitate Imobiliară Aiud

A. Partea I. Descrierea imobilului

TEREN Extravilan

Adresa: Jud. Alba

Nr. Crt	Nr cadastral Nr. topografic	Suprafaţa* (mp)	Observaţii / Referinţe
A1		2.909	Sector cadastral:49 Teren neimprejmuit; Se identifica cu parte din CF 1059, 1057, nr.top. 3178/2, 3178/1

B. Partea II. Proprietari şi acte

Inscrieri privitoare la dreptul de proprietate şi alte drepturi reale		Referinţe
1 / 01/05/2025		
Act Normativ nr. 7, din 13/03/1996 emis de Parlamentul Romaniei (lege);		
B1	Intabulare, drept de PROPRIETATE, dobandit prin Lege, cota actuala 1/1	A1
	1) **NEIDENTIFICAT NEIDENTIFICAT**	
Act Administrativ nr. 2657, din 15/05/2025 emis de COMUNA STREMȚ (adeverinta);		
B2	Se noteaza posesia faptica in favoarea lui	A1
	1) **DAN MARIUS-MIRON**	

C. Partea III. SARCINI .

Inscrieri privind dezmembramintele dreptului de proprietate, drepturi reale de garanţie şi sarcini	Referinţe
NU SUNT	

Anexa Nr. 1 La Partea I

Teren

Nr cadastral	Suprafaţa (mp)*	Observaţii / Referinţe
	2.909	Se identifica cu parte din CF 1059, 1057, nr.top. 3178/2, 3178/1

* Suprafaţa este determinată in planul de proiecţie Stereo 70.

DETALII LINIARE IMOBIL



Date referitoare la teren

Crt	Categorie folosință	Intra vilan	Suprafaţa (mp)	Tarla	Parcelă	Nr. topo	Observaţii / Referinţe
1	arabil	NU	2.909	-	-	-	

Lungime Segmente
1) Valorile lungimilor segmentelor sunt obţinute din proiecţie în plan.

Punct început	X / Y	Punct sfârşit	X / Y	Lungime segment (** (m)
1	395.267,159 530.245,687	2	395.342,948 530.158,554	115.482
2	395.342,948 530.158,554	3	395.391,234 530.093,754	80.812
3	395.391,234 530.093,754	4	395.432,616 530.037,548	69.797
4	395.432,616 530.037,548	5	395.550,529 529.825,792	242.372
5	395.550,529 529.825,792	6	395.556,118 529.829,525	6.721

Document care conține date cu caracter personal, protejat de prevederile Regulamentului (UE) nr. 679/2016 și Legii 190/2018

Punct început	X / Y	Punct sfârşit	X / Y	Lungime segment (** (m)
6	395.556,118 529.829,525	7	395.438,479 530.040,197	241.292
7	395.438,479 530.040,197	8	395.356,656 530.149,508	136.543
8	395.356,656 530.149,508	9	395.270,072 530.247,765	130.963
9	395.270,072 530.247,765	1	395.267,159 530.245,687	3.578

** Lungimile segmentelor sunt determinate în planul de proiecţie Stereo 70 şi sunt rotunjite la 1 milimetru.
*** Distanţa dintre puncte este formată din segmente cumulate ce sunt mai mici decât valoarea 1 milimetru.

Document care conține date cu caracter personal, protejat de prevederile Regulamentului (UE) nr. 679/2016 și Legii 190/2018

DATE DESPRE IMOBILUL NR. 7021

Oficiul de Cadastru şi Publicitate Imobiliară ALBA
Biroul de Cadastru şi Publicitate Imobiliară Aiud

A. Partea I. Descrierea imobilului

TEREN Extravilan

Adresa: Jud. Alba

Nr. Crt	Nr cadastral Nr. topografic	Suprafaţa* (mp)	Observaţii / Referinţe
A1		2.838	Sector cadastral:49 Teren neimprejmuit; Se identifica cu parte din CF 21, nr.top. 3175

B. Partea II. Proprietari şi acte

Inscrieri privitoare la dreptul de proprietate şi alte drepturi reale		Referinţe
1 / 01/05/2025		
Act Normativ nr. 7, din 13/03/1996 emis de Parlamentul Romaniei (lege);		
B1	Intabulare, drept de PROPRIETATE, dobandit prin Lege, cota actuala 1/1	A1
	1) **NEIDENTIFICAT NEIDENTIFICAT**	
Act Administrativ nr. 2657, din 15/05/2025 emis de COMUNA STREMȚ (adeverinta);		
B2	Se noteaza posesia faptica in favoarea lui	A1
	1) **PILȚ ION**	

C. Partea III. SARCINI .

Inscrieri privind dezmembramintele dreptului de proprietate, drepturi reale de garanţie şi sarcini	Referinţe
NU SUNT	

Anexa Nr. 1 La Partea I

Teren

Nr cadastral	Suprafaţa (mp)*	Observaţii / Referinţe
	2.838	Se identifica cu parte din CF 21, nr.top. 3175

* Suprafaţa este determinată in planul de proiecţie Stereo 70.

DETALII LINIARE IMOBIL

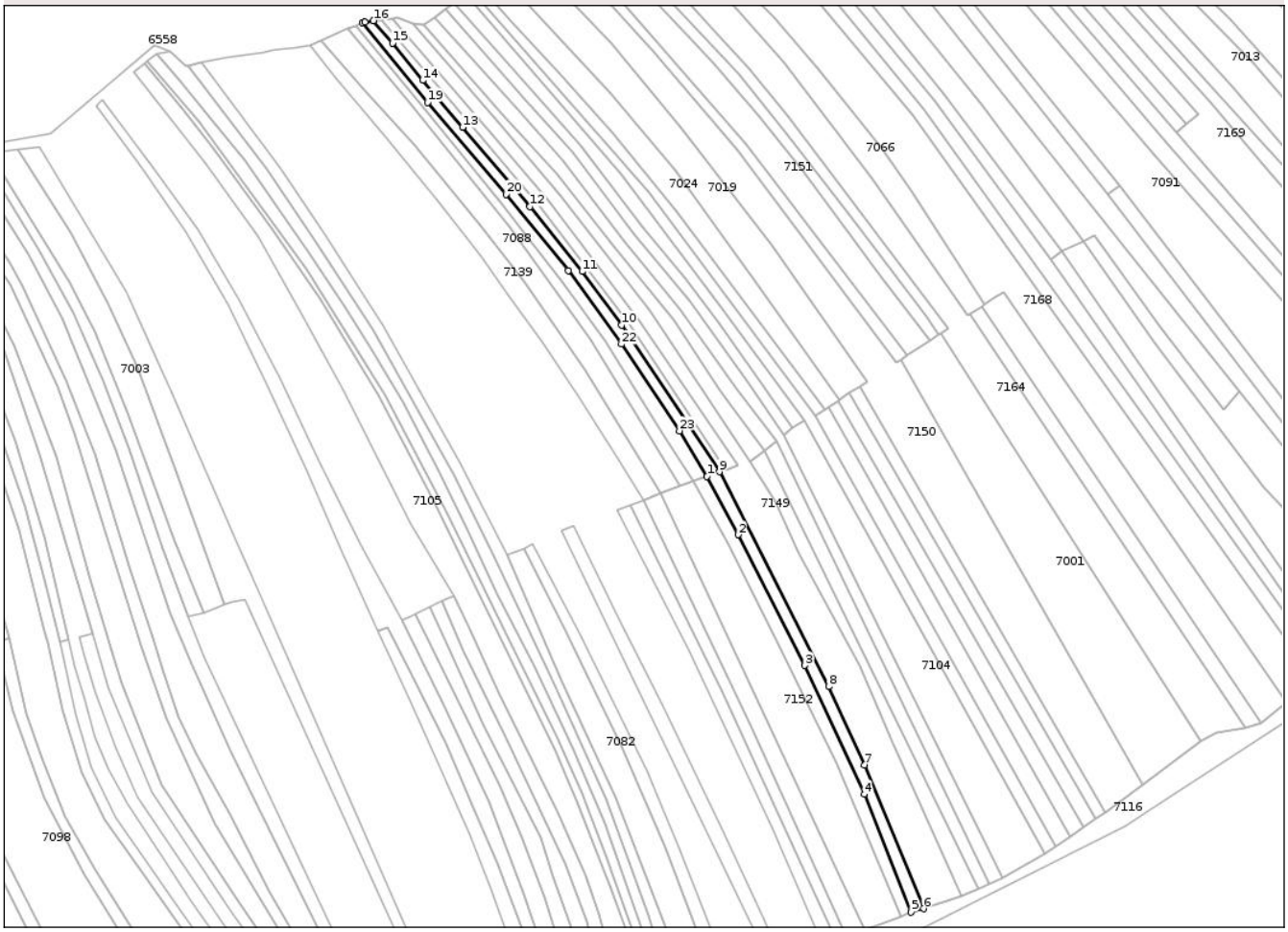

Date referitoare la teren

Crt	Categorie folosință	Intra vilan	Suprafaţa (mp)	Tarla	Parcelă	Nr. topo	Observaţii / Referinţe
1	arabil	NU	2.838	-	-	-	

Lungime Segmente
1) Valorile lungimilor segmentelor sunt obţinute din proiecţie în plan.

Punct început	X / Y	Punct sfârşit	X / Y	Lungime segment (** (m)
1	395.385,239 530.010,304	2	395.400,407 529.981,817	32.274
3	395.433,159 529.917,898	4	395.462,262 529.854,916	69.38
5	395.485,01 529.797,249	6	395.491,204 529.799,009	6.439
7	395.462,443 529.869,297	8	395.444,8 529.907,535	42.112
9	395.391,237 530.012,518	10	395.343,306 530.084,264	86.283

Punct început	X / Y	Punct sfârşit	X / Y	Lungime segment (** (m)
2	395.400,407 529.981,817	3	395.433,159 529.917,898	71.822
4	395.462,262 529.854,916	5	395.485,01 529.797,249	61.992
6	395.491,204 529.799,009	7	395.462,443 529.869,297	75.944
8	395.444,8 529.907,535	9	395.391,237 530.012,518	117.858
10	395.343,306 530.084,264	11	395.324,071 530.110,463	32.502

Document care conține date cu caracter personal, protejat de prevederile Regulamentului (UE) nr. 679/2016 și Legii 190/2018

Punct început	X / Y	Punct sfârşit	X / Y	Lungime segment (** (m)
11	395.324,071 530.110,463	12	395.298,611 530.142,218	40.702
13	395.265,562 530.180,984	14	395.246,044 530.203,906	30.106
15	395.231,359 530.222,072	16	395.221,933 530.233,094	14.503
17	395.217,892 530.232,551	18	395.216,662 530.232,042	1.331
19	395.248,478 530.193,142	20	395.286,811 530.148,272	59.015
21	395.317,355 530.110,983	22	395.343,361 530.075,009	44.389
23	395.371,725 530.032,62	1	395.385,239 530.010,304	26.089

Punct început	X / Y	Punct sfârşit	X / Y	Lungime segment (** (m)
12	395.298,611 530.142,218	13	395.265,562 530.180,984	50.941
14	395.246,044 530.203,906	15	395.231,359 530.222,072	23.36
16	395.221,933 530.233,094	17	395.217,892 530.232,551	4.078
18	395.216,662 530.232,042	19	395.248,478 530.193,142	50.254
20	395.286,811 530.148,272	21	395.317,355 530.110,983	48.202
22	395.343,361 530.075,009	23	395.371,725 530.032,62	51.004

** Lungimile segmentelor sunt determinate în planul de proiecţie Stereo 70 şi sunt rotunjite la 1 milimetru.
*** Distanţa dintre puncte este formată din segmente cumulate ce sunt mai mici decât valoarea 1 milimetru.

Document care conține date cu caracter personal, protejat de prevederile Regulamentului (UE) nr. 679/2016 și Legii 190/2018

DATE DESPRE IMOBILUL NR. 7022

Oficiul de Cadastru şi Publicitate Imobiliară ALBA
Biroul de Cadastru şi Publicitate Imobiliară Aiud

A. Partea I. Descrierea imobilului

TEREN Extravilan

Adresa: Jud. Alba

Nr. Crt	Nr cadastral Nr. topografic	Suprafaţa* (mp)	Observaţii / Referinţe
A1		1.476	Sector cadastral:49 Teren neimprejmuit; Se identifica cu parte din CF 151, nr.top. 3153/1

B. Partea II. Proprietari şi acte

Inscrieri privitoare la dreptul de proprietate şi alte drepturi reale		Referinţe
1 / 01/05/2025		
Act Normativ nr. 7, din 13/03/1996 emis de Parlamentul Romaniei (lege);		
B1	Intabulare, drept de PROPRIETATE, dobandit prin Lege, cota actuala 1/1	A1
	1) **NEIDENTIFICAT NEIDENTIFICAT**	
Act Administrativ nr. 2657, din 15/05/2025 emis de COMUNA STREMȚ (adeverinta);		
B2	Se noteaza posesia faptica in favoarea lui	A1
	1) **PILȚ ION**	

C. Partea III. SARCINI .

Inscrieri privind dezmembramintele dreptului de proprietate, drepturi reale de garanţie şi sarcini	Referinţe
NU SUNT	

Anexa Nr. 1 La Partea I

Teren

Nr cadastral	Suprafaţa (mp)*	Observaţii / Referinţe
	1.476	Se identifica cu parte din CF 151, nr.top. 3153/1

* Suprafaţa este determinată in planul de proiecţie Stereo 70.

DETALII LINIARE IMOBIL

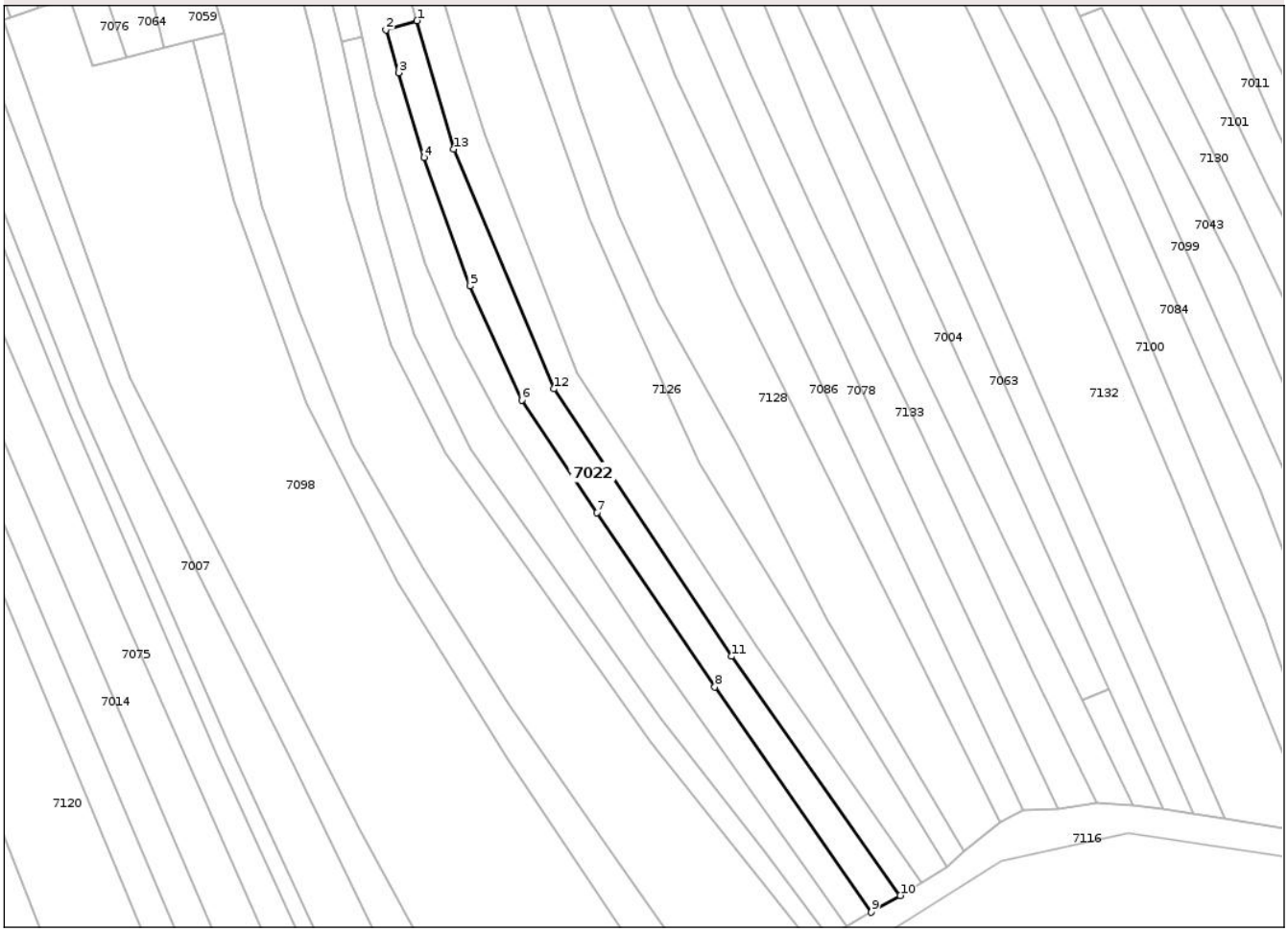

Date referitoare la teren

Crt	Categorie folosință	Intra vilan	Suprafaţa (mp)	Tarla	Parcelă	Nr. topo	Observaţii / Referinţe
1	arabil	NU	1.476	-	-	-	

Lungime Segmente
1) Valorile lungimilor segmentelor sunt obţinute din proiecţie în plan.

Punct început	X / Y	Punct sfârşit	X / Y	Lungime segment (** (m)
1	395.084,413 529.933,789	2	395.077,815 529.931,83	6.883
2	395.077,815 529.931,83	3	395.080,482 529.922,851	9.366
3	395.080,482 529.922,851	4	395.085,833 529.904,974	18.661
4	395.085,833 529.904,974	5	395.095,539 529.877,876	28.784
5	395.095,539 529.877,876	6	395.106,5 529.853,829	26.427

Document care conține date cu caracter personal, protejat de prevederile Regulamentului (UE) nr. 679/2016 și Legii 190/2018

Punct început	X / Y	Punct sfârşit	X / Y	Lungime segment (** (m)
6	395.106,5 529.853,829	7	395.122,397 529.830,127	28.54
7	395.122,397 529.830,127	8	395.147,254 529.793,315	44.418
8	395.147,254 529.793,315	9	395.180,295 529.745,854	57.829
9	395.180,295 529.745,854	10	395.186,39 529.749,383	7.043
10	395.186,39 529.749,383	11	395.150,726 529.799,801	61.757
11	395.150,726 529.799,801	12	395.113,298 529.856,15	67.647
12	395.113,298 529.856,15	13	395.092,133 529.906,716	54.817
13	395.092,133 529.906,716	1	395.084,413 529.933,789	28.152

** Lungimile segmentelor sunt determinate în planul de proiecţie Stereo 70 şi sunt rotunjite la 1 milimetru.
*** Distanţa dintre puncte este formată din segmente cumulate ce sunt mai mici decât valoarea 1 milimetru.

Document care conține date cu caracter personal, protejat de prevederile Regulamentului (UE) nr. 679/2016 și Legii 190/2018

DATE DESPRE IMOBILUL NR. 7023

Oficiul de Cadastru şi Publicitate Imobiliară ALBA
Biroul de Cadastru şi Publicitate Imobiliară Aiud

A. Partea I. Descrierea imobilului

TEREN Extravilan

Adresa: Jud. Alba

Nr. Crt	Nr cadastral Nr. topografic	Suprafaţa* (mp)	Observaţii / Referinţe
A1		2.243	Sector cadastral:49 Teren neimprejmuit; Se identifica cu parte din CF 1258, nr.top. 3142

B. Partea II. Proprietari şi acte

Inscrieri privitoare la dreptul de proprietate şi alte drepturi reale		Referinţe
1 / 01/05/2025		
Act Normativ nr. 7, din 13/03/1996 emis de Parlamentul Romaniei (lege);		
B1	Intabulare, drept de PROPRIETATE, dobandit prin Lege, cota actuala 1/1	A1
	1) **NEIDENTIFICAT NEIDENTIFICAT**	
Act Administrativ nr. 2657, din 15/05/2025 emis de COMUNA STREMȚ (adeverinta);		
B2	Se noteaza posesia faptica in favoarea lui	A1
	1) **MĂRCUȘ VASILE**	

C. Partea III. SARCINI .

Inscrieri privind dezmembramintele dreptului de proprietate, drepturi reale de garanţie şi sarcini	Referinţe
NU SUNT	

Anexa Nr. 1 La Partea I

Teren

Nr cadastral	Suprafaţa (mp)*	Observaţii / Referinţe
	2.243	Se identifica cu parte din CF 1258, nr.top. 3142

* Suprafaţa este determinată in planul de proiecţie Stereo 70.

DETALII LINIARE IMOBIL

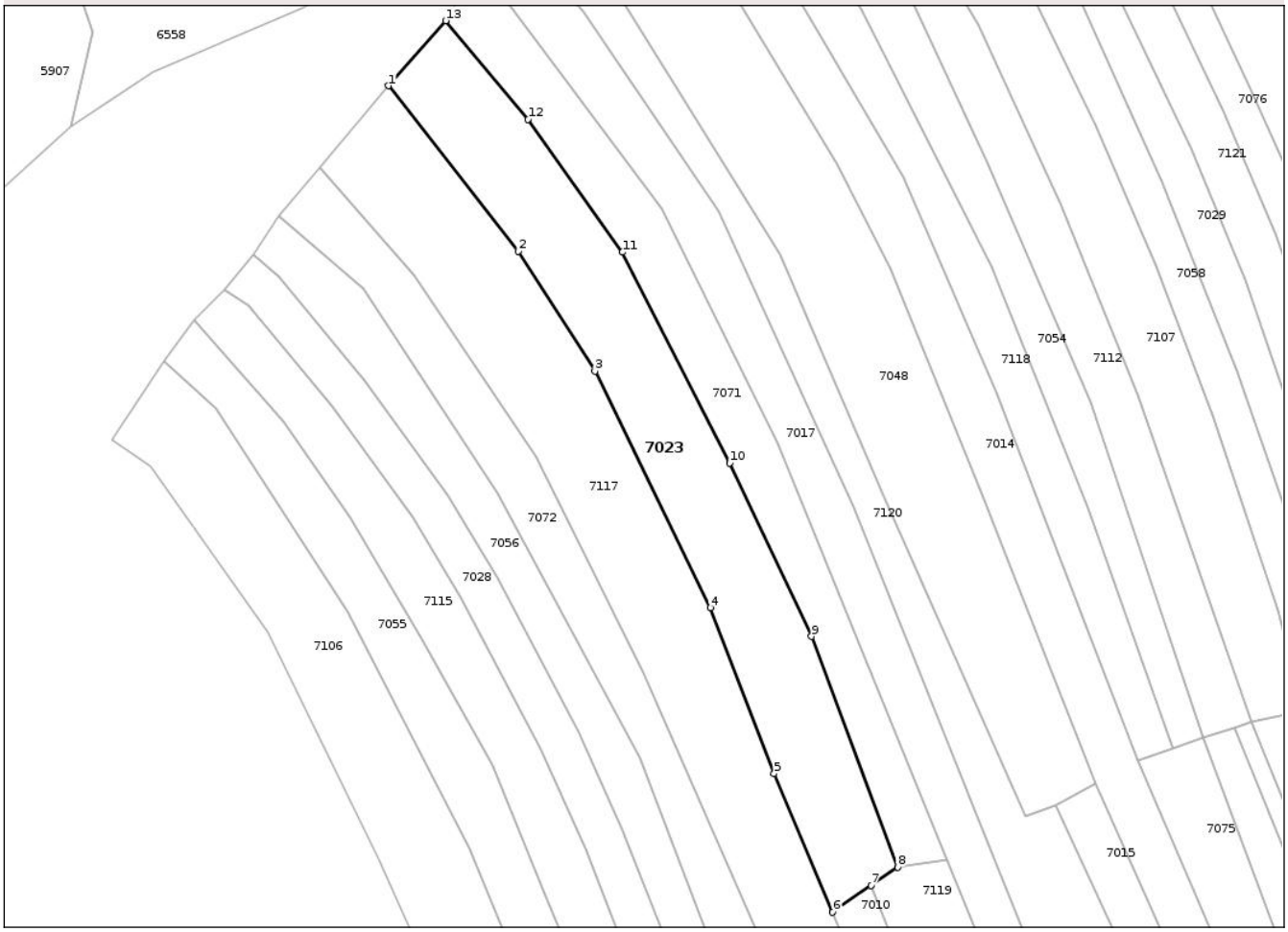

Date referitoare la teren

Crt	Categorie folosință	Intra vilan	Suprafaţa (mp)	Tarla	Parcelă	Nr. topo	Observaţii / Referinţe
1	arabil	NU	2.243	-	-	-	

Lungime Segmente
1) Valorile lungimilor segmentelor sunt obţinute din proiecţie în plan.

Punct început	X / Y	Punct sfârşit	X / Y	Lungime segment (** (m)
1	394.836,996 530.037,29	2	394.858,831 530.009,442	35.387
2	394.858,831 530.009,442	3	394.871,783 529.989,236	24.001
3	394.871,783 529.989,236	4	394.891,214 529.949,426	44.299
4	394.891,214 529.949,426	5	394.901,985 529.921,509	29.923
5	394.901,985 529.921,509	6	394.911,853 529.898,168	25.341

Document care conține date cu caracter personal, protejat de prevederile Regulamentului (UE) nr. 679/2016 și Legii 190/2018

Punct început	X / Y	Punct sfârşit	X / Y	Lungime segment (** (m)
6	394.911,853 529.898,168	7	394.918,326 529.902,665	7.882
7	394.918,326 529.902,665	8	394.922,795 529.905,77	5.442
8	394.922,795 529.905,77	9	394.908,298 529.944,586	41.435
9	394.908,298 529.944,586	10	394.894,509 529.973,796	32.3
10	394.894,509 529.973,796	11	394.876,432 530.009,263	39.809
11	394.876,432 530.009,263	12	394.860,505 530.031,647	27.472
12	394.860,505 530.031,647	13	394.846,632 530.048,237	21.626
13	394.846,632 530.048,237	1	394.836,996 530.037,29	14.584

** Lungimile segmentelor sunt determinate în planul de proiecţie Stereo 70 şi sunt rotunjite la 1 milimetru.
*** Distanţa dintre puncte este formată din segmente cumulate ce sunt mai mici decât valoarea 1 milimetru.

Document care conține date cu caracter personal, protejat de prevederile Regulamentului (UE) nr. 679/2016 și Legii 190/2018

DATE DESPRE IMOBILUL NR. 7024

Oficiul de Cadastru şi Publicitate Imobiliară ALBA
Biroul de Cadastru şi Publicitate Imobiliară Aiud

A. Partea I. Descrierea imobilului

TEREN Extravilan

Adresa: Jud. Alba

Nr. Crt	Nr cadastral Nr. topografic	Suprafaţa* (mp)	Observaţii / Referinţe
A1		2.800	Sector cadastral:49 Teren neimprejmuit; Se identifica cu parte din CF 165 nr.top. 3179/2

B. Partea II. Proprietari şi acte

Inscrieri privitoare la dreptul de proprietate şi alte drepturi reale		Referinţe
1 / 01/05/2025		
Act Normativ nr. 7, din 13/03/1996 emis de Parlamentul Romaniei (lege);		
B1	Intabulare, drept de PROPRIETATE, dobandit prin Lege, cota actuala 1/1	A1
	1) **NEIDENTIFICAT NEIDENTIFICAT**	
Act Administrativ nr. 2657, din 15/05/2025 emis de COMUNA STREMȚ (adeverinta);		
B2	Se noteaza posesia faptica in favoarea lui	A1
	1) **PILȚ SILVIA**	

C. Partea III. SARCINI .

Inscrieri privind dezmembramintele dreptului de proprietate, drepturi reale de garanţie şi sarcini	Referinţe
NU SUNT	

Anexa Nr. 1 La Partea I

Teren

Nr cadastral	Suprafaţa (mp)*	Observaţii / Referinţe
	2.800	Se identifica cu parte din CF 165 nr.top. 3179/2

* Suprafaţa este determinată in planul de proiecţie Stereo 70.

DETALII LINIARE IMOBIL

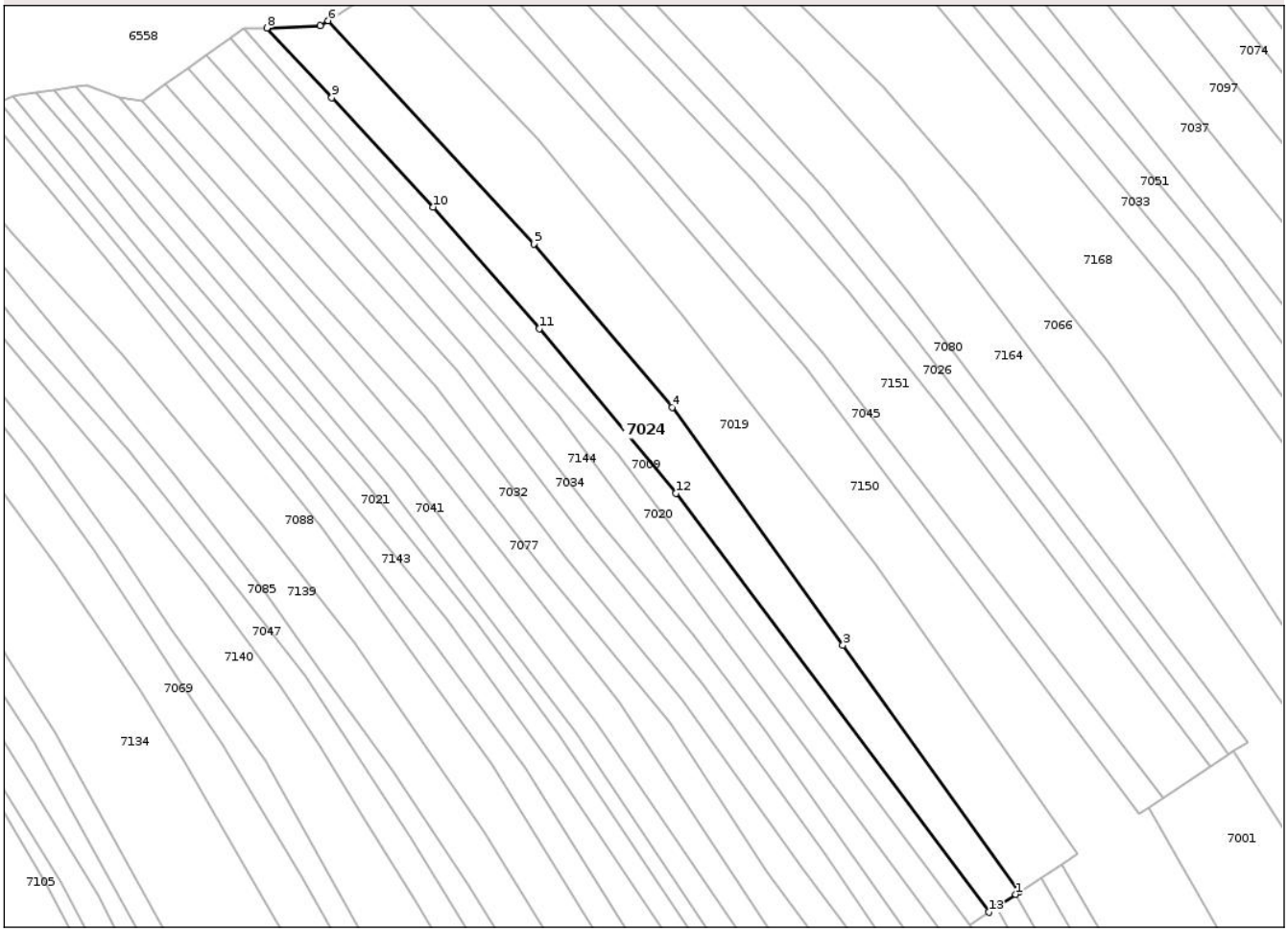

Date referitoare la teren

Crt	Categorie folosință	Intra vilan	Suprafaţa (mp)	Tarla	Parcelă	Nr. topo	Observaţii / Referinţe
1	arabil	NU	2.800	-	-	-	

Lungime Segmente
1) Valorile lungimilor segmentelor sunt obţinute din proiecţie în plan.

Punct început	X / Y	Punct sfârşit	X / Y	Lungime segment (** (m)
1	395.449,213 530.047,235	2	395.449,987 530.047,743	0.925
2	395.449,987 530.047,743	3	395.409,112 530.104,953	70.311
3	395.409,112 530.104,953	4	395.369,518 530.160,112	67.898
4	395.369,518 530.160,112	5	395.337,407 530.197,95	49.627
5	395.337,407 530.197,95	6	395.289,732 530.249,642	70.32

Document care conține date cu caracter personal, protejat de prevederile Regulamentului (UE) nr. 679/2016 și Legii 190/2018

Punct început	X / Y	Punct sfârşit	X / Y	Lungime segment (** (m)
6	395.289,732 530.249,642	7	395.287,93 530.248,456	2.157
7	395.287,93 530.248,456	8	395.275,539 530.247,976	12.4
8	395.275,539 530.247,976	9	395.290,566 530.231,828	22.059
9	395.290,566 530.231,828	10	395.314,12 530.206,462	34.615
10	395.314,12 530.206,462	11	395.338,674 530.178,303	37.361
11	395.338,674 530.178,303	12	395.370,41 530.140,166	49.614
12	395.370,41 530.140,166	13	395.442,936 530.043,12	121.153
13	395.442,936 530.043,12	14	395.444,608 530.044,216	1.999
14	395.444,608 530.044,216	1	395.449,213 530.047,235	5.506

** Lungimile segmentelor sunt determinate în planul de proiecţie Stereo 70 şi sunt rotunjite la 1 milimetru.
*** Distanţa dintre puncte este formată din segmente cumulate ce sunt mai mici decât valoarea 1 milimetru.

DATE DESPRE IMOBILUL NR. 7025

Oficiul de Cadastru şi Publicitate Imobiliară ALBA
Biroul de Cadastru şi Publicitate Imobiliară Aiud

A. Partea I. Descrierea imobilului

TEREN Extravilan

Adresa: Jud. Alba

Nr. Crt	Nr cadastral Nr. topografic	Suprafaţa* (mp)	Observaţii / Referinţe
A1		1.379	Sector cadastral:49 Teren neimprejmuit; Se identifica cu parte din CF 4, nr.top. 3156

B. Partea II. Proprietari şi acte

Inscrieri privitoare la dreptul de proprietate şi alte drepturi reale		Referinţe
1 / 01/05/2025		
Act Normativ nr. 7, din 13/03/1996 emis de Parlamentul Romaniei (lege);		
B1	Intabulare, drept de PROPRIETATE, dobandit prin Lege, cota actuala 1/1	A1
	1) **NEIDENTIFICAT NEIDENTIFICAT**	
Act Administrativ nr. 2657, din 15/05/2025 emis de COMUNA STREMȚ (adeverinta);		
B2	Se noteaza posesia faptica in favoarea lui	A1
	1) **RADU SILVIA**	

C. Partea III. SARCINI .

Inscrieri privind dezmembramintele dreptului de proprietate, drepturi reale de garanţie şi sarcini	Referinţe
NU SUNT	

Anexa Nr. 1 La Partea I

Teren

Nr cadastral	Suprafaţa (mp)*	Observaţii / Referinţe
	1.379	Se identifica cu parte din CF 4, nr.top. 3156

* Suprafaţa este determinată in planul de proiecţie Stereo 70.

DETALII LINIARE IMOBIL

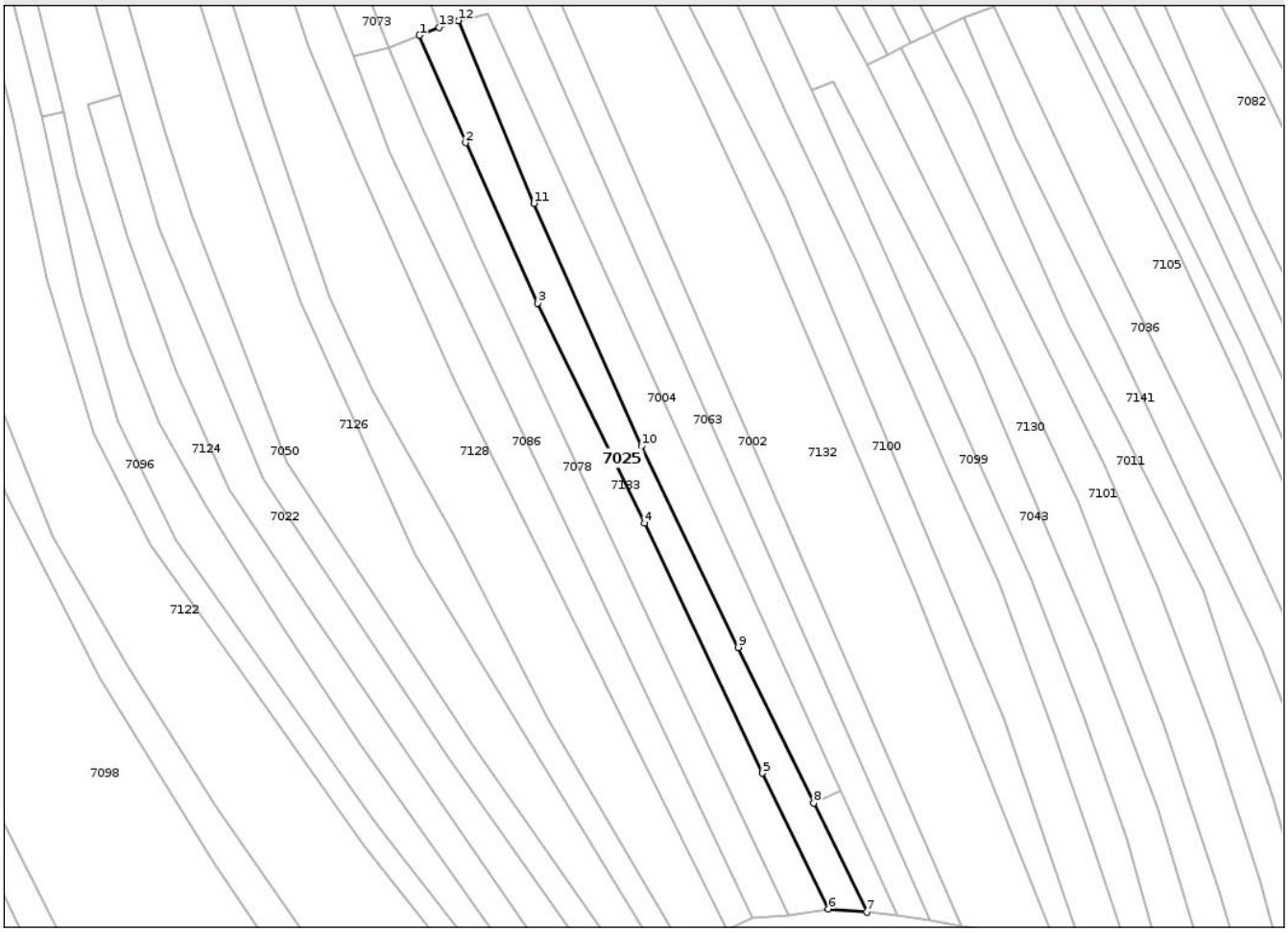

Date referitoare la teren

Crt	Categorie folosință	Intra vilan	Suprafaţa (mp)	Tarla	Parcelă	Nr. topo	Observaţii / Referinţe
1	arabil	NU	1.379	-	-	-	

Lungime Segmente
1) Valorile lungimilor segmentelor sunt obţinute din proiecţie în plan.

Punct început	X / Y	Punct sfârşit	X / Y	Lungime segment (** (m)
1	395.144,966 529.945,85	2	395.154,287 529.924,108	23.655
2	395.154,287 529.924,108	3	395.168,892 529.891,63	35.611
3	395.168,892 529.891,63	4	395.190,568 529.847,105	49.521
4	395.190,568 529.847,105	5	395.214,449 529.796,499	55.958
5	395.214,449 529.796,499	6	395.227,836 529.769,002	30.582

Document care conține date cu caracter personal, protejat de prevederile Regulamentului (UE) nr. 679/2016 și Legii 190/2018

Punct început	X / Y	Punct sfârşit	X / Y	Lungime segment (** (m)
6	395.227,836 529.769,002	7	395.235,588 529.768,352	7.78
7	395.235,588 529.768,352	8	395.224,853 529.790,478	24.593
8	395.224,853 529.790,478	9	395.209,586 529.821,946	34.975
9	395.209,586 529.821,946	10	395.189,941 529.862,688	45.231
10	395.189,941 529.862,688	11	395.168,166 529.911,846	53.765
11	395.168,166 529.911,846	12	395.152,836 529.948,797	40.005
12	395.152,836 529.948,797	13	395.148,945 529.947,484	4.106
13	395.148,945 529.947,484	1	395.144,966 529.945,85	4.302

** Lungimile segmentelor sunt determinate în planul de proiecţie Stereo 70 şi sunt rotunjite la 1 milimetru.
*** Distanţa dintre puncte este formată din segmente cumulate ce sunt mai mici decât valoarea 1 milimetru.

Document care conține date cu caracter personal, protejat de prevederile Regulamentului (UE) nr. 679/2016 și Legii 190/2018

DATE DESPRE IMOBILUL NR. 7026

Oficiul de Cadastru şi Publicitate Imobiliară ALBA
Biroul de Cadastru şi Publicitate Imobiliară Aiud

A. Partea I. Descrierea imobilului

TEREN Extravilan

Adresa: Jud. Alba

Nr. Crt	Nr cadastral Nr. topografic	Suprafaţa* (mp)	Observaţii / Referinţe
A1		1.427	Sector cadastral:49 Teren neimprejmuit; Se identifica cu parte din CF 163 nr.top. 3182

B. Partea II. Proprietari şi acte

Inscrieri privitoare la dreptul de proprietate şi alte drepturi reale		Referinţe
1 / 01/05/2025		
Act Normativ nr. 7, din 13/03/1996 emis de Parlamentul Romaniei (lege);		
B1	Intabulare, drept de PROPRIETATE, dobandit prin Lege, cota actuala 1/1	A1
	1) **NEIDENTIFICAT NEIDENTIFICAT**	
Act Administrativ nr. 2657, din 15/05/2025 emis de COMUNA STREMȚ (adeverinta);		
B2	Se noteaza posesia faptica in favoarea lui	A1
	1) **TRUȚA NICULAIE**	

C. Partea III. SARCINI .

Inscrieri privind dezmembramintele dreptului de proprietate, drepturi reale de garanţie şi sarcini	Referinţe
NU SUNT	

Anexa Nr. 1 La Partea I

Teren

Nr cadastral	Suprafaţa (mp)*	Observaţii / Referinţe
	1.427	Se identifica cu parte din CF 163 nr.top. 3182

* Suprafaţa este determinată in planul de proiecţie Stereo 70.

DETALII LINIARE IMOBIL

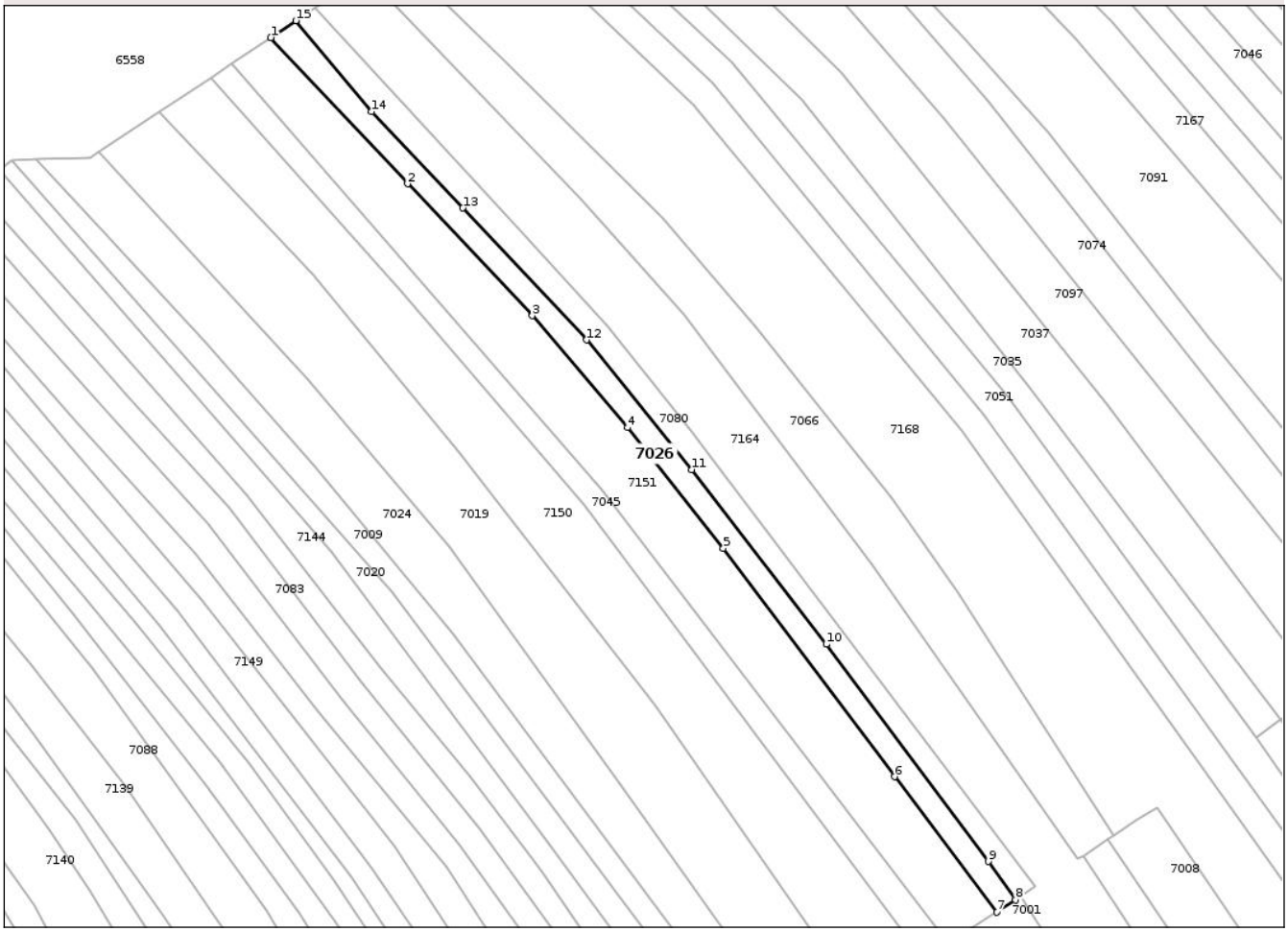

Date referitoare la teren

Crt	Categorie folosință	Intra vilan	Suprafaţa (mp)	Tarla	Parcelă	Nr. topo	Observaţii / Referinţe
1	arabil	NU	1.427	-	-	-	

Lungime Segmente
1) Valorile lungimilor segmentelor sunt obţinute din proiecţie în plan.

Punct început	X / Y	Punct sfârşit	X / Y	Lungime segment (** (m)
1	395.329,004 530.275,707	2	395.360,126 530.242,447	45.55
2	395.360,126 530.242,447	3	395.388,528 530.212,456	41.305
3	395.388,528 530.212,456	4	395.410,18 530.186,965	33.446
4	395.410,18 530.186,965	5	395.432,032 530.159,556	35.054
5	395.432,032 530.159,556	6	395.470,992 530.107,574	64.961

Document care conține date cu caracter personal, protejat de prevederile Regulamentului (UE) nr. 679/2016 și Legii 190/2018

Punct început	X / Y	Punct sfârşit	X / Y	Lungime segment (** (m)
6	395.470,992 530.107,574	7	395.494,259 530.076,772	38.602
7	395.494,259 530.076,772	8	395.498,492 530.079,548	5.062
8	395.498,492 530.079,548	9	395.492,37 530.088,302	10.682
9	395.492,37 530.088,302	10	395.455,476 530.137,73	61.68
10	395.455,476 530.137,73	11	395.424,886 530.177,417	50.108
11	395.424,886 530.177,417	12	395.400,889 530.206,919	38.029
12	395.400,889 530.206,919	13	395.372,716 530.236,922	41.157
13	395.372,716 530.236,922	14	395.351,938 530.258,874	30.226
14	395.351,938 530.258,874	15	395.334,652 530.279,534	26.938
15	395.334,652 530.279,534	1	395.329,004 530.275,707	6.822

** Lungimile segmentelor sunt determinate în planul de proiecţie Stereo 70 şi sunt rotunjite la 1 milimetru.
*** Distanţa dintre puncte este formată din segmente cumulate ce sunt mai mici decât valoarea 1 milimetru.

Document care conține date cu caracter personal, protejat de prevederile Regulamentului (UE) nr. 679/2016 și Legii 190/2018

DATE DESPRE IMOBILUL NR. 7027

Oficiul de Cadastru şi Publicitate Imobiliară ALBA
Biroul de Cadastru şi Publicitate Imobiliară Aiud

A. Partea I. Descrierea imobilului

TEREN Extravilan

Adresa: Jud. Alba

Nr. Crt	Nr cadastral Nr. topografic	Suprafaţa* (mp)	Observaţii / Referinţe
A1		1.430	Sector cadastral:49 Teren neimprejmuit; Se identifica cu parte din CF 128 nr.top. 3194

B. Partea II. Proprietari şi acte

Inscrieri privitoare la dreptul de proprietate şi alte drepturi reale		Referinţe
1 / 01/05/2025		
Act Normativ nr. 7, din 13/03/1996 emis de Parlamentul Romaniei (lege);		
B1	Intabulare, drept de PROPRIETATE, dobandit prin Lege, cota actuala 1/1	A1
	1) **NEIDENTIFICAT NEIDENTIFICAT**	
Act Administrativ nr. 2657, din 15/05/2025 emis de COMUNA STREMȚ (adeverinta);		
B2	Se noteaza posesia faptica in favoarea lui	A1
	1) **TRUȘA NICOLAIE**	

C. Partea III. SARCINI .

Inscrieri privind dezmembramintele dreptului de proprietate, drepturi reale de garanţie şi sarcini	Referinţe
NU SUNT	

Anexa Nr. 1 La Partea I

Teren

Nr cadastral	Suprafaţa (mp)*	Observaţii / Referinţe
	1.430	Se identifica cu parte din CF 128 nr.top. 3194

* Suprafaţa este determinată in planul de proiecţie Stereo 70.

DETALII LINIARE IMOBIL

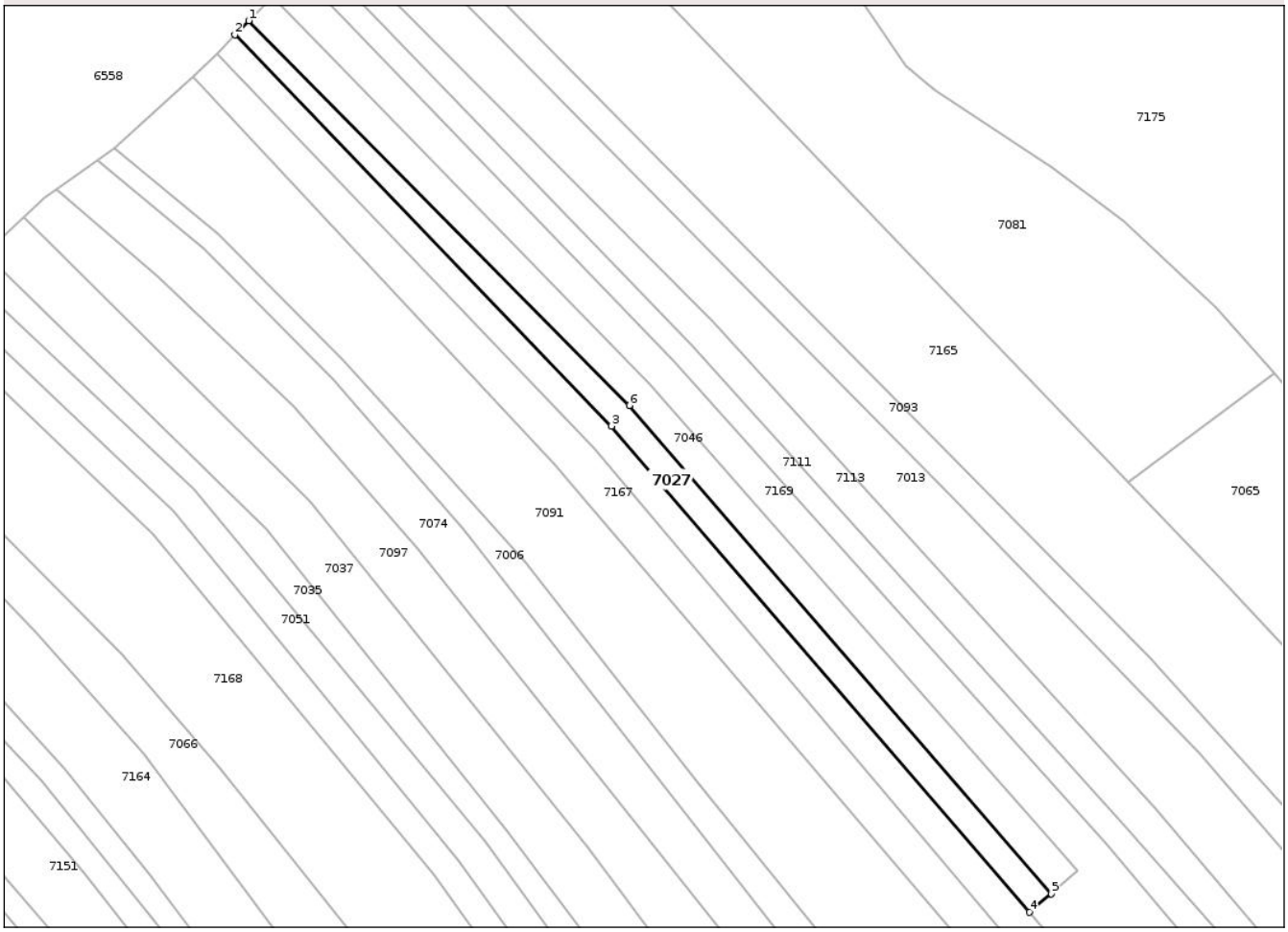

Date referitoare la teren

Crt	Categorie folosință	Intra vilan	Suprafaţa (mp)	Tarla	Parcelă	Nr. topo	Observaţii / Referinţe
1	arabil	NU	1.430	-	-	-	

Lungime Segmente
1) Valorile lungimilor segmentelor sunt obţinute din proiecţie în plan.

Punct început	X / Y	Punct sfârşit	X / Y	Lungime segment (** (m)
1	395.445,827 530.371,63	2	395.442,825 530.368,596	4.268
2	395.442,825 530.368,596	3	395.524,498 530.283,856	117.692
3	395.524,498 530.283,856	4	395.615,141 530.178,554	138.941
4	395.615,141 530.178,554	5	395.619,801 530.182,562	6.146
5	395.619,801 530.182,562	6	395.528,347 530.288,319	139.815

Document care conține date cu caracter personal, protejat de prevederile Regulamentului (UE) nr. 679/2016 și Legii 190/2018

Punct început	X / Y	Punct sfârşit	X / Y	Lungime segment (** (m)
6	395.528,347 530.288,319	1	395.445,827 530.371,63	117.262

** Lungimile segmentelor sunt determinate în planul de proiecţie Stereo 70 şi sunt rotunjite la 1 milimetru.
*** Distanţa dintre puncte este formată din segmente cumulate ce sunt mai mici decât valoarea 1 milimetru.

Document care conține date cu caracter personal, protejat de prevederile Regulamentului (UE) nr. 679/2016 și Legii 190/2018

DATE DESPRE IMOBILUL NR. 7028

Oficiul de Cadastru şi Publicitate Imobiliară ALBA
Biroul de Cadastru şi Publicitate Imobiliară Aiud

A. Partea I. Descrierea imobilului

TEREN Extravilan

Adresa: Jud. Alba

Nr. Crt	Nr cadastral Nr. topografic	Suprafaţa* (mp)	Observaţii / Referinţe
A1		1.175	Sector cadastral:49 Teren neimprejmuit; Se identifica cu parte din CF 549, nr.top. 3139

B. Partea II. Proprietari şi acte

Inscrieri privitoare la dreptul de proprietate şi alte drepturi reale		Referinţe
1 / 01/05/2025		
Act Normativ nr. 7, din 13/03/1996 emis de Parlamentul Romaniei (lege);		
B1	Intabulare, drept de PROPRIETATE, dobandit prin Lege, cota actuala 1/1	A1
	1) **NEIDENTIFICAT NEIDENTIFICAT**	
Act Administrativ nr. 2657, din 15/05/2025 emis de COMUNA STREMȚ (adeverinta);		
B2	Se noteaza posesia faptica in favoarea lui	A1
	1) **TRUȘA CORNELIA**	

C. Partea III. SARCINI .

Inscrieri privind dezmembramintele dreptului de proprietate, drepturi reale de garanţie şi sarcini	Referinţe
NU SUNT	

Anexa Nr. 1 La Partea I

Teren

Nr cadastral	Suprafaţa (mp)*	Observaţii / Referinţe
	1.175	Se identifica cu parte din CF 549, nr.top. 3139

* Suprafaţa este determinată in planul de proiecţie Stereo 70.

DETALII LINIARE IMOBIL

Date referitoare la teren

Crt	Categorie folosință	Intra vilan	Suprafaţa (mp)	Tarla	Parcelă	Nr. topo	Observaţii / Referinţe
1	arabil	NU	1.175	-	-	-	

Lungime Segmente
1) Valorile lungimilor segmentelor sunt obţinute din proiecţie în plan.

Punct început	X / Y	Punct sfârşit	X / Y	Lungime segment (** (m)
1	394.814,251 530.008,89	2	394.809,415 530.002,848	7.739
2	394.809,415 530.002,848	3	394.813,421 530.000,305	4.745
3	394.813,421 530.000,305	4	394.827,523 529.983,436	21.988
4	394.827,523 529.983,436	5	394.841,147 529.964,555	23.283
5	394.841,147 529.964,555	6	394.849,319 529.950,981	15.844

Document care conține date cu caracter personal, protejat de prevederile Regulamentului (UE) nr. 679/2016 și Legii 190/2018

Punct început	X / Y	Punct sfârşit	X / Y	Lungime segment (** (m)
6	394.849,319 529.950,981	7	394.862,667 529.925,44	28.819
7	394.862,667 529.925,44	8	394.870,156 529.908,905	18.152
8	394.870,156 529.908,905	9	394.876,502 529.892,475	17.613
9	394.876,502 529.892,475	10	394.881,256 529.881,214	12.224
10	394.881,256 529.881,214	11	394.889,785 529.859,572	23.261
11	394.889,785 529.859,572	12	394.896,219 529.862,108	6.916
12	394.896,219 529.862,108	13	394.887,943 529.883,372	22.818
13	394.887,943 529.883,372	14	394.882,993 529.895,098	12.728
14	394.882,993 529.895,098	15	394.876,614 529.911,612	17.703
15	394.876,614 529.911,612	16	394.868,962 529.928,507	18.547
16	394.868,962 529.928,507	17	394.855,425 529.954,411	29.228
17	394.855,425 529.954,411	18	394.846,994 529.968,415	16.346
18	394.846,994 529.968,415	19	394.833,053 529.987,734	23.823
19	394.833,053 529.987,734	20	394.818,444 530.005,21	22.778
20	394.818,444 530.005,21	1	394.814,251 530.008,89	5.579

** Lungimile segmentelor sunt determinate în planul de proiecţie Stereo 70 şi sunt rotunjite la 1 milimetru.
*** Distanţa dintre puncte este formată din segmente cumulate ce sunt mai mici decât valoarea 1 milimetru.

Document care conține date cu caracter personal, protejat de prevederile Regulamentului (UE) nr. 679/2016 și Legii 190/2018

DATE DESPRE IMOBILUL NR. 7029

Oficiul de Cadastru şi Publicitate Imobiliară ALBA
Biroul de Cadastru şi Publicitate Imobiliară Aiud

A. Partea I. Descrierea imobilului

TEREN Extravilan

Adresa: Jud. Alba

Nr. Crt	Nr cadastral Nr. topografic	Suprafaţa* (mp)	Observaţii / Referinţe
A1		1.399	Sector cadastral:49 Teren neimprejmuit; Se identifica cu parte din CF 1138, nr.top. 3148

B. Partea II. Proprietari şi acte

Inscrieri privitoare la dreptul de proprietate şi alte drepturi reale		Referinţe
1 / 01/05/2025		
Act Normativ nr. 7, din 13/03/1996 emis de Parlamentul Romaniei (lege);		
B1	Intabulare, drept de PROPRIETATE, dobandit prin Lege, cota actuala 1/1	A1
	1) **NEIDENTIFICAT NEIDENTIFICAT**	
Act Administrativ nr. 2657, din 15/05/2025 emis de COMUNA STREMȚ (adeverinta);		
B2	Se noteaza posesia faptica in favoarea lui	A1
	1) **TRUȘA CORNELIA**	

C. Partea III. SARCINI .

Inscrieri privind dezmembramintele dreptului de proprietate, drepturi reale de garanţie şi sarcini	Referinţe
NU SUNT	

Anexa Nr. 1 La Partea I

Teren

Nr cadastral	Suprafaţa (mp)*	Observaţii / Referinţe
	1.399	Se identifica cu parte din CF 1138, nr.top. 3148

* Suprafaţa este determinată in planul de proiecţie Stereo 70.

DETALII LINIARE IMOBIL

Date referitoare la teren

Crt	Categorie folosință	Intra vilan	Suprafaţa (mp)	Tarla	Parcelă	Nr. topo	Observaţii / Referinţe
1	arabil	NU	1.399	-	-	-	

Lungime Segmente
1) Valorile lungimilor segmentelor sunt obţinute din proiecţie în plan.

Punct început	X / Y	Punct sfârşit	X / Y	Lungime segment (** (m)
1	394.904,351 530.123,611	2	394.915,116 530.111,651	16.092
2	394.915,116 530.111,651	3	394.936,363 530.081,528	36.862
3	394.936,363 530.081,528	4	394.953,532 530.051,809	34.322
4	394.953,532 530.051,809	5	394.967,353 530.021,089	33.686
5	394.967,353 530.021,089	6	394.980,0 529.989,262	34.248

Document care conține date cu caracter personal, protejat de prevederile Regulamentului (UE) nr. 679/2016 și Legii 190/2018

Punct început	X / Y	Punct sfârşit	X / Y	Lungime segment (** (m)
6	394.980,0 529.989,262	7	394.989,44 529.962,32	28.548
7	394.989,44 529.962,32	8	394.998,616 529.934,497	29.298
8	394.998,616 529.934,497	9	395.004,418 529.936,41	6.109
9	395.004,418 529.936,41	10	394.981,467 530.004,582	71.932
10	394.981,467 530.004,582	11	394.972,179 530.026,819	24.099
11	394.972,179 530.026,819	12	394.960,504 530.051,335	27.154
12	394.960,504 530.051,335	13	394.945,754 530.078,341	30.772
13	394.945,754 530.078,341	14	394.936,31 530.093,756	18.078
14	394.936,31 530.093,756	15	394.919,138 530.117,462	29.271
15	394.919,138 530.117,462	16	394.910,082 530.129,996	15.464
16	394.910,082 530.129,996	1	394.904,351 530.123,611	8.581

** Lungimile segmentelor sunt determinate în planul de proiecţie Stereo 70 şi sunt rotunjite la 1 milimetru.
*** Distanţa dintre puncte este formată din segmente cumulate ce sunt mai mici decât valoarea 1 milimetru.

DATE DESPRE IMOBILUL NR. 7030

Oficiul de Cadastru şi Publicitate Imobiliară ALBA
Biroul de Cadastru şi Publicitate Imobiliară Aiud

A. Partea I. Descrierea imobilului

TEREN Extravilan

Adresa: Jud. Alba

Nr. Crt	Nr cadastral Nr. topografic	Suprafaţa* (mp)	Observaţii / Referinţe
A1		1.472	Sector cadastral:49 Teren neimprejmuit; Se identifica cu parte din CF 21, nr.top. 3175

B. Partea II. Proprietari şi acte

Inscrieri privitoare la dreptul de proprietate şi alte drepturi reale		Referinţe
1 / 01/05/2025		
Act Normativ nr. 7, din 13/03/1996 emis de Parlamentul Romaniei (lege);		
B1	Intabulare, drept de PROPRIETATE, dobandit prin Lege, cota actuala 1/1	A1
	1) **NEIDENTIFICAT NEIDENTIFICAT**	
Act Administrativ nr. 2657, din 15/05/2025 emis de COMUNA STREMȚ (adeverinta);		
B2	Se noteaza posesia faptica in favoarea lui	A1
	1) **TRUȘA CORNELIA**	

C. Partea III. SARCINI .

Inscrieri privind dezmembramintele dreptului de proprietate, drepturi reale de garanţie şi sarcini	Referinţe
NU SUNT	

Anexa Nr. 1 La Partea I

Teren

Nr cadastral	Suprafaţa (mp)*	Observaţii / Referinţe
	1.472	Se identifica cu parte din CF 21, nr.top. 3175

* Suprafaţa este determinată in planul de proiecţie Stereo 70.

DETALII LINIARE IMOBIL

Date referitoare la teren

Crt	Categorie folosință	Intra vilan	Suprafaţa (mp)	Tarla	Parcelă	Nr. topo	Observaţii / Referinţe
1	arabil	NU	1.472	-	-	-	

Lungime Segmente
1) Valorile lungimilor segmentelor sunt obţinute din proiecţie în plan.

Punct început	X / Y	Punct sfârşit	X / Y	Lungime segment (** (m)
1	395.385,239 530.010,304	2	395.378,768 530.007,916	6.897
2	395.378,768 530.007,916	3	395.395,919 529.977,317	35.078
3	395.395,919 529.977,317	4	395.419,526 529.930,205	52.696
4	395.419,526 529.930,205	5	395.448,928 529.869,43	67.514
5	395.448,928 529.869,43	6	395.480,451 529.795,296	80.557

Document care conține date cu caracter personal, protejat de prevederile Regulamentului (UE) nr. 679/2016 și Legii 190/2018

Punct început	X / Y	Punct sfârşit	X / Y	Lungime segment (** (m)
6	395.480,451 529.795,296	7	395.485,01 529.797,249	4.96
7	395.485,01 529.797,249	8	395.462,262 529.854,916	61.992
8	395.462,262 529.854,916	9	395.433,159 529.917,898	69.38
9	395.433,159 529.917,898	10	395.400,407 529.981,817	71.822
10	395.400,407 529.981,817	1	395.385,239 530.010,304	32.274

** Lungimile segmentelor sunt determinate în planul de proiecţie Stereo 70 şi sunt rotunjite la 1 milimetru.
*** Distanţa dintre puncte este formată din segmente cumulate ce sunt mai mici decât valoarea 1 milimetru.

DATE DESPRE IMOBILUL NR. 7031

Oficiul de Cadastru şi Publicitate Imobiliară ALBA
Biroul de Cadastru şi Publicitate Imobiliară Aiud

A. Partea I. Descrierea imobilului

TEREN Extravilan

Adresa: Jud. Alba

Nr. Crt	Nr cadastral Nr. topografic	Suprafaţa* (mp)	Observaţii / Referinţe
A1		1.596	Sector cadastral:49 Teren neimprejmuit; Se identifica cu parte din CF 676, nr.top. 3170

B. Partea II. Proprietari şi acte

Inscrieri privitoare la dreptul de proprietate şi alte drepturi reale		Referinţe
1 / 01/05/2025		
Act Normativ nr. 7, din 13/03/1996 emis de Parlamentul Romaniei (lege);		
B1	Intabulare, drept de PROPRIETATE, dobandit prin Lege, cota actuala 1/1	A1
	1) **NEIDENTIFICAT NEIDENTIFICAT**	
Act Administrativ nr. 2657, din 15/05/2025 emis de COMUNA STREMȚ (adeverinta);		
B2	Se noteaza posesia faptica in favoarea lui	A1
	1) **TRUȘA CORNELIA**	

C. Partea III. SARCINI .

Inscrieri privind dezmembramintele dreptului de proprietate, drepturi reale de garanţie şi sarcini	Referinţe
NU SUNT	

Anexa Nr. 1 La Partea I

Teren

Nr cadastral	Suprafaţa (mp)*	Observaţii / Referinţe
	1.596	Se identifica cu parte din CF 676, nr.top. 3170

* Suprafaţa este determinată in planul de proiecţie Stereo 70.

DETALII LINIARE IMOBIL

Date referitoare la teren

Crt	Categorie folosință	Intra vilan	Suprafaţa (mp)	Tarla	Parcelă	Nr. topo	Observaţii / Referinţe
1	arabil	NU	1.596	-	-	-	

Lungime Segmente
1) Valorile lungimilor segmentelor sunt obţinute din proiecţie în plan.

Punct început	X / Y	Punct sfârşit	X / Y	Lungime segment (** (m)
1	395.314,238 529.983,862	2	395.415,484 529.773,937	233.065
2	395.415,484 529.773,937	3	395.420,86 529.775,518	5.604
3	395.420,86 529.775,518	4	395.412,681 529.794,59	20.752
4	395.412,681 529.794,59	5	395.393,422 529.836,37	46.005
5	395.393,422 529.836,37	6	395.363,916 529.897,894	68.233

Document care conține date cu caracter personal, protejat de prevederile Regulamentului (UE) nr. 679/2016 și Legii 190/2018

Punct început	X / Y	Punct sfârşit	X / Y	Lungime segment (** (m)
6	395.363,916 529.897,894	7	395.341,407 529.942,51	49.973
7	395.341,407 529.942,51	8	395.320,054 529.986,247	48.671
8	395.320,054 529.986,247	1	395.314,238 529.983,862	6.286

** Lungimile segmentelor sunt determinate în planul de proiecţie Stereo 70 şi sunt rotunjite la 1 milimetru.
*** Distanţa dintre puncte este formată din segmente cumulate ce sunt mai mici decât valoarea 1 milimetru.

Document care conține date cu caracter personal, protejat de prevederile Regulamentului (UE) nr. 679/2016 și Legii 190/2018

DATE DESPRE IMOBILUL NR. 7032

Oficiul de Cadastru şi Publicitate Imobiliară ALBA
Biroul de Cadastru şi Publicitate Imobiliară Aiud

A. Partea I. Descrierea imobilului

TEREN Extravilan

Adresa: Jud. Alba

Nr. Crt	Nr cadastral Nr. topografic	Suprafaţa* (mp)	Observaţii / Referinţe
A1		1.720	Sector cadastral:49 Teren neimprejmuit; Se identifica cu parte din CF 371, nr.top. 3177

B. Partea II. Proprietari şi acte

Inscrieri privitoare la dreptul de proprietate şi alte drepturi reale		Referinţe
1 / 01/05/2025		
Act Normativ nr. 7, din 13/03/1996 emis de Parlamentul Romaniei (lege);		
B1	Intabulare, drept de PROPRIETATE, dobandit prin Lege, cota actuala 1/1	A1
	1) **BUTA IONEL**	
Act Administrativ nr. 2657, din 15/05/2025 emis de COMUNA STREMȚ (adeverinta);		
B2	Se noteaza posesia faptica in favoarea lui	A1

C. Partea III. SARCINI .

Inscrieri privind dezmembramintele dreptului de proprietate, drepturi reale de garanţie şi sarcini	Referinţe
NU SUNT	

Document care conține date cu caracter personal, protejat de prevederile Regulamentului (UE) nr. 679/2016 și Legii 190/2018

Anexa Nr. 1 La Partea I

Teren

Nr cadastral	Suprafaţa (mp)*	Observaţii / Referinţe
	1.720	Se identifica cu parte din CF 371, nr.top. 3177

* Suprafaţa este determinată in planul de proiecţie Stereo 70.

DETALII LINIARE IMOBIL

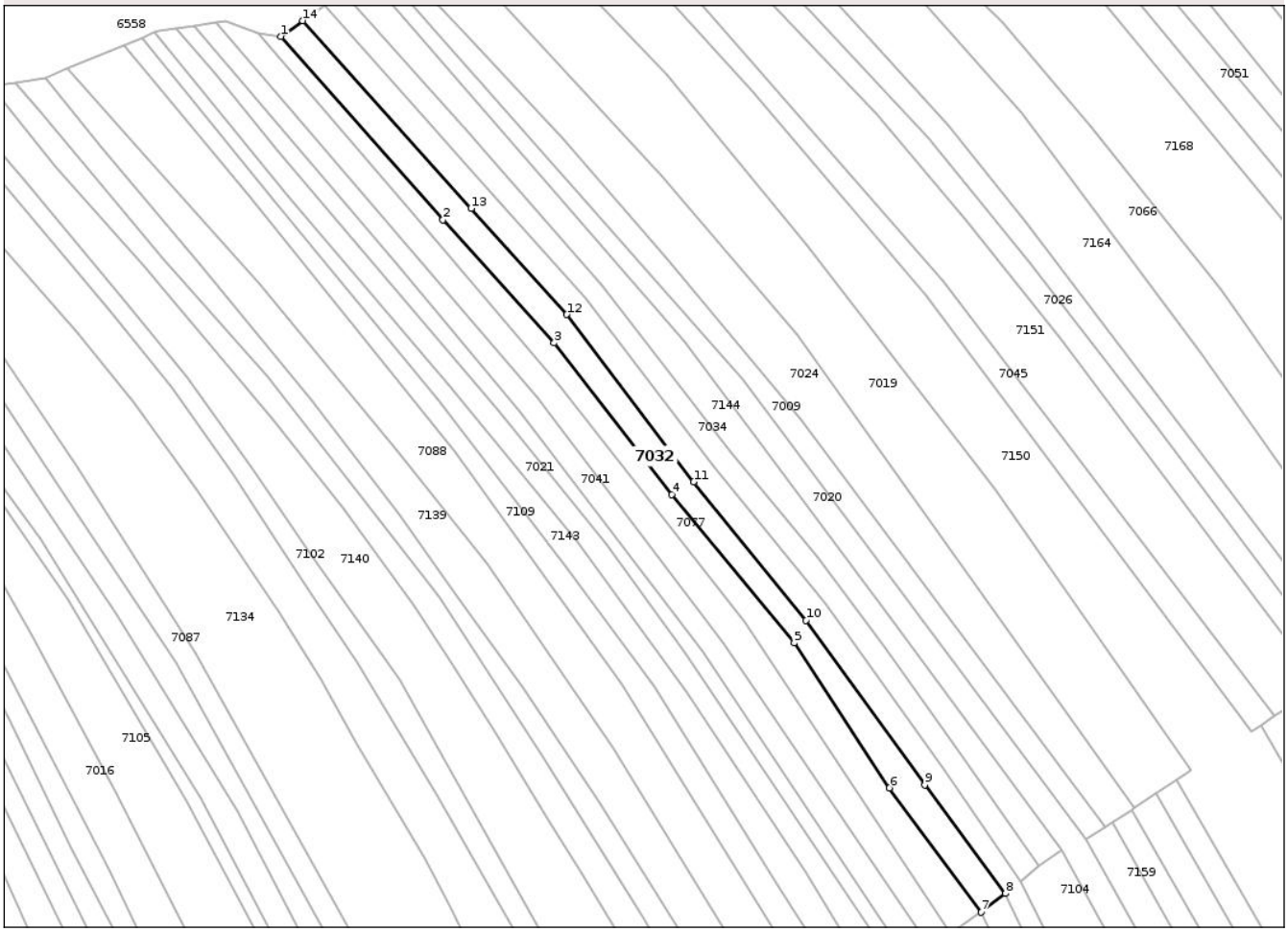

Date referitoare la teren

Crt	Categorie folosință	Intra vilan	Suprafaţa (mp)	Tarla	Parcelă	Nr. topo	Observaţii / Referinţe
1	arabil	NU	1.720	-	-	-	

Lungime Segmente
1) Valorile lungimilor segmentelor sunt obţinute din proiecţie în plan.

Punct început	X / Y	Punct sfârşit	X / Y	Lungime segment (** (m)
1	395.246,704 530.231,093	2	395.285,311 530.187,476	58.249
2	395.285,311 530.187,476	3	395.311,78 530.158,251	39.43
3	395.311,78 530.158,251	4	395.339,848 530.122,172	45.711
4	395.339,848 530.122,172	5	395.368,937 530.086,939	45.689
5	395.368,937 530.086,939	6	395.391,611 530.052,454	41.271

Document care conține date cu caracter personal, protejat de prevederile Regulamentului (UE) nr. 679/2016 și Legii 190/2018

Punct început	X / Y	Punct sfârşit	X / Y	Lungime segment (** (m)
6	395.391,611 530.052,454	7	395.413,456 530.022,916	36.738
7	395.413,456 530.022,916	8	395.419,204 530.027,342	7.255
8	395.419,204 530.027,342	9	395.399,976 530.053,167	32.197
9	395.399,976 530.053,167	10	395.371,762 530.092,311	48.252
10	395.371,762 530.092,311	11	395.345,0 530.125,201	42.402
11	395.345,0 530.125,201	12	395.314,78 530.164,979	49.955
12	395.314,78 530.164,979	13	395.292,008 530.190,197	33.978
13	395.292,008 530.190,197	14	395.251,942 530.234,83	59.978
14	395.251,942 530.234,83	1	395.246,704 530.231,093	6.434

** Lungimile segmentelor sunt determinate în planul de proiecţie Stereo 70 şi sunt rotunjite la 1 milimetru.
*** Distanţa dintre puncte este formată din segmente cumulate ce sunt mai mici decât valoarea 1 milimetru.

Document care conține date cu caracter personal, protejat de prevederile Regulamentului (UE) nr. 679/2016 și Legii 190/2018

DATE DESPRE IMOBILUL NR. 7033

Oficiul de Cadastru şi Publicitate Imobiliară ALBA
Biroul de Cadastru şi Publicitate Imobiliară Aiud

A. Partea I. Descrierea imobilului

TEREN Extravilan

Adresa: Jud. Alba

Nr. Crt	Nr cadastral Nr. topografic	Suprafaţa* (mp)	Observaţii / Referinţe
A1		3.327	Sector cadastral:49 Teren neimprejmuit; Se identifica cu parte din CF 50 nr.top. 3186/1, 3186/2

B. Partea II. Proprietari şi acte

Inscrieri privitoare la dreptul de proprietate şi alte drepturi reale		Referinţe
1 / 01/05/2025		
Act Normativ nr. 7, din 13/03/1996 emis de Parlamentul Romaniei (lege);		
B1	Intabulare, drept de PROPRIETATE, dobandit prin Lege, cota actuala 1/1	A1
	1) **NEIDENTIFICAT NEIDENTIFICAT**	
Act Administrativ nr. 2657, din 15/05/2025 emis de COMUNA STREMȚ (adeverinta);		
B2	Se noteaza posesia faptica in favoarea lui	A1
	1) **BUTA IONEL**	

C. Partea III. SARCINI .

Inscrieri privind dezmembramintele dreptului de proprietate, drepturi reale de garanţie şi sarcini	Referinţe
NU SUNT	

Anexa Nr. 1 La Partea I

Teren

Nr cadastral	Suprafaţa (mp)*	Observaţii / Referinţe
	3.327	Se identifica cu parte din CF 50 nr.top. 3186/1, 3186/2

* Suprafaţa este determinată in planul de proiecţie Stereo 70.

DETALII LINIARE IMOBIL

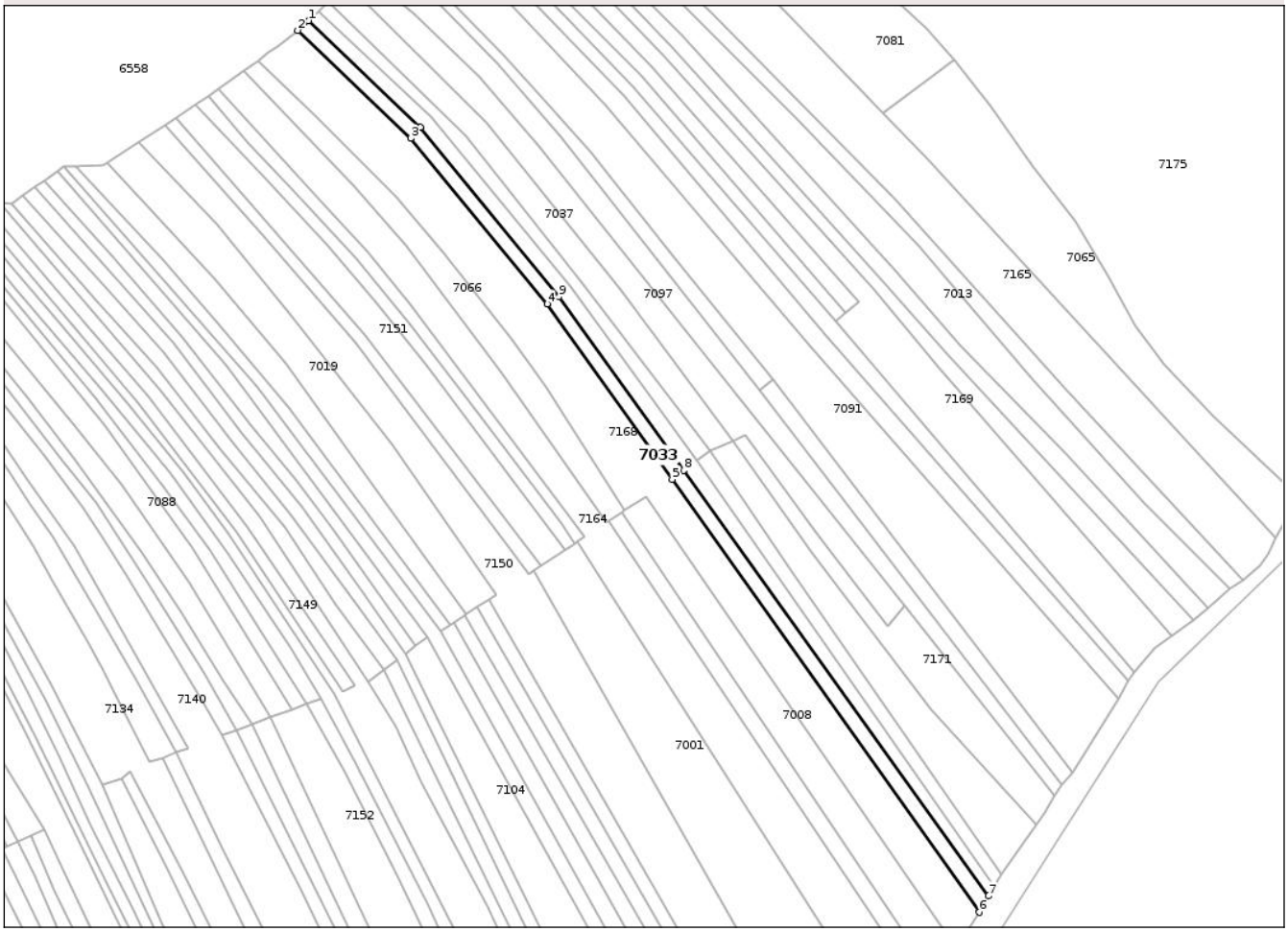

Date referitoare la teren

Crt	Categorie folosință	Intra vilan	Suprafaţa (mp)	Tarla	Parcelă	Nr. topo	Observaţii / Referinţe
1	arabil	NU	3.327	-	-	-	

Lungime Segmente
1) Valorile lungimilor segmentelor sunt obţinute din proiecţie în plan.

Punct început	X / Y	Punct sfârşit	X / Y	Lungime segment (** (m)
1	395.379,441 530.312,984	2	395.374,697 530.308,667	6.414
2	395.374,697 530.308,667	3	395.425,136 530.260,401	69.812
3	395.425,136 530.260,401	4	395.486,191 530.186,533	95.834
4	395.486,191 530.186,533	5	395.542,126 530.108,159	96.287
5	395.542,126 530.108,159	6	395.679,362 529.914,875	237.049

Document care conține date cu caracter personal, protejat de prevederile Regulamentului (UE) nr. 679/2016 și Legii 190/2018

Punct început	X / Y	Punct sfârşit	X / Y	Lungime segment (** (m)
6	395.679,362 529.914,875	7	395.683,461 529.922,094	8.302
7	395.683,461 529.922,094	8	395.547,313 530.112,152	233.791
8	395.547,313 530.112,152	9	395.491,476 530.189,731	95.584
9	395.491,476 530.189,731	10	395.429,5 530.265,326	97.753
10	395.429,5 530.265,326	1	395.379,441 530.312,984	69.117

** Lungimile segmentelor sunt determinate în planul de proiecţie Stereo 70 şi sunt rotunjite la 1 milimetru.
*** Distanţa dintre puncte este formată din segmente cumulate ce sunt mai mici decât valoarea 1 milimetru.

Document care conține date cu caracter personal, protejat de prevederile Regulamentului (UE) nr. 679/2016 și Legii 190/2018

DATE DESPRE IMOBILUL NR. 7034

Oficiul de Cadastru şi Publicitate Imobiliară ALBA
Biroul de Cadastru şi Publicitate Imobiliară Aiud

A. Partea I. Descrierea imobilului

TEREN Extravilan

Adresa: Jud. Alba

Nr. Crt	Nr cadastral Nr. topografic	Suprafaţa* (mp)	Observaţii / Referinţe
A1		1.408	Sector cadastral:49 Teren neimprejmuit; Se identifica cu parte din CF 1059, nr.top. 3178/2

B. Partea II. Proprietari şi acte

Inscrieri privitoare la dreptul de proprietate şi alte drepturi reale		Referinţe
1 / 01/05/2025		
Act Normativ nr. 7, din 13/03/1996 emis de Parlamentul Romaniei (lege);		
B1	Intabulare, drept de PROPRIETATE, dobandit prin Lege, cota actuala 1/1	A1
	1) **NEIDENTIFICAT NEIDENTIFICAT**	
Act Administrativ nr. 2657, din 15/05/2025 emis de COMUNA STREMȚ (adeverinta);		
B2	Se noteaza posesia faptica in favoarea lui	A1
	1) **POPA IRONIM**	

C. Partea III. SARCINI .

Inscrieri privind dezmembramintele dreptului de proprietate, drepturi reale de garanţie şi sarcini	Referinţe
NU SUNT	

Document care conține date cu caracter personal, protejat de prevederile Regulamentului (UE) nr. 679/2016 și Legii 190/2018

Anexa Nr. 1 La Partea I

Teren

Nr cadastral	Suprafaţa (mp)*	Observaţii / Referinţe
	1.408	Se identifica cu parte din CF 1059, nr.top. 3178/2

* Suprafaţa este determinată in planul de proiecţie Stereo 70.

DETALII LINIARE IMOBIL

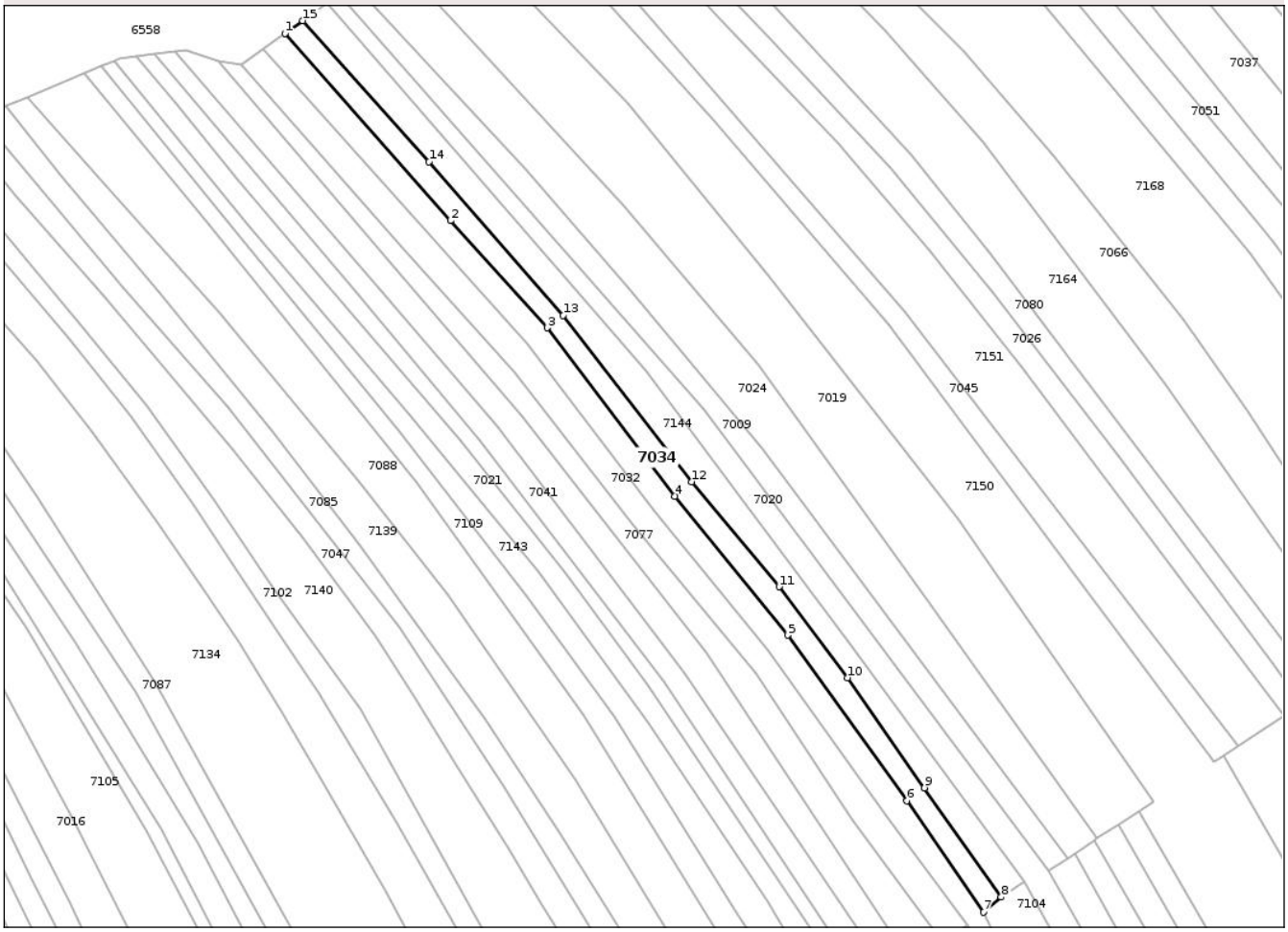

Date referitoare la teren

Crt	Categorie folosință	Intra vilan	Suprafaţa (mp)	Tarla	Parcelă	Nr. topo	Observaţii / Referinţe
1	arabil	NU	1.408	-	-	-	

Lungime Segmente
1) Valorile lungimilor segmentelor sunt obţinute din proiecţie în plan.

Punct început	X / Y	Punct sfârşit	X / Y	Lungime segment (** (m)
1	395.257,182 530.238,568	2	395.296,467 530.194,212	59.253
2	395.296,467 530.194,212	3	395.319,404 530.168,811	34.224
3	395.319,404 530.168,811	4	395.349,717 530.128,91	50.11
4	395.349,717 530.128,91	5	395.376,527 530.095,962	42.478
5	395.376,527 530.095,962	6	395.404,816 530.056,713	48.381

Document care conține date cu caracter personal, protejat de prevederile Regulamentului (UE) nr. 679/2016 și Legii 190/2018

Punct început	X / Y	Punct sfârşit	X / Y	Lungime segment (** (m)
6	395.404,816 530.056,713	7	395.422,946 530.030,277	32.055
7	395.422,946 530.030,277	8	395.427,177 530.033,864	5.547
8	395.427,177 530.033,864	9	395.408,992 530.059,776	31.656
9	395.408,992 530.059,776	10	395.390,683 530.085,846	31.857
10	395.390,683 530.085,846	11	395.374,479 530.107,434	26.993
11	395.374,479 530.107,434	12	395.353,779 530.132,352	32.395
12	395.353,779 530.132,352	13	395.323,238 530.171,775	49.869
13	395.323,238 530.171,775	14	395.291,39 530.208,164	48.358
14	395.291,39 530.208,164	15	395.261,366 530.241,612	44.946
15	395.261,366 530.241,612	1	395.257,182 530.238,568	5.174

** Lungimile segmentelor sunt determinate în planul de proiecţie Stereo 70 şi sunt rotunjite la 1 milimetru.
*** Distanţa dintre puncte este formată din segmente cumulate ce sunt mai mici decât valoarea 1 milimetru.

Document care conține date cu caracter personal, protejat de prevederile Regulamentului (UE) nr. 679/2016 și Legii 190/2018

DATE DESPRE IMOBILUL NR. 7035

Oficiul de Cadastru şi Publicitate Imobiliară ALBA
Biroul de Cadastru şi Publicitate Imobiliară Aiud

A. Partea I. Descrierea imobilului

TEREN Extravilan

Adresa: Jud. Alba

Nr. Crt	Nr cadastral Nr. topografic	Suprafaţa* (mp)	Observaţii / Referinţe
A1		1.546	Sector cadastral:49 Teren neimprejmuit; Se identifica cu parte din CF 444 nr.top. 3187

B. Partea II. Proprietari şi acte

Inscrieri privitoare la dreptul de proprietate şi alte drepturi reale		Referinţe
1 / 01/05/2025		
Act Normativ nr. 7, din 13/03/1996 emis de Parlamentul Romaniei (lege);		
B1	Intabulare, drept de PROPRIETATE, dobandit prin Lege, cota actuala 1/1	A1
	1) **NEIDENTIFICAT NEIDENTIFICAT**	
Act Administrativ nr. 2657, din 15/05/2025 emis de COMUNA STREMȚ (adeverinta);		
B2	Se noteaza posesia faptica in favoarea lui	A1
	1) **POPA IRONIM**	

C. Partea III. SARCINI .

Inscrieri privind dezmembramintele dreptului de proprietate, drepturi reale de garanţie şi sarcini	Referinţe
NU SUNT	

Document care conține date cu caracter personal, protejat de prevederile Regulamentului (UE) nr. 679/2016 și Legii 190/2018

Anexa Nr. 1 La Partea I

Teren

Nr cadastral	Suprafaţa (mp)*	Observaţii / Referinţe
	1.546	Se identifica cu parte din CF 444 nr.top. 3187

* Suprafaţa este determinată in planul de proiecţie Stereo 70.

DETALII LINIARE IMOBIL

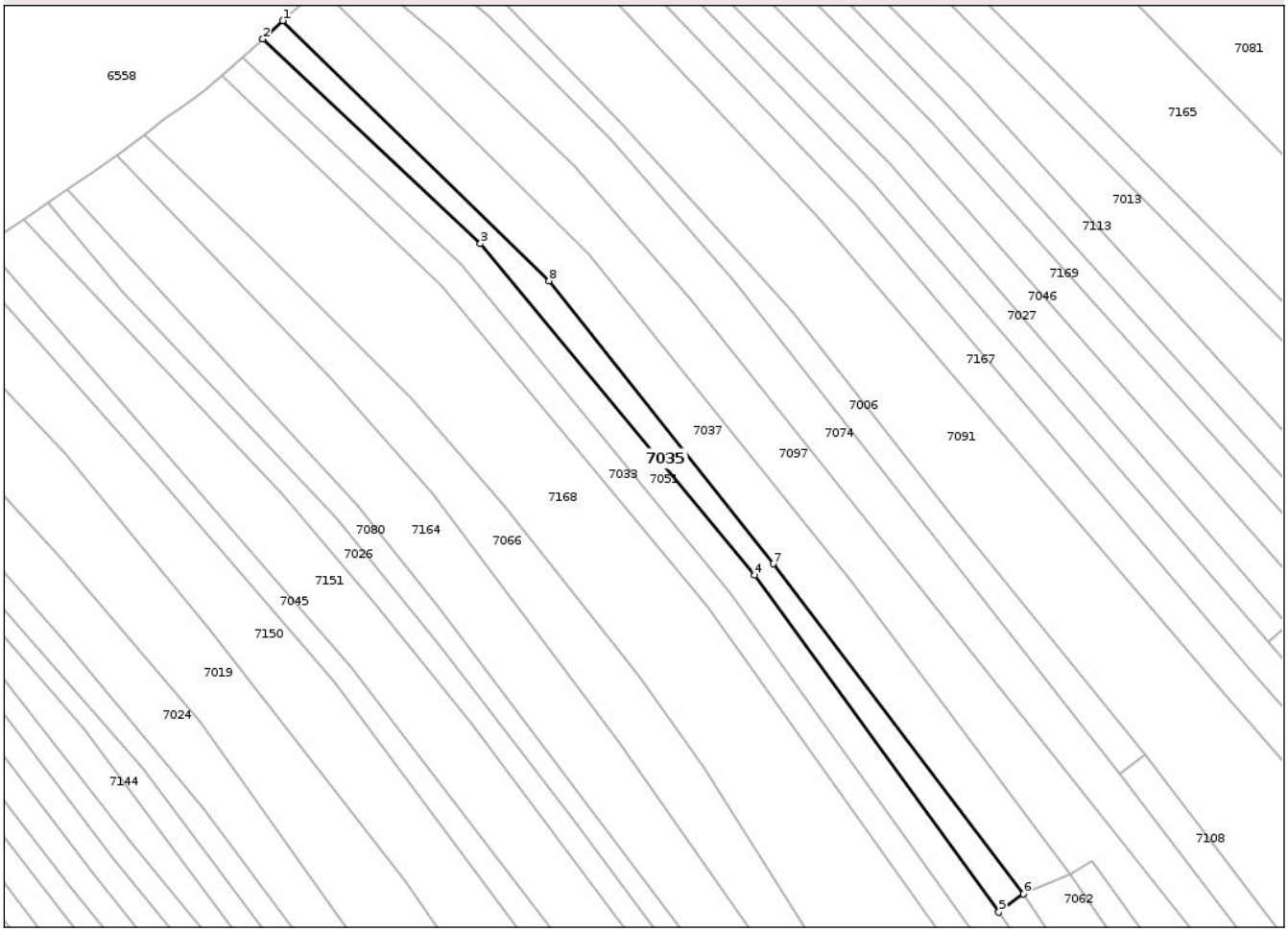

Date referitoare la teren

Crt	Categorie folosință	Intra vilan	Suprafaţa (mp)	Tarla	Parcelă	Nr. topo	Observaţii / Referinţe
1	arabil	NU	1.546	-	-	-	

Lungime Segmente
1) Valorile lungimilor segmentelor sunt obţinute din proiecţie în plan.

Punct început	X / Y	Punct sfârşit	X / Y	Lungime segment (** (m)
1	395.388,589 530.321,308	2	395.383,986 530.317,12	6.223
2	395.383,986 530.317,12	3	395.434,059 530.270,066	68.712
3	395.434,059 530.270,066	4	395.497,055 530.193,936	98.814
4	395.497,055 530.193,936	5	395.553,244 530.116,503	95.672
5	395.553,244 530.116,503	6	395.558,906 530.120,705	7.05

Document care conține date cu caracter personal, protejat de prevederile Regulamentului (UE) nr. 679/2016 și Legii 190/2018

Punct început	X / Y	Punct sfârşit	X / Y	Lungime segment (** (m)
6	395.558,906 530.120,705	7	395.501,458 530.196,565	95.158
7	395.501,458 530.196,565	8	395.449,806 530.261,571	83.028
8	395.449,806 530.261,571	1	395.388,589 530.321,308	85.534

** Lungimile segmentelor sunt determinate în planul de proiecţie Stereo 70 şi sunt rotunjite la 1 milimetru.
*** Distanţa dintre puncte este formată din segmente cumulate ce sunt mai mici decât valoarea 1 milimetru.

Document care conține date cu caracter personal, protejat de prevederile Regulamentului (UE) nr. 679/2016 și Legii 190/2018

DATE DESPRE IMOBILUL NR. 7036

Oficiul de Cadastru şi Publicitate Imobiliară ALBA
Biroul de Cadastru şi Publicitate Imobiliară Aiud

A. Partea I. Descrierea imobilului

TEREN Extravilan

Adresa: Jud. Alba

Nr. Crt	Nr cadastral Nr. topografic	Suprafaţa* (mp)	Observaţii / Referinţe
A1		1.468	Sector cadastral:49 Teren neimprejmuit; Se identifica cu parte din CF 1234, nr.top. 3164a, 3164b

B. Partea II. Proprietari şi acte

Inscrieri privitoare la dreptul de proprietate şi alte drepturi reale		Referinţe
1 / 01/05/2025		
Act Normativ nr. 7, din 13/03/1996 emis de Parlamentul Romaniei (lege);		
B1	Intabulare, drept de PROPRIETATE, dobandit prin Lege, cota actuala 1/1	A1
	1) **NEIDENTIFICAT NEIDENTIFICAT**	
Act Administrativ nr. 2657, din 15/05/2025 emis de COMUNA STREMȚ (adeverinta);		
B2	Se noteaza posesia faptica in favoarea lui	A1
	1) **SUNZUIANĂ IULIANA-DANA**	

C. Partea III. SARCINI .

Inscrieri privind dezmembramintele dreptului de proprietate, drepturi reale de garanţie şi sarcini	Referinţe
NU SUNT	

Anexa Nr. 1 La Partea I

Teren

Nr cadastral	Suprafaţa (mp)*	Observaţii / Referinţe
	1.468	Se identifica cu parte din CF 1234, nr.top. 3164a, 3164b

* Suprafaţa este determinată in planul de proiecţie Stereo 70.

DETALII LINIARE IMOBIL

Date referitoare la teren

Crt	Categorie folosință	Intra vilan	Suprafaţa (mp)	Tarla	Parcelă	Nr. topo	Observaţii / Referinţe
1	arabil	NU	1.468	-	-	-	

Lungime Segmente
1) Valorile lungimilor segmentelor sunt obţinute din proiecţie în plan.

Punct început	X / Y	Punct sfârşit	X / Y	Lungime segment (** (m)
1	395.255,193 529.949,368	2	395.265,891 529.924,921	26.686
2	395.265,891 529.924,921	3	395.286,081 529.883,717	45.885
3	395.286,081 529.883,717	4	395.315,849 529.821,25	69.197
4	395.315,849 529.821,25	5	395.326,665 529.792,667	30.561
5	395.326,665 529.792,667	6	395.334,307 529.757,399	36.086

Document care conține date cu caracter personal, protejat de prevederile Regulamentului (UE) nr. 679/2016 și Legii 190/2018

Punct început	X / Y	Punct sfârşit	X / Y	Lungime segment (** (m)
6	395.334,307 529.757,399	7	395.341,88 529.758,483	7.65
7	395.341,88 529.758,483	8	395.332,304 529.796,484	39.188
8	395.332,304 529.796,484	9	395.326,023 529.815,389	19.921
9	395.326,023 529.815,389	10	395.312,067 529.846,174	33.8
10	395.312,067 529.846,174	11	395.283,465 529.904,746	65.182
11	395.283,465 529.904,746	12	395.268,243 529.936,901	35.577
12	395.268,243 529.936,901	13	395.261,344 529.951,638	16.272
13	395.261,344 529.951,638	1	395.255,193 529.949,368	6.556

** Lungimile segmentelor sunt determinate în planul de proiecţie Stereo 70 şi sunt rotunjite la 1 milimetru.
*** Distanţa dintre puncte este formată din segmente cumulate ce sunt mai mici decât valoarea 1 milimetru.

Document care conține date cu caracter personal, protejat de prevederile Regulamentului (UE) nr. 679/2016 și Legii 190/2018

DATE DESPRE IMOBILUL NR. 7037

Oficiul de Cadastru şi Publicitate Imobiliară ALBA
Biroul de Cadastru şi Publicitate Imobiliară Aiud

A. Partea I. Descrierea imobilului

TEREN Extravilan

Adresa: Jud. Alba

Nr. Crt	Nr cadastral Nr. topografic	Suprafaţa* (mp)	Observaţii / Referinţe
A1		3.004	Sector cadastral:49 Teren neimprejmuit; Se identifica cu parte din CF 665 nr.top. 3188a, 3188b

B. Partea II. Proprietari şi acte

Inscrieri privitoare la dreptul de proprietate şi alte drepturi reale		Referinţe
1 / 01/05/2025		
Act Normativ nr. 7, din 13/03/1996 emis de Parlamentul Romaniei (lege);		
B1	Intabulare, drept de PROPRIETATE, dobandit prin Lege, cota actuala 1/1	A1
	1) **NEIDENTIFICAT NEIDENTIFICAT**	
Act Administrativ nr. 2657, din 15/05/2025 emis de COMUNA STREMȚ (adeverinta);		
B2	Se noteaza posesia faptica in favoarea lui	A1
	1) **RADU SILVIA**	

C. Partea III. SARCINI .

Inscrieri privind dezmembramintele dreptului de proprietate, drepturi reale de garanţie şi sarcini	Referinţe
NU SUNT	

Anexa Nr. 1 La Partea I

Teren

Nr cadastral	Suprafaţa (mp)*	Observaţii / Referinţe
	3.004	Se identifica cu parte din CF 665 nr.top. 3188a, 3188b

* Suprafaţa este determinată in planul de proiecţie Stereo 70.

DETALII LINIARE IMOBIL

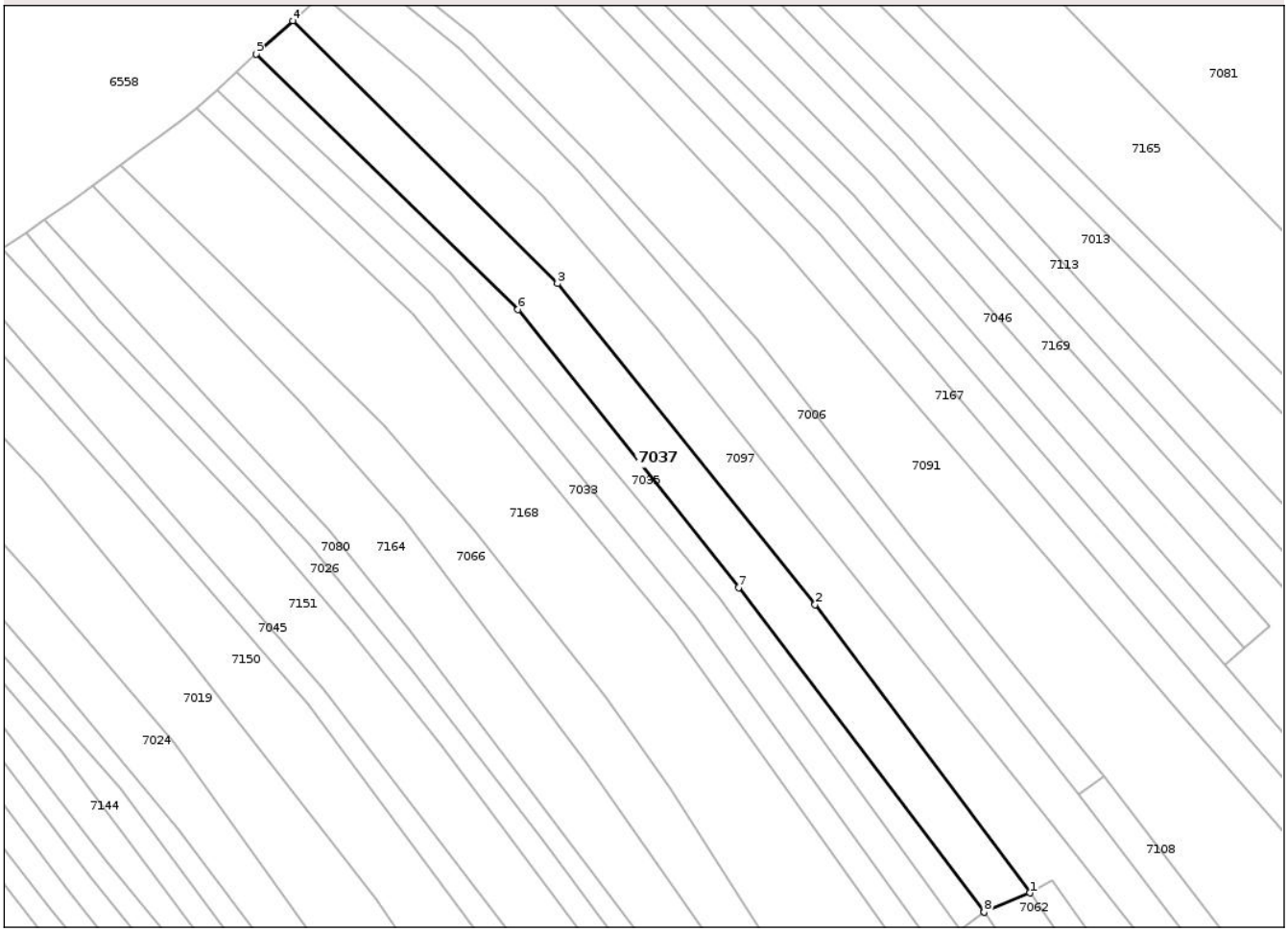

Date referitoare la teren

Crt	Categorie folosință	Intra vilan	Suprafaţa (mp)	Tarla	Parcelă	Nr. topo	Observaţii / Referinţe
1	arabil	NU	3.004	-	-	-	

Lungime Segmente
1) Valorile lungimilor segmentelor sunt obţinute din proiecţie în plan.

Punct început	X / Y	Punct sfârşit	X / Y	Lungime segment (** (m)
1	395.569,582 530.125,215	2	395.519,325 530.192,563	84.032
2	395.519,325 530.192,563	3	395.459,024 530.267,61	96.272
3	395.459,024 530.267,61	4	395.397,126 530.329,077	87.232
4	395.397,126 530.329,077	5	395.388,589 530.321,308	11.543
5	395.388,589 530.321,308	6	395.449,806 530.261,571	85.534

Document care conține date cu caracter personal, protejat de prevederile Regulamentului (UE) nr. 679/2016 și Legii 190/2018

Punct început	X / Y	Punct sfârşit	X / Y	Lungime segment (** (m)
6	395.449,806 530.261,571	7	395.501,458 530.196,565	83.028
7	395.501,458 530.196,565	8	395.558,906 530.120,705	95.158
8	395.558,906 530.120,705	9	395.558,909 530.120,7	0.006
9	395.558,909 530.120,7	1	395.569,582 530.125,215	11.588

** Lungimile segmentelor sunt determinate în planul de proiecţie Stereo 70 şi sunt rotunjite la 1 milimetru.
*** Distanţa dintre puncte este formată din segmente cumulate ce sunt mai mici decât valoarea 1 milimetru.

DATE DESPRE IMOBILUL NR. 7038

Oficiul de Cadastru şi Publicitate Imobiliară ALBA
Biroul de Cadastru şi Publicitate Imobiliară Aiud

A. Partea I. Descrierea imobilului

TEREN Extravilan

Adresa: Jud. Alba

Nr. Crt	Nr cadastral Nr. topografic	Suprafaţa* (mp)	Observaţii / Referinţe
A1		1.453	Sector cadastral:49 Teren neimprejmuit; Se identifica cu parte din CF 976, nr.top. 3160

B. Partea II. Proprietari şi acte

Inscrieri privitoare la dreptul de proprietate şi alte drepturi reale		Referinţe
1 / 01/05/2025		
Act Normativ nr. 7, din 13/03/1996 emis de Parlamentul Romaniei (lege);		
B1	Intabulare, drept de PROPRIETATE, dobandit prin Lege, cota actuala 1/1	A1
	1) **NEIDENTIFICAT NEIDENTIFICAT**	
Act Administrativ nr. 2657, din 15/05/2025 emis de COMUNA STREMȚ (adeverinta);		
B2	Se noteaza posesia faptica in favoarea lui	A1
	1) **GALDEA MONICA**	

C. Partea III. SARCINI .

Inscrieri privind dezmembramintele dreptului de proprietate, drepturi reale de garanţie şi sarcini	Referinţe
NU SUNT	

Anexa Nr. 1 La Partea I

Teren

Nr cadastral	Suprafaţa (mp)*	Observaţii / Referinţe
	1.453	Se identifica cu parte din CF 976, nr.top. 3160

* Suprafaţa este determinată in planul de proiecţie Stereo 70.

DETALII LINIARE IMOBIL

Date referitoare la teren

Crt	Categorie folosință	Intra vilan	Suprafaţa (mp)	Tarla	Parcelă	Nr. topo	Observaţii / Referinţe
1	arabil	NU	1.453	-	-	-	

Lungime Segmente
1) Valorile lungimilor segmentelor sunt obţinute din proiecţie în plan.

Punct început	X / Y	Punct sfârşit	X / Y	Lungime segment (** (m)
1	395.076,016 530.182,977	2	395.072,22 530.179,736	4.991
2	395.072,22 530.179,736	3	395.074,501 530.175,234	5.047
3	395.074,501 530.175,234	4	395.094,221 530.147,09	34.365
4	395.094,221 530.147,09	5	395.112,251 530.119,774	32.73
5	395.112,251 530.119,774	6	395.131,016 530.083,913	40.474

Document care conține date cu caracter personal, protejat de prevederile Regulamentului (UE) nr. 679/2016 și Legii 190/2018

Punct început	X / Y	Punct sfârşit	X / Y	Lungime segment (** (m)
6	395.131,016 530.083,913	7	395.147,292 530.052,128	35.71
7	395.147,292 530.052,128	8	395.171,313 529.999,846	57.537
8	395.171,313 529.999,846	9	395.188,3 529.961,132	42.276
9	395.188,3 529.961,132	10	395.194,218 529.962,982	6.2
10	395.194,218 529.962,982	11	395.170,072 530.015,492	57.796
11	395.170,072 530.015,492	12	395.162,529 530.032,288	18.413
12	395.162,529 530.032,288	13	395.154,655 530.050,691	20.016
13	395.154,655 530.050,691	14	395.137,632 530.083,637	37.083
14	395.137,632 530.083,637	15	395.125,002 530.109,782	29.036
15	395.125,002 530.109,782	16	395.109,995 530.134,506	28.922
16	395.109,995 530.134,506	17	395.090,023 530.163,081	34.863
17	395.090,023 530.163,081	1	395.076,016 530.182,977	24.332

** Lungimile segmentelor sunt determinate în planul de proiecţie Stereo 70 şi sunt rotunjite la 1 milimetru.
*** Distanţa dintre puncte este formată din segmente cumulate ce sunt mai mici decât valoarea 1 milimetru.

Document care conține date cu caracter personal, protejat de prevederile Regulamentului (UE) nr. 679/2016 și Legii 190/2018

DATE DESPRE IMOBILUL NR. 7039

Oficiul de Cadastru şi Publicitate Imobiliară ALBA
Biroul de Cadastru şi Publicitate Imobiliară Aiud

A. Partea I. Descrierea imobilului

TEREN Extravilan

Adresa: Jud. Alba

Nr. Crt	Nr cadastral Nr. topografic	Suprafaţa* (mp)	Observaţii / Referinţe
A1		1.624	Sector cadastral:49 Teren neimprejmuit; Se identifica cu parte din CF 285 nr.top. 3179/1

B. Partea II. Proprietari şi acte

Inscrieri privitoare la dreptul de proprietate şi alte drepturi reale		Referinţe
1 / 01/05/2025		
Act Normativ nr. 7, din 13/03/1996 emis de Parlamentul Romaniei (lege);		
B1	Intabulare, drept de PROPRIETATE, dobandit prin Lege, cota actuala 1/1	A1
	1) **NEIDENTIFICAT NEIDENTIFICAT**	
Act Administrativ nr. 2657, din 15/05/2025 emis de COMUNA STREMȚ (adeverinta);		
B2	Se noteaza posesia faptica in favoarea lui	A1
	1) **ZAMĂ IOAN**	

C. Partea III. SARCINI .

Inscrieri privind dezmembramintele dreptului de proprietate, drepturi reale de garanţie şi sarcini	Referinţe
NU SUNT	

Anexa Nr. 1 La Partea I

Teren

Nr cadastral	Suprafaţa (mp)*	Observaţii / Referinţe
	1.624	Se identifica cu parte din CF 285 nr.top. 3179/1

* Suprafaţa este determinată in planul de proiecţie Stereo 70.

DETALII LINIARE IMOBIL

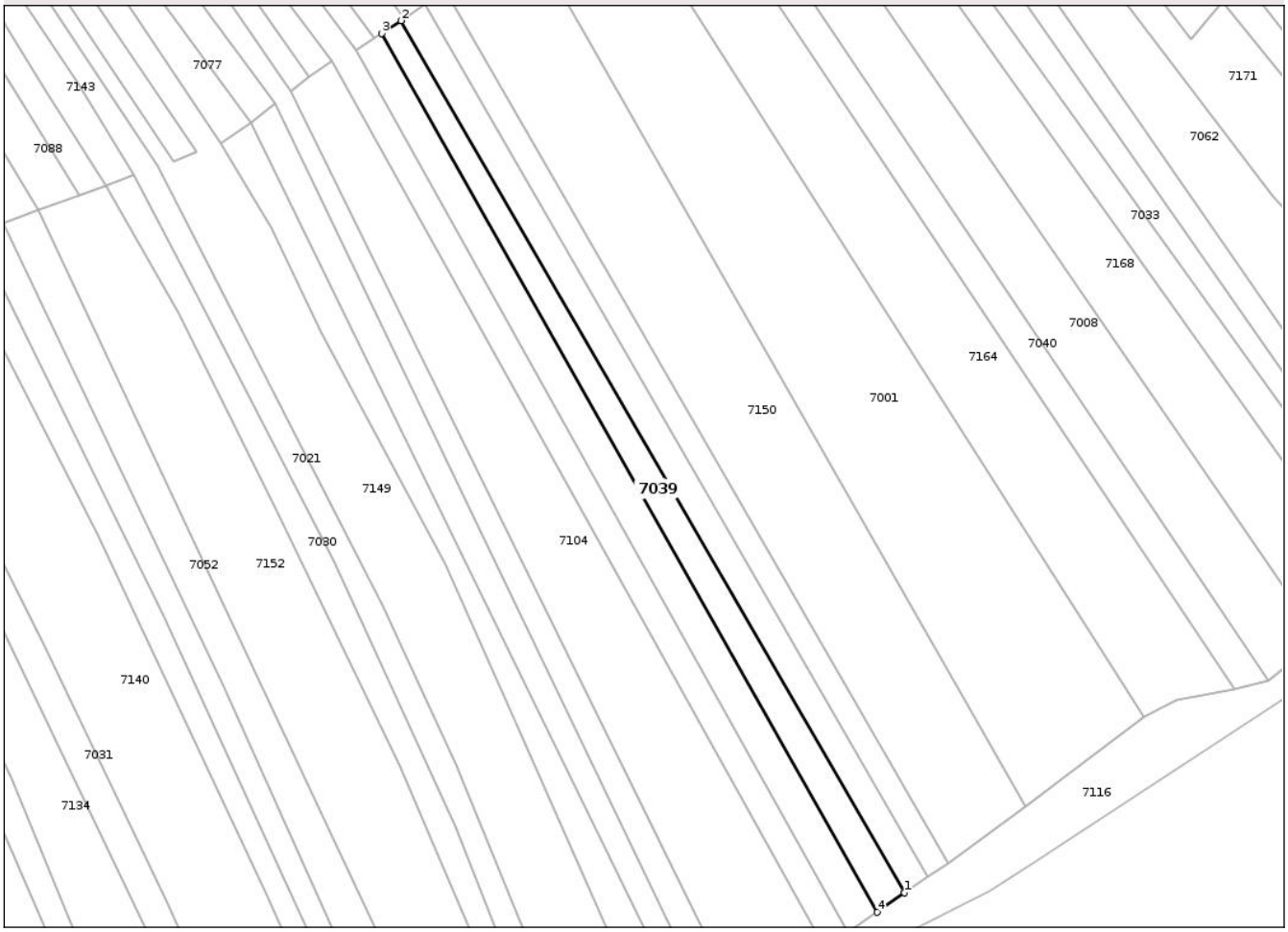

Date referitoare la teren

Crt	Categorie folosință	Intra vilan	Suprafaţa (mp)	Tarla	Parcelă	Nr. topo	Observaţii / Referinţe
1	arabil	NU	1.624	-	-	-	

Lungime Segmente
1) Valorile lungimilor segmentelor sunt obţinute din proiecţie în plan.

Punct început	X / Y	Punct sfârşit	X / Y	Lungime segment (** (m)
1	395.569,682 529.838,867	2	395.449,213 530.047,235	240.687
2	395.449,213 530.047,235	3	395.444,608 530.044,216	5.506
3	395.444,608 530.044,216	4	395.563,129 529.834,239	241.117
4	395.563,129 529.834,239	1	395.569,682 529.838,867	8.022

**** Lungimile segmentelor sunt determinate în planul de proiecţie Stereo 70 şi sunt rotunjite la 1 milimetru.**

Document care conține date cu caracter personal, protejat de prevederile Regulamentului (UE) nr. 679/2016 și Legii 190/2018

***** Distanţa dintre puncte este formată din segmente cumulate ce sunt mai mici decât valoarea 1 milimetru.**

DATE DESPRE IMOBILUL NR. 7040

Oficiul de Cadastru şi Publicitate Imobiliară ALBA
Biroul de Cadastru şi Publicitate Imobiliară Aiud

A. Partea I. Descrierea imobilului

TEREN Extravilan

Adresa: Jud. Alba

Nr. Crt	Nr cadastral Nr. topografic	Suprafaţa* (mp)	Observaţii / Referinţe
A1		1.786	Sector cadastral:49 Teren neimprejmuit; Se identifica cu parte din CF 796 nr.top. 3184/1, 3184/2

B. Partea II. Proprietari şi acte

Inscrieri privitoare la dreptul de proprietate şi alte drepturi reale		Referinţe
1 / 01/05/2025		
Act Normativ nr. 7, din 13/03/1996 emis de Parlamentul Romaniei (lege);		
B1	Intabulare, drept de PROPRIETATE, dobandit prin Lege, cota actuala 1/1	A1
	1) **NEIDENTIFICAT NEIDENTIFICAT**	
Act Administrativ nr. 2657, din 15/05/2025 emis de COMUNA STREMȚ (adeverinta);		
B2	Se noteaza posesia faptica in favoarea lui	A1
	1) **ZAMĂ IOAN**	

C. Partea III. SARCINI .

Inscrieri privind dezmembramintele dreptului de proprietate, drepturi reale de garanţie şi sarcini	Referinţe
NU SUNT	

Anexa Nr. 1 La Partea I

Teren

Nr cadastral	Suprafaţa (mp)*	Observaţii / Referinţe
	1.786	Se identifica cu parte din CF 796 nr.top. 3184/1, 3184/2

* Suprafaţa este determinată in planul de proiecţie Stereo 70.

DETALII LINIARE IMOBIL

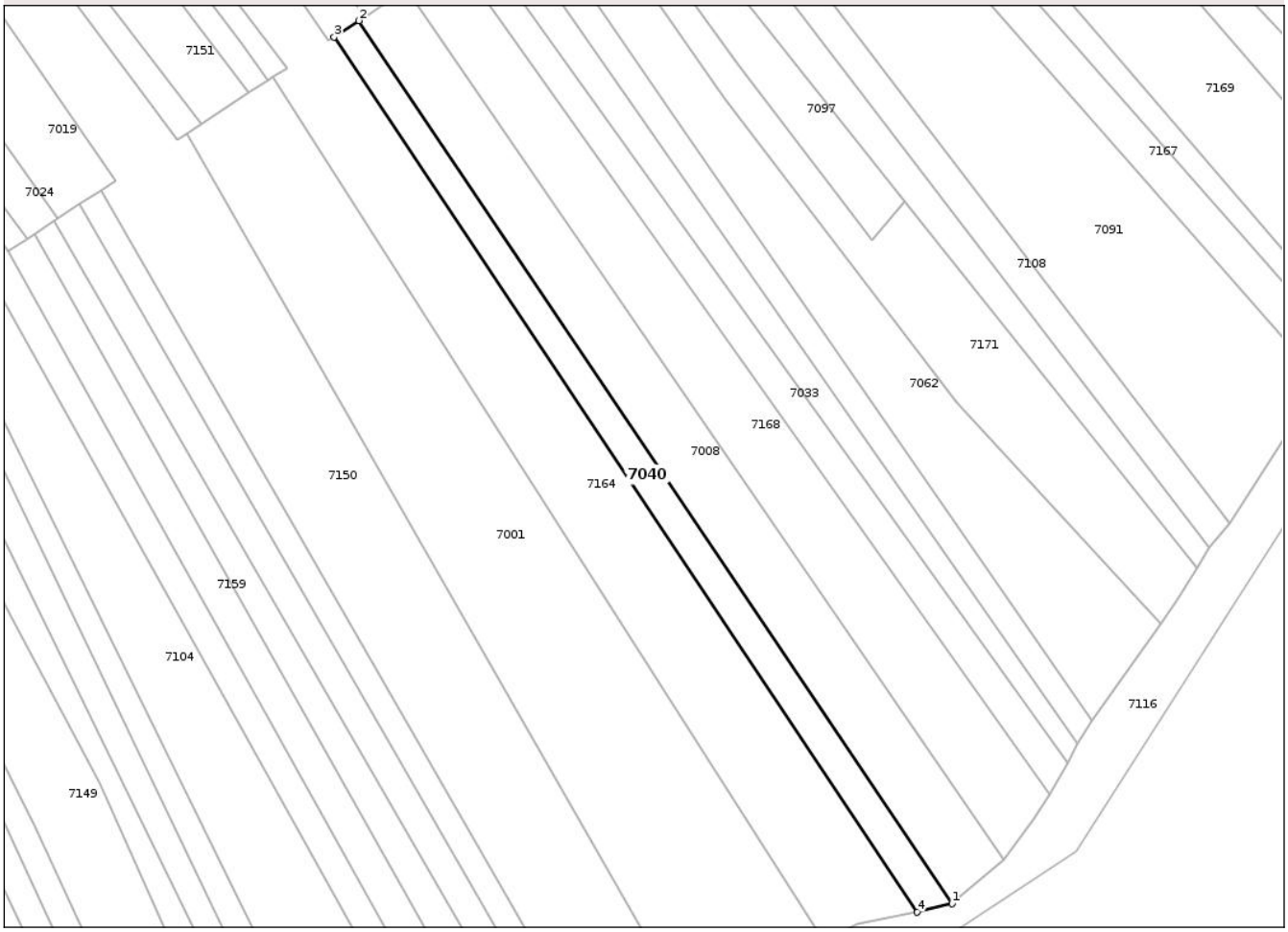

Date referitoare la teren

Crt	Categorie folosință	Intra vilan	Suprafaţa (mp)	Tarla	Parcelă	Nr. topo	Observaţii / Referinţe
1	arabil	NU	1.786	-	-	-	

Lungime Segmente
1) Valorile lungimilor segmentelor sunt obţinute din proiecţie în plan.

Punct început	X / Y	Punct sfârşit	X / Y	Lungime segment (** (m)
1	395.656,709 529.889,58	2	395.519,667 530.093,432	245.634
2	395.519,667 530.093,432	3	395.513,916 530.089,662	6.876
3	395.513,916 530.089,662	4	395.648,7 529.887,613	242.879
4	395.648,7 529.887,613	1	395.656,709 529.889,58	8.247

**** Lungimile segmentelor sunt determinate în planul de proiecţie Stereo 70 şi sunt rotunjite la 1 milimetru.**

Document care conține date cu caracter personal, protejat de prevederile Regulamentului (UE) nr. 679/2016 și Legii 190/2018

***** Distanţa dintre puncte este formată din segmente cumulate ce sunt mai mici decât valoarea 1 milimetru.**

DATE DESPRE IMOBILUL NR. 7041

Oficiul de Cadastru şi Publicitate Imobiliară ALBA
Biroul de Cadastru şi Publicitate Imobiliară Aiud

A. Partea I. Descrierea imobilului

TEREN Extravilan

Adresa: Jud. Alba

Nr. Crt	Nr cadastral Nr. topografic	Suprafaţa* (mp)	Observaţii / Referinţe
A1		1.420	Sector cadastral:49 Teren neimprejmuit; Se identifica cu parte din CF 478, nr.top. 3176

B. Partea II. Proprietari şi acte

Inscrieri privitoare la dreptul de proprietate şi alte drepturi reale		Referinţe
1 / 01/05/2025		
Act Normativ nr. 7, din 13/03/1996 emis de Parlamentul Romaniei (lege);		
B1	Intabulare, drept de PROPRIETATE, dobandit prin Lege, cota actuala 1/1	A1
	1) **NEIDENTIFICAT NEIDENTIFICAT**	
Act Administrativ nr. 2657, din 15/05/2025 emis de COMUNA STREMȚ (adeverinta);		
B2	Se noteaza posesia faptica in favoarea lui	A1
	1) **BERCEA PETRU**	

C. Partea III. SARCINI .

Inscrieri privind dezmembramintele dreptului de proprietate, drepturi reale de garanţie şi sarcini	Referinţe
NU SUNT	

Anexa Nr. 1 La Partea I

Teren

Nr cadastral	Suprafaţa (mp)*	Observaţii / Referinţe
	1.420	Se identifica cu parte din CF 478, nr.top. 3176

* Suprafaţa este determinată in planul de proiecţie Stereo 70.

DETALII LINIARE IMOBIL

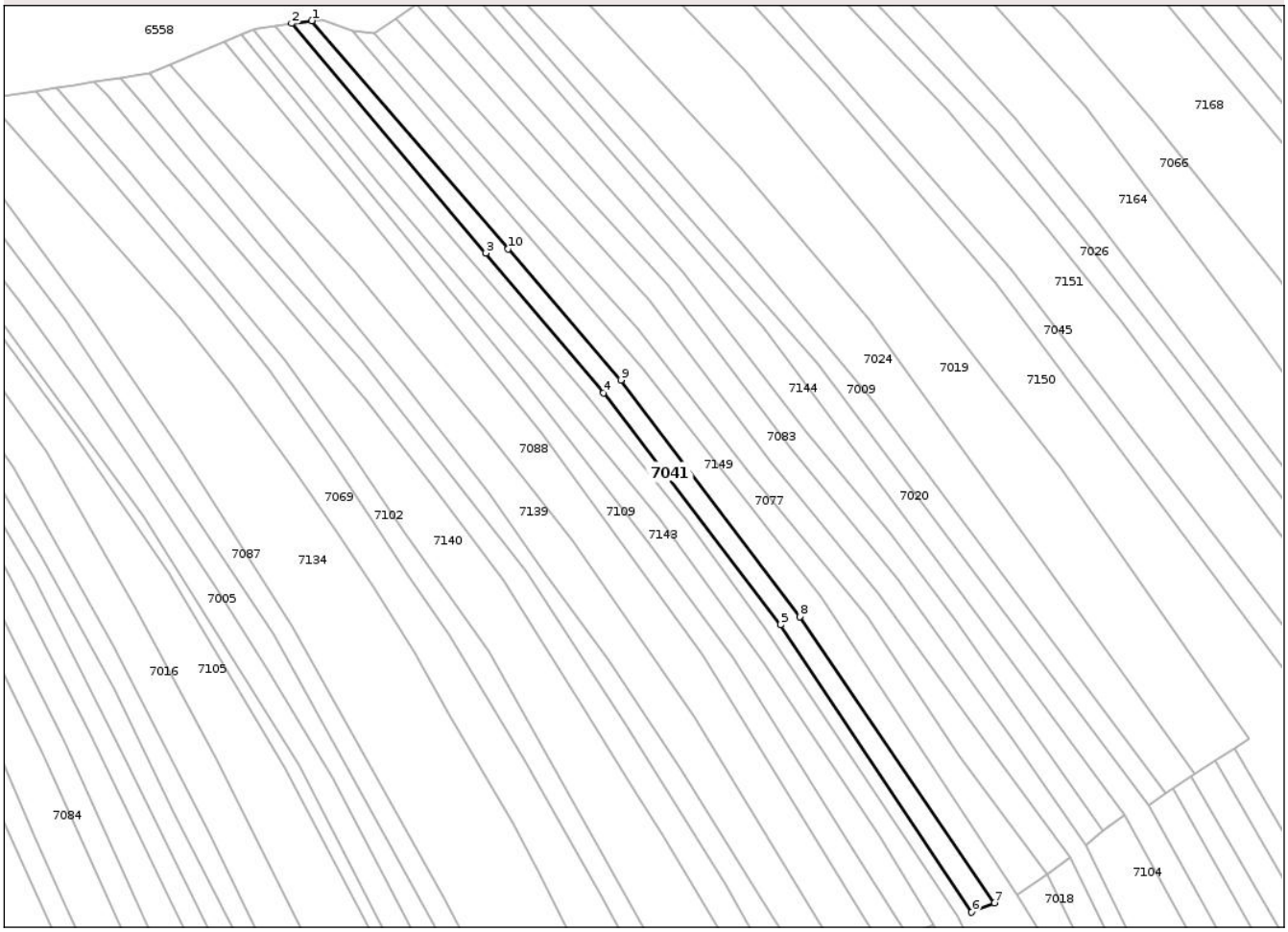

Date referitoare la teren

Crt	Categorie folosință	Intra vilan	Suprafaţa (mp)	Tarla	Parcelă	Nr. topo	Observaţii / Referinţe
1	arabil	NU	1.420	-	-	-	

Lungime Segmente
1) Valorile lungimilor segmentelor sunt obţinute din proiecţie în plan.

Punct început	X / Y	Punct sfârşit	X / Y	Lungime segment (** (m)
1	395.231,191 530.234,338	2	395.226,123 530.233,657	5.113
2	395.226,123 530.233,657	3	395.274,319 530.176,835	74.509
3	395.274,319 530.176,835	4	395.303,444 530.142,157	45.286
4	395.303,444 530.142,157	5	395.347,324 530.084,792	72.223
5	395.347,324 530.084,792	6	395.394,723 530.013,622	85.51

Document care conține date cu caracter personal, protejat de prevederile Regulamentului (UE) nr. 679/2016 și Legii 190/2018

Punct început	X / Y	Punct sfârşit	X / Y	Lungime segment (** (m)
6	395.394,723 530.013,622	7	395.400,406 530.015,953	6.143
7	395.400,406 530.015,953	8	395.352,102 530.086,828	85.771
8	395.352,102 530.086,828	9	395.307,726 530.145,381	73.469
9	395.307,726 530.145,381	10	395.279,844 530.177,821	42.776
10	395.279,844 530.177,821	1	395.231,191 530.234,338	74.574

** Lungimile segmentelor sunt determinate în planul de proiecţie Stereo 70 şi sunt rotunjite la 1 milimetru.
*** Distanţa dintre puncte este formată din segmente cumulate ce sunt mai mici decât valoarea 1 milimetru.

Document care conține date cu caracter personal, protejat de prevederile Regulamentului (UE) nr. 679/2016 și Legii 190/2018

DATE DESPRE IMOBILUL NR. 7043

Oficiul de Cadastru şi Publicitate Imobiliară ALBA
Biroul de Cadastru şi Publicitate Imobiliară Aiud

A. Partea I. Descrierea imobilului

TEREN Extravilan

Adresa: Jud. Alba

Nr. Crt	Nr cadastral Nr. topografic	Suprafaţa* (mp)	Observaţii / Referinţe
A1		1.369	Sector cadastral:49 Teren neimprejmuit; Se identifica cu parte din CF 154, nr.top. 3161

B. Partea II. Proprietari şi acte

Inscrieri privitoare la dreptul de proprietate şi alte drepturi reale		Referinţe
1 / 01/05/2025		
Act Normativ nr. 7, din 13/03/1996 emis de Parlamentul Romaniei (lege);		
B1	Intabulare, drept de PROPRIETATE, dobandit prin Lege, cota actuala 1/1	A1
	1) **NEIDENTIFICAT NEIDENTIFICAT**	
Act Administrativ nr. 2657, din 15/05/2025 emis de COMUNA STREMȚ (adeverinta);		
B2	Se noteaza posesia faptica in favoarea lui	A1
	1) **DAN ADRIAN-SABIN**	

C. Partea III. SARCINI .

Inscrieri privind dezmembramintele dreptului de proprietate, drepturi reale de garanţie şi sarcini	Referinţe
NU SUNT	

Anexa Nr. 1 La Partea I

Teren

Nr cadastral	Suprafaţa (mp)*	Observaţii / Referinţe
	1.369	Se identifica cu parte din CF 154, nr.top. 3161

* Suprafaţa este determinată in planul de proiecţie Stereo 70.

DETALII LINIARE IMOBIL

Date referitoare la teren

Crt	Categorie folosință	Intra vilan	Suprafaţa (mp)	Tarla	Parcelă	Nr. topo	Observaţii / Referinţe
1	arabil	NU	1.369	-	-	-	

Lungime Segmente
1) Valorile lungimilor segmentelor sunt obţinute din proiecţie în plan.

Punct început	X / Y	Punct sfârşit	X / Y	Lungime segment (** (m)
1	395.228,879 529.936,584	2	395.224,395 529.934,635	4.889
2	395.224,395 529.934,635	3	395.239,306 529.901,751	36.107
3	395.239,306 529.901,751	4	395.257,198 529.861,796	43.778
4	395.257,198 529.861,796	5	395.268,91 529.835,554	28.736
5	395.268,91 529.835,554	6	395.279,613 529.808,151	29.42

Document care conține date cu caracter personal, protejat de prevederile Regulamentului (UE) nr. 679/2016 și Legii 190/2018

Punct început	X / Y	Punct sfârşit	X / Y	Lungime segment (** (m)
6	395.279,613 529.808,151	7	395.288,308 529.783,167	26.453
7	395.288,308 529.783,167	8	395.294,983 529.759,334	24.751
8	395.294,983 529.759,334	9	395.303,939 529.758,123	9.037
9	395.303,939 529.758,123	10	395.294,361 529.789,719	33.015
10	395.294,361 529.789,719	11	395.282,503 529.821,372	33.802
11	395.282,503 529.821,372	12	395.271,05 529.848,566	29.507
12	395.271,05 529.848,566	13	395.257,377 529.880,42	34.664
13	395.257,377 529.880,42	14	395.240,596 529.913,538	37.126
14	395.240,596 529.913,538	1	395.228,879 529.936,584	25.854

** Lungimile segmentelor sunt determinate în planul de proiecţie Stereo 70 şi sunt rotunjite la 1 milimetru.
*** Distanţa dintre puncte este formată din segmente cumulate ce sunt mai mici decât valoarea 1 milimetru.

Document care conține date cu caracter personal, protejat de prevederile Regulamentului (UE) nr. 679/2016 și Legii 190/2018

DATE DESPRE IMOBILUL NR. 7044

Oficiul de Cadastru şi Publicitate Imobiliară ALBA
Biroul de Cadastru şi Publicitate Imobiliară Aiud

A. Partea I. Descrierea imobilului

TEREN Extravilan

Adresa: Jud. Alba

Nr. Crt	Nr cadastral Nr. topografic	Suprafaţa* (mp)	Observaţii / Referinţe
A1		1.423	Sector cadastral:49 Teren neimprejmuit; Se identifica cu parte din CF 1, nr.top. 3172

B. Partea II. Proprietari şi acte

Inscrieri privitoare la dreptul de proprietate şi alte drepturi reale		Referinţe
1 / 01/05/2025		
Act Normativ nr. 7, din 13/03/1996 emis de Parlamentul Romaniei (lege);		
B1	Intabulare, drept de PROPRIETATE, dobandit prin Lege, cota actuala 1/1	A1
	1) **NEIDENTIFICAT NEIDENTIFICAT**	
Act Administrativ nr. 2657, din 15/05/2025 emis de COMUNA STREMȚ (adeverinta);		
B2	Se noteaza posesia faptica in favoarea lui	A1
	1) **DAN ADRIAN-SABIN**	

C. Partea III. SARCINI .

Inscrieri privind dezmembramintele dreptului de proprietate, drepturi reale de garanţie şi sarcini	Referinţe
NU SUNT	

Anexa Nr. 1 La Partea I

Teren

Nr cadastral	Suprafaţa (mp)*	Observaţii / Referinţe
	1.423	Se identifica cu parte din CF 1, nr.top. 3172

* Suprafaţa este determinată in planul de proiecţie Stereo 70.

DETALII LINIARE IMOBIL

Date referitoare la teren

Crt	Categorie folosință	Intra vilan	Suprafaţa (mp)	Tarla	Parcelă	Nr. topo	Observaţii / Referinţe
1	arabil	NU	1.423	-	-	-	

Lungime Segmente
1) Valorile lungimilor segmentelor sunt obţinute din proiecţie în plan.

Punct început	X / Y	Punct sfârşit	X / Y	Lungime segment (** (m)
1	395.448,322 529.783,594	2	395.392,631 529.904,951	133.525
2	395.392,631 529.904,951	3	395.347,455 529.996,36	101.963
3	395.347,455 529.996,36	4	395.341,025 529.993,987	6.853
4	395.341,025 529.993,987	5	395.376,583 529.924,425	78.123
5	395.376,583 529.924,425	6	395.417,536 529.837,756	95.858

Document care conține date cu caracter personal, protejat de prevederile Regulamentului (UE) nr. 679/2016 și Legii 190/2018

Punct început	X / Y	Punct sfârşit	X / Y	Lungime segment (** (m)
6	395.417,536 529.837,756	7	395.441,761 529.781,665	61.098
7	395.441,761 529.781,665	1	395.448,322 529.783,594	6.839

** Lungimile segmentelor sunt determinate în planul de proiecţie Stereo 70 şi sunt rotunjite la 1 milimetru.
*** Distanţa dintre puncte este formată din segmente cumulate ce sunt mai mici decât valoarea 1 milimetru.

Document care conține date cu caracter personal, protejat de prevederile Regulamentului (UE) nr. 679/2016 și Legii 190/2018

DATE DESPRE IMOBILUL NR. 7045

Oficiul de Cadastru şi Publicitate Imobiliară ALBA
Biroul de Cadastru şi Publicitate Imobiliară Aiud

A. Partea I. Descrierea imobilului

TEREN Extravilan

Adresa: Jud. Alba

Nr. Crt	Nr cadastral Nr. topografic	Suprafaţa* (mp)	Observaţii / Referinţe
A1		1.419	Sector cadastral:49 Teren neimprejmuit; Se identifica cu parte din CF 1017 nr.top. 3181

B. Partea II. Proprietari şi acte

Inscrieri privitoare la dreptul de proprietate şi alte drepturi reale		Referinţe
1 / 01/05/2025		
Act Normativ nr. 7, din 13/03/1996 emis de Parlamentul Romaniei (lege);		
B1	Intabulare, drept de PROPRIETATE, dobandit prin Lege, cota actuala 1/1	A1
	1) **NEIDENTIFICAT NEIDENTIFICAT**	
Act Administrativ nr. 2657, din 15/05/2025 emis de COMUNA STREMȚ (adeverinta);		
B2	Se noteaza posesia faptica in favoarea lui	A1
	1) **COSTAN EMIL**	

C. Partea III. SARCINI .

Inscrieri privind dezmembramintele dreptului de proprietate, drepturi reale de garanţie şi sarcini	Referinţe
NU SUNT	

Anexa Nr. 1 La Partea I

Teren

Nr cadastral	Suprafaţa (mp)*	Observaţii / Referinţe
	1.419	Se identifica cu parte din CF 1017 nr.top. 3181

* Suprafaţa este determinată in planul de proiecţie Stereo 70.

DETALII LINIARE IMOBIL

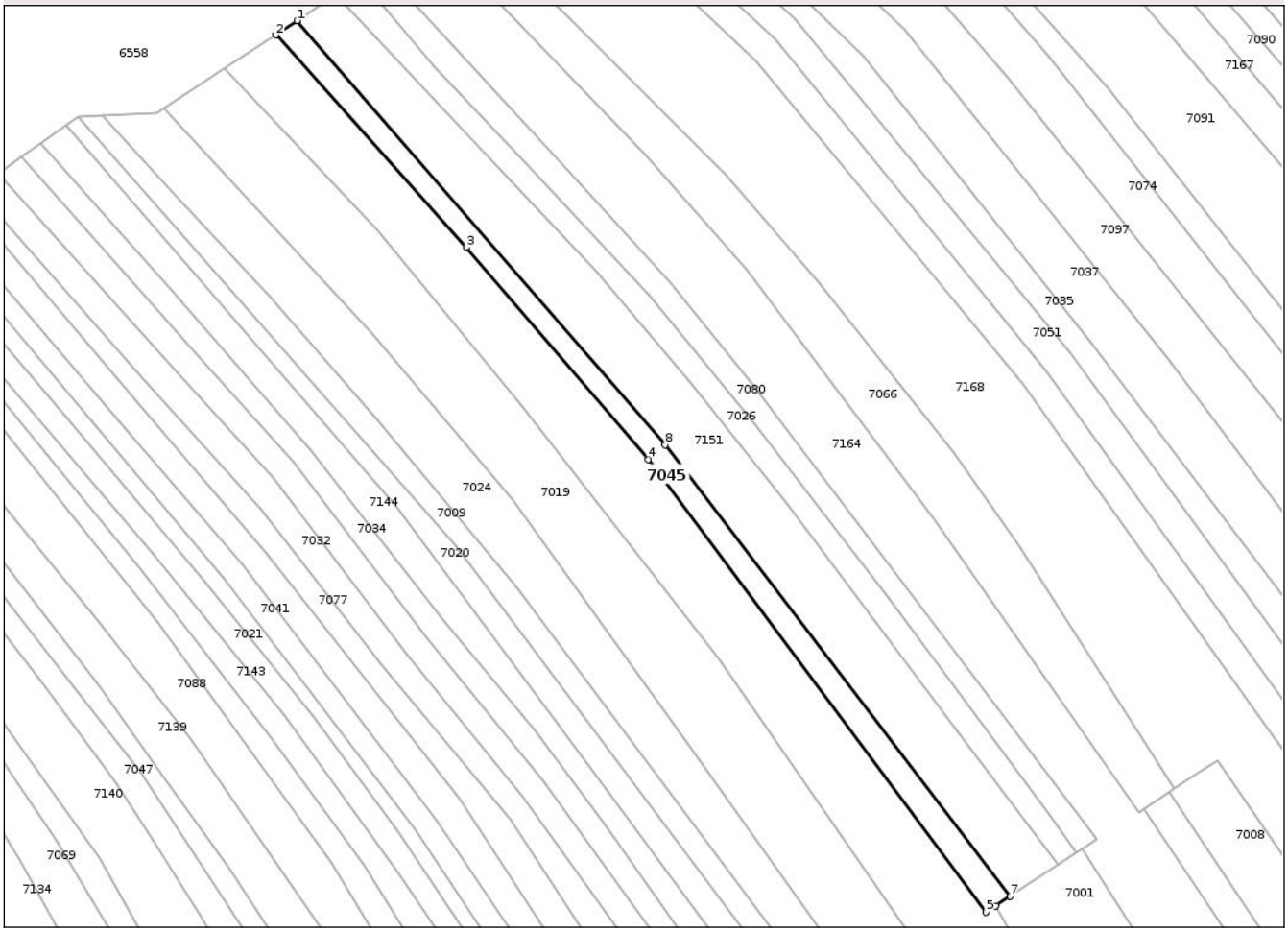

Date referitoare la teren

Crt	Categorie folosință	Intra vilan	Suprafaţa (mp)	Tarla	Parcelă	Nr. topo	Observaţii / Referinţe
1	arabil	NU	1.419	-	-	-	

Lungime Segmente
1) Valorile lungimilor segmentelor sunt obţinute din proiecţie în plan.

Punct început	X / Y	Punct sfârşit	X / Y	Lungime segment (** (m)
1	395.320,146 530.269,704	2	395.315,277 530.266,456	5.853
2	395.315,277 530.266,456	3	395.358,868 530.217,909	65.245
3	395.358,868 530.217,909	4	395.400,496 530.169,45	63.884
4	395.400,496 530.169,45	5	395.477,77 530.065,96	129.156
5	395.477,77 530.065,96	6	395.480,022 530.067,437	2.692

Document care conține date cu caracter personal, protejat de prevederile Regulamentului (UE) nr. 679/2016 și Legii 190/2018

Punct început	X / Y	Punct sfârşit	X / Y	Lungime segment (** (m)
6	395.480,022 530.067,437	7	395.483,336 530.069,61	3.963
7	395.483,336 530.069,61	8	395.404,397 530.172,77	129.898
8	395.404,397 530.172,77	1	395.320,146 530.269,704	128.43

** Lungimile segmentelor sunt determinate în planul de proiecţie Stereo 70 şi sunt rotunjite la 1 milimetru.
*** Distanţa dintre puncte este formată din segmente cumulate ce sunt mai mici decât valoarea 1 milimetru.

Document care conține date cu caracter personal, protejat de prevederile Regulamentului (UE) nr. 679/2016 și Legii 190/2018

DATE DESPRE IMOBILUL NR. 7046

Oficiul de Cadastru şi Publicitate Imobiliară ALBA
Biroul de Cadastru şi Publicitate Imobiliară Aiud

A. Partea I. Descrierea imobilului

TEREN Extravilan

Adresa: Jud. Alba

Nr. Crt	Nr cadastral Nr. topografic	Suprafaţa* (mp)	Observaţii / Referinţe
A1		1.782	Sector cadastral:49 Teren neimprejmuit; Se identifica cu parte din CF 1158 nr.top. 3195

B. Partea II. Proprietari şi acte

Inscrieri privitoare la dreptul de proprietate şi alte drepturi reale		Referinţe
1 / 01/05/2025		
Act Normativ nr. 7, din 13/03/1996 emis de Parlamentul Romaniei (lege);		
B1	Intabulare, drept de PROPRIETATE, dobandit prin Lege, cota actuala 1/1	A1
	1) **NEIDENTIFICAT NEIDENTIFICAT**	
Act Administrativ nr. 2657, din 15/05/2025 emis de COMUNA STREMȚ (adeverinta);		
B2	Se noteaza posesia faptica in favoarea lui	A1
	1) **RAD I MIOARA**	

C. Partea III. SARCINI .

Inscrieri privind dezmembramintele dreptului de proprietate, drepturi reale de garanţie şi sarcini	Referinţe
NU SUNT	

Anexa Nr. 1 La Partea I

Teren

Nr cadastral	Suprafaţa (mp)*	Observaţii / Referinţe
	1.782	Se identifica cu parte din CF 1158 nr.top. 3195

* Suprafaţa este determinată in planul de proiecţie Stereo 70.

DETALII LINIARE IMOBIL

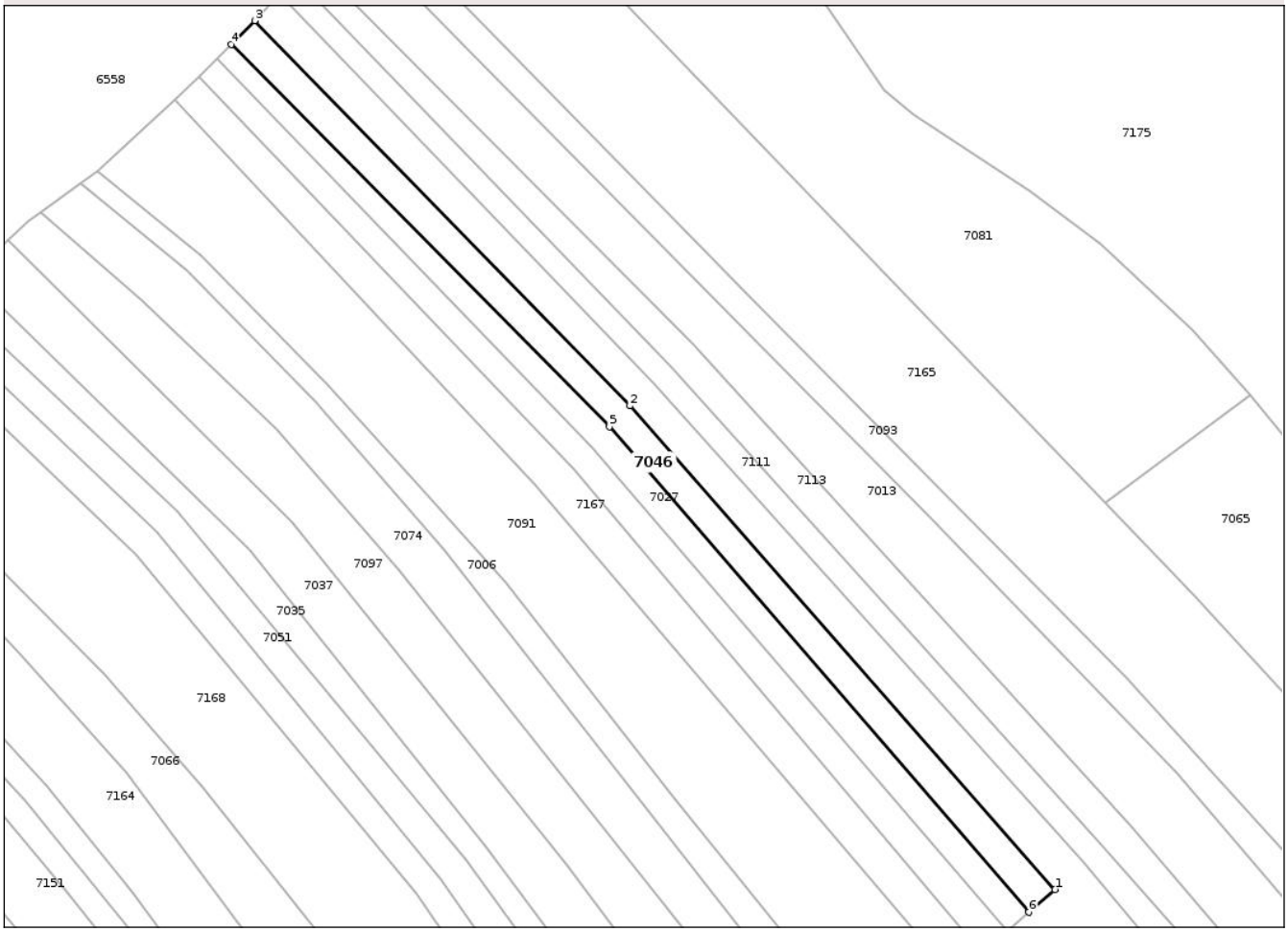

Date referitoare la teren

Crt	Categorie folosință	Intra vilan	Suprafaţa (mp)	Tarla	Parcelă	Nr. topo	Observaţii / Referinţe
1	arabil	NU	1.782	-	-	-	

Lungime Segmente
1) Valorile lungimilor segmentelor sunt obţinute din proiecţie în plan.

Punct început	X / Y	Punct sfârşit	X / Y	Lungime segment (** (m)
1	395.625,571 530.187,525	2	395.532,827 530.292,88	140.361
2	395.532,827 530.292,88	3	395.450,963 530.376,822	117.252
3	395.450,963 530.376,822	4	395.445,827 530.371,63	7.303
4	395.445,827 530.371,63	5	395.528,347 530.288,319	117.262
5	395.528,347 530.288,319	6	395.619,801 530.182,562	139.815

Document care conține date cu caracter personal, protejat de prevederile Regulamentului (UE) nr. 679/2016 și Legii 190/2018

Punct început	X / Y	Punct sfârşit	X / Y	Lungime segment (** (m)
6	395.619,801 530.182,562	1	395.625,571 530.187,525	7.611

** Lungimile segmentelor sunt determinate în planul de proiecţie Stereo 70 şi sunt rotunjite la 1 milimetru.
*** Distanţa dintre puncte este formată din segmente cumulate ce sunt mai mici decât valoarea 1 milimetru.

Document care conține date cu caracter personal, protejat de prevederile Regulamentului (UE) nr. 679/2016 și Legii 190/2018

DATE DESPRE IMOBILUL NR. 7047

Oficiul de Cadastru şi Publicitate Imobiliară ALBA
Biroul de Cadastru şi Publicitate Imobiliară Aiud

A. Partea I. Descrierea imobilului

TEREN Extravilan

Adresa: Jud. Alba

Nr. Crt	Nr cadastral Nr. topografic	Suprafaţa* (mp)	Observaţii / Referinţe
A1		1.625	Sector cadastral:49 Teren neimprejmuit; Se identifica cu parte din CF 1, nr.top. 3172

B. Partea II. Proprietari şi acte

Inscrieri privitoare la dreptul de proprietate şi alte drepturi reale		Referinţe
1 / 01/05/2025		
Act Normativ nr. 7, din 13/03/1996 emis de Parlamentul Romaniei (lege);		
B1	Intabulare, drept de PROPRIETATE, dobandit prin Lege, cota actuala 1/1	A1
	1) **NEIDENTIFICAT NEIDENTIFICAT**	
Act Administrativ nr. 2657, din 15/05/2025 emis de COMUNA STREMȚ (adeverinta);		
B2	Se noteaza posesia faptica in favoarea lui	A1
	1) **RAD I MIOARA**	

C. Partea III. SARCINI .

Inscrieri privind dezmembramintele dreptului de proprietate, drepturi reale de garanţie şi sarcini	Referinţe
NU SUNT	

Anexa Nr. 1 La Partea I

Teren

Nr cadastral	Suprafaţa (mp)*	Observaţii / Referinţe
	1.625	Se identifica cu parte din CF 1, nr.top. 3172

* Suprafaţa este determinată in planul de proiecţie Stereo 70.

DETALII LINIARE IMOBIL



Date referitoare la teren

Crt	Categorie folosință	Intra vilan	Suprafaţa (mp)	Tarla	Parcelă	Nr. topo	Observaţii / Referinţe
1	arabil	NU	1.625	-	-	-	

Lungime Segmente
1) Valorile lungimilor segmentelor sunt obţinute din proiecţie în plan.

Punct început	X / Y	Punct sfârşit	X / Y	Lungime segment (** (m)
1	395.177,194 530.219,147	2	395.180,446 530.215,896	4.598
3	395.193,171 530.200,297	4	395.214,39 530.176,228	32.087
5	395.244,914 530.140,057	6	395.261,396 530.118,986	26.752
7	395.278,598 530.095,711	8	395.287,776 530.081,555	16.871
9	395.297,97 530.065,162	10	395.310,416 530.044,907	23.774

Punct început	X / Y	Punct sfârşit	X / Y	Lungime segment (** (m)
2	395.180,446 530.215,896	3	395.193,171 530.200,297	20.131
4	395.214,39 530.176,228	5	395.244,914 530.140,057	47.329
6	395.261,396 530.118,986	7	395.278,598 530.095,711	28.942
8	395.287,776 530.081,555	9	395.297,97 530.065,162	19.304
10	395.310,416 530.044,907	11	395.318,064 530.032,501	14.573

Document care conține date cu caracter personal, protejat de prevederile Regulamentului (UE) nr. 679/2016 și Legii 190/2018

Punct început	X / Y	Punct sfârşit	X / Y	Lungime segment (** (m)
11	395.318,064 530.032,501	12	395.332,93 530.008,036	28.628
13	395.341,025 529.993,987	14	395.347,455 529.996,36	6.853
15	395.333,352 530.020,863	16	395.309,061 530.060,139	46.181
17	395.284,492 530.097,898	18	395.269,181 530.117,266	24.689
19	395.243,574 530.150,055	20	395.218,594 530.178,432	37.806
21	395.189,406 530.213,475	22	395.183,606 530.220,156	8.847

Punct început	X / Y	Punct sfârşit	X / Y	Lungime segment (** (m)
12	395.332,93 530.008,036	13	395.341,025 529.993,987	16.214
14	395.347,455 529.996,36	15	395.333,352 530.020,863	28.272
16	395.309,061 530.060,139	17	395.284,492 530.097,898	45.048
18	395.269,181 530.117,266	19	395.243,574 530.150,055	41.603
20	395.218,594 530.178,432	21	395.189,406 530.213,475	45.607
22	395.183,606 530.220,156	1	395.177,194 530.219,147	6.491

** Lungimile segmentelor sunt determinate în planul de proiecţie Stereo 70 şi sunt rotunjite la 1 milimetru.
*** Distanţa dintre puncte este formată din segmente cumulate ce sunt mai mici decât valoarea 1 milimetru.

Document care conține date cu caracter personal, protejat de prevederile Regulamentului (UE) nr. 679/2016 și Legii 190/2018

DATE DESPRE IMOBILUL NR. 7048

Oficiul de Cadastru şi Publicitate Imobiliară ALBA
Biroul de Cadastru şi Publicitate Imobiliară Aiud

A. Partea I. Descrierea imobilului

TEREN Extravilan

Adresa: Jud. Alba

Nr. Crt	Nr cadastral Nr. topografic	Suprafaţa* (mp)	Observaţii / Referinţe
A1		2.807	Sector cadastral:49 Teren neimprejmuit; Se identifica cu parte din CF 388, nr.top. 3144

B. Partea II. Proprietari şi acte

Inscrieri privitoare la dreptul de proprietate şi alte drepturi reale		Referinţe
1 / 01/05/2025		
Act Normativ nr. 7, din 13/03/1996 emis de Parlamentul Romaniei (lege);		
B1	Intabulare, drept de PROPRIETATE, dobandit prin Lege, cota actuala 1/1	A1
	1) **NEIDENTIFICAT NEIDENTIFICAT**	
Act Administrativ nr. 2657, din 15/05/2025 emis de COMUNA STREMȚ (adeverinta);		
B2	Se noteaza posesia faptica in favoarea lui	A1
	1) **CRIȘAN TEODOR-DANIEL**	

C. Partea III. SARCINI .

Inscrieri privind dezmembramintele dreptului de proprietate, drepturi reale de garanţie şi sarcini	Referinţe
NU SUNT	

Anexa Nr. 1 La Partea I

Teren

Nr cadastral	Suprafaţa (mp)*	Observaţii / Referinţe
	2.807	Se identifica cu parte din CF 388, nr.top. 3144

* Suprafaţa este determinată in planul de proiecţie Stereo 70.

DETALII LINIARE IMOBIL

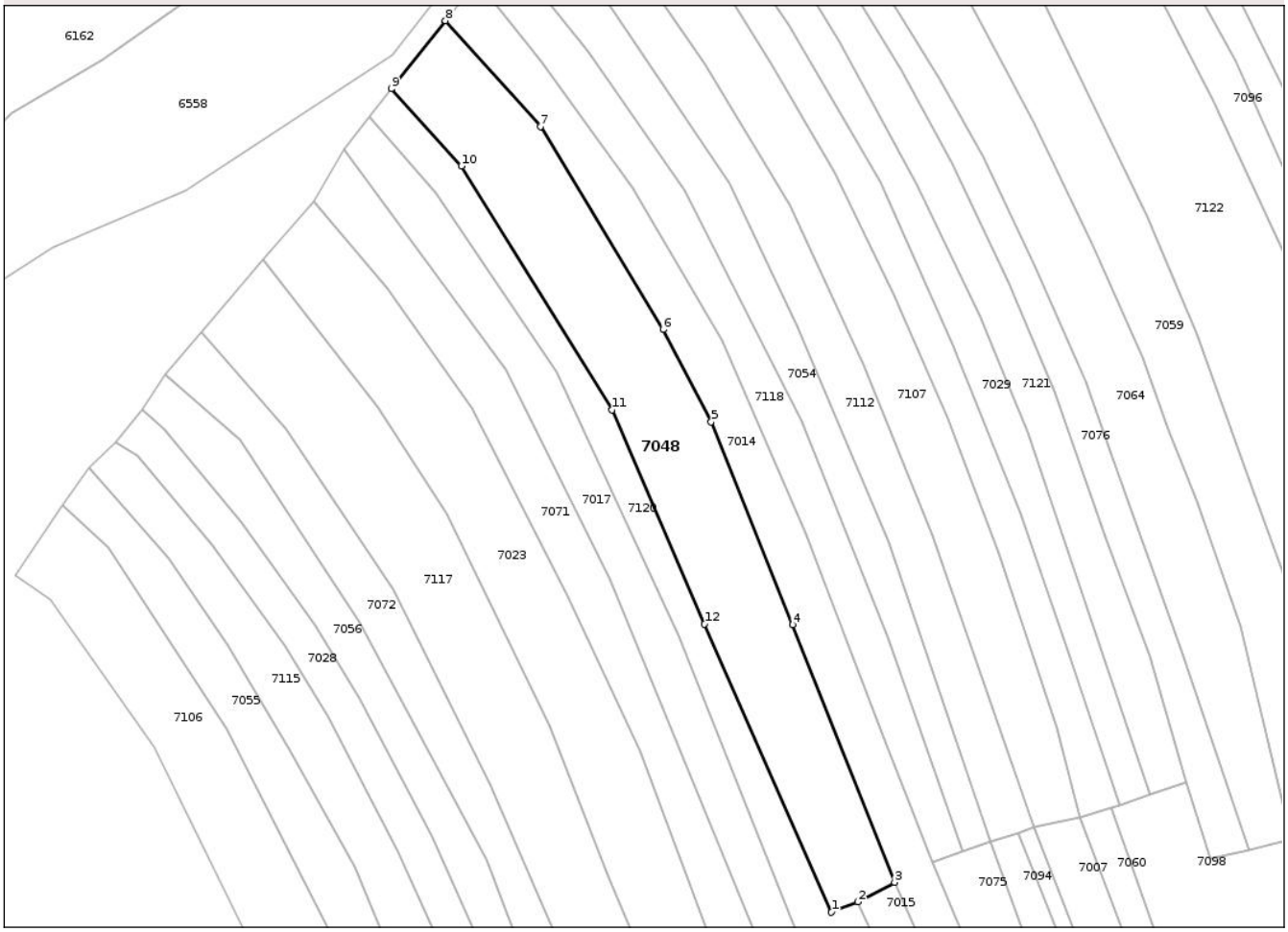

Date referitoare la teren

Crt	Categorie folosință	Intra vilan	Suprafaţa (mp)	Tarla	Parcelă	Nr. topo	Observaţii / Referinţe
1	arabil	NU	2.807	-	-	-	

Lungime Segmente
1) Valorile lungimilor segmentelor sunt obţinute din proiecţie în plan.

Punct început	X / Y	Punct sfârşit	X / Y	Lungime segment (** (m)
1	394.944,332 529.914,252	2	394.949,335 529.916,189	5.365
2	394.949,335 529.916,189	3	394.956,243 529.919,901	7.842
3	394.956,243 529.919,901	4	394.937,043 529.968,46	52.217
4	394.937,043 529.968,46	5	394.921,633 530.006,646	41.178
5	394.921,633 530.006,646	6	394.912,572 530.024,033	19.607

Document care conține date cu caracter personal, protejat de prevederile Regulamentului (UE) nr. 679/2016 și Legii 190/2018

Punct început	X / Y	Punct sfârşit	X / Y	Lungime segment (** (m)
6	394.912,572 530.024,033	7	394.889,452 530.062,295	44.704
7	394.889,452 530.062,295	8	394.871,513 530.082,218	26.809
8	394.871,513 530.082,218	9	394.861,336 530.069,429	16.344
9	394.861,336 530.069,429	10	394.874,546 530.054,824	19.693
10	394.874,546 530.054,824	11	394.902,953 530.008,876	54.019
11	394.902,953 530.008,876	12	394.920,367 529.968,537	43.938
12	394.920,367 529.968,537	1	394.944,332 529.914,252	59.339

** Lungimile segmentelor sunt determinate în planul de proiecţie Stereo 70 şi sunt rotunjite la 1 milimetru.
*** Distanţa dintre puncte este formată din segmente cumulate ce sunt mai mici decât valoarea 1 milimetru.

Document care conține date cu caracter personal, protejat de prevederile Regulamentului (UE) nr. 679/2016 și Legii 190/2018

DATE DESPRE IMOBILUL NR. 7049

Oficiul de Cadastru şi Publicitate Imobiliară ALBA
Biroul de Cadastru şi Publicitate Imobiliară Aiud

A. Partea I. Descrierea imobilului

TEREN Extravilan

Adresa: Jud. Alba

Nr. Crt	Nr cadastral Nr. topografic	Suprafaţa* (mp)	Observaţii / Referinţe
A1		1.401	Sector cadastral:49 Teren neimprejmuit; Se identifica cu parte din CF 1, nr.top. 3172

B. Partea II. Proprietari şi acte

Inscrieri privitoare la dreptul de proprietate şi alte drepturi reale		Referinţe
1 / 01/05/2025		
Act Normativ nr. 7, din 13/03/1996 emis de Parlamentul Romaniei (lege);		
B1	Intabulare, drept de PROPRIETATE, dobandit prin Lege, cota actuala 1/1	A1
	1) **NEIDENTIFICAT NEIDENTIFICAT**	
Act Administrativ nr. 2657, din 15/05/2025 emis de COMUNA STREMȚ (adeverinta);		
B2	Se noteaza posesia faptica in favoarea lui	A1
	1) **ZAMĂ IOAN-GEORGE**	

C. Partea III. SARCINI .

Inscrieri privind dezmembramintele dreptului de proprietate, drepturi reale de garanţie şi sarcini	Referinţe
NU SUNT	

Anexa Nr. 1 La Partea I

Teren

Nr cadastral	Suprafaţa (mp)*	Observaţii / Referinţe
	1.401	Se identifica cu parte din CF 1, nr.top. 3172

* Suprafaţa este determinată in planul de proiecţie Stereo 70.

DETALII LINIARE IMOBIL

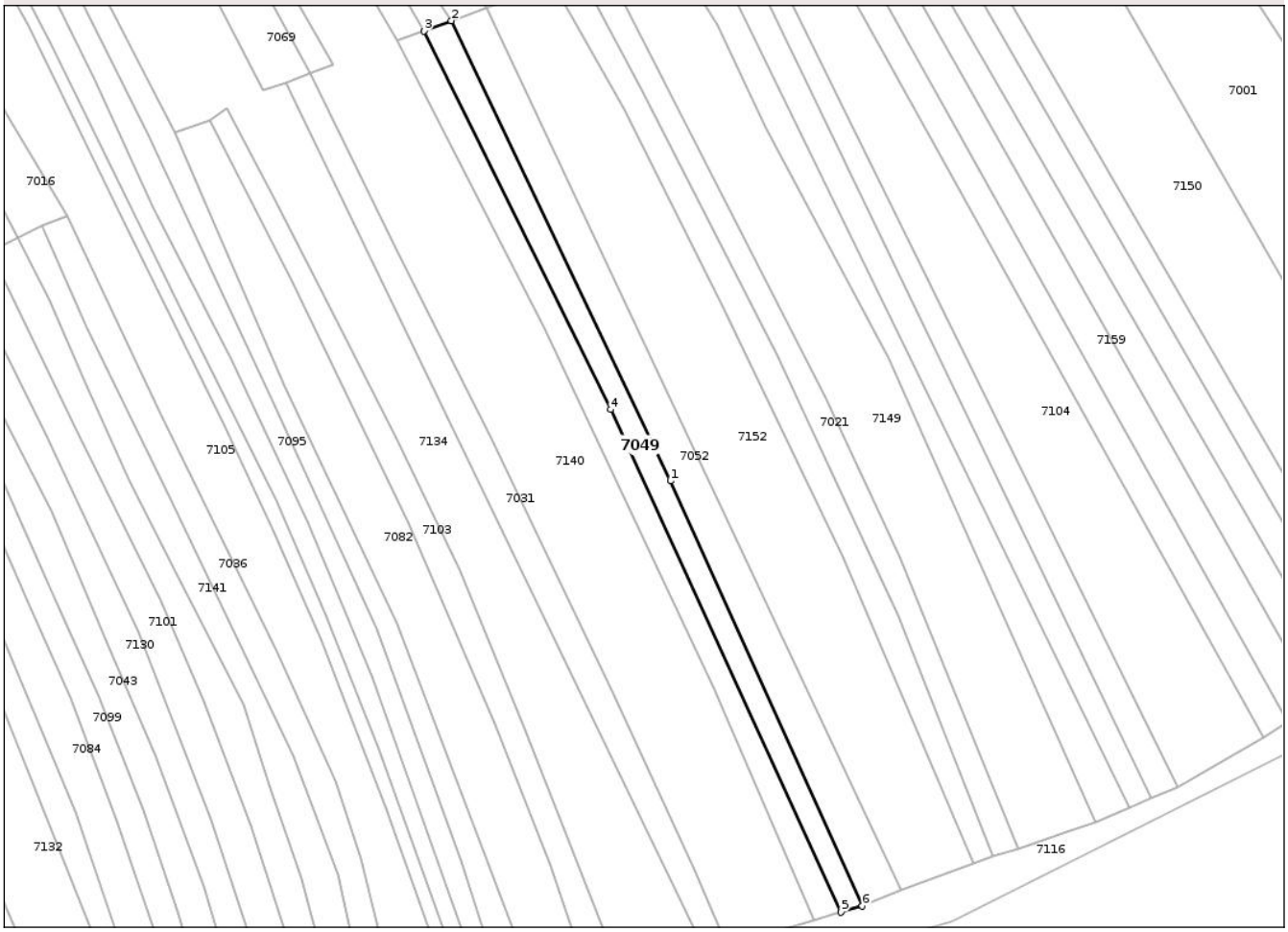

Date referitoare la teren

Crt	Categorie folosință	Intra vilan	Suprafaţa (mp)	Tarla	Parcelă	Nr. topo	Observaţii / Referinţe
1	arabil	NU	1.401	-	-	-	

Lungime Segmente
1) Valorile lungimilor segmentelor sunt obţinute din proiecţie în plan.

Punct început	X / Y	Punct sfârşit	X / Y	Lungime segment (** (m)
1	395.407,076 529.887,732	2	395.354,109 529.998,816	123.065
2	395.354,109 529.998,816	3	395.347,455 529.996,36	7.093
3	395.347,455 529.996,36	4	395.392,631 529.904,951	101.963
4	395.392,631 529.904,951	5	395.448,322 529.783,594	133.525
5	395.448,322 529.783,594	6	395.453,453 529.785,103	5.348

Document care conține date cu caracter personal, protejat de prevederile Regulamentului (UE) nr. 679/2016 și Legii 190/2018

Punct început	X / Y	Punct sfârşit	X / Y	Lungime segment (** (m)
6	395.453,453 529.785,103	1	395.407,076 529.887,732	112.621

** Lungimile segmentelor sunt determinate în planul de proiecţie Stereo 70 şi sunt rotunjite la 1 milimetru.
*** Distanţa dintre puncte este formată din segmente cumulate ce sunt mai mici decât valoarea 1 milimetru.

Document care conține date cu caracter personal, protejat de prevederile Regulamentului (UE) nr. 679/2016 și Legii 190/2018

DATE DESPRE IMOBILUL NR. 7050

Oficiul de Cadastru şi Publicitate Imobiliară ALBA
Biroul de Cadastru şi Publicitate Imobiliară Aiud

A. Partea I. Descrierea imobilului

TEREN Extravilan

Adresa: Jud. Alba

Nr. Crt	Nr cadastral Nr. topografic	Suprafaţa* (mp)	Observaţii / Referinţe
A1		2.871	Sector cadastral:49 Teren neimprejmuit; Se identifica cu parte din CF 471, 151, nr.top. 3153/1, 3152

B. Partea II. Proprietari şi acte

Inscrieri privitoare la dreptul de proprietate şi alte drepturi reale		Referinţe
1 / 01/05/2025		
Act Normativ nr. 7, din 13/03/1996 emis de Parlamentul Romaniei (lege);		
B1	Intabulare, drept de PROPRIETATE, dobandit prin Lege, cota actuala 1/1	A1
	1) **NEIDENTIFICAT NEIDENTIFICAT**	
Act Administrativ nr. 2657, din 15/05/2025 emis de COMUNA STREMȚ (adeverinta);		
B2	Se noteaza posesia faptica in favoarea lui	A1
	1) **TRUȚA DUMITRU**	

C. Partea III. SARCINI .

Inscrieri privind dezmembramintele dreptului de proprietate, drepturi reale de garanţie şi sarcini	Referinţe
NU SUNT	

Anexa Nr. 1 La Partea I

Teren

Nr cadastral	Suprafaţa (mp)*	Observaţii / Referinţe
	2.871	Se identifica cu parte din CF 471, 151, nr.top. 3153/1, 3152

* Suprafaţa este determinată in planul de proiecţie Stereo 70.

DETALII LINIARE IMOBIL

Date referitoare la teren

Crt	Categorie folosință	Intra vilan	Suprafaţa (mp)	Tarla	Parcelă	Nr. topo	Observaţii / Referinţe
1	arabil	NU	2.871	-	-	-	

Lungime Segmente
1) Valorile lungimilor segmentelor sunt obţinute din proiecţie în plan.

Punct început	X / Y	Punct sfârşit	X / Y	Lungime segment (** (m)
1	395.190,882 529.751,984	2	395.155,827 529.802,025	61.098
3	395.118,281 529.859,362	4	395.098,912 529.909,55	53.796
5	395.093,5 529.926,176	6	395.082,97 529.962,098	37.433
7	395.066,525 530.019,993	8	395.046,158 530.074,509	58.197
9	395.027,373 530.110,909	10	395.006,243 530.143,641	38.96

Punct început	X / Y	Punct sfârşit	X / Y	Lungime segment (** (m)
2	395.155,827 529.802,025	3	395.118,281 529.859,362	68.536
4	395.098,912 529.909,55	5	395.093,5 529.926,176	17.485
6	395.082,97 529.962,098	7	395.066,525 530.019,993	60.185
8	395.046,158 530.074,509	9	395.027,373 530.110,909	40.961
10	395.006,243 530.143,641	11	394.985,157 530.174,601	37.458

Document care conține date cu caracter personal, protejat de prevederile Regulamentului (UE) nr. 679/2016 și Legii 190/2018

Punct început	X / Y	Punct sfârşit	X / Y	Lungime segment (** (m)
11	394.985,157 530.174,601	12	394.979,451 530.171,8	6.356
13	395.002,577 530.139,997	14	395.021,199 530.109,463	35.764
15	395.041,523 530.071,574	16	395.058,672 530.021,143	53.268
17	395.077,127 529.959,574	18	395.084,413 529.933,789	26.794
19	395.092,133 529.906,716	20	395.113,298 529.856,15	54.817
21	395.150,726 529.799,801	22	395.186,39 529.749,383	61.757

Punct început	X / Y	Punct sfârşit	X / Y	Lungime segment (** (m)
12	394.979,451 530.171,8	13	395.002,577 530.139,997	39.322
14	395.021,199 530.109,463	15	395.041,523 530.071,574	42.996
16	395.058,672 530.021,143	17	395.077,127 529.959,574	64.275
18	395.084,413 529.933,789	19	395.092,133 529.906,716	28.152
20	395.113,298 529.856,15	21	395.150,726 529.799,801	67.647
22	395.186,39 529.749,383	1	395.190,882 529.751,984	5.191

** Lungimile segmentelor sunt determinate în planul de proiecţie Stereo 70 şi sunt rotunjite la 1 milimetru.
*** Distanţa dintre puncte este formată din segmente cumulate ce sunt mai mici decât valoarea 1 milimetru.

Document care conține date cu caracter personal, protejat de prevederile Regulamentului (UE) nr. 679/2016 și Legii 190/2018

DATE DESPRE IMOBILUL NR. 7051

Oficiul de Cadastru şi Publicitate Imobiliară ALBA
Biroul de Cadastru şi Publicitate Imobiliară Aiud

A. Partea I. Descrierea imobilului

TEREN Extravilan

Adresa: Jud. Alba

Nr. Crt	Nr cadastral Nr. topografic	Suprafaţa* (mp)	Observaţii / Referinţe
A1		3.161	Sector cadastral:49 Teren neimprejmuit; Se identifica cu parte din CF 50 nr.top. 3186/1, 3186/2

B. Partea II. Proprietari şi acte

Inscrieri privitoare la dreptul de proprietate şi alte drepturi reale		Referinţe
1 / 01/05/2025		
Act Normativ nr. 7, din 13/03/1996 emis de Parlamentul Romaniei (lege);		
B1	Intabulare, drept de PROPRIETATE, dobandit prin Lege, cota actuala 1/1	A1
	1) **NEIDENTIFICAT NEIDENTIFICAT**	
Act Administrativ nr. 2657, din 15/05/2025 emis de COMUNA STREMȚ (adeverinta);		
B2	Se noteaza posesia faptica in favoarea lui	A1
	1) **TRUȚA DUMITRU**	

C. Partea III. SARCINI .

Inscrieri privind dezmembramintele dreptului de proprietate, drepturi reale de garanţie şi sarcini	Referinţe
NU SUNT	

Anexa Nr. 1 La Partea I

Teren

Nr cadastral	Suprafaţa (mp)*	Observaţii / Referinţe
	3.161	Se identifica cu parte din CF 50 nr.top. 3186/1, 3186/2

* Suprafaţa este determinată in planul de proiecţie Stereo 70.

DETALII LINIARE IMOBIL

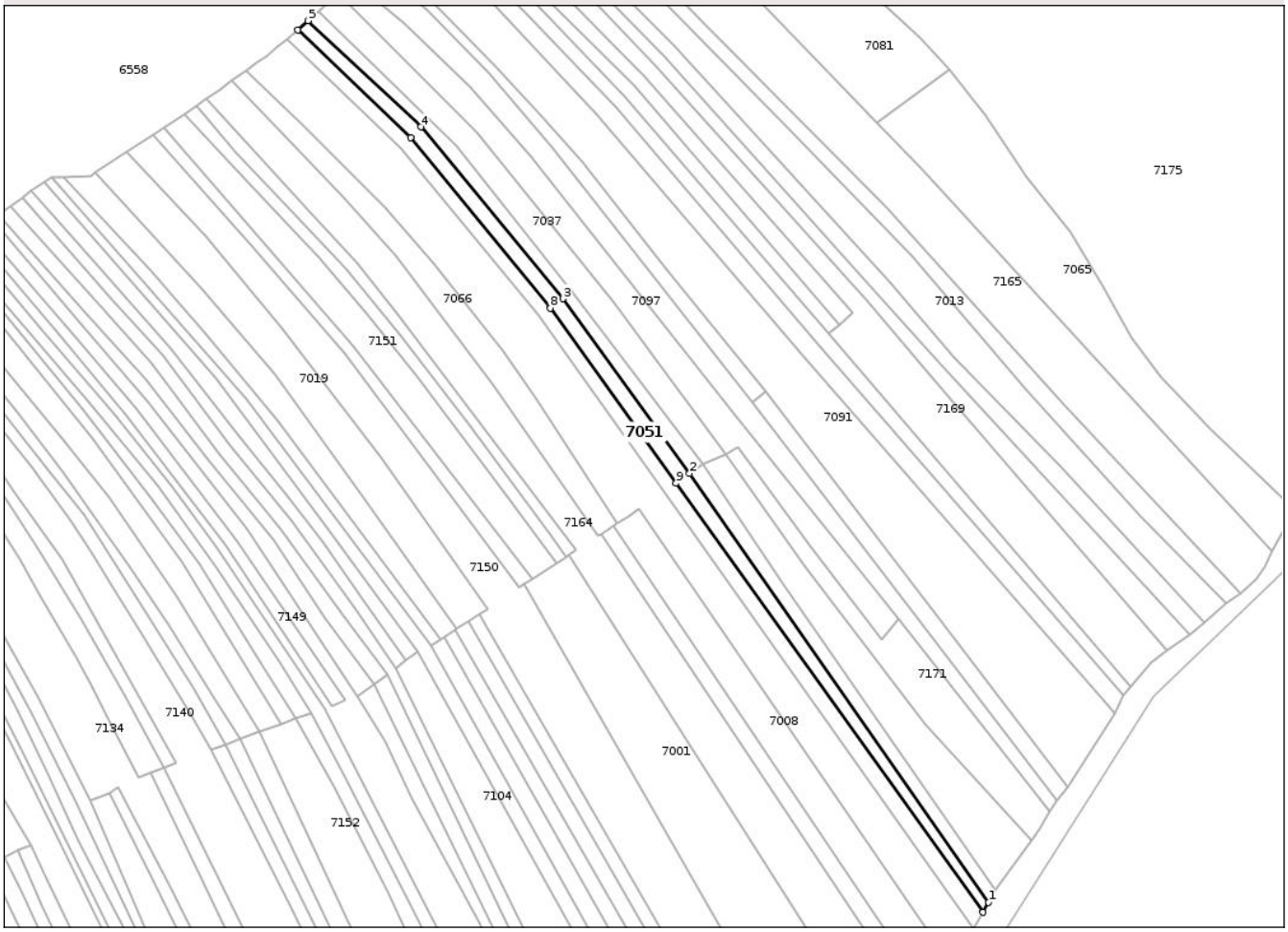

Date referitoare la teren

Crt	Categorie folosință	Intra vilan	Suprafaţa (mp)	Tarla	Parcelă	Nr. topo	Observaţii / Referinţe
1	arabil	NU	3.161	-	-	-	

Lungime Segmente
1) Valorile lungimilor segmentelor sunt obţinute din proiecţie în plan.

Punct început	X / Y	Punct sfârşit	X / Y	Lungime segment (** (m)
1	395.685,803 529.926,484	2	395.553,244 530.116,503	231.688
2	395.553,244 530.116,503	3	395.497,055 530.193,936	95.672
3	395.497,055 530.193,936	4	395.434,059 530.270,066	98.814
4	395.434,059 530.270,066	5	395.383,986 530.317,12	68.712
5	395.383,986 530.317,12	6	395.379,441 530.312,984	6.145

Document care conține date cu caracter personal, protejat de prevederile Regulamentului (UE) nr. 679/2016 și Legii 190/2018

Punct început	X / Y	Punct sfârşit	X / Y	Lungime segment (** (m)
6	395.379,441 530.312,984	7	395.429,5 530.265,326	69.117
7	395.429,5 530.265,326	8	395.491,476 530.189,731	97.753
8	395.491,476 530.189,731	9	395.547,313 530.112,152	95.584
9	395.547,313 530.112,152	10	395.683,461 529.922,094	233.791
10	395.683,461 529.922,094	1	395.685,803 529.926,484	4.976

** Lungimile segmentelor sunt determinate în planul de proiecţie Stereo 70 şi sunt rotunjite la 1 milimetru.
*** Distanţa dintre puncte este formată din segmente cumulate ce sunt mai mici decât valoarea 1 milimetru.

Document care conține date cu caracter personal, protejat de prevederile Regulamentului (UE) nr. 679/2016 și Legii 190/2018

DATE DESPRE IMOBILUL NR. 7052

Oficiul de Cadastru şi Publicitate Imobiliară ALBA
Biroul de Cadastru şi Publicitate Imobiliară Aiud

A. Partea I. Descrierea imobilului

TEREN Extravilan

Adresa: Jud. Alba

Nr. Crt	Nr cadastral Nr. topografic	Suprafaţa* (mp)	Observaţii / Referinţe
A1		2.100	Sector cadastral:49 Teren neimprejmuit; Se identifica cu parte din CF 15, nr.top. 3173

B. Partea II. Proprietari şi acte

Inscrieri privitoare la dreptul de proprietate şi alte drepturi reale		Referinţe
1 / 01/05/2025		
Act Normativ nr. 7, din 13/03/1996 emis de Parlamentul Romaniei (lege);		
B1	Intabulare, drept de PROPRIETATE, dobandit prin Lege, cota actuala 1/1	A1
	1) **NEIDENTIFICAT NEIDENTIFICAT**	
Act Administrativ nr. 2657, din 15/05/2025 emis de COMUNA STREMȚ (adeverinta);		
B2	Se noteaza posesia faptica in favoarea lui	A1
	1) **TRUȚA DUMITRU**	

C. Partea III. SARCINI .

Inscrieri privind dezmembramintele dreptului de proprietate, drepturi reale de garanţie şi sarcini	Referinţe
NU SUNT	

Anexa Nr. 1 La Partea I

Teren

Nr cadastral	Suprafaţa (mp)*	Observaţii / Referinţe
	2.100	Se identifica cu parte din CF 15, nr.top. 3173

* Suprafaţa este determinată in planul de proiecţie Stereo 70.

DETALII LINIARE IMOBIL

Date referitoare la teren

Crt	Categorie folosință	Intra vilan	Suprafaţa (mp)	Tarla	Parcelă	Nr. topo	Observaţii / Referinţe
1	arabil	NU	2.100	-	-	-	

Lungime Segmente
1) Valorile lungimilor segmentelor sunt obţinute din proiecţie în plan.

Punct început	X / Y	Punct sfârşit	X / Y	Lungime segment (** (m)
1	395.362,62 530.001,957	2	395.354,109 529.998,816	9.072
2	395.354,109 529.998,816	3	395.407,076 529.887,732	123.065
3	395.407,076 529.887,732	4	395.453,453 529.785,103	112.621
4	395.453,453 529.785,103	5	395.462,746 529.788,825	10.01
5	395.462,746 529.788,825	1	395.362,62 530.001,957	235.479

Document care conține date cu caracter personal, protejat de prevederile Regulamentului (UE) nr. 679/2016 și Legii 190/2018

** Lungimile segmentelor sunt determinate în planul de proiecţie Stereo 70 şi sunt rotunjite la 1 milimetru.
*** Distanţa dintre puncte este formată din segmente cumulate ce sunt mai mici decât valoarea 1 milimetru.

Document care conține date cu caracter personal, protejat de prevederile Regulamentului (UE) nr. 679/2016 și Legii 190/2018

DATE DESPRE IMOBILUL NR. 7053

Oficiul de Cadastru şi Publicitate Imobiliară ALBA
Biroul de Cadastru şi Publicitate Imobiliară Aiud

A. Partea I. Descrierea imobilului

TEREN Extravilan

Adresa: Jud. Alba

Nr. Crt	Nr cadastral Nr. topografic	Suprafaţa* (mp)	Observaţii / Referinţe
A1		1.420	Sector cadastral:49 Teren neimprejmuit; Se identifica cu parte din CF 444 nr.top. 3187

B. Partea II. Proprietari şi acte

Inscrieri privitoare la dreptul de proprietate şi alte drepturi reale		Referinţe
1 / 01/05/2025		
Act Normativ nr. 7, din 13/03/1996 emis de Parlamentul Romaniei (lege);		
B1	Intabulare, drept de PROPRIETATE, dobandit prin Lege, cota actuala 1/1	A1
	1) **NEIDENTIFICAT NEIDENTIFICAT**	
Act Administrativ nr. 2657, din 15/05/2025 emis de COMUNA STREMȚ (adeverinta);		
B2	Se noteaza posesia faptica in favoarea lui	A1
	1) **TRUȚA SABIN**	

C. Partea III. SARCINI .

Inscrieri privind dezmembramintele dreptului de proprietate, drepturi reale de garanţie şi sarcini	Referinţe
NU SUNT	

Document care conține date cu caracter personal, protejat de prevederile Regulamentului (UE) nr. 679/2016 și Legii 190/2018

Anexa Nr. 1 La Partea I

Teren

Nr cadastral	Suprafaţa (mp)*	Observaţii / Referinţe
	1.420	Se identifica cu parte din CF 444 nr.top. 3187

* Suprafaţa este determinată in planul de proiecţie Stereo 70.

DETALII LINIARE IMOBIL

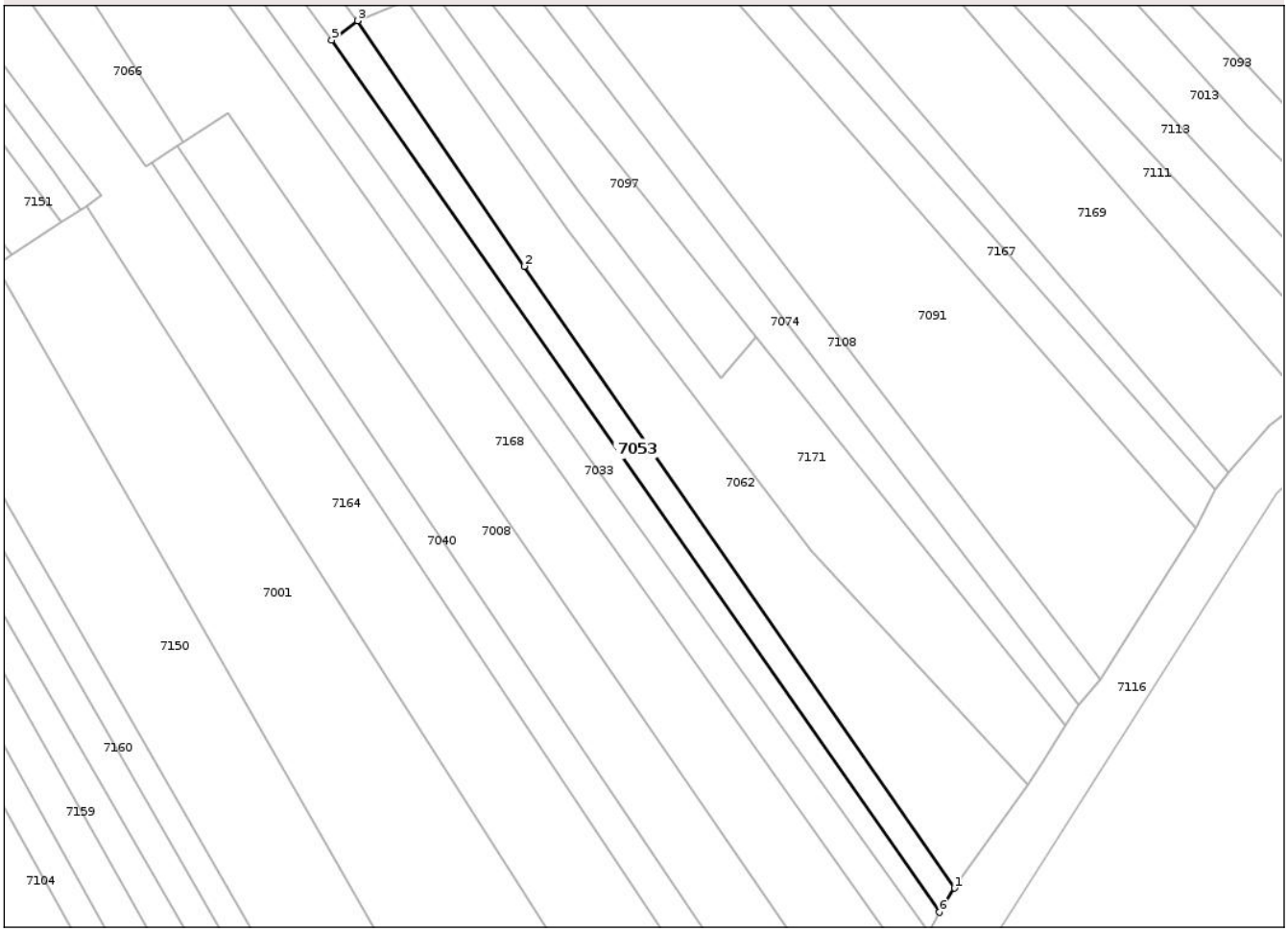

Date referitoare la teren

Crt	Categorie folosință	Intra vilan	Suprafaţa (mp)	Tarla	Parcelă	Nr. topo	Observaţii / Referinţe
1	arabil	NU	1.420	-	-	-	

Lungime Segmente
1) Valorile lungimilor segmentelor sunt obţinute din proiecţie în plan.

Punct început	X / Y	Punct sfârşit	X / Y	Lungime segment (** (m)
1	395.689,076 529.931,738	2	395.595,24 530.067,225	164.808
2	395.595,24 530.067,225	3	395.558,909 530.120,7	64.649
3	395.558,909 530.120,7	4	395.558,906 530.120,705	0.006
4	395.558,906 530.120,705	5	395.553,244 530.116,503	7.05
5	395.553,244 530.116,503	6	395.685,803 529.926,484	231.688

Document care conține date cu caracter personal, protejat de prevederile Regulamentului (UE) nr. 679/2016 și Legii 190/2018

Punct început	X / Y	Punct sfârşit	X / Y	Lungime segment (** (m)
6	395.685,803 529.926,484	1	395.689,076 529.931,738	6.191

** Lungimile segmentelor sunt determinate în planul de proiecţie Stereo 70 şi sunt rotunjite la 1 milimetru.
*** Distanţa dintre puncte este formată din segmente cumulate ce sunt mai mici decât valoarea 1 milimetru.

Document care conține date cu caracter personal, protejat de prevederile Regulamentului (UE) nr. 679/2016 și Legii 190/2018

DATE DESPRE IMOBILUL NR. 7054

Oficiul de Cadastru şi Publicitate Imobiliară ALBA
Biroul de Cadastru şi Publicitate Imobiliară Aiud

A. Partea I. Descrierea imobilului

TEREN Extravilan

Adresa: Jud. Alba

Nr. Crt	Nr cadastral Nr. topografic	Suprafaţa* (mp)	Observaţii / Referinţe
A1		1.404	Sector cadastral:49 Teren neimprejmuit; Se identifica cu parte din CF 691, nr.top. 3145

B. Partea II. Proprietari şi acte

Inscrieri privitoare la dreptul de proprietate şi alte drepturi reale		Referinţe
1 / 01/05/2025		
Act Normativ nr. 7, din 13/03/1996 emis de Parlamentul Romaniei (lege);		
B1	Intabulare, drept de PROPRIETATE, dobandit prin Lege, cota actuala 1/1	A1
	1) **NEIDENTIFICAT NEIDENTIFICAT**	
Act Administrativ nr. 2657, din 15/05/2025 emis de COMUNA STREMȚ (adeverinta);		
B2	Se noteaza posesia faptica in favoarea lui	A1
	1) **RADU PETRU**	

C. Partea III. SARCINI .

Inscrieri privind dezmembramintele dreptului de proprietate, drepturi reale de garanţie şi sarcini	Referinţe
NU SUNT	

Anexa Nr. 1 La Partea I

Teren

Nr cadastral	Suprafaţa (mp)*	Observaţii / Referinţe
	1.404	Se identifica cu parte din CF 691, nr.top. 3145

* Suprafaţa este determinată in planul de proiecţie Stereo 70.

DETALII LINIARE IMOBIL

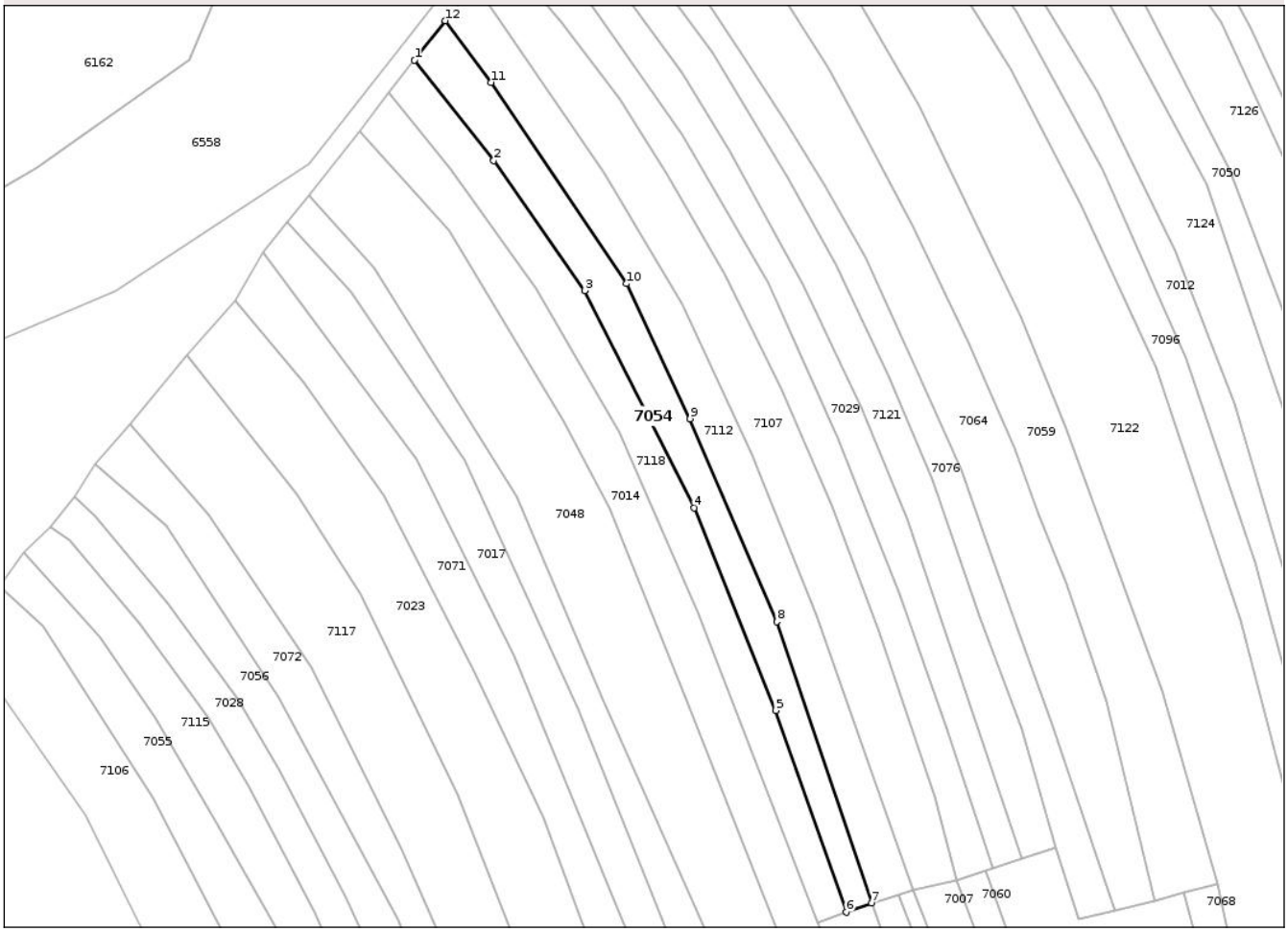

Date referitoare la teren

Crt	Categorie folosință	Intra vilan	Suprafaţa (mp)	Tarla	Parcelă	Nr. topo	Observaţii / Referinţe
1	arabil	NU	1.404	-	-	-	

Lungime Segmente
1) Valorile lungimilor segmentelor sunt obţinute din proiecţie în plan.

Punct început	X / Y	Punct sfârşit	X / Y	Lungime segment (** (m)
1	394.882,543 530.096,474	2	394.898,431 530.076,34	25.647
2	394.898,431 530.076,34	3	394.916,658 530.050,273	31.808
3	394.916,658 530.050,273	4	394.938,673 530.006,717	48.803
4	394.938,673 530.006,717	5	394.954,98 529.966,139	43.732
5	394.954,98 529.966,139	6	394.969,142 529.925,701	42.846

Document care conține date cu caracter personal, protejat de prevederile Regulamentului (UE) nr. 679/2016 și Legii 190/2018

Punct început	X / Y	Punct sfârşit	X / Y	Lungime segment (** (m)
6	394.969,142 529.925,701	7	394.974,263 529.927,528	5.437
7	394.974,263 529.927,528	8	394.955,253 529.983,92	59.51
8	394.955,253 529.983,92	9	394.937,857 530.024,609	44.251
9	394.937,857 530.024,609	10	394.925,121 530.051,655	29.895
10	394.925,121 530.051,655	11	394.897,902 530.092,016	48.681
11	394.897,902 530.092,016	12	394.888,732 530.104,366	15.382
12	394.888,732 530.104,366	1	394.882,543 530.096,474	10.029

** Lungimile segmentelor sunt determinate în planul de proiecţie Stereo 70 şi sunt rotunjite la 1 milimetru.
*** Distanţa dintre puncte este formată din segmente cumulate ce sunt mai mici decât valoarea 1 milimetru.

Document care conține date cu caracter personal, protejat de prevederile Regulamentului (UE) nr. 679/2016 și Legii 190/2018

DATE DESPRE IMOBILUL NR. 7055

Oficiul de Cadastru şi Publicitate Imobiliară ALBA
Biroul de Cadastru şi Publicitate Imobiliară Aiud

A. Partea I. Descrierea imobilului

TEREN Extravilan

Adresa: Jud. Alba

Nr. Crt	Nr cadastral Nr. topografic	Suprafaţa* (mp)	Observaţii / Referinţe
A1		1.403	Sector cadastral:49 Teren neimprejmuit; Se identifica cu parte din CF 801, nr.top. 3138

B. Partea II. Proprietari şi acte

Inscrieri privitoare la dreptul de proprietate şi alte drepturi reale		Referinţe
1 / 01/05/2025		
Act Normativ nr. 7, din 13/03/1996 emis de Parlamentul Romaniei (lege);		
B1	Intabulare, drept de PROPRIETATE, dobandit prin Lege, cota actuala 1/1	A1
	1) **NEIDENTIFICAT NEIDENTIFICAT**	
Act Administrativ nr. 2657, din 15/05/2025 emis de COMUNA STREMȚ (adeverinta);		
B2	Se noteaza posesia faptica in favoarea lui	A1
	1) **RADU PETRU**	

C. Partea III. SARCINI .

Inscrieri privind dezmembramintele dreptului de proprietate, drepturi reale de garanţie şi sarcini	Referinţe
NU SUNT	

Anexa Nr. 1 La Partea I

Teren

Nr cadastral	Suprafaţa (mp)*	Observaţii / Referinţe
	1.403	Se identifica cu parte din CF 801, nr.top. 3138

* Suprafaţa este determinată in planul de proiecţie Stereo 70.

DETALII LINIARE IMOBIL

Date referitoare la teren

Crt	Categorie folosință	Intra vilan	Suprafaţa (mp)	Tarla	Parcelă	Nr. topo	Observaţii / Referinţe
1	arabil	NU	1.403	-	-	-	

Lungime Segmente
1) Valorile lungimilor segmentelor sunt obţinute din proiecţie în plan.

Punct început	X / Y	Punct sfârşit	X / Y	Lungime segment (** (m)
1	394.874,02 529.853,139	2	394.882,392 529.856,555	9.043
2	394.882,392 529.856,555	3	394.863,246 529.901,345	48.711
3	394.863,246 529.901,345	4	394.854,478 529.922,832	23.207
4	394.854,478 529.922,832	5	394.842,454 529.944,335	24.636
5	394.842,454 529.944,335	6	394.830,463 529.964,582	23.531

Document care conține date cu caracter personal, protejat de prevederile Regulamentului (UE) nr. 679/2016 și Legii 190/2018

Punct început	X / Y	Punct sfârşit	X / Y	Lungime segment (** (m)
6	394.830,463 529.964,582	7	394.819,33 529.980,831	19.697
7	394.819,33 529.980,831	8	394.804,182 529.997,906	22.826
8	394.804,182 529.997,906	9	394.799,191 529.990,914	8.591
9	394.799,191 529.990,914	10	394.807,916 529.982,968	11.801
10	394.807,916 529.982,968	11	394.830,189 529.948,672	40.894
11	394.830,189 529.948,672	12	394.850,654 529.908,91	44.72
12	394.850,654 529.908,91	13	394.867,714 529.868,085	44.246
13	394.867,714 529.868,085	1	394.874,02 529.853,139	16.222

** Lungimile segmentelor sunt determinate în planul de proiecţie Stereo 70 şi sunt rotunjite la 1 milimetru.
*** Distanţa dintre puncte este formată din segmente cumulate ce sunt mai mici decât valoarea 1 milimetru.

Document care conține date cu caracter personal, protejat de prevederile Regulamentului (UE) nr. 679/2016 și Legii 190/2018

DATE DESPRE IMOBILUL NR. 7056

Oficiul de Cadastru şi Publicitate Imobiliară ALBA
Biroul de Cadastru şi Publicitate Imobiliară Aiud

A. Partea I. Descrierea imobilului

TEREN Extravilan

Adresa: Jud. Alba

Nr. Crt	Nr cadastral Nr. topografic	Suprafaţa* (mp)	Observaţii / Referinţe
A1		2.060	Sector cadastral:49 Teren neimprejmuit; Se identifica cu parte din CF 177, nr.top. 3140

B. Partea II. Proprietari şi acte

Inscrieri privitoare la dreptul de proprietate şi alte drepturi reale		Referinţe
1 / 01/05/2025		
Act Normativ nr. 7, din 13/03/1996 emis de Parlamentul Romaniei (lege);		
B1	Intabulare, drept de PROPRIETATE, dobandit prin Lege, cota actuala 1/1	A1
	1) **NEIDENTIFICAT NEIDENTIFICAT**	
Act Administrativ nr. 2657, din 15/05/2025 emis de COMUNA STREMȚ (adeverinta);		
B2	Se noteaza posesia faptica in favoarea lui	A1
	1) **RADU PETRU**	

C. Partea III. SARCINI .

Inscrieri privind dezmembramintele dreptului de proprietate, drepturi reale de garanţie şi sarcini	Referinţe
NU SUNT	

Anexa Nr. 1 La Partea I

Teren

Nr cadastral	Suprafaţa (mp)*	Observaţii / Referinţe
	2.060	Se identifica cu parte din CF 177, nr.top. 3140

* Suprafaţa este determinată in planul de proiecţie Stereo 70.

DETALII LINIARE IMOBIL

Date referitoare la teren

Crt	Categorie folosință	Intra vilan	Suprafaţa (mp)	Tarla	Parcelă	Nr. topo	Observaţii / Referinţe
1	arabil	NU	2.060	-	-	-	

Lungime Segmente
1) Valorile lungimilor segmentelor sunt obţinute din proiecţie în plan.

Punct început	X / Y	Punct sfârşit	X / Y	Lungime segment (** (m)
1	394.896,219 529.862,108	2	394.944,604 529.733,812	137.117
2	394.944,604 529.733,812	3	394.950,25 529.733,884	5.646
3	394.950,25 529.733,884	4	394.901,843 529.865,214	139.967
4	394.901,843 529.865,214	5	394.879,305 529.924,052	63.008
5	394.879,305 529.924,052	6	394.855,285 529.968,809	50.795

Document care conține date cu caracter personal, protejat de prevederile Regulamentului (UE) nr. 679/2016 și Legii 190/2018

Punct început	X / Y	Punct sfârşit	X / Y	Lungime segment (** (m)
6	394.855,285 529.968,809	7	394.832,784 530.003,249	41.139
7	394.832,784 530.003,249	8	394.818,546 530.015,466	18.761
8	394.818,546 530.015,466	9	394.814,251 530.008,89	7.854
9	394.814,251 530.008,89	10	394.818,444 530.005,21	5.579
10	394.818,444 530.005,21	11	394.833,053 529.987,734	22.778
11	394.833,053 529.987,734	12	394.846,994 529.968,415	23.823
12	394.846,994 529.968,415	13	394.855,425 529.954,411	16.346
13	394.855,425 529.954,411	14	394.868,962 529.928,507	29.228
14	394.868,962 529.928,507	15	394.876,614 529.911,612	18.547
15	394.876,614 529.911,612	16	394.882,993 529.895,098	17.703
16	394.882,993 529.895,098	17	394.887,943 529.883,372	12.728
17	394.887,943 529.883,372	1	394.896,219 529.862,108	22.818

** Lungimile segmentelor sunt determinate în planul de proiecţie Stereo 70 şi sunt rotunjite la 1 milimetru.
*** Distanţa dintre puncte este formată din segmente cumulate ce sunt mai mici decât valoarea 1 milimetru.

Document care conține date cu caracter personal, protejat de prevederile Regulamentului (UE) nr. 679/2016 și Legii 190/2018

DATE DESPRE IMOBILUL NR. 7057

Oficiul de Cadastru şi Publicitate Imobiliară ALBA
Biroul de Cadastru şi Publicitate Imobiliară Aiud

A. Partea I. Descrierea imobilului

TEREN Extravilan

Adresa: Jud. Alba

Nr. Crt	Nr cadastral Nr. topografic	Suprafaţa* (mp)	Observaţii / Referinţe
A1		1.408	Sector cadastral:49 Teren neimprejmuit; Se identifica cu parte din CF 801, nr.top. 3138

B. Partea II. Proprietari şi acte

Inscrieri privitoare la dreptul de proprietate şi alte drepturi reale		Referinţe
1 / 01/05/2025		
Act Normativ nr. 7, din 13/03/1996 emis de Parlamentul Romaniei (lege);		
B1	Intabulare, drept de PROPRIETATE, dobandit prin Lege, cota actuala 1/1	A1
	1) **NEIDENTIFICAT NEIDENTIFICAT**	
Act Administrativ nr. 2657, din 15/05/2025 emis de COMUNA STREMȚ (adeverinta);		
B2	Se noteaza posesia faptica in favoarea lui	A1
	1) **DAVID RALUCA-EMILIA**	

C. Partea III. SARCINI .

Inscrieri privind dezmembramintele dreptului de proprietate, drepturi reale de garanţie şi sarcini	Referinţe
NU SUNT	

Anexa Nr. 1 La Partea I

Teren

Nr cadastral	Suprafaţa (mp)*	Observaţii / Referinţe
	1.408	Se identifica cu parte din CF 801, nr.top. 3138

* Suprafaţa este determinată in planul de proiecţie Stereo 70.

DETALII LINIARE IMOBIL

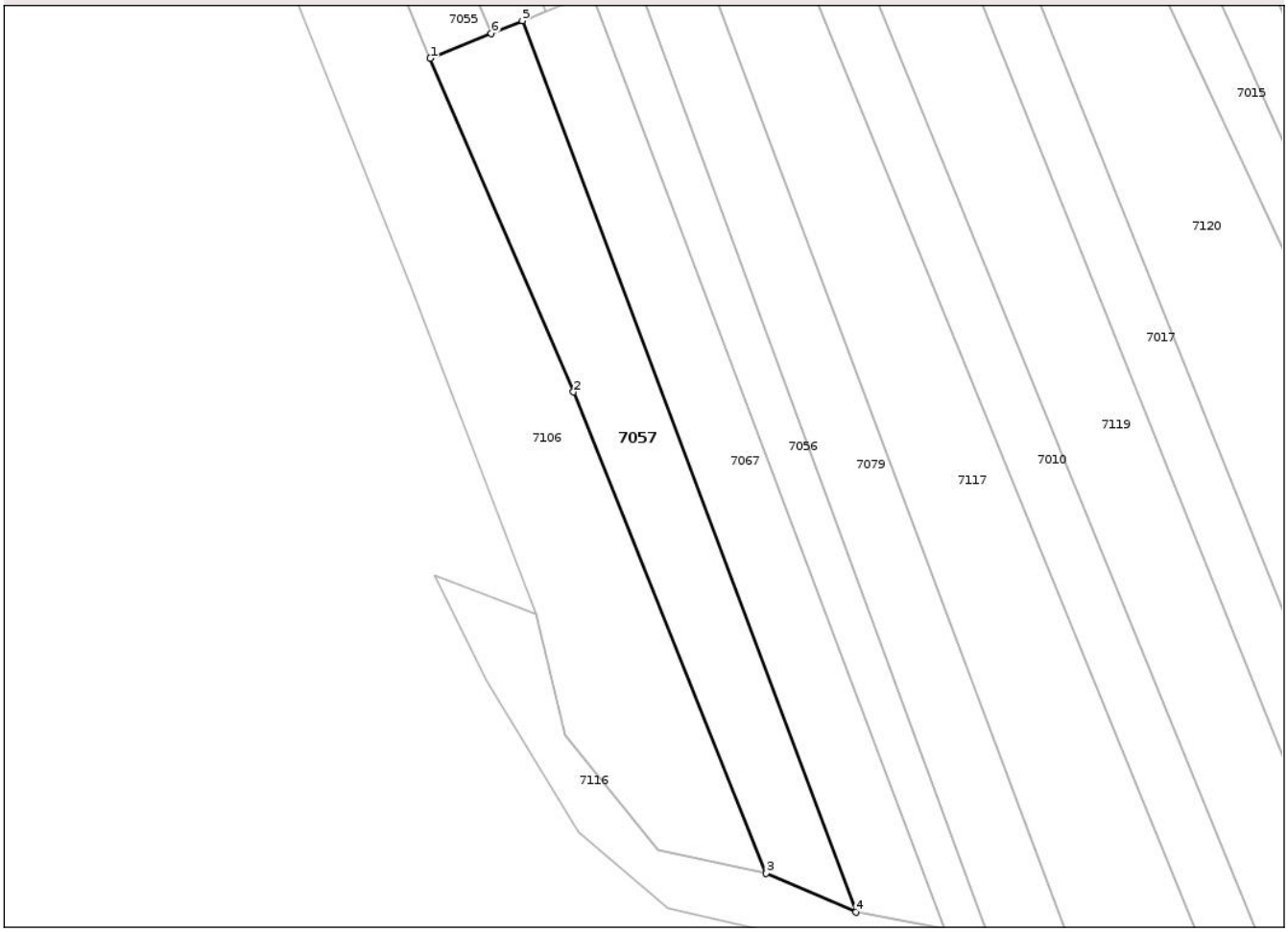

Date referitoare la teren

Crt	Categorie folosință	Intra vilan	Suprafaţa (mp)	Tarla	Parcelă	Nr. topo	Observaţii / Referinţe
1	arabil	NU	1.408	-	-	-	

Lungime Segmente
1) Valorile lungimilor segmentelor sunt obţinute din proiecţie în plan.

Punct început	X / Y	Punct sfârşit	X / Y	Lungime segment (** (m)
1	394.874,02 529.853,139	2	394.893,661 529.807,414	49.764
2	394.893,661 529.807,414	3	394.920,099 529.741,501	71.018
3	394.920,099 529.741,501	4	394.932,376 529.736,142	13.396
4	394.932,376 529.736,142	5	394.886,643 529.858,29	130.429
5	394.886,643 529.858,29	6	394.882,392 529.856,555	4.591

Document care conține date cu caracter personal, protejat de prevederile Regulamentului (UE) nr. 679/2016 și Legii 190/2018

Punct început	X / Y	Punct sfârşit	X / Y	Lungime segment (** (m)
6	394.882,392 529.856,555	1	394.874,02 529.853,139	9.043

** Lungimile segmentelor sunt determinate în planul de proiecţie Stereo 70 şi sunt rotunjite la 1 milimetru.
*** Distanţa dintre puncte este formată din segmente cumulate ce sunt mai mici decât valoarea 1 milimetru.

Document care conține date cu caracter personal, protejat de prevederile Regulamentului (UE) nr. 679/2016 și Legii 190/2018

DATE DESPRE IMOBILUL NR. 7058

Oficiul de Cadastru şi Publicitate Imobiliară ALBA
Biroul de Cadastru şi Publicitate Imobiliară Aiud

A. Partea I. Descrierea imobilului

TEREN Extravilan

Adresa: Jud. Alba

Nr. Crt	Nr cadastral Nr. topografic	Suprafaţa* (mp)	Observaţii / Referinţe
A1		1.402	Sector cadastral:49 Teren neimprejmuit; Se identifica cu parte din CF 535, nr.top. 3147

B. Partea II. Proprietari şi acte

Inscrieri privitoare la dreptul de proprietate şi alte drepturi reale		Referinţe
1 / 01/05/2025		
Act Normativ nr. 7, din 13/03/1996 emis de Parlamentul Romaniei (lege);		
B1	Intabulare, drept de PROPRIETATE, dobandit prin Lege, cota actuala 1/1	A1
	1) **NEIDENTIFICAT NEIDENTIFICAT**	
Act Administrativ nr. 2657, din 15/05/2025 emis de COMUNA STREMȚ (adeverinta);		
B2	Se noteaza posesia faptica in favoarea lui	A1
	1) **ȘTEF DAN**	

C. Partea III. SARCINI .

Inscrieri privind dezmembramintele dreptului de proprietate, drepturi reale de garanţie şi sarcini	Referinţe
NU SUNT	

Anexa Nr. 1 La Partea I

Teren

Nr cadastral	Suprafaţa (mp)*	Observaţii / Referinţe
	1.402	Se identifica cu parte din CF 535, nr.top. 3147

* Suprafaţa este determinată in planul de proiecţie Stereo 70.

DETALII LINIARE IMOBIL



Date referitoare la teren

Crt	Categorie folosință	Intra vilan	Suprafaţa (mp)	Tarla	Parcelă	Nr. topo	Observaţii / Referinţe
1	arabil	NU	1.402	-	-	-	

Lungime Segmente
1) Valorile lungimilor segmentelor sunt obţinute din proiecţie în plan.

Punct început	X / Y	Punct sfârşit	X / Y	Lungime segment (** (m)
1	394.900,096 530.118,46	2	394.912,134 530.104,034	18.789
2	394.912,134 530.104,034	3	394.923,626 530.088,874	19.024
3	394.923,626 530.088,874	4	394.933,076 530.073,836	17.761
4	394.933,076 530.073,836	5	394.944,885 530.053,613	23.419
5	394.944,885 530.053,613	6	394.956,059 530.030,565	25.614

Document care conține date cu caracter personal, protejat de prevederile Regulamentului (UE) nr. 679/2016 și Legii 190/2018

Punct început	X / Y	Punct sfârşit	X / Y	Lungime segment (** (m)
6	394.956,059 530.030,565	7	394.966,289 530.007,063	25.631
7	394.966,289 530.007,063	8	394.975,814 529.981,803	26.997
8	394.975,814 529.981,803	9	394.986,858 529.948,911	34.696
9	394.986,858 529.948,911	10	394.991,257 529.932,07	17.407
10	394.991,257 529.932,07	11	394.997,185 529.934,025	6.243
11	394.997,185 529.934,025	12	394.998,616 529.934,497	1.506
12	394.998,616 529.934,497	13	394.989,44 529.962,32	29.298
13	394.989,44 529.962,32	14	394.980,0 529.989,262	28.548
14	394.980,0 529.989,262	15	394.967,353 530.021,089	34.248
15	394.967,353 530.021,089	16	394.953,532 530.051,809	33.686
16	394.953,532 530.051,809	17	394.936,363 530.081,528	34.322
17	394.936,363 530.081,528	18	394.915,116 530.111,651	36.862
18	394.915,116 530.111,651	19	394.904,351 530.123,611	16.092
19	394.904,351 530.123,611	1	394.900,096 530.118,46	6.681

** Lungimile segmentelor sunt determinate în planul de proiecţie Stereo 70 şi sunt rotunjite la 1 milimetru.
*** Distanţa dintre puncte este formată din segmente cumulate ce sunt mai mici decât valoarea 1 milimetru.

Document care conține date cu caracter personal, protejat de prevederile Regulamentului (UE) nr. 679/2016 și Legii 190/2018

DATE DESPRE IMOBILUL NR. 7059

Oficiul de Cadastru şi Publicitate Imobiliară ALBA
Biroul de Cadastru şi Publicitate Imobiliară Aiud

A. Partea I. Descrierea imobilului

TEREN Extravilan

Adresa: Jud. Alba

Nr. Crt	Nr cadastral Nr. topografic	Suprafaţa* (mp)	Observaţii / Referinţe
A1		2.821	Sector cadastral:49 Teren neimprejmuit; Se identifica cu parte din CF 149, nr.top. 3150/2

B. Partea II. Proprietari şi acte

Inscrieri privitoare la dreptul de proprietate şi alte drepturi reale		Referinţe
1 / 01/05/2025		
Act Normativ nr. 7, din 13/03/1996 emis de Parlamentul Romaniei (lege);		
B1	Intabulare, drept de PROPRIETATE, dobandit prin Lege, cota actuala 1/1	A1
	1) **NEIDENTIFICAT NEIDENTIFICAT**	
Act Administrativ nr. 2657, din 15/05/2025 emis de COMUNA STREMȚ (adeverinta);		
B2	Se noteaza posesia faptica in favoarea lui	A1
	1) **ȘTEF DAN**	

C. Partea III. SARCINI .

Inscrieri privind dezmembramintele dreptului de proprietate, drepturi reale de garanţie şi sarcini	Referinţe
NU SUNT	

Anexa Nr. 1 La Partea I

Teren

Nr cadastral	Suprafaţa (mp)*	Observaţii / Referinţe
	2.821	Se identifica cu parte din CF 149, nr.top. 3150/2

* Suprafaţa este determinată in planul de proiecţie Stereo 70.

DETALII LINIARE IMOBIL



Date referitoare la teren

Crt	Categorie folosință	Intra vilan	Suprafaţa (mp)	Tarla	Parcelă	Nr. topo	Observaţii / Referinţe
1	arabil	NU	2.821	-	-	-	

Lungime Segmente

1) Valorile lungimilor segmentelor sunt obţinute din proiecţie în plan.

Punct început	X / Y	Punct sfârşit	X / Y	Lungime segment (** (m)
1	394.931,211 530.144,496	2	394.942,791 530.128,882	19.44
3	394.957,505 530.107,542	4	394.965,501 530.094,934	14.93
5	394.973,268 530.080,633	6	394.982,634 530.063,074	19.901
7	394.993,691 530.039,812	8	395.002,952 530.018,768	22.992
9	395.007,806 530.005,235	10	395.013,28 529.991,526	14.762

Punct început	X / Y	Punct sfârşit	X / Y	Lungime segment (** (m)
2	394.942,791 530.128,882	3	394.957,505 530.107,542	25.921
4	394.965,501 530.094,934	5	394.973,268 530.080,633	16.274
6	394.982,634 530.063,074	7	394.993,691 530.039,812	25.756
8	395.002,952 530.018,768	9	395.007,806 530.005,235	14.377
10	395.013,28 529.991,526	11	395.021,472 529.968,039	24.874

Document care conține date cu caracter personal, protejat de prevederile Regulamentului (UE) nr. 679/2016 și Legii 190/2018

Punct început	X / Y	Punct sfârşit	X / Y	Lungime segment (** (m)
11	395.021,472 529.968,039	12	395.030,983 529.927,968	41.184
13	395.037,004 529.929,544	14	395.043,619 529.931,275	6.838
15	395.032,484 529.970,202	16	395.023,821 529.993,934	25.265
17	395.013,209 530.023,106	18	395.004,047 530.045,151	23.873
19	394.983,749 530.087,2	20	394.969,143 530.112,696	29.384
21	394.940,456 530.150,841	1	394.931,211 530.144,496	11.213

Punct început	X / Y	Punct sfârşit	X / Y	Lungime segment (** (m)
12	395.030,983 529.927,968	13	395.037,004 529.929,544	6.223
14	395.043,619 529.931,275	15	395.032,484 529.970,202	40.487
16	395.023,821 529.993,934	17	395.013,209 530.023,106	31.042
18	395.004,047 530.045,151	19	394.983,749 530.087,2	46.691
20	394.969,143 530.112,696	21	394.940,456 530.150,841	47.728

** Lungimile segmentelor sunt determinate în planul de proiecţie Stereo 70 şi sunt rotunjite la 1 milimetru.
*** Distanţa dintre puncte este formată din segmente cumulate ce sunt mai mici decât valoarea 1 milimetru.

Document care conține date cu caracter personal, protejat de prevederile Regulamentului (UE) nr. 679/2016 și Legii 190/2018

DATE DESPRE IMOBILUL NR. 7060

Oficiul de Cadastru şi Publicitate Imobiliară ALBA
Biroul de Cadastru şi Publicitate Imobiliară Aiud

A. Partea I. Descrierea imobilului

TEREN Extravilan

Adresa: Jud. Alba

Nr. Crt	Nr cadastral Nr. topografic	Suprafaţa* (mp)	Observaţii / Referinţe
A1		1.405	Sector cadastral:49 Teren neimprejmuit; Se identifica cu parte din CF 535, nr.top. 3147

B. Partea II. Proprietari şi acte

Inscrieri privitoare la dreptul de proprietate şi alte drepturi reale		Referinţe
1 / 01/05/2025		
Act Normativ nr. 7, din 13/03/1996 emis de Parlamentul Romaniei (lege);		
B1	Intabulare, drept de PROPRIETATE, dobandit prin Lege, cota actuala 1/1	A1
	1) **NEIDENTIFICAT NEIDENTIFICAT**	
Act Administrativ nr. 2657, din 15/05/2025 emis de COMUNA STREMȚ (adeverinta);		
B2	Se noteaza posesia faptica in favoarea lui	A1
	1) **ȘTEF DAN**	

C. Partea III. SARCINI .

Inscrieri privind dezmembramintele dreptului de proprietate, drepturi reale de garanţie şi sarcini	Referinţe
NU SUNT	

Anexa Nr. 1 La Partea I

Teren

Nr cadastral	Suprafaţa (mp)*	Observaţii / Referinţe
	1.405	Se identifica cu parte din CF 535, nr.top. 3147

* Suprafaţa este determinată in planul de proiecţie Stereo 70.

DETALII LINIARE IMOBIL

Date referitoare la teren

Crt	Categorie folosință	Intra vilan	Suprafaţa (mp)	Tarla	Parcelă	Nr. topo	Observaţii / Referinţe
1	arabil	NU	1.405	-	-	-	

Lungime Segmente
1) Valorile lungimilor segmentelor sunt obţinute din proiecţie în plan.

Punct început	X / Y	Punct sfârşit	X / Y	Lungime segment (** (m)
1	395.093,705 529.723,887	2	395.072,41 529.763,378	44.867
2	395.072,41 529.763,378	3	395.023,973 529.858,327	106.59
3	395.023,973 529.858,327	4	394.997,185 529.934,025	80.298
4	394.997,185 529.934,025	5	394.991,257 529.932,07	6.243
5	394.991,257 529.932,07	6	395.019,428 529.857,326	79.877

Document care conține date cu caracter personal, protejat de prevederile Regulamentului (UE) nr. 679/2016 și Legii 190/2018

Punct început	X / Y	Punct sfârşit	X / Y	Lungime segment (** (m)
6	395.019,428 529.857,326	7	395.026,591 529.841,426	17.439
7	395.026,591 529.841,426	8	395.038,314 529.816,955	27.135
8	395.038,314 529.816,955	9	395.058,191 529.777,159	44.484
9	395.058,191 529.777,159	10	395.084,919 529.722,282	61.039
10	395.084,919 529.722,282	1	395.093,705 529.723,887	8.932

** Lungimile segmentelor sunt determinate în planul de proiecţie Stereo 70 şi sunt rotunjite la 1 milimetru.
*** Distanţa dintre puncte este formată din segmente cumulate ce sunt mai mici decât valoarea 1 milimetru.

DATE DESPRE IMOBILUL NR. 7061

Oficiul de Cadastru şi Publicitate Imobiliară ALBA
Biroul de Cadastru şi Publicitate Imobiliară Aiud

A. Partea I. Descrierea imobilului

TEREN Extravilan

Adresa: Jud. Alba

Nr. Crt	Nr cadastral Nr. topografic	Suprafaţa* (mp)	Observaţii / Referinţe
A1		1.443	Sector cadastral:49 Teren neimprejmuit; Se identifica cu parte din CF 1094, nr.top. 3163

B. Partea II. Proprietari şi acte

Inscrieri privitoare la dreptul de proprietate şi alte drepturi reale		Referinţe
1 / 01/05/2025		
Act Normativ nr. 7, din 13/03/1996 emis de Parlamentul Romaniei (lege);		
B1	Intabulare, drept de PROPRIETATE, dobandit prin Lege, cota actuala 1/1	A1
	1) **NEIDENTIFICAT NEIDENTIFICAT**	
Act Administrativ nr. 2657, din 15/05/2025 emis de COMUNA STREMȚ (adeverinta);		
B2	Se noteaza posesia faptica in favoarea lui	A1
	1) **ȘTEF DAN**	

C. Partea III. SARCINI .

Inscrieri privind dezmembramintele dreptului de proprietate, drepturi reale de garanţie şi sarcini	Referinţe
NU SUNT	

Anexa Nr. 1 La Partea I

Teren

Nr cadastral	Suprafaţa (mp)*	Observaţii / Referinţe
	1.443	Se identifica cu parte din CF 1094, nr.top. 3163

* Suprafaţa este determinată in planul de proiecţie Stereo 70.

DETALII LINIARE IMOBIL

Date referitoare la teren

Crt	Categorie folosință	Intra vilan	Suprafaţa (mp)	Tarla	Parcelă	Nr. topo	Observaţii / Referinţe
1	arabil	NU	1.443	-	-	-	

Lungime Segmente
1) Valorile lungimilor segmentelor sunt obţinute din proiecţie în plan.

Punct început	X / Y	Punct sfârşit	X / Y	Lungime segment (** (m)
1	395.094,747 530.199,199	2	395.091,659 530.196,542	4.074
2	395.091,659 530.196,542	3	395.104,597 530.181,297	19.995
3	395.104,597 530.181,297	4	395.120,29 530.160,912	25.725
4	395.120,29 530.160,912	5	395.143,559 530.128,274	40.084
5	395.143,559 530.128,274	6	395.162,318 530.096,181	37.173

Document care conține date cu caracter personal, protejat de prevederile Regulamentului (UE) nr. 679/2016 și Legii 190/2018

Punct început	X / Y	Punct sfârşit	X / Y	Lungime segment (** (m)
6	395.162,318 530.096,181	7	395.184,486 530.052,068	49.37
7	395.184,486 530.052,068	8	395.223,492 529.973,461	87.752
8	395.223,492 529.973,461	9	395.239,85 529.941,906	35.543
9	395.239,85 529.941,906	10	395.242,585 529.943,275	3.059
10	395.242,585 529.943,275	11	395.244,546 529.944,186	2.162
11	395.244,546 529.944,186	12	395.218,882 529.995,743	57.591
12	395.218,882 529.995,743	13	395.196,928 530.038,316	47.901
13	395.196,928 530.038,316	14	395.182,144 530.068,84	33.915
14	395.182,144 530.068,84	15	395.164,411 530.101,517	37.178
15	395.164,411 530.101,517	16	395.147,022 530.130,168	33.515
16	395.147,022 530.130,168	17	395.122,726 530.164,888	42.377
17	395.122,726 530.164,888	18	395.106,231 530.186,209	26.957
18	395.106,231 530.186,209	1	395.094,747 530.199,199	17.339

** Lungimile segmentelor sunt determinate în planul de proiecţie Stereo 70 şi sunt rotunjite la 1 milimetru.
*** Distanţa dintre puncte este formată din segmente cumulate ce sunt mai mici decât valoarea 1 milimetru.

Document care conține date cu caracter personal, protejat de prevederile Regulamentului (UE) nr. 679/2016 și Legii 190/2018

DATE DESPRE IMOBILUL NR. 7062

Oficiul de Cadastru şi Publicitate Imobiliară ALBA
Biroul de Cadastru şi Publicitate Imobiliară Aiud

A. Partea I. Descrierea imobilului

TEREN Extravilan

Adresa: Jud. Alba

Nr. Crt	Nr cadastral Nr. topografic	Suprafaţa* (mp)	Observaţii / Referinţe
A1		3.543	Sector cadastral:49 Teren neimprejmuit; Se identifica cu parte din CF 665 nr.top. 3188a, 3188b

B. Partea II. Proprietari şi acte

Inscrieri privitoare la dreptul de proprietate şi alte drepturi reale		Referinţe
1 / 01/05/2025		
Act Normativ nr. 7, din 13/03/1996 emis de Parlamentul Romaniei (lege);		
B1	Intabulare, drept de PROPRIETATE, dobandit prin Lege, cota actuala 1/1	A1
	1) **NEIDENTIFICAT NEIDENTIFICAT**	
Act Administrativ nr. 2657, din 15/05/2025 emis de COMUNA STREMȚ (adeverinta);		
B2	Se noteaza posesia faptica in favoarea lui	A1
	1) **SÎRB DAMIEL-VASILE**	

C. Partea III. SARCINI .

Inscrieri privind dezmembramintele dreptului de proprietate, drepturi reale de garanţie şi sarcini	Referinţe
NU SUNT	

Document care conține date cu caracter personal, protejat de prevederile Regulamentului (UE) nr. 679/2016 și Legii 190/2018

Anexa Nr. 1 La Partea I

Teren

Nr cadastral	Suprafaţa (mp)*	Observaţii / Referinţe
	3.543	Se identifica cu parte din CF 665 nr.top. 3188a, 3188b

* Suprafaţa este determinată in planul de proiecţie Stereo 70.

DETALII LINIARE IMOBIL

Date referitoare la teren

Crt	Categorie folosință	Intra vilan	Suprafaţa (mp)	Tarla	Parcelă	Nr. topo	Observaţii / Referinţe
1	arabil	NU	3.543	-	-	-	

Lungime Segmente
1) Valorile lungimilor segmentelor sunt obţinute din proiecţie în plan.

Punct început	X / Y	Punct sfârşit	X / Y	Lungime segment (** (m)
1	395.569,582 530.125,215	2	395.558,909 530.120,7	11.588
2	395.558,909 530.120,7	3	395.595,24 530.067,225	64.649
3	395.595,24 530.067,225	4	395.689,076 529.931,738	164.808
4	395.689,076 529.931,738	5	395.704,977 529.954,128	27.461
5	395.704,977 529.954,128	6	395.657,837 530.005,195	69.498

Document care conține date cu caracter personal, protejat de prevederile Regulamentului (UE) nr. 679/2016 și Legii 190/2018

Punct început	X / Y	Punct sfârşit	X / Y	Lungime segment (** (m)
6	395.657,837 530.005,195	7	395.604,294 530.075,575	88.432
7	395.604,294 530.075,575	1	395.569,582 530.125,215	60.573

** Lungimile segmentelor sunt determinate în planul de proiecţie Stereo 70 şi sunt rotunjite la 1 milimetru.
*** Distanţa dintre puncte este formată din segmente cumulate ce sunt mai mici decât valoarea 1 milimetru.

DATE DESPRE IMOBILUL NR. 7063

Oficiul de Cadastru şi Publicitate Imobiliară ALBA
Biroul de Cadastru şi Publicitate Imobiliară Aiud

A. Partea I. Descrierea imobilului

TEREN Extravilan

Adresa: Jud. Alba

Nr. Crt	Nr cadastral Nr. topografic	Suprafaţa* (mp)	Observaţii / Referinţe
A1		4.230	Sector cadastral:49 Teren neimprejmuit; Se identifica cu parte din CF 155, nr.top. 3158

B. Partea II. Proprietari şi acte

Inscrieri privitoare la dreptul de proprietate şi alte drepturi reale		Referinţe
1 / 01/05/2025		
Act Normativ nr. 7, din 13/03/1996 emis de Parlamentul Romaniei (lege);		
B1	Intabulare, drept de PROPRIETATE, dobandit prin Lege, cota actuala 1/1	A1
	1) **NEIDENTIFICAT NEIDENTIFICAT**	
Act Administrativ nr. 2657, din 15/05/2025 emis de COMUNA STREMȚ (adeverinta);		
B2	Se noteaza posesia faptica in favoarea lui	A1
	1) **DAISA IOANA**	

C. Partea III. SARCINI .

Inscrieri privind dezmembramintele dreptului de proprietate, drepturi reale de garanţie şi sarcini	Referinţe
NU SUNT	

Anexa Nr. 1 La Partea I

Teren

Nr cadastral	Suprafaţa (mp)*	Observaţii / Referinţe
	4.230	Se identifica cu parte din CF 155, nr.top. 3158

* Suprafaţa este determinată in planul de proiecţie Stereo 70.

DETALII LINIARE IMOBIL

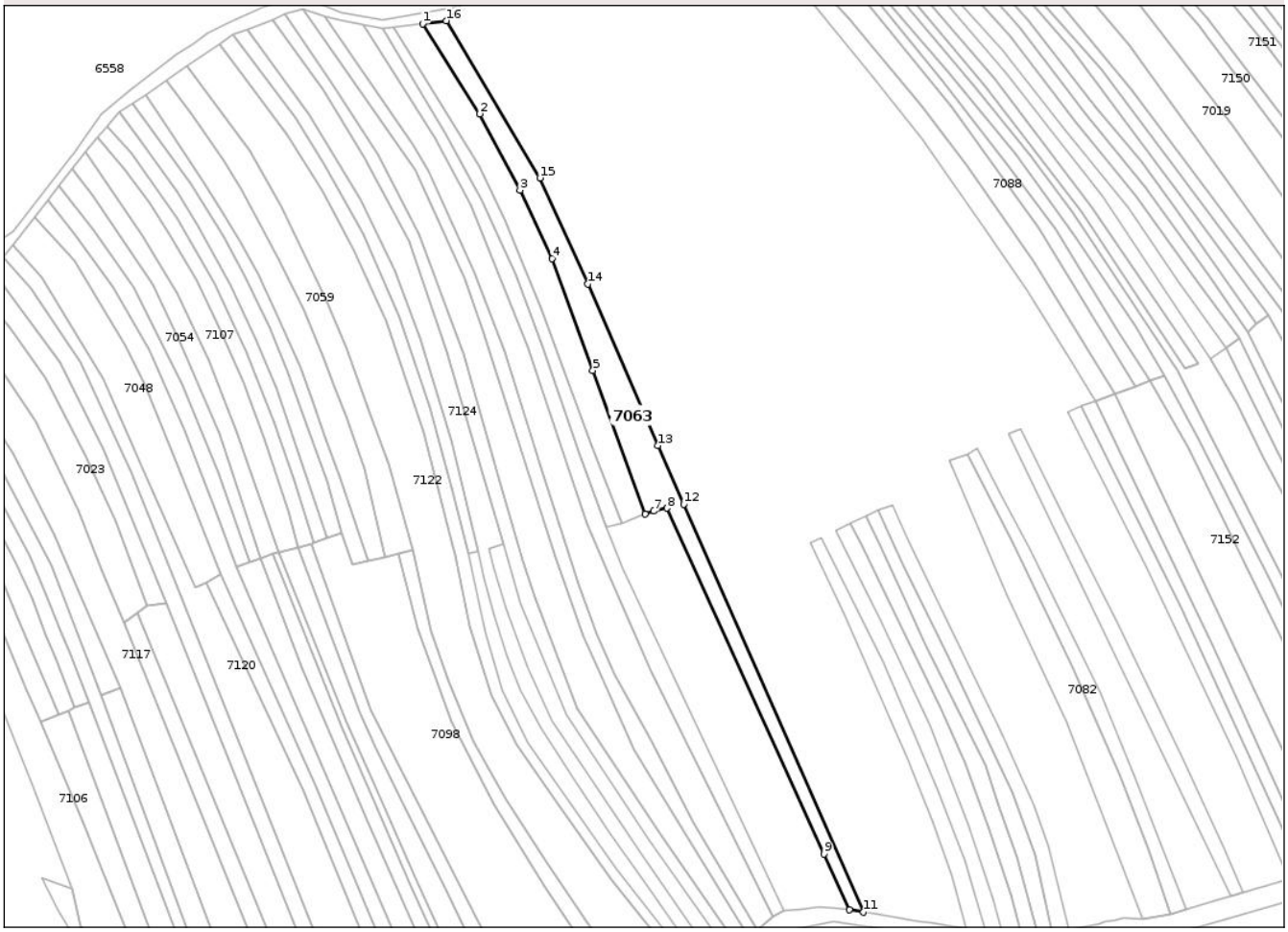

Date referitoare la teren

Crt	Categorie folosință	Intra vilan	Suprafaţa (mp)	Tarla	Parcelă	Nr. topo	Observaţii / Referinţe
1	arabil	NU	4.230	-	-	-	

Lungime Segmente
1) Valorile lungimilor segmentelor sunt obţinute din proiecţie în plan.

Punct început	X / Y	Punct sfârşit	X / Y	Lungime segment (** (m)
1	395.047,818 530.170,182	2	395.073,884 530.129,272	48.508
2	395.073,884 530.129,272	3	395.092,12 530.094,557	39.213
3	395.092,12 530.094,557	4	395.106,709 530.063,499	34.314
4	395.106,709 530.063,499	5	395.125,262 530.012,693	54.088
5	395.125,262 530.012,693	6	395.148,945 529.947,484	69.376

Document care conține date cu caracter personal, protejat de prevederile Regulamentului (UE) nr. 679/2016 și Legii 190/2018

Punct început	X / Y	Punct sfârşit	X / Y	Lungime segment (** (m)
6	395.148,945 529.947,484	7	395.152,836 529.948,797	4.106
7	395.152,836 529.948,797	8	395.158,934 529.950,169	6.251
8	395.158,934 529.950,169	9	395.230,368 529.792,985	172.655
9	395.230,368 529.792,985	10	395.241,886 529.767,64	27.84
10	395.241,886 529.767,64	11	395.248,353 529.766,604	6.549
11	395.248,353 529.766,604	12	395.166,532 529.951,88	202.538
12	395.166,532 529.951,88	13	395.154,758 529.978,557	29.16
13	395.154,758 529.978,557	14	395.122,99 530.051,946	79.969
14	395.122,99 530.051,946	15	395.101,145 530.100,162	52.934
15	395.101,145 530.100,162	16	395.058,608 530.171,542	83.093
16	395.058,608 530.171,542	1	395.047,818 530.170,182	10.875

** Lungimile segmentelor sunt determinate în planul de proiecţie Stereo 70 şi sunt rotunjite la 1 milimetru.
*** Distanţa dintre puncte este formată din segmente cumulate ce sunt mai mici decât valoarea 1 milimetru.

DATE DESPRE IMOBILUL NR. 7064

Oficiul de Cadastru şi Publicitate Imobiliară ALBA
Biroul de Cadastru şi Publicitate Imobiliară Aiud

A. Partea I. Descrierea imobilului

TEREN Extravilan

Adresa: Jud. Alba

Nr. Crt	Nr cadastral Nr. topografic	Suprafaţa* (mp)	Observaţii / Referinţe
A1		2.793	Sector cadastral:49 Teren neimprejmuit; Se identifica cu parte din CF 149, nr.top. 3150/2

B. Partea II. Proprietari şi acte

Inscrieri privitoare la dreptul de proprietate şi alte drepturi reale		Referinţe
1 / 01/05/2025		
Act Normativ nr. 7, din 13/03/1996 emis de Parlamentul Romaniei (lege);		
B1	Intabulare, drept de PROPRIETATE, dobandit prin Lege, cota actuala 1/1	A1
	1) **NEIDENTIFICAT NEIDENTIFICAT**	
Act Administrativ nr. 2657, din 15/05/2025 emis de COMUNA STREMȚ (adeverinta);		
B2	Se noteaza posesia faptica in favoarea lui	A1
	1) **POPA AUREL**	

C. Partea III. SARCINI .

Inscrieri privind dezmembramintele dreptului de proprietate, drepturi reale de garanţie şi sarcini	Referinţe
NU SUNT	

Anexa Nr. 1 La Partea I

Teren

Nr cadastral	Suprafaţa (mp)*	Observaţii / Referinţe
	2.793	Se identifica cu parte din CF 149, nr.top. 3150/2

* Suprafaţa este determinată in planul de proiecţie Stereo 70.

DETALII LINIARE IMOBIL

Date referitoare la teren

Crt	Categorie folosință	Intra vilan	Suprafaţa (mp)	Tarla	Parcelă	Nr. topo	Observaţii / Referinţe
1	arabil	NU	2.793	-	-	-	

Lungime Segmente
1) Valorile lungimilor segmentelor sunt obţinute din proiecţie în plan.

Punct început	X / Y	Punct sfârşit	X / Y	Lungime segment (** (m)
1	394.921,844 530.138,068	2	394.932,976 530.121,086	20.306
3	394.948,713 530.097,012	4	394.957,053 530.083,838	15.592
5	394.964,769 530.071,179	6	394.973,026 530.056,644	16.716
7	394.982,661 530.035,957	8	394.992,313 530.014,21	23.793
9	394.997,163 530.000,458	10	395.003,501 529.982,741	18.817

Punct început	X / Y	Punct sfârşit	X / Y	Lungime segment (** (m)
2	394.932,976 530.121,086	3	394.948,713 530.097,012	28.761
4	394.957,053 530.083,838	5	394.964,769 530.071,179	14.826
6	394.973,026 530.056,644	7	394.982,661 530.035,957	22.821
8	394.992,313 530.014,21	9	394.997,163 530.000,458	14.581
10	395.003,501 529.982,741	11	395.010,413 529.963,472	20.471

Document care conține date cu caracter personal, protejat de prevederile Regulamentului (UE) nr. 679/2016 și Legii 190/2018

Punct început	X / Y	Punct sfârşit	X / Y	Lungime segment (** (m)
11	395.010,413 529.963,472	12	395.023,103 529.925,934	39.625
13	395.030,983 529.927,968	14	395.021,472 529.968,039	41.184
15	395.013,28 529.991,526	16	395.007,806 530.005,235	14.762
17	395.002,952 530.018,768	18	394.993,691 530.039,812	22.992
19	394.982,634 530.063,074	20	394.973,268 530.080,633	19.901
21	394.965,501 530.094,934	22	394.957,505 530.107,542	14.93
23	394.942,791 530.128,882	24	394.931,211 530.144,496	19.44

Punct început	X / Y	Punct sfârşit	X / Y	Lungime segment (** (m)
12	395.023,103 529.925,934	13	395.030,983 529.927,968	8.138
14	395.021,472 529.968,039	15	395.013,28 529.991,526	24.874
16	395.007,806 530.005,235	17	395.002,952 530.018,768	14.377
18	394.993,691 530.039,812	19	394.982,634 530.063,074	25.756
20	394.973,268 530.080,633	21	394.965,501 530.094,934	16.274
22	394.957,505 530.107,542	23	394.942,791 530.128,882	25.921
24	394.931,211 530.144,496	1	394.921,844 530.138,068	11.361

** Lungimile segmentelor sunt determinate în planul de proiecţie Stereo 70 şi sunt rotunjite la 1 milimetru.
*** Distanţa dintre puncte este formată din segmente cumulate ce sunt mai mici decât valoarea 1 milimetru.

Document care conține date cu caracter personal, protejat de prevederile Regulamentului (UE) nr. 679/2016 și Legii 190/2018

DATE DESPRE IMOBILUL NR. 7065

Oficiul de Cadastru şi Publicitate Imobiliară ALBA
Biroul de Cadastru şi Publicitate Imobiliară Aiud

A. Partea I. Descrierea imobilului

TEREN Extravilan

Adresa: Jud. Alba

Nr. Crt	Nr cadastral Nr. topografic	Suprafaţa* (mp)	Observaţii / Referinţe
A1		6.312	Sector cadastral:49 Teren neimprejmuit; Se identifica cu parte din CF 1093 nr.top. 3202, 3203, 3204

B. Partea II. Proprietari şi acte

Inscrieri privitoare la dreptul de proprietate şi alte drepturi reale		Referinţe
1 / 01/05/2025		
Act Normativ nr. 7, din 13/03/1996 emis de Parlamentul Romaniei (lege);		
B1	Intabulare, drept de PROPRIETATE, dobandit prin Lege, cota actuala 1/1	A1
	1) **NEIDENTIFICAT NEIDENTIFICAT**	
Act Administrativ nr. 2657, din 15/05/2025 emis de COMUNA STREMȚ (adeverinta);		
B2	Se noteaza posesia faptica in favoarea lui	A1
	1) **ZAMĂ VASILE-IOAN**	

C. Partea III. SARCINI .

Inscrieri privind dezmembramintele dreptului de proprietate, drepturi reale de garanţie şi sarcini	Referinţe
NU SUNT	

Anexa Nr. 1 La Partea I

Teren

Nr cadastral	Suprafaţa (mp)*	Observaţii / Referinţe
	6.312	Se identifica cu parte din CF 1093 nr.top. 3202, 3203, 3204

* Suprafaţa este determinată in planul de proiecţie Stereo 70.

DETALII LINIARE IMOBIL

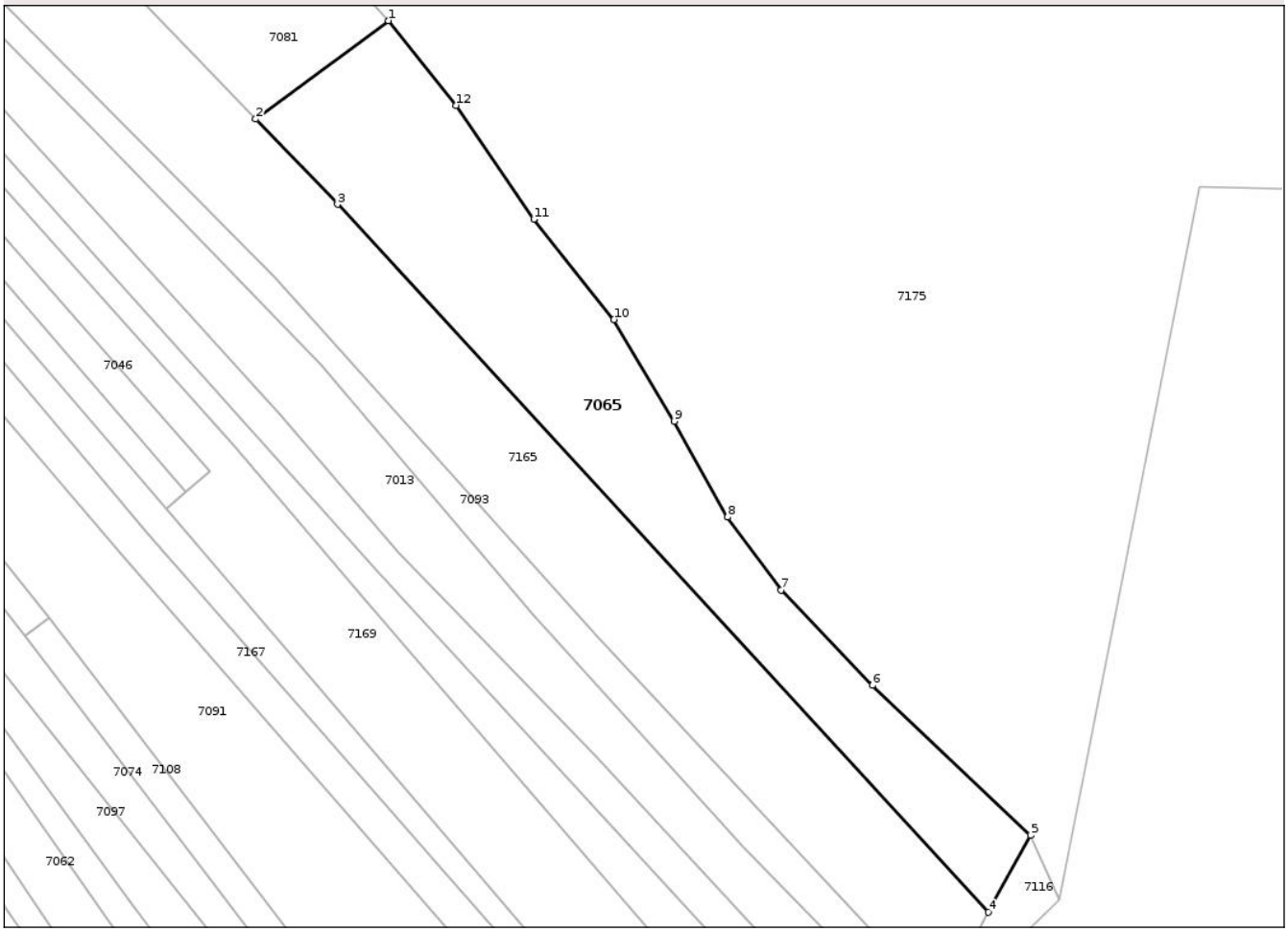

Date referitoare la teren

Crt	Categorie folosință	Intra vilan	Suprafaţa (mp)	Tarla	Parcelă	Nr. topo	Observaţii / Referinţe
1	arabil	NU	6.312	-	-	-	

Lungime Segmente
1) Valorile lungimilor segmentelor sunt obţinute din proiecţie în plan.

Punct început	X / Y	Punct sfârşit	X / Y	Lungime segment (** (m)
1	395.668,275 530.295,272	2	395.636,507 530.271,732	39.539
2	395.636,507 530.271,732	3	395.656,098 530.251,347	28.272
3	395.656,098 530.251,347	4	395.811,891 530.082,053	230.07
4	395.811,891 530.082,053	5	395.821,983 530.100,412	20.95
5	395.821,983 530.100,412	6	395.784,129 530.136,29	52.155

Document care conține date cu caracter personal, protejat de prevederile Regulamentului (UE) nr. 679/2016 și Legii 190/2018

Punct început	X / Y	Punct sfârşit	X / Y	Lungime segment (** (m)
6	395.784,129 530.136,29	7	395.762,35 530.159,126	31.556
7	395.762,35 530.159,126	8	395.749,477 530.176,553	21.666
8	395.749,477 530.176,553	9	395.736,661 530.199,495	26.279
9	395.736,661 530.199,495	10	395.722,254 530.223,784	28.24
10	395.722,254 530.223,784	11	395.703,076 530.247,749	30.694
11	395.703,076 530.247,749	12	395.684,535 530.275,05	33.002
12	395.684,535 530.275,05	1	395.668,275 530.295,272	25.948

** Lungimile segmentelor sunt determinate în planul de proiecţie Stereo 70 şi sunt rotunjite la 1 milimetru.
*** Distanţa dintre puncte este formată din segmente cumulate ce sunt mai mici decât valoarea 1 milimetru.

Document care conține date cu caracter personal, protejat de prevederile Regulamentului (UE) nr. 679/2016 și Legii 190/2018

DATE DESPRE IMOBILUL NR. 7066

Oficiul de Cadastru şi Publicitate Imobiliară ALBA
Biroul de Cadastru şi Publicitate Imobiliară Aiud

A. Partea I. Descrierea imobilului

TEREN Extravilan

Adresa: Jud. Alba

Nr. Crt	Nr cadastral Nr. topografic	Suprafaţa* (mp)	Observaţii / Referinţe
A1		2.807	Sector cadastral:49 Teren neimprejmuit; Se identifica cu parte din CF 796 nr.top. 3184/1, 3184/2

B. Partea II. Proprietari şi acte

Inscrieri privitoare la dreptul de proprietate şi alte drepturi reale		Referinţe
1 / 01/05/2025		
Act Normativ nr. 7, din 13/03/1996 emis de Parlamentul Romaniei (lege);		
B1	Intabulare, drept de PROPRIETATE, dobandit prin Lege, cota actuala 1/1	A1
	1) **NEIDENTIFICAT NEIDENTIFICAT**	
Act Administrativ nr. 2657, din 15/05/2025 emis de COMUNA STREMȚ (adeverinta);		
B2	Se noteaza posesia faptica in favoarea lui	A1
	1) **ZAMĂ VASILE-IOAN**	

C. Partea III. SARCINI .

Inscrieri privind dezmembramintele dreptului de proprietate, drepturi reale de garanţie şi sarcini	Referinţe
NU SUNT	

Anexa Nr. 1 La Partea I

Teren

Nr cadastral	Suprafaţa (mp)*	Observaţii / Referinţe
	2.807	Se identifica cu parte din CF 796 nr.top. 3184/1, 3184/2

* Suprafaţa este determinată in planul de proiecţie Stereo 70.

DETALII LINIARE IMOBIL

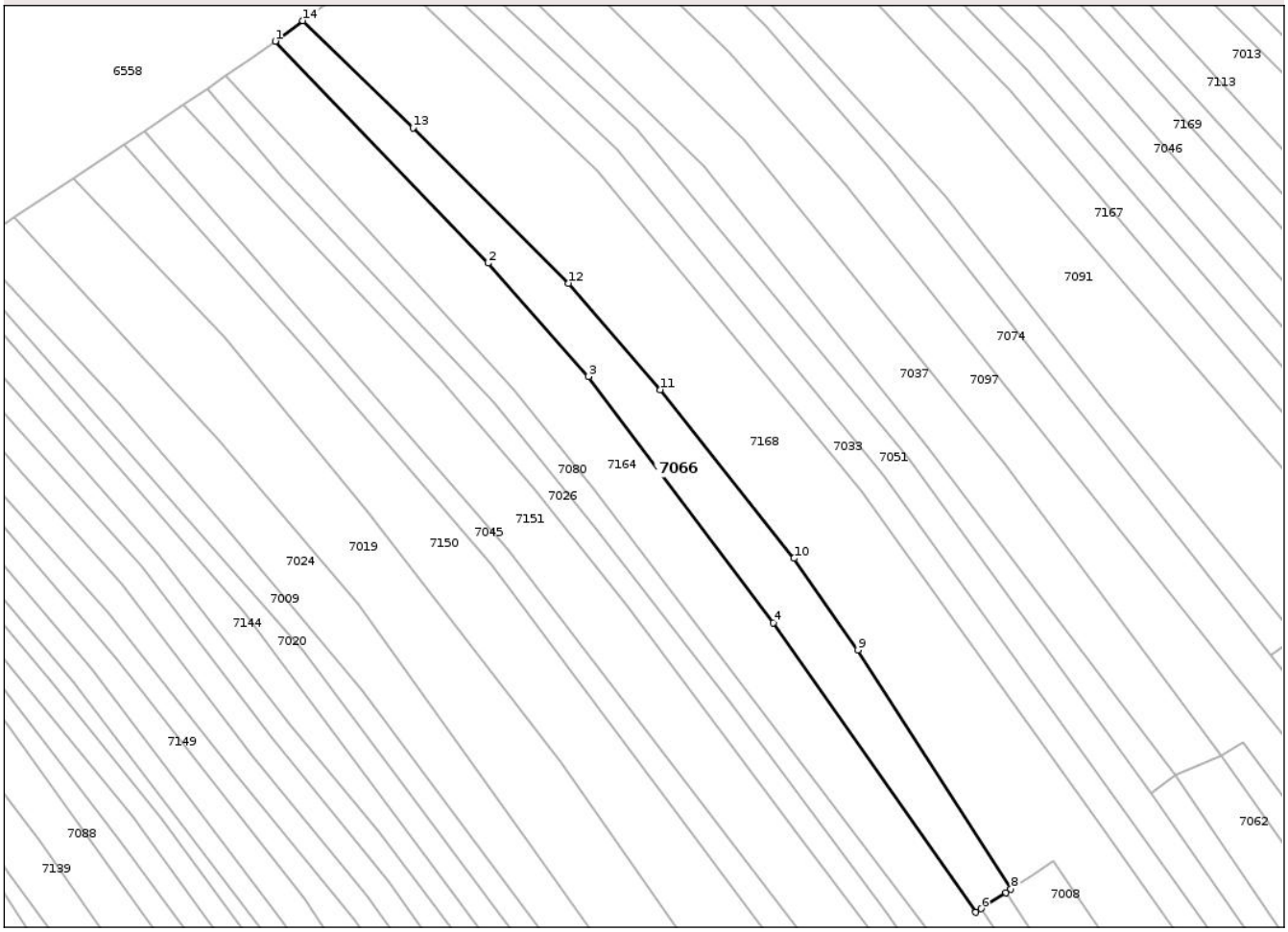

Date referitoare la teren

Crt	Categorie folosință	Intra vilan	Suprafaţa (mp)	Tarla	Parcelă	Nr. topo	Observaţii / Referinţe
1	arabil	NU	2.807	-	-	-	

Lungime Segmente
1) Valorile lungimilor segmentelor sunt obţinute din proiecţie în plan.

Punct început	X / Y	Punct sfârşit	X / Y	Lungime segment (** (m)
1	395.350,346 530.290,484	2	395.399,674 530.239,098	71.23
2	395.399,674 530.239,098	3	395.422,975 530.212,86	35.091
3	395.422,975 530.212,86	4	395.465,788 530.155,841	71.303
4	395.465,788 530.155,841	5	395.512,696 530.088,862	81.772
5	395.512,696 530.088,862	6	395.513,916 530.089,662	1.459

Document care conține date cu caracter personal, protejat de prevederile Regulamentului (UE) nr. 679/2016 și Legii 190/2018

Punct început	X / Y	Punct sfârşit	X / Y	Lungime segment (** (m)
6	395.513,916 530.089,662	7	395.519,667 530.093,432	6.876
7	395.519,667 530.093,432	8	395.520,845 530.094,205	1.409
8	395.520,845 530.094,205	9	395.485,402 530.149,558	65.728
9	395.485,402 530.149,558	10	395.470,592 530.170,78	25.878
10	395.470,592 530.170,78	11	395.439,551 530.209,81	49.869
11	395.439,551 530.209,81	12	395.418,364 530.234,462	32.505
12	395.418,364 530.234,462	13	395.382,304 530.270,45	50.946
13	395.382,304 530.270,45	14	395.356,774 530.295,206	35.562
14	395.356,774 530.295,206	1	395.350,346 530.290,484	7.976

** Lungimile segmentelor sunt determinate în planul de proiecţie Stereo 70 şi sunt rotunjite la 1 milimetru.
*** Distanţa dintre puncte este formată din segmente cumulate ce sunt mai mici decât valoarea 1 milimetru.

DATE DESPRE IMOBILUL NR. 7067

Oficiul de Cadastru şi Publicitate Imobiliară ALBA
Biroul de Cadastru şi Publicitate Imobiliară Aiud

A. Partea I. Descrierea imobilului

TEREN Extravilan

Adresa: Jud. Alba

Nr. Crt	Nr cadastral Nr. topografic	Suprafaţa* (mp)	Observaţii / Referinţe
A1		1.400	Sector cadastral:49 Teren neimprejmuit; Se identifica cu parte din CF 549, nr.top. 3139

B. Partea II. Proprietari şi acte

Inscrieri privitoare la dreptul de proprietate şi alte drepturi reale		Referinţe
1 / 01/05/2025		
Act Normativ nr. 7, din 13/03/1996 emis de Parlamentul Romaniei (lege);		
B1	Intabulare, drept de PROPRIETATE, dobandit prin Lege, cota actuala 1/1	A1
	1) **NEIDENTIFICAT NEIDENTIFICAT**	
Act Administrativ nr. 2657, din 15/05/2025 emis de COMUNA STREMȚ (adeverinta);		
B2	Se noteaza posesia faptica in favoarea lui	A1
	1) **RADU PAMFIL-LAURIAN**	

C. Partea III. SARCINI .

Inscrieri privind dezmembramintele dreptului de proprietate, drepturi reale de garanţie şi sarcini	Referinţe
NU SUNT	

Anexa Nr. 1 La Partea I

Teren

Nr cadastral	Suprafaţa (mp)*	Observaţii / Referinţe
	1.400	Se identifica cu parte din CF 549, nr.top. 3139

* Suprafaţa este determinată in planul de proiecţie Stereo 70.

DETALII LINIARE IMOBIL

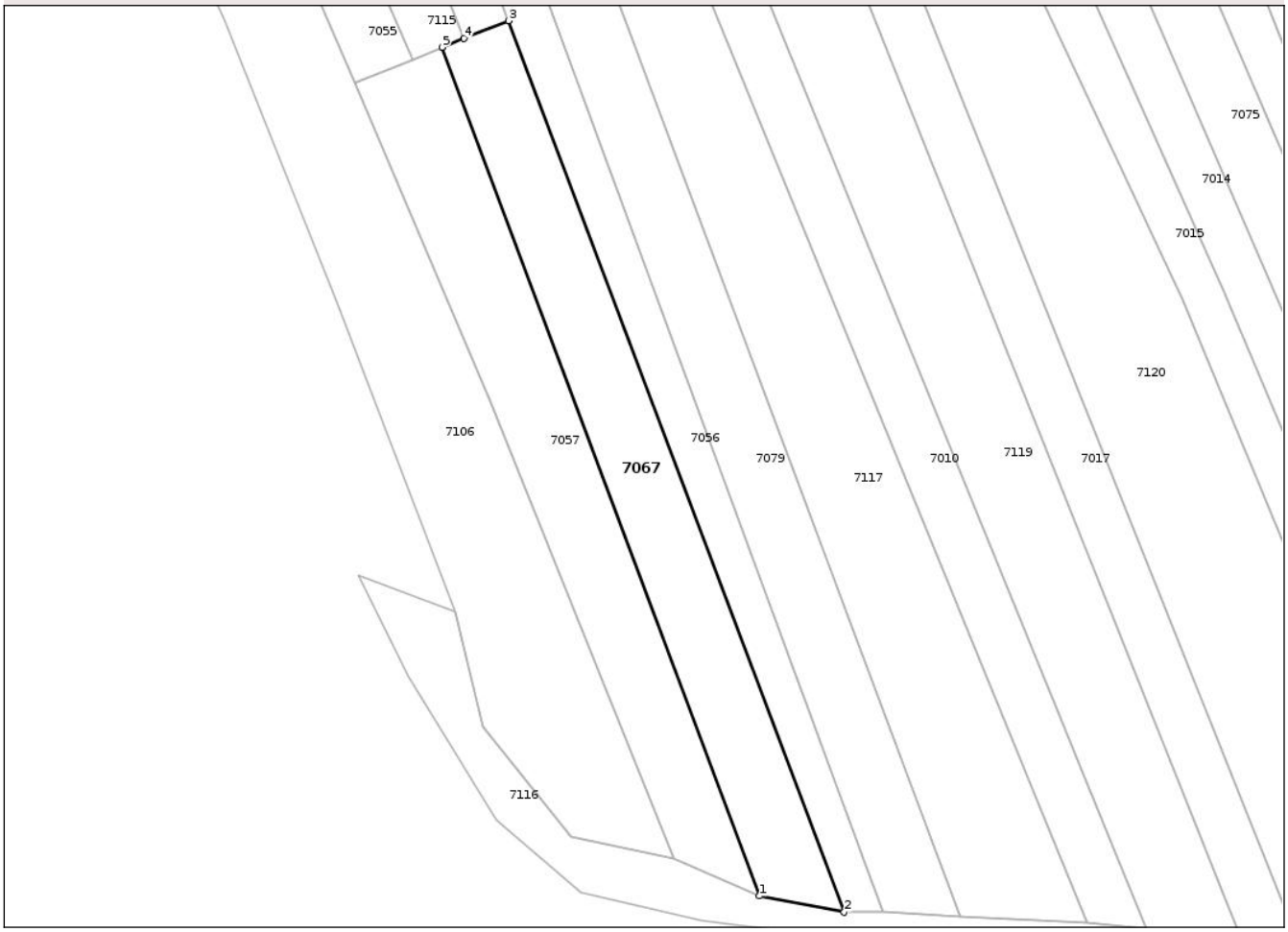

Date referitoare la teren

Crt	Categorie folosință	Intra vilan	Suprafaţa (mp)	Tarla	Parcelă	Nr. topo	Observaţii / Referinţe
1	arabil	NU	1.400	-	-	-	

Lungime Segmente
1) Valorile lungimilor segmentelor sunt obţinute din proiecţie în plan.

Punct început	X / Y	Punct sfârşit	X / Y	Lungime segment (** (m)
1	394.932,376 529.736,142	2	394.944,604 529.733,812	12.448
2	394.944,604 529.733,812	3	394.896,219 529.862,108	137.117
3	394.896,219 529.862,108	4	394.889,785 529.859,572	6.916
4	394.889,785 529.859,572	5	394.886,643 529.858,29	3.394
5	394.886,643 529.858,29	1	394.932,376 529.736,142	130.429

Document care conține date cu caracter personal, protejat de prevederile Regulamentului (UE) nr. 679/2016 și Legii 190/2018

** Lungimile segmentelor sunt determinate în planul de proiecţie Stereo 70 şi sunt rotunjite la 1 milimetru.
*** Distanţa dintre puncte este formată din segmente cumulate ce sunt mai mici decât valoarea 1 milimetru.

Document care conține date cu caracter personal, protejat de prevederile Regulamentului (UE) nr. 679/2016 și Legii 190/2018

DATE DESPRE IMOBILUL NR. 7068

Oficiul de Cadastru şi Publicitate Imobiliară ALBA
Biroul de Cadastru şi Publicitate Imobiliară Aiud

A. Partea I. Descrierea imobilului

TEREN Extravilan

Adresa: Jud. Alba

Nr. Crt	Nr cadastral Nr. topografic	Suprafaţa* (mp)	Observaţii / Referinţe
A1		1.400	Sector cadastral:49 Teren neimprejmuit; Se identifica cu parte din CF 1310, nr.top. 3150/1

B. Partea II. Proprietari şi acte

Inscrieri privitoare la dreptul de proprietate şi alte drepturi reale		Referinţe
1 / 01/05/2025		
Act Normativ nr. 7, din 13/03/1996 emis de Parlamentul Romaniei (lege);		
B1	Intabulare, drept de PROPRIETATE, dobandit prin Lege, cota actuala 1/1	A1
	1) **NEIDENTIFICAT NEIDENTIFICAT**	
Act Administrativ nr. 2657, din 15/05/2025 emis de COMUNA STREMȚ (adeverinta);		
B2	Se noteaza posesia faptica in favoarea lui	A1
	1) **RADU PAMFIL-LAURIAN**	

C. Partea III. SARCINI .

Inscrieri privind dezmembramintele dreptului de proprietate, drepturi reale de garanţie şi sarcini	Referinţe
NU SUNT	

Anexa Nr. 1 La Partea I

Teren

Nr cadastral	Suprafaţa (mp)*	Observaţii / Referinţe
	1.400	Se identifica cu parte din CF 1310, nr.top. 3150/1

* Suprafaţa este determinată in planul de proiecţie Stereo 70.

DETALII LINIARE IMOBIL

Date referitoare la teren

Crt	Categorie folosință	Intra vilan	Suprafaţa (mp)	Tarla	Parcelă	Nr. topo	Observaţii / Referinţe
1	arabil	NU	1.400	-	-	-	

Lungime Segmente
1) Valorile lungimilor segmentelor sunt obţinute din proiecţie în plan.

Punct început	X / Y	Punct sfârşit	X / Y	Lungime segment (** (m)
1	395.144,509 529.731,558	2	395.123,255 529.761,566	36.773
2	395.123,255 529.761,566	3	395.103,617 529.789,838	34.423
3	395.103,617 529.789,838	4	395.085,894 529.818,171	33.42
4	395.085,894 529.818,171	5	395.070,786 529.844,312	30.193
5	395.070,786 529.844,312	6	395.059,457 529.872,548	30.424

Document care conține date cu caracter personal, protejat de prevederile Regulamentului (UE) nr. 679/2016 și Legii 190/2018

Punct început	X / Y	Punct sfârşit	X / Y	Lungime segment (** (m)
6	395.059,457 529.872,548	7	395.051,746 529.894,591	23.353
7	395.051,746 529.894,591	8	395.043,619 529.931,275	37.574
8	395.043,619 529.931,275	9	395.037,004 529.929,544	6.838
9	395.037,004 529.929,544	10	395.045,667 529.895,654	34.98
10	395.045,667 529.895,654	11	395.061,03 529.853,064	45.276
11	395.061,03 529.853,064	12	395.080,119 529.815,67	41.985
12	395.080,119 529.815,67	13	395.103,324 529.778,427	43.881
13	395.103,324 529.778,427	14	395.135,891 529.729,958	58.393
14	395.135,891 529.729,958	1	395.144,509 529.731,558	8.766

** Lungimile segmentelor sunt determinate în planul de proiecţie Stereo 70 şi sunt rotunjite la 1 milimetru.
*** Distanţa dintre puncte este formată din segmente cumulate ce sunt mai mici decât valoarea 1 milimetru.

Document care conține date cu caracter personal, protejat de prevederile Regulamentului (UE) nr. 679/2016 și Legii 190/2018

DATE DESPRE IMOBILUL NR. 7069

Oficiul de Cadastru şi Publicitate Imobiliară ALBA
Biroul de Cadastru şi Publicitate Imobiliară Aiud

A. Partea I. Descrierea imobilului

TEREN Extravilan

Adresa: Jud. Alba

Nr. Crt	Nr cadastral Nr. topografic	Suprafaţa* (mp)	Observaţii / Referinţe
A1		2.806	Sector cadastral:49 Teren neimprejmuit; Se identifica cu parte din CF 676, nr.top. 3170

B. Partea II. Proprietari şi acte

Inscrieri privitoare la dreptul de proprietate şi alte drepturi reale		Referinţe
1 / 01/05/2025		
Act Normativ nr. 7, din 13/03/1996 emis de Parlamentul Romaniei (lege);		
B1	Intabulare, drept de PROPRIETATE, dobandit prin Lege, cota actuala 1/1	A1
	1) **NEIDENTIFICAT NEIDENTIFICAT**	
Act Administrativ nr. 2657, din 15/05/2025 emis de COMUNA STREMȚ (adeverinta);		
B2	Se noteaza posesia faptica in favoarea lui	A1
	1) **TRUȚA IOAN**	

C. Partea III. SARCINI .

Inscrieri privind dezmembramintele dreptului de proprietate, drepturi reale de garanţie şi sarcini	Referinţe
NU SUNT	

Document care conține date cu caracter personal, protejat de prevederile Regulamentului (UE) nr. 679/2016 și Legii 190/2018

Anexa Nr. 1 La Partea I

Teren

Nr cadastral	Suprafaţa (mp)*	Observaţii / Referinţe
	2.806	Se identifica cu parte din CF 676, nr.top. 3170

* Suprafaţa este determinată in planul de proiecţie Stereo 70.

DETALII LINIARE IMOBIL

Date referitoare la teren

Crt	Categorie folosință	Intra vilan	Suprafaţa (mp)	Tarla	Parcelă	Nr. topo	Observaţii / Referinţe
1	arabil	NU	2.806	-	-	-	

Lungime Segmente

1) Valorile lungimilor segmentelor sunt obţinute din proiecţie în plan.

Punct început	X / Y	Punct sfârşit	X / Y	Lungime segment (** (m)
1	395.162,913 530.216,899	2	395.150,354 530.214,922	12.714
3	395.198,345 530.160,936	4	395.211,611 530.144,086	21.445
5	395.226,59 530.123,359	6	395.237,986 530.106,802	20.099
7	395.246,333 530.094,27	8	395.256,413 530.078,117	19.04
9	395.265,055 530.062,708	10	395.280,924 530.035,581	31.428

Punct început	X / Y	Punct sfârşit	X / Y	Lungime segment (** (m)
2	395.150,354 530.214,922	3	395.198,345 530.160,936	72.233
4	395.211,611 530.144,086	5	395.226,59 530.123,359	25.574
6	395.237,986 530.106,802	7	395.246,333 530.094,27	15.057
8	395.256,413 530.078,117	9	395.265,055 530.062,708	17.667
10	395.280,924 530.035,581	11	395.287,267 530.023,64	13.521

Document care conține date cu caracter personal, protejat de prevederile Regulamentului (UE) nr. 679/2016 și Legii 190/2018

Punct început	X / Y	Punct sfârşit	X / Y	Lungime segment (** (m)
11	395.287,267 530.023,64	12	395.294,332 530.009,855	15.49
13	395.308,635 529.982,033	14	395.314,238 529.983,862	5.894
15	395.320,054 529.986,247	16	395.302,87 530.017,597	35.75
17	395.283,698 530.051,331	18	395.265,07 530.082,32	36.158
19	395.255,008 530.097,127	20	395.246,048 530.110,851	16.39
21	395.235,265 530.127,112	22	395.220,602 530.147,811	25.367
23	395.206,062 530.165,972	1	395.162,913 530.216,899	66.748

Punct început	X / Y	Punct sfârşit	X / Y	Lungime segment (** (m)
12	395.294,332 530.009,855	13	395.308,635 529.982,033	31.283
14	395.314,238 529.983,862	15	395.320,054 529.986,247	6.286
16	395.302,87 530.017,597	17	395.283,698 530.051,331	38.801
18	395.265,07 530.082,32	19	395.255,008 530.097,127	17.902
20	395.246,048 530.110,851	21	395.235,265 530.127,112	19.511
22	395.220,602 530.147,811	23	395.206,062 530.165,972	23.264

** Lungimile segmentelor sunt determinate în planul de proiecţie Stereo 70 şi sunt rotunjite la 1 milimetru.
*** Distanţa dintre puncte este formată din segmente cumulate ce sunt mai mici decât valoarea 1 milimetru.

Document care conține date cu caracter personal, protejat de prevederile Regulamentului (UE) nr. 679/2016 și Legii 190/2018

DATE DESPRE IMOBILUL NR. 7070

Oficiul de Cadastru şi Publicitate Imobiliară ALBA
Biroul de Cadastru şi Publicitate Imobiliară Aiud

A. Partea I. Descrierea imobilului

TEREN Extravilan

Adresa: Jud. Alba

Nr. Crt	Nr cadastral Nr. topografic	Suprafaţa* (mp)	Observaţii / Referinţe
A1		1.411	Sector cadastral:49 Teren neimprejmuit; Se identifica cu parte din CF 1106 nr.top. 3180/1

B. Partea II. Proprietari şi acte

Inscrieri privitoare la dreptul de proprietate şi alte drepturi reale		Referinţe
1 / 01/05/2025		
Act Normativ nr. 7, din 13/03/1996 emis de Parlamentul Romaniei (lege);		
B1	Intabulare, drept de PROPRIETATE, dobandit prin Lege, cota actuala 1/1	A1
	1) **NEIDENTIFICAT NEIDENTIFICAT**	
Act Administrativ nr. 2657, din 15/05/2025 emis de COMUNA STREMȚ (adeverinta);		
B2	Se noteaza posesia faptica in favoarea lui	A1
	1) **TRUȚA IOAN**	

C. Partea III. SARCINI .

Inscrieri privind dezmembramintele dreptului de proprietate, drepturi reale de garanţie şi sarcini	Referinţe
NU SUNT	

Anexa Nr. 1 La Partea I

Teren

Nr cadastral	Suprafaţa (mp)*	Observaţii / Referinţe
	1.411	Se identifica cu parte din CF 1106 nr.top. 3180/1

* Suprafaţa este determinată in planul de proiecţie Stereo 70.

DETALII LINIARE IMOBIL

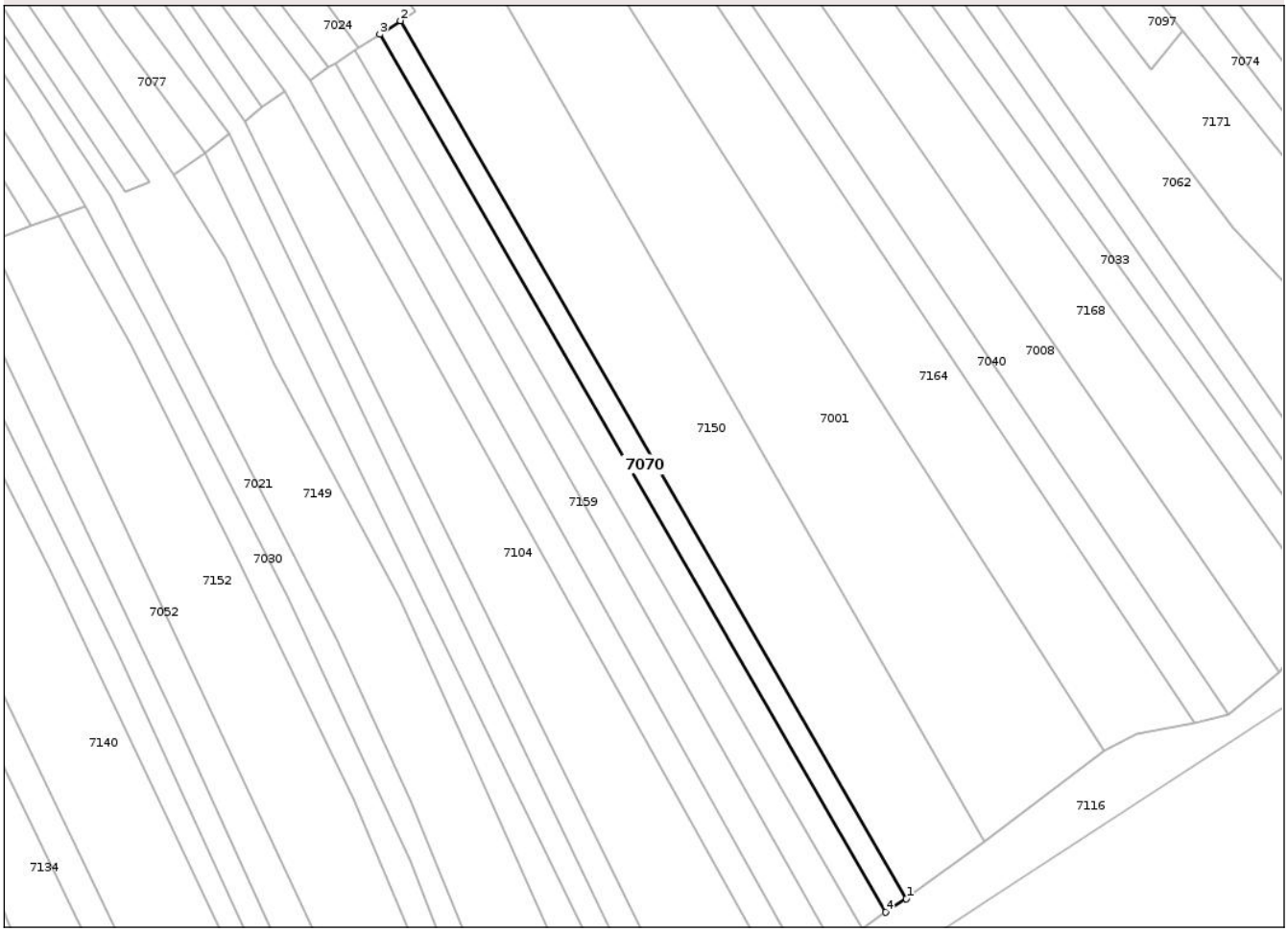

Date referitoare la teren

Crt	Categorie folosință	Intra vilan	Suprafaţa (mp)	Tarla	Parcelă	Nr. topo	Observaţii / Referinţe
1	arabil	NU	1.411	-	-	-	

Lungime Segmente
1) Valorile lungimilor segmentelor sunt obţinute din proiecţie în plan.

Punct început	X / Y	Punct sfârşit	X / Y	Lungime segment (** (m)
1	395.580,124 529.845,985	2	395.459,934 530.054,265	240.471
2	395.459,934 530.054,265	3	395.455,057 530.051,067	5.832
3	395.455,057 530.051,067	4	395.575,162 529.842,756	240.455
4	395.575,162 529.842,756	1	395.580,124 529.845,985	5.92

**** Lungimile segmentelor sunt determinate în planul de proiecţie Stereo 70 şi sunt rotunjite la 1 milimetru.**

Document care conține date cu caracter personal, protejat de prevederile Regulamentului (UE) nr. 679/2016 și Legii 190/2018

***** Distanţa dintre puncte este formată din segmente cumulate ce sunt mai mici decât valoarea 1 milimetru.**

DATE DESPRE IMOBILUL NR. 7071

Oficiul de Cadastru şi Publicitate Imobiliară ALBA
Biroul de Cadastru şi Publicitate Imobiliară Aiud

A. Partea I. Descrierea imobilului

TEREN Extravilan

Adresa: Jud. Alba

Nr. Crt	Nr cadastral Nr. topografic	Suprafaţa* (mp)	Observaţii / Referinţe
A1		1.426	Sector cadastral:49 Teren neimprejmuit; Se identifica cu parte din CF 1258, nr.top. 3142

B. Partea II. Proprietari şi acte

Inscrieri privitoare la dreptul de proprietate şi alte drepturi reale		Referinţe
1 / 01/05/2025		
Act Normativ nr. 7, din 13/03/1996 emis de Parlamentul Romaniei (lege);		
B1	Intabulare, drept de PROPRIETATE, dobandit prin Lege, cota actuala 1/1	A1
	1) **NEIDENTIFICAT NEIDENTIFICAT**	
Act Administrativ nr. 2657, din 15/05/2025 emis de COMUNA STREMȚ (adeverinta);		
B2	Se noteaza posesia faptica in favoarea lui	A1
	1) **TRUȚA IOAN**	

C. Partea III. SARCINI .

Inscrieri privind dezmembramintele dreptului de proprietate, drepturi reale de garanţie şi sarcini	Referinţe
NU SUNT	

Anexa Nr. 1 La Partea I

Teren

Nr cadastral	Suprafaţa (mp)*	Observaţii / Referinţe
	1.426	Se identifica cu parte din CF 1258, nr.top. 3142

* Suprafaţa este determinată in planul de proiecţie Stereo 70.

DETALII LINIARE IMOBIL

Date referitoare la teren

Crt	Categorie folosință	Intra vilan	Suprafaţa (mp)	Tarla	Parcelă	Nr. topo	Observaţii / Referinţe
1	arabil	NU	1.426	-	-	-	

Lungime Segmente
1) Valorile lungimilor segmentelor sunt obţinute din proiecţie în plan.

Punct început	X / Y	Punct sfârşit	X / Y	Lungime segment (** (m)
1	394.922,795 529.905,77	2	394.931,204 529.907,069	8.509
2	394.931,204 529.907,069	3	394.902,55 529.977,037	75.608
3	394.902,55 529.977,037	4	394.883,002 530.016,502	44.042
4	394.883,002 530.016,502	5	394.852,274 530.057,873	51.533
5	394.852,274 530.057,873	6	394.846,632 530.048,237	11.166

Document care conține date cu caracter personal, protejat de prevederile Regulamentului (UE) nr. 679/2016 și Legii 190/2018

Punct început	X / Y	Punct sfârşit	X / Y	Lungime segment (** (m)
6	394.846,632 530.048,237	7	394.860,505 530.031,647	21.626
7	394.860,505 530.031,647	8	394.876,432 530.009,263	27.472
8	394.876,432 530.009,263	9	394.894,509 529.973,796	39.809
9	394.894,509 529.973,796	10	394.908,298 529.944,586	32.3
10	394.908,298 529.944,586	1	394.922,795 529.905,77	41.435

** Lungimile segmentelor sunt determinate în planul de proiecţie Stereo 70 şi sunt rotunjite la 1 milimetru.
*** Distanţa dintre puncte este formată din segmente cumulate ce sunt mai mici decât valoarea 1 milimetru.

DATE DESPRE IMOBILUL NR. 7072

Oficiul de Cadastru şi Publicitate Imobiliară ALBA
Biroul de Cadastru şi Publicitate Imobiliară Aiud

A. Partea I. Descrierea imobilului

TEREN Extravilan

Adresa: Jud. Alba

Nr. Crt	Nr cadastral Nr. topografic	Suprafaţa* (mp)	Observaţii / Referinţe
A1		1.422	Sector cadastral:49 Teren neimprejmuit; Se identifica cu parte din CF 177, nr.top. 3140

B. Partea II. Proprietari şi acte

Inscrieri privitoare la dreptul de proprietate şi alte drepturi reale		Referinţe
1 / 01/05/2025		
Act Normativ nr. 7, din 13/03/1996 emis de Parlamentul Romaniei (lege);		
B1	Intabulare, drept de PROPRIETATE, dobandit prin Lege, cota actuala 1/1	A1
	1) **NEIDENTIFICAT NEIDENTIFICAT**	
Act Administrativ nr. 2657, din 15/05/2025 emis de COMUNA STREMȚ (adeverinta);		
B2	Se noteaza posesia faptica in favoarea lui	A1
	1) **TRUȚA IOAN**	

C. Partea III. SARCINI .

Inscrieri privind dezmembramintele dreptului de proprietate, drepturi reale de garanţie şi sarcini	Referinţe
NU SUNT	

Document care conține date cu caracter personal, protejat de prevederile Regulamentului (UE) nr. 679/2016 și Legii 190/2018

Anexa Nr. 1 La Partea I

Teren

Nr cadastral	Suprafaţa (mp)*	Observaţii / Referinţe
	1.422	Se identifica cu parte din CF 177, nr.top. 3140

* Suprafaţa este determinată in planul de proiecţie Stereo 70.

DETALII LINIARE IMOBIL

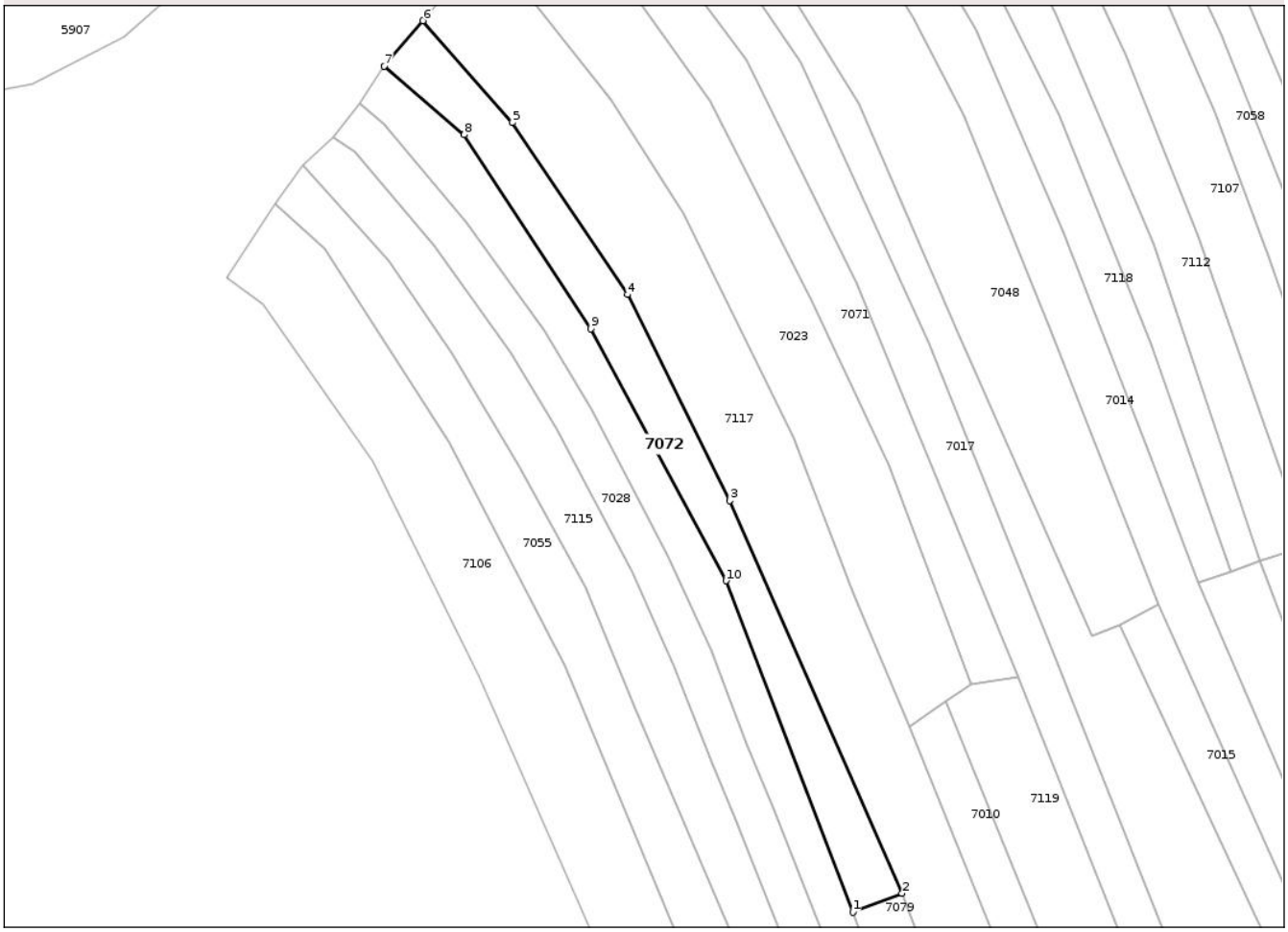

Date referitoare la teren

Crt	Categorie folosință	Intra vilan	Suprafaţa (mp)	Tarla	Parcelă	Nr. topo	Observaţii / Referinţe
1	arabil	NU	1.422	-	-	-	

Lungime Segmente
1) Valorile lungimilor segmentelor sunt obţinute din proiecţie în plan.

Punct început	X / Y	Punct sfârşit	X / Y	Lungime segment (** (m)
1	394.901,843 529.865,214	2	394.910,605 529.868,576	9.385
2	394.910,605 529.868,576	3	394.879,962 529.938,27	76.133
3	394.879,962 529.938,27	4	394.861,786 529.974,87	40.865
4	394.861,786 529.974,87	5	394.841,334 530.005,405	36.751
5	394.841,334 530.005,405	6	394.825,445 530.023,499	24.08

Document care conține date cu caracter personal, protejat de prevederile Regulamentului (UE) nr. 679/2016 și Legii 190/2018

Punct început	X / Y	Punct sfârşit	X / Y	Lungime segment (** (m)
6	394.825,445 530.023,499	7	394.818,546 530.015,466	10.589
7	394.818,546 530.015,466	8	394.832,784 530.003,249	18.761
8	394.832,784 530.003,249	9	394.855,285 529.968,809	41.139
9	394.855,285 529.968,809	10	394.879,305 529.924,052	50.795
10	394.879,305 529.924,052	1	394.901,843 529.865,214	63.008

** Lungimile segmentelor sunt determinate în planul de proiecţie Stereo 70 şi sunt rotunjite la 1 milimetru.
*** Distanţa dintre puncte este formată din segmente cumulate ce sunt mai mici decât valoarea 1 milimetru.

DATE DESPRE IMOBILUL NR. 7073

Oficiul de Cadastru şi Publicitate Imobiliară ALBA
Biroul de Cadastru şi Publicitate Imobiliară Aiud

A. Partea I. Descrierea imobilului

TEREN Extravilan

Adresa: Jud. Alba

Nr. Crt	Nr cadastral Nr. topografic	Suprafaţa* (mp)	Observaţii / Referinţe
A1		1.412	Sector cadastral:49 Teren neimprejmuit; Se identifica cu parte din CF 574, nr.top. 3155

B. Partea II. Proprietari şi acte

Inscrieri privitoare la dreptul de proprietate şi alte drepturi reale		Referinţe
1 / 01/05/2025		
Act Normativ nr. 7, din 13/03/1996 emis de Parlamentul Romaniei (lege);		
B1	Intabulare, drept de PROPRIETATE, dobandit prin Lege, cota actuala 1/1	A1
	1) **NEIDENTIFICAT NEIDENTIFICAT**	
Act Administrativ nr. 2657, din 15/05/2025 emis de COMUNA STREMȚ (adeverinta);		
B2	Se noteaza posesia faptica in favoarea lui	A1
	1) **MARCUȘ IOAN**	

C. Partea III. SARCINI .

Inscrieri privind dezmembramintele dreptului de proprietate, drepturi reale de garanţie şi sarcini	Referinţe
NU SUNT	

Anexa Nr. 1 La Partea I

Teren

Nr cadastral	Suprafaţa (mp)*	Observaţii / Referinţe
	1.412	Se identifica cu parte din CF 574, nr.top. 3155

* Suprafaţa este determinată in planul de proiecţie Stereo 70.

DETALII LINIARE IMOBIL



Date referitoare la teren

Crt	Categorie folosință	Intra vilan	Suprafaţa (mp)	Tarla	Parcelă	Nr. topo	Observaţii / Referinţe
1	arabil	NU	1.412	-	-	-	

Lungime Segmente
1) Valorile lungimilor segmentelor sunt obţinute din proiecţie în plan.

Punct început	X / Y	Punct sfârşit	X / Y	Lungime segment (** (m)
1	395.131,56 529.941,595	2	395.138,74 529.943,292	7.378
2	395.138,74 529.943,292	3	395.124,95 529.978,44	37.756
3	395.124,95 529.978,44	4	395.101,596 530.041,07	66.843
4	395.101,596 530.041,07	5	395.085,438 530.081,092	43.16
5	395.085,438 530.081,092	6	395.073,531 530.105,297	26.976

Document care conține date cu caracter personal, protejat de prevederile Regulamentului (UE) nr. 679/2016 și Legii 190/2018

Punct început	X / Y	Punct sfârşit	X / Y	Lungime segment (** (m)
6	395.073,531 530.105,297	7	395.034,442 530.168,497	74.311
7	395.034,442 530.168,497	8	395.029,407 530.167,863	5.075
8	395.029,407 530.167,863	9	395.058,502 530.120,431	55.644
9	395.058,502 530.120,431	10	395.074,877 530.090,235	34.35
10	395.074,877 530.090,235	11	395.089,899 530.056,485	36.943
11	395.089,899 530.056,485	12	395.102,242 530.024,261	34.507
12	395.102,242 530.024,261	13	395.119,005 529.974,655	52.362
13	395.119,005 529.974,655	1	395.131,56 529.941,595	35.364

** Lungimile segmentelor sunt determinate în planul de proiecţie Stereo 70 şi sunt rotunjite la 1 milimetru.
*** Distanţa dintre puncte este formată din segmente cumulate ce sunt mai mici decât valoarea 1 milimetru.

Document care conține date cu caracter personal, protejat de prevederile Regulamentului (UE) nr. 679/2016 și Legii 190/2018

DATE DESPRE IMOBILUL NR. 7074

Oficiul de Cadastru şi Publicitate Imobiliară ALBA
Biroul de Cadastru şi Publicitate Imobiliară Aiud

A. Partea I. Descrierea imobilului

TEREN Extravilan

Adresa: Jud. Alba

Nr. Crt	Nr cadastral Nr. topografic	Suprafaţa* (mp)	Observaţii / Referinţe
A1		4.226	Sector cadastral:49 Teren neimprejmuit; Se identifica cu parte din CF 1063 nr.top. 3190

B. Partea II. Proprietari şi acte

Inscrieri privitoare la dreptul de proprietate şi alte drepturi reale		Referinţe
1 / 01/05/2025		
Act Normativ nr. 7, din 13/03/1996 emis de Parlamentul Romaniei (lege);		
B1	Intabulare, drept de PROPRIETATE, dobandit prin Lege, cota actuala 1/1	A1
	1) **NEIDENTIFICAT NEIDENTIFICAT**	
Act Administrativ nr. 2657, din 15/05/2025 emis de COMUNA STREMȚ (adeverinta);		
B2	Se noteaza posesia faptica in favoarea lui	A1
	1) **MARCUȘ IOAN**	

C. Partea III. SARCINI .

Inscrieri privind dezmembramintele dreptului de proprietate, drepturi reale de garanţie şi sarcini	Referinţe
NU SUNT	

Anexa Nr. 1 La Partea I

Teren

Nr cadastral	Suprafaţa (mp)*	Observaţii / Referinţe
	4.226	Se identifica cu parte din CF 1063 nr.top. 3190

* Suprafaţa este determinată in planul de proiecţie Stereo 70.

DETALII LINIARE IMOBIL

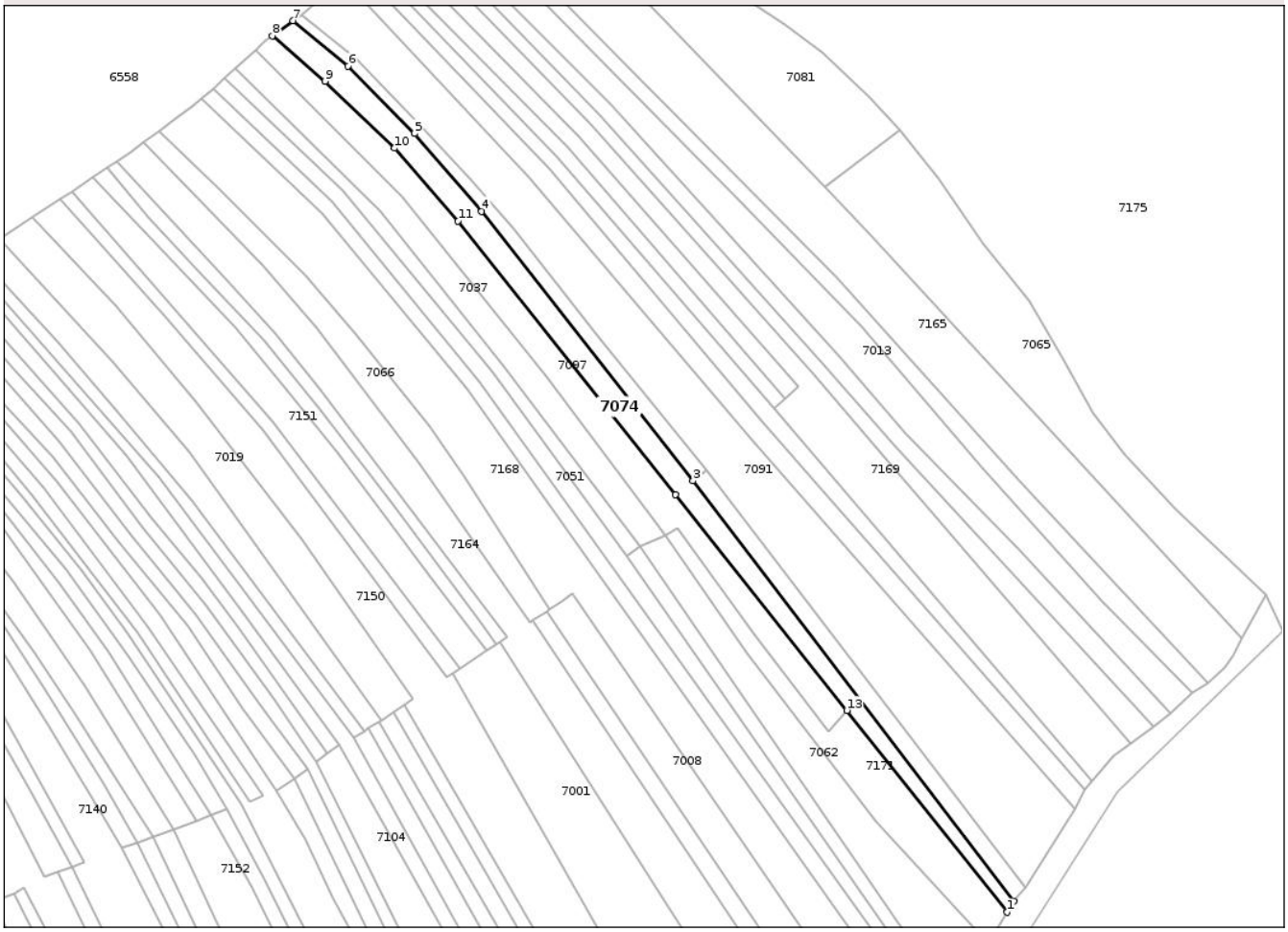

Date referitoare la teren

Crt	Categorie folosință	Intra vilan	Suprafaţa (mp)	Tarla	Parcelă	Nr. topo	Observaţii / Referinţe
1	arabil	NU	4.226	-	-	-	

Lungime Segmente
1) Valorile lungimilor segmentelor sunt obţinute din proiecţie în plan.

Punct început	X / Y	Punct sfârşit	X / Y	Lungime segment (** (m)
1	395.713,227 529.967,046	2	395.716,095 529.971,665	5.437
2	395.716,095 529.971,665	3	395.581,152 530.148,221	222.22
3	395.581,152 530.148,221	4	395.492,33 530.261,38	143.855
4	395.492,33 530.261,38	5	395.464,066 530.293,984	43.149
5	395.464,066 530.293,984	6	395.436,149 530.322,366	39.811

Document care conține date cu caracter personal, protejat de prevederile Regulamentului (UE) nr. 679/2016 și Legii 190/2018

Punct început	X / Y	Punct sfârşit	X / Y	Lungime segment (** (m)
6	395.436,149 530.322,366	7	395.412,997 530.341,385	29.963
7	395.412,997 530.341,385	8	395.404,216 530.335,04	10.833
8	395.404,216 530.335,04	9	395.426,502 530.315,946	29.347
9	395.426,502 530.315,946	10	395.455,75 530.287,893	40.527
10	395.455,75 530.287,893	11	395.482,413 530.257,232	40.633
11	395.482,413 530.257,232	12	395.573,849 530.142,376	146.807
12	395.573,849 530.142,376	13	395.645,864 530.051,785	115.728
13	395.645,864 530.051,785	1	395.713,227 529.967,046	108.252

** Lungimile segmentelor sunt determinate în planul de proiecţie Stereo 70 şi sunt rotunjite la 1 milimetru.
*** Distanţa dintre puncte este formată din segmente cumulate ce sunt mai mici decât valoarea 1 milimetru.

Document care conține date cu caracter personal, protejat de prevederile Regulamentului (UE) nr. 679/2016 și Legii 190/2018

DATE DESPRE IMOBILUL NR. 7075

Oficiul de Cadastru şi Publicitate Imobiliară ALBA
Biroul de Cadastru şi Publicitate Imobiliară Aiud

A. Partea I. Descrierea imobilului

TEREN Extravilan

Adresa: Jud. Alba

Nr. Crt	Nr cadastral Nr. topografic	Suprafaţa* (mp)	Observaţii / Referinţe
A1		2.086	Sector cadastral:49 Teren neimprejmuit; Se identifica cu parte din CF 691, nr.top. 3145

B. Partea II. Proprietari şi acte

Inscrieri privitoare la dreptul de proprietate şi alte drepturi reale		Referinţe
1 / 01/05/2025		
Act Normativ nr. 7, din 13/03/1996 emis de Parlamentul Romaniei (lege);		
B1	Intabulare, drept de PROPRIETATE, dobandit prin Lege, cota actuala 1/1	A1
	1) **NEIDENTIFICAT NEIDENTIFICAT**	
Act Administrativ nr. 2657, din 15/05/2025 emis de COMUNA STREMȚ (adeverinta);		
B2	Se noteaza posesia faptica in favoarea lui	A1
	1) **TRUȚA NISTOR**	

C. Partea III. SARCINI .

Inscrieri privind dezmembramintele dreptului de proprietate, drepturi reale de garanţie şi sarcini	Referinţe
NU SUNT	

Anexa Nr. 1 La Partea I

Teren

Nr cadastral	Suprafaţa (mp)*	Observaţii / Referinţe
	2.086	Se identifica cu parte din CF 691, nr.top. 3145

* Suprafaţa este determinată in planul de proiecţie Stereo 70.

DETALII LINIARE IMOBIL

Date referitoare la teren

Crt	Categorie folosință	Intra vilan	Suprafaţa (mp)	Tarla	Parcelă	Nr. topo	Observaţii / Referinţe
1	arabil	NU	2.086	-	-	-	

Lungime Segmente
1) Valorile lungimilor segmentelor sunt obţinute din proiecţie în plan.

Punct început	X / Y	Punct sfârşit	X / Y	Lungime segment (** (m)
1	394.974,263 529.927,528	2	394.969,142 529.925,701	5.437
2	394.969,142 529.925,701	3	394.963,351 529.923,634	6.148
3	394.963,351 529.923,634	4	395.049,257 529.723,425	217.861
4	395.049,257 529.723,425	5	395.060,819 529.721,755	11.682
5	395.060,819 529.721,755	6	395.022,346 529.808,626	95.009

Document care conține date cu caracter personal, protejat de prevederile Regulamentului (UE) nr. 679/2016 și Legii 190/2018

Punct început	X / Y	Punct sfârşit	X / Y	Lungime segment (** (m)
6	395.022,346 529.808,626	7	394.992,773 529.877,91	75.332
7	394.992,773 529.877,91	1	394.974,263 529.927,528	52.958

** Lungimile segmentelor sunt determinate în planul de proiecţie Stereo 70 şi sunt rotunjite la 1 milimetru.
*** Distanţa dintre puncte este formată din segmente cumulate ce sunt mai mici decât valoarea 1 milimetru.

Document care conține date cu caracter personal, protejat de prevederile Regulamentului (UE) nr. 679/2016 și Legii 190/2018

DATE DESPRE IMOBILUL NR. 7076

Oficiul de Cadastru şi Publicitate Imobiliară ALBA
Biroul de Cadastru şi Publicitate Imobiliară Aiud

A. Partea I. Descrierea imobilului

TEREN Extravilan

Adresa: Jud. Alba

Nr. Crt	Nr cadastral Nr. topografic	Suprafaţa* (mp)	Observaţii / Referinţe
A1		1.416	Sector cadastral:49 Teren neimprejmuit; Se identifica cu parte din CF 1138, nr.top. 3148

B. Partea II. Proprietari şi acte

Inscrieri privitoare la dreptul de proprietate şi alte drepturi reale		Referinţe
1 / 01/05/2025		
Act Normativ nr. 7, din 13/03/1996 emis de Parlamentul Romaniei (lege);		
B1	Intabulare, drept de PROPRIETATE, dobandit prin Lege, cota actuala 1/1	A1
	1) **NEIDENTIFICAT NEIDENTIFICAT**	
Act Administrativ nr. 2657, din 15/05/2025 emis de COMUNA STREMȚ (adeverinta);		
B2	Se noteaza posesia faptica in favoarea lui	A1
	1) **DAN EUGEN DANIEL**	

C. Partea III. SARCINI .

Inscrieri privind dezmembramintele dreptului de proprietate, drepturi reale de garanţie şi sarcini	Referinţe
NU SUNT	

Anexa Nr. 1 La Partea I

Teren

Nr cadastral	Suprafaţa (mp)*	Observaţii / Referinţe
	1.416	Se identifica cu parte din CF 1138, nr.top. 3148

* Suprafaţa este determinată in planul de proiecţie Stereo 70.

DETALII LINIARE IMOBIL

Date referitoare la teren

Crt	Categorie folosință	Intra vilan	Suprafaţa (mp)	Tarla	Parcelă	Nr. topo	Observaţii / Referinţe
1	arabil	NU	1.416	-	-	-	

Lungime Segmente
1) Valorile lungimilor segmentelor sunt obţinute din proiecţie în plan.

Punct început	X / Y	Punct sfârşit	X / Y	Lungime segment (** (m)
1	394.915,951 530.134,024	2	394.942,379 530.097,873	44.781
3	394.957,49 530.073,012	4	394.967,038 530.055,444	19.995
5	394.977,808 530.032,975	6	394.986,435 530.012,346	22.361
7	394.995,975 529.985,011	8	395.004,387 529.962,382	24.142
9	395.011,162 529.938,634	10	395.015,868 529.924,365	15.025

Punct început	X / Y	Punct sfârşit	X / Y	Lungime segment (** (m)
2	394.942,379 530.097,873	3	394.957,49 530.073,012	29.093
4	394.967,038 530.055,444	5	394.977,808 530.032,975	24.916
6	394.986,435 530.012,346	7	394.995,975 529.985,011	28.952
8	395.004,387 529.962,382	9	395.011,162 529.938,634	24.696
10	395.015,868 529.924,365	11	395.023,103 529.925,934	7.403

Document care conține date cu caracter personal, protejat de prevederile Regulamentului (UE) nr. 679/2016 și Legii 190/2018

Punct început	X / Y	Punct sfârşit	X / Y	Lungime segment (** (m)
11	395.023,103 529.925,934	12	395.010,413 529.963,472	39.625
13	395.003,501 529.982,741	14	394.997,163 530.000,458	18.817
15	394.992,313 530.014,21	16	394.982,661 530.035,957	23.793
17	394.973,026 530.056,644	18	394.964,769 530.071,179	16.716
19	394.957,053 530.083,838	20	394.948,713 530.097,012	15.592
21	394.932,976 530.121,086	22	394.921,844 530.138,068	20.306

Punct început	X / Y	Punct sfârşit	X / Y	Lungime segment (** (m)
12	395.010,413 529.963,472	13	395.003,501 529.982,741	20.471
14	394.997,163 530.000,458	15	394.992,313 530.014,21	14.581
16	394.982,661 530.035,957	17	394.973,026 530.056,644	22.821
18	394.964,769 530.071,179	19	394.957,053 530.083,838	14.826
20	394.948,713 530.097,012	21	394.932,976 530.121,086	28.761
22	394.921,844 530.138,068	1	394.915,951 530.134,024	7.147

** Lungimile segmentelor sunt determinate în planul de proiecţie Stereo 70 şi sunt rotunjite la 1 milimetru.
*** Distanţa dintre puncte este formată din segmente cumulate ce sunt mai mici decât valoarea 1 milimetru.

Document care conține date cu caracter personal, protejat de prevederile Regulamentului (UE) nr. 679/2016 și Legii 190/2018

DATE DESPRE IMOBILUL NR. 7077

Oficiul de Cadastru şi Publicitate Imobiliară ALBA
Biroul de Cadastru şi Publicitate Imobiliară Aiud

A. Partea I. Descrierea imobilului

TEREN Extravilan

Adresa: Jud. Alba

Nr. Crt	Nr cadastral Nr. topografic	Suprafaţa* (mp)	Observaţii / Referinţe
A1		1.517	Sector cadastral:49 Teren neimprejmuit; Se identifica cu parte din CF 371, nr.top. 3177

B. Partea II. Proprietari şi acte

Inscrieri privitoare la dreptul de proprietate şi alte drepturi reale		Referinţe
1 / 01/05/2025		
Act Normativ nr. 7, din 13/03/1996 emis de Parlamentul Romaniei (lege);		
B1	Intabulare, drept de PROPRIETATE, dobandit prin Lege, cota actuala 1/1	A1
	1) **NEIDENTIFICAT NEIDENTIFICAT**	
Act Administrativ nr. 2657, din 15/05/2025 emis de COMUNA STREMȚ (adeverinta);		
B2	Se noteaza posesia faptica in favoarea lui	A1
	1) **DAN EUGEN DANIEL**	

C. Partea III. SARCINI .

Inscrieri privind dezmembramintele dreptului de proprietate, drepturi reale de garanţie şi sarcini	Referinţe
NU SUNT	

Anexa Nr. 1 La Partea I

Teren

Nr cadastral	Suprafaţa (mp)*	Observaţii / Referinţe
	1.517	Se identifica cu parte din CF 371, nr.top. 3177

* Suprafaţa este determinată in planul de proiecţie Stereo 70.

DETALII LINIARE IMOBIL

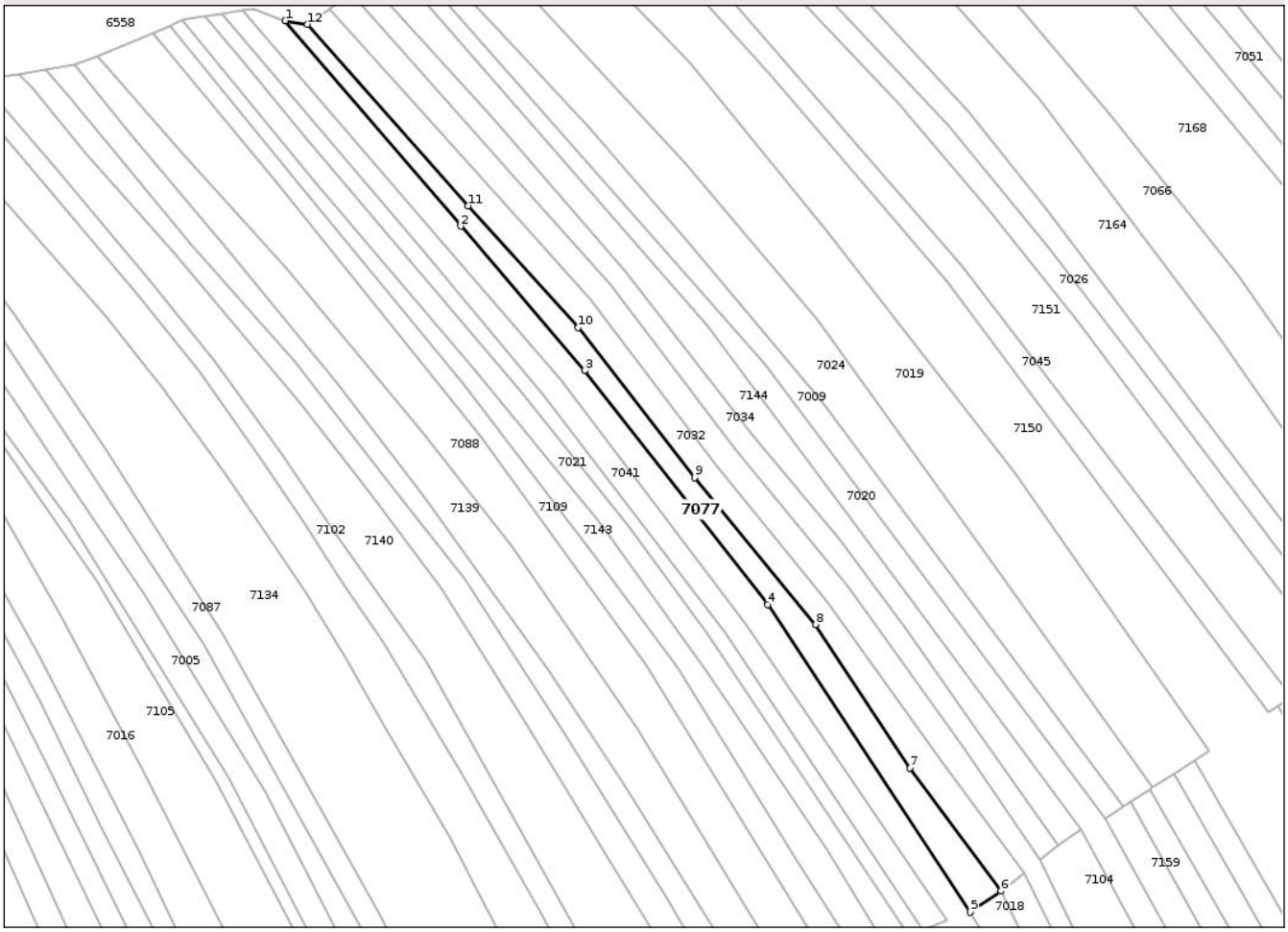

Date referitoare la teren

Crt	Categorie folosință	Intra vilan	Suprafaţa (mp)	Tarla	Parcelă	Nr. topo	Observaţii / Referinţe
1	arabil	NU	1.517	-	-	-	

Lungime Segmente
1) Valorile lungimilor segmentelor sunt obţinute din proiecţie în plan.

Punct început	X / Y	Punct sfârşit	X / Y	Lungime segment (** (m)
1	395.241,34 530.231,953	2	395.283,566 530.182,59	64.96
2	395.283,566 530.182,59	3	395.313,32 530.147,916	45.69
3	395.313,32 530.147,916	4	395.357,341 530.091,655	71.437
4	395.357,341 530.091,655	5	395.406,089 530.017,804	88.489
5	395.406,089 530.017,804	6	395.413,456 530.022,916	8.966

Document care conține date cu caracter personal, protejat de prevederile Regulamentului (UE) nr. 679/2016 și Legii 190/2018

Punct început	X / Y	Punct sfârşit	X / Y	Lungime segment (** (m)
6	395.413,456 530.022,916	7	395.391,611 530.052,454	36.738
7	395.391,611 530.052,454	8	395.368,937 530.086,939	41.271
8	395.368,937 530.086,939	9	395.339,848 530.122,172	45.689
9	395.339,848 530.122,172	10	395.311,78 530.158,251	45.711
10	395.311,78 530.158,251	11	395.285,311 530.187,476	39.43
11	395.285,311 530.187,476	12	395.246,704 530.231,093	58.249
12	395.246,704 530.231,093	1	395.241,34 530.231,953	5.433

** Lungimile segmentelor sunt determinate în planul de proiecţie Stereo 70 şi sunt rotunjite la 1 milimetru.
*** Distanţa dintre puncte este formată din segmente cumulate ce sunt mai mici decât valoarea 1 milimetru.

Document care conține date cu caracter personal, protejat de prevederile Regulamentului (UE) nr. 679/2016 și Legii 190/2018

DATE DESPRE IMOBILUL NR. 7078

Oficiul de Cadastru şi Publicitate Imobiliară ALBA
Biroul de Cadastru şi Publicitate Imobiliară Aiud

A. Partea I. Descrierea imobilului

TEREN Extravilan

Adresa: Jud. Alba

Nr. Crt	Nr cadastral Nr. topografic	Suprafaţa* (mp)	Observaţii / Referinţe
A1		1.395	Sector cadastral:49 Teren neimprejmuit; Se identifica cu parte din CF 574, nr.top. 3155

B. Partea II. Proprietari şi acte

Inscrieri privitoare la dreptul de proprietate şi alte drepturi reale		Referinţe
1 / 01/05/2025		
Act Normativ nr. 7, din 13/03/1996 emis de Parlamentul Romaniei (lege);		
B1	Intabulare, drept de PROPRIETATE, dobandit prin Lege, cota actuala 1/1	A1
	1) **NEIDENTIFICAT NEIDENTIFICAT**	
Act Administrativ nr. 2657, din 15/05/2025 emis de COMUNA STREMȚ (adeverinta);		
B2	Se noteaza posesia faptica in favoarea lui	A1
	1) **TRUȚA OCTAVIAN**	

C. Partea III. SARCINI .

Inscrieri privind dezmembramintele dreptului de proprietate, drepturi reale de garanţie şi sarcini	Referinţe
NU SUNT	

Anexa Nr. 1 La Partea I

Teren

Nr cadastral	Suprafaţa (mp)*	Observaţii / Referinţe
	1.395	Se identifica cu parte din CF 574, nr.top. 3155

* Suprafaţa este determinată in planul de proiecţie Stereo 70.

DETALII LINIARE IMOBIL

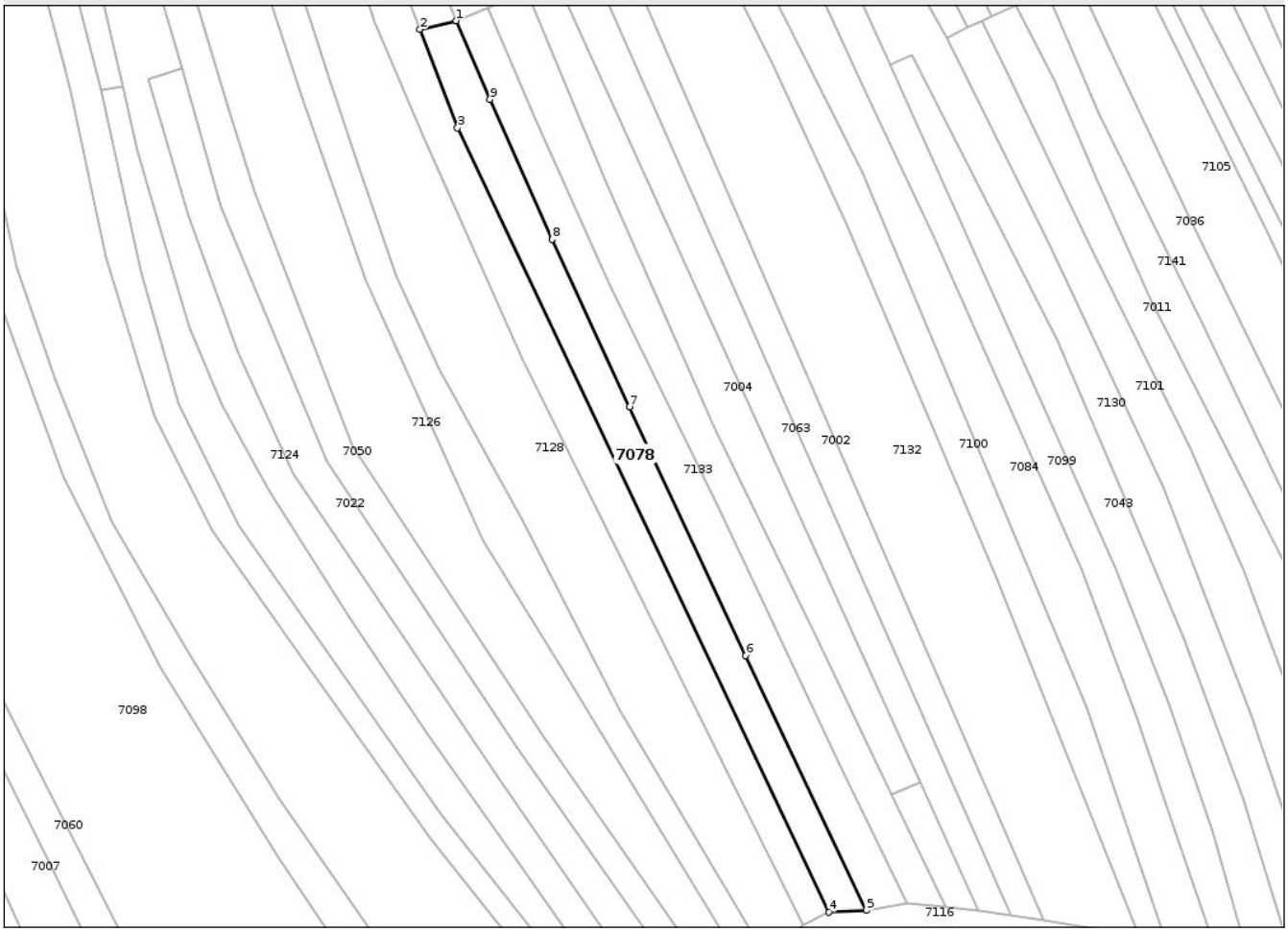

Date referitoare la teren

Crt	Categorie folosință	Intra vilan	Suprafaţa (mp)	Tarla	Parcelă	Nr. topo	Observaţii / Referinţe
1	arabil	NU	1.395	-	-	-	

Lungime Segmente
1) Valorile lungimilor segmentelor sunt obţinute din proiecţie în plan.

Punct început	X / Y	Punct sfârşit	X / Y	Lungime segment (** (m)
1	395.138,74 529.943,292	2	395.131,56 529.941,595	7.378
2	395.131,56 529.941,595	3	395.138,951 529.922,132	20.819
3	395.138,951 529.922,132	4	395.212,322 529.767,264	171.37
4	395.212,322 529.767,264	5	395.219,74 529.767,637	7.427
5	395.219,74 529.767,637	6	395.195,936 529.817,94	55.651

Document care conține date cu caracter personal, protejat de prevederile Regulamentului (UE) nr. 679/2016 și Legii 190/2018

Punct început	X / Y	Punct sfârşit	X / Y	Lungime segment (** (m)
6	395.195,936 529.817,94	7	395.172,991 529.867,058	54.213
7	395.172,991 529.867,058	8	395.157,669 529.900,118	36.438
8	395.157,669 529.900,118	9	395.145,416 529.927,769	30.244
9	395.145,416 529.927,769	1	395.138,74 529.943,292	16.898

** Lungimile segmentelor sunt determinate în planul de proiecţie Stereo 70 şi sunt rotunjite la 1 milimetru.
*** Distanţa dintre puncte este formată din segmente cumulate ce sunt mai mici decât valoarea 1 milimetru.

Document care conține date cu caracter personal, protejat de prevederile Regulamentului (UE) nr. 679/2016 și Legii 190/2018

DATE DESPRE IMOBILUL NR. 7079

Oficiul de Cadastru şi Publicitate Imobiliară ALBA
Biroul de Cadastru şi Publicitate Imobiliară Aiud

A. Partea I. Descrierea imobilului

TEREN Extravilan

Adresa: Jud. Alba

Nr. Crt	Nr cadastral Nr. topografic	Suprafaţa* (mp)	Observaţii / Referinţe
A1		1.387	Sector cadastral:49 Teren neimprejmuit; Se identifica cu parte din CF 177, nr.top. 3140

B. Partea II. Proprietari şi acte

Inscrieri privitoare la dreptul de proprietate şi alte drepturi reale		Referinţe
1 / 01/05/2025		
Act Normativ nr. 7, din 13/03/1996 emis de Parlamentul Romaniei (lege);		
B1	Intabulare, drept de PROPRIETATE, dobandit prin Lege, cota actuala 1/1	A1
	1) **NEIDENTIFICAT NEIDENTIFICAT**	
Act Administrativ nr. 2657, din 15/05/2025 emis de COMUNA STREMȚ (adeverinta);		
B2	Se noteaza posesia faptica in favoarea lui	A1
	1) **BEKO ȘTEFAN**	

C. Partea III. SARCINI .

Inscrieri privind dezmembramintele dreptului de proprietate, drepturi reale de garanţie şi sarcini	Referinţe
NU SUNT	

Anexa Nr. 1 La Partea I

Teren

Nr cadastral	Suprafaţa (mp)*	Observaţii / Referinţe
	1.387	Se identifica cu parte din CF 177, nr.top. 3140

* Suprafaţa este determinată in planul de proiecţie Stereo 70.

DETALII LINIARE IMOBIL

Date referitoare la teren

Crt	Categorie folosință	Intra vilan	Suprafaţa (mp)	Tarla	Parcelă	Nr. topo	Observaţii / Referinţe
1	arabil	NU	1.387	-	-	-	

Lungime Segmente
1) Valorile lungimilor segmentelor sunt obţinute din proiecţie în plan.

Punct început	X / Y	Punct sfârşit	X / Y	Lungime segment (** (m)
1	394.901,843 529.865,214	2	394.950,25 529.733,884	139.967
2	394.950,25 529.733,884	3	394.961,306 529.733,136	11.082
3	394.961,306 529.733,136	4	394.910,605 529.868,576	144.619
4	394.910,605 529.868,576	1	394.901,843 529.865,214	9.385

**** Lungimile segmentelor sunt determinate în planul de proiecţie Stereo 70 şi sunt rotunjite la 1 milimetru.**

Document care conține date cu caracter personal, protejat de prevederile Regulamentului (UE) nr. 679/2016 și Legii 190/2018

***** Distanţa dintre puncte este formată din segmente cumulate ce sunt mai mici decât valoarea 1 milimetru.**

DATE DESPRE IMOBILUL NR. 7080

Oficiul de Cadastru şi Publicitate Imobiliară ALBA
Biroul de Cadastru şi Publicitate Imobiliară Aiud

A. Partea I. Descrierea imobilului

TEREN Extravilan

Adresa: Jud. Alba

Nr. Crt	Nr cadastral Nr. topografic	Suprafaţa* (mp)	Observaţii / Referinţe
A1		1.400	Sector cadastral:49 Teren neimprejmuit; Se identifica cu parte din CF 652 nr.top. 3183, 3183/1

B. Partea II. Proprietari şi acte

Inscrieri privitoare la dreptul de proprietate şi alte drepturi reale		Referinţe
1 / 01/05/2025		
Act Normativ nr. 7, din 13/03/1996 emis de Parlamentul Romaniei (lege);		
B1	Intabulare, drept de PROPRIETATE, dobandit prin Lege, cota actuala 1/1	A1
	1) **NEIDENTIFICAT NEIDENTIFICAT**	
Act Administrativ nr. 2657, din 15/05/2025 emis de COMUNA STREMȚ (adeverinta);		
B2	Se noteaza posesia faptica in favoarea lui	A1
	1) **BEKO ȘTEFAN**	

C. Partea III. SARCINI .

Inscrieri privind dezmembramintele dreptului de proprietate, drepturi reale de garanţie şi sarcini	Referinţe
NU SUNT	

Anexa Nr. 1 La Partea I

Teren

Nr cadastral	Suprafaţa (mp)*	Observaţii / Referinţe
	1.400	Se identifica cu parte din CF 652 nr.top. 3183, 3183/1

* Suprafaţa este determinată in planul de proiecţie Stereo 70.

DETALII LINIARE IMOBIL

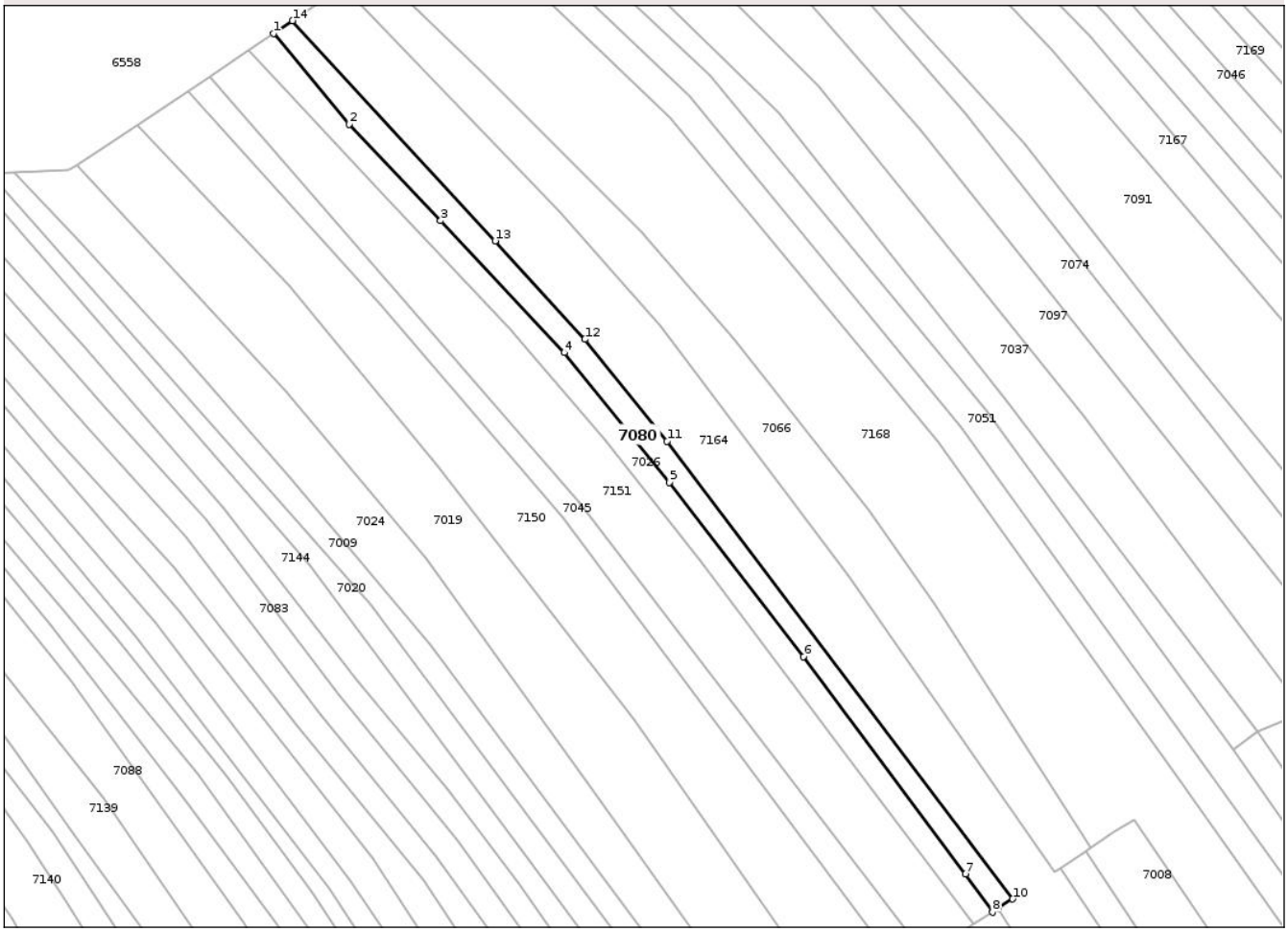

Date referitoare la teren

Crt	Categorie folosință	Intra vilan	Suprafaţa (mp)	Tarla	Parcelă	Nr. topo	Observaţii / Referinţe
1	arabil	NU	1.400	-	-	-	

Lungime Segmente
1) Valorile lungimilor segmentelor sunt obţinute din proiecţie în plan.

Punct început	X / Y	Punct sfârşit	X / Y	Lungime segment (** (m)
1	395.334,652 530.279,534	2	395.351,938 530.258,874	26.938
2	395.351,938 530.258,874	3	395.372,716 530.236,922	30.226
3	395.372,716 530.236,922	4	395.400,889 530.206,919	41.157
4	395.400,889 530.206,919	5	395.424,886 530.177,417	38.029
5	395.424,886 530.177,417	6	395.455,476 530.137,73	50.108

Document care conține date cu caracter personal, protejat de prevederile Regulamentului (UE) nr. 679/2016 și Legii 190/2018

Punct început	X / Y	Punct sfârşit	X / Y	Lungime segment (** (m)
6	395.455,476 530.137,73	7	395.492,37 530.088,302	61.68
7	395.492,37 530.088,302	8	395.498,492 530.079,548	10.682
8	395.498,492 530.079,548	9	395.499,735 530.080,363	1.486
9	395.499,735 530.080,363	10	395.503,078 530.082,555	3.998
10	395.503,078 530.082,555	11	395.424,314 530.186,761	130.624
11	395.424,314 530.186,761	12	395.405,596 530.209,959	29.808
12	395.405,596 530.209,959	13	395.385,183 530.232,376	30.319
13	395.385,183 530.232,376	14	395.338,977 530.282,466	68.147
14	395.338,977 530.282,466	1	395.334,652 530.279,534	5.225

** Lungimile segmentelor sunt determinate în planul de proiecţie Stereo 70 şi sunt rotunjite la 1 milimetru.
*** Distanţa dintre puncte este formată din segmente cumulate ce sunt mai mici decât valoarea 1 milimetru.

DATE DESPRE IMOBILUL NR. 7081

Oficiul de Cadastru şi Publicitate Imobiliară ALBA
Biroul de Cadastru şi Publicitate Imobiliară Aiud

A. Partea I. Descrierea imobilului

TEREN Extravilan

Adresa: Jud. Alba

Nr. Crt	Nr cadastral Nr. topografic	Suprafaţa* (mp)	Observaţii / Referinţe
A1		6.129	Sector cadastral:49 Teren neimprejmuit; Se identifica cu parte din CF 1093 nr.top. 3202, 3203, 3204

B. Partea II. Proprietari şi acte

Inscrieri privitoare la dreptul de proprietate şi alte drepturi reale		Referinţe
1 / 01/05/2025		
Act Normativ nr. 7, din 13/03/1996 emis de Parlamentul Romaniei (lege);		
B1	Intabulare, drept de PROPRIETATE, dobandit prin Lege, cota actuala 1/1	A1
	1) **NEIDENTIFICAT NEIDENTIFICAT**	
Act Administrativ nr. 2657, din 15/05/2025 emis de COMUNA STREMȚ (adeverinta);		
B2	Se noteaza posesia faptica in favoarea lui	A1
	1) **SIMA CORINA**	

C. Partea III. SARCINI .

Inscrieri privind dezmembramintele dreptului de proprietate, drepturi reale de garanţie şi sarcini	Referinţe
NU SUNT	

Anexa Nr. 1 La Partea I

Teren

Nr cadastral	Suprafaţa (mp)*	Observaţii / Referinţe
	6.129	Se identifica cu parte din CF 1093 nr.top. 3202, 3203, 3204

* Suprafaţa este determinată in planul de proiecţie Stereo 70.

DETALII LINIARE IMOBIL

Date referitoare la teren

Crt	Categorie folosință	Intra vilan	Suprafaţa (mp)	Tarla	Parcelă	Nr. topo	Observaţii / Referinţe
1	arabil	NU	6.129	-	-	-	

Lungime Segmente
1) Valorile lungimilor segmentelor sunt obţinute din proiecţie în plan.

Punct început	X / Y	Punct sfârşit	X / Y	Lungime segment (** (m)
1	395.505,895 530.407,665	2	395.636,507 530.271,732	188.514
2	395.636,507 530.271,732	3	395.668,275 530.295,272	39.539
3	395.668,275 530.295,272	4	395.655,621 530.309,405	18.97
4	395.655,621 530.309,405	5	395.635,38 530.328,225	27.639
5	395.635,38 530.328,225	6	395.619,993 530.339,885	19.306

Document care conține date cu caracter personal, protejat de prevederile Regulamentului (UE) nr. 679/2016 și Legii 190/2018

Punct început	X / Y	Punct sfârşit	X / Y	Lungime segment (** (m)
6	395.619,993 530.339,885	7	395.594,634 530.356,488	30.311
7	395.594,634 530.356,488	8	395.588,355 530.361,828	8.243
8	395.588,355 530.361,828	9	395.571,739 530.386,082	29.4
9	395.571,739 530.386,082	10	395.564,164 530.394,949	11.662
10	395.564,164 530.394,949	11	395.547,735 530.412,35	23.931
11	395.547,735 530.412,35	12	395.526,232 530.411,825	21.509
12	395.526,232 530.411,825	13	395.511,229 530.409,021	15.263
13	395.511,229 530.409,021	1	395.505,895 530.407,665	5.503

** Lungimile segmentelor sunt determinate în planul de proiecţie Stereo 70 şi sunt rotunjite la 1 milimetru.
*** Distanţa dintre puncte este formată din segmente cumulate ce sunt mai mici decât valoarea 1 milimetru.

Document care conține date cu caracter personal, protejat de prevederile Regulamentului (UE) nr. 679/2016 și Legii 190/2018

DATE DESPRE IMOBILUL NR. 7082

Oficiul de Cadastru şi Publicitate Imobiliară ALBA
Biroul de Cadastru şi Publicitate Imobiliară Aiud

A. Partea I. Descrierea imobilului

TEREN Extravilan

Adresa: Jud. Alba

Nr. Crt	Nr cadastral Nr. topografic	Suprafaţa* (mp)	Observaţii / Referinţe
A1		2.819	Sector cadastral:49 Teren neimprejmuit; Se identifica cu parte din CF 457, nr.top. 3168

B. Partea II. Proprietari şi acte

Inscrieri privitoare la dreptul de proprietate şi alte drepturi reale		Referinţe
1 / 01/05/2025		
Act Normativ nr. 7, din 13/03/1996 emis de Parlamentul Romaniei (lege);		
B1	Intabulare, drept de PROPRIETATE, dobandit prin Lege, cota actuala 1/1	A1
	1) **NEIDENTIFICAT NEIDENTIFICAT**	
Act Administrativ nr. 2657, din 15/05/2025 emis de COMUNA STREMȚ (adeverinta);		
B2	Se noteaza posesia faptica in favoarea lui	A1
	1) **SIMA CORINA**	

C. Partea III. SARCINI .

Inscrieri privind dezmembramintele dreptului de proprietate, drepturi reale de garanţie şi sarcini	Referinţe
NU SUNT	

Anexa Nr. 1 La Partea I

Teren

Nr cadastral	Suprafaţa (mp)*	Observaţii / Referinţe
	2.819	Se identifica cu parte din CF 457, nr.top. 3168

* Suprafaţa este determinată in planul de proiecţie Stereo 70.

DETALII LINIARE IMOBIL

Date referitoare la teren

Crt	Categorie folosință	Intra vilan	Suprafaţa (mp)	Tarla	Parcelă	Nr. topo	Observaţii / Referinţe
1	arabil	NU	2.819	-	-	-	

Lungime Segmente
1) Valorile lungimilor segmentelor sunt obţinute din proiecţie în plan.

Punct început	X / Y	Punct sfârşit	X / Y	Lungime segment (** (m)
1	395.287,384 529.971,812	2	395.313,918 529.910,455	66.849
2	395.313,918 529.910,455	3	395.340,919 529.853,205	63.298
3	395.340,919 529.853,205	4	395.375,124 529.763,711	95.807
4	395.375,124 529.763,711	5	395.387,835 529.765,806	12.883
5	395.387,835 529.765,806	6	395.378,084 529.794,716	30.51

Document care conține date cu caracter personal, protejat de prevederile Regulamentului (UE) nr. 679/2016 și Legii 190/2018

Punct început	X / Y	Punct sfârşit	X / Y	Lungime segment (** (m)
6	395.378,084 529.794,716	7	395.364,69 529.828,914	36.727
7	395.364,69 529.828,914	8	395.343,547 529.877,723	53.192
8	395.343,547 529.877,723	9	395.316,026 529.935,213	63.737
9	395.316,026 529.935,213	10	395.295,775 529.974,705	44.381
10	395.295,775 529.974,705	1	395.287,384 529.971,812	8.876

** Lungimile segmentelor sunt determinate în planul de proiecţie Stereo 70 şi sunt rotunjite la 1 milimetru.
*** Distanţa dintre puncte este formată din segmente cumulate ce sunt mai mici decât valoarea 1 milimetru.

DATE DESPRE IMOBILUL NR. 7083

Oficiul de Cadastru şi Publicitate Imobiliară ALBA
Biroul de Cadastru şi Publicitate Imobiliară Aiud

A. Partea I. Descrierea imobilului

TEREN Extravilan

Adresa: Jud. Alba

Nr. Crt	Nr cadastral Nr. topografic	Suprafaţa* (mp)	Observaţii / Referinţe
A1		Din acte: 7.083 Masurata: 2.991	Sector cadastral:49 Teren neimprejmuit; Se identifica cu parte din CF 371, nr.top. 3177

B. Partea II. Proprietari şi acte

Inscrieri privitoare la dreptul de proprietate şi alte drepturi reale		Referinţe
1 / 01/05/2025		
Act Normativ nr. 7, din 13/03/1996 emis de Parlamentul Romaniei (lege);		
B1	Intabulare, drept de PROPRIETATE, dobandit prin Lege, cota actuala 1/1	A1
	1) **NEIDENTIFICAT NEIDENTIFICAT**	
Act Administrativ nr. 2657, din 15/05/2025 emis de COMUNA STREMȚ (adeverinta);		
B2	Se noteaza posesia faptica in favoarea lui	A1
	1) **BORTEȘ EMIL**	

C. Partea III. SARCINI .

Inscrieri privind dezmembramintele dreptului de proprietate, drepturi reale de garanţie şi sarcini	Referinţe
NU SUNT	

Anexa Nr. 1 La Partea I

Teren

Nr cadastral	Suprafaţa (mp)*	Observaţii / Referinţe
	Din acte: 7.083 Masurata: 2.991	Se identifica cu parte din CF 371, nr.top. 3177

* Suprafaţa este determinată in planul de proiecţie Stereo 70.

DETALII LINIARE IMOBIL



Date referitoare la teren

Crt	Categorie folosință	Intra vilan	Suprafaţa (mp)	Tarla	Parcelă	Nr. topo	Observaţii / Referinţe
1	arabil	NU	2.991	-	-	-	

Lungime Segmente
1) Valorile lungimilor segmentelor sunt obţinute din proiecţie în plan.

Punct început	X / Y	Punct sfârşit	X / Y	Lungime segment (** (m)
1	395.419,204 530.027,342	2	395.523,141 529.811,102	239.923
2	395.523,141 529.811,102	3	395.529,618 529.813,747	6.996
3	395.529,618 529.813,747	4	395.422,946 530.030,277	241.38
4	395.422,946 530.030,277	5	395.404,816 530.056,713	32.055
5	395.404,816 530.056,713	6	395.376,527 530.095,962	48.381

Document care conține date cu caracter personal, protejat de prevederile Regulamentului (UE) nr. 679/2016 și Legii 190/2018

Punct început	X / Y	Punct sfârşit	X / Y	Lungime segment (** (m)
6	395.376,527 530.095,962	7	395.349,717 530.128,91	42.478
7	395.349,717 530.128,91	8	395.319,404 530.168,811	50.11
8	395.319,404 530.168,811	9	395.296,467 530.194,212	34.224
9	395.296,467 530.194,212	10	395.257,182 530.238,568	59.253
10	395.257,182 530.238,568	11	395.251,942 530.234,83	6.437
11	395.251,942 530.234,83	12	395.292,008 530.190,197	59.978
12	395.292,008 530.190,197	13	395.314,78 530.164,979	33.978
13	395.314,78 530.164,979	14	395.345,0 530.125,201	49.955
14	395.345,0 530.125,201	15	395.371,762 530.092,311	42.402
15	395.371,762 530.092,311	16	395.399,976 530.053,167	48.252
16	395.399,976 530.053,167	1	395.419,204 530.027,342	32.197

** Lungimile segmentelor sunt determinate în planul de proiecţie Stereo 70 şi sunt rotunjite la 1 milimetru.
*** Distanţa dintre puncte este formată din segmente cumulate ce sunt mai mici decât valoarea 1 milimetru.

Document care conține date cu caracter personal, protejat de prevederile Regulamentului (UE) nr. 679/2016 și Legii 190/2018

DATE DESPRE IMOBILUL NR. 7084

Oficiul de Cadastru şi Publicitate Imobiliară ALBA
Biroul de Cadastru şi Publicitate Imobiliară Aiud

A. Partea I. Descrierea imobilului

TEREN Extravilan

Adresa: Jud. Alba

Nr. Crt	Nr cadastral Nr. topografic	Suprafaţa* (mp)	Observaţii / Referinţe
A1		4.314	Sector cadastral:49 Teren neimprejmuit; Se identifica cu parte din CF 125, 976, nr.top. 3159a, 3159b, 3160

B. Partea II. Proprietari şi acte

Inscrieri privitoare la dreptul de proprietate şi alte drepturi reale		Referinţe
1 / 01/05/2025		
Act Normativ nr. 7, din 13/03/1996 emis de Parlamentul Romaniei (lege);		
B1	Intabulare, drept de PROPRIETATE, dobandit prin Lege, cota actuala 1/1	A1
	1) **NEIDENTIFICAT NEIDENTIFICAT**	
Act Administrativ nr. 2657, din 15/05/2025 emis de COMUNA STREMȚ (adeverinta);		
B2	Se noteaza posesia faptica in favoarea lui	A1
	1) **DUDAȘ SILVIU**	

C. Partea III. SARCINI .

Inscrieri privind dezmembramintele dreptului de proprietate, drepturi reale de garanţie şi sarcini	Referinţe
NU SUNT	

Anexa Nr. 1 La Partea I

Teren

Nr cadastral	Suprafaţa (mp)*	Observaţii / Referinţe
	4.314	Se identifica cu parte din CF 125, 976, nr.top. 3159a, 3159b, 3160

* Suprafaţa este determinată in planul de proiecţie Stereo 70.

DETALII LINIARE IMOBIL

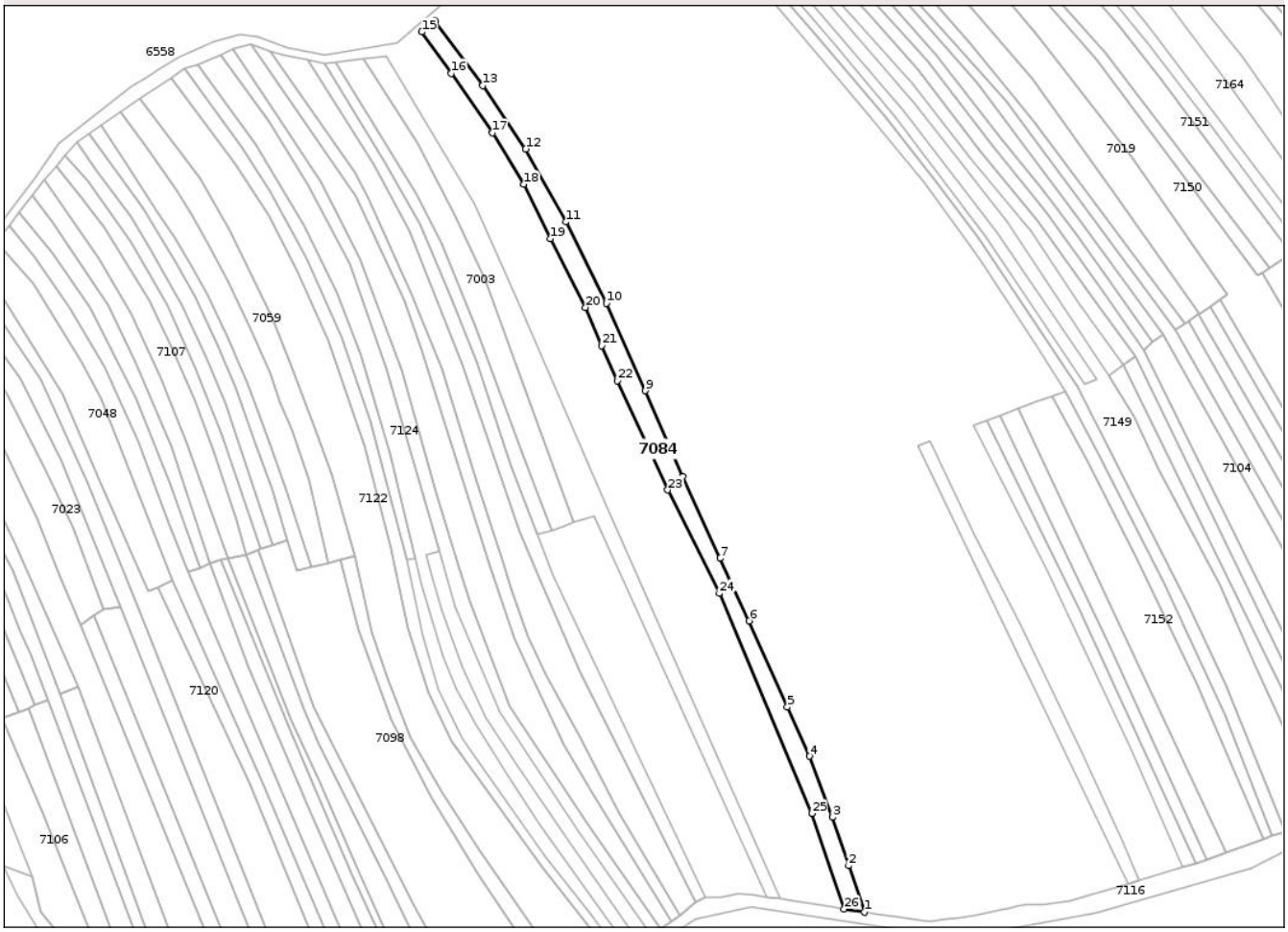

Date referitoare la teren

Crt	Categorie folosință	Intra vilan	Suprafaţa (mp)	Tarla	Parcelă	Nr. topo	Observaţii / Referinţe
1	arabil	NU	4.314	-	-	-	

Lungime Segmente
1) Valorile lungimilor segmentelor sunt obţinute din proiecţie în plan.

Punct început	X / Y	Punct sfârşit	X / Y	Lungime segment (** (m)
1	395.288,664 529.760,188	2	395.281,197 529.782,477	23.507
3	395.273,272 529.805,735	4	395.262,273 529.835,1	31.357
5	395.251,681 529.858,749	6	395.233,41 529.900,108	45.215
7	395.219,24 529.930,168	8	395.201,37 529.969,563	43.259
9	395.183,468 530.010,629	10	395.164,698 530.052,654	46.026

Punct început	X / Y	Punct sfârşit	X / Y	Lungime segment (** (m)
2	395.281,197 529.782,477	3	395.273,272 529.805,735	24.571
4	395.262,273 529.835,1	5	395.251,681 529.858,749	25.913
6	395.233,41 529.900,108	7	395.219,24 529.930,168	33.232
8	395.201,37 529.969,563	9	395.183,468 530.010,629	44.799
10	395.164,698 530.052,654	11	395.145,236 530.091,694	43.622

Document care conține date cu caracter personal, protejat de prevederile Regulamentului (UE) nr. 679/2016 și Legii 190/2018

Punct început	X / Y	Punct sfârşit	X / Y	Lungime segment (** (m)
11	395.145,236 530.091,694	12	395.125,896 530.126,734	40.023
13	395.105,262 530.157,2	14	395.082,3 530.188,342	38.692
15	395.076,016 530.182,977	16	395.090,023 530.163,081	24.332
17	395.109,995 530.134,506	18	395.125,002 530.109,782	28.922
19	395.137,632 530.083,637	20	395.154,655 530.050,691	37.083
21	395.162,529 530.032,288	22	395.170,072 530.015,492	18.413
23	395.194,218 529.962,982	24	395.219,07 529.913,288	55.562
25	395.263,389 529.807,58	26	395.279,027 529.761,699	48.473

Punct început	X / Y	Punct sfârşit	X / Y	Lungime segment (** (m)
12	395.125,896 530.126,734	13	395.105,262 530.157,2	36.796
14	395.082,3 530.188,342	15	395.076,016 530.182,977	8.264
16	395.090,023 530.163,081	17	395.109,995 530.134,506	34.863
18	395.125,002 530.109,782	19	395.137,632 530.083,637	29.036
20	395.154,655 530.050,691	21	395.162,529 530.032,288	20.016
22	395.170,072 530.015,492	23	395.194,218 529.962,982	57.796
24	395.219,07 529.913,288	25	395.263,389 529.807,58	114.622
26	395.279,027 529.761,699	1	395.288,664 529.760,188	9.754

** Lungimile segmentelor sunt determinate în planul de proiecţie Stereo 70 şi sunt rotunjite la 1 milimetru.
*** Distanţa dintre puncte este formată din segmente cumulate ce sunt mai mici decât valoarea 1 milimetru.

Document care conține date cu caracter personal, protejat de prevederile Regulamentului (UE) nr. 679/2016 și Legii 190/2018

DATE DESPRE IMOBILUL NR. 7085

Oficiul de Cadastru şi Publicitate Imobiliară ALBA
Biroul de Cadastru şi Publicitate Imobiliară Aiud

A. Partea I. Descrierea imobilului

TEREN Extravilan

Adresa: Jud. Alba

Nr. Crt	Nr cadastral Nr. topografic	Suprafaţa* (mp)	Observaţii / Referinţe
A1		1.446	Sector cadastral:49 Teren neimprejmuit; Se identifica cu parte din CF 1, nr.top. 3172

B. Partea II. Proprietari şi acte

Inscrieri privitoare la dreptul de proprietate şi alte drepturi reale		Referinţe
1 / 01/05/2025		
Act Normativ nr. 7, din 13/03/1996 emis de Parlamentul Romaniei (lege);		
B1	Intabulare, drept de PROPRIETATE, dobandit prin Lege, cota actuala 1/1	A1
	1) **NEIDENTIFICAT NEIDENTIFICAT**	
Act Administrativ nr. 2657, din 15/05/2025 emis de COMUNA STREMȚ (adeverinta);		
B2	Se noteaza posesia faptica in favoarea lui	A1
	1) **SIMA MIHAIL**	

C. Partea III. SARCINI .

Inscrieri privind dezmembramintele dreptului de proprietate, drepturi reale de garanţie şi sarcini	Referinţe
NU SUNT	

Anexa Nr. 1 La Partea I

Teren

Nr cadastral	Suprafaţa (mp)*	Observaţii / Referinţe
	1.446	Se identifica cu parte din CF 1, nr.top. 3172

* Suprafaţa este determinată in planul de proiecţie Stereo 70.

DETALII LINIARE IMOBIL



Date referitoare la teren

Crt	Categorie folosință	Intra vilan	Suprafaţa (mp)	Tarla	Parcelă	Nr. topo	Observaţii / Referinţe
1	arabil	NU	1.446	-	-	-	

Lungime Segmente
1) Valorile lungimilor segmentelor sunt obţinute din proiecţie în plan.

Punct început	X / Y	Punct sfârşit	X / Y	Lungime segment (** (m)
1	395.347,455 529.996,36	2	395.354,109 529.998,816	7.093
2	395.354,109 529.998,816	3	395.341,612 530.018,466	23.288
3	395.341,612 530.018,466	4	395.322,372 530.049,278	36.325
4	395.322,372 530.049,278	5	395.304,613 530.075,9	32.003
5	395.304,613 530.075,9	6	395.288,869 530.097,734	26.918

Document care conține date cu caracter personal, protejat de prevederile Regulamentului (UE) nr. 679/2016 și Legii 190/2018

Punct început	X / Y	Punct sfârşit	X / Y	Lungime segment (** (m)
6	395.288,869 530.097,734	7	395.275,045 530.117,418	24.053
7	395.275,045 530.117,418	8	395.253,937 530.144,639	34.447
8	395.253,937 530.144,639	9	395.227,189 530.177,2	42.138
9	395.227,189 530.177,2	10	395.204,082 530.204,764	35.968
10	395.204,082 530.204,764	11	395.190,774 530.221,334	21.253
11	395.190,774 530.221,334	12	395.183,606 530.220,156	7.264
12	395.183,606 530.220,156	13	395.189,406 530.213,475	8.847
13	395.189,406 530.213,475	14	395.218,594 530.178,432	45.607
14	395.218,594 530.178,432	15	395.243,574 530.150,055	37.806
15	395.243,574 530.150,055	16	395.269,181 530.117,266	41.603
16	395.269,181 530.117,266	17	395.284,492 530.097,898	24.689
17	395.284,492 530.097,898	18	395.309,061 530.060,139	45.048
18	395.309,061 530.060,139	19	395.333,352 530.020,863	46.181
19	395.333,352 530.020,863	1	395.347,455 529.996,36	28.272

** Lungimile segmentelor sunt determinate în planul de proiecţie Stereo 70 şi sunt rotunjite la 1 milimetru.
*** Distanţa dintre puncte este formată din segmente cumulate ce sunt mai mici decât valoarea 1 milimetru.

Document care conține date cu caracter personal, protejat de prevederile Regulamentului (UE) nr. 679/2016 și Legii 190/2018

DATE DESPRE IMOBILUL NR. 7086

Oficiul de Cadastru şi Publicitate Imobiliară ALBA
Biroul de Cadastru şi Publicitate Imobiliară Aiud

A. Partea I. Descrierea imobilului

TEREN Extravilan

Adresa: Jud. Alba

Nr. Crt	Nr cadastral Nr. topografic	Suprafaţa* (mp)	Observaţii / Referinţe
A1		2.941	Sector cadastral:49 Teren neimprejmuit; Se identifica cu parte din CF 574, nr.top. 3155

B. Partea II. Proprietari şi acte

Inscrieri privitoare la dreptul de proprietate şi alte drepturi reale		Referinţe
1 / 01/05/2025		
Act Normativ nr. 7, din 13/03/1996 emis de Parlamentul Romaniei (lege);		
B1	Intabulare, drept de PROPRIETATE, dobandit prin Lege, cota actuala 1/1	A1
	1) **NEIDENTIFICAT NEIDENTIFICAT**	
Act Administrativ nr. 2657, din 15/05/2025 emis de COMUNA STREMȚ (adeverinta);		
B2	Se noteaza posesia faptica in favoarea lui	A1
	1) **CRIȘAN MARIUS**	

C. Partea III. SARCINI .

Inscrieri privind dezmembramintele dreptului de proprietate, drepturi reale de garanţie şi sarcini	Referinţe
NU SUNT	

Anexa Nr. 1 La Partea I

Teren

Nr cadastral	Suprafaţa (mp)*	Observaţii / Referinţe
	2.941	Se identifica cu parte din CF 574, nr.top. 3155

* Suprafaţa este determinată in planul de proiecţie Stereo 70.

DETALII LINIARE IMOBIL



Date referitoare la teren

Crt	Categorie folosință	Intra vilan	Suprafaţa (mp)	Tarla	Parcelă	Nr. topo	Observaţii / Referinţe
1	arabil	NU	2.941	-	-	-	

Lungime Segmente
1) Valorile lungimilor segmentelor sunt obţinute din proiecţie în plan.

Punct început	X / Y	Punct sfârşit	X / Y	Lungime segment (** (m)
1	395.151,871 529.876,247	2	395.207,37 529.764,786	124.513
2	395.207,37 529.764,786	3	395.212,322 529.767,264	5.538
3	395.212,322 529.767,264	4	395.138,951 529.922,132	171.37
4	395.138,951 529.922,132	5	395.131,56 529.941,595	20.819
5	395.131,56 529.941,595	6	395.119,005 529.974,655	35.364

Document care conține date cu caracter personal, protejat de prevederile Regulamentului (UE) nr. 679/2016 și Legii 190/2018

Punct început	X / Y	Punct sfârşit	X / Y	Lungime segment (** (m)
6	395.119,005 529.974,655	7	395.102,242 530.024,261	52.362
7	395.102,242 530.024,261	8	395.089,899 530.056,485	34.507
8	395.089,899 530.056,485	9	395.074,877 530.090,235	36.943
9	395.074,877 530.090,235	10	395.058,502 530.120,431	34.35
10	395.058,502 530.120,431	11	395.029,407 530.167,863	55.644
11	395.029,407 530.167,863	12	395.020,908 530.169,516	8.659
12	395.020,908 530.169,516	13	395.053,061 530.118,789	60.058
13	395.053,061 530.118,789	14	395.069,777 530.087,574	35.409
14	395.069,777 530.087,574	15	395.095,759 530.023,26	69.364
15	395.095,759 530.023,26	16	395.122,57 529.943,327	84.31
16	395.122,57 529.943,327	17	395.132,413 529.920,154	25.177
17	395.132,413 529.920,154	1	395.151,871 529.876,247	48.026

** Lungimile segmentelor sunt determinate în planul de proiecţie Stereo 70 şi sunt rotunjite la 1 milimetru.
*** Distanţa dintre puncte este formată din segmente cumulate ce sunt mai mici decât valoarea 1 milimetru.

Document care conține date cu caracter personal, protejat de prevederile Regulamentului (UE) nr. 679/2016 și Legii 190/2018

DATE DESPRE IMOBILUL NR. 7087

Oficiul de Cadastru şi Publicitate Imobiliară ALBA
Biroul de Cadastru şi Publicitate Imobiliară Aiud

A. Partea I. Descrierea imobilului

TEREN Extravilan

Adresa: Jud. Alba

Nr. Crt	Nr cadastral Nr. topografic	Suprafaţa* (mp)	Observaţii / Referinţe
A1		2.806	Sector cadastral:49 Teren neimprejmuit; Se identifica cu parte din CF 1070, nr.top. 3167/2

B. Partea II. Proprietari şi acte

Inscrieri privitoare la dreptul de proprietate şi alte drepturi reale		Referinţe
1 / 01/05/2025		
Act Normativ nr. 7, din 13/03/1996 emis de Parlamentul Romaniei (lege);		
B1	Intabulare, drept de PROPRIETATE, dobandit prin Lege, cota actuala 1/1	A1
	1) **NEIDENTIFICAT NEIDENTIFICAT**	
Act Administrativ nr. 2657, din 15/05/2025 emis de COMUNA STREMȚ (adeverinta);		
B2	Se noteaza posesia faptica in favoarea lui	A1
	1) **CRIȘAN MARIUS**	

C. Partea III. SARCINI .

Inscrieri privind dezmembramintele dreptului de proprietate, drepturi reale de garanţie şi sarcini	Referinţe
NU SUNT	

Anexa Nr. 1 La Partea I

Teren

Nr cadastral	Suprafaţa (mp)*	Observaţii / Referinţe
	2.806	Se identifica cu parte din CF 1070, nr.top. 3167/2

* Suprafaţa este determinată in planul de proiecţie Stereo 70.

DETALII LINIARE IMOBIL

Date referitoare la teren

Crt	Categorie folosință	Intra vilan	Suprafaţa (mp)	Tarla	Parcelă	Nr. topo	Observaţii / Referinţe
1	arabil	NU	2.806	-	-	-	

Lungime Segmente
1) Valorile lungimilor segmentelor sunt obţinute din proiecţie în plan.

Punct început	X / Y	Punct sfârşit	X / Y	Lungime segment (** (m)
1	395.137,926 530.212,606	2	395.131,22 530.211,291	6.833
2	395.131,22 530.211,291	3	395.169,664 530.160,835	63.433
3	395.169,664 530.160,835	4	395.193,749 530.124,682	43.441
4	395.193,749 530.124,682	5	395.221,739 530.082,206	50.869
5	395.221,739 530.082,206	6	395.261,278 530.010,875	81.556

Document care conține date cu caracter personal, protejat de prevederile Regulamentului (UE) nr. 679/2016 și Legii 190/2018

Punct început	X / Y	Punct sfârşit	X / Y	Lungime segment (** (m)
6	395.261,278 530.010,875	7	395.280,786 529.971,168	44.241
7	395.280,786 529.971,168	8	395.310,761 529.907,424	70.44
8	395.310,761 529.907,424	9	395.335,929 529.852,187	60.701
9	395.335,929 529.852,187	10	395.356,54 529.795,834	60.004
10	395.356,54 529.795,834	11	395.366,72 529.764,099	33.328
11	395.366,72 529.764,099	12	395.375,124 529.763,711	8.413
12	395.375,124 529.763,711	13	395.340,919 529.853,205	95.807
13	395.340,919 529.853,205	14	395.313,918 529.910,455	63.298
14	395.313,918 529.910,455	15	395.287,384 529.971,812	66.849
15	395.287,384 529.971,812	16	395.264,093 530.017,078	50.907
16	395.264,093 530.017,078	17	395.226,359 530.084,579	77.332
17	395.226,359 530.084,579	18	395.198,246 530.128,908	52.492
18	395.198,246 530.128,908	19	395.176,032 530.161,561	39.493
19	395.176,032 530.161,561	1	395.137,926 530.212,606	63.7

** Lungimile segmentelor sunt determinate în planul de proiecţie Stereo 70 şi sunt rotunjite la 1 milimetru.
*** Distanţa dintre puncte este formată din segmente cumulate ce sunt mai mici decât valoarea 1 milimetru.

Document care conține date cu caracter personal, protejat de prevederile Regulamentului (UE) nr. 679/2016 și Legii 190/2018

DATE DESPRE IMOBILUL NR. 7088

Oficiul de Cadastru şi Publicitate Imobiliară ALBA
Biroul de Cadastru şi Publicitate Imobiliară Aiud

A. Partea I. Descrierea imobilului

TEREN Extravilan

Adresa: Jud. Alba

Nr. Crt	Nr cadastral Nr. topografic	Suprafaţa* (mp)	Observaţii / Referinţe
A1		2.977	Sector cadastral:49 Teren neimprejmuit; Se identifica cu parte din CF 288, nr.top. 3174/2

B. Partea II. Proprietari şi acte

Inscrieri privitoare la dreptul de proprietate şi alte drepturi reale		Referinţe
1 / 01/05/2025		
Act Normativ nr. 7, din 13/03/1996 emis de Parlamentul Romaniei (lege);		
B1	Intabulare, drept de PROPRIETATE, dobandit prin Lege, cota actuala 1/1	A1
	1) **NEIDENTIFICAT NEIDENTIFICAT**	
Act Administrativ nr. 2657, din 15/05/2025 emis de COMUNA STREMȚ (adeverinta);		
B2	Se noteaza posesia faptica in favoarea lui	A1
	1) **NEAGOIE IOAN**	

C. Partea III. SARCINI .

Inscrieri privind dezmembramintele dreptului de proprietate, drepturi reale de garanţie şi sarcini	Referinţe
NU SUNT	

Anexa Nr. 1 La Partea I

Teren

Nr cadastral	Suprafaţa (mp)*	Observaţii / Referinţe
	2.977	Se identifica cu parte din CF 288, nr.top. 3174/2

* Suprafaţa este determinată in planul de proiecţie Stereo 70.

DETALII LINIARE IMOBIL

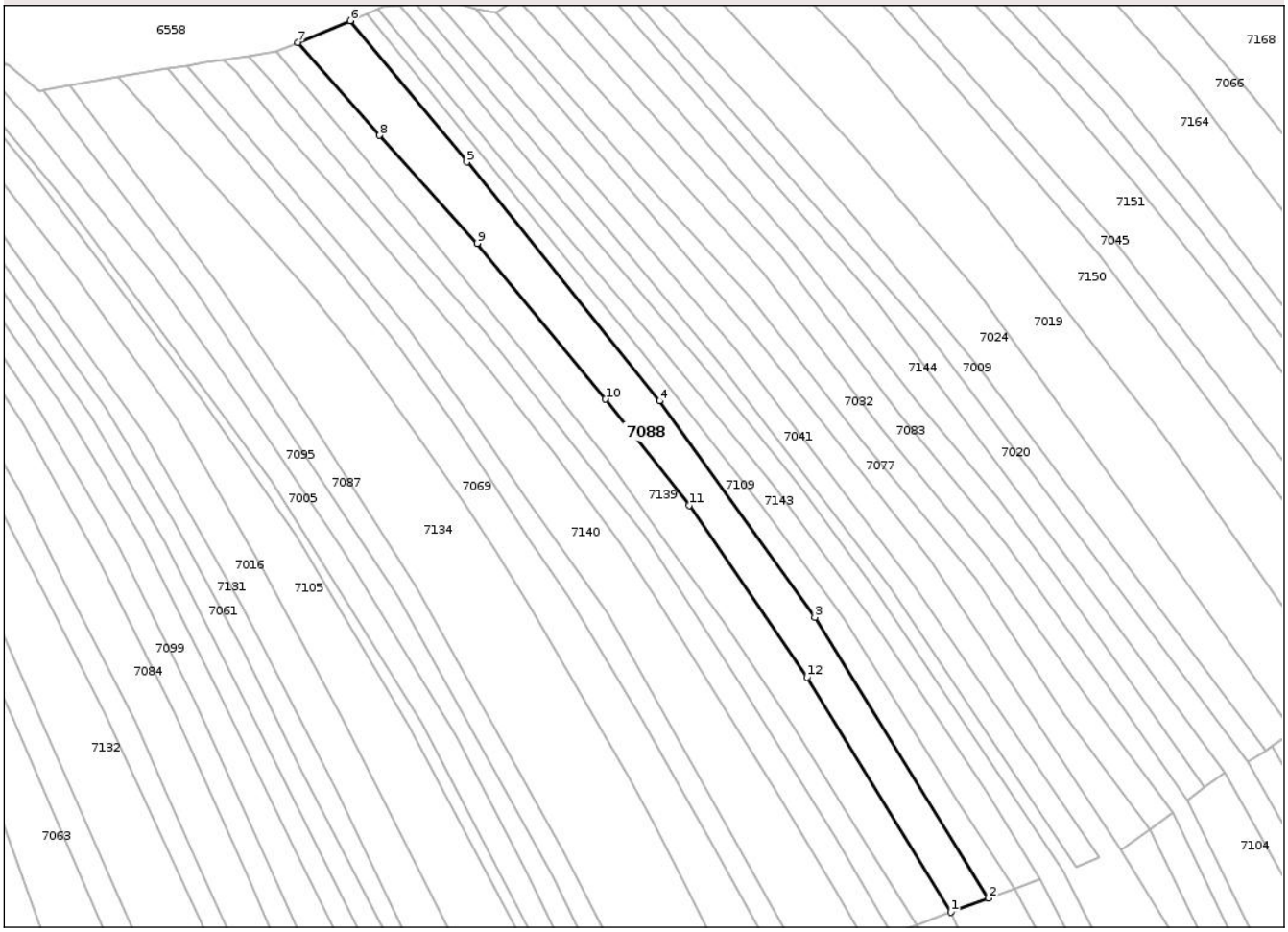

Date referitoare la teren

Crt	Categorie folosință	Intra vilan	Suprafaţa (mp)	Tarla	Parcelă	Nr. topo	Observaţii / Referinţe
1	arabil	NU	2.977	-	-	-	

Lungime Segmente
1) Valorile lungimilor segmentelor sunt obţinute din proiecţie în plan.

Punct început	X / Y	Punct sfârşit	X / Y	Lungime segment (** (m)
1	395.362,62 530.001,957	2	395.372,241 530.005,507	10.255
2	395.372,241 530.005,507	3	395.327,987 530.077,111	84.176
3	395.327,987 530.077,111	4	395.288,371 530.132,197	67.852
4	395.288,371 530.132,197	5	395.239,233 530.193,087	78.244
5	395.239,233 530.193,087	6	395.209,475 530.229,07	46.693

Document care conține date cu caracter personal, protejat de prevederile Regulamentului (UE) nr. 679/2016 și Legii 190/2018

Punct început	X / Y	Punct sfârşit	X / Y	Lungime segment (** (m)
6	395.209,475 530.229,07	7	395.196,069 530.223,524	14.508
7	395.196,069 530.223,524	8	395.216,941 530.199,863	31.552
8	395.216,941 530.199,863	9	395.241,782 530.172,33	37.082
9	395.241,782 530.172,33	10	395.274,58 530.132,63	51.496
10	395.274,58 530.132,63	11	395.295,872 530.105,578	34.427
11	395.295,872 530.105,578	12	395.325,986 530.061,846	53.097
12	395.325,986 530.061,846	1	395.362,62 530.001,957	70.205

** Lungimile segmentelor sunt determinate în planul de proiecţie Stereo 70 şi sunt rotunjite la 1 milimetru.
*** Distanţa dintre puncte este formată din segmente cumulate ce sunt mai mici decât valoarea 1 milimetru.

Document care conține date cu caracter personal, protejat de prevederile Regulamentului (UE) nr. 679/2016 și Legii 190/2018

DATE DESPRE IMOBILUL NR. 7089

Oficiul de Cadastru şi Publicitate Imobiliară ALBA
Biroul de Cadastru şi Publicitate Imobiliară Aiud

A. Partea I. Descrierea imobilului

TEREN Extravilan

Adresa: Jud. Alba

Nr. Crt	Nr cadastral Nr. topografic	Suprafaţa* (mp)	Observaţii / Referinţe
A1		1.514	Sector cadastral:49 Teren neimprejmuit; Se identifica cu parte din CF 371, nr.top. 3177

B. Partea II. Proprietari şi acte

Inscrieri privitoare la dreptul de proprietate şi alte drepturi reale		Referinţe
1 / 01/05/2025		
Act Normativ nr. 7, din 13/03/1996 emis de Parlamentul Romaniei (lege);		
B1	Intabulare, drept de PROPRIETATE, dobandit prin Lege, cota actuala 1/1	A1
	1) **NEIDENTIFICAT NEIDENTIFICAT**	
Act Administrativ nr. 2657, din 15/05/2025 emis de COMUNA STREMȚ (adeverinta);		
B2	Se noteaza posesia faptica in favoarea lui	A1
	1) **MĂRCUȘ EMIL**	

C. Partea III. SARCINI .

Inscrieri privind dezmembramintele dreptului de proprietate, drepturi reale de garanţie şi sarcini	Referinţe
NU SUNT	

Anexa Nr. 1 La Partea I

Teren

Nr cadastral	Suprafaţa (mp)*	Observaţii / Referinţe
	1.514	Se identifica cu parte din CF 371, nr.top. 3177

* Suprafaţa este determinată in planul de proiecţie Stereo 70.

DETALII LINIARE IMOBIL

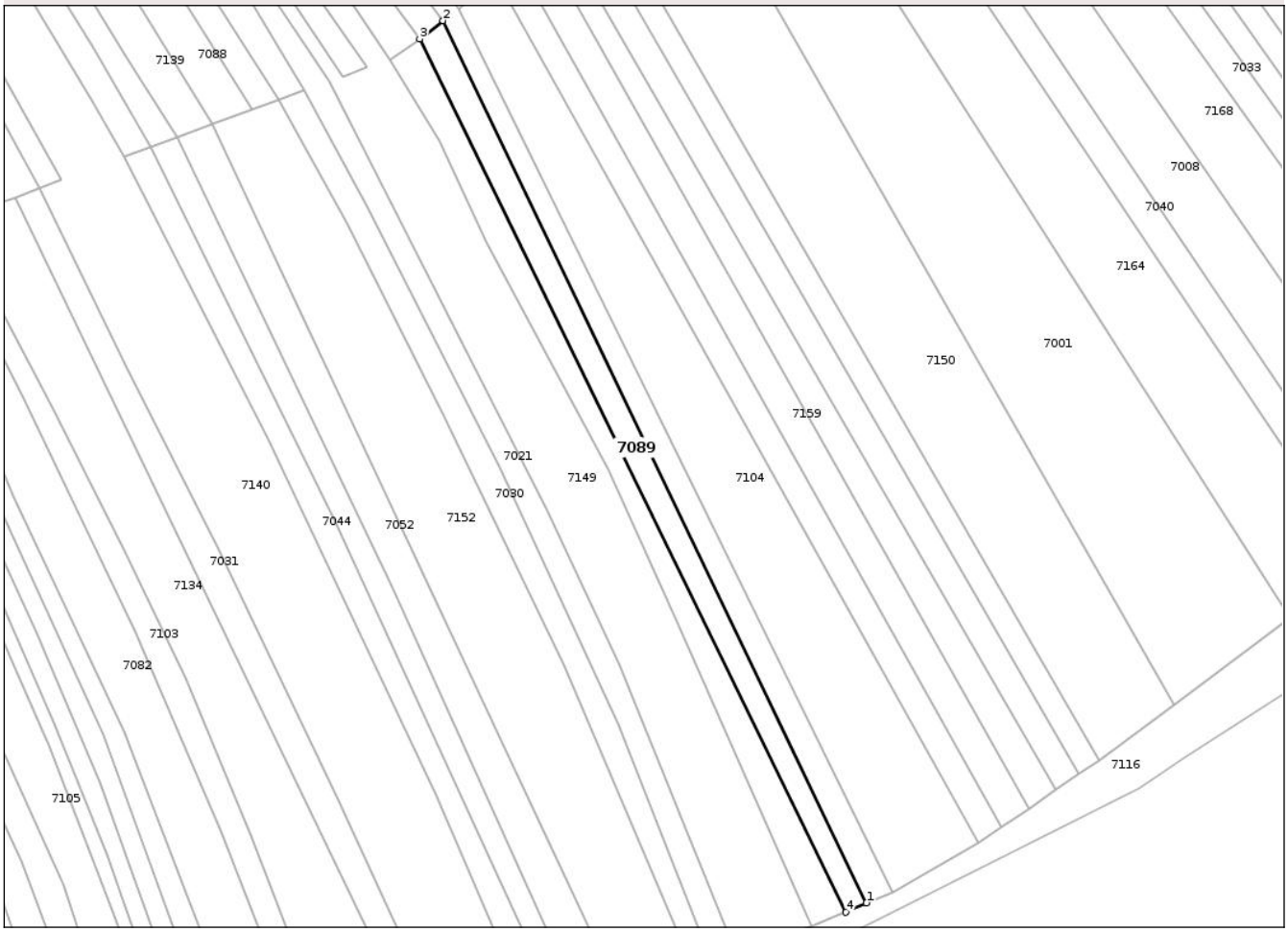

Date referitoare la teren

Crt	Categorie folosință	Intra vilan	Suprafaţa (mp)	Tarla	Parcelă	Nr. topo	Observaţii / Referinţe
1	arabil	NU	1.514	-	-	-	

Lungime Segmente
1) Valorile lungimilor segmentelor sunt obţinute din proiecţie în plan.

Punct început	X / Y	Punct sfârşit	X / Y	Lungime segment (** (m)
1	395.523,141 529.811,102	2	395.419,204 530.027,342	239.923
2	395.419,204 530.027,342	3	395.413,456 530.022,916	7.255
3	395.413,456 530.022,916	4	395.518,082 529.808,794	238.317
4	395.518,082 529.808,794	1	395.523,141 529.811,102	5.561

**** Lungimile segmentelor sunt determinate în planul de proiecţie Stereo 70 şi sunt rotunjite la 1 milimetru.**

Document care conține date cu caracter personal, protejat de prevederile Regulamentului (UE) nr. 679/2016 și Legii 190/2018

***** Distanţa dintre puncte este formată din segmente cumulate ce sunt mai mici decât valoarea 1 milimetru.**

DATE DESPRE IMOBILUL NR. 7090

Oficiul de Cadastru şi Publicitate Imobiliară ALBA
Biroul de Cadastru şi Publicitate Imobiliară Aiud

A. Partea I. Descrierea imobilului

TEREN Extravilan

Adresa: Jud. Alba

Nr. Crt	Nr cadastral Nr. topografic	Suprafaţa* (mp)	Observaţii / Referinţe
A1		2.837	Sector cadastral:49 Teren neimprejmuit; Se identifica cu parte din CF 128 nr.top. 3194

B. Partea II. Proprietari şi acte

Inscrieri privitoare la dreptul de proprietate şi alte drepturi reale		Referinţe
1 / 01/05/2025		
Act Normativ nr. 7, din 13/03/1996 emis de Parlamentul Romaniei (lege);		
B1	Intabulare, drept de PROPRIETATE, dobandit prin Lege, cota actuala 1/1	A1
	1) **NEIDENTIFICAT NEIDENTIFICAT**	
Act Administrativ nr. 2657, din 15/05/2025 emis de COMUNA STREMȚ (adeverinta);		
B2	Se noteaza posesia faptica in favoarea lui	A1
	1) **MĂRCUȘ EMIL**	

C. Partea III. SARCINI .

Inscrieri privind dezmembramintele dreptului de proprietate, drepturi reale de garanţie şi sarcini	Referinţe
NU SUNT	

Anexa Nr. 1 La Partea I

Teren

Nr cadastral	Suprafaţa (mp)*	Observaţii / Referinţe
	2.837	Se identifica cu parte din CF 128 nr.top. 3194

* Suprafaţa este determinată in planul de proiecţie Stereo 70.

DETALII LINIARE IMOBIL

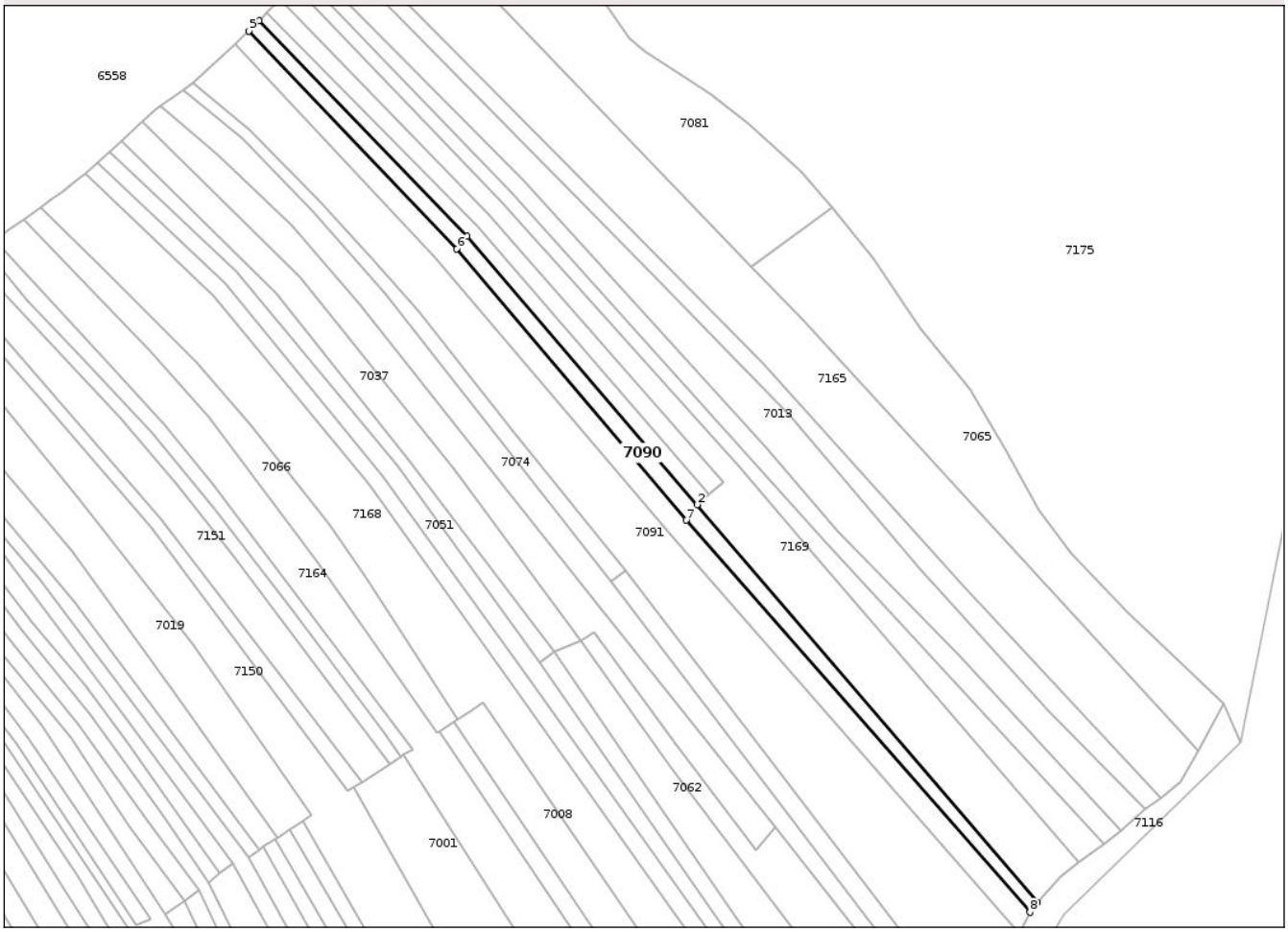

Date referitoare la teren

Crt	Categorie folosință	Intra vilan	Suprafaţa (mp)	Tarla	Parcelă	Nr. topo	Observaţii / Referinţe
1	arabil	NU	2.837	-	-	-	

Lungime Segmente
1) Valorile lungimilor segmentelor sunt obţinute din proiecţie în plan.

Punct început	X / Y	Punct sfârşit	X / Y	Lungime segment (** (m)
1	395.748,792 530.022,231	2	395.615,141 530.178,554	205.668
2	395.615,141 530.178,554	3	395.524,498 530.283,856	138.941
3	395.524,498 530.283,856	4	395.442,825 530.368,596	117.692
4	395.442,825 530.368,596	5	395.438,835 530.364,563	5.673
5	395.438,835 530.364,563	6	395.520,586 530.279,076	118.285

Document care conține date cu caracter personal, protejat de prevederile Regulamentului (UE) nr. 679/2016 și Legii 190/2018

Punct început	X / Y	Punct sfârşit	X / Y	Lungime segment (** (m)
6	395.520,586 530.279,076	7	395.610,889 530.172,44	139.735
7	395.610,889 530.172,44	8	395.745,916 530.018,481	204.782
8	395.745,916 530.018,481	1	395.748,792 530.022,231	4.725

** Lungimile segmentelor sunt determinate în planul de proiecţie Stereo 70 şi sunt rotunjite la 1 milimetru.
*** Distanţa dintre puncte este formată din segmente cumulate ce sunt mai mici decât valoarea 1 milimetru.

Document care conține date cu caracter personal, protejat de prevederile Regulamentului (UE) nr. 679/2016 și Legii 190/2018

DATE DESPRE IMOBILUL NR. 7091

Oficiul de Cadastru şi Publicitate Imobiliară ALBA
Biroul de Cadastru şi Publicitate Imobiliară Aiud

A. Partea I. Descrierea imobilului

TEREN Extravilan

Adresa: Jud. Alba

Nr. Crt	Nr cadastral Nr. topografic	Suprafaţa* (mp)	Observaţii / Referinţe
A1		11.567	Sector cadastral:49 Teren neimprejmuit; Se identifica cu parte din CF 55, 1064 nr.top. 3191, 3192

B. Partea II. Proprietari şi acte

Inscrieri privitoare la dreptul de proprietate şi alte drepturi reale		Referinţe
1 / 01/05/2025		
Act Normativ nr. 7, din 13/03/1996 emis de Parlamentul Romaniei (lege);		
B1	Intabulare, drept de PROPRIETATE, dobandit prin Lege, cota actuala 1/1	A1
	1) **NEIDENTIFICAT NEIDENTIFICAT**	
Act Administrativ nr. 2657, din 15/05/2025 emis de COMUNA STREMȚ (adeverinta);		
B2	Se noteaza posesia faptica in favoarea lui	A1
	1) **MĂRCUȘ IOAN**	

C. Partea III. SARCINI .

Inscrieri privind dezmembramintele dreptului de proprietate, drepturi reale de garanţie şi sarcini	Referinţe
NU SUNT	

Anexa Nr. 1 La Partea I

Teren

Nr cadastral	Suprafaţa (mp)*	Observaţii / Referinţe
	11.567	Se identifica cu parte din CF 55, 1064 nr.top. 3191, 3192

* Suprafaţa este determinată in planul de proiecţie Stereo 70.

DETALII LINIARE IMOBIL

Date referitoare la teren

Crt	Categorie folosință	Intra vilan	Suprafaţa (mp)	Tarla	Parcelă	Nr. topo	Observaţii / Referinţe
1	arabil	NU	11.567	-	-	-	

Lungime Segmente
1) Valorile lungimilor segmentelor sunt obţinute din proiecţie în plan.

Punct început	X / Y	Punct sfârşit	X / Y	Lungime segment (** (m)
1	395.587,007 530.152,615	2	395.720,984 529.977,308	220.641
2	395.720,984 529.977,308	3	395.741,861 530.010,217	38.973
3	395.741,861 530.010,217	4	395.604,641 530.167,134	208.452
4	395.604,641 530.167,134	5	395.512,028 530.275,624	142.644
5	395.512,028 530.275,624	6	395.433,676 530.359,479	114.764

Document care conține date cu caracter personal, protejat de prevederile Regulamentului (UE) nr. 679/2016 și Legii 190/2018

Punct început	X / Y	Punct sfârşit	X / Y	Lungime segment (** (m)
6	395.433,676 530.359,479	7	395.416,622 530.344,004	23.029
7	395.416,622 530.344,004	8	395.439,279 530.325,54	29.228
8	395.439,279 530.325,54	9	395.466,649 530.297,697	39.043
9	395.466,649 530.297,697	10	395.487,072 530.275,183	30.396
10	395.487,072 530.275,183	11	395.505,737 530.254,475	27.879
11	395.505,737 530.254,475	12	395.542,613 530.207,291	59.884
12	395.542,613 530.207,291	1	395.587,007 530.152,615	70.429

** Lungimile segmentelor sunt determinate în planul de proiecţie Stereo 70 şi sunt rotunjite la 1 milimetru.
*** Distanţa dintre puncte este formată din segmente cumulate ce sunt mai mici decât valoarea 1 milimetru.

Document care conține date cu caracter personal, protejat de prevederile Regulamentului (UE) nr. 679/2016 și Legii 190/2018

DATE DESPRE IMOBILUL NR. 7092

Oficiul de Cadastru şi Publicitate Imobiliară ALBA
Biroul de Cadastru şi Publicitate Imobiliară Aiud

A. Partea I. Descrierea imobilului

TEREN Extravilan

Adresa: Jud. Alba

Nr. Crt	Nr cadastral Nr. topografic	Suprafaţa* (mp)	Observaţii / Referinţe
A1		1.401	Sector cadastral:49 Teren neimprejmuit; Se identifica cu parte din CF 967, nr.top. 3151/1, 3151/2

B. Partea II. Proprietari şi acte

Inscrieri privitoare la dreptul de proprietate şi alte drepturi reale		Referinţe
1 / 01/05/2025		
Act Normativ nr. 7, din 13/03/1996 emis de Parlamentul Romaniei (lege);		
B1	Intabulare, drept de PROPRIETATE, dobandit prin Lege, cota actuala 1/1	A1
	1) **NEIDENTIFICAT NEIDENTIFICAT**	
Act Administrativ nr. 2657, din 15/05/2025 emis de COMUNA STREMȚ (adeverinta);		
B2	Se noteaza posesia faptica in favoarea lui	A1
	1) **MĂRCUȘ IOAN**	

C. Partea III. SARCINI .

Inscrieri privind dezmembramintele dreptului de proprietate, drepturi reale de garanţie şi sarcini	Referinţe
NU SUNT	

Anexa Nr. 1 La Partea I

Teren

Nr cadastral	Suprafaţa (mp)*	Observaţii / Referinţe
	1.401	Se identifica cu parte din CF 967, nr.top. 3151/1, 3151/2

* Suprafaţa este determinată in planul de proiecţie Stereo 70.

DETALII LINIARE IMOBIL

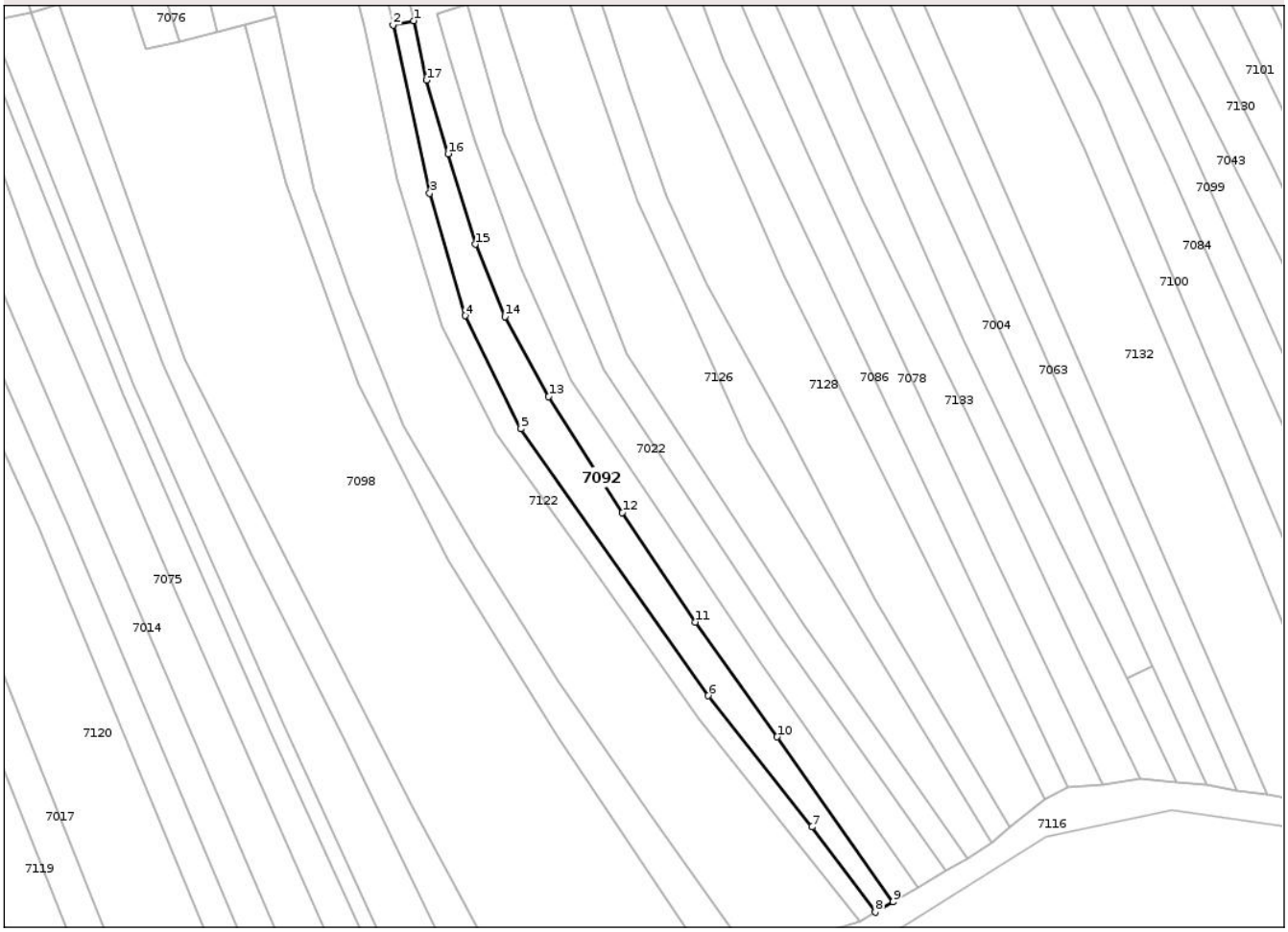

Date referitoare la teren

Crt	Categorie folosință	Intra vilan	Suprafaţa (mp)	Tarla	Parcelă	Nr. topo	Observaţii / Referinţe
1	arabil	NU	1.401	-	-	-	

Lungime Segmente
1) Valorile lungimilor segmentelor sunt obţinute din proiecţie în plan.

Punct început	X / Y	Punct sfârşit	X / Y	Lungime segment (** (m)
1	395.072,936 529.930,38	2	395.068,513 529.929,476	4.514
2	395.068,513 529.929,476	3	395.076,303 529.893,669	36.645
3	395.076,303 529.893,669	4	395.083,818 529.867,587	27.143
4	395.083,818 529.867,587	5	395.095,745 529.843,518	26.862
5	395.095,745 529.843,518	6	395.135,681 529.786,704	69.445

Document care conține date cu caracter personal, protejat de prevederile Regulamentului (UE) nr. 679/2016 și Legii 190/2018

Punct început	X / Y	Punct sfârşit	X / Y	Lungime segment (** (m)
6	395.135,681 529.786,704	7	395.157,727 529.758,776	35.581
7	395.157,727 529.758,776	8	395.171,27 529.740,629	22.643
8	395.171,27 529.740,629	9	395.175,063 529.742,825	4.383
9	395.175,063 529.742,825	10	395.150,365 529.777,94	42.93
10	395.150,365 529.777,94	11	395.132,938 529.802,364	30.004
11	395.132,938 529.802,364	12	395.117,393 529.825,71	28.047
12	395.117,393 529.825,71	13	395.101,7 529.850,389	29.246
13	395.101,7 529.850,389	14	395.092,321 529.867,352	19.383
14	395.092,321 529.867,352	15	395.086,005 529.882,804	16.693
15	395.086,005 529.882,804	16	395.080,225 529.902,05	20.095
16	395.080,225 529.902,05	17	395.075,605 529.917,713	16.33
17	395.075,605 529.917,713	1	395.072,936 529.930,38	12.946

** Lungimile segmentelor sunt determinate în planul de proiecţie Stereo 70 şi sunt rotunjite la 1 milimetru.
*** Distanţa dintre puncte este formată din segmente cumulate ce sunt mai mici decât valoarea 1 milimetru.

Document care conține date cu caracter personal, protejat de prevederile Regulamentului (UE) nr. 679/2016 și Legii 190/2018

DATE DESPRE IMOBILUL NR. 7093

Oficiul de Cadastru şi Publicitate Imobiliară ALBA
Biroul de Cadastru şi Publicitate Imobiliară Aiud

A. Partea I. Descrierea imobilului

TEREN Extravilan

Adresa: Jud. Alba

Nr. Crt	Nr cadastral Nr. topografic	Suprafaţa* (mp)	Observaţii / Referinţe
A1		3.190	Sector cadastral:49 Teren neimprejmuit; Se identifica cu parte din CF 46 nr.top. 3199

B. Partea II. Proprietari şi acte

Inscrieri privitoare la dreptul de proprietate şi alte drepturi reale		Referinţe
1 / 01/05/2025		
Act Normativ nr. 7, din 13/03/1996 emis de Parlamentul Romaniei (lege);		
B1	Intabulare, drept de PROPRIETATE, dobandit prin Lege, cota actuala 1/1	A1
	1) **NEIDENTIFICAT NEIDENTIFICAT**	
Act Administrativ nr. 2657, din 15/05/2025 emis de COMUNA STREMȚ (adeverinta);		
B2	Se noteaza posesia faptica in favoarea lui	A1
	1) **DANCIU MIRCEA**	

C. Partea III. SARCINI .

Inscrieri privind dezmembramintele dreptului de proprietate, drepturi reale de garanţie şi sarcini	Referinţe
NU SUNT	

Anexa Nr. 1 La Partea I

Teren

Nr cadastral	Suprafaţa (mp)*	Observaţii / Referinţe
	3.190	Se identifica cu parte din CF 46 nr.top. 3199

* Suprafaţa este determinată in planul de proiecţie Stereo 70.

DETALII LINIARE IMOBIL

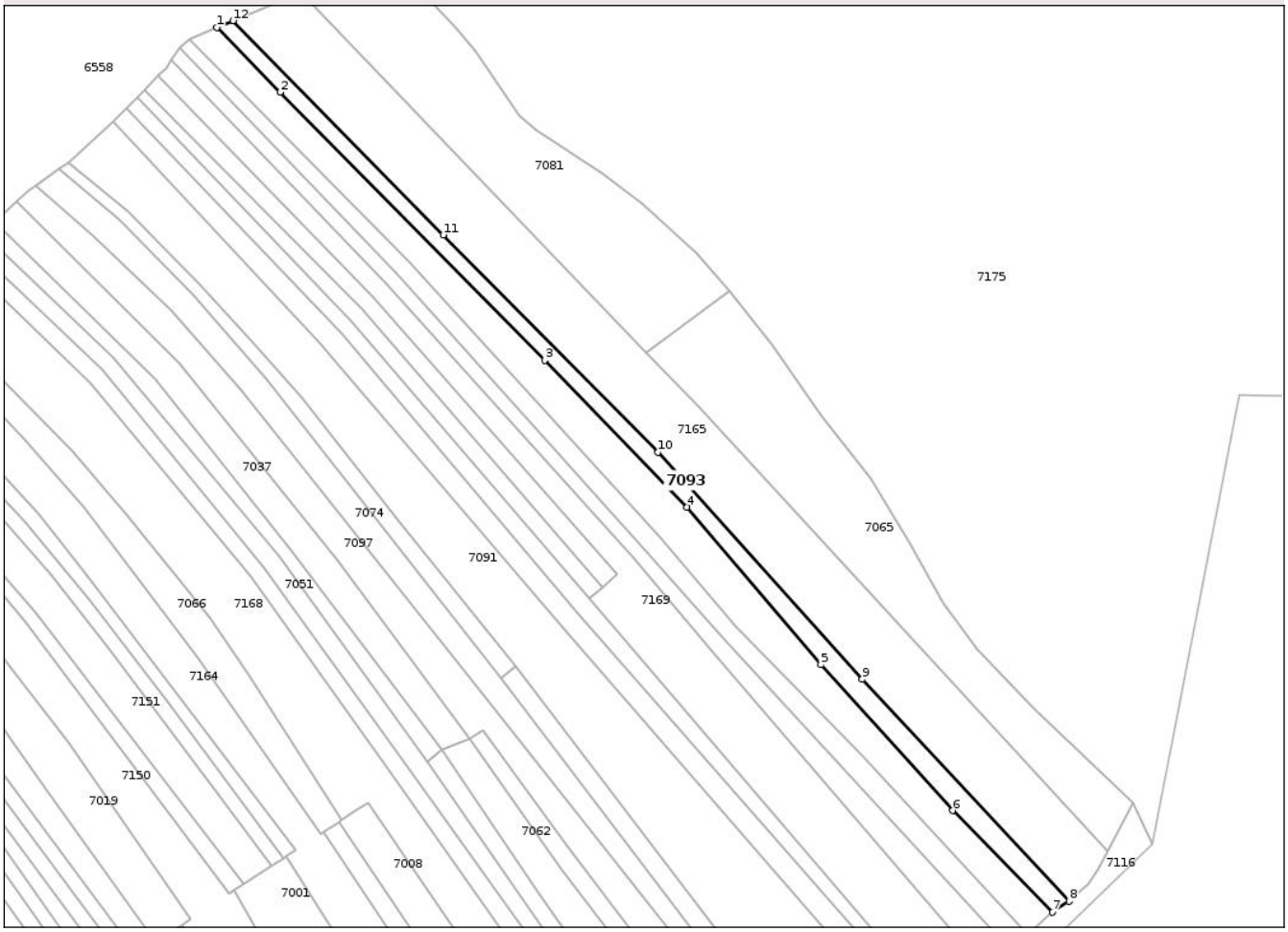

Date referitoare la teren

Crt	Categorie folosință	Intra vilan	Suprafaţa (mp)	Tarla	Parcelă	Nr. topo	Observaţii / Referinţe
1	arabil	NU	3.190	-	-	-	

Lungime Segmente
1) Valorile lungimilor segmentelor sunt obţinute din proiecţie în plan.

Punct început	X / Y	Punct sfârşit	X / Y	Lungime segment (** (m)
1	395.473,33 530.395,248	2	395.497,332 530.370,642	34.374
2	395.497,332 530.370,642	3	395.597,936 530.268,783	143.165
3	395.597,936 530.268,783	4	395.652,04 530.213,053	77.673
4	395.652,04 530.213,053	5	395.703,025 530.153,133	78.676
5	395.703,025 530.153,133	6	395.753,076 530.097,686	74.696

Document care conține date cu caracter personal, protejat de prevederile Regulamentului (UE) nr. 679/2016 și Legii 190/2018

Punct început	X / Y	Punct sfârşit	X / Y	Lungime segment (** (m)
6	395.753,076 530.097,686	7	395.791,115 530.059,099	54.184
7	395.791,115 530.059,099	8	395.797,447 530.063,245	7.568
8	395.797,447 530.063,245	9	395.718,793 530.147,585	115.324
9	395.718,793 530.147,585	10	395.641,069 530.233,874	116.133
10	395.641,069 530.233,874	11	395.559,364 530.316,447	116.164
11	395.559,364 530.316,447	12	395.479,38 530.397,83	114.108
12	395.479,38 530.397,83	1	395.473,33 530.395,248	6.578

** Lungimile segmentelor sunt determinate în planul de proiecţie Stereo 70 şi sunt rotunjite la 1 milimetru.
*** Distanţa dintre puncte este formată din segmente cumulate ce sunt mai mici decât valoarea 1 milimetru.

Document care conține date cu caracter personal, protejat de prevederile Regulamentului (UE) nr. 679/2016 și Legii 190/2018

DATE DESPRE IMOBILUL NR. 7094

Oficiul de Cadastru şi Publicitate Imobiliară ALBA
Biroul de Cadastru şi Publicitate Imobiliară Aiud

A. Partea I. Descrierea imobilului

TEREN Extravilan

Adresa: Jud. Alba

Nr. Crt	Nr cadastral Nr. topografic	Suprafaţa* (mp)	Observaţii / Referinţe
A1		1.447	Sector cadastral:49 Teren neimprejmuit; Se identifica cu parte din CF 172, nr.top. 3146

B. Partea II. Proprietari şi acte

Inscrieri privitoare la dreptul de proprietate şi alte drepturi reale		Referinţe
1 / 01/05/2025		
Act Normativ nr. 7, din 13/03/1996 emis de Parlamentul Romaniei (lege);		
B1	Intabulare, drept de PROPRIETATE, dobandit prin Lege, cota actuala 1/1	A1
	1) **NEIDENTIFICAT NEIDENTIFICAT**	
Act Administrativ nr. 2657, din 15/05/2025 emis de COMUNA STREMȚ (adeverinta);		
B2	Se noteaza posesia faptica in favoarea lui	A1
	1) **DANCIU MIRCEA**	

C. Partea III. SARCINI .

Inscrieri privind dezmembramintele dreptului de proprietate, drepturi reale de garanţie şi sarcini	Referinţe
NU SUNT	

Anexa Nr. 1 La Partea I

Teren

Nr cadastral	Suprafaţa (mp)*	Observaţii / Referinţe
	1.447	Se identifica cu parte din CF 172, nr.top. 3146

* Suprafaţa este determinată in planul de proiecţie Stereo 70.

DETALII LINIARE IMOBIL

Date referitoare la teren

Crt	Categorie folosință	Intra vilan	Suprafaţa (mp)	Tarla	Parcelă	Nr. topo	Observaţii / Referinţe
1	arabil	NU	1.447	-	-	-	

Lungime Segmente
1) Valorile lungimilor segmentelor sunt obţinute din proiecţie în plan.

Punct început	X / Y	Punct sfârşit	X / Y	Lungime segment (** (m)
1	394.974,263 529.927,528	2	394.992,773 529.877,91	52.958
2	394.992,773 529.877,91	3	395.022,346 529.808,626	75.332
3	395.022,346 529.808,626	4	395.060,819 529.721,755	95.009
4	395.060,819 529.721,755	5	395.068,99 529.720,575	8.256
5	395.068,99 529.720,575	6	395.042,314 529.778,971	64.2

Document care conține date cu caracter personal, protejat de prevederile Regulamentului (UE) nr. 679/2016 și Legii 190/2018

Punct început	X / Y	Punct sfârşit	X / Y	Lungime segment (** (m)
6	395.042,314 529.778,971	7	395.024,146 529.820,908	45.703
7	395.024,146 529.820,908	8	395.011,0 529.850,949	32.791
8	395.011,0 529.850,949	9	394.979,571 529.929,254	84.377
9	394.979,571 529.929,254	1	394.974,263 529.927,528	5.581

** Lungimile segmentelor sunt determinate în planul de proiecţie Stereo 70 şi sunt rotunjite la 1 milimetru.
*** Distanţa dintre puncte este formată din segmente cumulate ce sunt mai mici decât valoarea 1 milimetru.

DATE DESPRE IMOBILUL NR. 7095

Oficiul de Cadastru şi Publicitate Imobiliară ALBA
Biroul de Cadastru şi Publicitate Imobiliară Aiud

A. Partea I. Descrierea imobilului

TEREN Extravilan

Adresa: Jud. Alba

Nr. Crt	Nr cadastral Nr. topografic	Suprafaţa* (mp)	Observaţii / Referinţe
A1		2.831	Sector cadastral:49 Teren neimprejmuit; Se identifica cu parte din CF 1070, nr.top. 3167/1

B. Partea II. Proprietari şi acte

Inscrieri privitoare la dreptul de proprietate şi alte drepturi reale		Referinţe
1 / 01/05/2025		
Act Normativ nr. 7, din 13/03/1996 emis de Parlamentul Romaniei (lege);		
B1	Intabulare, drept de PROPRIETATE, dobandit prin Lege, cota actuala 1/1	A1
	1) **NEIDENTIFICAT NEIDENTIFICAT**	
Act Administrativ nr. 2657, din 15/05/2025 emis de COMUNA STREMȚ (adeverinta);		
B2	Se noteaza posesia faptica in favoarea lui	A1
	1) **MARCUȘ PETRU**	

C. Partea III. SARCINI .

Inscrieri privind dezmembramintele dreptului de proprietate, drepturi reale de garanţie şi sarcini	Referinţe
NU SUNT	

Anexa Nr. 1 La Partea I

Teren

Nr cadastral	Suprafaţa (mp)*	Observaţii / Referinţe
	2.831	Se identifica cu parte din CF 1070, nr.top. 3167/1

* Suprafaţa este determinată in planul de proiecţie Stereo 70.

DETALII LINIARE IMOBIL

Date referitoare la teren

Crt	Categorie folosință	Intra vilan	Suprafaţa (mp)	Tarla	Parcelă	Nr. topo	Observaţii / Referinţe
1	arabil	NU	2.831	-	-	-	

Lungime Segmente
1) Valorile lungimilor segmentelor sunt obţinute din proiecţie în plan.

Punct început	X / Y	Punct sfârşit	X / Y	Lungime segment (** (m)
1	395.131,22 530.211,291	2	395.130,271 530.211,105	0.967
3	395.122,121 530.217,889	4	395.119,17 530.217,469	2.981
5	395.115,864 530.216,998	6	395.127,366 530.203,951	17.393
7	395.142,618 530.184,965	8	395.159,006 530.164,831	25.96
9	395.175,325 530.142,001	10	395.189,921 530.120,368	26.096

Punct început	X / Y	Punct sfârşit	X / Y	Lungime segment (** (m)
2	395.130,271 530.211,105	3	395.122,121 530.217,889	10.604
4	395.119,17 530.217,469	5	395.115,864 530.216,998	3.34
6	395.127,366 530.203,951	7	395.142,618 530.184,965	24.354
8	395.159,006 530.164,831	9	395.175,325 530.142,001	28.062
10	395.189,921 530.120,368	11	395.207,437 530.094,092	31.579

Document care conține date cu caracter personal, protejat de prevederile Regulamentului (UE) nr. 679/2016 și Legii 190/2018

Punct început	X / Y	Punct sfârşit	X / Y	Lungime segment (** (m)
11	395.207,437 530.094,092	12	395.220,436 530.073,044	24.739
13	395.236,48 530.046,787	14	395.254,443 530.012,218	38.958
15	395.268,073 529.984,506	16	395.282,145 529.953,737	33.834
17	395.301,079 529.916,775	18	395.319,272 529.877,839	42.977
19	395.335,014 529.840,67	20	395.362,49 529.763,143	82.252
21	395.366,72 529.764,099	22	395.356,54 529.795,834	33.328
23	395.335,929 529.852,187	24	395.310,761 529.907,424	60.701
25	395.280,786 529.971,168	26	395.261,278 530.010,875	44.241
27	395.221,739 530.082,206	28	395.193,749 530.124,682	50.869
29	395.169,664 530.160,835	1	395.131,22 530.211,291	63.433

Punct început	X / Y	Punct sfârşit	X / Y	Lungime segment (** (m)
12	395.220,436 530.073,044	13	395.236,48 530.046,787	30.77
14	395.254,443 530.012,218	15	395.268,073 529.984,506	30.882
16	395.282,145 529.953,737	17	395.301,079 529.916,775	41.529
18	395.319,272 529.877,839	19	395.335,014 529.840,67	40.365
20	395.362,49 529.763,143	21	395.366,72 529.764,099	4.337
22	395.356,54 529.795,834	23	395.335,929 529.852,187	60.004
24	395.310,761 529.907,424	25	395.280,786 529.971,168	70.44
26	395.261,278 530.010,875	27	395.221,739 530.082,206	81.556
28	395.193,749 530.124,682	29	395.169,664 530.160,835	43.441

** Lungimile segmentelor sunt determinate în planul de proiecţie Stereo 70 şi sunt rotunjite la 1 milimetru.
*** Distanţa dintre puncte este formată din segmente cumulate ce sunt mai mici decât valoarea 1 milimetru.

Document care conține date cu caracter personal, protejat de prevederile Regulamentului (UE) nr. 679/2016 și Legii 190/2018

DATE DESPRE IMOBILUL NR. 7096

Oficiul de Cadastru şi Publicitate Imobiliară ALBA
Biroul de Cadastru şi Publicitate Imobiliară Aiud

A. Partea I. Descrierea imobilului

TEREN Extravilan

Adresa: Jud. Alba

Nr. Crt	Nr cadastral Nr. topografic	Suprafaţa* (mp)	Observaţii / Referinţe
A1		2.814	Sector cadastral:49 Teren neimprejmuit; Se identifica cu parte din CF 967, nr.top. 3151/1, 3151/2

B. Partea II. Proprietari şi acte

Inscrieri privitoare la dreptul de proprietate şi alte drepturi reale		Referinţe
1 / 01/05/2025		
Act Normativ nr. 7, din 13/03/1996 emis de Parlamentul Romaniei (lege);		
B1	Intabulare, drept de PROPRIETATE, dobandit prin Lege, cota actuala 1/1	A1
	1) **NEIDENTIFICAT NEIDENTIFICAT**	
Act Administrativ nr. 2657, din 15/05/2025 emis de COMUNA STREMȚ (adeverinta);		
B2	Se noteaza posesia faptica in favoarea lui	A1
	1) **DANCIU I ELENA**	

C. Partea III. SARCINI .

Inscrieri privind dezmembramintele dreptului de proprietate, drepturi reale de garanţie şi sarcini	Referinţe
NU SUNT	

Document care conține date cu caracter personal, protejat de prevederile Regulamentului (UE) nr. 679/2016 și Legii 190/2018

Anexa Nr. 1 La Partea I

Teren

Nr cadastral	Suprafaţa (mp)*	Observaţii / Referinţe
	2.814	Se identifica cu parte din CF 967, nr.top. 3151/1, 3151/2

* Suprafaţa este determinată in planul de proiecţie Stereo 70.

DETALII LINIARE IMOBIL

Date referitoare la teren

Crt	Categorie folosință	Intra vilan	Suprafaţa (mp)	Tarla	Parcelă	Nr. topo	Observaţii / Referinţe
1	arabil	NU	2.814	-	-	-	

Lungime Segmente

1) Valorile lungimilor segmentelor sunt obţinute din proiecţie în plan.

Punct început	X / Y	Punct sfârşit	X / Y	Lungime segment (** (m)
1	395.068,513 529.929,476	2	395.061,373 529.957,797	29.207
3	395.051,261 529.995,874	4	395.037,332 530.036,691	43.128
5	395.020,613 530.074,504	6	395.003,392 530.105,923	35.829
7	394.989,842 530.127,3	8	394.961,633 530.165,32	47.342
9	394.955,435 530.161,094	10	394.986,531 530.119,707	51.767

Punct început	X / Y	Punct sfârşit	X / Y	Lungime segment (** (m)
2	395.061,373 529.957,797	3	395.051,261 529.995,874	39.397
4	395.037,332 530.036,691	5	395.020,613 530.074,504	41.345
6	395.003,392 530.105,923	7	394.989,842 530.127,3	25.309
8	394.961,633 530.165,32	9	394.955,435 530.161,094	7.501
10	394.986,531 530.119,707	11	395.002,335 530.094,51	29.743

Document care conține date cu caracter personal, protejat de prevederile Regulamentului (UE) nr. 679/2016 și Legii 190/2018

Punct început	X / Y	Punct sfârşit	X / Y	Lungime segment (** (m)
11	395.002,335 530.094,51	12	395.016,218 530.067,389	30.468
13	395.031,22 530.034,985	14	395.048,271 529.984,218	53.554
15	395.061,022 529.934,912	16	395.062,551 529.928,997	6.109
17	395.069,466 529.896,514	18	395.078,972 529.865,294	32.635
19	395.090,533 529.842,553	20	395.108,275 529.817,619	30.602
21	395.133,738 529.781,72	22	395.167,916 529.738,688	54.954
23	395.171,27 529.740,629	24	395.157,727 529.758,776	22.643
25	395.135,681 529.786,704	26	395.095,745 529.843,518	69.445
27	395.083,818 529.867,587	28	395.076,303 529.893,669	27.143

Punct început	X / Y	Punct sfârşit	X / Y	Lungime segment (** (m)
12	395.016,218 530.067,389	13	395.031,22 530.034,985	35.708
14	395.048,271 529.984,218	15	395.061,022 529.934,912	50.928
16	395.062,551 529.928,997	17	395.069,466 529.896,514	33.211
18	395.078,972 529.865,294	19	395.090,533 529.842,553	25.511
20	395.108,275 529.817,619	21	395.133,738 529.781,72	44.013
22	395.167,916 529.738,688	23	395.171,27 529.740,629	3.875
24	395.157,727 529.758,776	25	395.135,681 529.786,704	35.581
26	395.095,745 529.843,518	27	395.083,818 529.867,587	26.862
28	395.076,303 529.893,669	1	395.068,513 529.929,476	36.645

** Lungimile segmentelor sunt determinate în planul de proiecţie Stereo 70 şi sunt rotunjite la 1 milimetru.
*** Distanţa dintre puncte este formată din segmente cumulate ce sunt mai mici decât valoarea 1 milimetru.

Document care conține date cu caracter personal, protejat de prevederile Regulamentului (UE) nr. 679/2016 și Legii 190/2018

DATE DESPRE IMOBILUL NR. 7097

Oficiul de Cadastru şi Publicitate Imobiliară ALBA
Biroul de Cadastru şi Publicitate Imobiliară Aiud

A. Partea I. Descrierea imobilului

TEREN Extravilan

Adresa: Jud. Alba

Nr. Crt	Nr cadastral Nr. topografic	Suprafaţa* (mp)	Observaţii / Referinţe
A1		4.232	Sector cadastral:49 Teren neimprejmuit; Se identifica cu parte din CF 718 nr.top. 3189

B. Partea II. Proprietari şi acte

Inscrieri privitoare la dreptul de proprietate şi alte drepturi reale		Referinţe
1 / 01/05/2025		
Act Normativ nr. 7, din 13/03/1996 emis de Parlamentul Romaniei (lege);		
B1	Intabulare, drept de PROPRIETATE, dobandit prin Lege, cota actuala 1/1	A1
	1) **NEIDENTIFICAT NEIDENTIFICAT**	
Act Administrativ nr. 2657, din 15/05/2025 emis de COMUNA STREMȚ (adeverinta);		
B2	Se noteaza posesia faptica in favoarea lui	A1
	1) **DANCIU I ELENA**	

C. Partea III. SARCINI .

Inscrieri privind dezmembramintele dreptului de proprietate, drepturi reale de garanţie şi sarcini	Referinţe
NU SUNT	

Document care conține date cu caracter personal, protejat de prevederile Regulamentului (UE) nr. 679/2016 și Legii 190/2018

Anexa Nr. 1 La Partea I

Teren

Nr cadastral	Suprafaţa (mp)*	Observaţii / Referinţe
	4.232	Se identifica cu parte din CF 718 nr.top. 3189

* Suprafaţa este determinată in planul de proiecţie Stereo 70.

DETALII LINIARE IMOBIL

Date referitoare la teren

Crt	Categorie folosință	Intra vilan	Suprafaţa (mp)	Tarla	Parcelă	Nr. topo	Observaţii / Referinţe
1	arabil	NU	4.232	-	-	-	

Lungime Segmente
1) Valorile lungimilor segmentelor sunt obţinute din proiecţie în plan.

Punct început	X / Y	Punct sfârşit	X / Y	Lungime segment (** (m)
1	395.397,126 530.329,077	2	395.459,024 530.267,61	87.232
2	395.459,024 530.267,61	3	395.519,325 530.192,563	96.272
3	395.519,325 530.192,563	4	395.569,582 530.125,215	84.032
4	395.569,582 530.125,215	5	395.574,669 530.128,245	5.921
5	395.574,669 530.128,245	6	395.606,758 530.084,043	54.622

Document care conține date cu caracter personal, protejat de prevederile Regulamentului (UE) nr. 679/2016 și Legii 190/2018

Punct început	X / Y	Punct sfârşit	X / Y	Lungime segment (** (m)
6	395.606,758 530.084,043	7	395.638,285 530.042,823	51.894
7	395.638,285 530.042,823	8	395.645,864 530.051,785	11.737
8	395.645,864 530.051,785	9	395.573,849 530.142,376	115.728
9	395.573,849 530.142,376	10	395.482,413 530.257,232	146.807
10	395.482,413 530.257,232	11	395.455,75 530.287,893	40.633
11	395.455,75 530.287,893	12	395.426,502 530.315,946	40.527
12	395.426,502 530.315,946	13	395.404,216 530.335,04	29.347
13	395.404,216 530.335,04	14	395.401,611 530.333,158	3.213
14	395.401,611 530.333,158	1	395.397,126 530.329,077	6.064

** Lungimile segmentelor sunt determinate în planul de proiecţie Stereo 70 şi sunt rotunjite la 1 milimetru.
*** Distanţa dintre puncte este formată din segmente cumulate ce sunt mai mici decât valoarea 1 milimetru.

Document care conține date cu caracter personal, protejat de prevederile Regulamentului (UE) nr. 679/2016 și Legii 190/2018

DATE DESPRE IMOBILUL NR. 7098

Oficiul de Cadastru şi Publicitate Imobiliară ALBA
Biroul de Cadastru şi Publicitate Imobiliară Aiud

A. Partea I. Descrierea imobilului

TEREN Extravilan

Adresa: Jud. Alba

Nr. Crt	Nr cadastral Nr. topografic	Suprafaţa* (mp)	Observaţii / Referinţe
A1		7.600	Sector cadastral:49 Teren neimprejmuit; Se identifica cu parte din CF 1138, 1310, nr.top. 3148, 3150/2

B. Partea II. Proprietari şi acte

Inscrieri privitoare la dreptul de proprietate şi alte drepturi reale		Referinţe
1 / 01/05/2025		
Act Normativ nr. 7, din 13/03/1996 emis de Parlamentul Romaniei (lege);		
B1	Intabulare, drept de PROPRIETATE, dobandit prin Lege, cota actuala 1/1	A1
	1) **NEIDENTIFICAT NEIDENTIFICAT**	
Act Administrativ nr. 2657, din 15/05/2025 emis de COMUNA STREMȚ (adeverinta);		
B2	Se noteaza posesia faptica in favoarea lui	A1
	1) **SÎRB SABIN**	

C. Partea III. SARCINI .

Inscrieri privind dezmembramintele dreptului de proprietate, drepturi reale de garanţie şi sarcini	Referinţe
NU SUNT	

Anexa Nr. 1 La Partea I

Teren

Nr cadastral	Suprafaţa (mp)*	Observaţii / Referinţe
	7.600	Se identifica cu parte din CF 1138, 1310, nr.top. 3148, 3150/2

* Suprafaţa este determinată in planul de proiecţie Stereo 70.

DETALII LINIARE IMOBIL

Date referitoare la teren

Crt	Categorie folosință	Intra vilan	Suprafaţa (mp)	Tarla	Parcelă	Nr. topo	Observaţii / Referinţe
1	arabil	NU	7.600	-	-	-	

Lungime Segmente
1) Valorile lungimilor segmentelor sunt obţinute din proiecţie în plan.

Punct început	X / Y	Punct sfârşit	X / Y	Lungime segment (** (m)
1	395.030,983 529.927,968	2	395.023,103 529.925,934	8.138
2	395.023,103 529.925,934	3	395.015,868 529.924,365	7.403
3	395.015,868 529.924,365	4	395.011,162 529.938,634	15.025
4	395.011,162 529.938,634	5	395.004,418 529.936,41	7.101
5	395.004,418 529.936,41	6	394.998,616 529.934,497	6.109

Document care conține date cu caracter personal, protejat de prevederile Regulamentului (UE) nr. 679/2016 și Legii 190/2018

Punct început	X / Y	Punct sfârşit	X / Y	Lungime segment (** (m)
6	394.998,616 529.934,497	7	394.997,185 529.934,025	1.506
7	394.997,185 529.934,025	8	395.023,973 529.858,327	80.298
8	395.023,973 529.858,327	9	395.072,41 529.763,378	106.59
9	395.072,41 529.763,378	10	395.093,705 529.723,887	44.867
10	395.093,705 529.723,887	11	395.135,891 529.729,958	42.62
11	395.135,891 529.729,958	12	395.103,324 529.778,427	58.393
12	395.103,324 529.778,427	13	395.080,119 529.815,67	43.881
13	395.080,119 529.815,67	14	395.061,03 529.853,064	41.985
14	395.061,03 529.853,064	15	395.045,667 529.895,654	45.276
15	395.045,667 529.895,654	16	395.037,004 529.929,544	34.98
16	395.037,004 529.929,544	1	395.030,983 529.927,968	6.223

** Lungimile segmentelor sunt determinate în planul de proiecţie Stereo 70 şi sunt rotunjite la 1 milimetru.
*** Distanţa dintre puncte este formată din segmente cumulate ce sunt mai mici decât valoarea 1 milimetru.

Document care conține date cu caracter personal, protejat de prevederile Regulamentului (UE) nr. 679/2016 și Legii 190/2018

DATE DESPRE IMOBILUL NR. 7099

Oficiul de Cadastru şi Publicitate Imobiliară ALBA
Biroul de Cadastru şi Publicitate Imobiliară Aiud

A. Partea I. Descrierea imobilului

TEREN Extravilan

Adresa: Jud. Alba

Nr. Crt	Nr cadastral Nr. topografic	Suprafaţa* (mp)	Observaţii / Referinţe
A1		2.926	Sector cadastral:49 Teren neimprejmuit; Se identifica cu parte din CF 154, nr.top. 3161

B. Partea II. Proprietari şi acte

Inscrieri privitoare la dreptul de proprietate şi alte drepturi reale		Referinţe
1 / 01/05/2025		
Act Normativ nr. 7, din 13/03/1996 emis de Parlamentul Romaniei (lege);		
B1	Intabulare, drept de PROPRIETATE, dobandit prin Lege, cota actuala 1/1	A1
	1) **NEIDENTIFICAT NEIDENTIFICAT**	
Act Administrativ nr. 2657, din 15/05/2025 emis de COMUNA STREMȚ (adeverinta);		
B2	Se noteaza posesia faptica in favoarea lui	A1
	1) **SÎRB SABIN**	

C. Partea III. SARCINI .

Inscrieri privind dezmembramintele dreptului de proprietate, drepturi reale de garanţie şi sarcini	Referinţe
NU SUNT	

Anexa Nr. 1 La Partea I

Teren

Nr cadastral	Suprafaţa (mp)*	Observaţii / Referinţe
	2.926	Se identifica cu parte din CF 154, nr.top. 3161

* Suprafaţa este determinată in planul de proiecţie Stereo 70.

DETALII LINIARE IMOBIL

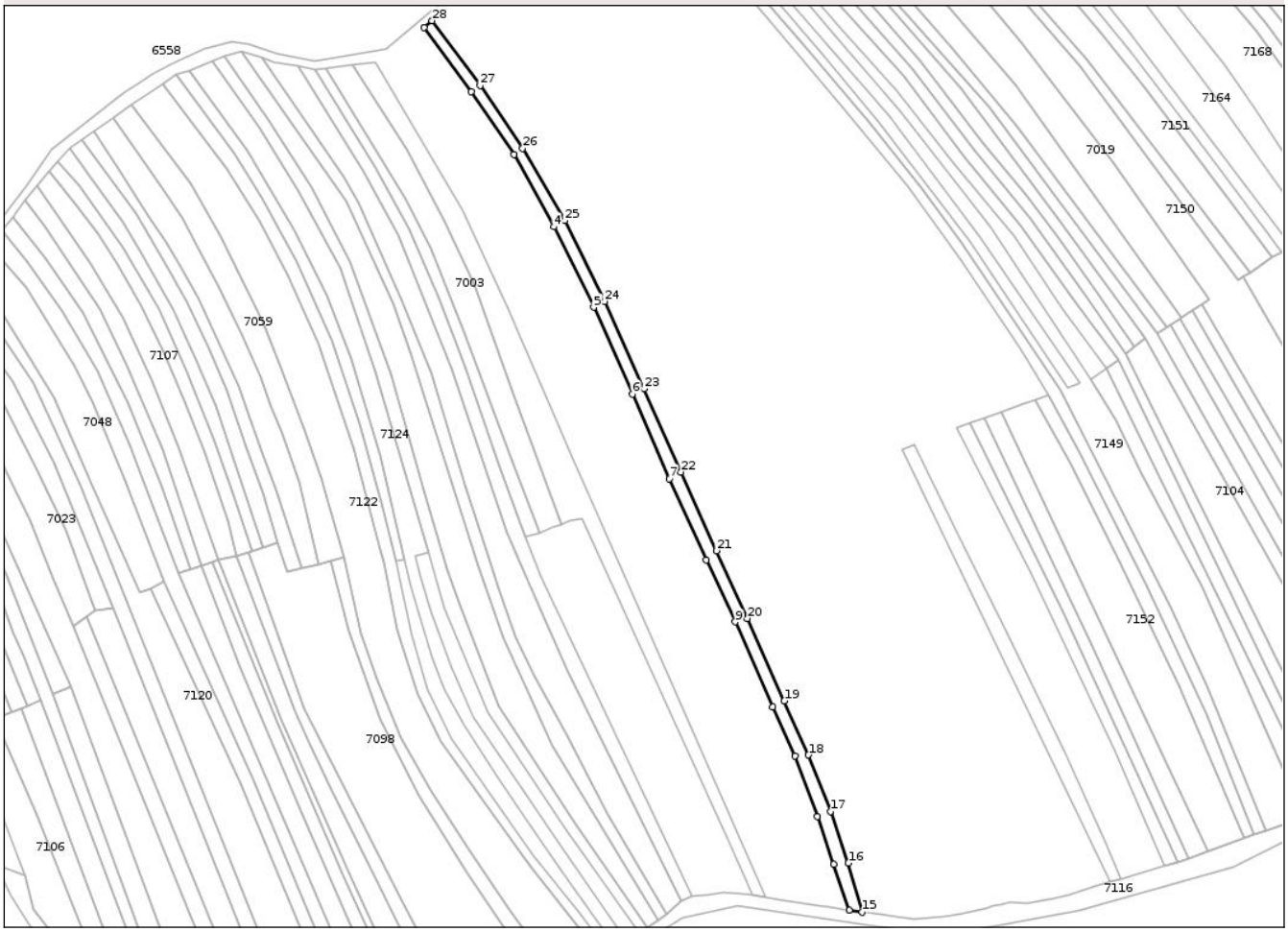

Date referitoare la teren

Crt	Categorie folosință	Intra vilan	Suprafaţa (mp)	Tarla	Parcelă	Nr. topo	Observaţii / Referinţe
1	arabil	NU	2.926	-	-	-	

Lungime Segmente

1) Valorile lungimilor segmentelor sunt obţinute din proiecţie în plan.

Punct început	X / Y	Punct sfârşit	X / Y	Lungime segment (** (m)
1	395.082,3 530.188,342	2	395.105,262 530.157,2	38.692
3	395.125,896 530.126,734	4	395.145,236 530.091,694	40.023
5	395.164,698 530.052,654	6	395.183,468 530.010,629	46.026
7	395.201,37 529.969,563	8	395.219,24 529.930,168	43.259
9	395.233,41 529.900,108	10	395.251,681 529.858,749	45.215

Punct început	X / Y	Punct sfârşit	X / Y	Lungime segment (** (m)
2	395.105,262 530.157,2	3	395.125,896 530.126,734	36.796
4	395.145,236 530.091,694	5	395.164,698 530.052,654	43.622
6	395.183,468 530.010,629	7	395.201,37 529.969,563	44.799
8	395.219,24 529.930,168	9	395.233,41 529.900,108	33.232
10	395.251,681 529.858,749	11	395.262,273 529.835,1	25.913

Document care conține date cu caracter personal, protejat de prevederile Regulamentului (UE) nr. 679/2016 și Legii 190/2018

Punct început	X / Y	Punct sfârşit	X / Y	Lungime segment (** (m)
11	395.262,273 529.835,1	12	395.273,272 529.805,735	31.357
13	395.281,197 529.782,477	14	395.288,664 529.760,188	23.507
15	395.294,983 529.759,334	16	395.288,308 529.783,167	24.751
17	395.279,613 529.808,151	18	395.268,91 529.835,554	29.42
19	395.257,198 529.861,796	20	395.239,306 529.901,751	43.778
21	395.224,395 529.934,635	22	395.207,071 529.972,838	41.948
23	395.189,205 530.013,173	24	395.169,942 530.055,532	46.533
25	395.150,633 530.094,713	26	395.130,177 530.129,72	40.546
27	395.109,545 530.160,162	28	395.086,152 530.191,631	39.211

Punct început	X / Y	Punct sfârşit	X / Y	Lungime segment (** (m)
12	395.273,272 529.805,735	13	395.281,197 529.782,477	24.571
14	395.288,664 529.760,188	15	395.294,983 529.759,334	6.377
16	395.288,308 529.783,167	17	395.279,613 529.808,151	26.453
18	395.268,91 529.835,554	19	395.257,198 529.861,796	28.736
20	395.239,306 529.901,751	21	395.224,395 529.934,635	36.107
22	395.207,071 529.972,838	23	395.189,205 530.013,173	44.115
24	395.169,942 530.055,532	25	395.150,633 530.094,713	43.681
26	395.130,177 530.129,72	27	395.109,545 530.160,162	36.775
28	395.086,152 530.191,631	1	395.082,3 530.188,342	5.065

** Lungimile segmentelor sunt determinate în planul de proiecţie Stereo 70 şi sunt rotunjite la 1 milimetru.
*** Distanţa dintre puncte este formată din segmente cumulate ce sunt mai mici decât valoarea 1 milimetru.

Document care conține date cu caracter personal, protejat de prevederile Regulamentului (UE) nr. 679/2016 și Legii 190/2018

DATE DESPRE IMOBILUL NR. 7100

Oficiul de Cadastru şi Publicitate Imobiliară ALBA
Biroul de Cadastru şi Publicitate Imobiliară Aiud

A. Partea I. Descrierea imobilului

TEREN Extravilan

Adresa: Jud. Alba

Nr. Crt	Nr cadastral Nr. topografic	Suprafaţa* (mp)	Observaţii / Referinţe
A1		1.414	Sector cadastral:49 Teren neimprejmuit; Se identifica cu parte din CF 125, nr.top. 3159a, 3159b

B. Partea II. Proprietari şi acte

Inscrieri privitoare la dreptul de proprietate şi alte drepturi reale		Referinţe
1 / 01/05/2025		
Act Normativ nr. 7, din 13/03/1996 emis de Parlamentul Romaniei (lege);		
B1	Intabulare, drept de PROPRIETATE, dobandit prin Lege, cota actuala 1/1	A1
	1) **NEIDENTIFICAT NEIDENTIFICAT**	
Act Administrativ nr. 2657, din 15/05/2025 emis de COMUNA STREMȚ (adeverinta);		
B2	Se noteaza posesia faptica in favoarea lui	A1
	1) **ȘTEF ELENA-RODICA**	

C. Partea III. SARCINI .

Inscrieri privind dezmembramintele dreptului de proprietate, drepturi reale de garanţie şi sarcini	Referinţe
NU SUNT	

Anexa Nr. 1 La Partea I

Teren

Nr cadastral	Suprafaţa (mp)*	Observaţii / Referinţe
	1.414	Se identifica cu parte din CF 125, nr.top. 3159a, 3159b

* Suprafaţa este determinată in planul de proiecţie Stereo 70.

DETALII LINIARE IMOBIL

Date referitoare la teren

Crt	Categorie folosință	Intra vilan	Suprafaţa (mp)	Tarla	Parcelă	Nr. topo	Observaţii / Referinţe
1	arabil	NU	1.414	-	-	-	

Lungime Segmente
1) Valorile lungimilor segmentelor sunt obţinute din proiecţie în plan.

Punct început	X / Y	Punct sfârşit	X / Y	Lungime segment (** (m)
1	395.194,218 529.962,982	2	395.188,3 529.961,132	6.2
2	395.188,3 529.961,132	3	395.201,237 529.934,534	29.577
3	395.201,237 529.934,534	4	395.215,876 529.903,072	34.702
4	395.215,876 529.903,072	5	395.245,544 529.833,314	75.804
5	395.245,544 529.833,314	6	395.273,752 529.762,536	76.193

Document care conține date cu caracter personal, protejat de prevederile Regulamentului (UE) nr. 679/2016 și Legii 190/2018

Punct început	X / Y	Punct sfârşit	X / Y	Lungime segment (** (m)
6	395.273,752 529.762,536	7	395.279,027 529.761,699	5.342
7	395.279,027 529.761,699	8	395.263,389 529.807,58	48.473
8	395.263,389 529.807,58	9	395.219,07 529.913,288	114.622
9	395.219,07 529.913,288	1	395.194,218 529.962,982	55.562

** Lungimile segmentelor sunt determinate în planul de proiecţie Stereo 70 şi sunt rotunjite la 1 milimetru.
*** Distanţa dintre puncte este formată din segmente cumulate ce sunt mai mici decât valoarea 1 milimetru.

Document care conține date cu caracter personal, protejat de prevederile Regulamentului (UE) nr. 679/2016 și Legii 190/2018

DATE DESPRE IMOBILUL NR. 7101

Oficiul de Cadastru şi Publicitate Imobiliară ALBA
Biroul de Cadastru şi Publicitate Imobiliară Aiud

A. Partea I. Descrierea imobilului

TEREN Extravilan

Adresa: Jud. Alba

Nr. Crt	Nr cadastral Nr. topografic	Suprafaţa* (mp)	Observaţii / Referinţe
A1		1.620	Sector cadastral:49 Teren neimprejmuit; Se identifica cu parte din CF 1287, nr.top. 3162

B. Partea II. Proprietari şi acte

Inscrieri privitoare la dreptul de proprietate şi alte drepturi reale		Referinţe
1 / 01/05/2025		
Act Normativ nr. 7, din 13/03/1996 emis de Parlamentul Romaniei (lege);		
B1	Intabulare, drept de PROPRIETATE, dobandit prin Lege, cota actuala 1/1	A1
	1) **NEIDENTIFICAT NEIDENTIFICAT**	
Act Administrativ nr. 2657, din 15/05/2025 emis de COMUNA STREMȚ (adeverinta);		
B2	Se noteaza posesia faptica in favoarea lui	A1
	1) **BUTA IOSIF** 2) **BUTA CORNELIA**	

C. Partea III. SARCINI .

Inscrieri privind dezmembramintele dreptului de proprietate, drepturi reale de garanţie şi sarcini	Referinţe
NU SUNT	

Anexa Nr. 1 La Partea I

Teren

Nr cadastral	Suprafaţa (mp)*	Observaţii / Referinţe
	1.620	Se identifica cu parte din CF 1287, nr.top. 3162

* Suprafaţa este determinată in planul de proiecţie Stereo 70.

DETALII LINIARE IMOBIL

Date referitoare la teren

Crt	Categorie folosință	Intra vilan	Suprafaţa (mp)	Tarla	Parcelă	Nr. topo	Observaţii / Referinţe
1	arabil	NU	1.620	-	-	-	

Lungime Segmente
1) Valorile lungimilor segmentelor sunt obţinute din proiecţie în plan.

Punct început	X / Y	Punct sfârşit	X / Y	Lungime segment (** (m)
1	395.242,585 529.943,275	2	395.239,85 529.941,906	3.059
2	395.239,85 529.941,906	3	395.235,687 529.939,823	4.655
3	395.235,687 529.939,823	4	395.255,983 529.899,047	45.548
4	395.255,983 529.899,047	5	395.278,457 529.851,241	52.824
5	395.278,457 529.851,241	6	395.295,954 529.805,974	48.531

Document care conține date cu caracter personal, protejat de prevederile Regulamentului (UE) nr. 679/2016 și Legii 190/2018

Punct început	X / Y	Punct sfârşit	X / Y	Lungime segment (** (m)
6	395.295,954 529.805,974	7	395.306,909 529.772,952	34.792
7	395.306,909 529.772,952	8	395.311,529 529.757,071	16.54
8	395.311,529 529.757,071	9	395.320,348 529.755,849	8.903
9	395.320,348 529.755,849	10	395.315,259 529.774,695	19.521
10	395.315,259 529.774,695	11	395.305,733 529.804,326	31.124
11	395.305,733 529.804,326	12	395.294,374 529.834,407	32.155
12	395.294,374 529.834,407	13	395.283,702 529.859,177	26.971
13	395.283,702 529.859,177	14	395.264,18 529.898,601	43.993
14	395.264,18 529.898,601	15	395.247,859 529.932,522	37.643
15	395.247,859 529.932,522	1	395.242,585 529.943,275	11.976

** Lungimile segmentelor sunt determinate în planul de proiecţie Stereo 70 şi sunt rotunjite la 1 milimetru.
*** Distanţa dintre puncte este formată din segmente cumulate ce sunt mai mici decât valoarea 1 milimetru.

Document care conține date cu caracter personal, protejat de prevederile Regulamentului (UE) nr. 679/2016 și Legii 190/2018

DATE DESPRE IMOBILUL NR. 7102

Oficiul de Cadastru şi Publicitate Imobiliară ALBA
Biroul de Cadastru şi Publicitate Imobiliară Aiud

A. Partea I. Descrierea imobilului

TEREN Extravilan

Adresa: Jud. Alba

Nr. Crt	Nr cadastral Nr. topografic	Suprafaţa* (mp)	Observaţii / Referinţe
A1		1.418	Sector cadastral:49 Teren neimprejmuit; Se identifica cu parte din CF 676, nr.top. 3170

B. Partea II. Proprietari şi acte

Inscrieri privitoare la dreptul de proprietate şi alte drepturi reale		Referinţe
1 / 01/05/2025		
Act Normativ nr. 7, din 13/03/1996 emis de Parlamentul Romaniei (lege);		
B1	Intabulare, drept de PROPRIETATE, dobandit prin Lege, cota actuala 1/1	A1
	1) **NEIDENTIFICAT NEIDENTIFICAT**	
Act Administrativ nr. 2657, din 15/05/2025 emis de COMUNA STREMȚ (adeverinta);		
B2	Se noteaza posesia faptica in favoarea lui	A1
	1) **BUTA IOSIF** 2) **BUTA CORNELIA**	

C. Partea III. SARCINI .

Inscrieri privind dezmembramintele dreptului de proprietate, drepturi reale de garanţie şi sarcini	Referinţe
NU SUNT	

Anexa Nr. 1 La Partea I

Teren

Nr cadastral	Suprafaţa (mp)*	Observaţii / Referinţe
	1.418	Se identifica cu parte din CF 676, nr.top. 3170

* Suprafaţa este determinată in planul de proiecţie Stereo 70.

DETALII LINIARE IMOBIL

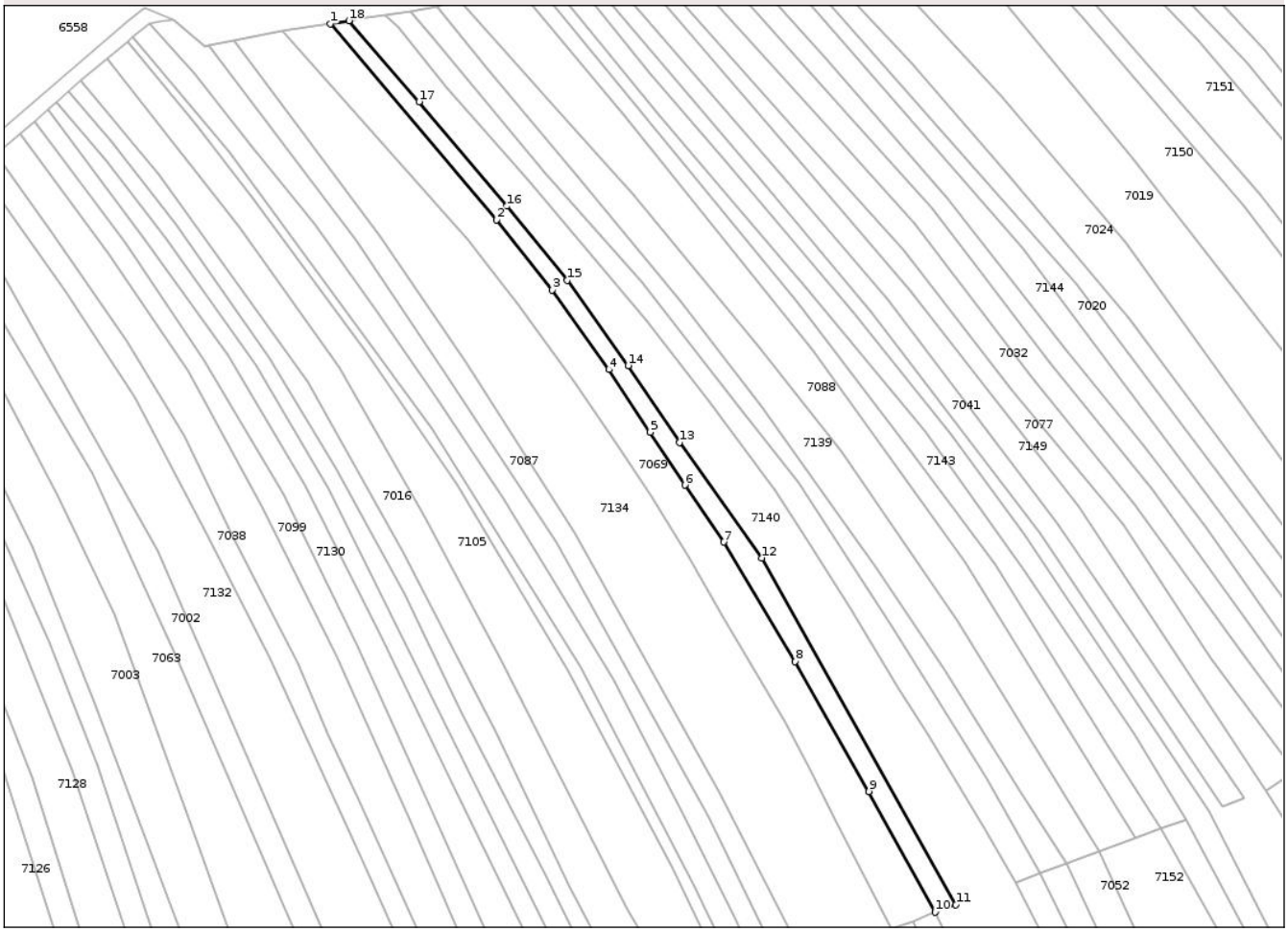

Date referitoare la teren

Crt	Categorie folosință	Intra vilan	Suprafaţa (mp)	Tarla	Parcelă	Nr. topo	Observaţii / Referinţe
1	arabil	NU	1.418	-	-	-	

Lungime Segmente
1) Valorile lungimilor segmentelor sunt obţinute din proiecţie în plan.

Punct început	X / Y	Punct sfârşit	X / Y	Lungime segment (** (m)
1	395.162,913 530.216,899	2	395.206,062 530.165,972	66.748
2	395.206,062 530.165,972	3	395.220,602 530.147,811	23.264
3	395.220,602 530.147,811	4	395.235,265 530.127,112	25.367
4	395.235,265 530.127,112	5	395.246,048 530.110,851	19.511
5	395.246,048 530.110,851	6	395.255,008 530.097,127	16.39

Document care conține date cu caracter personal, protejat de prevederile Regulamentului (UE) nr. 679/2016 și Legii 190/2018

Punct început	X / Y	Punct sfârşit	X / Y	Lungime segment (** (m)
6	395.255,008 530.097,127	7	395.265,07 530.082,32	17.902
7	395.265,07 530.082,32	8	395.283,698 530.051,331	36.158
8	395.283,698 530.051,331	9	395.302,87 530.017,597	38.801
9	395.302,87 530.017,597	10	395.320,054 529.986,247	35.75
10	395.320,054 529.986,247	11	395.325,432 529.988,232	5.733
11	395.325,432 529.988,232	12	395.275,1 530.078,196	103.086
12	395.275,1 530.078,196	13	395.253,727 530.108,224	36.858
13	395.253,727 530.108,224	14	395.240,327 530.128,136	24.002
14	395.240,327 530.128,136	15	395.224,424 530.150,259	27.246
15	395.224,424 530.150,259	16	395.208,69 530.169,526	24.875
16	395.208,69 530.169,526	17	395.186,001 530.196,657	35.367
17	395.186,001 530.196,657	18	395.167,735 530.217,658	27.833
18	395.167,735 530.217,658	1	395.162,913 530.216,899	4.881

** Lungimile segmentelor sunt determinate în planul de proiecţie Stereo 70 şi sunt rotunjite la 1 milimetru.
*** Distanţa dintre puncte este formată din segmente cumulate ce sunt mai mici decât valoarea 1 milimetru.

Document care conține date cu caracter personal, protejat de prevederile Regulamentului (UE) nr. 679/2016 și Legii 190/2018

DATE DESPRE IMOBILUL NR. 7103

Oficiul de Cadastru şi Publicitate Imobiliară ALBA
Biroul de Cadastru şi Publicitate Imobiliară Aiud

A. Partea I. Descrierea imobilului

TEREN Extravilan

Adresa: Jud. Alba

Nr. Crt	Nr cadastral Nr. topografic	Suprafaţa* (mp)	Observaţii / Referinţe
A1		1.404	Sector cadastral:49 Teren neimprejmuit; Se identifica cu parte din CF 457, nr.top. 3168

B. Partea II. Proprietari şi acte

Inscrieri privitoare la dreptul de proprietate şi alte drepturi reale		Referinţe
1 / 01/05/2025		
Act Normativ nr. 7, din 13/03/1996 emis de Parlamentul Romaniei (lege);		
B1	Intabulare, drept de PROPRIETATE, dobandit prin Lege, cota actuala 1/1	A1
	1) **NEIDENTIFICAT NEIDENTIFICAT**	
Act Administrativ nr. 2657, din 15/05/2025 emis de COMUNA STREMȚ (adeverinta);		
B2	Se noteaza posesia faptica in favoarea lui	A1
	1) **VLAD IOAN-TRAIAN**	

C. Partea III. SARCINI .

Inscrieri privind dezmembramintele dreptului de proprietate, drepturi reale de garanţie şi sarcini	Referinţe
NU SUNT	

Anexa Nr. 1 La Partea I

Teren

Nr cadastral	Suprafaţa (mp)*	Observaţii / Referinţe
	1.404	Se identifica cu parte din CF 457, nr.top. 3168

* Suprafaţa este determinată in planul de proiecţie Stereo 70.

DETALII LINIARE IMOBIL

Date referitoare la teren

Crt	Categorie folosință	Intra vilan	Suprafaţa (mp)	Tarla	Parcelă	Nr. topo	Observaţii / Referinţe
1	arabil	NU	1.404	-	-	-	

Lungime Segmente
1) Valorile lungimilor segmentelor sunt obţinute din proiecţie în plan.

Punct început	X / Y	Punct sfârşit	X / Y	Lungime segment (** (m)
1	395.295,775 529.974,705	2	395.316,026 529.935,213	44.381
2	395.316,026 529.935,213	3	395.343,547 529.877,723	63.737
3	395.343,547 529.877,723	4	395.364,69 529.828,914	53.192
4	395.364,69 529.828,914	5	395.378,084 529.794,716	36.727
5	395.378,084 529.794,716	6	395.387,835 529.765,806	30.51

Document care conține date cu caracter personal, protejat de prevederile Regulamentului (UE) nr. 679/2016 și Legii 190/2018

Punct început	X / Y	Punct sfârşit	X / Y	Lungime segment (** (m)
6	395.387,835 529.765,806	7	395.395,338 529.767,99	7.814
7	395.395,338 529.767,99	8	395.372,056 529.827,444	63.85
8	395.372,056 529.827,444	9	395.356,128 529.866,12	41.827
9	395.356,128 529.866,12	10	395.340,882 529.897,585	34.964
10	395.340,882 529.897,585	11	395.323,474 529.932,204	38.749
11	395.323,474 529.932,204	12	395.311,09 529.956,033	26.855
12	395.311,09 529.956,033	13	395.299,754 529.977,575	24.343
13	395.299,754 529.977,575	1	395.295,775 529.974,705	4.906

** Lungimile segmentelor sunt determinate în planul de proiecţie Stereo 70 şi sunt rotunjite la 1 milimetru.
*** Distanţa dintre puncte este formată din segmente cumulate ce sunt mai mici decât valoarea 1 milimetru.

Document care conține date cu caracter personal, protejat de prevederile Regulamentului (UE) nr. 679/2016 și Legii 190/2018

DATE DESPRE IMOBILUL NR. 7104

Oficiul de Cadastru şi Publicitate Imobiliară ALBA
Biroul de Cadastru şi Publicitate Imobiliară Aiud

A. Partea I. Descrierea imobilului

TEREN Extravilan

Adresa: Jud. Alba

Nr. Crt	Nr cadastral Nr. topografic	Suprafaţa* (mp)	Observaţii / Referinţe
A1		4.361	Sector cadastral:49 Teren neimprejmuit; Se identifica cu parte din CF 1057, nr.top. 3178/1

B. Partea II. Proprietari şi acte

Inscrieri privitoare la dreptul de proprietate şi alte drepturi reale		Referinţe
1 / 01/05/2025		
Act Normativ nr. 7, din 13/03/1996 emis de Parlamentul Romaniei (lege);		
B1	Intabulare, drept de PROPRIETATE, dobandit prin Lege, cota actuala 1/1	A1
	1) **NEIDENTIFICAT NEIDENTIFICAT**	
Act Administrativ nr. 2657, din 15/05/2025 emis de COMUNA STREMȚ (adeverinta);		
B2	Se noteaza posesia faptica in favoarea lui	A1
	1) **VLAD IOAN-TRAIAN**	

C. Partea III. SARCINI .

Inscrieri privind dezmembramintele dreptului de proprietate, drepturi reale de garanţie şi sarcini	Referinţe
NU SUNT	

Anexa Nr. 1 La Partea I

Teren

Nr cadastral	Suprafaţa (mp)*	Observaţii / Referinţe
	4.361	Se identifica cu parte din CF 1057, nr.top. 3178/1

* Suprafaţa este determinată in planul de proiecţie Stereo 70.

DETALII LINIARE IMOBIL

Date referitoare la teren

Crt	Categorie folosință	Intra vilan	Suprafaţa (mp)	Tarla	Parcelă	Nr. topo	Observaţii / Referinţe
1	arabil	NU	4.361	-	-	-	

Lungime Segmente
1) Valorile lungimilor segmentelor sunt obţinute din proiecţie în plan.

Punct început	X / Y	Punct sfârşit	X / Y	Lungime segment (** (m)
1	395.422,946 530.030,277	2	395.529,618 529.813,747	241.38
2	395.529,618 529.813,747	3	395.550,529 529.825,792	24.132
3	395.550,529 529.825,792	4	395.432,616 530.037,548	242.372
4	395.432,616 530.037,548	5	395.427,177 530.033,864	6.569
5	395.427,177 530.033,864	1	395.422,946 530.030,277	5.547

Document care conține date cu caracter personal, protejat de prevederile Regulamentului (UE) nr. 679/2016 și Legii 190/2018

** Lungimile segmentelor sunt determinate în planul de proiecţie Stereo 70 şi sunt rotunjite la 1 milimetru.
*** Distanţa dintre puncte este formată din segmente cumulate ce sunt mai mici decât valoarea 1 milimetru.

DATE DESPRE IMOBILUL NR. 7105

Oficiul de Cadastru şi Publicitate Imobiliară ALBA
Biroul de Cadastru şi Publicitate Imobiliară Aiud

A. Partea I. Descrierea imobilului

TEREN Extravilan

Adresa: Jud. Alba

Nr. Crt	Nr cadastral Nr. topografic	Suprafaţa* (mp)	Observaţii / Referinţe
A1		5.762	Sector cadastral:49 Teren neimprejmuit; Se identifica cu parte din CF 234, nr.top. 3165/1, 3165/2, 3165/3

B. Partea II. Proprietari şi acte

Inscrieri privitoare la dreptul de proprietate şi alte drepturi reale		Referinţe
1 / 01/05/2025		
Act Normativ nr. 7, din 13/03/1996 emis de Parlamentul Romaniei (lege);		
B1	Intabulare, drept de PROPRIETATE, dobandit prin Lege, cota actuala 1/1	A1
	1) **NEIDENTIFICAT NEIDENTIFICAT**	
Act Administrativ nr. 2657, din 15/05/2025 emis de COMUNA STREMȚ (adeverinta);		
B2	Se noteaza posesia faptica in favoarea lui	A1
	1) **MĂRCUȘ IONEL PARTENIE**	

C. Partea III. SARCINI .

Inscrieri privind dezmembramintele dreptului de proprietate, drepturi reale de garanţie şi sarcini	Referinţe
NU SUNT	

Document care conține date cu caracter personal, protejat de prevederile Regulamentului (UE) nr. 679/2016 și Legii 190/2018

Anexa Nr. 1 La Partea I

Teren

Nr cadastral	Suprafaţa (mp)*	Observaţii / Referinţe
	5.762	Se identifica cu parte din CF 234, nr.top. 3165/1, 3165/2, 3165/3

* Suprafaţa este determinată in planul de proiecţie Stereo 70.

DETALII LINIARE IMOBIL

Date referitoare la teren

Crt	Categorie folosință	Intra vilan	Suprafaţa (mp)	Tarla	Parcelă	Nr. topo	Observaţii / Referinţe
1	arabil	NU	5.762	-	-	-	

Lungime Segmente
1) Valorile lungimilor segmentelor sunt obţinute din proiecţie în plan.

Punct început	X / Y	Punct sfârşit	X / Y	Lungime segment (** (m)
1	395.104,916 530.207,95	2	395.139,541 530.163,961	55.981
3	395.165,339 530.127,595	4	395.187,485 530.088,694	44.763
5	395.207,31 530.051,635	6	395.240,006 529.987,157	72.294
7	395.261,344 529.951,638	8	395.268,243 529.936,901	16.272
9	395.283,465 529.904,746	10	395.312,067 529.846,174	65.182

Punct început	X / Y	Punct sfârşit	X / Y	Lungime segment (** (m)
2	395.139,541 530.163,961	3	395.165,339 530.127,595	44.588
4	395.187,485 530.088,694	5	395.207,31 530.051,635	42.028
6	395.240,006 529.987,157	7	395.261,344 529.951,638	41.436
8	395.268,243 529.936,901	9	395.283,465 529.904,746	35.577
10	395.312,067 529.846,174	11	395.326,023 529.815,389	33.8

Document care conține date cu caracter personal, protejat de prevederile Regulamentului (UE) nr. 679/2016 și Legii 190/2018

Punct început	X / Y	Punct sfârşit	X / Y	Lungime segment (** (m)
11	395.326,023 529.815,389	12	395.332,304 529.796,484	19.921
13	395.341,88 529.758,483	14	395.355,297 529.761,517	13.756
15	395.338,357 529.808,664	16	395.322,581 529.849,445	43.727
17	395.310,878 529.875,956	18	395.298,923 529.901,738	28.418
19	395.273,759 529.952,635	20	395.251,873 529.997,531	49.947
21	395.224,533 530.049,319	22	395.195,797 530.097,651	56.229
23	395.172,202 530.131,871	24	395.142,826 530.171,414	49.26
25	395.128,228 530.190,476	26	395.110,234 530.212,191	28.202

Punct început	X / Y	Punct sfârşit	X / Y	Lungime segment (** (m)
12	395.332,304 529.796,484	13	395.341,88 529.758,483	39.188
14	395.355,297 529.761,517	15	395.338,357 529.808,664	50.098
16	395.322,581 529.849,445	17	395.310,878 529.875,956	28.98
18	395.298,923 529.901,738	19	395.273,759 529.952,635	56.778
20	395.251,873 529.997,531	21	395.224,533 530.049,319	58.561
22	395.195,797 530.097,651	23	395.172,202 530.131,871	41.567
24	395.142,826 530.171,414	25	395.128,228 530.190,476	24.01
26	395.110,234 530.212,191	1	395.104,916 530.207,95	6.802

** Lungimile segmentelor sunt determinate în planul de proiecţie Stereo 70 şi sunt rotunjite la 1 milimetru.
*** Distanţa dintre puncte este formată din segmente cumulate ce sunt mai mici decât valoarea 1 milimetru.

Document care conține date cu caracter personal, protejat de prevederile Regulamentului (UE) nr. 679/2016 și Legii 190/2018

DATE DESPRE IMOBILUL NR. 7106

Oficiul de Cadastru şi Publicitate Imobiliară ALBA
Biroul de Cadastru şi Publicitate Imobiliară Aiud

A. Partea I. Descrierea imobilului

TEREN Extravilan

Adresa: Jud. Alba

Nr. Crt	Nr cadastral Nr. topografic	Suprafaţa* (mp)	Observaţii / Referinţe
A1		3.965	Sector cadastral:49 Teren neimprejmuit; Se identifica cu parte din CF 801, nr.top. 3138

B. Partea II. Proprietari şi acte

Inscrieri privitoare la dreptul de proprietate şi alte drepturi reale		Referinţe
1 / 01/05/2025		
Act Normativ nr. 7, din 13/03/1996 emis de Parlamentul Romaniei (lege);		
B1	Intabulare, drept de PROPRIETATE, dobandit prin Lege, cota actuala 1/1	A1
	1) **NEIDENTIFICAT NEIDENTIFICAT**	
Act Administrativ nr. 2657, din 15/05/2025 emis de COMUNA STREMȚ (adeverinta);		
B2	Se noteaza posesia faptica in favoarea lui	A1
	1) **TULUC IOAN-OVIDIU**	

C. Partea III. SARCINI .

Inscrieri privind dezmembramintele dreptului de proprietate, drepturi reale de garanţie şi sarcini	Referinţe
NU SUNT	

Anexa Nr. 1 La Partea I

Teren

Nr cadastral	Suprafaţa (mp)*	Observaţii / Referinţe
	3.965	Se identifica cu parte din CF 801, nr.top. 3138

* Suprafaţa este determinată in planul de proiecţie Stereo 70.

DETALII LINIARE IMOBIL

Date referitoare la teren

Crt	Categorie folosință	Intra vilan	Suprafaţa (mp)	Tarla	Parcelă	Nr. topo	Observaţii / Referinţe
1	arabil	NU	3.965	-	-	-	

Lungime Segmente
1) Valorile lungimilor segmentelor sunt obţinute din proiecţie în plan.

Punct început	X / Y	Punct sfârşit	X / Y	Lungime segment (** (m)
1	394.888,505 529.776,976	2	394.892,532 529.760,448	17.011
2	394.892,532 529.760,448	3	394.905,257 529.744,622	20.308
3	394.905,257 529.744,622	4	394.920,099 529.741,501	15.167
4	394.920,099 529.741,501	5	394.893,661 529.807,414	71.018
5	394.893,661 529.807,414	6	394.874,02 529.853,139	49.764

Document care conține date cu caracter personal, protejat de prevederile Regulamentului (UE) nr. 679/2016 și Legii 190/2018

Punct început	X / Y	Punct sfârşit	X / Y	Lungime segment (** (m)
6	394.874,02 529.853,139	7	394.867,714 529.868,085	16.222
7	394.867,714 529.868,085	8	394.850,654 529.908,91	44.246
8	394.850,654 529.908,91	9	394.830,189 529.948,672	44.72
9	394.830,189 529.948,672	10	394.807,916 529.982,968	40.894
10	394.807,916 529.982,968	11	394.799,191 529.990,914	11.801
11	394.799,191 529.990,914	12	394.790,479 529.977,776	15.764
12	394.790,479 529.977,776	13	394.796,926 529.973,233	7.887
13	394.796,926 529.973,233	14	394.816,634 529.945,283	34.199
14	394.816,634 529.945,283	15	394.835,494 529.906,896	42.77
15	394.835,494 529.906,896	16	394.855,29 529.862,136	48.942
16	394.855,29 529.862,136	17	394.871,49 529.821,627	43.628
17	394.871,49 529.821,627	1	394.888,505 529.776,976	47.783

** Lungimile segmentelor sunt determinate în planul de proiecţie Stereo 70 şi sunt rotunjite la 1 milimetru.
*** Distanţa dintre puncte este formată din segmente cumulate ce sunt mai mici decât valoarea 1 milimetru.

Document care conține date cu caracter personal, protejat de prevederile Regulamentului (UE) nr. 679/2016 și Legii 190/2018

DATE DESPRE IMOBILUL NR. 7107

Oficiul de Cadastru şi Publicitate Imobiliară ALBA
Biroul de Cadastru şi Publicitate Imobiliară Aiud

A. Partea I. Descrierea imobilului

TEREN Extravilan

Adresa: Jud. Alba

Nr. Crt	Nr cadastral Nr. topografic	Suprafaţa* (mp)	Observaţii / Referinţe
A1		2.142	Sector cadastral:49 Teren neimprejmuit; Se identifica cu parte din CF 535, nr.top. 3147

B. Partea II. Proprietari şi acte

Inscrieri privitoare la dreptul de proprietate şi alte drepturi reale		Referinţe
1 / 01/05/2025		
Act Normativ nr. 7, din 13/03/1996 emis de Parlamentul Romaniei (lege);		
B1	Intabulare, drept de PROPRIETATE, dobandit prin Lege, cota actuala 1/1	A1
	1) **NEIDENTIFICAT NEIDENTIFICAT**	
Act Administrativ nr. 2657, din 15/05/2025 emis de COMUNA STREMȚ (adeverinta);		
B2	Se noteaza posesia faptica in favoarea lui	A1
	1) **RADU ELENA-MARIA**	

C. Partea III. SARCINI .

Inscrieri privind dezmembramintele dreptului de proprietate, drepturi reale de garanţie şi sarcini	Referinţe
NU SUNT	

Anexa Nr. 1 La Partea I

Teren

Nr cadastral	Suprafaţa (mp)*	Observaţii / Referinţe
	2.142	Se identifica cu parte din CF 535, nr.top. 3147

* Suprafaţa este determinată in planul de proiecţie Stereo 70.

DETALII LINIARE IMOBIL

Date referitoare la teren

Crt	Categorie folosință	Intra vilan	Suprafaţa (mp)	Tarla	Parcelă	Nr. topo	Observaţii / Referinţe
1	arabil	NU	2.142	-	-	-	

Lungime Segmente
1) Valorile lungimilor segmentelor sunt obţinute din proiecţie în plan.

Punct început	X / Y	Punct sfârşit	X / Y	Lungime segment (** (m)
1	394.894,608 530.111,817	2	394.920,504 530.074,014	45.823
2	394.920,504 530.074,014	3	394.936,4 530.047,586	30.84
3	394.936,4 530.047,586	4	394.950,326 530.017,31	33.324
4	394.950,326 530.017,31	5	394.963,277 529.985,128	34.691
5	394.963,277 529.985,128	6	394.982,522 529.930,214	58.188

Document care conține date cu caracter personal, protejat de prevederile Regulamentului (UE) nr. 679/2016 și Legii 190/2018

Punct început	X / Y	Punct sfârşit	X / Y	Lungime segment (** (m)
6	394.982,522 529.930,214	7	394.991,257 529.932,07	8.93
7	394.991,257 529.932,07	8	394.986,858 529.948,911	17.407
8	394.986,858 529.948,911	9	394.975,814 529.981,803	34.696
9	394.975,814 529.981,803	10	394.966,289 530.007,063	26.997
10	394.966,289 530.007,063	11	394.956,059 530.030,565	25.631
11	394.956,059 530.030,565	12	394.944,885 530.053,613	25.614
12	394.944,885 530.053,613	13	394.933,076 530.073,836	23.419
13	394.933,076 530.073,836	14	394.923,626 530.088,874	17.761
14	394.923,626 530.088,874	15	394.912,134 530.104,034	19.024
15	394.912,134 530.104,034	16	394.900,096 530.118,46	18.789
16	394.900,096 530.118,46	1	394.894,608 530.111,817	8.617

** Lungimile segmentelor sunt determinate în planul de proiecţie Stereo 70 şi sunt rotunjite la 1 milimetru.
*** Distanţa dintre puncte este formată din segmente cumulate ce sunt mai mici decât valoarea 1 milimetru.

Document care conține date cu caracter personal, protejat de prevederile Regulamentului (UE) nr. 679/2016 și Legii 190/2018

DATE DESPRE IMOBILUL NR. 7108

Oficiul de Cadastru şi Publicitate Imobiliară ALBA
Biroul de Cadastru şi Publicitate Imobiliară Aiud

A. Partea I. Descrierea imobilului

TEREN Extravilan

Adresa: Jud. Alba

Nr. Crt	Nr cadastral Nr. topografic	Suprafaţa* (mp)	Observaţii / Referinţe
A1		1.620	Sector cadastral:49 Teren neimprejmuit; Se identifica cu parte din CF 1063 nr.top. 3190

B. Partea II. Proprietari şi acte

Inscrieri privitoare la dreptul de proprietate şi alte drepturi reale		Referinţe
1 / 01/05/2025		
Act Normativ nr. 7, din 13/03/1996 emis de Parlamentul Romaniei (lege);		
B1	Intabulare, drept de PROPRIETATE, dobandit prin Lege, cota actuala 1/1	A1
	1) **NEIDENTIFICAT NEIDENTIFICAT**	
Act Administrativ nr. 2657, din 15/05/2025 emis de COMUNA STREMȚ (adeverinta);		
B2	Se noteaza posesia faptica in favoarea lui	A1
	1) **RADU ELENA-MARIA**	

C. Partea III. SARCINI .

Inscrieri privind dezmembramintele dreptului de proprietate, drepturi reale de garanţie şi sarcini	Referinţe
NU SUNT	

Anexa Nr. 1 La Partea I

Teren

Nr cadastral	Suprafaţa (mp)*	Observaţii / Referinţe
	1.620	Se identifica cu parte din CF 1063 nr.top. 3190

* Suprafaţa este determinată in planul de proiecţie Stereo 70.

DETALII LINIARE IMOBIL

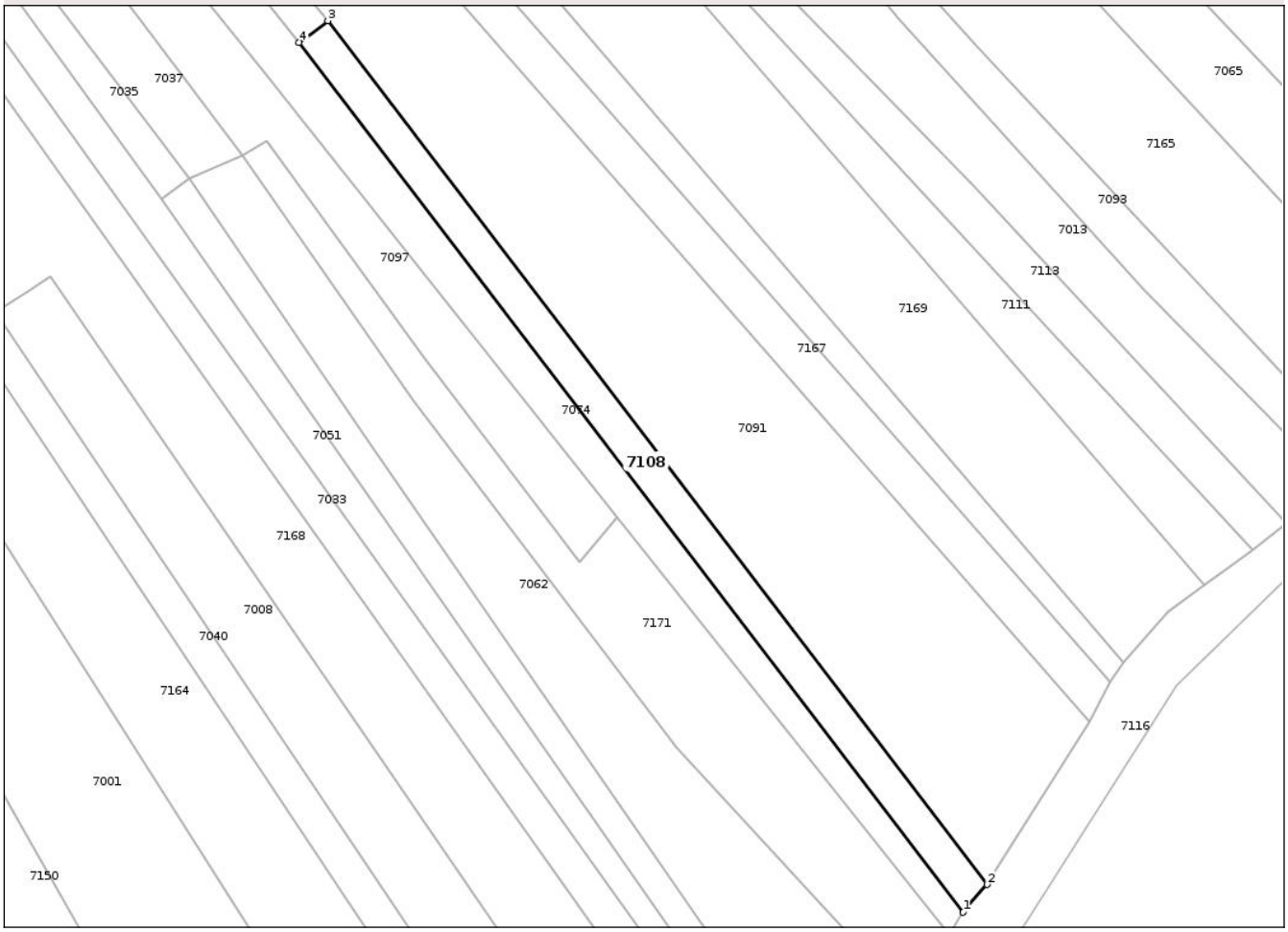

Date referitoare la teren

Crt	Categorie folosință	Intra vilan	Suprafaţa (mp)	Tarla	Parcelă	Nr. topo	Observaţii / Referinţe
1	arabil	NU	1.620	-	-	-	

Lungime Segmente
1) Valorile lungimilor segmentelor sunt obţinute din proiecţie în plan.

Punct început	X / Y	Punct sfârşit	X / Y	Lungime segment (** (m)
1	395.716,095 529.971,665	2	395.720,984 529.977,308	7.466
2	395.720,984 529.977,308	3	395.587,007 530.152,615	220.641
3	395.587,007 530.152,615	4	395.581,152 530.148,221	7.32
4	395.581,152 530.148,221	1	395.716,095 529.971,665	222.22

**** Lungimile segmentelor sunt determinate în planul de proiecţie Stereo 70 şi sunt rotunjite la 1 milimetru.**

Document care conține date cu caracter personal, protejat de prevederile Regulamentului (UE) nr. 679/2016 și Legii 190/2018

***** Distanţa dintre puncte este formată din segmente cumulate ce sunt mai mici decât valoarea 1 milimetru.**

DATE DESPRE IMOBILUL NR. 7109

Oficiul de Cadastru şi Publicitate Imobiliară ALBA
Biroul de Cadastru şi Publicitate Imobiliară Aiud

A. Partea I. Descrierea imobilului

TEREN Extravilan

Adresa: Jud. Alba

Nr. Crt	Nr cadastral Nr. topografic	Suprafaţa* (mp)	Observaţii / Referinţe
A1		1.415	Sector cadastral:49 Teren neimprejmuit; Se identifica cu parte din CF 288, nr.top. 3174/2

B. Partea II. Proprietari şi acte

Inscrieri privitoare la dreptul de proprietate şi alte drepturi reale		Referinţe
1 / 01/05/2025		
Act Normativ nr. 7, din 13/03/1996 emis de Parlamentul Romaniei (lege);		
B1	Intabulare, drept de PROPRIETATE, dobandit prin Lege, cota actuala 1/1	A1
	1) **NEIDENTIFICAT NEIDENTIFICAT**	
Act Administrativ nr. 2657, din 15/05/2025 emis de COMUNA STREMȚ (adeverinta);		
B2	Se noteaza posesia faptica in favoarea lui	A1
	1) **RADU ELENA-MARIA**	

C. Partea III. SARCINI .

Inscrieri privind dezmembramintele dreptului de proprietate, drepturi reale de garanţie şi sarcini	Referinţe
NU SUNT	

Anexa Nr. 1 La Partea I

Teren

Nr cadastral	Suprafaţa (mp)*	Observaţii / Referinţe
	1.415	Se identifica cu parte din CF 288, nr.top. 3174/2

* Suprafaţa este determinată in planul de proiecţie Stereo 70.

DETALII LINIARE IMOBIL

Date referitoare la teren

Crt	Categorie folosință	Intra vilan	Suprafaţa (mp)	Tarla	Parcelă	Nr. topo	Observaţii / Referinţe
1	arabil	NU	1.415	-	-	-	

Lungime Segmente
1) Valorile lungimilor segmentelor sunt obţinute din proiecţie în plan.

Punct început	X / Y	Punct sfârşit	X / Y	Lungime segment (** (m)
1	395.209,475 530.229,07	2	395.239,233 530.193,087	46.693
2	395.239,233 530.193,087	3	395.288,371 530.132,197	78.244
3	395.288,371 530.132,197	4	395.327,987 530.077,111	67.852
4	395.327,987 530.077,111	5	395.372,241 530.005,507	84.176
5	395.372,241 530.005,507	6	395.378,768 530.007,916	6.958

Document care conține date cu caracter personal, protejat de prevederile Regulamentului (UE) nr. 679/2016 și Legii 190/2018

Punct început	X / Y	Punct sfârşit	X / Y	Lungime segment (** (m)
6	395.378,768 530.007,916	7	395.364,536 530.030,082	26.342
7	395.364,536 530.030,082	8	395.335,571 530.076,573	54.776
8	395.335,571 530.076,573	9	395.314,492 530.105,214	35.562
9	395.314,492 530.105,214	10	395.284,124 530.144,578	49.716
10	395.284,124 530.144,578	11	395.244,837 530.192,518	61.982
11	395.244,837 530.192,518	12	395.213,651 530.230,797	49.374
12	395.213,651 530.230,797	1	395.209,475 530.229,07	4.519

** Lungimile segmentelor sunt determinate în planul de proiecţie Stereo 70 şi sunt rotunjite la 1 milimetru.
*** Distanţa dintre puncte este formată din segmente cumulate ce sunt mai mici decât valoarea 1 milimetru.

Document care conține date cu caracter personal, protejat de prevederile Regulamentului (UE) nr. 679/2016 și Legii 190/2018

DATE DESPRE IMOBILUL NR. 7110

Oficiul de Cadastru şi Publicitate Imobiliară ALBA
Biroul de Cadastru şi Publicitate Imobiliară Aiud

A. Partea I. Descrierea imobilului

TEREN Extravilan

Adresa: Jud. Alba

Nr. Crt	Nr cadastral Nr. topografic	Suprafaţa* (mp)	Observaţii / Referinţe
A1		1.434	Sector cadastral:49 Teren neimprejmuit; Se identifica cu parte din CF 1287, nr.top. 3162

B. Partea II. Proprietari şi acte

Inscrieri privitoare la dreptul de proprietate şi alte drepturi reale		Referinţe
1 / 01/05/2025		
Act Normativ nr. 7, din 13/03/1996 emis de Parlamentul Romaniei (lege);		
B1	Intabulare, drept de PROPRIETATE, dobandit prin Lege, cota actuala 1/1	A1
	1) **NEIDENTIFICAT NEIDENTIFICAT**	
Act Administrativ nr. 2657, din 15/05/2025 emis de COMUNA STREMȚ (adeverinta);		
B2	Se noteaza posesia faptica in favoarea lui	A1
	1) **COSTAN EMIL**	

C. Partea III. SARCINI .

Inscrieri privind dezmembramintele dreptului de proprietate, drepturi reale de garanţie şi sarcini	Referinţe
NU SUNT	

Anexa Nr. 1 La Partea I

Teren

Nr cadastral	Suprafaţa (mp)*	Observaţii / Referinţe
	1.434	Se identifica cu parte din CF 1287, nr.top. 3162

* Suprafaţa este determinată in planul de proiecţie Stereo 70.

DETALII LINIARE IMOBIL

Date referitoare la teren

Crt	Categorie folosință	Intra vilan	Suprafaţa (mp)	Tarla	Parcelă	Nr. topo	Observaţii / Referinţe
1	arabil	NU	1.434	-	-	-	

Lungime Segmente
1) Valorile lungimilor segmentelor sunt obţinute din proiecţie în plan.

Punct început	X / Y	Punct sfârşit	X / Y	Lungime segment (** (m)
1	395.091,659 530.196,542	2	395.089,483 530.194,474	3.002
2	395.089,483 530.194,474	3	395.114,361 530.161,446	41.35
3	395.114,361 530.161,446	4	395.136,169 530.130,964	37.48
4	395.136,169 530.130,964	5	395.156,285 530.096,911	39.55
5	395.156,285 530.096,911	6	395.175,92 530.058,305	43.313

Document care conține date cu caracter personal, protejat de prevederile Regulamentului (UE) nr. 679/2016 și Legii 190/2018

Punct început	X / Y	Punct sfârşit	X / Y	Lungime segment (** (m)
6	395.175,92 530.058,305	7	395.195,387 530.018,048	44.716
7	395.195,387 530.018,048	8	395.215,58 529.976,845	45.886
8	395.215,58 529.976,845	9	395.235,687 529.939,823	42.13
9	395.235,687 529.939,823	10	395.239,85 529.941,906	4.655
10	395.239,85 529.941,906	11	395.223,492 529.973,461	35.543
11	395.223,492 529.973,461	12	395.184,486 530.052,068	87.752
12	395.184,486 530.052,068	13	395.162,318 530.096,181	49.37
13	395.162,318 530.096,181	14	395.143,559 530.128,274	37.173
14	395.143,559 530.128,274	15	395.120,29 530.160,912	40.084
15	395.120,29 530.160,912	16	395.104,597 530.181,297	25.725
16	395.104,597 530.181,297	1	395.091,659 530.196,542	19.995

** Lungimile segmentelor sunt determinate în planul de proiecţie Stereo 70 şi sunt rotunjite la 1 milimetru.
*** Distanţa dintre puncte este formată din segmente cumulate ce sunt mai mici decât valoarea 1 milimetru.

Document care conține date cu caracter personal, protejat de prevederile Regulamentului (UE) nr. 679/2016 și Legii 190/2018

DATE DESPRE IMOBILUL NR. 7111

Oficiul de Cadastru şi Publicitate Imobiliară ALBA
Biroul de Cadastru şi Publicitate Imobiliară Aiud

A. Partea I. Descrierea imobilului

TEREN Extravilan

Adresa: Jud. Alba

Nr. Crt	Nr cadastral Nr. topografic	Suprafaţa* (mp)	Observaţii / Referinţe
A1		3.158	Sector cadastral:49 Teren neimprejmuit; Se identifica cu parte din CF 696 nr.top. 3196

B. Partea II. Proprietari şi acte

Inscrieri privitoare la dreptul de proprietate şi alte drepturi reale		Referinţe
1 / 01/05/2025		
Act Normativ nr. 7, din 13/03/1996 emis de Parlamentul Romaniei (lege);		
B1	Intabulare, drept de PROPRIETATE, dobandit prin Lege, cota actuala 1/1	A1
	1) **NEIDENTIFICAT NEIDENTIFICAT**	
Act Administrativ nr. 2657, din 15/05/2025 emis de COMUNA STREMȚ (adeverinta);		
B2	Se noteaza posesia faptica in favoarea lui	A1
	1) **RAD VALERIA**	

C. Partea III. SARCINI .

Inscrieri privind dezmembramintele dreptului de proprietate, drepturi reale de garanţie şi sarcini	Referinţe
NU SUNT	

Document care conține date cu caracter personal, protejat de prevederile Regulamentului (UE) nr. 679/2016 și Legii 190/2018

Anexa Nr. 1 La Partea I

Teren

Nr cadastral	Suprafaţa (mp)*	Observaţii / Referinţe
	3.158	Se identifica cu parte din CF 696 nr.top. 3196

* Suprafaţa este determinată in planul de proiecţie Stereo 70.

DETALII LINIARE IMOBIL

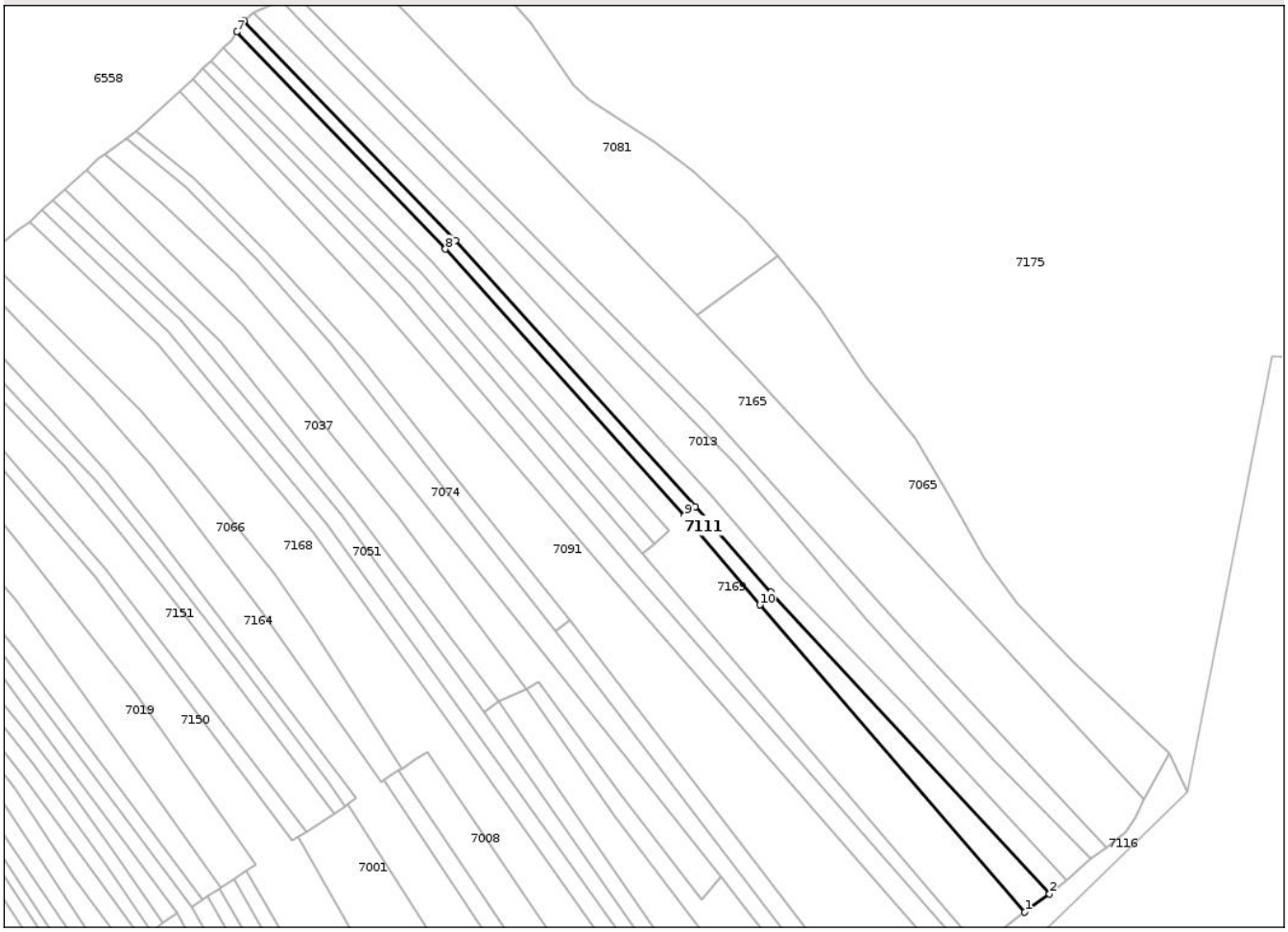

Date referitoare la teren

Crt	Categorie folosință	Intra vilan	Suprafaţa (mp)	Tarla	Parcelă	Nr. topo	Observaţii / Referinţe
1	arabil	NU	3.158	-	-	-	

Lungime Segmente
1) Valorile lungimilor segmentelor sunt obţinute din proiecţie în plan.

Punct început	X / Y	Punct sfârşit	X / Y	Lungime segment (** (m)
1	395.765,236 530.038,01	2	395.774,952 530.045,128	12.045
2	395.774,952 530.045,128	3	395.665,691 530.163,539	161.118
3	395.665,691 530.163,539	4	395.636,012 530.196,908	44.658
4	395.636,012 530.196,908	5	395.541,955 530.301,351	140.553
5	395.541,955 530.301,351	6	395.458,982 530.387,352	119.501

Document care conține date cu caracter personal, protejat de prevederile Regulamentului (UE) nr. 679/2016 și Legii 190/2018

Punct început	X / Y	Punct sfârşit	X / Y	Lungime segment (** (m)
6	395.458,982 530.387,352	7	395.456,032 530.382,97	5.282
7	395.456,032 530.382,97	8	395.537,924 530.297,805	118.15
8	395.537,924 530.297,805	9	395.631,74 530.193,431	140.34
9	395.631,74 530.193,431	10	395.661,326 530.158,396	45.856
10	395.661,326 530.158,396	1	395.765,236 530.038,01	159.029

** Lungimile segmentelor sunt determinate în planul de proiecţie Stereo 70 şi sunt rotunjite la 1 milimetru.
*** Distanţa dintre puncte este formată din segmente cumulate ce sunt mai mici decât valoarea 1 milimetru.

Document care conține date cu caracter personal, protejat de prevederile Regulamentului (UE) nr. 679/2016 și Legii 190/2018

DATE DESPRE IMOBILUL NR. 7112

Oficiul de Cadastru şi Publicitate Imobiliară ALBA
Biroul de Cadastru şi Publicitate Imobiliară Aiud

A. Partea I. Descrierea imobilului

TEREN Extravilan

Adresa: Jud. Alba

Nr. Crt	Nr cadastral Nr. topografic	Suprafaţa* (mp)	Observaţii / Referinţe
A1		1.674	Sector cadastral:49 Teren neimprejmuit; Se identifica cu parte din CF 172, nr.top. 3146

B. Partea II. Proprietari şi acte

Inscrieri privitoare la dreptul de proprietate şi alte drepturi reale		Referinţe
1 / 01/05/2025		
Act Normativ nr. 7, din 13/03/1996 emis de Parlamentul Romaniei (lege);		
B1	Intabulare, drept de PROPRIETATE, dobandit prin Lege, cota actuala 1/1	A1
	1) **NEIDENTIFICAT NEIDENTIFICAT**	
Act Administrativ nr. 2657, din 15/05/2025 emis de COMUNA STREMȚ (adeverinta);		
B2	Se noteaza posesia faptica in favoarea lui	A1
	1) **TRUȚA COSMIN-IOAN**	

C. Partea III. SARCINI .

Inscrieri privind dezmembramintele dreptului de proprietate, drepturi reale de garanţie şi sarcini	Referinţe
NU SUNT	

Anexa Nr. 1 La Partea I

Teren

Nr cadastral	Suprafaţa (mp)*	Observaţii / Referinţe
	1.674	Se identifica cu parte din CF 172, nr.top. 3146

* Suprafaţa este determinată in planul de proiecţie Stereo 70.

DETALII LINIARE IMOBIL

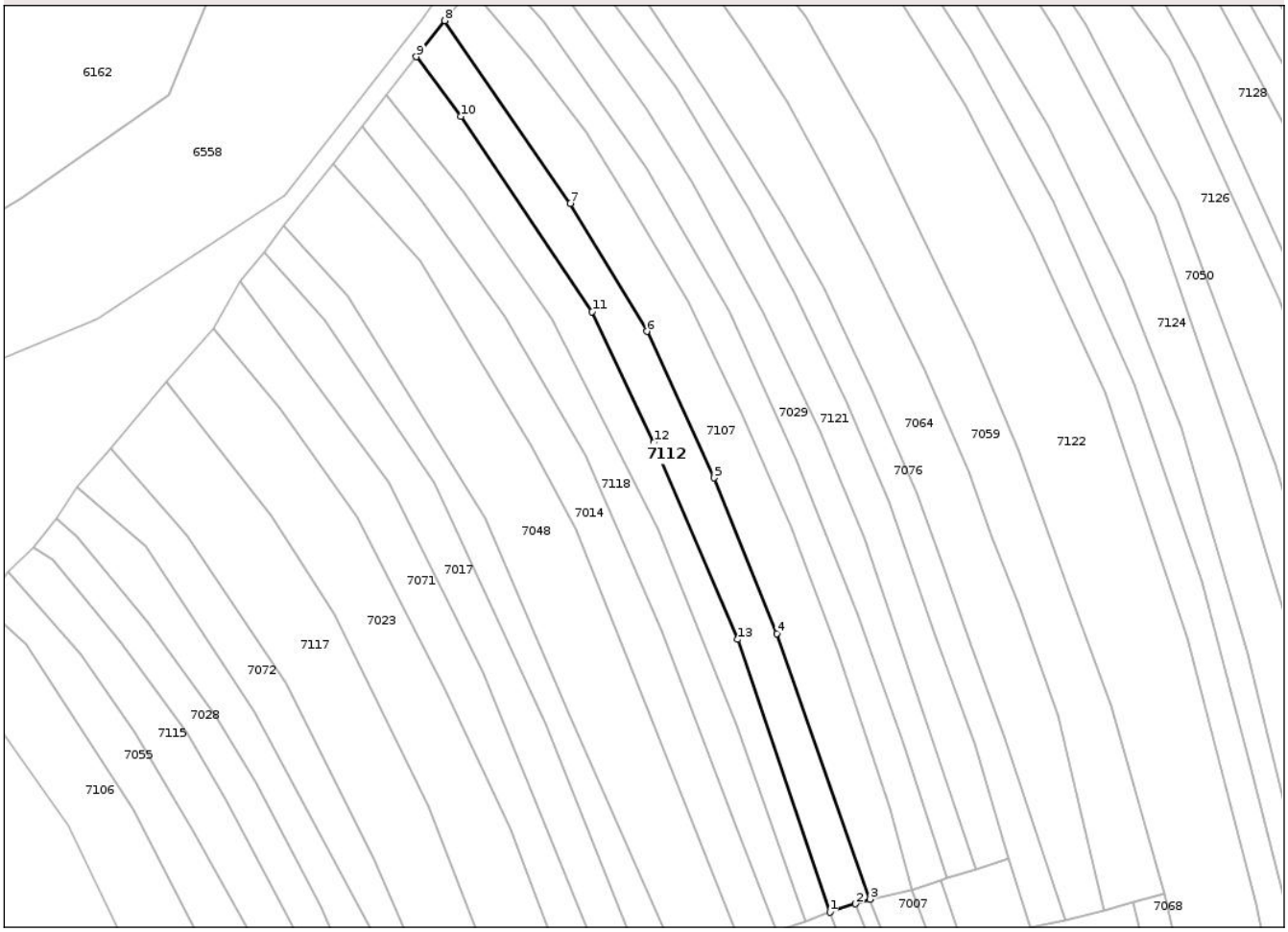

Date referitoare la teren

Crt	Categorie folosință	Intra vilan	Suprafaţa (mp)	Tarla	Parcelă	Nr. topo	Observaţii / Referinţe
1	arabil	NU	1.674	-	-	-	

Lungime Segmente
1) Valorile lungimilor segmentelor sunt obţinute din proiecţie în plan.

Punct început	X / Y	Punct sfârşit	X / Y	Lungime segment (** (m)
1	394.974,263 529.927,528	2	394.979,571 529.929,254	5.581
2	394.979,571 529.929,254	3	394.982,522 529.930,214	3.103
3	394.982,522 529.930,214	4	394.963,277 529.985,128	58.188
4	394.963,277 529.985,128	5	394.950,326 530.017,31	34.691
5	394.950,326 530.017,31	6	394.936,4 530.047,586	33.324

Document care conține date cu caracter personal, protejat de prevederile Regulamentului (UE) nr. 679/2016 și Legii 190/2018

Punct început	X / Y	Punct sfârşit	X / Y	Lungime segment (** (m)
6	394.936,4 530.047,586	7	394.920,504 530.074,014	30.84
7	394.920,504 530.074,014	8	394.894,608 530.111,817	45.823
8	394.894,608 530.111,817	9	394.888,732 530.104,366	9.489
9	394.888,732 530.104,366	10	394.897,902 530.092,016	15.382
10	394.897,902 530.092,016	11	394.925,121 530.051,655	48.681
11	394.925,121 530.051,655	12	394.937,857 530.024,609	29.895
12	394.937,857 530.024,609	13	394.955,253 529.983,92	44.251
13	394.955,253 529.983,92	1	394.974,263 529.927,528	59.51

** Lungimile segmentelor sunt determinate în planul de proiecţie Stereo 70 şi sunt rotunjite la 1 milimetru.
*** Distanţa dintre puncte este formată din segmente cumulate ce sunt mai mici decât valoarea 1 milimetru.

Document care conține date cu caracter personal, protejat de prevederile Regulamentului (UE) nr. 679/2016 și Legii 190/2018

DATE DESPRE IMOBILUL NR. 7113

Oficiul de Cadastru şi Publicitate Imobiliară ALBA
Biroul de Cadastru şi Publicitate Imobiliară Aiud

A. Partea I. Descrierea imobilului

TEREN Extravilan

Adresa: Jud. Alba

Nr. Crt	Nr cadastral Nr. topografic	Suprafaţa* (mp)	Observaţii / Referinţe
A1		3.336	Sector cadastral:49 Teren neimprejmuit; Se identifica cu parte din CF 49 nr.top. 3197

B. Partea II. Proprietari şi acte

Inscrieri privitoare la dreptul de proprietate şi alte drepturi reale		Referinţe
1 / 01/05/2025		
Act Normativ nr. 7, din 13/03/1996 emis de Parlamentul Romaniei (lege);		
B1	Intabulare, drept de PROPRIETATE, dobandit prin Lege, cota actuala 1/1	A1
	1) **NEIDENTIFICAT NEIDENTIFICAT**	
Act Administrativ nr. 2657, din 15/05/2025 emis de COMUNA STREMȚ (adeverinta);		
B2	Se noteaza posesia faptica in favoarea lui	A1
	1) **TRUȚA COSMIN-IOAN**	

C. Partea III. SARCINI .

Inscrieri privind dezmembramintele dreptului de proprietate, drepturi reale de garanţie şi sarcini	Referinţe
NU SUNT	

Anexa Nr. 1 La Partea I

Teren

Nr cadastral	Suprafaţa (mp)*	Observaţii / Referinţe
	3.336	Se identifica cu parte din CF 49 nr.top. 3197

* Suprafaţa este determinată in planul de proiecţie Stereo 70.

DETALII LINIARE IMOBIL

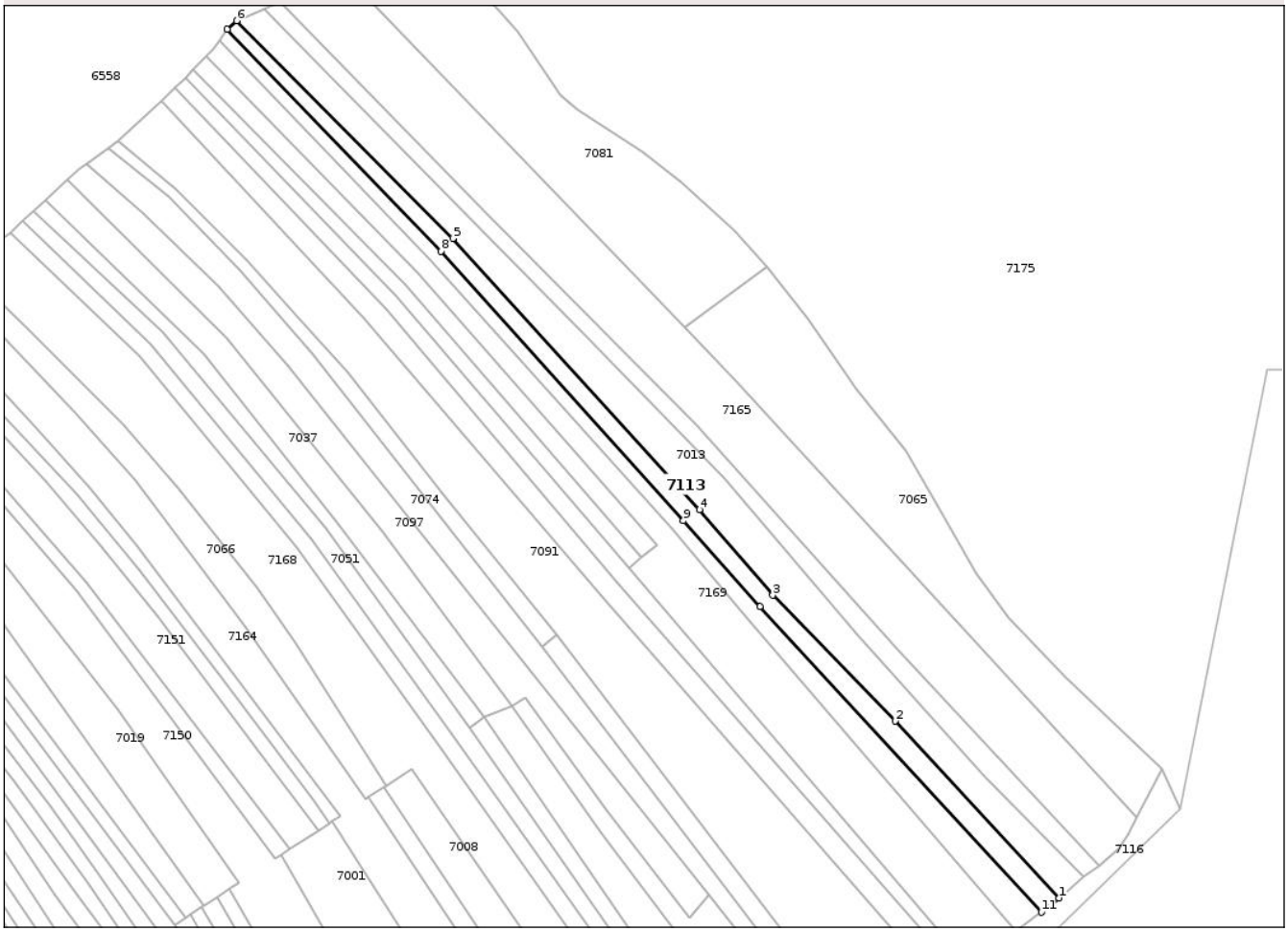

Date referitoare la teren

Crt	Categorie folosință	Intra vilan	Suprafaţa (mp)	Tarla	Parcelă	Nr. topo	Observaţii / Referinţe
1	arabil	NU	3.336	-	-	-	

Lungime Segmente
1) Valorile lungimilor segmentelor sunt obţinute din proiecţie în plan.

Punct început	X / Y	Punct sfârşit	X / Y	Lungime segment (** (m)
1	395.781,768 530.050,672	2	395.718,156 530.119,181	93.488
2	395.718,156 530.119,181	3	395.670,692 530.167,973	68.069
3	395.670,692 530.167,973	4	395.642,268 530.201,178	43.709
4	395.642,268 530.201,178	5	395.546,533 530.306,3	142.182
5	395.546,533 530.306,3	6	395.462,654 530.390,693	118.987

Document care conține date cu caracter personal, protejat de prevederile Regulamentului (UE) nr. 679/2016 și Legii 190/2018

Punct început	X / Y	Punct sfârşit	X / Y	Lungime segment (** (m)
6	395.462,654 530.390,693	7	395.458,982 530.387,352	4.964
7	395.458,982 530.387,352	8	395.541,955 530.301,351	119.501
8	395.541,955 530.301,351	9	395.636,012 530.196,908	140.553
9	395.636,012 530.196,908	10	395.665,691 530.163,539	44.658
10	395.665,691 530.163,539	11	395.774,952 530.045,128	161.118
11	395.774,952 530.045,128	1	395.781,768 530.050,672	8.785

** Lungimile segmentelor sunt determinate în planul de proiecţie Stereo 70 şi sunt rotunjite la 1 milimetru.
*** Distanţa dintre puncte este formată din segmente cumulate ce sunt mai mici decât valoarea 1 milimetru.

Document care conține date cu caracter personal, protejat de prevederile Regulamentului (UE) nr. 679/2016 și Legii 190/2018

DATE DESPRE IMOBILUL NR. 7114

Oficiul de Cadastru şi Publicitate Imobiliară ALBA
Biroul de Cadastru şi Publicitate Imobiliară Aiud

A. Partea I. Descrierea imobilului

TEREN Extravilan

Adresa: Jud. Alba

Nr. Crt	Nr cadastral Nr. topografic	Suprafaţa* (mp)	Observaţii / Referinţe
A1		2.803	Sector cadastral:49 Teren neimprejmuit; Se identifica cu parte din CF 157, nr.top. 3154/2

B. Partea II. Proprietari şi acte

Inscrieri privitoare la dreptul de proprietate şi alte drepturi reale		Referinţe
1 / 01/05/2025		
Act Normativ nr. 7, din 13/03/1996 emis de Parlamentul Romaniei (lege);		
B1	Intabulare, drept de PROPRIETATE, dobandit prin Lege, cota actuala 1/1	A1
	1) **NEIDENTIFICAT NEIDENTIFICAT**	
Act Administrativ nr. 2657, din 15/05/2025 emis de COMUNA STREMȚ (adeverinta);		
B2	Se noteaza posesia faptica in favoarea lui	A1
	1) **DANCEA LUCIAN-DAN**	

C. Partea III. SARCINI .

Inscrieri privind dezmembramintele dreptului de proprietate, drepturi reale de garanţie şi sarcini	Referinţe
NU SUNT	

Anexa Nr. 1 La Partea I

Teren

Nr cadastral	Suprafaţa (mp)*	Observaţii / Referinţe
	2.803	Se identifica cu parte din CF 157, nr.top. 3154/2

* Suprafaţa este determinată in planul de proiecţie Stereo 70.

DETALII LINIARE IMOBIL

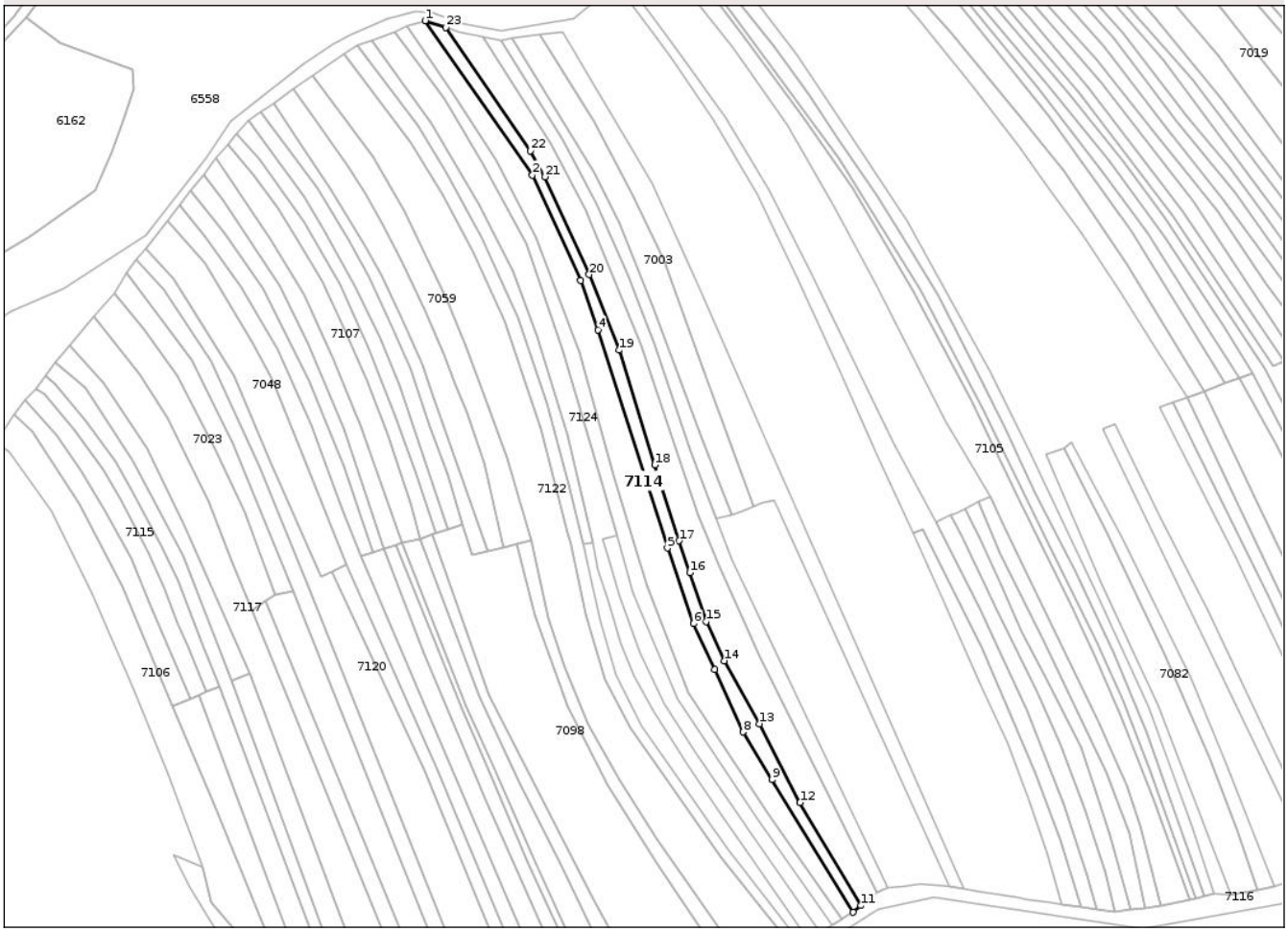

Date referitoare la teren

Crt	Categorie folosință	Intra vilan	Suprafaţa (mp)	Tarla	Parcelă	Nr. topo	Observaţii / Referinţe
1	arabil	NU	2.803	-	-	-	

Lungime Segmente
1) Valorile lungimilor segmentelor sunt obţinute din proiecţie în plan.

Punct început	X / Y	Punct sfârşit	X / Y	Lungime segment (** (m)
1	394.993,594 530.176,931	2	395.044,427 530.103,968	88.924
3	395.067,312 530.054,074	4	395.075,535 530.030,854	24.634
5	395.108,297 529.927,61	6	395.120,747 529.892,002	37.721
7	395.130,57 529.870,219	8	395.144,067 529.840,68	32.476
9	395.157,742 529.818,186	10	395.196,149 529.755,503	73.514

Punct început	X / Y	Punct sfârşit	X / Y	Lungime segment (** (m)
2	395.044,427 530.103,968	3	395.067,312 530.054,074	54.892
4	395.075,535 530.030,854	5	395.108,297 529.927,61	108.317
6	395.120,747 529.892,002	7	395.130,57 529.870,219	23.896
8	395.144,067 529.840,68	9	395.157,742 529.818,186	26.324
10	395.196,149 529.755,503	11	395.199,933 529.758,634	4.912

Document care conține date cu caracter personal, protejat de prevederile Regulamentului (UE) nr. 679/2016 și Legii 190/2018

Punct început	X / Y	Punct sfârşit	X / Y	Lungime segment (** (m)
11	395.199,933 529.758,634	12	395.171,072 529.807,358	56.63
13	395.151,84 529.844,629	14	395.135,312 529.874,314	33.976
15	395.126,773 529.892,982	16	395.118,822 529.915,962	24.316
17	395.113,849 529.931,095	18	395.102,332 529.966,907	37.618
19	395.085,432 530.021,181	20	395.071,285 530.056,922	38.439
21	395.050,324 530.103,177	22	395.043,518 530.115,439	14.024
23	395.003,357 530.173,754	1	394.993,594 530.176,931	10.266

Punct început	X / Y	Punct sfârşit	X / Y	Lungime segment (** (m)
12	395.171,072 529.807,358	13	395.151,84 529.844,629	41.941
14	395.135,312 529.874,314	15	395.126,773 529.892,982	20.529
16	395.118,822 529.915,962	17	395.113,849 529.931,095	15.929
18	395.102,332 529.966,907	19	395.085,432 530.021,181	56.845
20	395.071,285 530.056,922	21	395.050,324 530.103,177	50.783
22	395.043,518 530.115,439	23	395.003,357 530.173,754	70.806

** Lungimile segmentelor sunt determinate în planul de proiecţie Stereo 70 şi sunt rotunjite la 1 milimetru.
*** Distanţa dintre puncte este formată din segmente cumulate ce sunt mai mici decât valoarea 1 milimetru.

Document care conține date cu caracter personal, protejat de prevederile Regulamentului (UE) nr. 679/2016 și Legii 190/2018

DATE DESPRE IMOBILUL NR. 7115

Oficiul de Cadastru şi Publicitate Imobiliară ALBA
Biroul de Cadastru şi Publicitate Imobiliară Aiud

A. Partea I. Descrierea imobilului

TEREN Extravilan

Adresa: Jud. Alba

Nr. Crt	Nr cadastral Nr. topografic	Suprafaţa* (mp)	Observaţii / Referinţe
A1		1.423	Sector cadastral:49 Teren neimprejmuit; Se identifica cu parte din CF 549, nr.top. 3139

B. Partea II. Proprietari şi acte

Inscrieri privitoare la dreptul de proprietate şi alte drepturi reale		Referinţe
1 / 01/05/2025		
Act Normativ nr. 7, din 13/03/1996 emis de Parlamentul Romaniei (lege);		
B1	Intabulare, drept de PROPRIETATE, dobandit prin Lege, cota actuala 1/1	A1
	1) **NEIDENTIFICAT NEIDENTIFICAT**	
Act Administrativ nr. 2657, din 15/05/2025 emis de COMUNA STREMȚ (adeverinta);		
B2	Se noteaza posesia faptica in favoarea lui	A1
	1) **MAGDA SILVIA-MARIETA**	

C. Partea III. SARCINI .

Inscrieri privind dezmembramintele dreptului de proprietate, drepturi reale de garanţie şi sarcini	Referinţe
NU SUNT	

Anexa Nr. 1 La Partea I

Teren

Nr cadastral	Suprafaţa (mp)*	Observaţii / Referinţe
	1.423	Se identifica cu parte din CF 549, nr.top. 3139

* Suprafaţa este determinată in planul de proiecţie Stereo 70.

DETALII LINIARE IMOBIL

Date referitoare la teren

Crt	Categorie folosință	Intra vilan	Suprafaţa (mp)	Tarla	Parcelă	Nr. topo	Observaţii / Referinţe
1	arabil	NU	1.423	-	-	-	

Lungime Segmente
1) Valorile lungimilor segmentelor sunt obţinute din proiecţie în plan.

Punct început	X / Y	Punct sfârşit	X / Y	Lungime segment (** (m)
1	394.804,182 529.997,906	2	394.819,33 529.980,831	22.826
2	394.819,33 529.980,831	3	394.830,463 529.964,582	19.697
3	394.830,463 529.964,582	4	394.842,454 529.944,335	23.531
4	394.842,454 529.944,335	5	394.854,478 529.922,832	24.636
5	394.854,478 529.922,832	6	394.863,246 529.901,345	23.207

Document care conține date cu caracter personal, protejat de prevederile Regulamentului (UE) nr. 679/2016 și Legii 190/2018

Punct început	X / Y	Punct sfârşit	X / Y	Lungime segment (** (m)
6	394.863,246 529.901,345	7	394.882,392 529.856,555	48.711
7	394.882,392 529.856,555	8	394.886,643 529.858,29	4.591
8	394.886,643 529.858,29	9	394.889,785 529.859,572	3.394
9	394.889,785 529.859,572	10	394.881,256 529.881,214	23.261
10	394.881,256 529.881,214	11	394.876,502 529.892,475	12.224
11	394.876,502 529.892,475	12	394.870,156 529.908,905	17.613
12	394.870,156 529.908,905	13	394.862,667 529.925,44	18.152
13	394.862,667 529.925,44	14	394.849,319 529.950,981	28.819
14	394.849,319 529.950,981	15	394.841,147 529.964,555	15.844
15	394.841,147 529.964,555	16	394.827,523 529.983,436	23.283
16	394.827,523 529.983,436	17	394.813,421 530.000,305	21.988
17	394.813,421 530.000,305	18	394.809,415 530.002,848	4.745
18	394.809,415 530.002,848	1	394.804,182 529.997,906	7.198

** Lungimile segmentelor sunt determinate în planul de proiecţie Stereo 70 şi sunt rotunjite la 1 milimetru.
*** Distanţa dintre puncte este formată din segmente cumulate ce sunt mai mici decât valoarea 1 milimetru.

Document care conține date cu caracter personal, protejat de prevederile Regulamentului (UE) nr. 679/2016 și Legii 190/2018

DATE DESPRE IMOBILUL NR. 7116

Oficiul de Cadastru şi Publicitate Imobiliară ALBA
Biroul de Cadastru şi Publicitate Imobiliară Aiud

A. Partea I. Descrierea imobilului

TEREN Extravilan

Adresa: Jud. Alba

Nr. Crt	Nr cadastral Nr. topografic	Suprafaţa* (mp)	Observaţii / Referinţe
A1		9.744	Sector cadastral:49 Teren neimprejmuit;

B. Partea II. Proprietari şi acte

Inscrieri privitoare la dreptul de proprietate şi alte drepturi reale		Referinţe
1 / 01/05/2025		
Act Normativ nr. 7, din 13/03/1996 emis de Parlamentul Romaniei (lege);		
B1	Inscrierea posesiei, drept de PROPRIETATE, dobandit prin Lege, cota actuala 1/1	A1
	1) **NEIDENTIFICAT NEIDENTIFICAT**	
2 / 01/05/2025		
Act Normativ nr. 7, din 13/03/1996 emis de Parlamentul Romaniei (lege);		
B2	Se notează mentiunea de proprietar neidentificat	A1

C. Partea III. SARCINI .

Inscrieri privind dezmembramintele dreptului de proprietate, drepturi reale de garanţie şi sarcini	Referinţe
NU SUNT	

Document care conține date cu caracter personal, protejat de prevederile Regulamentului (UE) nr. 679/2016 și Legii 190/2018

Anexa Nr. 1 La Partea I

Teren

Nr cadastral	Suprafaţa (mp)*	Observaţii / Referinţe
	9.744	

* Suprafaţa este determinată in planul de proiecţie Stereo 70.

DETALII LINIARE IMOBIL

Date referitoare la teren

Crt	Categorie folosință	Intra vilan	Suprafaţa (mp)	Tarla	Parcelă	Nr. topo	Observaţii / Referinţe
1	drum	NU	9.744	-	-	-	Proprietar neidentificat

Lungime Segmente

1) Valorile lungimilor segmentelor sunt obţinute din proiecţie în plan.

Punct început	X / Y	Punct sfârşit	X / Y	Lungime segment
1	394.888,505 529.776,976	2	394.874,558 529.782,336	14.941
4	394.894,397 529.747,061	5	394.906,636 529.736,677	16.05
7	395.019,137 529.720,537	8	395.066,762 529.711,012	48.568
10	395.170,267 529.733,237	11	395.207,732 529.756,732	44.223
13	395.333,462 529.747,842	14	395.400,137 529.759,907	67.758
16	395.590,003 529.839,282	17	395.601,085 529.846,53	13.242

Punct început	X / Y	Punct sfârşit	X / Y	Lungime segment
2	394.874,558 529.782,336	3	394.881,812 529.767,828	16.22
5	394.906,636 529.736,677	6	394.923,834 529.732,708	17.65
8	395.066,762 529.711,012	9	395.130,262 529.713,552	63.551
11	395.207,732 529.756,732	12	395.234,402 529.762,447	27.276
14	395.400,137 529.759,907	15	395.475,068 529.781,497	77.979
17	395.601,085 529.846,53	18	395.685,386 529.901,658	100.726

Punct început	X / Y	Punct sfârşit	X / Y	Lungime segment
3	394.881,812 529.767,828	4	394.894,397 529.747,061	24.283
6	394.923,834 529.732,708	7	395.019,137 529.720,537	96.077
9	395.130,262 529.713,552	10	395.170,267 529.733,237	44.586
12	395.234,402 529.762,447	13	395.333,462 529.747,842	100.131
15	395.475,068 529.781,497	16	395.590,003 529.839,282	128.644
18	395.685,386 529.901,658	19	395.759,351 530.017,675	137.589

Document care conține date cu caracter personal, protejat de prevederile Regulamentului (UE) nr. 679/2016 și Legii 190/2018

Punct început	X / Y	Punct sfârşit	X / Y	Lungime segment
19	395.759,351 530.017,675	20	395.828,906 530.085,03	96.822
22	395.811,891 530.082,053	23	395.808,51 530.075,131	7.703
25	395.797,447 530.063,245	26	395.791,115 530.059,099	7.568
28	395.774,952 530.045,128	29	395.765,236 530.038,01	12.045
31	395.748,792 530.022,231	32	395.745,916 530.018,481	4.725
34	395.720,984 529.977,308	35	395.716,095 529.971,665	7.466
37	395.708,528 529.959,476	38	395.704,977 529.954,128	6.419
40	395.685,803 529.926,484	41	395.683,461 529.922,094	4.976
43	395.675,54 529.909,253	44	395.668,782 529.899,623	11.764
46	395.648,7 529.887,613	47	395.634,784 529.884,942	14.17
49	395.598,721 529.859,633	50	395.580,124 529.845,985	23.067
52	395.569,682 529.838,867	53	395.563,129 529.834,239	8.022
55	395.550,529 529.825,792	56	395.529,618 529.813,747	24.132
58	395.518,082 529.808,794	59	395.509,79 529.805,399	8.96
61	395.491,204 529.799,009	62	395.485,01 529.797,249	6.439
64	395.462,746 529.788,825	65	395.453,453 529.785,103	10.01
67	395.441,761 529.781,665	68	395.420,86 529.775,518	21.785
70	395.407,581 529.771,613	71	395.395,338 529.767,99	12.768
73	395.375,124 529.763,711	74	395.366,72 529.764,099	8.413
76	395.358,438 529.762,227	77	395.355,297 529.761,517	3.22
79	395.334,307 529.757,399	80	395.327,588 529.756,653	6.76
82	395.311,529 529.757,071	83	395.303,939 529.758,123	7.663
85	395.288,664 529.760,188	86	395.279,027 529.761,699	9.754
88	395.254,78 529.765,574	89	395.248,353 529.766,604	6.508
91	395.235,588 529.768,352	92	395.227,836 529.769,002	7.78
94	395.212,322 529.767,264	95	395.207,37 529.764,786	5.538
97	395.196,149 529.755,503	98	395.190,882 529.751,984	6.334
100	395.180,295 529.745,854	101	395.175,063 529.742,825	6.045
103	395.167,916 529.738,688	104	395.144,509 529.731,558	24.468
106	395.093,705 529.723,887	107	395.084,919 529.722,282	8.932
109	395.068,99 529.720,575	110	395.060,819 529.721,755	8.256
112	395.040,736 529.724,655	113	395.033,1 529.725,758	7.715
115	395.001,792 529.730,209	116	394.988,169 529.731,496	13.684

Punct început	X / Y	Punct sfârşit	X / Y	Lungime segment
20	395.828,906 530.085,03	21	395.821,983 530.100,412	16.869
23	395.808,51 530.075,131	24	395.804,893 530.069,669	6.551
26	395.791,115 530.059,099	27	395.781,768 530.050,672	12.585
29	395.765,236 530.038,01	30	395.757,85 530.032,641	9.132
32	395.745,916 530.018,481	33	395.741,861 530.010,217	9.205
35	395.716,095 529.971,665	36	395.713,227 529.967,046	5.437
38	395.704,977 529.954,128	39	395.689,076 529.931,738	27.461
41	395.683,461 529.922,094	42	395.679,362 529.914,875	8.302
44	395.668,782 529.899,623	45	395.656,709 529.889,58	15.704
47	395.634,784 529.884,942	48	395.627,062 529.880,988	8.675
50	395.580,124 529.845,985	51	395.575,162 529.842,756	5.92
53	395.563,129 529.834,239	54	395.556,118 529.829,525	8.449
56	395.529,618 529.813,747	57	395.523,141 529.811,102	6.996
59	395.509,79 529.805,399	60	395.502,758 529.803,021	7.423
62	395.485,01 529.797,249	63	395.480,451 529.795,296	4.96
65	395.453,453 529.785,103	66	395.448,322 529.783,594	5.348
68	395.420,86 529.775,518	69	395.415,484 529.773,937	5.604
71	395.395,338 529.767,99	72	395.387,835 529.765,806	7.814
74	395.366,72 529.764,099	75	395.362,49 529.763,143	4.337
77	395.355,297 529.761,517	78	395.341,88 529.758,483	13.756
80	395.327,588 529.756,653	81	395.320,348 529.755,849	7.284
83	395.303,939 529.758,123	84	395.294,983 529.759,334	9.037
86	395.279,027 529.761,699	87	395.273,752 529.762,536	5.342
89	395.248,353 529.766,604	90	395.241,886 529.767,64	6.549
92	395.227,836 529.769,002	93	395.219,74 529.767,637	8.21
95	395.207,37 529.764,786	96	395.199,933 529.758,634	9.651
98	395.190,882 529.751,984	99	395.186,39 529.749,383	5.191
101	395.175,063 529.742,825	102	395.171,27 529.740,629	4.383
104	395.144,509 529.731,558	105	395.135,891 529.729,958	8.766
107	395.084,919 529.722,282	108	395.072,976 529.720,0	12.159
110	395.060,819 529.721,755	111	395.049,257 529.723,425	11.682
113	395.033,1 529.725,758	114	395.010,314 529.729,005	23.017
116	394.988,169 529.731,496	117	394.979,528 529.732,313	8.68

Punct început	X / Y	Punct sfârşit	X / Y	Lungime segment
21	395.821,983 530.100,412	22	395.811,891 530.082,053	20.95
24	395.804,893 530.069,669	25	395.797,447 530.063,245	9.834
27	395.781,768 530.050,672	28	395.774,952 530.045,128	8.785
30	395.757,85 530.032,641	31	395.748,792 530.022,231	13.799
33	395.741,861 530.010,217	34	395.720,984 529.977,308	38.973
36	395.713,227 529.967,046	37	395.708,528 529.959,476	8.91
39	395.689,076 529.931,738	40	395.685,803 529.926,484	6.191
42	395.679,362 529.914,875	43	395.675,54 529.909,253	6.798
45	395.656,709 529.889,58	46	395.648,7 529.887,613	8.247
48	395.627,062 529.880,988	49	395.598,721 529.859,633	35.486
51	395.575,162 529.842,756	52	395.569,682 529.838,867	6.72
54	395.556,118 529.829,525	55	395.550,529 529.825,792	6.721
57	395.523,141 529.811,102	58	395.518,082 529.808,794	5.561
60	395.502,758 529.803,021	61	395.491,204 529.799,009	12.231
63	395.480,451 529.795,296	64	395.462,746 529.788,825	18.851
66	395.448,322 529.783,594	67	395.441,761 529.781,665	6.839
69	395.415,484 529.773,937	70	395.407,581 529.771,613	8.238
72	395.387,835 529.765,806	73	395.375,124 529.763,711	12.883
75	395.362,49 529.763,143	76	395.358,438 529.762,227	4.155
78	395.341,88 529.758,483	79	395.334,307 529.757,399	7.65
81	395.320,348 529.755,849	82	395.311,529 529.757,071	8.903
84	395.294,983 529.759,334	85	395.288,664 529.760,188	6.377
87	395.273,752 529.762,536	88	395.254,78 529.765,574	19.214
90	395.241,886 529.767,64	91	395.235,588 529.768,352	6.338
93	395.219,74 529.767,637	94	395.212,322 529.767,264	7.427
96	395.199,933 529.758,634	97	395.196,149 529.755,503	4.912
99	395.186,39 529.749,383	100	395.180,295 529.745,854	7.043
102	395.171,27 529.740,629	103	395.167,916 529.738,688	3.875
105	395.135,891 529.729,958	106	395.093,705 529.723,887	42.62
108	395.072,976 529.720,0	109	395.068,99 529.720,575	4.028
111	395.049,257 529.723,425	112	395.040,736 529.724,655	8.61
114	395.010,314 529.729,005	115	395.001,792 529.730,209	8.606
117	394.979,528 529.732,313	118	394.961,306 529.733,136	18.24

Document care conține date cu caracter personal, protejat de prevederile Regulamentului (UE) nr. 679/2016 și Legii 190/2018

Punct început	X / Y	Punct sfârşit	X / Y	Lungime segment
118	394.961,306 529.733,136	119	394.950,25 529.733,884	11.082
121	394.932,376 529.736,142	122	394.920,099 529.741,501	13.396
124	394.892,532 529.760,448	1	394.888,505 529.776,976	17.011

Punct început	X / Y	Punct sfârşit	X / Y	Lungime segment
119	394.950,25 529.733,884	120	394.944,604 529.733,812	5.646
122	394.920,099 529.741,501	123	394.905,257 529.744,622	15.167

Punct început	X / Y	Punct sfârşit	X / Y	Lungime segment
120	394.944,604 529.733,812	121	394.932,376 529.736,142	12.448
123	394.905,257 529.744,622	124	394.892,532 529.760,448	20.308

** Lungimile segmentelor sunt determinate în planul de proiecţie Stereo 70 şi sunt rotunjite la 1 milimetru.
*** Distanţa dintre puncte este formată din segmente cumulate ce sunt mai mici decât valoarea 1 milimetru.

Document care conține date cu caracter personal, protejat de prevederile Regulamentului (UE) nr. 679/2016 și Legii 190/2018

DATE DESPRE IMOBILUL NR. 7117

Oficiul de Cadastru şi Publicitate Imobiliară ALBA
Biroul de Cadastru şi Publicitate Imobiliară Aiud

A. Partea I. Descrierea imobilului

TEREN Extravilan

Adresa: Jud. Alba

Nr. Crt	Nr cadastral Nr. topografic	Suprafaţa* (mp)	Observaţii / Referinţe
A1		4.856	Sector cadastral:49 Teren neimprejmuit; Se identifica cu parte din CF 1173, nr.top. 3141

B. Partea II. Proprietari şi acte

Inscrieri privitoare la dreptul de proprietate şi alte drepturi reale		Referinţe
1 / 01/05/2025		
Act Normativ nr. 7, din 13/03/1996 emis de Parlamentul Romaniei (lege);		
B1	Inscrierea posesiei, drept de PROPRIETATE, dobandit prin Lege, cota actuala 1/1	A1
	1) **NEIDENTIFICAT NEIDENTIFICAT**	
2 / 01/05/2025		
Act Normativ nr. 7, din 13/03/1996 emis de Parlamentul Romaniei (lege);		
B2	Se notează mentiunea de proprietar neidentificat	A1

C. Partea III. SARCINI .

Inscrieri privind dezmembramintele dreptului de proprietate, drepturi reale de garanţie şi sarcini	Referinţe
NU SUNT	

Document care conține date cu caracter personal, protejat de prevederile Regulamentului (UE) nr. 679/2016 și Legii 190/2018

Anexa Nr. 1 La Partea I

Teren

Nr cadastral	Suprafaţa (mp)*	Observaţii / Referinţe
	4.856	Se identifica cu parte din CF 1173, nr.top. 3141

* Suprafaţa este determinată in planul de proiecţie Stereo 70.

DETALII LINIARE IMOBIL

Date referitoare la teren

Crt	Categorie folosință	Intra vilan	Suprafaţa (mp)	Tarla	Parcelă	Nr. topo	Observaţii / Referinţe
1	arabil	NU	4.856	-	-	-	Proprietar neidentificat

Lungime Segmente
1) Valorile lungimilor segmentelor sunt obţinute din proiecţie în plan.

Punct început	X / Y	Punct sfârşit	X / Y	Lungime segment (** (m)
1	394.836,996 530.037,29	2	394.825,445 530.023,499	17.99
2	394.825,445 530.023,499	3	394.841,334 530.005,405	24.08
3	394.841,334 530.005,405	4	394.861,786 529.974,87	36.751
4	394.861,786 529.974,87	5	394.879,962 529.938,27	40.865
5	394.879,962 529.938,27	6	394.910,605 529.868,576	76.133

Document care conține date cu caracter personal, protejat de prevederile Regulamentului (UE) nr. 679/2016 și Legii 190/2018

Punct început	X / Y	Punct sfârşit	X / Y	Lungime segment (** (m)
6	394.910,605 529.868,576	7	394.961,306 529.733,136	144.619
7	394.961,306 529.733,136	8	394.979,528 529.732,313	18.24
8	394.979,528 529.732,313	9	394.911,853 529.898,168	179.131
9	394.911,853 529.898,168	10	394.901,985 529.921,509	25.341
10	394.901,985 529.921,509	11	394.891,214 529.949,426	29.923
11	394.891,214 529.949,426	12	394.871,783 529.989,236	44.299
12	394.871,783 529.989,236	13	394.858,831 530.009,442	24.001
13	394.858,831 530.009,442	1	394.836,996 530.037,29	35.387

** Lungimile segmentelor sunt determinate în planul de proiecţie Stereo 70 şi sunt rotunjite la 1 milimetru.
*** Distanţa dintre puncte este formată din segmente cumulate ce sunt mai mici decât valoarea 1 milimetru.

Document care conține date cu caracter personal, protejat de prevederile Regulamentului (UE) nr. 679/2016 și Legii 190/2018

DATE DESPRE IMOBILUL NR. 7118

Oficiul de Cadastru şi Publicitate Imobiliară ALBA
Biroul de Cadastru şi Publicitate Imobiliară Aiud

A. Partea I. Descrierea imobilului

TEREN Extravilan

Adresa: Jud. Alba

Nr. Crt	Nr cadastral Nr. topografic	Suprafaţa* (mp)	Observaţii / Referinţe
A1		1.405	Sector cadastral:49 Teren neimprejmuit; Se identifica cu parte din CF 691, nr.top. 3145

B. Partea II. Proprietari şi acte

Inscrieri privitoare la dreptul de proprietate şi alte drepturi reale		Referinţe
1 / 01/05/2025		
Act Normativ nr. 7, din 13/03/1996 emis de Parlamentul Romaniei (lege);		
B1	Inscrierea posesiei, drept de PROPRIETATE, dobandit prin Lege, cota actuala 1/1	A1
	1) **NEIDENTIFICAT NEIDENTIFICAT**	
2 / 01/05/2025		
Act Normativ nr. 7, din 13/03/1996 emis de Parlamentul Romaniei (lege);		
B2	Se notează mentiunea de proprietar neidentificat	A1

C. Partea III. SARCINI .

Inscrieri privind dezmembramintele dreptului de proprietate, drepturi reale de garanţie şi sarcini	Referinţe
NU SUNT	

Document care conține date cu caracter personal, protejat de prevederile Regulamentului (UE) nr. 679/2016 și Legii 190/2018

Anexa Nr. 1 La Partea I

Teren

Nr cadastral	Suprafaţa (mp)*	Observaţii / Referinţe
	1.405	Se identifica cu parte din CF 691, nr.top. 3145

* Suprafaţa este determinată in planul de proiecţie Stereo 70.

DETALII LINIARE IMOBIL

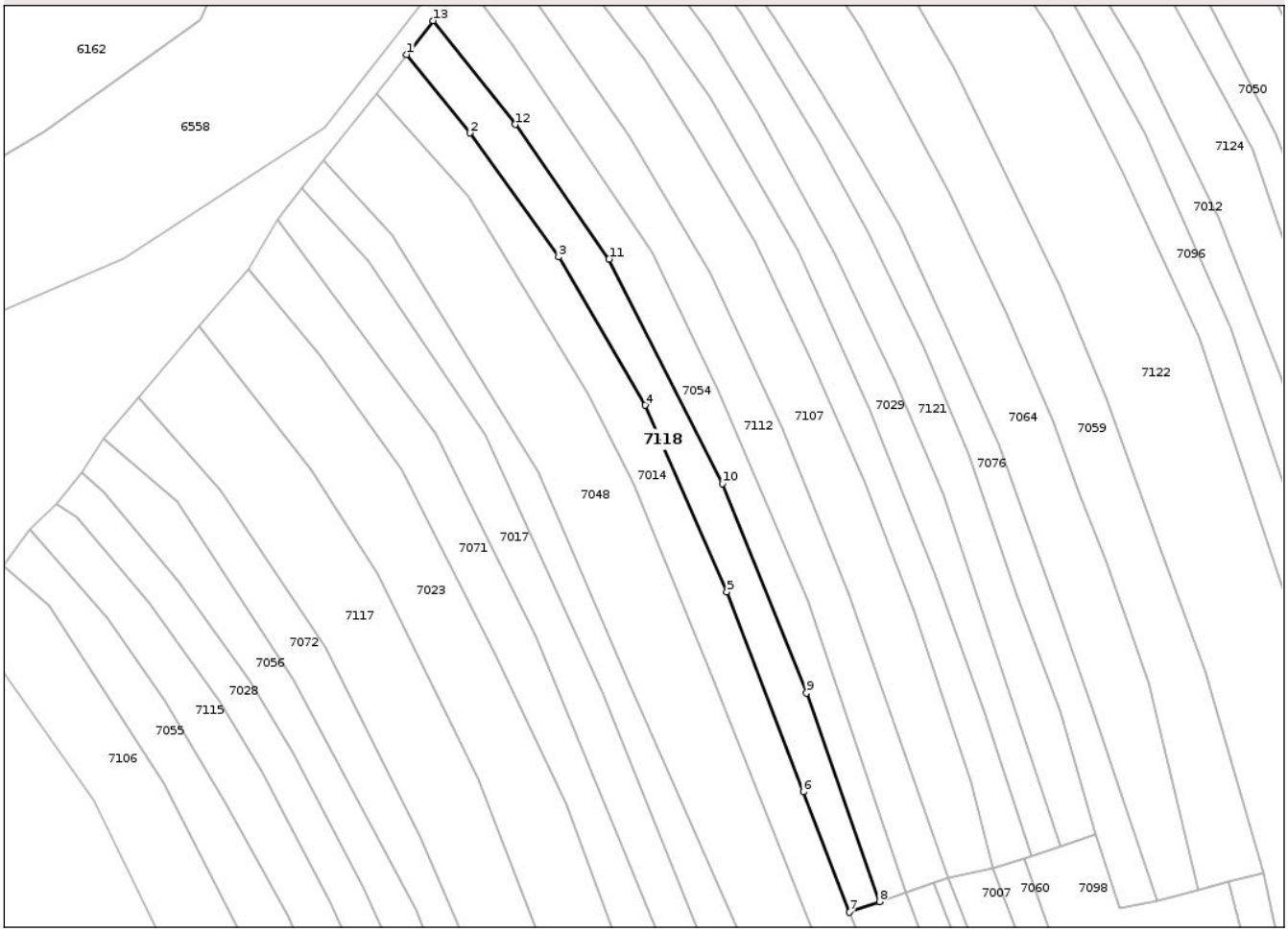

Date referitoare la teren

Crt	Categorie folosință	Intra vilan	Suprafaţa (mp)	Tarla	Parcelă	Nr. topo	Observaţii / Referinţe
1	arabil	NU	1.405	-	-	-	Proprietar neidentificat

Lungime Segmente
1) Valorile lungimilor segmentelor sunt obţinute din proiecţie în plan.

Punct început	X / Y	Punct sfârşit	X / Y	Lungime segment (** (m)
1	394.877,414 530.089,933	2	394.889,629 530.074,708	19.519
2	394.889,629 530.074,708	3	394.906,87 530.050,652	29.596
3	394.906,87 530.050,652	4	394.923,691 530.021,92	33.294
4	394.923,691 530.021,92	5	394.939,527 529.985,699	39.531
5	394.939,527 529.985,699	6	394.954,37 529.946,969	41.478

Document care conține date cu caracter personal, protejat de prevederile Regulamentului (UE) nr. 679/2016 și Legii 190/2018

Punct început	X / Y	Punct sfârşit	X / Y	Lungime segment (** (m)
6	394.954,37 529.946,969	7	394.963,351 529.923,634	25.003
7	394.963,351 529.923,634	8	394.969,142 529.925,701	6.148
8	394.969,142 529.925,701	9	394.954,98 529.966,139	42.846
9	394.954,98 529.966,139	10	394.938,673 530.006,717	43.732
10	394.938,673 530.006,717	11	394.916,658 530.050,273	48.803
11	394.916,658 530.050,273	12	394.898,431 530.076,34	31.808
12	394.898,431 530.076,34	13	394.882,543 530.096,474	25.647
13	394.882,543 530.096,474	1	394.877,414 530.089,933	8.313

** Lungimile segmentelor sunt determinate în planul de proiecţie Stereo 70 şi sunt rotunjite la 1 milimetru.
*** Distanţa dintre puncte este formată din segmente cumulate ce sunt mai mici decât valoarea 1 milimetru.

DATE DESPRE IMOBILUL NR. 7119

Oficiul de Cadastru şi Publicitate Imobiliară ALBA
Biroul de Cadastru şi Publicitate Imobiliară Aiud

A. Partea I. Descrierea imobilului

TEREN Extravilan

Adresa: Jud. Alba

Nr. Crt	Nr cadastral Nr. topografic	Suprafaţa* (mp)	Observaţii / Referinţe
A1		2.425	Sector cadastral:49 Teren neimprejmuit; Se identifica cu parte din CF 1258, nr.top. 3142

B. Partea II. Proprietari şi acte

Inscrieri privitoare la dreptul de proprietate şi alte drepturi reale		Referinţe
1 / 01/05/2025		
Act Normativ nr. 7, din 13/03/1996 emis de Parlamentul Romaniei (lege);		
B1	Inscrierea posesiei, drept de PROPRIETATE, dobandit prin Lege, cota actuala 1/1	A1
	1) **NEIDENTIFICAT NEIDENTIFICAT**	
2 / 01/05/2025		
Act Normativ nr. 7, din 13/03/1996 emis de Parlamentul Romaniei (lege);		
B2	Se notează mentiunea de proprietar neidentificat	A1

C. Partea III. SARCINI .

Inscrieri privind dezmembramintele dreptului de proprietate, drepturi reale de garanţie şi sarcini	Referinţe
NU SUNT	

Document care conține date cu caracter personal, protejat de prevederile Regulamentului (UE) nr. 679/2016 și Legii 190/2018

Anexa Nr. 1 La Partea I

Teren

Nr cadastral	Suprafaţa (mp)*	Observaţii / Referinţe
	2.425	Se identifica cu parte din CF 1258, nr.top. 3142

* Suprafaţa este determinată in planul de proiecţie Stereo 70.

DETALII LINIARE IMOBIL

Date referitoare la teren

Crt	Categorie folosință	Intra vilan	Suprafaţa (mp)	Tarla	Parcelă	Nr. topo	Observaţii / Referinţe
1	arabil	NU	2.425	-	-	-	Proprietar neidentificat

Lungime Segmente
1) Valorile lungimilor segmentelor sunt obţinute din proiecţie în plan.

Punct început	X / Y	Punct sfârşit	X / Y	Lungime segment (** (m)
1	394.988,169 529.731,496	2	395.001,792 529.730,209	13.684
2	395.001,792 529.730,209	3	394.931,204 529.907,069	190.426
3	394.931,204 529.907,069	4	394.922,795 529.905,77	8.509
4	394.922,795 529.905,77	5	394.918,326 529.902,665	5.442
5	394.918,326 529.902,665	1	394.988,169 529.731,496	184.87

Document care conține date cu caracter personal, protejat de prevederile Regulamentului (UE) nr. 679/2016 și Legii 190/2018

** Lungimile segmentelor sunt determinate în planul de proiecţie Stereo 70 şi sunt rotunjite la 1 milimetru.
*** Distanţa dintre puncte este formată din segmente cumulate ce sunt mai mici decât valoarea 1 milimetru.

DATE DESPRE IMOBILUL NR. 7120

Oficiul de Cadastru şi Publicitate Imobiliară ALBA
Biroul de Cadastru şi Publicitate Imobiliară Aiud

A. Partea I. Descrierea imobilului

TEREN Extravilan

Adresa: Jud. Alba

Nr. Crt	Nr cadastral Nr. topografic	Suprafaţa* (mp)	Observaţii / Referinţe
A1		4.623	Sector cadastral:49 Teren neimprejmuit; Se identifica cu parte din CF 151, nr.top. 3143

B. Partea II. Proprietari şi acte

Inscrieri privitoare la dreptul de proprietate şi alte drepturi reale		Referinţe
1 / 01/05/2025		
Act Normativ nr. 7, din 13/03/1996 emis de Parlamentul Romaniei (lege);		
B1	Inscrierea posesiei, drept de PROPRIETATE, dobandit prin Lege, cota actuala 1/1	A1
	1) **NEIDENTIFICAT NEIDENTIFICAT**	
2 / 01/05/2025		
Act Normativ nr. 7, din 13/03/1996 emis de Parlamentul Romaniei (lege);		
B2	Se notează mentiunea de proprietar neidentificat	A1

C. Partea III. SARCINI .

Inscrieri privind dezmembramintele dreptului de proprietate, drepturi reale de garanţie şi sarcini	Referinţe
NU SUNT	

Document care conține date cu caracter personal, protejat de prevederile Regulamentului (UE) nr. 679/2016 și Legii 190/2018

Anexa Nr. 1 La Partea I

Teren

Nr cadastral	Suprafaţa (mp)*	Observaţii / Referinţe
	4.623	Se identifica cu parte din CF 151, nr.top. 3143

* Suprafaţa este determinată in planul de proiecţie Stereo 70.

DETALII LINIARE IMOBIL

Date referitoare la teren

Crt	Categorie folosință	Intra vilan	Suprafaţa (mp)	Tarla	Parcelă	Nr. topo	Observaţii / Referinţe
1	arabil	NU	4.623	-	-	-	Proprietar neidentificat

Lungime Segmente
1) Valorile lungimilor segmentelor sunt obţinute din proiecţie în plan.

Punct început	X / Y	Punct sfârşit	X / Y	Lungime segment (** (m)
1	394.857,121 530.064,054	2	394.869,804 530.049,84	19.05
2	394.869,804 530.049,84	3	394.892,572 530.016,132	40.676
3	394.892,572 530.016,132	4	394.915,434 529.966,286	54.839
4	394.915,434 529.966,286	5	394.937,876 529.910,164	60.442
5	394.937,876 529.910,164	6	395.010,314 529.729,005	195.105

Document care conține date cu caracter personal, protejat de prevederile Regulamentului (UE) nr. 679/2016 și Legii 190/2018

Punct început	X / Y	Punct sfârşit	X / Y	Lungime segment (** (m)
6	395.010,314 529.729,005	7	395.033,1 529.725,758	23.017
7	395.033,1 529.725,758	8	394.993,287 529.822,069	104.216
8	394.993,287 529.822,069	9	394.949,335 529.916,189	103.877
9	394.949,335 529.916,189	10	394.944,332 529.914,252	5.365
10	394.944,332 529.914,252	11	394.920,367 529.968,537	59.339
11	394.920,367 529.968,537	12	394.902,953 530.008,876	43.938
12	394.902,953 530.008,876	13	394.874,546 530.054,824	54.019
13	394.874,546 530.054,824	14	394.861,336 530.069,429	19.693
14	394.861,336 530.069,429	1	394.857,121 530.064,054	6.831

** Lungimile segmentelor sunt determinate în planul de proiecţie Stereo 70 şi sunt rotunjite la 1 milimetru.
*** Distanţa dintre puncte este formată din segmente cumulate ce sunt mai mici decât valoarea 1 milimetru.

DATE DESPRE IMOBILUL NR. 7121

Oficiul de Cadastru şi Publicitate Imobiliară ALBA
Biroul de Cadastru şi Publicitate Imobiliară Aiud

A. Partea I. Descrierea imobilului

TEREN Extravilan

Adresa: Jud. Alba

Nr. Crt	Nr cadastral Nr. topografic	Suprafaţa* (mp)	Observaţii / Referinţe
A1		1.639	Sector cadastral:49 Teren neimprejmuit; Se identifica cu parte din CF 1138, nr.top. 3148

B. Partea II. Proprietari şi acte

Inscrieri privitoare la dreptul de proprietate şi alte drepturi reale		Referinţe
1 / 01/05/2025		
Act Normativ nr. 7, din 13/03/1996 emis de Parlamentul Romaniei (lege);		
B1	Inscrierea posesiei, drept de PROPRIETATE, dobandit prin Lege, cota actuala 1/1	A1
	1) **NEIDENTIFICAT NEIDENTIFICAT**	
2 / 01/05/2025		
Act Normativ nr. 7, din 13/03/1996 emis de Parlamentul Romaniei (lege);		
B2	Se notează mentiunea de proprietar neidentificat	A1

C. Partea III. SARCINI .

Inscrieri privind dezmembramintele dreptului de proprietate, drepturi reale de garanţie şi sarcini	Referinţe
NU SUNT	

Document care conține date cu caracter personal, protejat de prevederile Regulamentului (UE) nr. 679/2016 și Legii 190/2018

Anexa Nr. 1 La Partea I

Teren

Nr cadastral	Suprafaţa (mp)*	Observaţii / Referinţe
	1.639	Se identifica cu parte din CF 1138, nr.top. 3148

* Suprafaţa este determinată in planul de proiecţie Stereo 70.

DETALII LINIARE IMOBIL



Date referitoare la teren

Crt	Categorie folosință	Intra vilan	Suprafaţa (mp)	Tarla	Parcelă	Nr. topo	Observaţii / Referinţe
1	arabil	NU	1.639	-	-	-	Proprietar neidentificat

Lungime Segmente
1) Valorile lungimilor segmentelor sunt obţinute din proiecţie în plan.

Punct început	X / Y	Punct sfârşit	X / Y	Lungime segment (** (m)
1	394.910,082 530.129,996	2	394.919,138 530.117,462	15.464
2	394.919,138 530.117,462	3	394.936,31 530.093,756	29.271
3	394.936,31 530.093,756	4	394.945,754 530.078,341	18.078
4	394.945,754 530.078,341	5	394.960,504 530.051,335	30.772
5	394.960,504 530.051,335	6	394.972,179 530.026,819	27.154

Document care conține date cu caracter personal, protejat de prevederile Regulamentului (UE) nr. 679/2016 și Legii 190/2018

Punct început	X / Y	Punct sfârşit	X / Y	Lungime segment (** (m)
6	394.972,179 530.026,819	7	394.981,467 530.004,582	24.099
7	394.981,467 530.004,582	8	395.004,418 529.936,41	71.932
8	395.004,418 529.936,41	9	395.011,162 529.938,634	7.101
9	395.011,162 529.938,634	10	395.004,387 529.962,382	24.696
10	395.004,387 529.962,382	11	394.995,975 529.985,011	24.142
11	394.995,975 529.985,011	12	394.986,435 530.012,346	28.952
12	394.986,435 530.012,346	13	394.977,808 530.032,975	22.361
13	394.977,808 530.032,975	14	394.967,038 530.055,444	24.916
14	394.967,038 530.055,444	15	394.957,49 530.073,012	19.995
15	394.957,49 530.073,012	16	394.942,379 530.097,873	29.093
16	394.942,379 530.097,873	17	394.915,951 530.134,024	44.781
17	394.915,951 530.134,024	1	394.910,082 530.129,996	7.117

** Lungimile segmentelor sunt determinate în planul de proiecţie Stereo 70 şi sunt rotunjite la 1 milimetru.
*** Distanţa dintre puncte este formată din segmente cumulate ce sunt mai mici decât valoarea 1 milimetru.

Document care conține date cu caracter personal, protejat de prevederile Regulamentului (UE) nr. 679/2016 și Legii 190/2018

DATE DESPRE IMOBILUL NR. 7122

Oficiul de Cadastru şi Publicitate Imobiliară ALBA
Biroul de Cadastru şi Publicitate Imobiliară Aiud

A. Partea I. Descrierea imobilului

TEREN Extravilan

Adresa: Jud. Alba

Nr. Crt	Nr cadastral Nr. topografic	Suprafaţa* (mp)	Observaţii / Referinţe
A1		9.037	Sector cadastral:49 Teren neimprejmuit; Se identifica cu parte din CF 433, nr.top. 3149

B. Partea II. Proprietari şi acte

Inscrieri privitoare la dreptul de proprietate şi alte drepturi reale		Referinţe
1 / 01/05/2025		
Act Normativ nr. 7, din 13/03/1996 emis de Parlamentul Romaniei (lege);		
B1	Inscrierea posesiei, drept de PROPRIETATE, dobandit prin Lege, cota actuala 1/1	A1
	1) **NEIDENTIFICAT NEIDENTIFICAT**	
2 / 01/05/2025		
Act Normativ nr. 7, din 13/03/1996 emis de Parlamentul Romaniei (lege);		
B2	Se notează mentiunea de proprietar neidentificat	A1

C. Partea III. SARCINI .

Inscrieri privind dezmembramintele dreptului de proprietate, drepturi reale de garanţie şi sarcini	Referinţe
NU SUNT	

Document care conține date cu caracter personal, protejat de prevederile Regulamentului (UE) nr. 679/2016 și Legii 190/2018

Anexa Nr. 1 La Partea I

Teren

Nr cadastral	Suprafaţa (mp)*	Observaţii / Referinţe
	9.037	Se identifica cu parte din CF 433, nr.top. 3149

* Suprafaţa este determinată in planul de proiecţie Stereo 70.

DETALII LINIARE IMOBIL

Date referitoare la teren

Crt	Categorie folosință	Intra vilan	Suprafaţa (mp)	Tarla	Parcelă	Nr. topo	Observaţii / Referinţe
1	arabil	NU	9.037	-	-	-	Proprietar neidentificat

Lungime Segmente

1) Valorile lungimilor segmentelor sunt obţinute din proiecţie în plan.

Punct început	X / Y	Punct sfârşit	X / Y	Lungime segment (** (m)
1	395.061,022 529.934,912	2	395.048,271 529.984,218	50.928
3	395.031,22 530.034,985	4	395.016,218 530.067,389	35.708
5	395.002,335 530.094,51	6	394.986,531 530.119,707	29.743
7	394.955,435 530.161,094	8	394.940,456 530.150,841	18.153
9	394.969,143 530.112,696	10	394.983,749 530.087,2	29.384

Punct început	X / Y	Punct sfârşit	X / Y	Lungime segment (** (m)
2	395.048,271 529.984,218	3	395.031,22 530.034,985	53.554
4	395.016,218 530.067,389	5	395.002,335 530.094,51	30.468
6	394.986,531 530.119,707	7	394.955,435 530.161,094	51.767
8	394.940,456 530.150,841	9	394.969,143 530.112,696	47.728
10	394.983,749 530.087,2	11	395.004,047 530.045,151	46.691

Document care conține date cu caracter personal, protejat de prevederile Regulamentului (UE) nr. 679/2016 și Legii 190/2018

Punct început	X / Y	Punct sfârşit	X / Y	Lungime segment (** (m)
11	395.004,047 530.045,151	12	395.013,209 530.023,106	23.873
13	395.023,821 529.993,934	14	395.032,484 529.970,202	25.265
15	395.043,619 529.931,275	16	395.051,746 529.894,591	37.574
17	395.059,457 529.872,548	18	395.070,786 529.844,312	30.424
19	395.085,894 529.818,171	20	395.103,617 529.789,838	33.42
21	395.123,255 529.761,566	22	395.144,509 529.731,558	36.773
23	395.167,916 529.738,688	24	395.133,738 529.781,72	54.954
25	395.108,275 529.817,619	26	395.090,533 529.842,553	30.602
27	395.078,972 529.865,294	28	395.069,466 529.896,514	32.635
29	395.062,551 529.928,997	1	395.061,022 529.934,912	6.109

Punct început	X / Y	Punct sfârşit	X / Y	Lungime segment (** (m)
12	395.013,209 530.023,106	13	395.023,821 529.993,934	31.042
14	395.032,484 529.970,202	15	395.043,619 529.931,275	40.487
16	395.051,746 529.894,591	17	395.059,457 529.872,548	23.353
18	395.070,786 529.844,312	19	395.085,894 529.818,171	30.193
20	395.103,617 529.789,838	21	395.123,255 529.761,566	34.423
22	395.144,509 529.731,558	23	395.167,916 529.738,688	24.468
24	395.133,738 529.781,72	25	395.108,275 529.817,619	44.013
26	395.090,533 529.842,553	27	395.078,972 529.865,294	25.511
28	395.069,466 529.896,514	29	395.062,551 529.928,997	33.211

** Lungimile segmentelor sunt determinate în planul de proiecţie Stereo 70 şi sunt rotunjite la 1 milimetru.
*** Distanţa dintre puncte este formată din segmente cumulate ce sunt mai mici decât valoarea 1 milimetru.

Document care conține date cu caracter personal, protejat de prevederile Regulamentului (UE) nr. 679/2016 și Legii 190/2018

DATE DESPRE IMOBILUL NR. 7123

Oficiul de Cadastru şi Publicitate Imobiliară ALBA
Biroul de Cadastru şi Publicitate Imobiliară Aiud

A. Partea I. Descrierea imobilului

TEREN Extravilan

Adresa: Jud. Alba

Nr. Crt	Nr cadastral Nr. topografic	Suprafaţa* (mp)	Observaţii / Referinţe
A1		696	Sector cadastral:49 Teren neimprejmuit; Se identifica cu parte din CF 172, nr.top. 3146

B. Partea II. Proprietari şi acte

Inscrieri privitoare la dreptul de proprietate şi alte drepturi reale		Referinţe
1 / 01/05/2025		
Act Normativ nr. 7, din 13/03/1996 emis de Parlamentul Romaniei (lege);		
B1	Inscrierea posesiei, drept de PROPRIETATE, dobandit prin Lege, cota actuala 1/1	A1
	1) **NEIDENTIFICAT NEIDENTIFICAT**	
2 / 01/05/2025		
Act Normativ nr. 7, din 13/03/1996 emis de Parlamentul Romaniei (lege);		
B2	Se notează mentiunea de proprietar neidentificat	A1

C. Partea III. SARCINI .

Inscrieri privind dezmembramintele dreptului de proprietate, drepturi reale de garanţie şi sarcini	Referinţe
NU SUNT	

Document care conține date cu caracter personal, protejat de prevederile Regulamentului (UE) nr. 679/2016 și Legii 190/2018

Anexa Nr. 1 La Partea I

Teren

Nr cadastral	Suprafaţa (mp)*	Observaţii / Referinţe
	696	Se identifica cu parte din CF 172, nr.top. 3146

* Suprafaţa este determinată in planul de proiecţie Stereo 70.

DETALII LINIARE IMOBIL

Date referitoare la teren

Crt	Categorie folosință	Intra vilan	Suprafaţa (mp)	Tarla	Parcelă	Nr. topo	Observaţii / Referinţe
1	arabil	NU	696	-	-	-	Proprietar neidentificat

Lungime Segmente
1) Valorile lungimilor segmentelor sunt obţinute din proiecţie în plan.

Punct început	X / Y	Punct sfârşit	X / Y	Lungime segment (** (m)
1	394.979,571 529.929,254	2	395.011,0 529.850,949	84.377
2	395.011,0 529.850,949	3	395.024,146 529.820,908	32.791
3	395.024,146 529.820,908	4	395.042,314 529.778,971	45.703
4	395.042,314 529.778,971	5	395.068,99 529.720,575	64.2
5	395.068,99 529.720,575	6	395.072,976 529.720,0	4.028

Document care conține date cu caracter personal, protejat de prevederile Regulamentului (UE) nr. 679/2016 și Legii 190/2018

Punct început	X / Y	Punct sfârşit	X / Y	Lungime segment (** (m)
6	395.072,976 529.720,0	7	395.044,858 529.781,134	67.291
7	395.044,858 529.781,134	8	395.026,678 529.822,576	45.254
8	395.026,678 529.822,576	9	395.013,17 529.852,834	33.136
9	395.013,17 529.852,834	10	394.982,522 529.930,214	83.228
10	394.982,522 529.930,214	1	394.979,571 529.929,254	3.103

** Lungimile segmentelor sunt determinate în planul de proiecţie Stereo 70 şi sunt rotunjite la 1 milimetru.
*** Distanţa dintre puncte este formată din segmente cumulate ce sunt mai mici decât valoarea 1 milimetru.

Document care conține date cu caracter personal, protejat de prevederile Regulamentului (UE) nr. 679/2016 și Legii 190/2018

DATE DESPRE IMOBILUL NR. 7124

Oficiul de Cadastru şi Publicitate Imobiliară ALBA
Biroul de Cadastru şi Publicitate Imobiliară Aiud

A. Partea I. Descrierea imobilului

TEREN Extravilan

Adresa: Jud. Alba

Nr. Crt	Nr cadastral Nr. topografic	Suprafaţa* (mp)	Observaţii / Referinţe
A1		4.179	Sector cadastral:49 Teren neimprejmuit; Se identifica cu parte din CF 471, 151, nr.top. 3153/1, 3152

B. Partea II. Proprietari şi acte

Inscrieri privitoare la dreptul de proprietate şi alte drepturi reale		Referinţe
1 / 01/05/2025		
Act Normativ nr. 7, din 13/03/1996 emis de Parlamentul Romaniei (lege);		
B1	Inscrierea posesiei, drept de PROPRIETATE, dobandit prin Lege, cota actuala 1/1	A1
	1) **NEIDENTIFICAT NEIDENTIFICAT**	
2 / 01/05/2025		
Act Normativ nr. 7, din 13/03/1996 emis de Parlamentul Romaniei (lege);		
B2	Se notează mentiunea de proprietar neidentificat	A1

C. Partea III. SARCINI .

Inscrieri privind dezmembramintele dreptului de proprietate, drepturi reale de garanţie şi sarcini	Referinţe
NU SUNT	

Document care conține date cu caracter personal, protejat de prevederile Regulamentului (UE) nr. 679/2016 și Legii 190/2018

Anexa Nr. 1 La Partea I

Teren

Nr cadastral	Suprafaţa (mp)*	Observaţii / Referinţe
	4.179	Se identifica cu parte din CF 471, 151, nr.top. 3153/1, 3152

* Suprafaţa este determinată in planul de proiecţie Stereo 70.

DETALII LINIARE IMOBIL

Date referitoare la teren

Crt	Categorie folosință	Intra vilan	Suprafaţa (mp)	Tarla	Parcelă	Nr. topo	Observaţii / Referinţe
1	arabil	NU	4.179	-	-	-	Proprietar neidentificat

Lungime Segmente
1) Valorile lungimilor segmentelor sunt obţinute din proiecţie în plan.

Punct început	X / Y	Punct sfârşit	X / Y	Lungime segment (** (m)
1	395.084,413 529.933,789	2	395.077,127 529.959,574	26.794
3	395.058,672 530.021,143	4	395.041,523 530.071,574	53.268
5	395.021,199 530.109,463	6	395.002,577 530.139,997	35.764
7	394.979,451 530.171,8	8	394.968,174 530.167,487	12.074
9	394.996,283 530.128,865	10	395.019,561 530.089,852	45.43

Punct început	X / Y	Punct sfârşit	X / Y	Lungime segment (** (m)
2	395.077,127 529.959,574	3	395.058,672 530.021,143	64.275
4	395.041,523 530.071,574	5	395.021,199 530.109,463	42.996
6	395.002,577 530.139,997	7	394.979,451 530.171,8	39.322
8	394.968,174 530.167,487	9	394.996,283 530.128,865	47.768
10	395.019,561 530.089,852	11	395.035,083 530.058,209	35.245

Document care conține date cu caracter personal, protejat de prevederile Regulamentului (UE) nr. 679/2016 și Legii 190/2018

Punct început	X / Y	Punct sfârşit	X / Y	Lungime segment (** (m)
11	395.035,083 530.058,209	12	395.046,965 530.027,562	32.87
13	395.060,788 529.980,863	14	395.072,936 529.930,38	51.924
15	395.075,605 529.917,713	16	395.080,225 529.902,05	16.33
17	395.086,005 529.882,804	18	395.092,321 529.867,352	16.693
19	395.101,7 529.850,389	20	395.117,393 529.825,71	29.246
21	395.132,938 529.802,364	22	395.150,365 529.777,94	30.004
23	395.175,063 529.742,825	24	395.180,295 529.745,854	6.045
25	395.147,254 529.793,315	26	395.122,397 529.830,127	44.418
27	395.106,5 529.853,829	28	395.095,539 529.877,876	26.427
29	395.085,833 529.904,974	30	395.080,482 529.922,851	18.661
31	395.077,815 529.931,83	1	395.084,413 529.933,789	6.883

Punct început	X / Y	Punct sfârşit	X / Y	Lungime segment (** (m)
12	395.046,965 530.027,562	13	395.060,788 529.980,863	48.702
14	395.072,936 529.930,38	15	395.075,605 529.917,713	12.946
16	395.080,225 529.902,05	17	395.086,005 529.882,804	20.095
18	395.092,321 529.867,352	19	395.101,7 529.850,389	19.383
20	395.117,393 529.825,71	21	395.132,938 529.802,364	28.047
22	395.150,365 529.777,94	23	395.175,063 529.742,825	42.93
24	395.180,295 529.745,854	25	395.147,254 529.793,315	57.829
26	395.122,397 529.830,127	27	395.106,5 529.853,829	28.54
28	395.095,539 529.877,876	29	395.085,833 529.904,974	28.784
30	395.080,482 529.922,851	31	395.077,815 529.931,83	9.366

** Lungimile segmentelor sunt determinate în planul de proiecţie Stereo 70 şi sunt rotunjite la 1 milimetru.
*** Distanţa dintre puncte este formată din segmente cumulate ce sunt mai mici decât valoarea 1 milimetru.

Document care conține date cu caracter personal, protejat de prevederile Regulamentului (UE) nr. 679/2016 și Legii 190/2018

DATE DESPRE IMOBILUL NR. 7126

Oficiul de Cadastru şi Publicitate Imobiliară ALBA
Biroul de Cadastru şi Publicitate Imobiliară Aiud

A. Partea I. Descrierea imobilului

TEREN Extravilan

Adresa: Jud. Alba

Nr. Crt	Nr cadastral Nr. topografic	Suprafaţa* (mp)	Observaţii / Referinţe
A1		5.479	Sector cadastral:49 Teren neimprejmuit; Se identifica cu parte din CF 471, 156, nr.top. 3153/2, 3154/1

B. Partea II. Proprietari şi acte

Inscrieri privitoare la dreptul de proprietate şi alte drepturi reale		Referinţe
1 / 01/05/2025		
Act Normativ nr. 7, din 13/03/1996 emis de Parlamentul Romaniei (lege);		
B1	Inscrierea posesiei, drept de PROPRIETATE, dobandit prin Lege, cota actuala 1/1	A1
	1) **NEIDENTIFICAT NEIDENTIFICAT**	
2 / 01/05/2025		
Act Normativ nr. 7, din 13/03/1996 emis de Parlamentul Romaniei (lege);		
B2	Se notează mentiunea de proprietar neidentificat	A1

C. Partea III. SARCINI .

Inscrieri privind dezmembramintele dreptului de proprietate, drepturi reale de garanţie şi sarcini	Referinţe
NU SUNT	

Document care conține date cu caracter personal, protejat de prevederile Regulamentului (UE) nr. 679/2016 și Legii 190/2018

Anexa Nr. 1 La Partea I

Teren

Nr cadastral	Suprafaţa (mp)*	Observaţii / Referinţe
	5.479	Se identifica cu parte din CF 471, 156, nr.top. 3153/2, 3154/1

* Suprafaţa este determinată in planul de proiecţie Stereo 70.

DETALII LINIARE IMOBIL

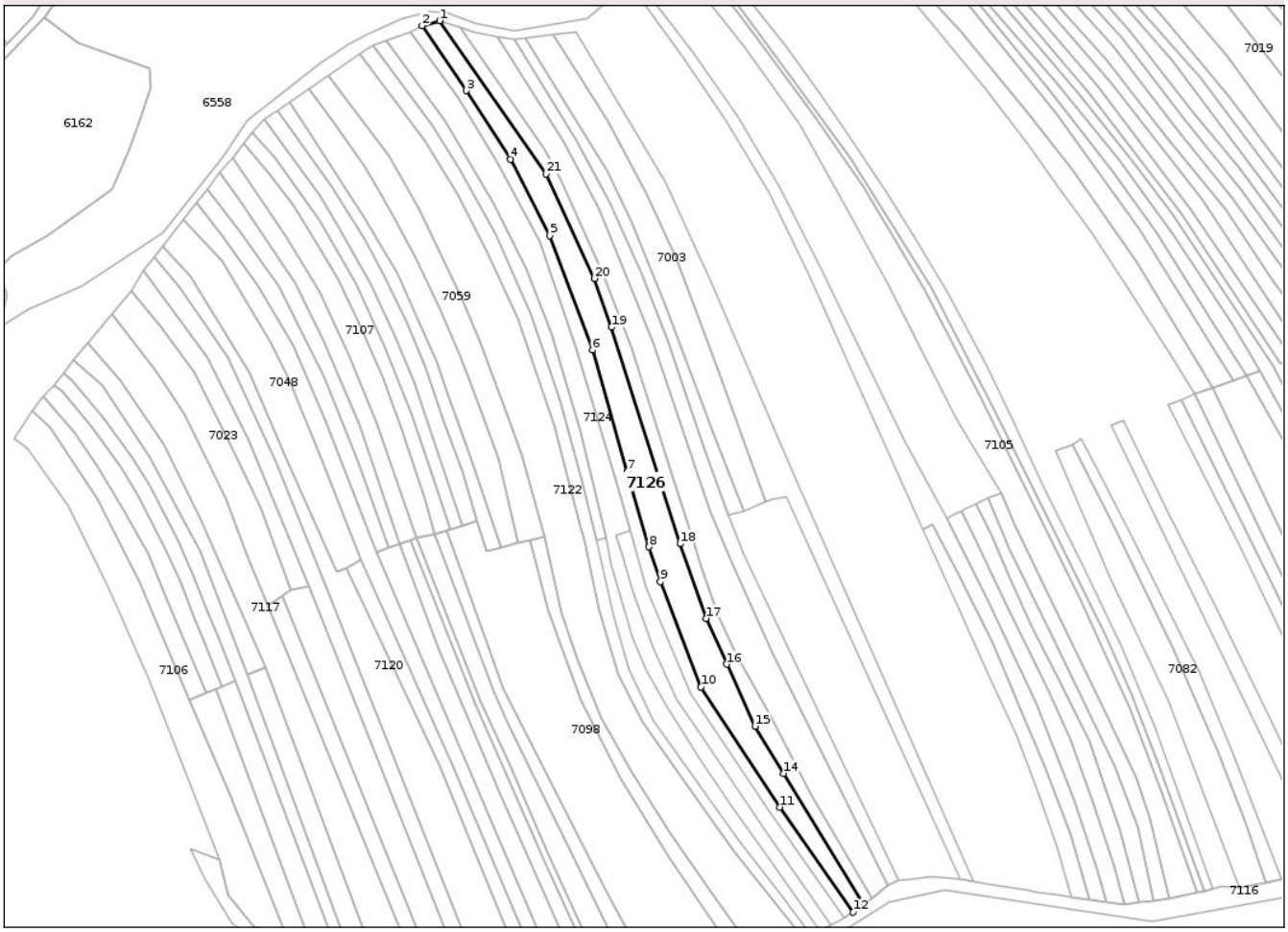

Date referitoare la teren

Crt	Categorie folosință	Intra vilan	Suprafaţa (mp)	Tarla	Parcelă	Nr. topo	Observaţii / Referinţe
1	arabil	NU	5.479	-	-	-	Proprietar neidentificat

Lungime Segmente
1) Valorile lungimilor segmentelor sunt obţinute din proiecţie în plan.

Punct început	X / Y	Punct sfârşit	X / Y	Lungime segment (** (m)
1	394.993,594 530.176,931	2	394.985,157 530.174,601	8.753
3	395.006,243 530.143,641	4	395.027,373 530.110,909	38.96
5	395.046,158 530.074,509	6	395.066,525 530.019,993	58.197
7	395.082,97 529.962,098	8	395.093,5 529.926,176	37.433
9	395.098,912 529.909,55	10	395.118,281 529.859,362	53.796

Punct început	X / Y	Punct sfârşit	X / Y	Lungime segment (** (m)
2	394.985,157 530.174,601	3	395.006,243 530.143,641	37.458
4	395.027,373 530.110,909	5	395.046,158 530.074,509	40.961
6	395.066,525 530.019,993	7	395.082,97 529.962,098	60.185
8	395.093,5 529.926,176	9	395.098,912 529.909,55	17.485
10	395.118,281 529.859,362	11	395.155,827 529.802,025	68.536

Document care conține date cu caracter personal, protejat de prevederile Regulamentului (UE) nr. 679/2016 și Legii 190/2018

Punct început	X / Y	Punct sfârşit	X / Y	Lungime segment (** (m)
11	395.155,827 529.802,025	12	395.190,882 529.751,984	61.098
13	395.196,149 529.755,503	14	395.157,742 529.818,186	73.514
15	395.144,067 529.840,68	16	395.130,57 529.870,219	32.476
17	395.120,747 529.892,002	18	395.108,297 529.927,61	37.721
19	395.075,535 530.030,854	20	395.067,312 530.054,074	24.634
21	395.044,427 530.103,968	1	394.993,594 530.176,931	88.924

Punct început	X / Y	Punct sfârşit	X / Y	Lungime segment (** (m)
12	395.190,882 529.751,984	13	395.196,149 529.755,503	6.334
14	395.157,742 529.818,186	15	395.144,067 529.840,68	26.324
16	395.130,57 529.870,219	17	395.120,747 529.892,002	23.896
18	395.108,297 529.927,61	19	395.075,535 530.030,854	108.317
20	395.067,312 530.054,074	21	395.044,427 530.103,968	54.892

** Lungimile segmentelor sunt determinate în planul de proiecţie Stereo 70 şi sunt rotunjite la 1 milimetru.
*** Distanţa dintre puncte este formată din segmente cumulate ce sunt mai mici decât valoarea 1 milimetru.

Document care conține date cu caracter personal, protejat de prevederile Regulamentului (UE) nr. 679/2016 și Legii 190/2018

DATE DESPRE IMOBILUL NR. 7128

Oficiul de Cadastru şi Publicitate Imobiliară ALBA
Biroul de Cadastru şi Publicitate Imobiliară Aiud

A. Partea I. Descrierea imobilului

TEREN Extravilan

Adresa: Jud. Alba

Nr. Crt	Nr cadastral Nr. topografic	Suprafaţa* (mp)	Observaţii / Referinţe
A1		5.490	Sector cadastral:49 Teren neimprejmuit; Se identifica cu parte din CF 157, nr.top. 3154/2

B. Partea II. Proprietari şi acte

Inscrieri privitoare la dreptul de proprietate şi alte drepturi reale		Referinţe
1 / 01/05/2025		
Act Normativ nr. 7, din 13/03/1996 emis de Parlamentul Romaniei (lege);		
B1	Inscrierea posesiei, drept de PROPRIETATE, dobandit prin Lege, cota actuala 1/1	A1
	1) **NEIDENTIFICAT NEIDENTIFICAT**	
2 / 01/05/2025		
Act Normativ nr. 7, din 13/03/1996 emis de Parlamentul Romaniei (lege);		
B2	Se notează mentiunea de proprietar neidentificat	A1

C. Partea III. SARCINI .

Inscrieri privind dezmembramintele dreptului de proprietate, drepturi reale de garanţie şi sarcini	Referinţe
NU SUNT	

Document care conține date cu caracter personal, protejat de prevederile Regulamentului (UE) nr. 679/2016 și Legii 190/2018

Anexa Nr. 1 La Partea I

Teren

Nr cadastral	Suprafaţa (mp)*	Observaţii / Referinţe
	5.490	Se identifica cu parte din CF 157, nr.top. 3154/2

* Suprafaţa este determinată in planul de proiecţie Stereo 70.

DETALII LINIARE IMOBIL



Date referitoare la teren

Crt	Categorie folosință	Intra vilan	Suprafaţa (mp)	Tarla	Parcelă	Nr. topo	Observaţii / Referinţe
1	arabil	NU	5.490	-	-	-	Proprietar neidentificat

Lungime Segmente

1) Valorile lungimilor segmentelor sunt obţinute din proiecţie în plan.

Punct început	X / Y	Punct sfârşit	X / Y	Lungime segment (** (m)
1	395.199,933 529.758,634	2	395.207,37 529.764,786	9.651
3	395.151,871 529.876,247	4	395.132,413 529.920,154	48.026
5	395.122,57 529.943,327	6	395.095,759 530.023,26	84.31
7	395.069,777 530.087,574	8	395.053,061 530.118,789	35.409
9	395.020,908 530.169,516	10	395.009,652 530.171,705	11.467

Punct început	X / Y	Punct sfârşit	X / Y	Lungime segment (** (m)
2	395.207,37 529.764,786	3	395.151,871 529.876,247	124.513
4	395.132,413 529.920,154	5	395.122,57 529.943,327	25.177
6	395.095,759 530.023,26	7	395.069,777 530.087,574	69.364
8	395.053,061 530.118,789	9	395.020,908 530.169,516	60.058
10	395.009,652 530.171,705	11	395.003,357 530.173,754	6.62

Document care conține date cu caracter personal, protejat de prevederile Regulamentului (UE) nr. 679/2016 și Legii 190/2018

Punct început	X / Y	Punct sfârşit	X / Y	Lungime segment (** (m)
11	395.003,357 530.173,754	12	395.043,518 530.115,439	70.806
13	395.050,324 530.103,177	14	395.071,285 530.056,922	50.783
15	395.085,432 530.021,181	16	395.102,332 529.966,907	56.845
17	395.113,849 529.931,095	18	395.118,822 529.915,962	15.929
19	395.126,773 529.892,982	20	395.135,312 529.874,314	20.529
21	395.151,84 529.844,629	22	395.171,072 529.807,358	41.941

Punct început	X / Y	Punct sfârşit	X / Y	Lungime segment (** (m)
12	395.043,518 530.115,439	13	395.050,324 530.103,177	14.024
14	395.071,285 530.056,922	15	395.085,432 530.021,181	38.439
16	395.102,332 529.966,907	17	395.113,849 529.931,095	37.618
18	395.118,822 529.915,962	19	395.126,773 529.892,982	24.316
20	395.135,312 529.874,314	21	395.151,84 529.844,629	33.976
22	395.171,072 529.807,358	1	395.199,933 529.758,634	56.63

** Lungimile segmentelor sunt determinate în planul de proiecţie Stereo 70 şi sunt rotunjite la 1 milimetru.
*** Distanţa dintre puncte este formată din segmente cumulate ce sunt mai mici decât valoarea 1 milimetru.

Document care conține date cu caracter personal, protejat de prevederile Regulamentului (UE) nr. 679/2016 și Legii 190/2018

DATE DESPRE IMOBILUL NR. 7130

Oficiul de Cadastru şi Publicitate Imobiliară ALBA
Biroul de Cadastru şi Publicitate Imobiliară Aiud

A. Partea I. Descrierea imobilului

TEREN Extravilan

Adresa: Jud. Alba

Nr. Crt	Nr cadastral Nr. topografic	Suprafaţa* (mp)	Observaţii / Referinţe
A1		3.459	Sector cadastral:49 Teren neimprejmuit; Se identifica cu parte din CF 1287, nr.top. 3162

B. Partea II. Proprietari şi acte

Inscrieri privitoare la dreptul de proprietate şi alte drepturi reale		Referinţe
1 / 01/05/2025		
Act Normativ nr. 7, din 13/03/1996 emis de Parlamentul Romaniei (lege);		
B1	Inscrierea posesiei, drept de PROPRIETATE, dobandit prin Lege, cota actuala 1/1	A1
	1) **NEIDENTIFICAT NEIDENTIFICAT**	
2 / 01/05/2025		
Act Normativ nr. 7, din 13/03/1996 emis de Parlamentul Romaniei (lege);		
B2	Se notează mentiunea de proprietar neidentificat	A1

C. Partea III. SARCINI .

Inscrieri privind dezmembramintele dreptului de proprietate, drepturi reale de garanţie şi sarcini	Referinţe
NU SUNT	

Document care conține date cu caracter personal, protejat de prevederile Regulamentului (UE) nr. 679/2016 și Legii 190/2018

Anexa Nr. 1 La Partea I

Teren

Nr cadastral	Suprafaţa (mp)*	Observaţii / Referinţe
	3.459	Se identifica cu parte din CF 1287, nr.top. 3162

* Suprafaţa este determinată in planul de proiecţie Stereo 70.

DETALII LINIARE IMOBIL

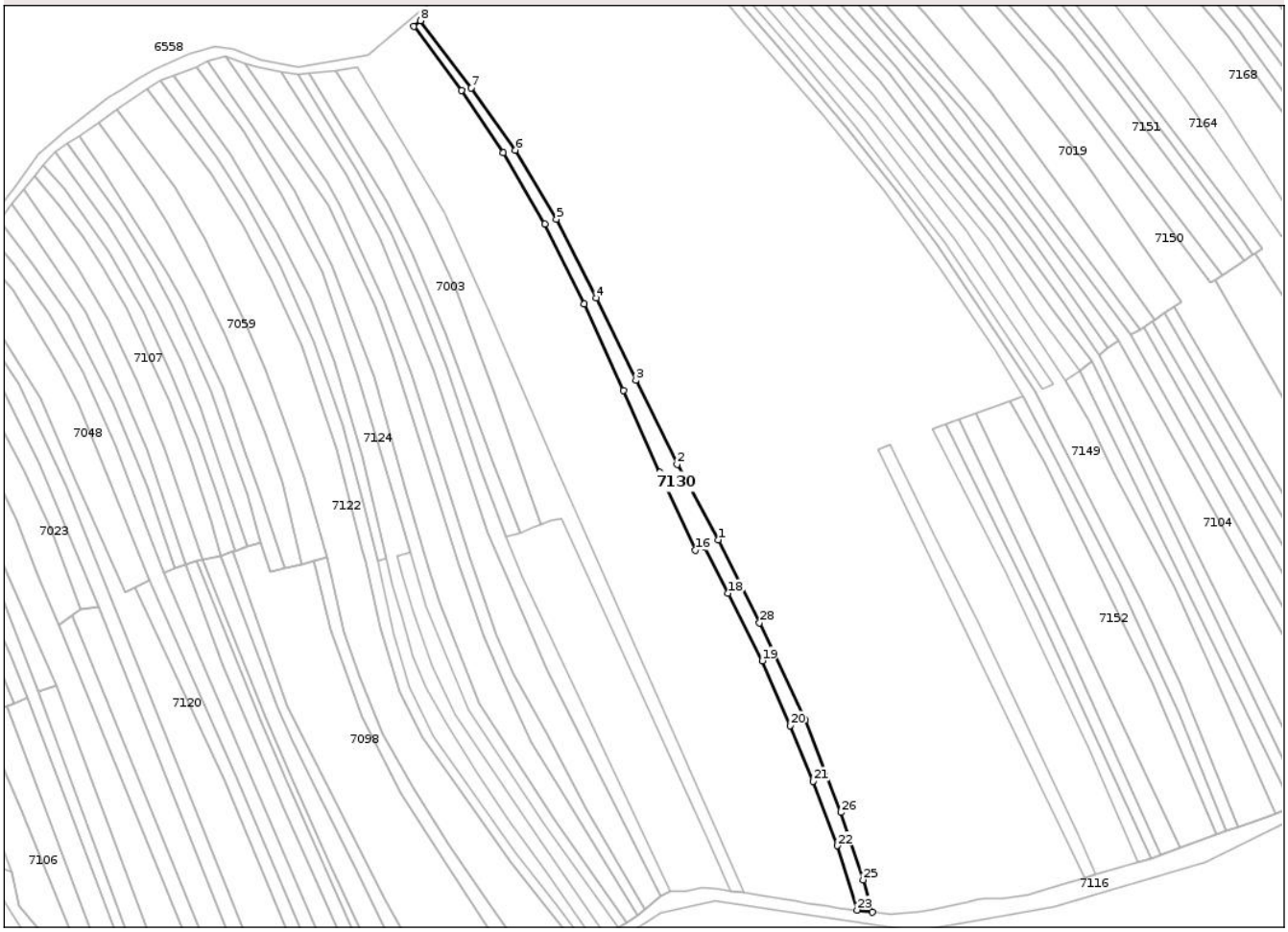

Date referitoare la teren

Crt	Categorie folosință	Intra vilan	Suprafaţa (mp)	Tarla	Parcelă	Nr. topo	Observaţii / Referinţe
1	arabil	NU	3.459	-	-	-	Proprietar neidentificat

Lungime Segmente

1) Valorile lungimilor segmentelor sunt obţinute din proiecţie în plan.

Punct început	X / Y	Punct sfârşit	X / Y	Lungime segment (** (m)
1	395.235,687 529.939,823	2	395.215,58 529.976,845	42.13
3	395.195,387 530.018,048	4	395.175,92 530.058,305	44.716
5	395.156,285 530.096,911	6	395.136,169 530.130,964	39.55
7	395.114,361 530.161,446	8	395.089,483 530.194,474	41.35
9	395.086,152 530.191,631	10	395.109,545 530.160,162	39.211

Punct început	X / Y	Punct sfârşit	X / Y	Lungime segment (** (m)
2	395.215,58 529.976,845	3	395.195,387 530.018,048	45.886
4	395.175,92 530.058,305	5	395.156,285 530.096,911	43.313
6	395.136,169 530.130,964	7	395.114,361 530.161,446	37.48
8	395.089,483 530.194,474	9	395.086,152 530.191,631	4.379
10	395.109,545 530.160,162	11	395.130,177 530.129,72	36.775

Document care conține date cu caracter personal, protejat de prevederile Regulamentului (UE) nr. 679/2016 și Legii 190/2018

Punct început	X / Y	Punct sfârşit	X / Y	Lungime segment (** (m)
11	395.130,177 530.129,72	12	395.150,633 530.094,713	40.546
13	395.169,942 530.055,532	14	395.189,205 530.013,173	46.533
15	395.207,071 529.972,838	16	395.224,395 529.934,635	41.948
17	395.228,879 529.936,584	18	395.240,596 529.913,538	25.854
19	395.257,377 529.880,42	20	395.271,05 529.848,566	34.664
21	395.282,503 529.821,372	22	395.294,361 529.789,719	33.802
23	395.303,939 529.758,123	24	395.311,529 529.757,071	7.663
25	395.306,909 529.772,952	26	395.295,954 529.805,974	34.792
27	395.278,457 529.851,241	28	395.255,983 529.899,047	52.824

Punct început	X / Y	Punct sfârşit	X / Y	Lungime segment (** (m)
12	395.150,633 530.094,713	13	395.169,942 530.055,532	43.681
14	395.189,205 530.013,173	15	395.207,071 529.972,838	44.115
16	395.224,395 529.934,635	17	395.228,879 529.936,584	4.889
18	395.240,596 529.913,538	19	395.257,377 529.880,42	37.126
20	395.271,05 529.848,566	21	395.282,503 529.821,372	29.507
22	395.294,361 529.789,719	23	395.303,939 529.758,123	33.015
24	395.311,529 529.757,071	25	395.306,909 529.772,952	16.54
26	395.295,954 529.805,974	27	395.278,457 529.851,241	48.531
28	395.255,983 529.899,047	1	395.235,687 529.939,823	45.548

** Lungimile segmentelor sunt determinate în planul de proiecţie Stereo 70 şi sunt rotunjite la 1 milimetru.
*** Distanţa dintre puncte este formată din segmente cumulate ce sunt mai mici decât valoarea 1 milimetru.

Document care conține date cu caracter personal, protejat de prevederile Regulamentului (UE) nr. 679/2016 și Legii 190/2018

DATE DESPRE IMOBILUL NR. 7131

Oficiul de Cadastru şi Publicitate Imobiliară ALBA
Biroul de Cadastru şi Publicitate Imobiliară Aiud

A. Partea I. Descrierea imobilului

TEREN Extravilan

Adresa: Jud. Alba

Nr. Crt	Nr cadastral Nr. topografic	Suprafaţa* (mp)	Observaţii / Referinţe
A1		1.412	Sector cadastral:49 Teren neimprejmuit; Se identifica cu parte din CF 1094, nr.top. 3163

B. Partea II. Proprietari şi acte

Inscrieri privitoare la dreptul de proprietate şi alte drepturi reale		Referinţe
1 / 01/05/2025		
Act Normativ nr. 7, din 13/03/1996 emis de Parlamentul Romaniei (lege);		
B1	Inscrierea posesiei, drept de PROPRIETATE, dobandit prin Lege, cota actuala 1/1	A1
	1) **NEIDENTIFICAT NEIDENTIFICAT**	
2 / 01/05/2025		
Act Normativ nr. 7, din 13/03/1996 emis de Parlamentul Romaniei (lege);		
B2	Se notează mentiunea de proprietar neidentificat	A1

C. Partea III. SARCINI .

Inscrieri privind dezmembramintele dreptului de proprietate, drepturi reale de garanţie şi sarcini	Referinţe
NU SUNT	

Document care conține date cu caracter personal, protejat de prevederile Regulamentului (UE) nr. 679/2016 și Legii 190/2018

Anexa Nr. 1 La Partea I

Teren

Nr cadastral	Suprafaţa (mp)*	Observaţii / Referinţe
	1.412	Se identifica cu parte din CF 1094, nr.top. 3163

* Suprafaţa este determinată in planul de proiecţie Stereo 70.

DETALII LINIARE IMOBIL

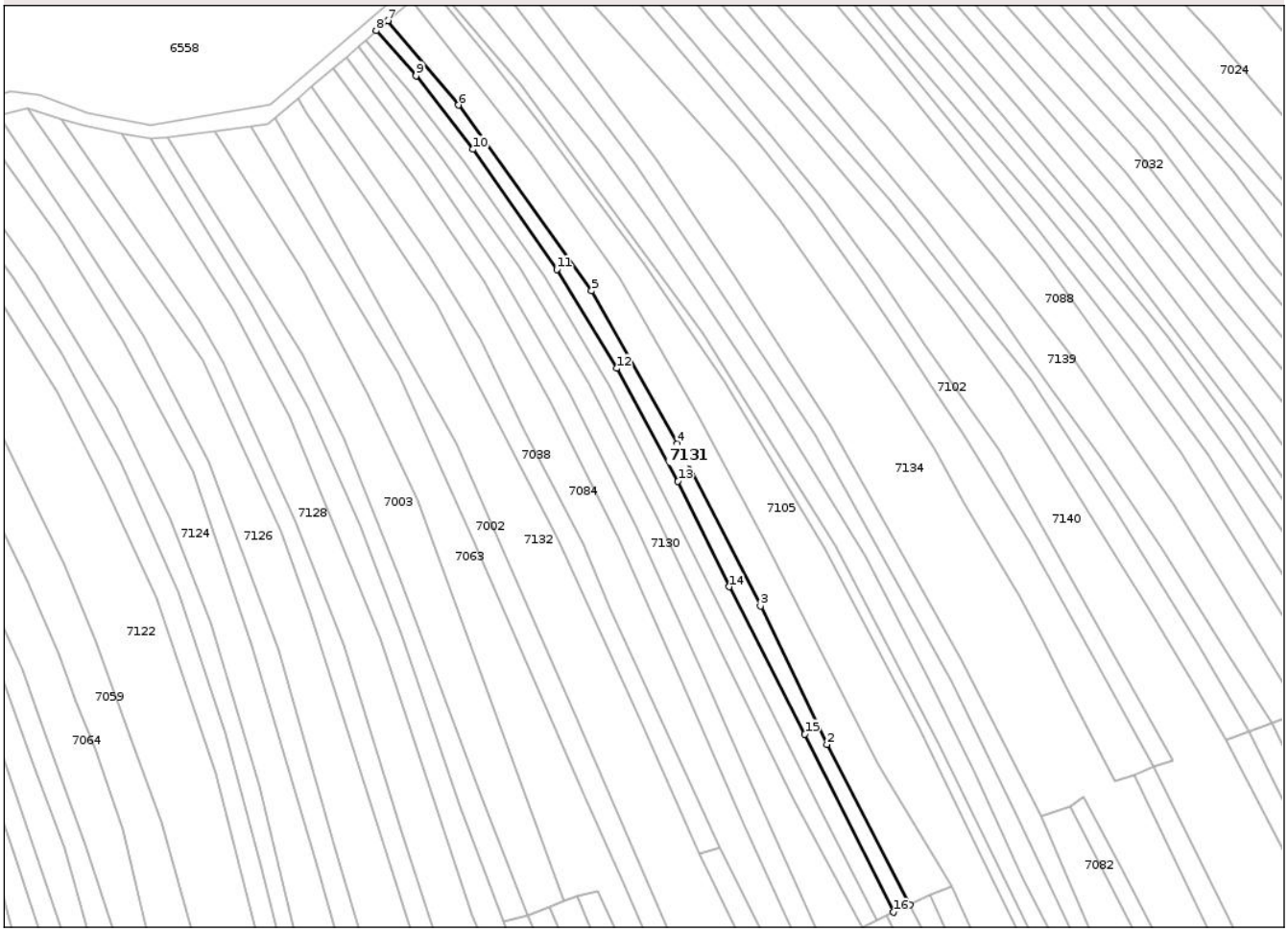

Date referitoare la teren

Crt	Categorie folosință	Intra vilan	Suprafaţa (mp)	Tarla	Parcelă	Nr. topo	Observaţii / Referinţe
1	arabil	NU	1.412	-	-	-	Proprietar neidentificat

Lungime Segmente
1) Valorile lungimilor segmentelor sunt obţinute din proiecţie în plan.

Punct început	X / Y	Punct sfârşit	X / Y	Lungime segment (** (m)
1	395.249,279 529.946,387	2	395.225,23 529.992,711	52.194
2	395.225,23 529.992,711	3	395.206,031 530.032,794	44.444
3	395.206,031 530.032,794	4	395.181,974 530.079,724	52.737
4	395.181,974 530.079,724	5	395.157,117 530.123,944	50.728
5	395.157,117 530.123,944	6	395.118,47 530.177,66	66.174

Document care conține date cu caracter personal, protejat de prevederile Regulamentului (UE) nr. 679/2016 și Legii 190/2018

Punct început	X / Y	Punct sfârşit	X / Y	Lungime segment (** (m)
6	395.118,47 530.177,66	7	395.098,126 530.202,107	31.805
7	395.098,126 530.202,107	8	395.094,747 530.199,199	4.458
8	395.094,747 530.199,199	9	395.106,231 530.186,209	17.339
9	395.106,231 530.186,209	10	395.122,726 530.164,888	26.957
10	395.122,726 530.164,888	11	395.147,022 530.130,168	42.377
11	395.147,022 530.130,168	12	395.164,411 530.101,517	33.515
12	395.164,411 530.101,517	13	395.182,144 530.068,84	37.178
13	395.182,144 530.068,84	14	395.196,928 530.038,316	33.915
14	395.196,928 530.038,316	15	395.218,882 529.995,743	47.901
15	395.218,882 529.995,743	16	395.244,546 529.944,186	57.591
16	395.244,546 529.944,186	1	395.249,279 529.946,387	5.22

** Lungimile segmentelor sunt determinate în planul de proiecţie Stereo 70 şi sunt rotunjite la 1 milimetru.
*** Distanţa dintre puncte este formată din segmente cumulate ce sunt mai mici decât valoarea 1 milimetru.

Document care conține date cu caracter personal, protejat de prevederile Regulamentului (UE) nr. 679/2016 și Legii 190/2018

DATE DESPRE IMOBILUL NR. 7132

Oficiul de Cadastru şi Publicitate Imobiliară ALBA
Biroul de Cadastru şi Publicitate Imobiliară Aiud

A. Partea I. Descrierea imobilului

TEREN Extravilan

Adresa: Jud. Alba

Nr. Crt	Nr cadastral Nr. topografic	Suprafaţa* (mp)	Observaţii / Referinţe
A1		7.383	Sector cadastral:49 Teren neimprejmuit; Se identifica cu parte din CF 155, nr.top. 3158/1, 3158/2

B. Partea II. Proprietari şi acte

Inscrieri privitoare la dreptul de proprietate şi alte drepturi reale		Referinţe
1 / 01/05/2025		
Act Normativ nr. 7, din 13/03/1996 emis de Parlamentul Romaniei (lege);		
B1	Inscrierea posesiei, drept de PROPRIETATE, dobandit prin Lege, cota actuala 1/1	A1
	1) **NEIDENTIFICAT NEIDENTIFICAT**	
2 / 01/05/2025		
Act Normativ nr. 7, din 13/03/1996 emis de Parlamentul Romaniei (lege);		
B2	Se notează mentiunea de proprietar neidentificat	A1

C. Partea III. SARCINI .

Inscrieri privind dezmembramintele dreptului de proprietate, drepturi reale de garanţie şi sarcini	Referinţe
NU SUNT	

Document care conține date cu caracter personal, protejat de prevederile Regulamentului (UE) nr. 679/2016 și Legii 190/2018

Anexa Nr. 1 La Partea I

Teren

Nr cadastral	Suprafaţa (mp)*	Observaţii / Referinţe
	7.383	Se identifica cu parte din CF 155, nr.top. 3158/1, 3158/2

* Suprafaţa este determinată in planul de proiecţie Stereo 70.

DETALII LINIARE IMOBIL

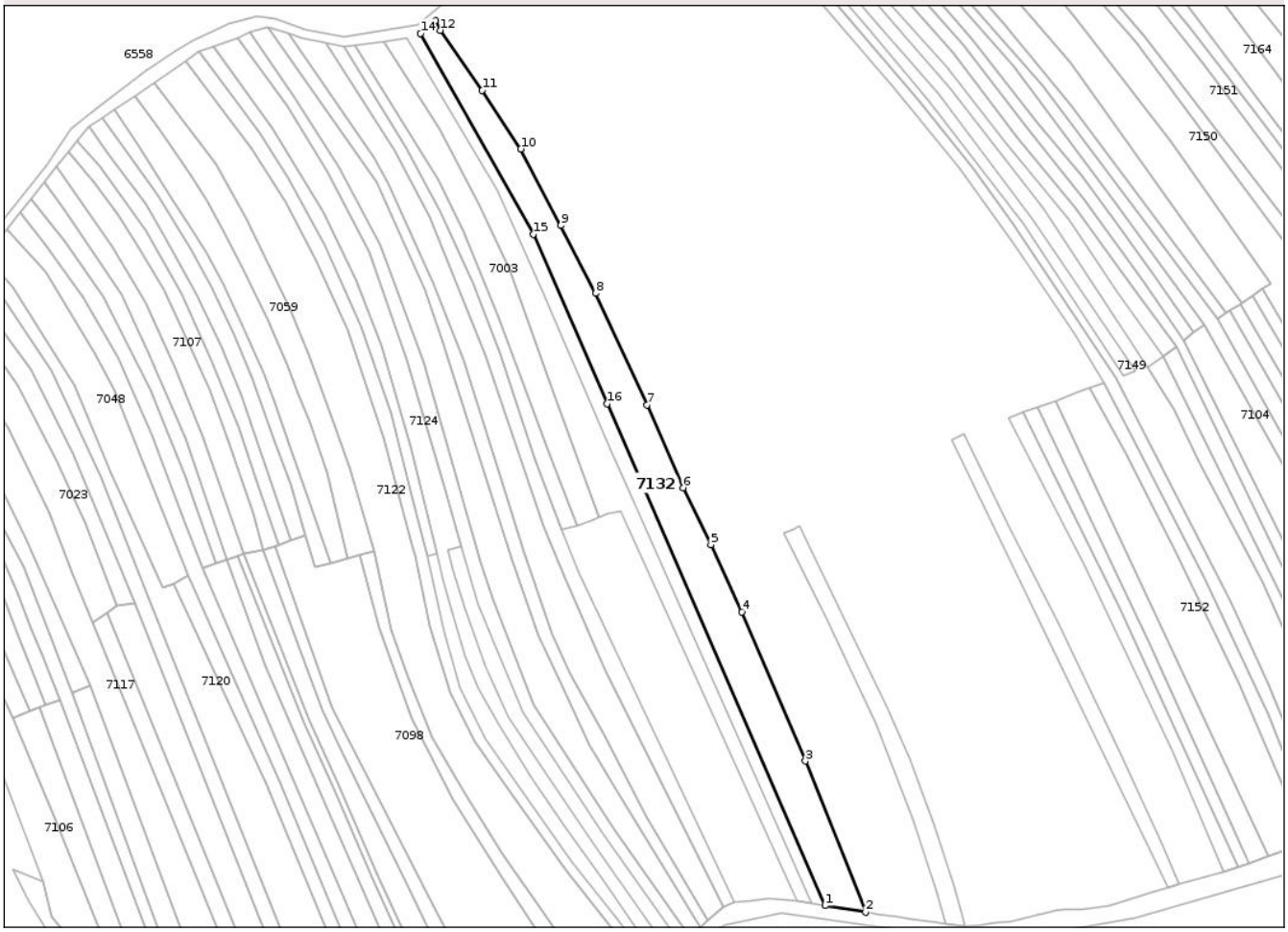

Date referitoare la teren

Crt	Categorie folosință	Intra vilan	Suprafaţa (mp)	Tarla	Parcelă	Nr. topo	Observaţii / Referinţe
1	arabil	NU	7.383	-	-	-	Proprietar neidentificat

Lungime Segmente
1) Valorile lungimilor segmentelor sunt obţinute din proiecţie în plan.

Punct început	X / Y	Punct sfârşit	X / Y	Lungime segment (** (m)
1	395.254,78 529.765,574	2	395.273,752 529.762,536	19.214
2	395.273,752 529.762,536	3	395.245,544 529.833,314	76.193
3	395.245,544 529.833,314	4	395.215,876 529.903,072	75.804
4	395.215,876 529.903,072	5	395.201,237 529.934,534	34.702
5	395.201,237 529.934,534	6	395.188,3 529.961,132	29.577

Document care conține date cu caracter personal, protejat de prevederile Regulamentului (UE) nr. 679/2016 și Legii 190/2018

Punct început	X / Y	Punct sfârşit	X / Y	Lungime segment (** (m)
6	395.188,3 529.961,132	7	395.171,313 529.999,846	42.276
7	395.171,313 529.999,846	8	395.147,292 530.052,128	57.537
8	395.147,292 530.052,128	9	395.131,016 530.083,913	35.71
9	395.131,016 530.083,913	10	395.112,251 530.119,774	40.474
10	395.112,251 530.119,774	11	395.094,221 530.147,09	32.73
11	395.094,221 530.147,09	12	395.074,501 530.175,234	34.365
12	395.074,501 530.175,234	13	395.072,22 530.179,736	5.047
13	395.072,22 530.179,736	14	395.065,283 530.173,814	9.122
14	395.065,283 530.173,814	15	395.118,01 530.079,831	107.763
15	395.118,01 530.079,831	16	395.152,712 530.000,548	86.545
16	395.152,712 530.000,548	1	395.254,78 529.765,574	256.185

** Lungimile segmentelor sunt determinate în planul de proiecţie Stereo 70 şi sunt rotunjite la 1 milimetru.
*** Distanţa dintre puncte este formată din segmente cumulate ce sunt mai mici decât valoarea 1 milimetru.

Document care conține date cu caracter personal, protejat de prevederile Regulamentului (UE) nr. 679/2016 și Legii 190/2018

DATE DESPRE IMOBILUL NR. 7133

Oficiul de Cadastru şi Publicitate Imobiliară ALBA
Biroul de Cadastru şi Publicitate Imobiliară Aiud

A. Partea I. Descrierea imobilului

TEREN Extravilan

Adresa: Jud. Alba

Nr. Crt	Nr cadastral Nr. topografic	Suprafaţa* (mp)	Observaţii / Referinţe
A1		1.398	Sector cadastral:49 Teren neimprejmuit; Se identifica cu parte din CF 4, nr.top. 3156

B. Partea II. Proprietari şi acte

Inscrieri privitoare la dreptul de proprietate şi alte drepturi reale		Referinţe
1 / 01/05/2025		
Act Normativ nr. 7, din 13/03/1996 emis de Parlamentul Romaniei (lege);		
B1	Inscrierea posesiei, drept de PROPRIETATE, dobandit prin Lege, cota actuala 1/1	A1
	1) **NEIDENTIFICAT NEIDENTIFICAT**	
2 / 01/05/2025		
Act Normativ nr. 7, din 13/03/1996 emis de Parlamentul Romaniei (lege);		
B2	Se notează mentiunea de proprietar neidentificat	A1

C. Partea III. SARCINI .

Inscrieri privind dezmembramintele dreptului de proprietate, drepturi reale de garanţie şi sarcini	Referinţe
NU SUNT	

Document care conține date cu caracter personal, protejat de prevederile Regulamentului (UE) nr. 679/2016 și Legii 190/2018

Anexa Nr. 1 La Partea I

Teren

Nr cadastral	Suprafaţa (mp)*	Observaţii / Referinţe
	1.398	Se identifica cu parte din CF 4, nr.top. 3156

* Suprafaţa este determinată in planul de proiecţie Stereo 70.

DETALII LINIARE IMOBIL

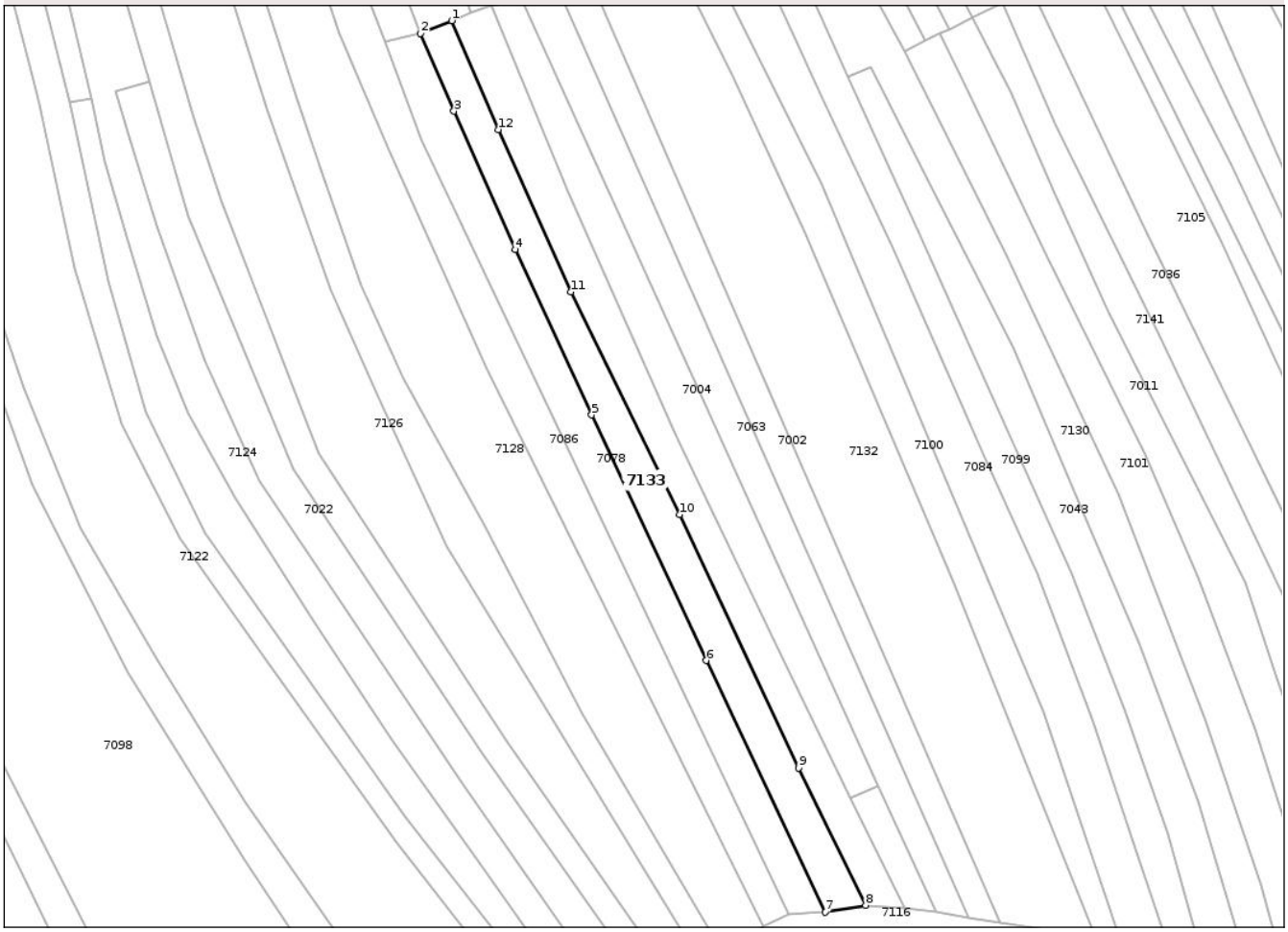

Date referitoare la teren

Crt	Categorie folosință	Intra vilan	Suprafaţa (mp)	Tarla	Parcelă	Nr. topo	Observaţii / Referinţe
1	arabil	NU	1.398	-	-	-	Proprietar neidentificat

Lungime Segmente
1) Valorile lungimilor segmentelor sunt obţinute din proiecţie în plan.

Punct început	X / Y	Punct sfârşit	X / Y	Lungime segment (** (m)
1	395.144,966 529.945,85	2	395.138,74 529.943,292	6.73
2	395.138,74 529.943,292	3	395.145,416 529.927,769	16.898
3	395.145,416 529.927,769	4	395.157,669 529.900,118	30.244
4	395.157,669 529.900,118	5	395.172,991 529.867,058	36.438
5	395.172,991 529.867,058	6	395.195,936 529.817,94	54.213

Document care conține date cu caracter personal, protejat de prevederile Regulamentului (UE) nr. 679/2016 și Legii 190/2018

Punct început	X / Y	Punct sfârşit	X / Y	Lungime segment (** (m)
6	395.195,936 529.817,94	7	395.219,74 529.767,637	55.651
7	395.219,74 529.767,637	8	395.227,836 529.769,002	8.21
8	395.227,836 529.769,002	9	395.214,449 529.796,499	30.582
9	395.214,449 529.796,499	10	395.190,568 529.847,105	55.958
10	395.190,568 529.847,105	11	395.168,892 529.891,63	49.521
11	395.168,892 529.891,63	12	395.154,287 529.924,108	35.611
12	395.154,287 529.924,108	1	395.144,966 529.945,85	23.655

** Lungimile segmentelor sunt determinate în planul de proiecţie Stereo 70 şi sunt rotunjite la 1 milimetru.
*** Distanţa dintre puncte este formată din segmente cumulate ce sunt mai mici decât valoarea 1 milimetru.

Document care conține date cu caracter personal, protejat de prevederile Regulamentului (UE) nr. 679/2016 și Legii 190/2018

DATE DESPRE IMOBILUL NR. 7134

Oficiul de Cadastru şi Publicitate Imobiliară ALBA
Biroul de Cadastru şi Publicitate Imobiliară Aiud

A. Partea I. Descrierea imobilului

TEREN Extravilan

Adresa: Jud. Alba

Nr. Crt	Nr cadastral Nr. topografic	Suprafaţa* (mp)	Observaţii / Referinţe
A1		9.291	Sector cadastral:49 Teren neimprejmuit; Se identifica cu parte din CF 457, 649 nr.top. 3168, 3169

B. Partea II. Proprietari şi acte

Inscrieri privitoare la dreptul de proprietate şi alte drepturi reale		Referinţe
1 / 01/05/2025		
Act Normativ nr. 7, din 13/03/1996 emis de Parlamentul Romaniei (lege);		
B1	Inscrierea posesiei, drept de PROPRIETATE, dobandit prin Lege, cota actuala 1/1	A1
	1) **NEIDENTIFICAT NEIDENTIFICAT**	
2 / 01/05/2025		
Act Normativ nr. 7, din 13/03/1996 emis de Parlamentul Romaniei (lege);		
B2	Se notează mentiunea de proprietar neidentificat	A1

C. Partea III. SARCINI .

Inscrieri privind dezmembramintele dreptului de proprietate, drepturi reale de garanţie şi sarcini	Referinţe
NU SUNT	

Document care conține date cu caracter personal, protejat de prevederile Regulamentului (UE) nr. 679/2016 și Legii 190/2018

Anexa Nr. 1 La Partea I

Teren

Nr cadastral	Suprafaţa (mp)*	Observaţii / Referinţe
	9.291	Se identifica cu parte din CF 457, 649 nr.top. 3168, 3169

* Suprafaţa este determinată in planul de proiecţie Stereo 70.

DETALII LINIARE IMOBIL

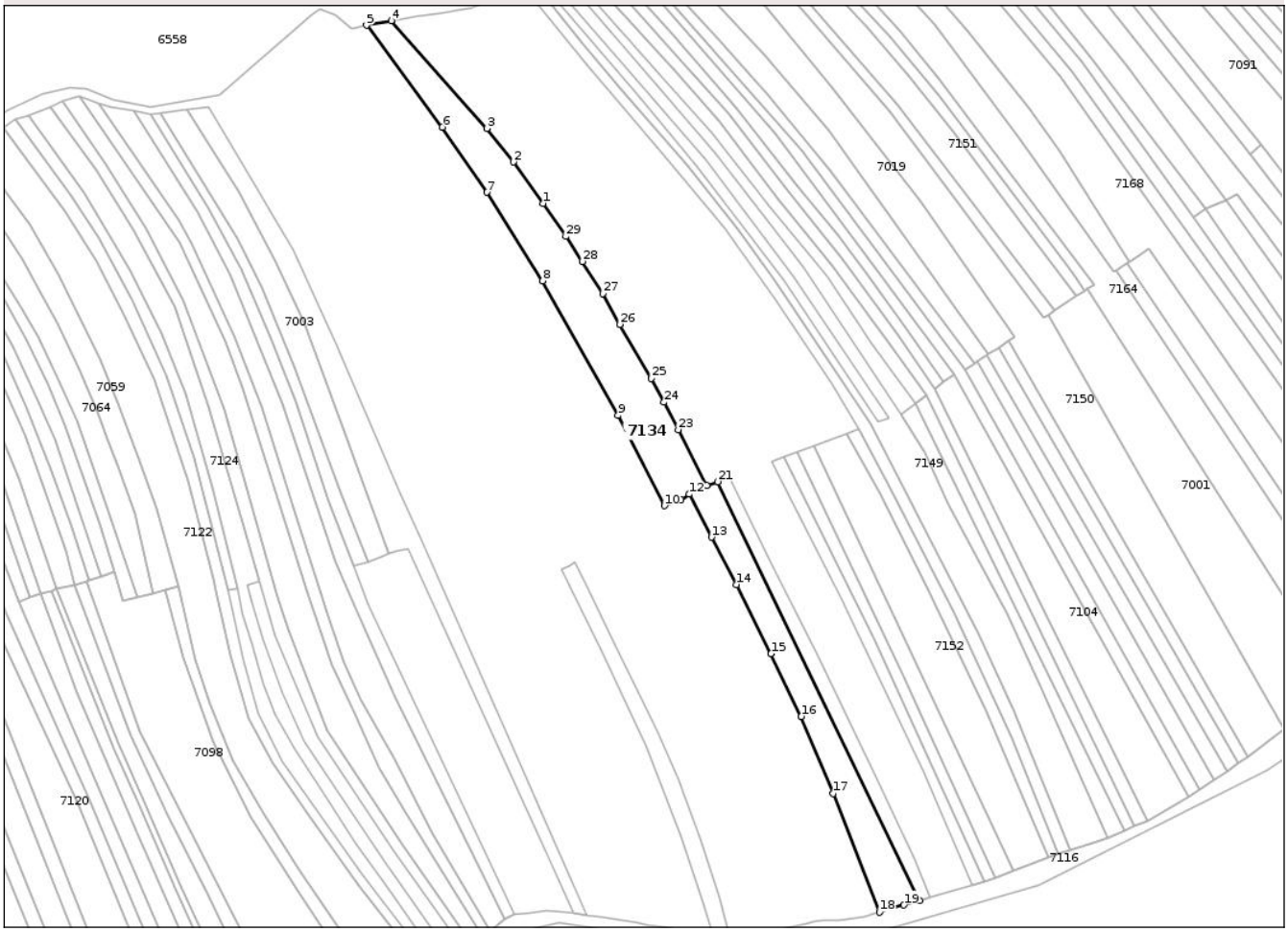

Date referitoare la teren

Crt	Categorie folosință	Intra vilan	Suprafaţa (mp)	Tarla	Parcelă	Nr. topo	Observaţii / Referinţe
1	arabil	NU	9.291	-	-	-	Proprietar neidentificat

Lungime Segmente

1) Valorile lungimilor segmentelor sunt obţinute din proiecţie în plan.

Punct început	X / Y	Punct sfârşit	X / Y	Lungime segment (** (m)
1	395.226,59 530.123,359	2	395.211,611 530.144,086	25.574
3	395.198,345 530.160,936	4	395.150,354 530.214,922	72.233
5	395.137,926 530.212,606	6	395.176,032 530.161,561	63.7
7	395.198,246 530.128,908	8	395.226,359 530.084,579	52.492
9	395.264,093 530.017,078	10	395.287,384 529.971,812	50.907

Punct început	X / Y	Punct sfârşit	X / Y	Lungime segment (** (m)
2	395.211,611 530.144,086	3	395.198,345 530.160,936	21.445
4	395.150,354 530.214,922	5	395.137,926 530.212,606	12.643
6	395.176,032 530.161,561	7	395.198,246 530.128,908	39.493
8	395.226,359 530.084,579	9	395.264,093 530.017,078	77.332
10	395.287,384 529.971,812	11	395.295,775 529.974,705	8.876

Document care conține date cu caracter personal, protejat de prevederile Regulamentului (UE) nr. 679/2016 și Legii 190/2018

Punct început	X / Y	Punct sfârşit	X / Y	Lungime segment (** (m)
11	395.295,775 529.974,705	12	395.299,754 529.977,575	4.906
13	395.311,09 529.956,033	14	395.323,474 529.932,204	26.855
15	395.340,882 529.897,585	16	395.356,128 529.866,12	34.964
17	395.372,056 529.827,444	18	395.395,338 529.767,99	63.85
19	395.407,581 529.771,613	20	395.415,484 529.773,937	8.238
21	395.314,238 529.983,862	22	395.308,635 529.982,033	5.894
23	395.294,332 530.009,855	24	395.287,267 530.023,64	15.49
25	395.280,924 530.035,581	26	395.265,055 530.062,708	31.428
27	395.256,413 530.078,117	28	395.246,333 530.094,27	19.04
29	395.237,986 530.106,802	1	395.226,59 530.123,359	20.099

Punct început	X / Y	Punct sfârşit	X / Y	Lungime segment (** (m)
12	395.299,754 529.977,575	13	395.311,09 529.956,033	24.343
14	395.323,474 529.932,204	15	395.340,882 529.897,585	38.749
16	395.356,128 529.866,12	17	395.372,056 529.827,444	41.827
18	395.395,338 529.767,99	19	395.407,581 529.771,613	12.768
20	395.415,484 529.773,937	21	395.314,238 529.983,862	233.065
22	395.308,635 529.982,033	23	395.294,332 530.009,855	31.283
24	395.287,267 530.023,64	25	395.280,924 530.035,581	13.521
26	395.265,055 530.062,708	27	395.256,413 530.078,117	17.667
28	395.246,333 530.094,27	29	395.237,986 530.106,802	15.057

** Lungimile segmentelor sunt determinate în planul de proiecţie Stereo 70 şi sunt rotunjite la 1 milimetru.
*** Distanţa dintre puncte este formată din segmente cumulate ce sunt mai mici decât valoarea 1 milimetru.

Document care conține date cu caracter personal, protejat de prevederile Regulamentului (UE) nr. 679/2016 și Legii 190/2018

DATE DESPRE IMOBILUL NR. 7135

Oficiul de Cadastru şi Publicitate Imobiliară ALBA
Biroul de Cadastru şi Publicitate Imobiliară Aiud

A. Partea I. Descrierea imobilului

TEREN Extravilan

Adresa: Jud. Alba

Nr. Crt	Nr cadastral Nr. topografic	Suprafaţa* (mp)	Observaţii / Referinţe
A1		1.490	Sector cadastral:49 Teren neimprejmuit; Se identifica cu parte din CF 704, nr.top. 3166a

B. Partea II. Proprietari şi acte

Inscrieri privitoare la dreptul de proprietate şi alte drepturi reale		Referinţe
1 / 01/05/2025		
Act Normativ nr. 7, din 13/03/1996 emis de Parlamentul Romaniei (lege);		
B1	Inscrierea posesiei, drept de PROPRIETATE, dobandit prin Lege, cota actuala 1/1	A1
	1) **NEIDENTIFICAT NEIDENTIFICAT**	
2 / 01/05/2025		
Act Normativ nr. 7, din 13/03/1996 emis de Parlamentul Romaniei (lege);		
B2	Se notează mentiunea de proprietar neidentificat	A1

C. Partea III. SARCINI .

Inscrieri privind dezmembramintele dreptului de proprietate, drepturi reale de garanţie şi sarcini	Referinţe
NU SUNT	

Document care conține date cu caracter personal, protejat de prevederile Regulamentului (UE) nr. 679/2016 și Legii 190/2018

Anexa Nr. 1 La Partea I

Teren

Nr cadastral	Suprafaţa (mp)*	Observaţii / Referinţe
	1.490	Se identifica cu parte din CF 704, nr.top. 3166a

* Suprafaţa este determinată in planul de proiecţie Stereo 70.

DETALII LINIARE IMOBIL

Date referitoare la teren

Crt	Categorie folosință	Intra vilan	Suprafaţa (mp)	Tarla	Parcelă	Nr. topo	Observaţii / Referinţe
1	arabil	NU	1.490	-	-	-	Proprietar neidentificat

Lungime Segmente

1) Valorile lungimilor segmentelor sunt obţinute din proiecţie în plan.

Punct început	X / Y	Punct sfârşit	X / Y	Lungime segment (** (m)
1	395.111,411 530.213,342	2	395.110,234 530.212,191	1.646
3	395.128,228 530.190,476	4	395.142,826 530.171,414	24.01
5	395.172,202 530.131,871	6	395.195,797 530.097,651	41.567
7	395.224,533 530.049,319	8	395.251,873 529.997,531	58.561
9	395.273,759 529.952,635	10	395.298,923 529.901,738	56.778

Punct început	X / Y	Punct sfârşit	X / Y	Lungime segment (** (m)
2	395.110,234 530.212,191	3	395.128,228 530.190,476	28.202
4	395.142,826 530.171,414	5	395.172,202 530.131,871	49.26
6	395.195,797 530.097,651	7	395.224,533 530.049,319	56.229
8	395.251,873 529.997,531	9	395.273,759 529.952,635	49.947
10	395.298,923 529.901,738	11	395.310,878 529.875,956	28.418

Document care conține date cu caracter personal, protejat de prevederile Regulamentului (UE) nr. 679/2016 și Legii 190/2018

Punct început	X / Y	Punct sfârşit	X / Y	Lungime segment (** (m)
11	395.310,878 529.875,956	12	395.322,581 529.849,445	28.98
13	395.338,357 529.808,664	14	395.355,297 529.761,517	50.098
15	395.358,438 529.762,227	16	395.336,752 529.822,79	64.329
17	395.323,817 529.855,235	18	395.311,678 529.883,148	30.439
19	395.288,512 529.929,766	20	395.257,606 529.992,857	70.254
21	395.227,927 530.049,892	22	395.189,51 530.111,73	72.801
23	395.136,498 530.183,773	1	395.111,411 530.213,342	38.777

Punct început	X / Y	Punct sfârşit	X / Y	Lungime segment (** (m)
12	395.322,581 529.849,445	13	395.338,357 529.808,664	43.727
14	395.355,297 529.761,517	15	395.358,438 529.762,227	3.22
16	395.336,752 529.822,79	17	395.323,817 529.855,235	34.928
18	395.311,678 529.883,148	19	395.288,512 529.929,766	52.057
20	395.257,606 529.992,857	21	395.227,927 530.049,892	64.294
22	395.189,51 530.111,73	23	395.136,498 530.183,773	89.445

** Lungimile segmentelor sunt determinate în planul de proiecţie Stereo 70 şi sunt rotunjite la 1 milimetru.
*** Distanţa dintre puncte este formată din segmente cumulate ce sunt mai mici decât valoarea 1 milimetru.

Document care conține date cu caracter personal, protejat de prevederile Regulamentului (UE) nr. 679/2016 și Legii 190/2018

DATE DESPRE IMOBILUL NR. 7139

Oficiul de Cadastru şi Publicitate Imobiliară ALBA
Biroul de Cadastru şi Publicitate Imobiliară Aiud

A. Partea I. Descrierea imobilului

TEREN Extravilan

Adresa: Jud. Alba

Nr. Crt	Nr cadastral Nr. topografic	Suprafaţa* (mp)	Observaţii / Referinţe
A1		2.399	Sector cadastral:49 Teren neimprejmuit; Se identifica cu parte din CF 15, nr.top. 3173

B. Partea II. Proprietari şi acte

Inscrieri privitoare la dreptul de proprietate şi alte drepturi reale		Referinţe
1 / 01/05/2025		
Act Normativ nr. 7, din 13/03/1996 emis de Parlamentul Romaniei (lege);		
B1	Inscrierea posesiei, drept de PROPRIETATE, dobandit prin Lege, cota actuala 1/1	A1
	1) **NEIDENTIFICAT NEIDENTIFICAT**	
2 / 01/05/2025		
Act Normativ nr. 7, din 13/03/1996 emis de Parlamentul Romaniei (lege);		
B2	Se notează mentiunea de proprietar neidentificat	A1

C. Partea III. SARCINI .

Inscrieri privind dezmembramintele dreptului de proprietate, drepturi reale de garanţie şi sarcini	Referinţe
NU SUNT	

Document care conține date cu caracter personal, protejat de prevederile Regulamentului (UE) nr. 679/2016 și Legii 190/2018

Anexa Nr. 1 La Partea I

Teren

Nr cadastral	Suprafaţa (mp)*	Observaţii / Referinţe
	2.399	Se identifica cu parte din CF 15, nr.top. 3173

* Suprafaţa este determinată in planul de proiecţie Stereo 70.

DETALII LINIARE IMOBIL

Date referitoare la teren

Crt	Categorie folosință	Intra vilan	Suprafaţa (mp)	Tarla	Parcelă	Nr. topo	Observaţii / Referinţe
1	arabil	NU	2.399	-	-	-	Proprietar neidentificat

Lungime Segmente
1) Valorile lungimilor segmentelor sunt obţinute din proiecţie în plan.

Punct început	X / Y	Punct sfârşit	X / Y	Lungime segment (** (m)
1	395.190,774 530.221,334	2	395.204,082 530.204,764	21.253
2	395.204,082 530.204,764	3	395.227,189 530.177,2	35.968
3	395.227,189 530.177,2	4	395.253,937 530.144,639	42.138
4	395.253,937 530.144,639	5	395.275,045 530.117,418	34.447
5	395.275,045 530.117,418	6	395.288,869 530.097,734	24.053

Document care conține date cu caracter personal, protejat de prevederile Regulamentului (UE) nr. 679/2016 și Legii 190/2018

Punct început	X / Y	Punct sfârşit	X / Y	Lungime segment (** (m)
6	395.288,869 530.097,734	7	395.304,613 530.075,9	26.918
7	395.304,613 530.075,9	8	395.322,372 530.049,278	32.003
8	395.322,372 530.049,278	9	395.341,612 530.018,466	36.325
9	395.341,612 530.018,466	10	395.354,109 529.998,816	23.288
10	395.354,109 529.998,816	11	395.362,62 530.001,957	9.072
11	395.362,62 530.001,957	12	395.325,986 530.061,846	70.205
12	395.325,986 530.061,846	13	395.295,872 530.105,578	53.097
13	395.295,872 530.105,578	14	395.274,58 530.132,63	34.427
14	395.274,58 530.132,63	15	395.241,782 530.172,33	51.496
15	395.241,782 530.172,33	16	395.216,941 530.199,863	37.082
16	395.216,941 530.199,863	17	395.196,069 530.223,524	31.552
17	395.196,069 530.223,524	1	395.190,774 530.221,334	5.73

** Lungimile segmentelor sunt determinate în planul de proiecţie Stereo 70 şi sunt rotunjite la 1 milimetru.
*** Distanţa dintre puncte este formată din segmente cumulate ce sunt mai mici decât valoarea 1 milimetru.

Document care conține date cu caracter personal, protejat de prevederile Regulamentului (UE) nr. 679/2016 și Legii 190/2018

DATE DESPRE IMOBILUL NR. 7140

Oficiul de Cadastru şi Publicitate Imobiliară ALBA
Biroul de Cadastru şi Publicitate Imobiliară Aiud

A. Partea I. Descrierea imobilului

TEREN Extravilan

Adresa: Jud. Alba

Nr. Crt	Nr cadastral Nr. topografic	Suprafaţa* (mp)	Observaţii / Referinţe
A1		8.579	Sector cadastral:49 Teren neimprejmuit; Se identifica cu parte din CF 305, nr.top. 3171

B. Partea II. Proprietari şi acte

Inscrieri privitoare la dreptul de proprietate şi alte drepturi reale		Referinţe
1 / 01/05/2025		
Act Normativ nr. 7, din 13/03/1996 emis de Parlamentul Romaniei (lege);		
B1	Inscrierea posesiei, drept de PROPRIETATE, dobandit prin Lege, cota actuala 1/1	A1
	1) **NEIDENTIFICAT NEIDENTIFICAT**	
2 / 01/05/2025		
Act Normativ nr. 7, din 13/03/1996 emis de Parlamentul Romaniei (lege);		
B2	Se notează mentiunea de proprietar neidentificat	A1

C. Partea III. SARCINI .

Inscrieri privind dezmembramintele dreptului de proprietate, drepturi reale de garanţie şi sarcini	Referinţe
NU SUNT	

Document care conține date cu caracter personal, protejat de prevederile Regulamentului (UE) nr. 679/2016 și Legii 190/2018

Anexa Nr. 1 La Partea I

Teren

Nr cadastral	Suprafaţa (mp)*	Observaţii / Referinţe
	8.579	Se identifica cu parte din CF 305, nr.top. 3171

* Suprafaţa este determinată in planul de proiecţie Stereo 70.

DETALII LINIARE IMOBIL

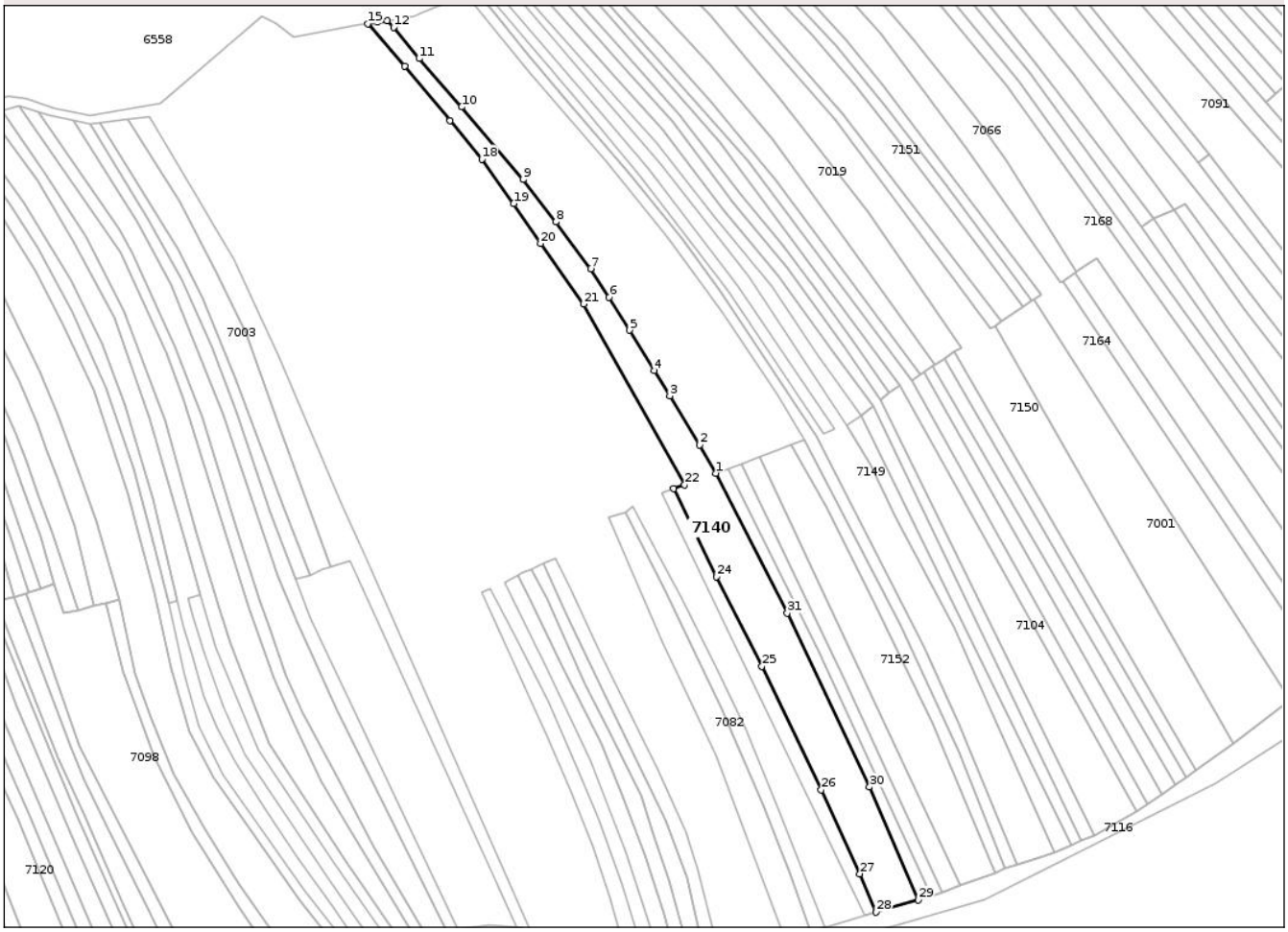

Date referitoare la teren

Crt	Categorie folosință	Intra vilan	Suprafaţa (mp)	Tarla	Parcelă	Nr. topo	Observaţii / Referinţe
1	arabil	NU	8.579	-	-	-	Proprietar neidentificat

Lungime Segmente

1) Valorile lungimilor segmentelor sunt obţinute din proiecţie în plan.

Punct început	X / Y	Punct sfârşit	X / Y	Lungime segment (** (m)
1	395.341,025 529.993,987	2	395.332,93 530.008,036	16.214
3	395.318,064 530.032,501	4	395.310,416 530.044,907	14.573
5	395.297,97 530.065,162	6	395.287,776 530.081,555	19.304
7	395.278,598 530.095,711	8	395.261,396 530.118,986	28.942
9	395.244,914 530.140,057	10	395.214,39 530.176,228	47.329

Punct început	X / Y	Punct sfârşit	X / Y	Lungime segment (** (m)
2	395.332,93 530.008,036	3	395.318,064 530.032,501	28.628
4	395.310,416 530.044,907	5	395.297,97 530.065,162	23.774
6	395.287,776 530.081,555	7	395.278,598 530.095,711	16.871
8	395.261,396 530.118,986	9	395.244,914 530.140,057	26.752
10	395.214,39 530.176,228	11	395.193,171 530.200,297	32.087

Document care conține date cu caracter personal, protejat de prevederile Regulamentului (UE) nr. 679/2016 și Legii 190/2018

Punct început	X / Y	Punct sfârşit	X / Y	Lungime segment (** (m)
11	395.193,171 530.200,297	12	395.180,446 530.215,896	20.131
13	395.177,194 530.219,147	14	395.172,492 530.218,406	4.76
15	395.167,735 530.217,658	16	395.186,001 530.196,657	27.833
17	395.208,69 530.169,526	18	395.224,424 530.150,259	24.875
19	395.240,327 530.128,136	20	395.253,727 530.108,224	24.002
21	395.275,1 530.078,196	22	395.325,432 529.988,232	103.086
23	395.320,054 529.986,247	24	395.341,407 529.942,51	48.671
25	395.363,916 529.897,894	26	395.393,422 529.836,37	68.233
27	395.412,681 529.794,59	28	395.420,86 529.775,518	20.752
29	395.441,761 529.781,665	30	395.417,536 529.837,756	61.098
31	395.376,583 529.924,425	1	395.341,025 529.993,987	78.123

Punct început	X / Y	Punct sfârşit	X / Y	Lungime segment (** (m)
12	395.180,446 530.215,896	13	395.177,194 530.219,147	4.598
14	395.172,492 530.218,406	15	395.167,735 530.217,658	4.815
16	395.186,001 530.196,657	17	395.208,69 530.169,526	35.367
18	395.224,424 530.150,259	19	395.240,327 530.128,136	27.246
20	395.253,727 530.108,224	21	395.275,1 530.078,196	36.858
22	395.325,432 529.988,232	23	395.320,054 529.986,247	5.733
24	395.341,407 529.942,51	25	395.363,916 529.897,894	49.973
26	395.393,422 529.836,37	27	395.412,681 529.794,59	46.005
28	395.420,86 529.775,518	29	395.441,761 529.781,665	21.785
30	395.417,536 529.837,756	31	395.376,583 529.924,425	95.858

** Lungimile segmentelor sunt determinate în planul de proiecţie Stereo 70 şi sunt rotunjite la 1 milimetru.
*** Distanţa dintre puncte este formată din segmente cumulate ce sunt mai mici decât valoarea 1 milimetru.

Document care conține date cu caracter personal, protejat de prevederile Regulamentului (UE) nr. 679/2016 și Legii 190/2018

DATE DESPRE IMOBILUL NR. 7141

Oficiul de Cadastru şi Publicitate Imobiliară ALBA
Biroul de Cadastru şi Publicitate Imobiliară Aiud

A. Partea I. Descrierea imobilului

TEREN Extravilan

Adresa: Jud. Alba

Nr. Crt	Nr cadastral Nr. topografic	Suprafaţa* (mp)	Observaţii / Referinţe
A1		1.405	Sector cadastral:49 Teren neimprejmuit; Se identifica cu parte din CF 1234, nr.top. 3164a, 3164b

B. Partea II. Proprietari şi acte

Inscrieri privitoare la dreptul de proprietate şi alte drepturi reale		Referinţe
1 / 01/05/2025		
Act Normativ nr. 7, din 13/03/1996 emis de Parlamentul Romaniei (lege);		
B1	Inscrierea posesiei, drept de PROPRIETATE, dobandit prin Lege, cota actuala 1/1	A1
	1) **NEIDENTIFICAT NEIDENTIFICAT**	
2 / 01/05/2025		
Act Normativ nr. 7, din 13/03/1996 emis de Parlamentul Romaniei (lege);		
B2	Se notează mentiunea de proprietar neidentificat	A1

C. Partea III. SARCINI .

Inscrieri privind dezmembramintele dreptului de proprietate, drepturi reale de garanţie şi sarcini	Referinţe
NU SUNT	

Document care conține date cu caracter personal, protejat de prevederile Regulamentului (UE) nr. 679/2016 și Legii 190/2018

Anexa Nr. 1 La Partea I

Teren

Nr cadastral	Suprafaţa (mp)*	Observaţii / Referinţe
	1.405	Se identifica cu parte din CF 1234, nr.top. 3164a, 3164b

* Suprafaţa este determinată in planul de proiecţie Stereo 70.

DETALII LINIARE IMOBIL

Date referitoare la teren

Crt	Categorie folosință	Intra vilan	Suprafaţa (mp)	Tarla	Parcelă	Nr. topo	Observaţii / Referinţe
1	arabil	NU	1.405	-	-	-	Proprietar neidentificat

Lungime Segmente
1) Valorile lungimilor segmentelor sunt obţinute din proiecţie în plan.

Punct început	X / Y	Punct sfârşit	X / Y	Lungime segment (** (m)
1	395.255,193 529.949,368	2	395.249,279 529.946,387	6.623
2	395.249,279 529.946,387	3	395.256,869 529.931,453	16.752
3	395.256,869 529.931,453	4	395.265,682 529.911,369	21.932
4	395.265,682 529.911,369	5	395.276,174 529.888,051	25.571
5	395.276,174 529.888,051	6	395.287,303 529.866,051	24.654

Document care conține date cu caracter personal, protejat de prevederile Regulamentului (UE) nr. 679/2016 și Legii 190/2018

Punct început	X / Y	Punct sfârşit	X / Y	Lungime segment (** (m)
6	395.287,303 529.866,051	7	395.303,883 529.833,513	36.519
7	395.303,883 529.833,513	8	395.310,165 529.814,403	20.116
8	395.310,165 529.814,403	9	395.317,972 529.791,526	24.172
9	395.317,972 529.791,526	10	395.327,588 529.756,653	36.175
10	395.327,588 529.756,653	11	395.334,307 529.757,399	6.76
11	395.334,307 529.757,399	12	395.326,665 529.792,667	36.086
12	395.326,665 529.792,667	13	395.315,849 529.821,25	30.561
13	395.315,849 529.821,25	14	395.286,081 529.883,717	69.197
14	395.286,081 529.883,717	15	395.265,891 529.924,921	45.885
15	395.265,891 529.924,921	1	395.255,193 529.949,368	26.686

** Lungimile segmentelor sunt determinate în planul de proiecţie Stereo 70 şi sunt rotunjite la 1 milimetru.
*** Distanţa dintre puncte este formată din segmente cumulate ce sunt mai mici decât valoarea 1 milimetru.

Document care conține date cu caracter personal, protejat de prevederile Regulamentului (UE) nr. 679/2016 și Legii 190/2018

DATE DESPRE IMOBILUL NR. 7143

Oficiul de Cadastru şi Publicitate Imobiliară ALBA
Biroul de Cadastru şi Publicitate Imobiliară Aiud

A. Partea I. Descrierea imobilului

TEREN Extravilan

Adresa: Jud. Alba

Nr. Crt	Nr cadastral Nr. topografic	Suprafaţa* (mp)	Observaţii / Referinţe
A1		1.393	Sector cadastral:49 Teren neimprejmuit; Se identifica cu parte din CF 21, nr.top. 3175

B. Partea II. Proprietari şi acte

Inscrieri privitoare la dreptul de proprietate şi alte drepturi reale		Referinţe
1 / 01/05/2025		
Act Normativ nr. 7, din 13/03/1996 emis de Parlamentul Romaniei (lege);		
B1	Inscrierea posesiei, drept de PROPRIETATE, dobandit prin Lege, cota actuala 1/1	A1
	1) **NEIDENTIFICAT NEIDENTIFICAT**	
2 / 01/05/2025		
Act Normativ nr. 7, din 13/03/1996 emis de Parlamentul Romaniei (lege);		
B2	Se notează mentiunea de proprietar neidentificat	A1

C. Partea III. SARCINI .

Inscrieri privind dezmembramintele dreptului de proprietate, drepturi reale de garanţie şi sarcini	Referinţe
NU SUNT	

Document care conține date cu caracter personal, protejat de prevederile Regulamentului (UE) nr. 679/2016 și Legii 190/2018

Anexa Nr. 1 La Partea I

Teren

Nr cadastral	Suprafaţa (mp)*	Observaţii / Referinţe
	1.393	Se identifica cu parte din CF 21, nr.top. 3175

* Suprafaţa este determinată in planul de proiecţie Stereo 70.

DETALII LINIARE IMOBIL

Date referitoare la teren

Crt	Categorie folosință	Intra vilan	Suprafaţa (mp)	Tarla	Parcelă	Nr. topo	Observaţii / Referinţe
1	arabil	NU	1.393	-	-	-	Proprietar neidentificat

Lungime Segmente
1) Valorile lungimilor segmentelor sunt obţinute din proiecţie în plan.

Punct început	X / Y	Punct sfârşit	X / Y	Lungime segment (** (m)
1	395.213,651 530.230,797	2	395.244,837 530.192,518	49.374
2	395.244,837 530.192,518	3	395.284,124 530.144,578	61.982
3	395.284,124 530.144,578	4	395.314,492 530.105,214	49.716
4	395.314,492 530.105,214	5	395.335,571 530.076,573	35.562
5	395.335,571 530.076,573	6	395.364,536 530.030,082	54.776

Document care conține date cu caracter personal, protejat de prevederile Regulamentului (UE) nr. 679/2016 și Legii 190/2018

Punct început	X / Y	Punct sfârşit	X / Y	Lungime segment (** (m)
6	395.364,536 530.030,082	7	395.378,768 530.007,916	26.342
7	395.378,768 530.007,916	8	395.385,239 530.010,304	6.897
8	395.385,239 530.010,304	9	395.371,725 530.032,62	26.089
9	395.371,725 530.032,62	10	395.343,361 530.075,009	51.004
10	395.343,361 530.075,009	11	395.317,355 530.110,983	44.389
11	395.317,355 530.110,983	12	395.286,811 530.148,272	48.202
12	395.286,811 530.148,272	13	395.248,478 530.193,142	59.015
13	395.248,478 530.193,142	14	395.216,662 530.232,042	50.254
14	395.216,662 530.232,042	1	395.213,651 530.230,797	3.258

** Lungimile segmentelor sunt determinate în planul de proiecţie Stereo 70 şi sunt rotunjite la 1 milimetru.
*** Distanţa dintre puncte este formată din segmente cumulate ce sunt mai mici decât valoarea 1 milimetru.

Document care conține date cu caracter personal, protejat de prevederile Regulamentului (UE) nr. 679/2016 și Legii 190/2018

DATE DESPRE IMOBILUL NR. 7144

Oficiul de Cadastru şi Publicitate Imobiliară ALBA
Biroul de Cadastru şi Publicitate Imobiliară Aiud

A. Partea I. Descrierea imobilului

TEREN Extravilan

Adresa: Jud. Alba

Nr. Crt	Nr cadastral Nr. topografic	Suprafaţa* (mp)	Observaţii / Referinţe
A1		1.665	Sector cadastral:49 Teren neimprejmuit; Se identifica cu parte din CF 1059, nr.top. 3178/2

B. Partea II. Proprietari şi acte

Inscrieri privitoare la dreptul de proprietate şi alte drepturi reale		Referinţe
1 / 01/05/2025		
Act Normativ nr. 7, din 13/03/1996 emis de Parlamentul Romaniei (lege);		
B1	Inscrierea posesiei, drept de PROPRIETATE, dobandit prin Lege, cota actuala 1/1	A1
	1) **NEIDENTIFICAT NEIDENTIFICAT**	
2 / 01/05/2025		
Act Normativ nr. 7, din 13/03/1996 emis de Parlamentul Romaniei (lege);		
B2	Se notează mentiunea de proprietar neidentificat	A1

C. Partea III. SARCINI .

Inscrieri privind dezmembramintele dreptului de proprietate, drepturi reale de garanţie şi sarcini	Referinţe
NU SUNT	

Document care conține date cu caracter personal, protejat de prevederile Regulamentului (UE) nr. 679/2016 și Legii 190/2018

Anexa Nr. 1 La Partea I

Teren

Nr cadastral	Suprafaţa (mp)*	Observaţii / Referinţe
	1.665	Se identifica cu parte din CF 1059, nr.top. 3178/2

* Suprafaţa este determinată in planul de proiecţie Stereo 70.

DETALII LINIARE IMOBIL

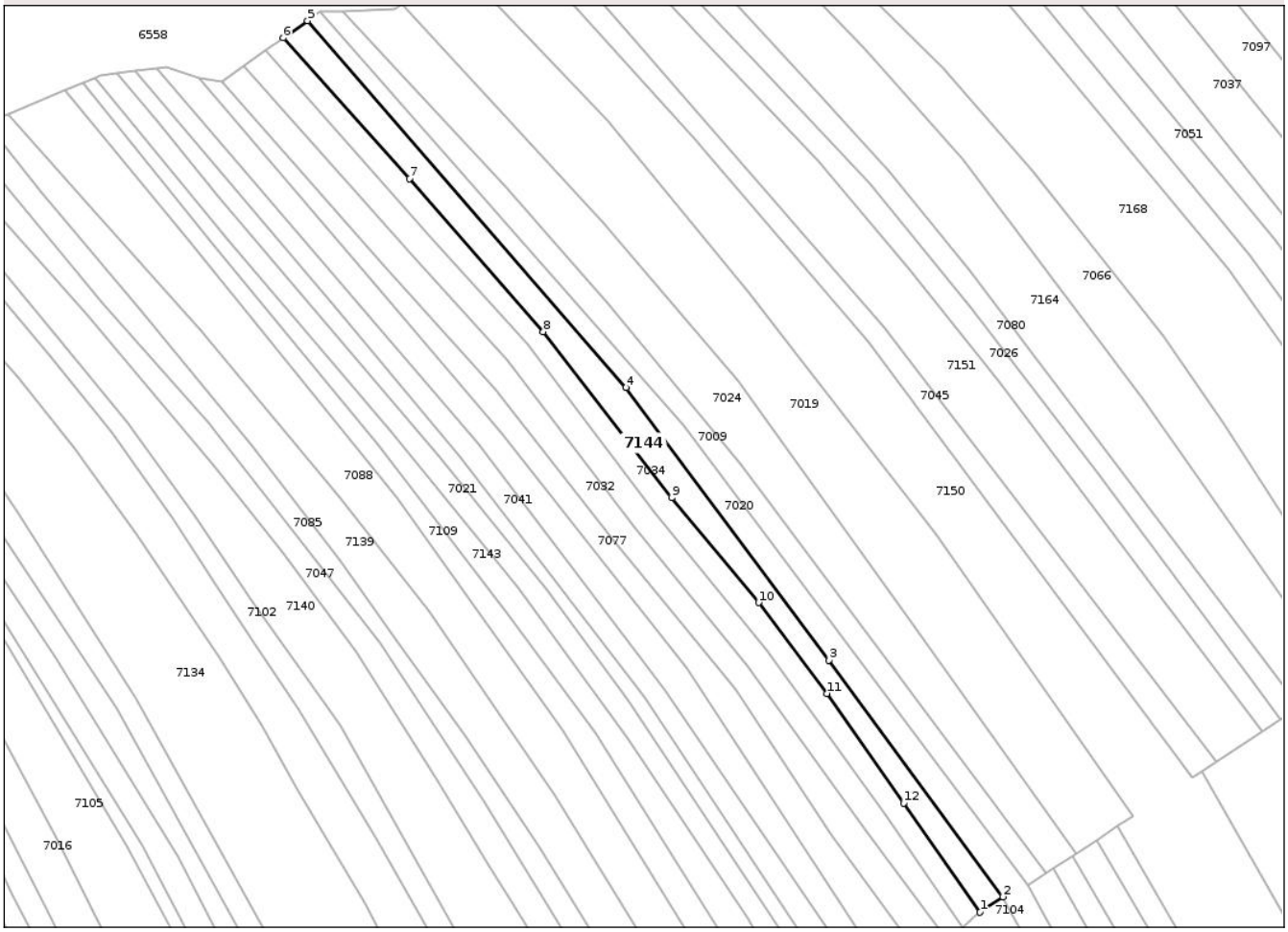

Date referitoare la teren

Crt	Categorie folosință	Intra vilan	Suprafaţa (mp)	Tarla	Parcelă	Nr. topo	Observaţii / Referinţe
1	arabil	NU	1.665	-	-	-	Proprietar neidentificat

Lungime Segmente
1) Valorile lungimilor segmentelor sunt obţinute din proiecţie în plan.

Punct început	X / Y	Punct sfârşit	X / Y	Lungime segment (** (m)
1	395.427,177 530.033,864	2	395.432,616 530.037,548	6.569
2	395.432,616 530.037,548	3	395.391,234 530.093,754	69.797
3	395.391,234 530.093,754	4	395.342,948 530.158,554	80.812
4	395.342,948 530.158,554	5	395.267,159 530.245,687	115.482
5	395.267,159 530.245,687	6	395.261,366 530.241,612	7.083

Document care conține date cu caracter personal, protejat de prevederile Regulamentului (UE) nr. 679/2016 și Legii 190/2018

Punct început	X / Y	Punct sfârşit	X / Y	Lungime segment (** (m)
6	395.261,366 530.241,612	7	395.291,39 530.208,164	44.946
7	395.291,39 530.208,164	8	395.323,238 530.171,775	48.358
8	395.323,238 530.171,775	9	395.353,779 530.132,352	49.869
9	395.353,779 530.132,352	10	395.374,479 530.107,434	32.395
10	395.374,479 530.107,434	11	395.390,683 530.085,846	26.993
11	395.390,683 530.085,846	12	395.408,992 530.059,776	31.857
12	395.408,992 530.059,776	1	395.427,177 530.033,864	31.656

** Lungimile segmentelor sunt determinate în planul de proiecţie Stereo 70 şi sunt rotunjite la 1 milimetru.
*** Distanţa dintre puncte este formată din segmente cumulate ce sunt mai mici decât valoarea 1 milimetru.

Document care conține date cu caracter personal, protejat de prevederile Regulamentului (UE) nr. 679/2016 și Legii 190/2018

DATE DESPRE IMOBILUL NR. 7149

Oficiul de Cadastru şi Publicitate Imobiliară ALBA
Biroul de Cadastru şi Publicitate Imobiliară Aiud

A. Partea I. Descrierea imobilului

TEREN Extravilan

Adresa: Jud. Alba

Nr. Crt	Nr cadastral Nr. topografic	Suprafaţa* (mp)	Observaţii / Referinţe
A1		6.863	Sector cadastral:49 Teren neimprejmuit; Se identifica cu parte din CF 478, nr.top. 3176

B. Partea II. Proprietari şi acte

Inscrieri privitoare la dreptul de proprietate şi alte drepturi reale		Referinţe
1 / 01/05/2025		
Act Normativ nr. 7, din 13/03/1996 emis de Parlamentul Romaniei (lege);		
B1	Inscrierea posesiei, drept de PROPRIETATE, dobandit prin Lege, cota actuala 1/1	A1
	1) **NEIDENTIFICAT NEIDENTIFICAT**	
2 / 01/05/2025		
Act Normativ nr. 7, din 13/03/1996 emis de Parlamentul Romaniei (lege);		
B2	Se notează mentiunea de proprietar neidentificat	A1

C. Partea III. SARCINI .

Inscrieri privind dezmembramintele dreptului de proprietate, drepturi reale de garanţie şi sarcini	Referinţe
NU SUNT	

Document care conține date cu caracter personal, protejat de prevederile Regulamentului (UE) nr. 679/2016 și Legii 190/2018

Anexa Nr. 1 La Partea I

Teren

Nr cadastral	Suprafaţa (mp)*	Observaţii / Referinţe
	6.863	Se identifica cu parte din CF 478, nr.top. 3176

* Suprafaţa este determinată in planul de proiecţie Stereo 70.

DETALII LINIARE IMOBIL

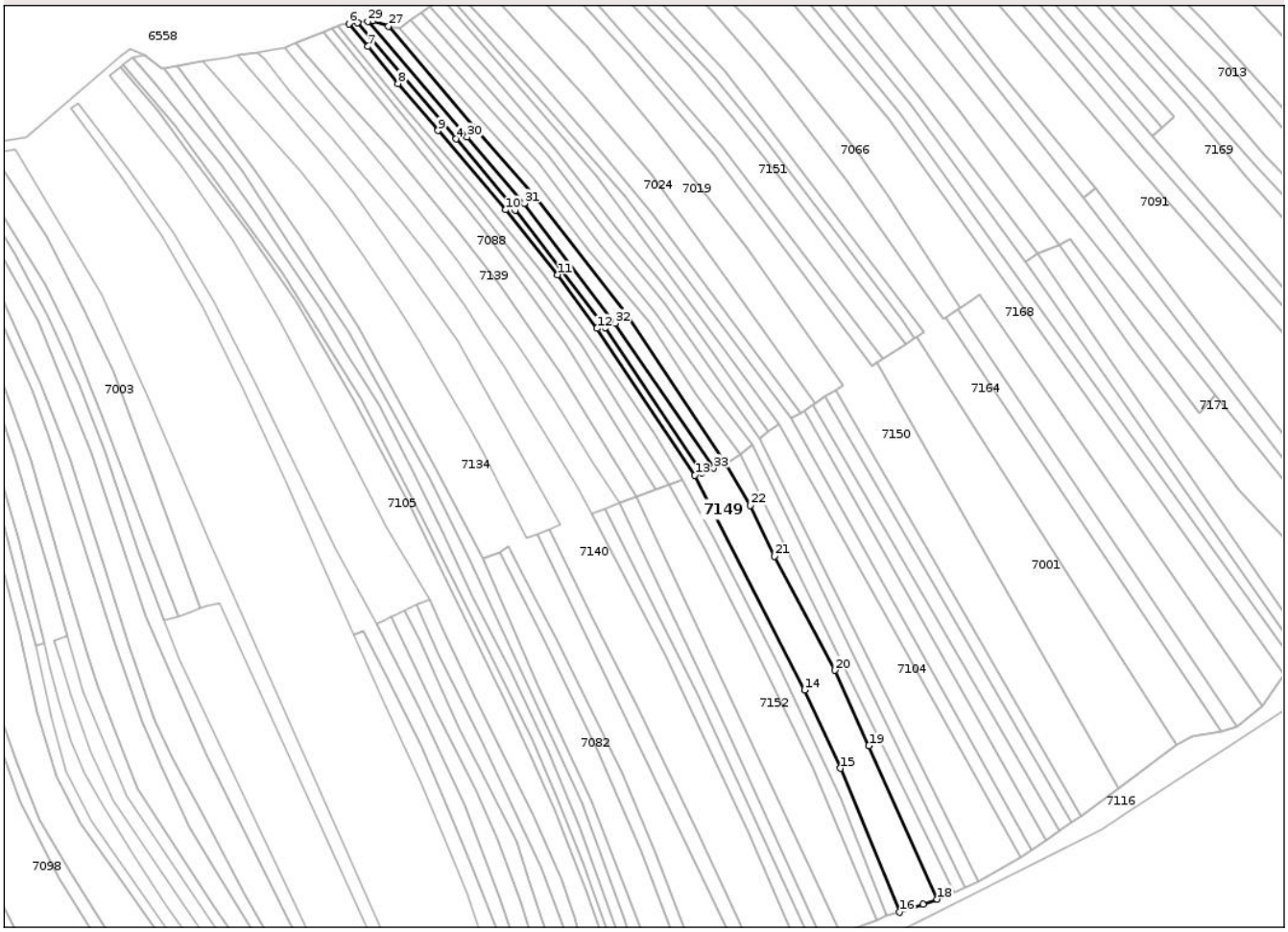

Date referitoare la teren

Crt	Categorie folosință	Intra vilan	Suprafaţa (mp)	Tarla	Parcelă	Nr. topo	Observaţii / Referinţe
1	arabil	NU	6.863	-	-	-	Proprietar neidentificat

Lungime Segmente

1) Valorile lungimilor segmentelor sunt obţinute din proiecţie în plan.

Punct început	X / Y	Punct sfârşit	X / Y	Lungime segment (** (m)
1	395.394,723 530.013,622	2	395.347,324 530.084,792	85.51
3	395.303,444 530.142,157	4	395.274,319 530.176,835	45.286
5	395.226,123 530.233,657	6	395.221,933 530.233,094	4.228
7	395.231,359 530.222,072	8	395.246,044 530.203,906	23.36
9	395.265,562 530.180,984	10	395.298,611 530.142,218	50.941

Punct început	X / Y	Punct sfârşit	X / Y	Lungime segment (** (m)
2	395.347,324 530.084,792	3	395.303,444 530.142,157	72.223
4	395.274,319 530.176,835	5	395.226,123 530.233,657	74.509
6	395.221,933 530.233,094	7	395.231,359 530.222,072	14.503
8	395.246,044 530.203,906	9	395.265,562 530.180,984	30.106
10	395.298,611 530.142,218	11	395.324,071 530.110,463	40.702

Document care conține date cu caracter personal, protejat de prevederile Regulamentului (UE) nr. 679/2016 și Legii 190/2018

Punct început	X / Y	Punct sfârşit	X / Y	Lungime segment (** (m)
11	395.324,071 530.110,463	12	395.343,306 530.084,264	32.502
13	395.391,237 530.012,518	14	395.444,8 529.907,535	117.858
15	395.462,443 529.869,297	16	395.491,204 529.799,009	75.944
17	395.502,758 529.803,021	18	395.509,79 529.805,399	7.423
19	395.476,31 529.880,377	20	395.459,819 529.917,274	40.415
21	395.430,015 529.972,9	22	395.418,405 529.997,83	27.501
23	395.406,089 530.017,804	24	395.357,341 530.091,655	88.489
25	395.313,32 530.147,916	26	395.283,566 530.182,59	45.69
27	395.241,34 530.231,953	28	395.233,61 530.234,663	8.191
29	395.231,191 530.234,338	30	395.279,844 530.177,821	74.574
31	395.307,726 530.145,381	32	395.352,102 530.086,828	73.469
33	395.400,406 530.015,953	1	395.394,723 530.013,622	6.143

Punct început	X / Y	Punct sfârşit	X / Y	Lungime segment (** (m)
12	395.343,306 530.084,264	13	395.391,237 530.012,518	86.283
14	395.444,8 529.907,535	15	395.462,443 529.869,297	42.112
16	395.491,204 529.799,009	17	395.502,758 529.803,021	12.231
18	395.509,79 529.805,399	19	395.476,31 529.880,377	82.113
20	395.459,819 529.917,274	21	395.430,015 529.972,9	63.107
22	395.418,405 529.997,83	23	395.406,089 530.017,804	23.466
24	395.357,341 530.091,655	25	395.313,32 530.147,916	71.437
26	395.283,566 530.182,59	27	395.241,34 530.231,953	64.96
28	395.233,61 530.234,663	29	395.231,191 530.234,338	2.441
30	395.279,844 530.177,821	31	395.307,726 530.145,381	42.776
32	395.352,102 530.086,828	33	395.400,406 530.015,953	85.771

** Lungimile segmentelor sunt determinate în planul de proiecţie Stereo 70 şi sunt rotunjite la 1 milimetru.
*** Distanţa dintre puncte este formată din segmente cumulate ce sunt mai mici decât valoarea 1 milimetru.

Document care conține date cu caracter personal, protejat de prevederile Regulamentului (UE) nr. 679/2016 și Legii 190/2018

DATE DESPRE IMOBILUL NR. 7150

Oficiul de Cadastru şi Publicitate Imobiliară ALBA
Biroul de Cadastru şi Publicitate Imobiliară Aiud

A. Partea I. Descrierea imobilului

TEREN Extravilan

Adresa: Jud. Alba

Nr. Crt	Nr cadastral Nr. topografic	Suprafaţa* (mp)	Observaţii / Referinţe
A1		9.366	Sector cadastral:49 Teren neimprejmuit; Se identifica cu parte din CF 1017 nr.top. 3181

B. Partea II. Proprietari şi acte

Inscrieri privitoare la dreptul de proprietate şi alte drepturi reale		Referinţe
1 / 01/05/2025		
Act Normativ nr. 7, din 13/03/1996 emis de Parlamentul Romaniei (lege);		
B1	Inscrierea posesiei, drept de PROPRIETATE, dobandit prin Lege, cota actuala 1/1	A1
	1) **NEIDENTIFICAT NEIDENTIFICAT**	
2 / 01/05/2025		
Act Normativ nr. 7, din 13/03/1996 emis de Parlamentul Romaniei (lege);		
B2	Se notează mentiunea de proprietar neidentificat	A1

C. Partea III. SARCINI .

Inscrieri privind dezmembramintele dreptului de proprietate, drepturi reale de garanţie şi sarcini	Referinţe
NU SUNT	

Document care conține date cu caracter personal, protejat de prevederile Regulamentului (UE) nr. 679/2016 și Legii 190/2018

Anexa Nr. 1 La Partea I

Teren

Nr cadastral	Suprafaţa (mp)*	Observaţii / Referinţe
	9.366	Se identifica cu parte din CF 1017 nr.top. 3181

* Suprafaţa este determinată in planul de proiecţie Stereo 70.

DETALII LINIARE IMOBIL

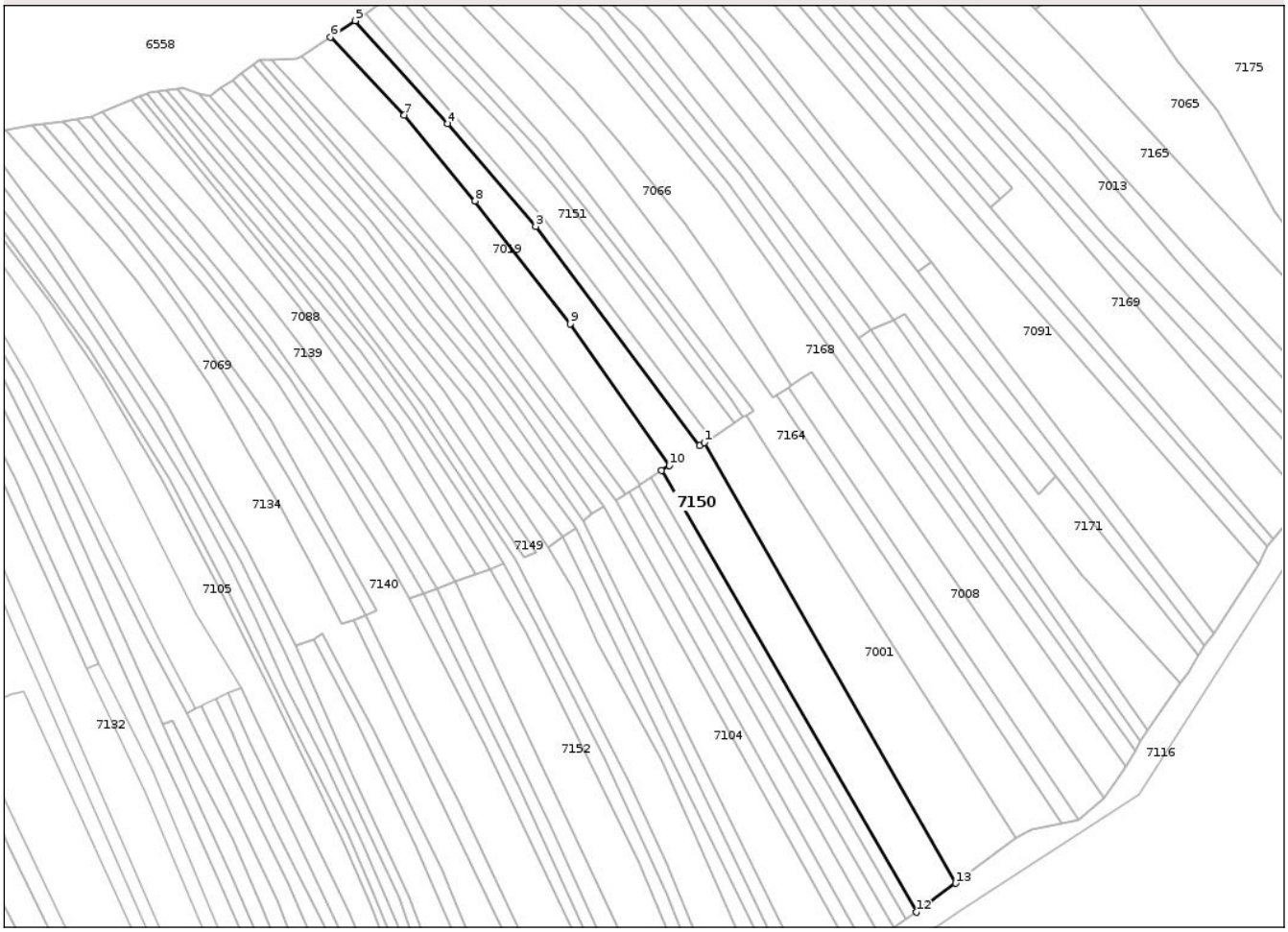

Date referitoare la teren

Crt	Categorie folosință	Intra vilan	Suprafaţa (mp)	Tarla	Parcelă	Nr. topo	Observaţii / Referinţe
1	arabil	NU	9.366	-	-	-	Proprietar neidentificat

Lungime Segmente
1) Valorile lungimilor segmentelor sunt obţinute din proiecţie în plan.

Punct început	X / Y	Punct sfârşit	X / Y	Lungime segment (** (m)
1	395.480,022 530.067,437	2	395.477,77 530.065,96	2.692
2	395.477,77 530.065,96	3	395.400,496 530.169,45	129.156
3	395.400,496 530.169,45	4	395.358,868 530.217,909	63.884
4	395.358,868 530.217,909	5	395.315,277 530.266,456	65.245
5	395.315,277 530.266,456	6	395.303,583 530.258,759	13.999

Document care conține date cu caracter personal, protejat de prevederile Regulamentului (UE) nr. 679/2016 și Legii 190/2018

Punct început	X / Y	Punct sfârşit	X / Y	Lungime segment (** (m)
6	395.303,583 530.258,759	7	395.338,457 530.221,95	50.705
7	395.338,457 530.221,95	8	395.371,823 530.181,402	52.512
8	395.371,823 530.181,402	9	395.416,747 530.123,535	73.258
9	395.416,747 530.123,535	10	395.463,479 530.056,59	81.643
10	395.463,479 530.056,59	11	395.459,934 530.054,265	4.24
11	395.459,934 530.054,265	12	395.580,124 529.845,985	240.471
12	395.580,124 529.845,985	13	395.598,721 529.859,633	23.067
13	395.598,721 529.859,633	1	395.480,022 530.067,437	239.316

** Lungimile segmentelor sunt determinate în planul de proiecţie Stereo 70 şi sunt rotunjite la 1 milimetru.
*** Distanţa dintre puncte este formată din segmente cumulate ce sunt mai mici decât valoarea 1 milimetru.

DATE DESPRE IMOBILUL NR. 7151

Oficiul de Cadastru şi Publicitate Imobiliară ALBA
Biroul de Cadastru şi Publicitate Imobiliară Aiud

A. Partea I. Descrierea imobilului

TEREN Extravilan

Adresa: Jud. Alba

Nr. Crt	Nr cadastral Nr. topografic	Suprafaţa* (mp)	Observaţii / Referinţe
A1		3.392	Sector cadastral:49 Teren neimprejmuit; Se identifica cu parte din CF 163 nr.top. 3182

B. Partea II. Proprietari şi acte

Inscrieri privitoare la dreptul de proprietate şi alte drepturi reale		Referinţe
1 / 01/05/2025		
Act Normativ nr. 7, din 13/03/1996 emis de Parlamentul Romaniei (lege);		
B1	Inscrierea posesiei, drept de PROPRIETATE, dobandit prin Lege, cota actuala 1/1	A1
	1) **NEIDENTIFICAT NEIDENTIFICAT**	
2 / 01/05/2025		
Act Normativ nr. 7, din 13/03/1996 emis de Parlamentul Romaniei (lege);		
B2	Se notează mentiunea de proprietar neidentificat	A1

C. Partea III. SARCINI .

Inscrieri privind dezmembramintele dreptului de proprietate, drepturi reale de garanţie şi sarcini	Referinţe
NU SUNT	

Document care conține date cu caracter personal, protejat de prevederile Regulamentului (UE) nr. 679/2016 și Legii 190/2018

Anexa Nr. 1 La Partea I

Teren

Nr cadastral	Suprafaţa (mp)*	Observaţii / Referinţe
	3.392	Se identifica cu parte din CF 163 nr.top. 3182

* Suprafaţa este determinată in planul de proiecţie Stereo 70.

DETALII LINIARE IMOBIL

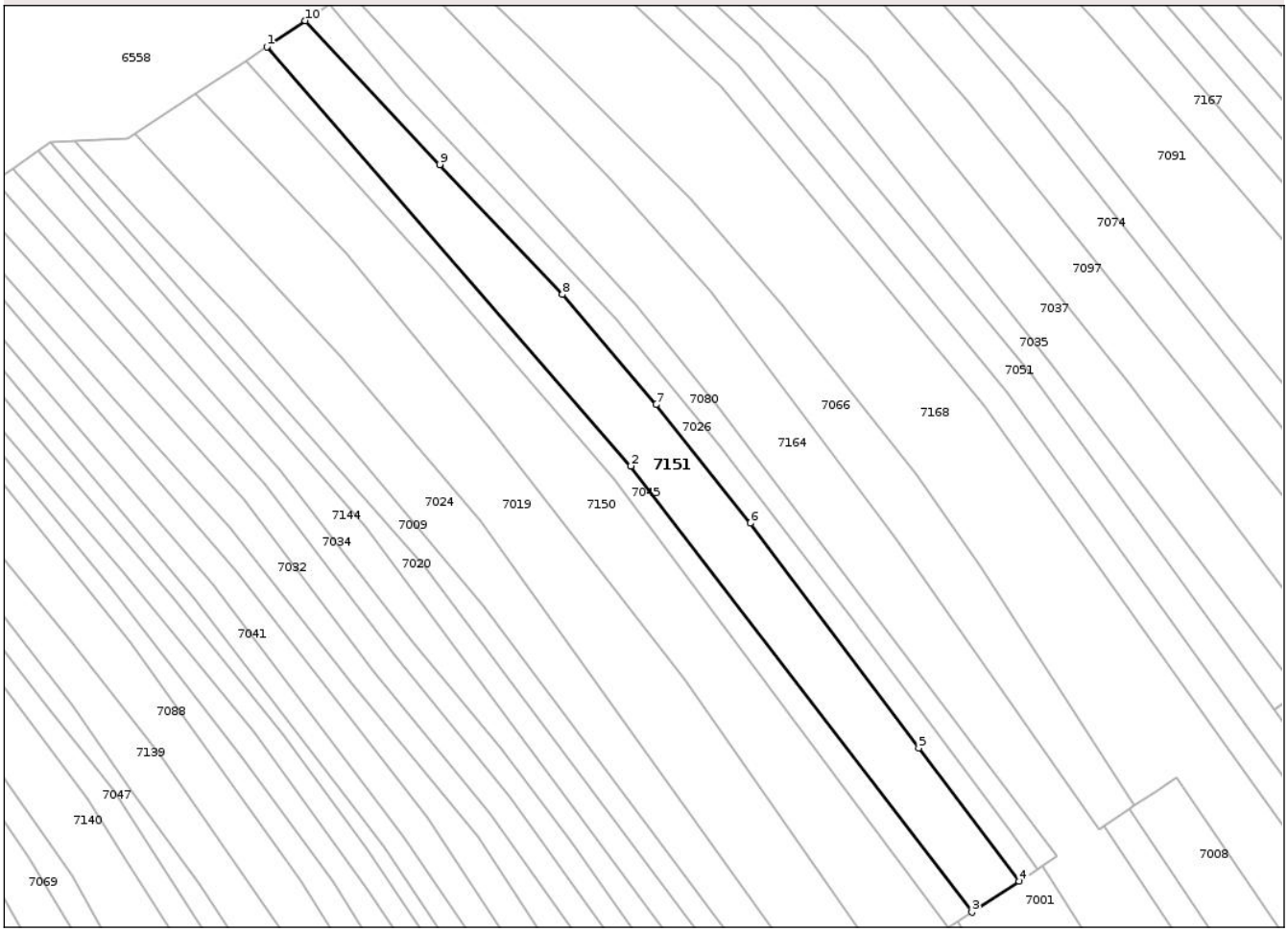

Date referitoare la teren

Crt	Categorie folosință	Intra vilan	Suprafaţa (mp)	Tarla	Parcelă	Nr. topo	Observaţii / Referinţe
1	arabil	NU	3.392	-	-	-	Proprietar neidentificat

Lungime Segmente
1) Valorile lungimilor segmentelor sunt obţinute din proiecţie în plan.

Punct început	X / Y	Punct sfârşit	X / Y	Lungime segment (** (m)
1	395.320,146 530.269,704	2	395.404,397 530.172,77	128.43
2	395.404,397 530.172,77	3	395.483,336 530.069,61	129.898
3	395.483,336 530.069,61	4	395.494,259 530.076,772	13.062
4	395.494,259 530.076,772	5	395.470,992 530.107,574	38.602
5	395.470,992 530.107,574	6	395.432,032 530.159,556	64.961

Document care conține date cu caracter personal, protejat de prevederile Regulamentului (UE) nr. 679/2016 și Legii 190/2018

Punct început	X / Y	Punct sfârşit	X / Y	Lungime segment (** (m)
6	395.432,032 530.159,556	7	395.410,18 530.186,965	35.054
7	395.410,18 530.186,965	8	395.388,528 530.212,456	33.446
8	395.388,528 530.212,456	9	395.360,126 530.242,447	41.305
9	395.360,126 530.242,447	10	395.329,004 530.275,707	45.55
10	395.329,004 530.275,707	1	395.320,146 530.269,704	10.701

** Lungimile segmentelor sunt determinate în planul de proiecţie Stereo 70 şi sunt rotunjite la 1 milimetru.
*** Distanţa dintre puncte este formată din segmente cumulate ce sunt mai mici decât valoarea 1 milimetru.

DATE DESPRE IMOBILUL NR. 7152

Oficiul de Cadastru şi Publicitate Imobiliară ALBA
Biroul de Cadastru şi Publicitate Imobiliară Aiud

A. Partea I. Descrierea imobilului

TEREN Extravilan

Adresa: Jud. Alba

Nr. Crt	Nr cadastral Nr. topografic	Suprafaţa* (mp)	Observaţii / Referinţe
A1		4.787	Sector cadastral:49 Teren neimprejmuit; Se identifica cu parte din CF 288, nr.top. 3174/1

B. Partea II. Proprietari şi acte

Inscrieri privitoare la dreptul de proprietate şi alte drepturi reale		Referinţe
1 / 01/05/2025		
Act Normativ nr. 7, din 13/03/1996 emis de Parlamentul Romaniei (lege);		
B1	Inscrierea posesiei, drept de PROPRIETATE, dobandit prin Lege, cota actuala 1/1	A1
	1) **NEIDENTIFICAT NEIDENTIFICAT**	
2 / 01/05/2025		
Act Normativ nr. 7, din 13/03/1996 emis de Parlamentul Romaniei (lege);		
B2	Se notează mentiunea de proprietar neidentificat	A1

C. Partea III. SARCINI .

Inscrieri privind dezmembramintele dreptului de proprietate, drepturi reale de garanţie şi sarcini	Referinţe
NU SUNT	

Document care conține date cu caracter personal, protejat de prevederile Regulamentului (UE) nr. 679/2016 și Legii 190/2018

Anexa Nr. 1 La Partea I

Teren

Nr cadastral	Suprafaţa (mp)*	Observaţii / Referinţe
	4.787	Se identifica cu parte din CF 288, nr.top. 3174/1

* Suprafaţa este determinată in planul de proiecţie Stereo 70.

DETALII LINIARE IMOBIL

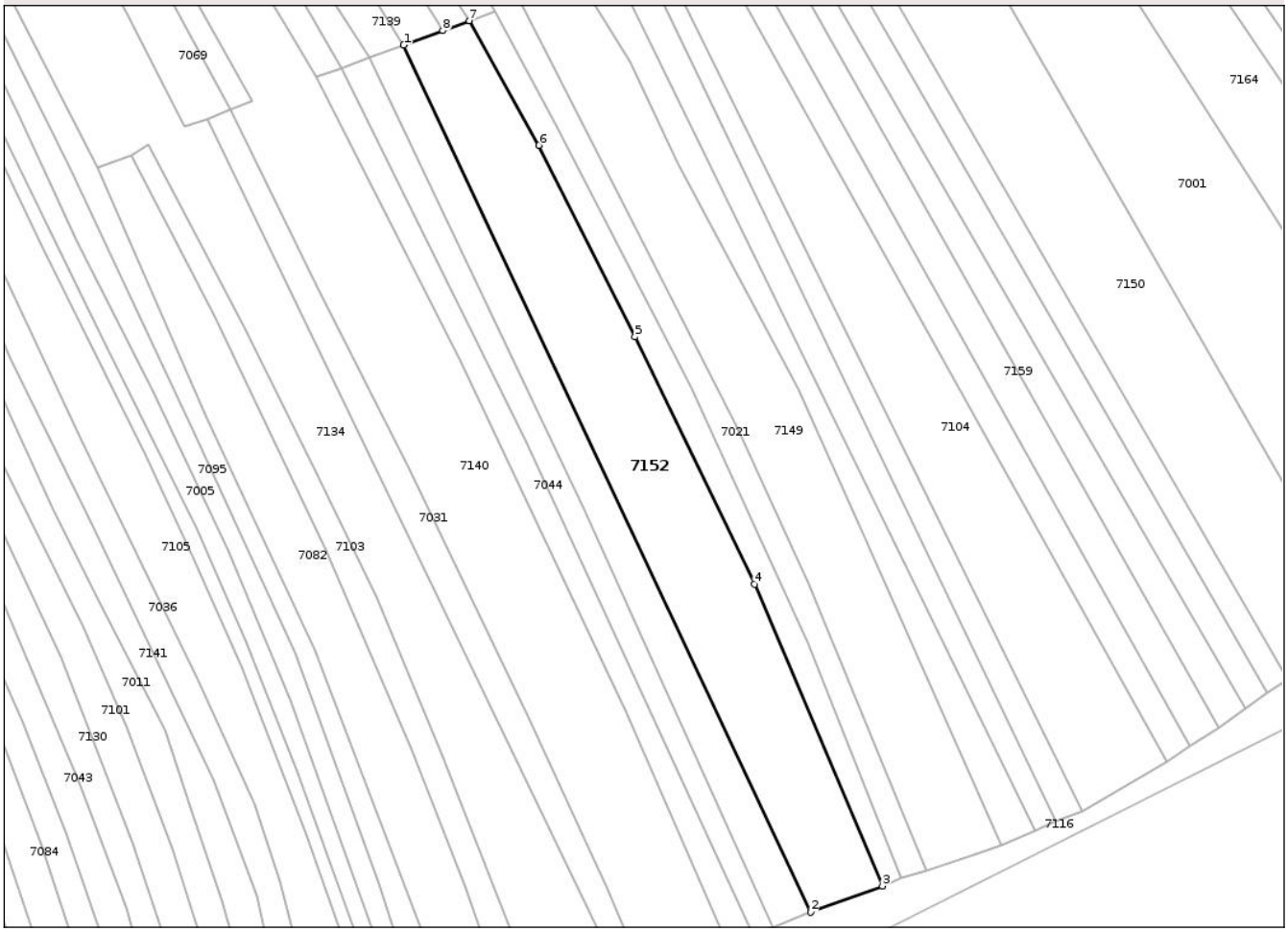

Date referitoare la teren

Crt	Categorie folosință	Intra vilan	Suprafaţa (mp)	Tarla	Parcelă	Nr. topo	Observaţii / Referinţe
1	arabil	NU	4.787	-	-	-	Proprietar neidentificat

Lungime Segmente
1) Valorile lungimilor segmentelor sunt obţinute din proiecţie în plan.

Punct început	X / Y	Punct sfârşit	X / Y	Lungime segment (** (m)
1	395.362,62 530.001,957	2	395.462,746 529.788,825	235.479
2	395.462,746 529.788,825	3	395.480,451 529.795,296	18.851
3	395.480,451 529.795,296	4	395.448,928 529.869,43	80.557
4	395.448,928 529.869,43	5	395.419,526 529.930,205	67.514
5	395.419,526 529.930,205	6	395.395,919 529.977,317	52.696

Document care conține date cu caracter personal, protejat de prevederile Regulamentului (UE) nr. 679/2016 și Legii 190/2018

Punct început	X / Y	Punct sfârşit	X / Y	Lungime segment (** (m)
6	395.395,919 529.977,317	7	395.378,768 530.007,916	35.078
7	395.378,768 530.007,916	8	395.372,241 530.005,507	6.958
8	395.372,241 530.005,507	1	395.362,62 530.001,957	10.255

** Lungimile segmentelor sunt determinate în planul de proiecţie Stereo 70 şi sunt rotunjite la 1 milimetru.
*** Distanţa dintre puncte este formată din segmente cumulate ce sunt mai mici decât valoarea 1 milimetru.

Document care conține date cu caracter personal, protejat de prevederile Regulamentului (UE) nr. 679/2016 și Legii 190/2018

DATE DESPRE IMOBILUL NR. 7159

Oficiul de Cadastru şi Publicitate Imobiliară ALBA
Biroul de Cadastru şi Publicitate Imobiliară Aiud

A. Partea I. Descrierea imobilului

TEREN Extravilan

Adresa: Jud. Alba

Nr. Crt	Nr cadastral Nr. topografic	Suprafaţa* (mp)	Observaţii / Referinţe
A1		1.897	Sector cadastral:49 Teren neimprejmuit; Se identifica cu parte din CF 285 nr.top. 3179/1

B. Partea II. Proprietari şi acte

Inscrieri privitoare la dreptul de proprietate şi alte drepturi reale		Referinţe
1 / 01/05/2025		
Act Normativ nr. 7, din 13/03/1996 emis de Parlamentul Romaniei (lege);		
B1	Inscrierea posesiei, drept de PROPRIETATE, dobandit prin Lege, cota actuala 1/1	A1
	1) **NEIDENTIFICAT NEIDENTIFICAT**	
2 / 01/05/2025		
Act Normativ nr. 7, din 13/03/1996 emis de Parlamentul Romaniei (lege);		
B2	Se notează mentiunea de proprietar neidentificat	A1

C. Partea III. SARCINI .

Inscrieri privind dezmembramintele dreptului de proprietate, drepturi reale de garanţie şi sarcini	Referinţe
NU SUNT	

Document care conține date cu caracter personal, protejat de prevederile Regulamentului (UE) nr. 679/2016 și Legii 190/2018

Anexa Nr. 1 La Partea I

Teren

Nr cadastral	Suprafaţa (mp)*	Observaţii / Referinţe
	1.897	Se identifica cu parte din CF 285 nr.top. 3179/1

* Suprafaţa este determinată in planul de proiecţie Stereo 70.

DETALII LINIARE IMOBIL

Date referitoare la teren

Crt	Categorie folosință	Intra vilan	Suprafaţa (mp)	Tarla	Parcelă	Nr. topo	Observaţii / Referinţe
1	arabil	NU	1.897	-	-	-	Proprietar neidentificat

Lungime Segmente
1) Valorile lungimilor segmentelor sunt obţinute din proiecţie în plan.

Punct început	X / Y	Punct sfârşit	X / Y	Lungime segment (** (m)
1	395.444,608 530.044,216	2	395.442,936 530.043,12	1.999
2	395.442,936 530.043,12	3	395.438,479 530.040,197	5.33
3	395.438,479 530.040,197	4	395.556,118 529.829,525	241.292
4	395.556,118 529.829,525	5	395.563,129 529.834,239	8.449
5	395.563,129 529.834,239	1	395.444,608 530.044,216	241.117

Document care conține date cu caracter personal, protejat de prevederile Regulamentului (UE) nr. 679/2016 și Legii 190/2018

** Lungimile segmentelor sunt determinate în planul de proiecţie Stereo 70 şi sunt rotunjite la 1 milimetru.
*** Distanţa dintre puncte este formată din segmente cumulate ce sunt mai mici decât valoarea 1 milimetru.

DATE DESPRE IMOBILUL NR. 7160

Oficiul de Cadastru şi Publicitate Imobiliară ALBA
Biroul de Cadastru şi Publicitate Imobiliară Aiud

A. Partea I. Descrierea imobilului

TEREN Extravilan

Adresa: Jud. Alba

Nr. Crt	Nr cadastral Nr. topografic	Suprafaţa* (mp)	Observaţii / Referinţe
A1		1.644	Sector cadastral:49 Teren neimprejmuit; Se identifica cu parte din CF 1106 nr.top. 3180/1

B. Partea II. Proprietari şi acte

Inscrieri privitoare la dreptul de proprietate şi alte drepturi reale		Referinţe
1 / 01/05/2025		
Act Normativ nr. 7, din 13/03/1996 emis de Parlamentul Romaniei (lege);		
B1	Inscrierea posesiei, drept de PROPRIETATE, dobandit prin Lege, cota actuala 1/1	A1
	1) **NEIDENTIFICAT NEIDENTIFICAT**	
2 / 01/05/2025		
Act Normativ nr. 7, din 13/03/1996 emis de Parlamentul Romaniei (lege);		
B2	Se notează mentiunea de proprietar neidentificat	A1

C. Partea III. SARCINI .

Inscrieri privind dezmembramintele dreptului de proprietate, drepturi reale de garanţie şi sarcini	Referinţe
NU SUNT	

Document care conține date cu caracter personal, protejat de prevederile Regulamentului (UE) nr. 679/2016 și Legii 190/2018

Anexa Nr. 1 La Partea I

Teren

Nr cadastral	Suprafaţa (mp)*	Observaţii / Referinţe
	1.644	Se identifica cu parte din CF 1106 nr.top. 3180/1

* Suprafaţa este determinată in planul de proiecţie Stereo 70.

DETALII LINIARE IMOBIL

Date referitoare la teren

Crt	Categorie folosință	Intra vilan	Suprafaţa (mp)	Tarla	Parcelă	Nr. topo	Observaţii / Referinţe
1	arabil	NU	1.644	-	-	-	Proprietar neidentificat

Lungime Segmente
1) Valorile lungimilor segmentelor sunt obţinute din proiecţie în plan.

Punct început	X / Y	Punct sfârşit	X / Y	Lungime segment (** (m)
1	395.575,162 529.842,756	2	395.455,057 530.051,067	240.455
2	395.455,057 530.051,067	3	395.449,987 530.047,743	6.062
3	395.449,987 530.047,743	4	395.449,213 530.047,235	0.925
4	395.449,213 530.047,235	5	395.569,682 529.838,867	240.687
5	395.569,682 529.838,867	1	395.575,162 529.842,756	6.72

Document care conține date cu caracter personal, protejat de prevederile Regulamentului (UE) nr. 679/2016 și Legii 190/2018

** Lungimile segmentelor sunt determinate în planul de proiecţie Stereo 70 şi sunt rotunjite la 1 milimetru.
*** Distanţa dintre puncte este formată din segmente cumulate ce sunt mai mici decât valoarea 1 milimetru.

DATE DESPRE IMOBILUL NR. 7164

Oficiul de Cadastru şi Publicitate Imobiliară ALBA
Biroul de Cadastru şi Publicitate Imobiliară Aiud

A. Partea I. Descrierea imobilului

TEREN Extravilan

Adresa: Jud. Alba

Nr. Crt	Nr cadastral Nr. topografic	Suprafaţa* (mp)	Observaţii / Referinţe
A1		8.283	Sector cadastral:49 Teren neimprejmuit; Se identifica cu parte din CF 652 nr.top. 3183, 3183/1

B. Partea II. Proprietari şi acte

Inscrieri privitoare la dreptul de proprietate şi alte drepturi reale		Referinţe
1 / 01/05/2025		
Act Normativ nr. 7, din 13/03/1996 emis de Parlamentul Romaniei (lege);		
B1	Inscrierea posesiei, drept de PROPRIETATE, dobandit prin Lege, cota actuala 1/1	A1
	1) **NEIDENTIFICAT NEIDENTIFICAT**	
2 / 01/05/2025		
Act Normativ nr. 7, din 13/03/1996 emis de Parlamentul Romaniei (lege);		
B2	Se notează mentiunea de proprietar neidentificat	A1

C. Partea III. SARCINI .

Inscrieri privind dezmembramintele dreptului de proprietate, drepturi reale de garanţie şi sarcini	Referinţe
NU SUNT	

Document care conține date cu caracter personal, protejat de prevederile Regulamentului (UE) nr. 679/2016 și Legii 190/2018

Anexa Nr. 1 La Partea I

Teren

Nr cadastral	Suprafaţa (mp)*	Observaţii / Referinţe
	8.283	Se identifica cu parte din CF 652 nr.top. 3183, 3183/1

* Suprafaţa este determinată in planul de proiecţie Stereo 70.

DETALII LINIARE IMOBIL



Date referitoare la teren

Crt	Categorie folosință	Intra vilan	Suprafaţa (mp)	Tarla	Parcelă	Nr. topo	Observaţii / Referinţe
1	arabil	NU	8.283	-	-	-	Proprietar neidentificat

Lungime Segmente
1) Valorile lungimilor segmentelor sunt obţinute din proiecţie în plan.

Punct început	X / Y	Punct sfârşit	X / Y	Lungime segment (** (m)
1	395.513,916 530.089,662	2	395.512,696 530.088,862	1.459
2	395.512,696 530.088,862	3	395.465,788 530.155,841	81.772
3	395.465,788 530.155,841	4	395.422,975 530.212,86	71.303
4	395.422,975 530.212,86	5	395.399,674 530.239,098	35.091
5	395.399,674 530.239,098	6	395.350,346 530.290,484	71.23

Document care conține date cu caracter personal, protejat de prevederile Regulamentului (UE) nr. 679/2016 și Legii 190/2018

Punct început	X / Y	Punct sfârşit	X / Y	Lungime segment (** (m)
6	395.350,346 530.290,484	7	395.344,863 530.286,455	6.804
7	395.344,863 530.286,455	8	395.338,977 530.282,466	7.11
8	395.338,977 530.282,466	9	395.385,183 530.232,376	68.147
9	395.385,183 530.232,376	10	395.405,596 530.209,959	30.319
10	395.405,596 530.209,959	11	395.424,314 530.186,761	29.808
11	395.424,314 530.186,761	12	395.503,078 530.082,555	130.624
12	395.503,078 530.082,555	13	395.499,735 530.080,363	3.998
13	395.499,735 530.080,363	14	395.627,062 529.880,988	236.564
14	395.627,062 529.880,988	15	395.634,784 529.884,942	8.675
15	395.634,784 529.884,942	16	395.648,7 529.887,613	14.17
16	395.648,7 529.887,613	1	395.513,916 530.089,662	242.879

** Lungimile segmentelor sunt determinate în planul de proiecţie Stereo 70 şi sunt rotunjite la 1 milimetru.
*** Distanţa dintre puncte este formată din segmente cumulate ce sunt mai mici decât valoarea 1 milimetru.

Document care conține date cu caracter personal, protejat de prevederile Regulamentului (UE) nr. 679/2016 și Legii 190/2018

DATE DESPRE IMOBILUL NR. 7165

Oficiul de Cadastru şi Publicitate Imobiliară ALBA
Biroul de Cadastru şi Publicitate Imobiliară Aiud

A. Partea I. Descrierea imobilului

TEREN Extravilan

Adresa: Jud. Alba

Nr. Crt	Nr cadastral Nr. topografic	Suprafaţa* (mp)	Observaţii / Referinţe
A1		10.970	Sector cadastral:49 Teren neimprejmuit; Se identifica cu parte din CF 1311, 356 nr.top. 3200, 3201

B. Partea II. Proprietari şi acte

Inscrieri privitoare la dreptul de proprietate şi alte drepturi reale		Referinţe
1 / 01/05/2025		
Act Normativ nr. 7, din 13/03/1996 emis de Parlamentul Romaniei (lege);		
B1	Inscrierea posesiei, drept de PROPRIETATE, dobandit prin Lege, cota actuala 1/1	A1
	1) **NEIDENTIFICAT NEIDENTIFICAT**	
2 / 01/05/2025		
Act Normativ nr. 7, din 13/03/1996 emis de Parlamentul Romaniei (lege);		
B2	Se notează mentiunea de proprietar neidentificat	A1

C. Partea III. SARCINI .

Inscrieri privind dezmembramintele dreptului de proprietate, drepturi reale de garanţie şi sarcini	Referinţe
NU SUNT	

Document care conține date cu caracter personal, protejat de prevederile Regulamentului (UE) nr. 679/2016 și Legii 190/2018

Anexa Nr. 1 La Partea I

Teren

Nr cadastral	Suprafaţa (mp)*	Observaţii / Referinţe
	10.970	Se identifica cu parte din CF 1311, 356 nr.top. 3200, 3201

* Suprafaţa este determinată in planul de proiecţie Stereo 70.

DETALII LINIARE IMOBIL

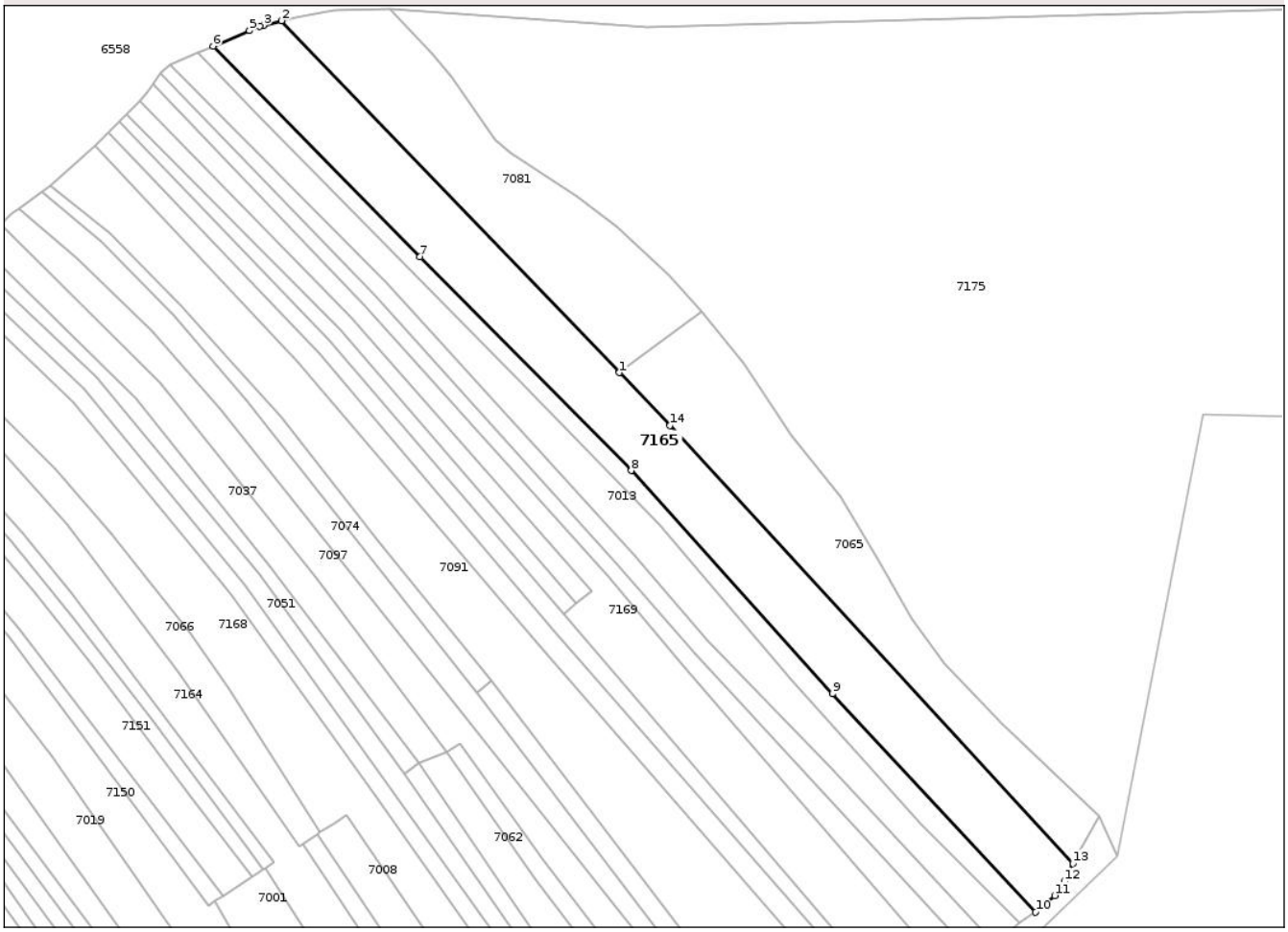

Date referitoare la teren

Crt	Categorie folosință	Intra vilan	Suprafaţa (mp)	Tarla	Parcelă	Nr. topo	Observaţii / Referinţe
1	arabil	NU	10.970	-	-	-	Proprietar neidentificat

Lungime Segmente
1) Valorile lungimilor segmentelor sunt obţinute din proiecţie în plan.

Punct început	X / Y	Punct sfârşit	X / Y	Lungime segment (** (m)
1	395.636,507 530.271,732	2	395.505,895 530.407,665	188.514
2	395.505,895 530.407,665	3	395.498,782 530.405,857	7.34
3	395.498,782 530.405,857	4	395.497,332 530.405,489	1.496
4	395.497,332 530.405,489	5	395.493,39 530.403,807	4.286
5	395.493,39 530.403,807	6	395.479,38 530.397,83	15.232

Document care conține date cu caracter personal, protejat de prevederile Regulamentului (UE) nr. 679/2016 și Legii 190/2018

Punct început	X / Y	Punct sfârşit	X / Y	Lungime segment (** (m)
6	395.479,38 530.397,83	7	395.559,364 530.316,447	114.108
7	395.559,364 530.316,447	8	395.641,069 530.233,874	116.164
8	395.641,069 530.233,874	9	395.718,793 530.147,585	116.133
9	395.718,793 530.147,585	10	395.797,447 530.063,245	115.324
10	395.797,447 530.063,245	11	395.804,893 530.069,669	9.834
11	395.804,893 530.069,669	12	395.808,51 530.075,131	6.551
12	395.808,51 530.075,131	13	395.811,891 530.082,053	7.703
13	395.811,891 530.082,053	14	395.656,098 530.251,347	230.07
14	395.656,098 530.251,347	1	395.636,507 530.271,732	28.272

** Lungimile segmentelor sunt determinate în planul de proiecţie Stereo 70 şi sunt rotunjite la 1 milimetru.
*** Distanţa dintre puncte este formată din segmente cumulate ce sunt mai mici decât valoarea 1 milimetru.

DATE DESPRE IMOBILUL NR. 7167

Oficiul de Cadastru şi Publicitate Imobiliară ALBA
Biroul de Cadastru şi Publicitate Imobiliară Aiud

A. Partea I. Descrierea imobilului

TEREN Extravilan

Adresa: Jud. Alba

Nr. Crt	Nr cadastral Nr. topografic	Suprafaţa* (mp)	Observaţii / Referinţe
A1		3.844	Sector cadastral:49 Teren neimprejmuit; Se identifica cu parte din CF 1183 nr.top. 3193

B. Partea II. Proprietari şi acte

Inscrieri privitoare la dreptul de proprietate şi alte drepturi reale		Referinţe
1 / 01/05/2025		
Act Normativ nr. 7, din 13/03/1996 emis de Parlamentul Romaniei (lege);		
B1	Inscrierea posesiei, drept de PROPRIETATE, dobandit prin Lege, cota actuala 1/1	A1
	1) **NEIDENTIFICAT NEIDENTIFICAT**	
2 / 01/05/2025		
Act Normativ nr. 7, din 13/03/1996 emis de Parlamentul Romaniei (lege);		
B2	Se notează mentiunea de proprietar neidentificat	A1

C. Partea III. SARCINI .

Inscrieri privind dezmembramintele dreptului de proprietate, drepturi reale de garanţie şi sarcini	Referinţe
NU SUNT	

Document care conține date cu caracter personal, protejat de prevederile Regulamentului (UE) nr. 679/2016 și Legii 190/2018

Anexa Nr. 1 La Partea I

Teren

Nr cadastral	Suprafaţa (mp)*	Observaţii / Referinţe
	3.844	Se identifica cu parte din CF 1183 nr.top. 3193

* Suprafaţa este determinată in planul de proiecţie Stereo 70.

DETALII LINIARE IMOBIL

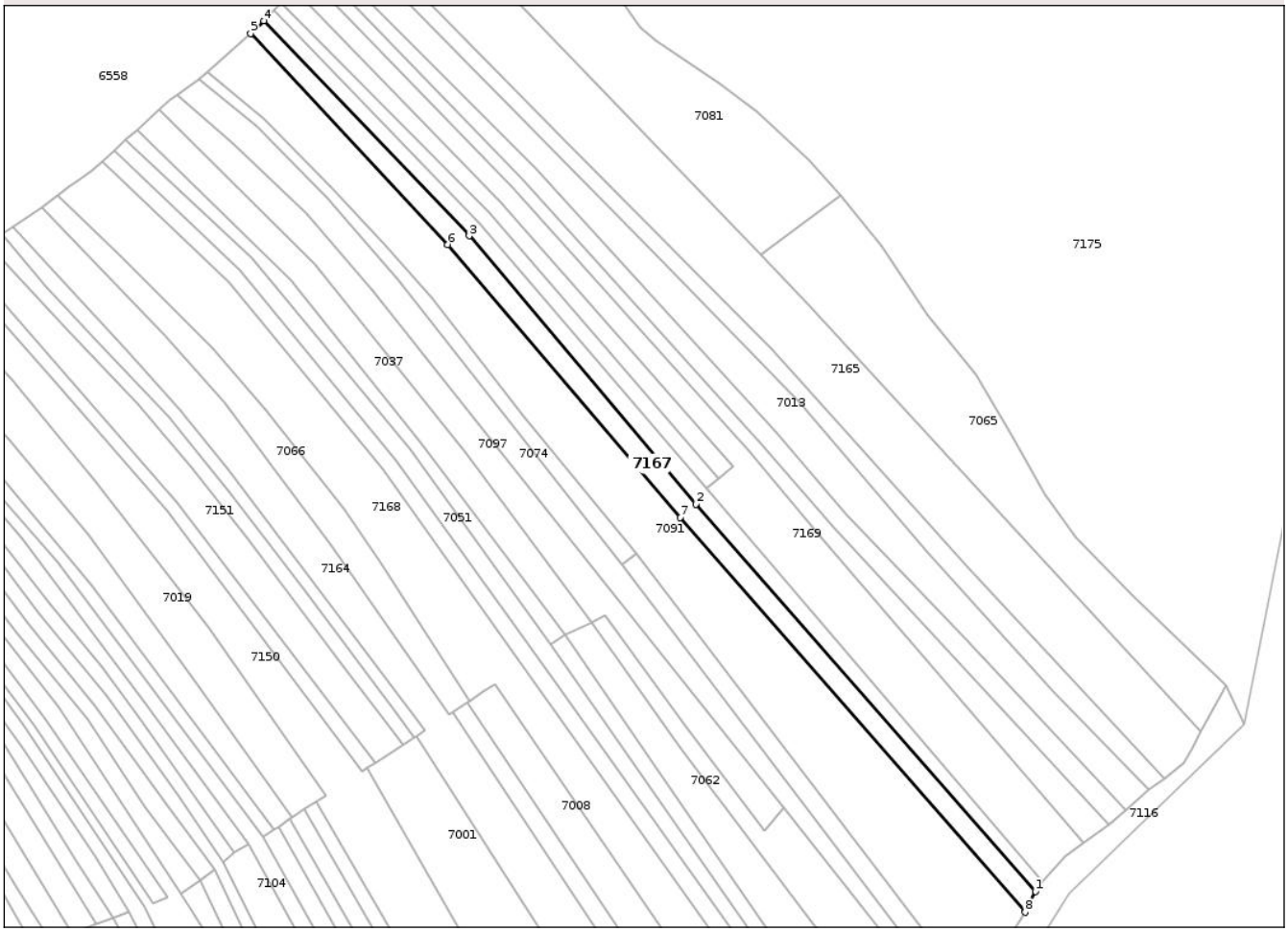

Date referitoare la teren

Crt	Categorie folosință	Intra vilan	Suprafaţa (mp)	Tarla	Parcelă	Nr. topo	Observaţii / Referinţe
1	arabil	NU	3.844	-	-	-	Proprietar neidentificat

Lungime Segmente
1) Valorile lungimilor segmentelor sunt obţinute din proiecţie în plan.

Punct început	X / Y	Punct sfârşit	X / Y	Lungime segment (** (m)
1	395.745,916 530.018,481	2	395.610,889 530.172,44	204.782
2	395.610,889 530.172,44	3	395.520,586 530.279,076	139.735
3	395.520,586 530.279,076	4	395.438,835 530.364,563	118.285
4	395.438,835 530.364,563	5	395.433,676 530.359,479	7.243
5	395.433,676 530.359,479	6	395.512,028 530.275,624	114.764

Document care conține date cu caracter personal, protejat de prevederile Regulamentului (UE) nr. 679/2016 și Legii 190/2018

Punct început	X / Y	Punct sfârşit	X / Y	Lungime segment (** (m)
6	395.512,028 530.275,624	7	395.604,641 530.167,134	142.644
7	395.604,641 530.167,134	8	395.741,861 530.010,217	208.452
8	395.741,861 530.010,217	1	395.745,916 530.018,481	9.205

** Lungimile segmentelor sunt determinate în planul de proiecţie Stereo 70 şi sunt rotunjite la 1 milimetru.
*** Distanţa dintre puncte este formată din segmente cumulate ce sunt mai mici decât valoarea 1 milimetru.

DATE DESPRE IMOBILUL NR. 7168

Oficiul de Cadastru şi Publicitate Imobiliară ALBA
Biroul de Cadastru şi Publicitate Imobiliară Aiud

A. Partea I. Descrierea imobilului

TEREN Extravilan

Adresa: Jud. Alba

Nr. Crt	Nr cadastral Nr. topografic	Suprafaţa* (mp)	Observaţii / Referinţe
A1		9.602	Sector cadastral:49 Teren neimprejmuit; Se identifica cu parte din CF 48 nr.top. 3185

B. Partea II. Proprietari şi acte

Inscrieri privitoare la dreptul de proprietate şi alte drepturi reale		Referinţe
1 / 01/05/2025		
Act Normativ nr. 7, din 13/03/1996 emis de Parlamentul Romaniei (lege);		
B1	Inscrierea posesiei, drept de PROPRIETATE, dobandit prin Lege, cota actuala 1/1	A1
	1) **NEIDENTIFICAT NEIDENTIFICAT**	
2 / 01/05/2025		
Act Normativ nr. 7, din 13/03/1996 emis de Parlamentul Romaniei (lege);		
B2	Se notează mentiunea de proprietar neidentificat	A1

C. Partea III. SARCINI .

Inscrieri privind dezmembramintele dreptului de proprietate, drepturi reale de garanţie şi sarcini	Referinţe
NU SUNT	

Document care conține date cu caracter personal, protejat de prevederile Regulamentului (UE) nr. 679/2016 și Legii 190/2018

Anexa Nr. 1 La Partea I

Teren

Nr cadastral	Suprafaţa (mp)*	Observaţii / Referinţe
	9.602	Se identifica cu parte din CF 48 nr.top. 3185

* Suprafaţa este determinată in planul de proiecţie Stereo 70.

DETALII LINIARE IMOBIL

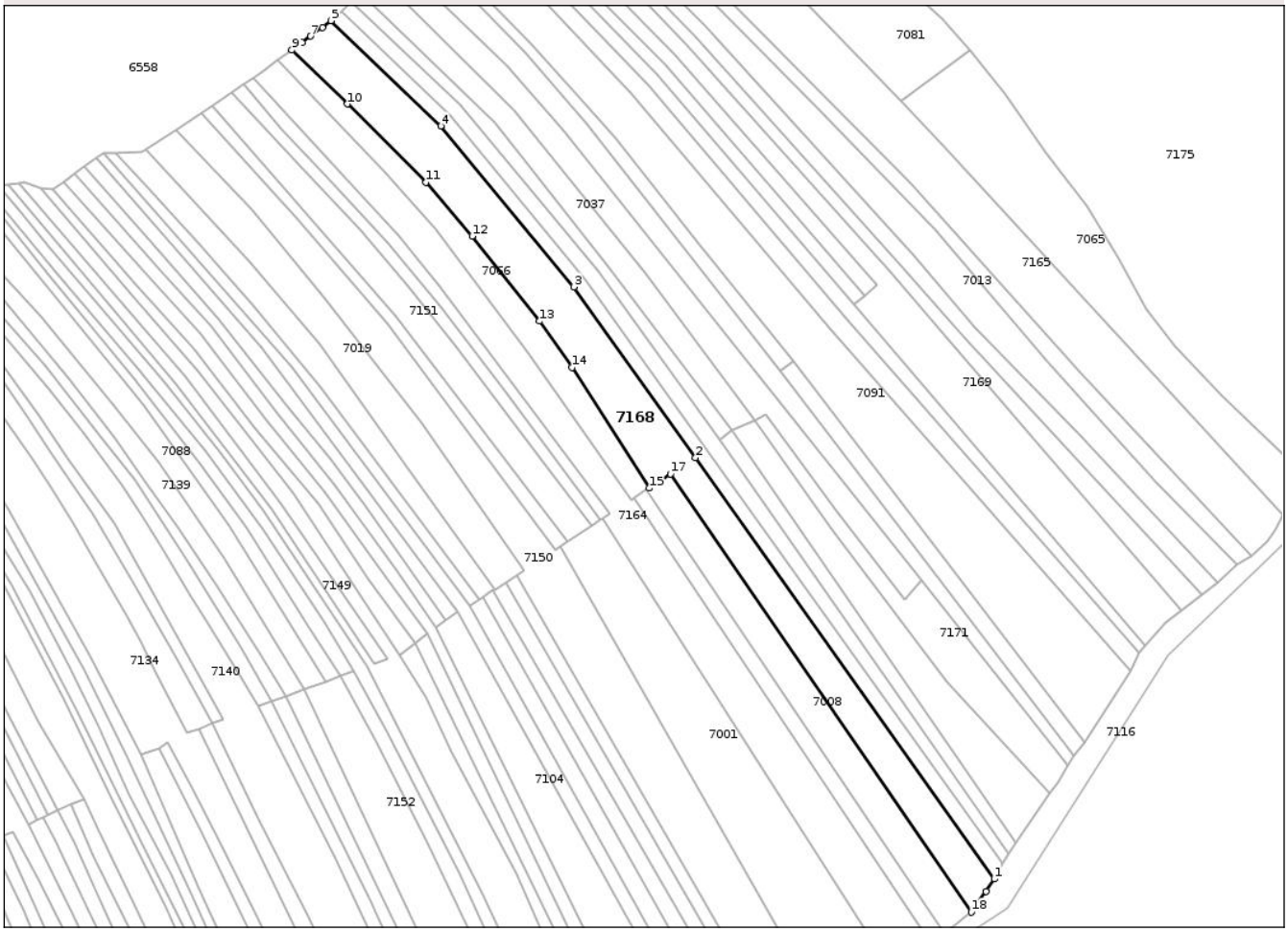

Date referitoare la teren

Crt	Categorie folosință	Intra vilan	Suprafaţa (mp)	Tarla	Parcelă	Nr. topo	Observaţii / Referinţe
1	arabil	NU	9.602	-	-	-	Proprietar neidentificat

Lungime Segmente
1) Valorile lungimilor segmentelor sunt obţinute din proiecţie în plan.

Punct început	X / Y	Punct sfârşit	X / Y	Lungime segment (** (m)
1	395.679,362 529.914,875	2	395.542,126 530.108,159	237.049
2	395.542,126 530.108,159	3	395.486,191 530.186,533	96.287
3	395.486,191 530.186,533	4	395.425,136 530.260,401	95.834
4	395.425,136 530.260,401	5	395.374,697 530.308,667	69.812
5	395.374,697 530.308,667	6	395.370,737 530.305,466	5.092

Document care conține date cu caracter personal, protejat de prevederile Regulamentului (UE) nr. 679/2016 și Legii 190/2018

Punct început	X / Y	Punct sfârşit	X / Y	Lungime segment (** (m)
6	395.370,737 530.305,466	7	395.365,412 530.301,553	6.609
7	395.365,412 530.301,553	8	395.361,388 530.298,597	4.993
8	395.361,388 530.298,597	9	395.356,774 530.295,206	5.726
9	395.356,774 530.295,206	10	395.382,304 530.270,45	35.562
10	395.382,304 530.270,45	11	395.418,364 530.234,462	50.946
11	395.418,364 530.234,462	12	395.439,551 530.209,81	32.505
12	395.439,551 530.209,81	13	395.470,592 530.170,78	49.869
13	395.470,592 530.170,78	14	395.485,402 530.149,558	25.878
14	395.485,402 530.149,558	15	395.520,845 530.094,205	65.728
15	395.520,845 530.094,205	16	395.526,249 530.097,748	6.462
16	395.526,249 530.097,748	17	395.530,682 530.100,655	5.301
17	395.530,682 530.100,655	18	395.668,782 529.899,623	243.896
18	395.668,782 529.899,623	19	395.675,54 529.909,253	11.764
19	395.675,54 529.909,253	1	395.679,362 529.914,875	6.798

** Lungimile segmentelor sunt determinate în planul de proiecţie Stereo 70 şi sunt rotunjite la 1 milimetru.
*** Distanţa dintre puncte este formată din segmente cumulate ce sunt mai mici decât valoarea 1 milimetru.

Document care conține date cu caracter personal, protejat de prevederile Regulamentului (UE) nr. 679/2016 și Legii 190/2018

DATE DESPRE IMOBILUL NR. 7169

Oficiul de Cadastru şi Publicitate Imobiliară ALBA
Biroul de Cadastru şi Publicitate Imobiliară Aiud

A. Partea I. Descrierea imobilului

TEREN Extravilan

Adresa: Jud. Alba

Nr. Crt	Nr cadastral Nr. topografic	Suprafaţa* (mp)	Observaţii / Referinţe
A1		6.544	Sector cadastral:49 Teren neimprejmuit; Se identifica cu parte din CF 1158, 128 nr.top. 3195, 3194

B. Partea II. Proprietari şi acte

Inscrieri privitoare la dreptul de proprietate şi alte drepturi reale		Referinţe
1 / 01/05/2025		
Act Normativ nr. 7, din 13/03/1996 emis de Parlamentul Romaniei (lege);		
B1	Inscrierea posesiei, drept de PROPRIETATE, dobandit prin Lege, cota actuala 1/1	A1
	1) **NEIDENTIFICAT NEIDENTIFICAT**	
2 / 01/05/2025		
Act Normativ nr. 7, din 13/03/1996 emis de Parlamentul Romaniei (lege);		
B2	Se notează mentiunea de proprietar neidentificat	A1

C. Partea III. SARCINI .

Inscrieri privind dezmembramintele dreptului de proprietate, drepturi reale de garanţie şi sarcini	Referinţe
NU SUNT	

Document care conține date cu caracter personal, protejat de prevederile Regulamentului (UE) nr. 679/2016 și Legii 190/2018

Anexa Nr. 1 La Partea I

Teren

Nr cadastral	Suprafaţa (mp)*	Observaţii / Referinţe
	6.544	Se identifica cu parte din CF 1158, 128 nr.top. 3195, 3194

* Suprafaţa este determinată in planul de proiecţie Stereo 70.

DETALII LINIARE IMOBIL

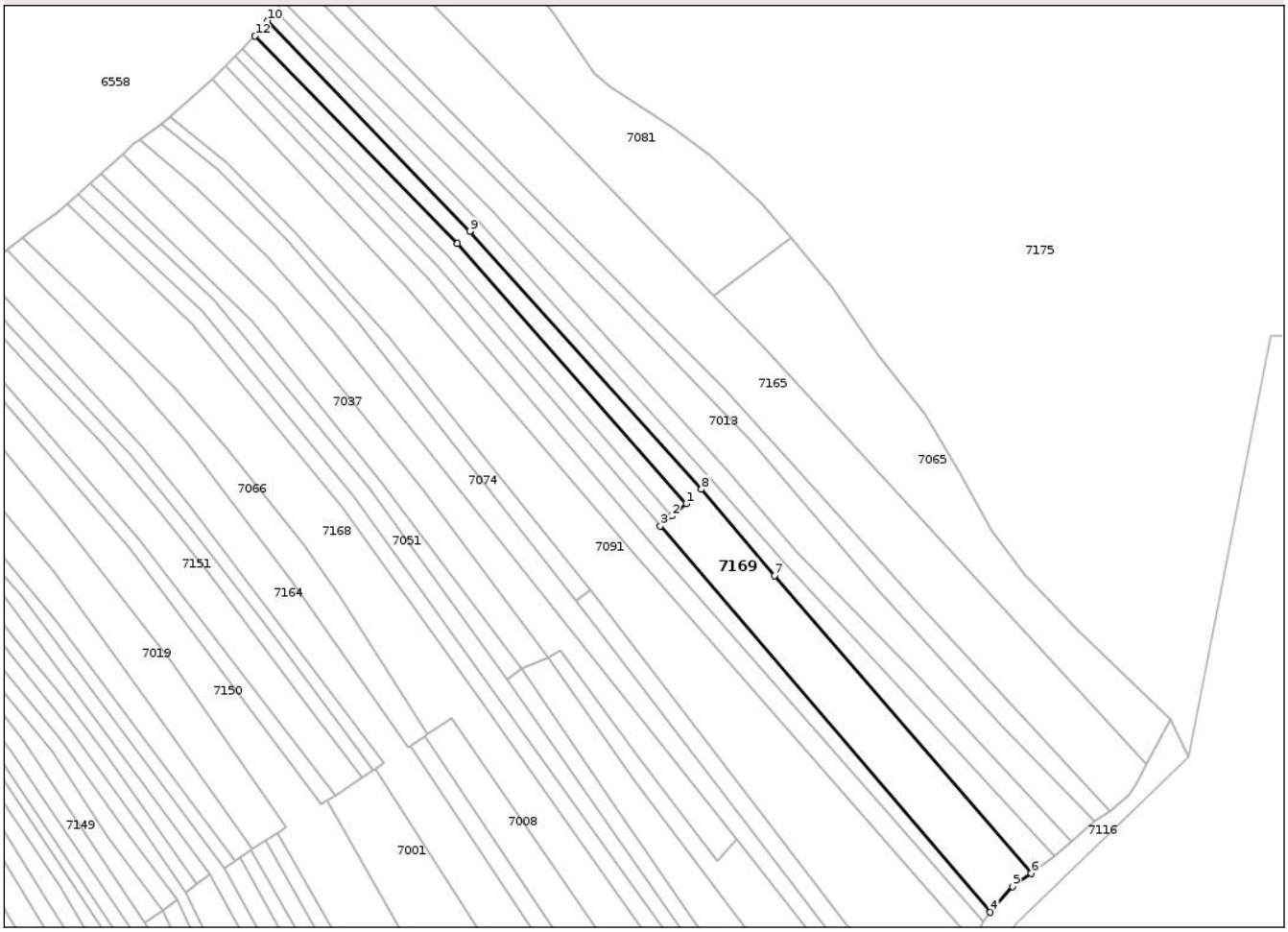

Date referitoare la teren

Crt	Categorie folosință	Intra vilan	Suprafaţa (mp)	Tarla	Parcelă	Nr. topo	Observaţii / Referinţe
1	arabil	NU	6.544	-	-	-	Proprietar neidentificat

Lungime Segmente
1) Valorile lungimilor segmentelor sunt obţinute din proiecţie în plan.

Punct început	X / Y	Punct sfârşit	X / Y	Lungime segment (** (m)
1	395.625,571 530.187,525	2	395.619,801 530.182,562	7.611
2	395.619,801 530.182,562	3	395.615,141 530.178,554	6.146
3	395.615,141 530.178,554	4	395.748,792 530.022,231	205.668
4	395.748,792 530.022,231	5	395.757,85 530.032,641	13.799
5	395.757,85 530.032,641	6	395.765,236 530.038,01	9.132

Document care conține date cu caracter personal, protejat de prevederile Regulamentului (UE) nr. 679/2016 și Legii 190/2018

Punct început	X / Y	Punct sfârşit	X / Y	Lungime segment (** (m)
6	395.765,236 530.038,01	7	395.661,326 530.158,396	159.029
7	395.661,326 530.158,396	8	395.631,74 530.193,431	45.856
8	395.631,74 530.193,431	9	395.537,924 530.297,805	140.34
9	395.537,924 530.297,805	10	395.456,032 530.382,97	118.15
10	395.456,032 530.382,97	11	395.453,874 530.379,765	3.864
11	395.453,874 530.379,765	12	395.450,963 530.376,822	4.139
12	395.450,963 530.376,822	13	395.532,827 530.292,88	117.252
13	395.532,827 530.292,88	1	395.625,571 530.187,525	140.361

** Lungimile segmentelor sunt determinate în planul de proiecţie Stereo 70 şi sunt rotunjite la 1 milimetru.
*** Distanţa dintre puncte este formată din segmente cumulate ce sunt mai mici decât valoarea 1 milimetru.

Document care conține date cu caracter personal, protejat de prevederile Regulamentului (UE) nr. 679/2016 și Legii 190/2018

DATE DESPRE IMOBILUL NR. 7171

Oficiul de Cadastru şi Publicitate Imobiliară ALBA
Biroul de Cadastru şi Publicitate Imobiliară Aiud

A. Partea I. Descrierea imobilului

TEREN Extravilan

Adresa: Jud. Alba

Nr. Crt	Nr cadastral Nr. topografic	Suprafaţa* (mp)	Observaţii / Referinţe
A1		2.681	Sector cadastral:49 Teren neimprejmuit; Se identifica cu parte din CF 718 nr.top. 3189

B. Partea II. Proprietari şi acte

Inscrieri privitoare la dreptul de proprietate şi alte drepturi reale		Referinţe
1 / 01/05/2025		
Act Normativ nr. 7, din 13/03/1996 emis de Parlamentul Romaniei (lege);		
B1	Inscrierea posesiei, drept de PROPRIETATE, dobandit prin Lege, cota actuala 1/1	A1
	1) **NEIDENTIFICAT NEIDENTIFICAT**	
2 / 01/05/2025		
Act Normativ nr. 7, din 13/03/1996 emis de Parlamentul Romaniei (lege);		
B2	Se notează mentiunea de proprietar neidentificat	A1

C. Partea III. SARCINI .

Inscrieri privind dezmembramintele dreptului de proprietate, drepturi reale de garanţie şi sarcini	Referinţe
NU SUNT	

Document care conține date cu caracter personal, protejat de prevederile Regulamentului (UE) nr. 679/2016 și Legii 190/2018

Anexa Nr. 1 La Partea I

Teren

Nr cadastral	Suprafaţa (mp)*	Observaţii / Referinţe
	2.681	Se identifica cu parte din CF 718 nr.top. 3189

* Suprafaţa este determinată in planul de proiecţie Stereo 70.

DETALII LINIARE IMOBIL

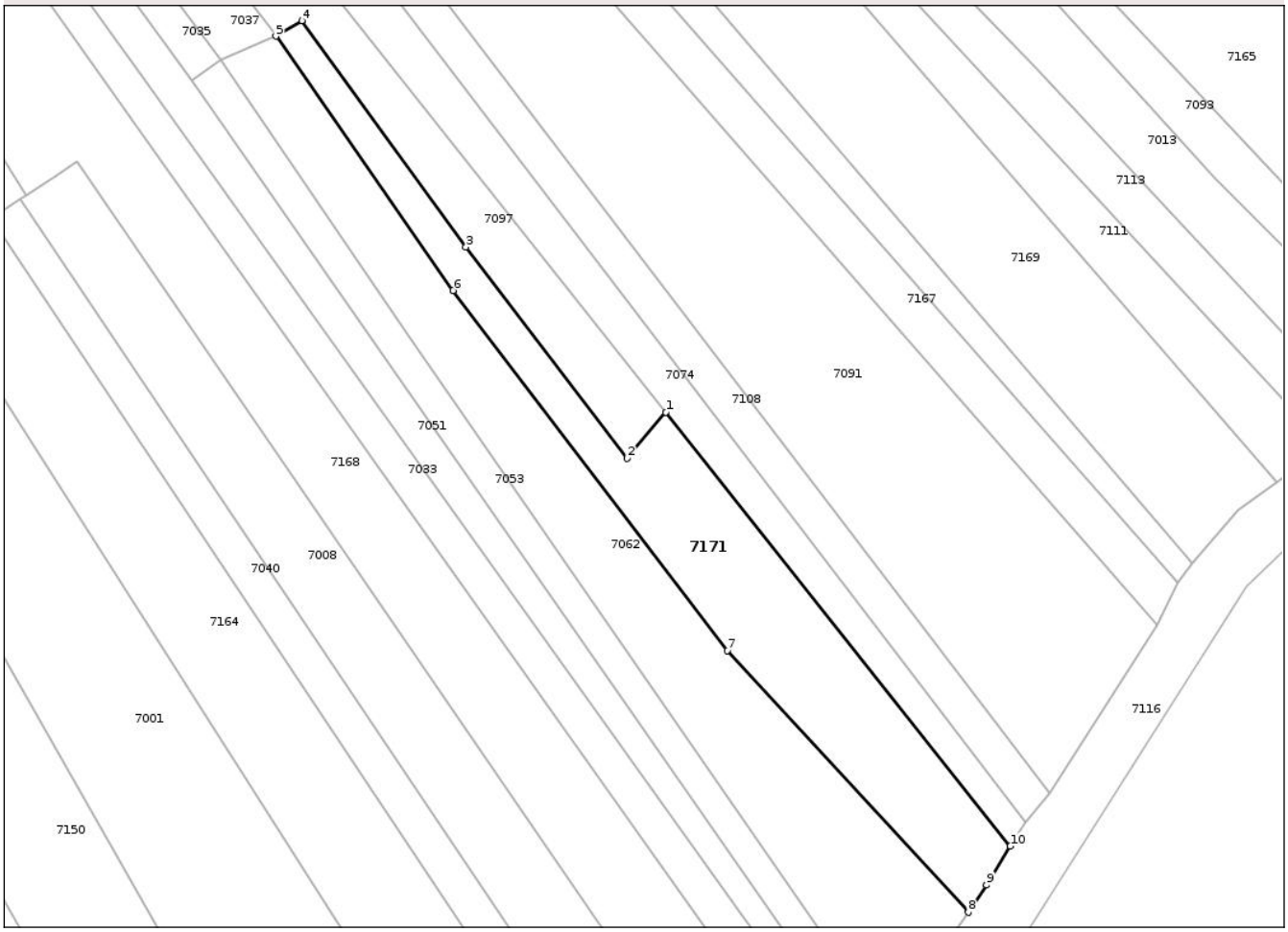

Date referitoare la teren

Crt	Categorie folosință	Intra vilan	Suprafaţa (mp)	Tarla	Parcelă	Nr. topo	Observaţii / Referinţe
1	arabil	NU	2.681	-	-	-	Proprietar neidentificat

Lungime Segmente
1) Valorile lungimilor segmentelor sunt obţinute din proiecţie în plan.

Punct început	X / Y	Punct sfârşit	X / Y	Lungime segment (** (m)
1	395.645,864 530.051,785	2	395.638,285 530.042,823	11.737
2	395.638,285 530.042,823	3	395.606,758 530.084,043	51.894
3	395.606,758 530.084,043	4	395.574,669 530.128,245	54.622
4	395.574,669 530.128,245	5	395.569,582 530.125,215	5.921
5	395.569,582 530.125,215	6	395.604,294 530.075,575	60.573

Document care conține date cu caracter personal, protejat de prevederile Regulamentului (UE) nr. 679/2016 și Legii 190/2018

Punct început	X / Y	Punct sfârşit	X / Y	Lungime segment (** (m)
6	395.604,294 530.075,575	7	395.657,837 530.005,195	88.432
7	395.657,837 530.005,195	8	395.704,977 529.954,128	69.498
8	395.704,977 529.954,128	9	395.708,528 529.959,476	6.419
9	395.708,528 529.959,476	10	395.713,227 529.967,046	8.91
10	395.713,227 529.967,046	1	395.645,864 530.051,785	108.252

** Lungimile segmentelor sunt determinate în planul de proiecţie Stereo 70 şi sunt rotunjite la 1 milimetru.
*** Distanţa dintre puncte este formată din segmente cumulate ce sunt mai mici decât valoarea 1 milimetru.

DATE DESPRE IMOBILUL NR. 7175

Oficiul de Cadastru şi Publicitate Imobiliară ALBA
Biroul de Cadastru şi Publicitate Imobiliară Aiud

A. Partea I. Descrierea imobilului

TEREN Extravilan

Adresa: Jud. Alba

Nr. Crt	Nr cadastral Nr. topografic	Suprafaţa* (mp)	Observaţii / Referinţe
A1		76.361	Sector cadastral:49 Teren neimprejmuit;

B. Partea II. Proprietari şi acte

Inscrieri privitoare la dreptul de proprietate şi alte drepturi reale		Referinţe
1 / 01/05/2025		
Act Normativ nr. 7, din 13/03/1996 emis de Parlamentul Romaniei (lege);		
B1	Inscrierea posesiei, drept de PROPRIETATE, dobandit prin Constituire, cota actuala 1/1	A1
	1) **NEIDENTIFICAT NEIDENTIFICAT**	
2 / 01/05/2025		
Act Normativ nr. 7, din 13/03/1996 emis de Parlamentul Romaniei (lege);		
B2	Se notează mentiunea de proprietar neidentificat	A1

C. Partea III. SARCINI .

Inscrieri privind dezmembramintele dreptului de proprietate, drepturi reale de garanţie şi sarcini	Referinţe
NU SUNT	

Document care conține date cu caracter personal, protejat de prevederile Regulamentului (UE) nr. 679/2016 și Legii 190/2018

Anexa Nr. 1 La Partea I

Teren

Nr cadastral	Suprafaţa (mp)*	Observaţii / Referinţe
	76.361	

* Suprafaţa este determinată in planul de proiecţie Stereo 70.

DETALII LINIARE IMOBIL

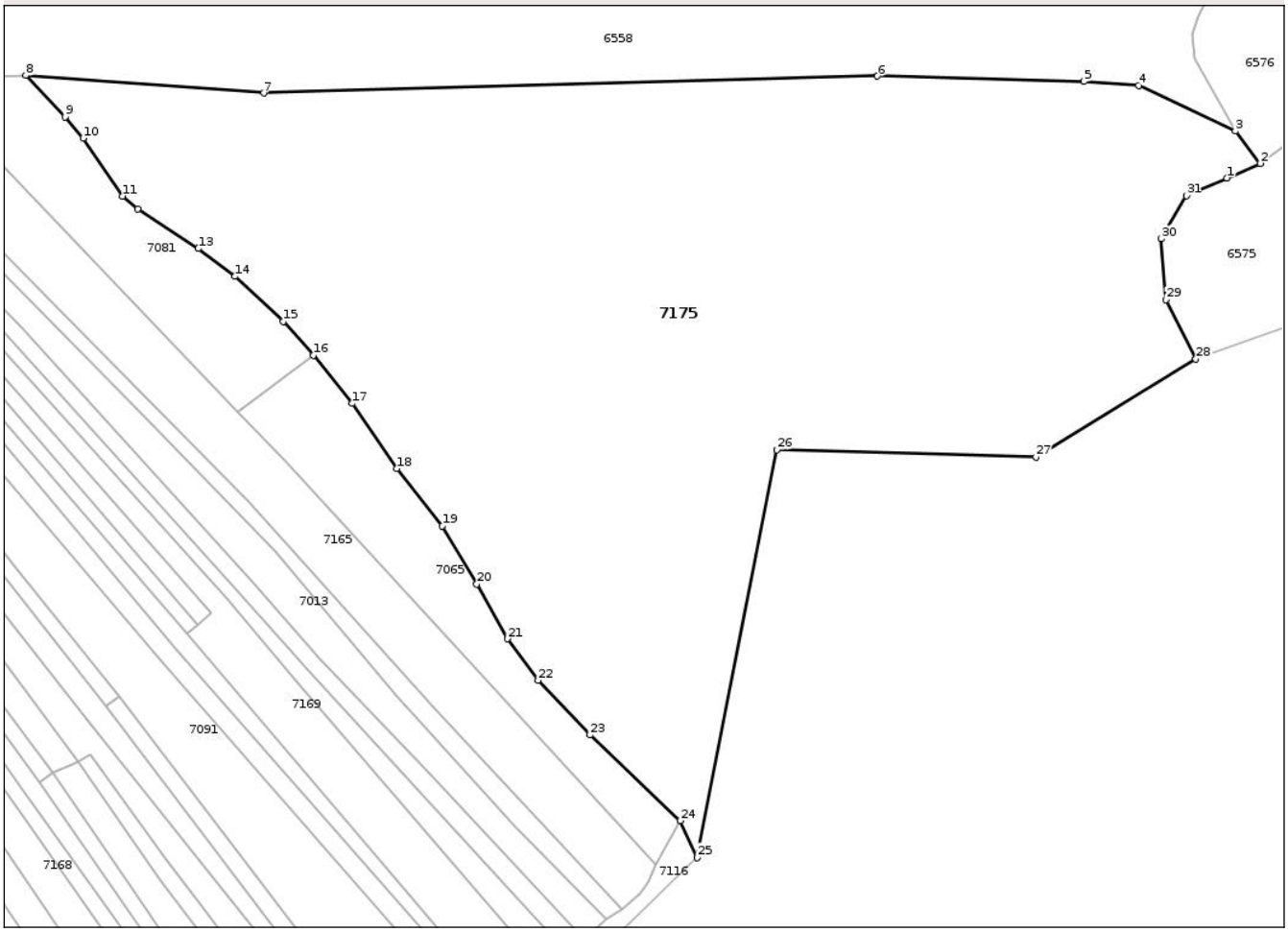

Date referitoare la teren

Crt	Categorie folosință	Intra vilan	Suprafaţa (mp)	Tarla	Parcelă	Nr. topo	Observaţii / Referinţe
1	pasune	NU	76.361	-	-	-	Proprietar neidentificat

Lungime Segmente

1) Valorile lungimilor segmentelor sunt obţinute din proiecţie în plan.

Punct început	X / Y	Punct sfârşit	X / Y	Lungime segment (** (m)
1	396.051,0 530.369,5	2	396.065,0 530.375,5	15.232
3	396.054,573 530.389,088	4	396.014,052 530.408,16	44.785
5	395.991,186 530.409,854	6	395.904,53 530.412,096	86.685
7	395.647,413 530.405,02	8	395.547,735 530.412,35	99.947
9	395.564,164 530.394,949	10	395.571,739 530.386,082	11.662

Punct început	X / Y	Punct sfârşit	X / Y	Lungime segment (** (m)
2	396.065,0 530.375,5	3	396.054,573 530.389,088	17.128
4	396.014,052 530.408,16	5	395.991,186 530.409,854	22.929
6	395.904,53 530.412,096	7	395.647,413 530.405,02	257.214
8	395.547,735 530.412,35	9	395.564,164 530.394,949	23.931
10	395.571,739 530.386,082	11	395.588,355 530.361,828	29.4

Document care conține date cu caracter personal, protejat de prevederile Regulamentului (UE) nr. 679/2016 și Legii 190/2018

Punct început	X / Y	Punct sfârşit	X / Y	Lungime segment (** (m)
11	395.588,355 530.361,828	12	395.594,634 530.356,488	8.243
13	395.619,993 530.339,885	14	395.635,38 530.328,225	19.306
15	395.655,621 530.309,405	16	395.668,275 530.295,272	18.97
17	395.684,535 530.275,05	18	395.703,076 530.247,749	33.002
19	395.722,254 530.223,784	20	395.736,661 530.199,495	28.24
21	395.749,477 530.176,553	22	395.762,35 530.159,126	21.666
23	395.784,129 530.136,29	24	395.821,983 530.100,412	52.155
25	395.828,907 530.085,03	26	395.862,42 530.255,63	173.861
27	395.971,017 530.252,695	28	396.038,003 530.293,603	78.489
29	396.025,5 530.318,5	30	396.023,5 530.344,0	25.578
31	396.034,0 530.362,0	1	396.051,0 530.369,5	18.581

Punct început	X / Y	Punct sfârşit	X / Y	Lungime segment (** (m)
12	395.594,634 530.356,488	13	395.619,993 530.339,885	30.311
14	395.635,38 530.328,225	15	395.655,621 530.309,405	27.639
16	395.668,275 530.295,272	17	395.684,535 530.275,05	25.948
18	395.703,076 530.247,749	19	395.722,254 530.223,784	30.694
20	395.736,661 530.199,495	21	395.749,477 530.176,553	26.279
22	395.762,35 530.159,126	23	395.784,129 530.136,29	31.556
24	395.821,983 530.100,412	25	395.828,907 530.085,03	16.869
26	395.862,42 530.255,63	27	395.971,017 530.252,695	108.637
28	396.038,003 530.293,603	29	396.025,5 530.318,5	27.86
30	396.023,5 530.344,0	31	396.034,0 530.362,0	20.839

** Lungimile segmentelor sunt determinate în planul de proiecţie Stereo 70 şi sunt rotunjite la 1 milimetru.
*** Distanţa dintre puncte este formată din segmente cumulate ce sunt mai mici decât valoarea 1 milimetru.

Document care conține date cu caracter personal, protejat de prevederile Regulamentului (UE) nr. 679/2016 și Legii 190/2018

DATE DESPRE IMOBILUL NR. 7176

Oficiul de Cadastru şi Publicitate Imobiliară ALBA
Biroul de Cadastru şi Publicitate Imobiliară Aiud

A. Partea I. Descrierea imobilului

TEREN Extravilan

Adresa: Jud. Alba

Nr. Crt	Nr cadastral Nr. topografic	Suprafaţa* (mp)	Observaţii / Referinţe
A1		150	Sector cadastral:49 Teren neimprejmuit;

B. Partea II. Proprietari şi acte

Inscrieri privitoare la dreptul de proprietate şi alte drepturi reale		Referinţe
1 / 01/05/2025		
Act Normativ nr. 7, din 13/03/1996 emis de Parlamentul Romaniei (lege);		
B1	Inscrierea posesiei, drept de PROPRIETATE, dobandit prin Lege, cota actuala 1/1	A1
	1) **NEIDENTIFICAT NEIDENTIFICAT**	
2 / 01/05/2025		
Act Normativ nr. 7, din 13/03/1996 emis de Parlamentul Romaniei (lege);		
B2	Se notează mentiunea de proprietar neidentificat	A1

C. Partea III. SARCINI .

Inscrieri privind dezmembramintele dreptului de proprietate, drepturi reale de garanţie şi sarcini	Referinţe
NU SUNT	

Document care conține date cu caracter personal, protejat de prevederile Regulamentului (UE) nr. 679/2016 și Legii 190/2018

Anexa Nr. 1 La Partea I

Teren

Nr cadastral	Suprafaţa (mp)*	Observaţii / Referinţe
	150	

* Suprafaţa este determinată in planul de proiecţie Stereo 70.

DETALII LINIARE IMOBIL

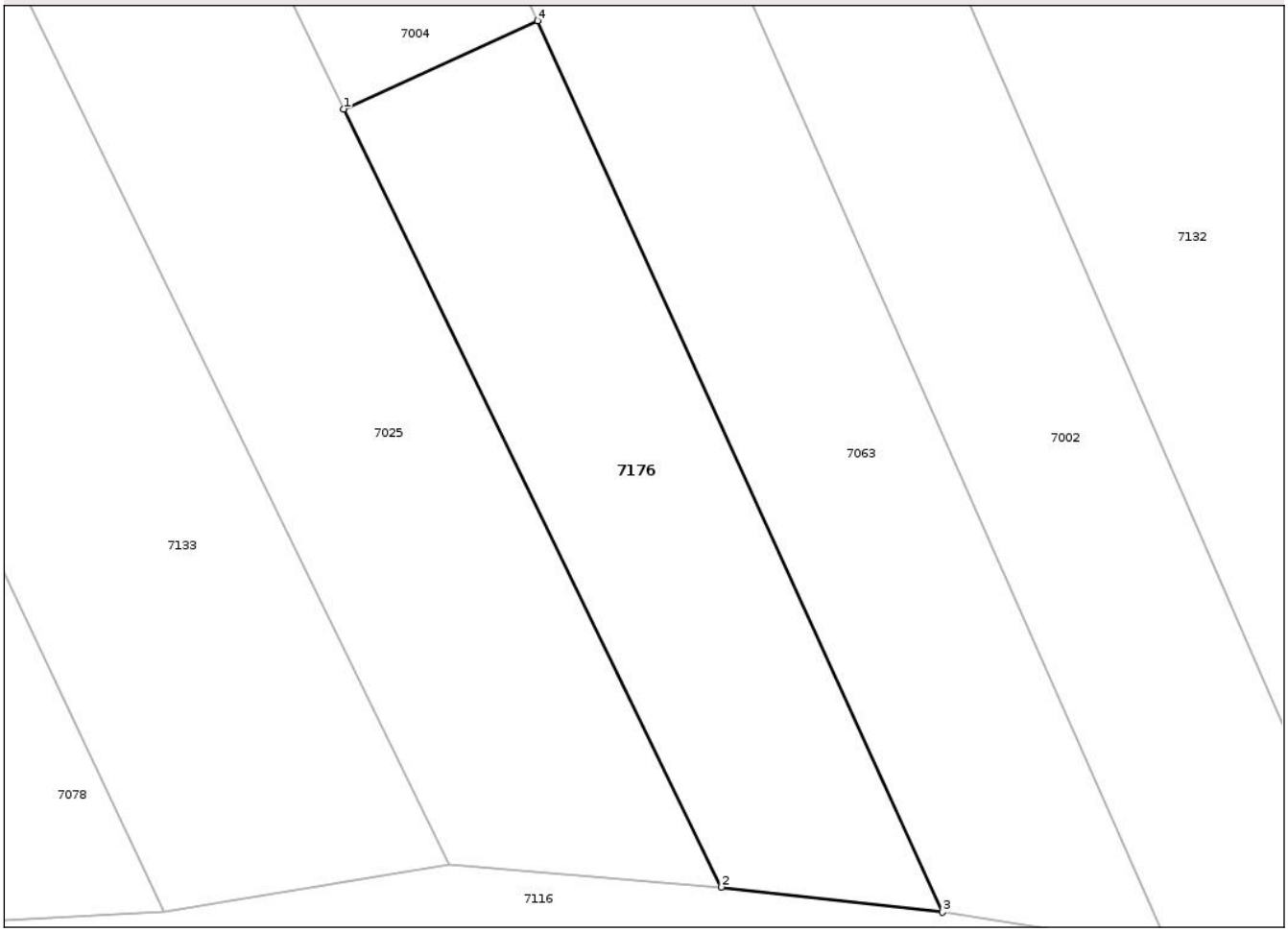

Date referitoare la teren

Crt	Categorie folosință	Intra vilan	Suprafaţa (mp)	Tarla	Parcelă	Nr. topo	Observaţii / Referinţe
1	arabil	NU	150	-	-	-	Proprietar neidentificat

Lungime Segmente
1) Valorile lungimilor segmentelor sunt obţinute din proiecţie în plan.

Punct început	X / Y	Punct sfârşit	X / Y	Lungime segment (** (m)
1	395.224,853 529.790,478	2	395.235,588 529.768,352	24.593
2	395.235,588 529.768,352	3	395.241,886 529.767,64	6.338
3	395.241,886 529.767,64	4	395.230,368 529.792,985	27.84
4	395.230,368 529.792,985	1	395.224,853 529.790,478	6.058

**** Lungimile segmentelor sunt determinate în planul de proiecţie Stereo 70 şi sunt rotunjite la 1 milimetru.**

Document care conține date cu caracter personal, protejat de prevederile Regulamentului (UE) nr. 679/2016 și Legii 190/2018

***** Distanţa dintre puncte este formată din segmente cumulate ce sunt mai mici decât valoarea 1 milimetru.**