

# PLANUL SECTOARELOR CADASTRALE

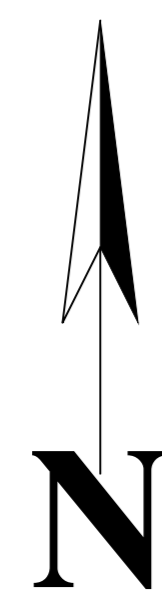
UAT: HĂLMAGIU

Județ: ARAD

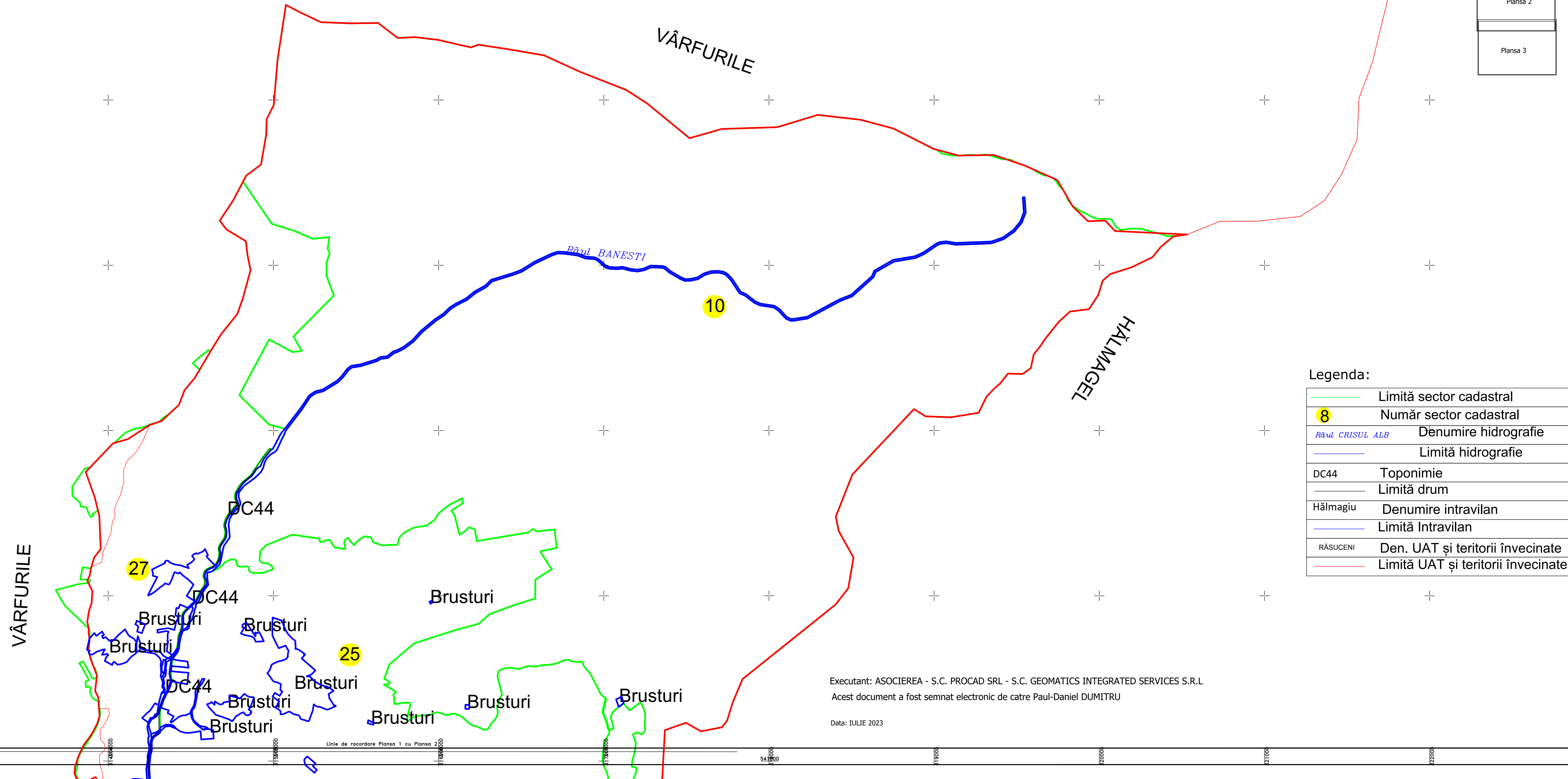
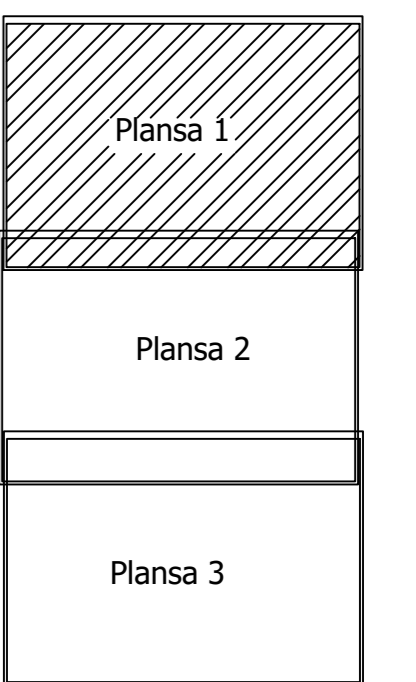
Localitatea: Bănești, Bodești, Brusturi, Cristești, Hălmațiu  
Ionești, Leasa, Leștioara, Poienari, Tisa, Țărmure

Scara 1:10 000  
Sistem de proiecție STEREO 1970

Plansa 1



Schema de dispunere a planselor



Legenda:

	Limită sector cadastral
	Număr sector cadastral
	Denumire hidrografie
	Limită hidrografie
	Toponimie
	Limită drum
	Denumire intravilan
	Limită Intravilan
	Den. UAT și teritorii învecinate
	Limită UAT și teritorii învecinate

Executant: ASOCIEREA - S.C. PROCAD SRL - S.C. GEOMATICS INTEGRATED SERVICES S.R.L.  
Acest document a fost semnat electronic de catre Paul-Daniel DUMITRU  
Data: IULIE 2023

Linie de racordare Plansa 1 cu Plansa 2