DATE DESPRE IMOBILUL NR. 394

Oficiul de Cadastru şi Publicitate Imobiliară ARGES
Biroul de Cadastru şi Publicitate Imobiliară Curtea de Arges

A. Partea I. Descrierea imobilului

TEREN Intravilan

Adresa: Loc. Corbi, Str Răchiții, Jud. Arges, Pct.GRADINA PIUA

Nr. Crt	Nr cadastral Nr. topografic	Suprafaţa* (mp)	Observaţii / Referinţe
A1	81725	Din acte: 329 Masurata: 380	Sector cadastral:14 Teren imprejmuit;

B. Partea II. Proprietari şi acte

Inscrieri privitoare la dreptul de proprietate şi alte drepturi reale		Referinţe
8459 / 23/07/2019		
Act Notarial nr. 1331, din 19/07/2019 emis de IAGĂRU SĂNDICA CLAUDIA;		
B2	Intabulare, drept de PROPRIETATE- bun comun,, dobandit prin Conventie, cota actuala 1/1	A1
	1) **MARIUȚ ADRIAN-MARIAN** 2) **MARIUȚ GIANINA-PAULA**, soți	

C. Partea III. SARCINI .

Inscrieri privind dezmembramintele dreptului de proprietate, drepturi reale de garanţie şi sarcini	Referinţe
NU SUNT	

Document care conține date cu caracter personal, protejat de prevederile Regulamentului (UE) nr. 679/2016 și Legii 190/2018

Anexa Nr. 1 La Partea I

Teren

Nr cadastral	Suprafaţa (mp)*	Observaţii / Referinţe
81725	Din acte: 329 Masurata: 380	

* Suprafaţa este determinată in planul de proiecţie Stereo 70.

DETALII LINIARE IMOBIL

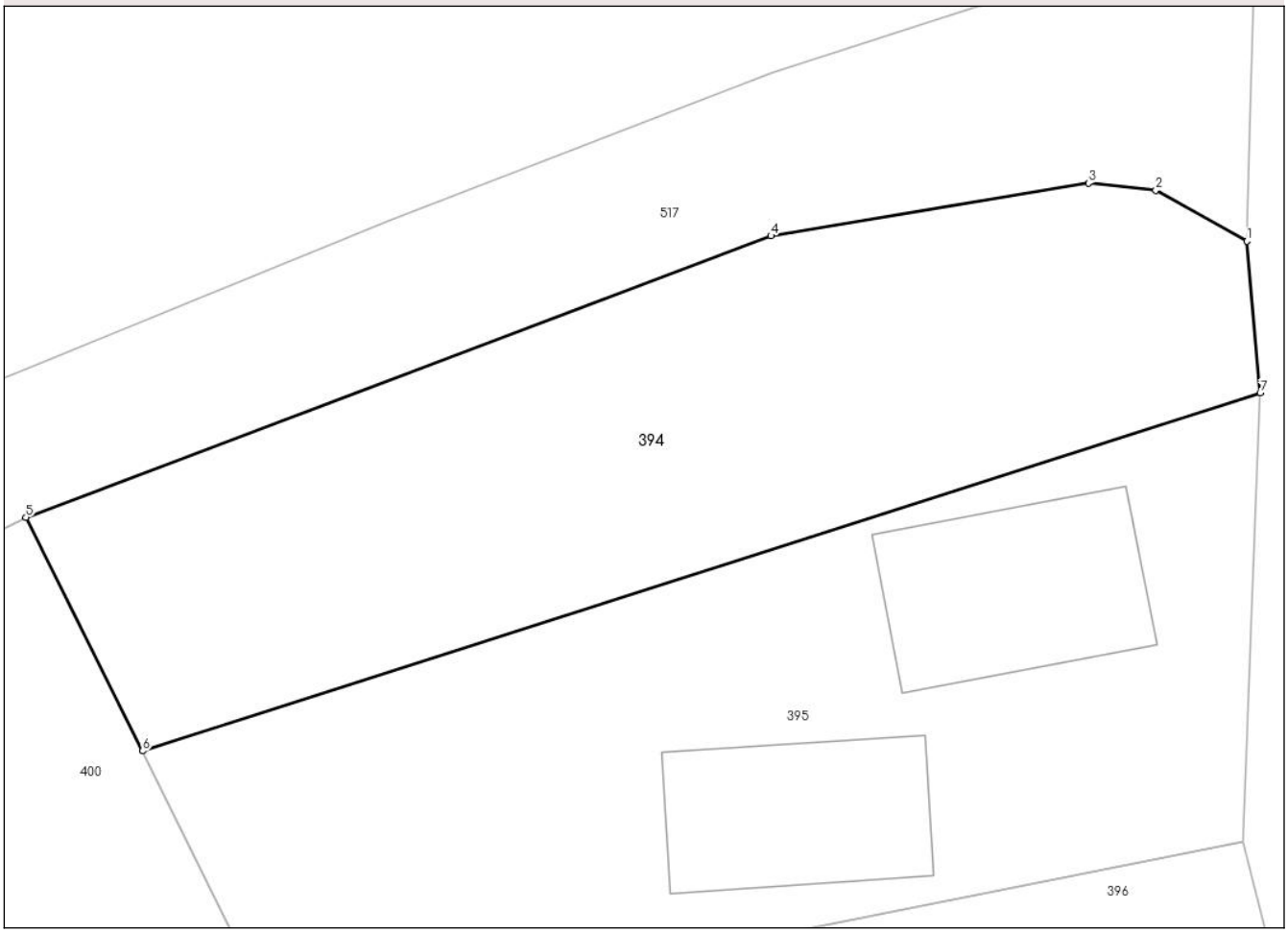

Date referitoare la teren

Crt	Categorie folosință	Intra vilan	Suprafaţa (mp)	Tarla	Parcelă	Nr. topo	Observaţii / Referinţe
1	faneata	DA	380	32	1821,1822	-	

Lungime Segmente
1) Valorile lungimilor segmentelor sunt obţinute din proiecţie în plan.

Punct început	X / Y	Punct sfârşit	X / Y	Lungime segment (** (m)
1	484.815,347 421.389,901	2	484.812,25 421.391,627	3.546
2	484.812,25 421.391,627	3	484.809,968 421.391,873	2.295
3	484.809,968 421.391,873	4	484.799,192 421.390,082	10.924
4	484.799,192 421.390,082	5	484.773,909 421.380,531	27.027
5	484.773,909 421.380,531	6	484.777,873 421.372,608	8.859

Document care conține date cu caracter personal, protejat de prevederile Regulamentului (UE) nr. 679/2016 și Legii 190/2018

Punct început	X / Y	Punct sfârşit	X / Y	Lungime segment (** (m)
6	484.777,873 421.372,608	7	484.815,794 421.384,753	39.818
7	484.815,794 421.384,753	1	484.815,347 421.389,901	5.167

** Lungimile segmentelor sunt determinate în planul de proiecţie Stereo 70 şi sunt rotunjite la 1 milimetru.
*** Distanţa dintre puncte este formată din segmente cumulate ce sunt mai mici decât valoarea 1 milimetru.

Document care conține date cu caracter personal, protejat de prevederile Regulamentului (UE) nr. 679/2016 și Legii 190/2018

DATE DESPRE IMOBILUL NR. 395

Oficiul de Cadastru şi Publicitate Imobiliară ARGES
Biroul de Cadastru şi Publicitate Imobiliară Curtea de Arges

A. Partea I. Descrierea imobilului

TEREN Intravilan

Adresa: Loc. Corbi, Str Piua, Nr. 42, Jud. Arges

Nr. Crt	Nr cadastral Nr. topografic	Suprafaţa* (mp)	Observaţii / Referinţe
A1		457	Sector cadastral:14 Teren neimprejmuit;

Construcţii

Crt	Nr cadastral Nr. topografic	Adresa	Observaţii / Referinţe
A1.1		Loc. Corbi, Nr. 42, Jud. Arges	Nr. niveluri:3; S. construita la sol:48 mp; S. construita desfasurata:116 mp; Locuință, D+P+M
A1.2		Loc. Corbi, Nr. 42, Jud. Arges	Nr. niveluri:1; S. construita la sol:43 mp; S. construita desfasurata:43 mp; Locuință

B. Partea II. Proprietari şi acte

Inscrieri privitoare la dreptul de proprietate şi alte drepturi reale		Referinţe
/		
Act Normativ nr. 7, din 13/03/1996 emis de PARLAMENT;		
B1	Intabulare, drept de PROPRIETATE, dobandit prin Lege, cota actuala 1/1	A1
	1) **NEIDENTIFICAT NEIDENTIFICAT**	
B2	Se notează posesia faptică în favoarea lui	A1
	1) **CHITA EUGENIA**	
Act Administrativ nr. 4233, din 27/06/2024 emis de PRIMĂRIA CORBI;		
B3	Intabulare, drept de PROPRIETATE, dobandit prin Construire, cota actuala 1/1	A1.1, A1.2
	1) **CHITA EUGENIA**	

C. Partea III. SARCINI .

Inscrieri privind dezmembramintele dreptului de proprietate, drepturi reale de garanţie şi sarcini	Referinţe
NU SUNT	

Document care conține date cu caracter personal, protejat de prevederile Regulamentului (UE) nr. 679/2016 și Legii 190/2018

Anexa Nr. 1 La Partea I

Teren

Nr cadastral	Suprafaţa (mp)*	Observaţii / Referinţe
	457	

* Suprafaţa este determinată in planul de proiecţie Stereo 70.

DETALII LINIARE IMOBIL

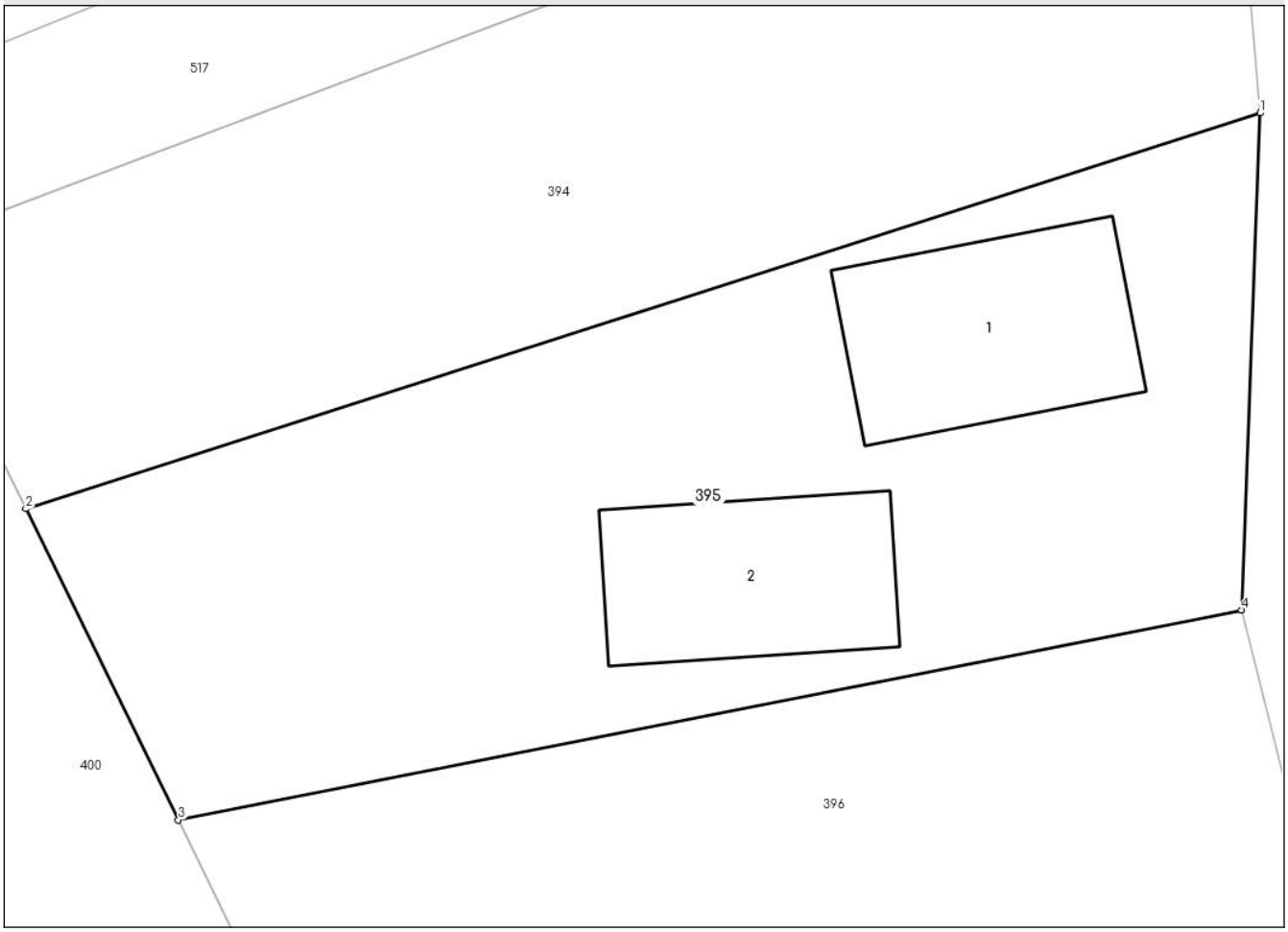

Date referitoare la teren

Crt	Categorie folosință	Intra vilan	Suprafaţa (mp)	Tarla	Parcelă	Nr. topo	Observaţii / Referinţe
1	curti constructii	DA	457	32	1821,1822	-	

Date referitoare la construcţii

Crt	Număr	Destinaţie construcţie	Supraf. (mp)	Situaţie juridică	Observaţii / Referinţe
A1.1		constructii de locuinte	48	Cu acte	Nr. niveluri:3; S. construita la sol:48 mp; S. construita desfasurata:116 mp; Locuință, D+P+M
A1.2		constructii de locuinte	43	Cu acte	Nr. niveluri:1; S. construita la sol:43 mp; S. construita desfasurata:43 mp; Locuință

Lungime Segmente
1) Valorile lungimilor segmentelor sunt obţinute din proiecţie în plan.

Punct început	X / Y	Punct sfârşit	X / Y	Lungime segment (** (m)
1	484.815,794 421.384,753	2	484.777,873 421.372,608	39.818
2	484.777,873 421.372,608	3	484.782,559 421.363,062	10.634

Document care conține date cu caracter personal, protejat de prevederile Regulamentului (UE) nr. 679/2016 și Legii 190/2018

Punct început	X / Y	Punct sfârşit	X / Y	Lungime segment (** (m)
3	484.782,559 421.363,062	4	484.815,215 421.369,507	33.285
4	484.815,215 421.369,507	1	484.815,794 421.384,753	15.257

** Lungimile segmentelor sunt determinate în planul de proiecţie Stereo 70 şi sunt rotunjite la 1 milimetru.
*** Distanţa dintre puncte este formată din segmente cumulate ce sunt mai mici decât valoarea 1 milimetru.

Document care conține date cu caracter personal, protejat de prevederile Regulamentului (UE) nr. 679/2016 și Legii 190/2018

DATE DESPRE IMOBILUL NR. 396

Oficiul de Cadastru şi Publicitate Imobiliară ARGES
Biroul de Cadastru şi Publicitate Imobiliară Curtea de Arges

A. Partea I. Descrierea imobilului

Nr. CF vechi:398
Nr. cadastral vechi:520

TEREN Intravilan

Adresa: Loc. Corbi, Str Piua, Nr. 40, Jud. Arges

Nr. Crt	Nr cadastral Nr. topografic	Suprafaţa* (mp)	Observaţii / Referinţe
A1		750	Sector cadastral:14 Teren neimprejmuit;

B. Partea II. Proprietari şi acte

Inscrieri privitoare la dreptul de proprietate şi alte drepturi reale		Referinţe
5359 / 27/08/2007		
Act Notarial nr. 3182, din 23/08/2007 emis de .;		
B1	Intabulare, drept de PROPRIETATEbun propriu, dobandit prin Conventie, cota actuala 1/1	A1
	1) **CHITA EUGENIA**	

C. Partea III. SARCINI .

Inscrieri privind dezmembramintele dreptului de proprietate, drepturi reale de garanţie şi sarcini	Referinţe
NU SUNT	

Anexa Nr. 1 La Partea I

Teren

Nr cadastral	Suprafaţa (mp)*	Observaţii / Referinţe
	750	

* Suprafaţa este determinată in planul de proiecţie Stereo 70.

DETALII LINIARE IMOBIL

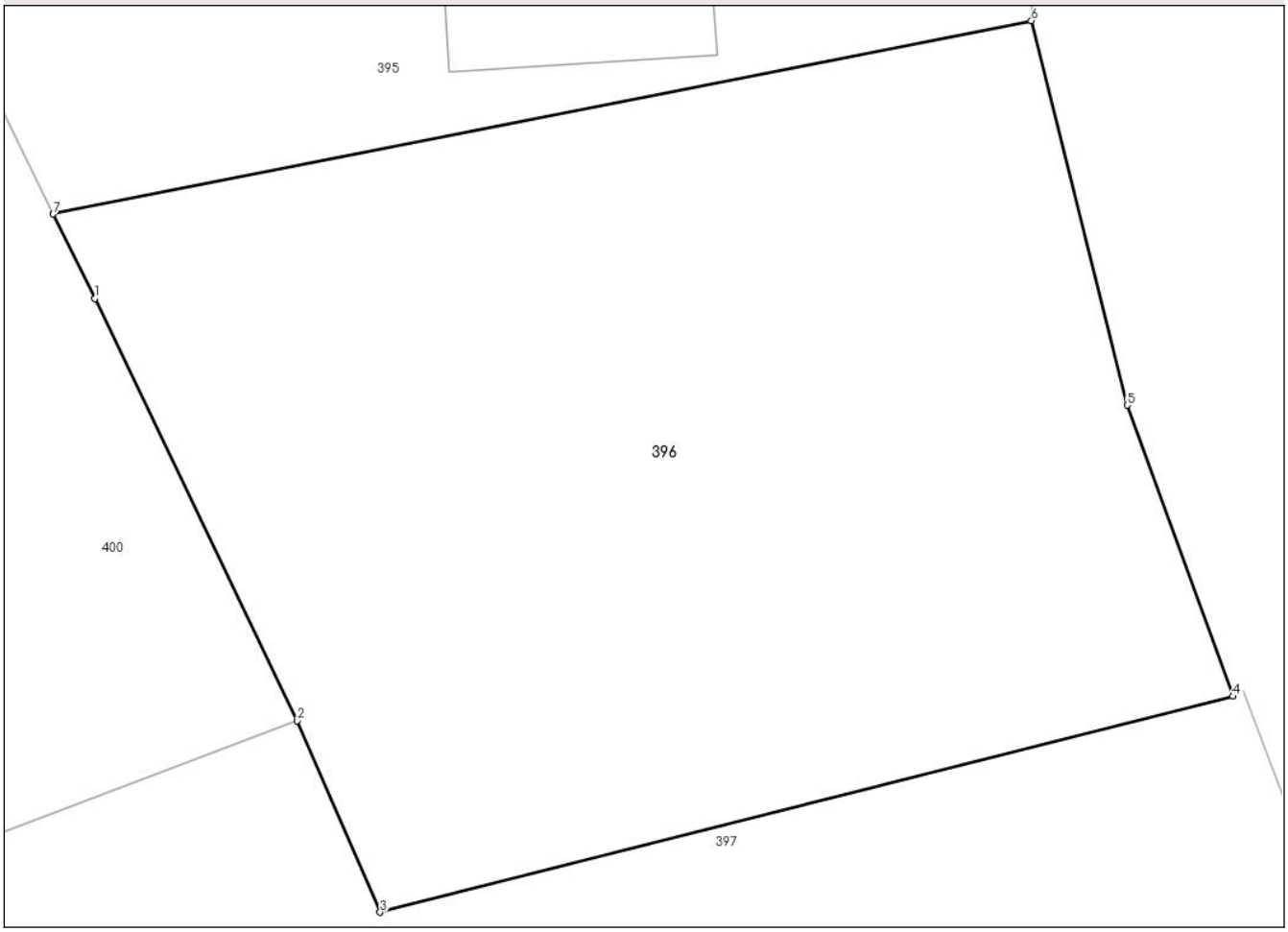

Date referitoare la teren

Crt	Categorie folosință	Intra vilan	Suprafaţa (mp)	Tarla	Parcelă	Nr. topo	Observaţii / Referinţe
1	arabil	DA	750	32	1823	-	

Lungime Segmente
1) Valorile lungimilor segmentelor sunt obţinute din proiecţie în plan.

Punct început	X / Y	Punct sfârşit	X / Y	Lungime segment (** (m)
1	484.783,948 421.360,244	2	484.790,715 421.346,16	15.625
2	484.790,715 421.346,16	3	484.793,478 421.339,781	6.952
3	484.793,478 421.339,781	4	484.821,945 421.346,979	29.363
4	484.821,945 421.346,979	5	484.818,412 421.356,684	10.328
5	484.818,412 421.356,684	6	484.815,215 421.369,507	13.216

Document care conține date cu caracter personal, protejat de prevederile Regulamentului (UE) nr. 679/2016 și Legii 190/2018

Punct început	X / Y	Punct sfârşit	X / Y	Lungime segment (** (m)
6	484.815,215 421.369,507	7	484.782,559 421.363,062	33.285
7	484.782,559 421.363,062	1	484.783,948 421.360,244	3.142

** Lungimile segmentelor sunt determinate în planul de proiecţie Stereo 70 şi sunt rotunjite la 1 milimetru.
*** Distanţa dintre puncte este formată din segmente cumulate ce sunt mai mici decât valoarea 1 milimetru.

Document care conține date cu caracter personal, protejat de prevederile Regulamentului (UE) nr. 679/2016 și Legii 190/2018

DATE DESPRE IMOBILUL NR. 397

Oficiul de Cadastru şi Publicitate Imobiliară ARGES
Biroul de Cadastru şi Publicitate Imobiliară Curtea de Arges

A. Partea I. Descrierea imobilului

TEREN Intravilan

Adresa: Loc. Corbi, Str Piua, Nr. 38, Jud. Arges

Nr. Crt	Nr cadastral Nr. topografic	Suprafaţa* (mp)	Observaţii / Referinţe
A1		734	Sector cadastral:14 Teren neimprejmuit;

B. Partea II. Proprietari şi acte

Inscrieri privitoare la dreptul de proprietate şi alte drepturi reale		Referinţe
/		
Act Normativ nr. 7, din 13/03/1996 emis de PARLAMENT;		
B1	Intabulare, drept de PROPRIETATE, dobandit prin Lege, cota actuala 1/1	A1
	1) **NEIDENTIFICAT NEIDENTIFICAT**	
B2	Se notează posesia faptică în favoarea lui	A1
	1) **KLEIN MARIA**	

C. Partea III. SARCINI .

Inscrieri privind dezmembramintele dreptului de proprietate, drepturi reale de garanţie şi sarcini	Referinţe
NU SUNT	

Document care conține date cu caracter personal, protejat de prevederile Regulamentului (UE) nr. 679/2016 și Legii 190/2018

Anexa Nr. 1 La Partea I

Teren

Nr cadastral	Suprafaţa (mp)*	Observaţii / Referinţe
	734	

* Suprafaţa este determinată in planul de proiecţie Stereo 70.

DETALII LINIARE IMOBIL

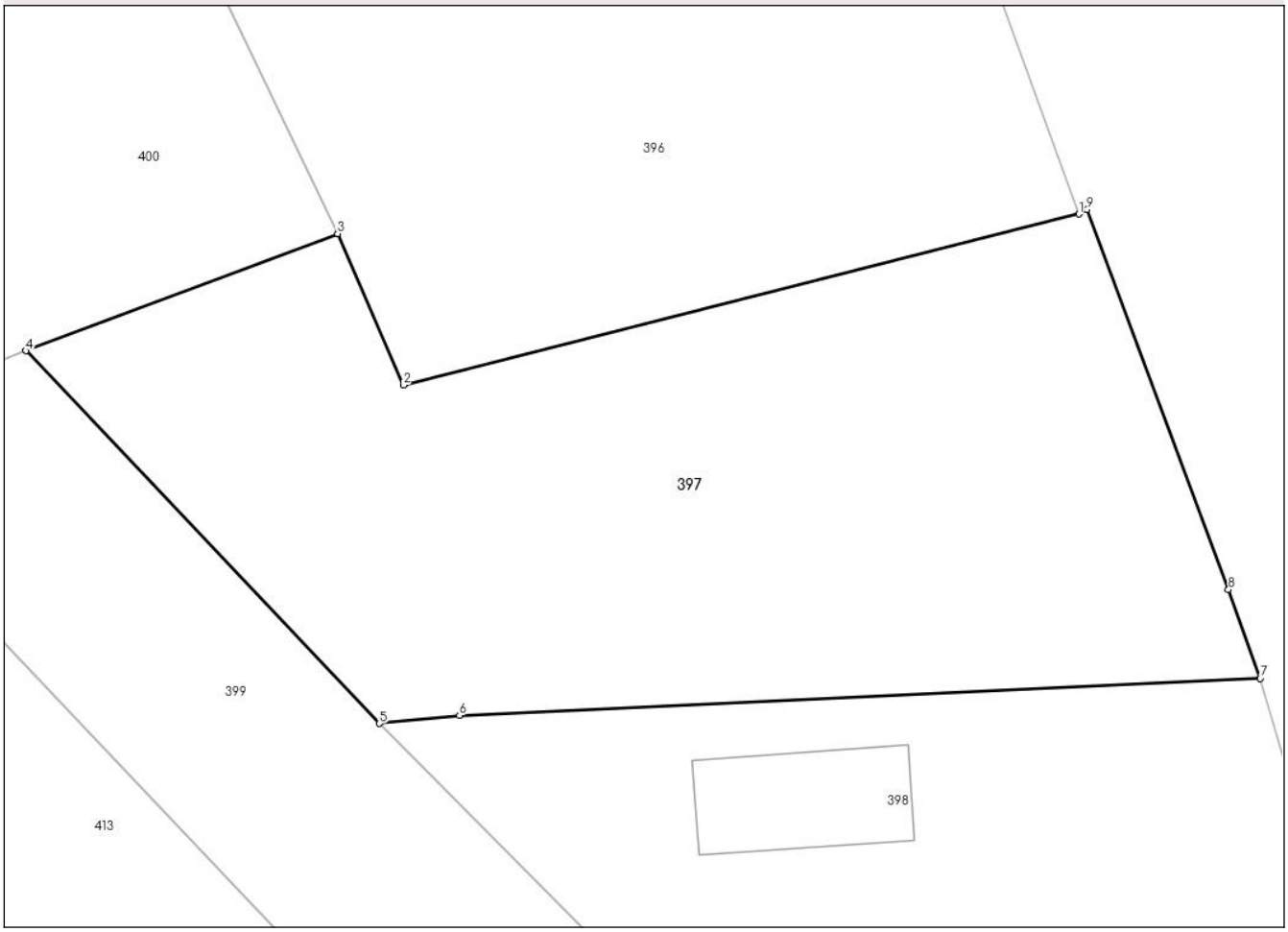

Date referitoare la teren

Crt	Categorie folosință	Intra vilan	Suprafaţa (mp)	Tarla	Parcelă	Nr. topo	Observaţii / Referinţe
1	arabil	DA	734	32	1791,1793,1823	-	

Lungime Segmente
1) Valorile lungimilor segmentelor sunt obţinute din proiecţie în plan.

Punct început	X / Y	Punct sfârşit	X / Y	Lungime segment (** (m)
1	484.821,945 421.346,979	2	484.793,478 421.339,781	29.363
2	484.793,478 421.339,781	3	484.790,715 421.346,16	6.952
3	484.790,715 421.346,16	4	484.777,573 421.341,228	14.037
4	484.777,573 421.341,228	5	484.792,47 421.325,531	21.641
5	484.792,47 421.325,531	6	484.795,85 421.325,87	3.397

Document care conține date cu caracter personal, protejat de prevederile Regulamentului (UE) nr. 679/2016 și Legii 190/2018

Punct început	X / Y	Punct sfârşit	X / Y	Lungime segment (** (m)
6	484.795,85 421.325,87	7	484.829,596 421.327,435	33.782
7	484.829,596 421.327,435	8	484.828,257 421.331,168	3.966
8	484.828,257 421.331,168	9	484.822,299 421.347,179	17.084
9	484.822,299 421.347,179	1	484.821,945 421.346,979	0.407

** Lungimile segmentelor sunt determinate în planul de proiecţie Stereo 70 şi sunt rotunjite la 1 milimetru.
*** Distanţa dintre puncte este formată din segmente cumulate ce sunt mai mici decât valoarea 1 milimetru.

Document care conține date cu caracter personal, protejat de prevederile Regulamentului (UE) nr. 679/2016 și Legii 190/2018

DATE DESPRE IMOBILUL NR. 398

Oficiul de Cadastru şi Publicitate Imobiliară ARGES
Biroul de Cadastru şi Publicitate Imobiliară Curtea de Arges

A. Partea I. Descrierea imobilului

TEREN Intravilan

Adresa: Loc. Corbi, Str Piua, Nr. 36, Jud. Arges

Nr. Crt	Nr cadastral Nr. topografic	Suprafaţa* (mp)	Observaţii / Referinţe
A1		727	Sector cadastral:14 Teren neimprejmuit;

Construcţii

Crt	Nr cadastral Nr. topografic	Adresa	Observaţii / Referinţe
A1.1		Loc. Corbi, Nr. 36, Jud. Arges	Nr. niveluri:2; S. construita la sol:109 mp; S. construita desfasurata:161 mp; Locuinta din caramida,D+M, edificata in anul 1967
A1.2		Loc. Corbi, Nr. 36, Jud. Arges	Nr. niveluri:1; S. construita la sol:36 mp; S. construita desfasurata:36 mp; Anexa din caramida, edificata in anul 1970

B. Partea II. Proprietari şi acte

Inscrieri privitoare la dreptul de proprietate şi alte drepturi reale		Referinţe
/		
Act Notarial nr. 1879, din 19/04/2019 emis de SPN DUINEA FLORIAN & DUINEA RAMONA (Certificat de mostenitor nr. 54/11.03.2019 eliberat de SPN DUINEA FLORIAN& DUINEA RAMONA);		
B1	Intabulare, drept de PROPRIETATEbun propriu, dobandit prin Iesire Din Indiviziune, cota actuala 1/1	A1, A1.1, A1.2
	1) **POPESCU VASILE-CODRUȚ**	

C. Partea III. SARCINI .

Inscrieri privind dezmembramintele dreptului de proprietate, drepturi reale de garanţie şi sarcini	Referinţe
NU SUNT	

Document care conține date cu caracter personal, protejat de prevederile Regulamentului (UE) nr. 679/2016 și Legii 190/2018

Anexa Nr. 1 La Partea I

Teren

Nr cadastral	Suprafaţa (mp)*	Observaţii / Referinţe
	727	

* Suprafaţa este determinată in planul de proiecţie Stereo 70.

DETALII LINIARE IMOBIL

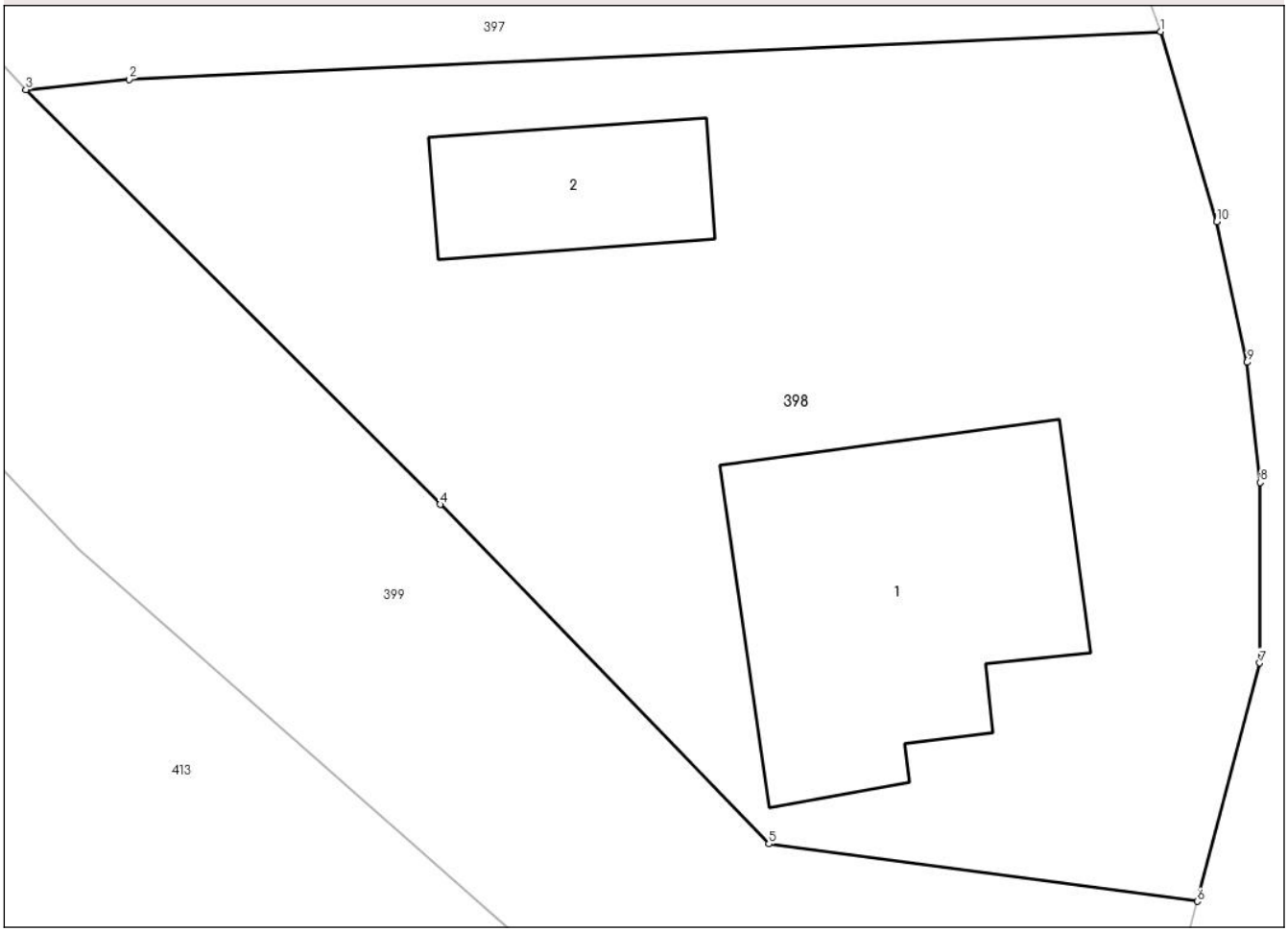

Date referitoare la teren

Crt	Categorie folosință	Intra vilan	Suprafaţa (mp)	Tarla	Parcelă	Nr. topo	Observaţii / Referinţe
1	curti constructii	DA	727	32	1791,1792,1793	-	

Date referitoare la construcţii

Crt	Număr	Destinaţie construcţie	Supraf. (mp)	Situaţie juridică	Observaţii / Referinţe
A1.1		constructii de locuinte	109	Cu acte	Nr. niveluri:2; S. construita la sol:109 mp; S. construita desfasurata:161 mp; Locuinta din caramida,D+M, edificata in anul 1967
A1.2		constructii anexa	36	Cu acte	Nr. niveluri:1; S. construita la sol:36 mp; S. construita desfasurata:36 mp; Anexa din caramida, edificata in anul 1970

Lungime Segmente

1) Valorile lungimilor segmentelor sunt obţinute din proiecţie în plan.

Punct început	X / Y	Punct sfârşit	X / Y	Lungime segment (** (m)
1	484.829,596 421.327,435	2	484.795,85 421.325,87	33.782
2	484.795,85 421.325,87	3	484.792,47 421.325,531	3.397

Document care conține date cu caracter personal, protejat de prevederile Regulamentului (UE) nr. 679/2016 și Legii 190/2018

Punct început	X / Y	Punct sfârşit	X / Y	Lungime segment (** (m)
3	484.792,47 421.325,531	4	484.806,022 421.311,977	19.166
4	484.806,022 421.311,977	5	484.816,78 421.300,883	15.454
5	484.816,78 421.300,883	6	484.830,797 421.299,003	14.143
6	484.830,797 421.299,003	7	484.832,839 421.306,795	8.055
7	484.832,839 421.306,795	8	484.832,854 421.312,699	5.904
8	484.832,854 421.312,699	9	484.832,426 421.316,621	3.945
9	484.832,426 421.316,621	10	484.831,427 421.321,215	4.701
10	484.831,427 421.321,215	1	484.829,596 421.327,435	6.484

** Lungimile segmentelor sunt determinate în planul de proiecţie Stereo 70 şi sunt rotunjite la 1 milimetru.
*** Distanţa dintre puncte este formată din segmente cumulate ce sunt mai mici decât valoarea 1 milimetru.

Document care conține date cu caracter personal, protejat de prevederile Regulamentului (UE) nr. 679/2016 și Legii 190/2018

DATE DESPRE IMOBILUL NR. 399

Oficiul de Cadastru şi Publicitate Imobiliară ARGES
Biroul de Cadastru şi Publicitate Imobiliară Curtea de Arges

A. Partea I. Descrierea imobilului

TEREN Intravilan

Adresa: Loc. Corbi, Str Piua, Jud. Arges, Punct "Acasâ"

Nr. Crt	Nr cadastral Nr. topografic	Suprafaţa* (mp)	Observaţii / Referinţe
A1	82763	719	Sector cadastral:14 Teren neimprejmuit;

B. Partea II. Proprietari şi acte

Inscrieri privitoare la dreptul de proprietate şi alte drepturi reale		Referinţe
4575 / 25/03/2021		
Act Notarial nr. 1247, din 22/03/2021 emis de Duinea Florian;		
B2	Intabulare, drept de PROPRIETATE, bun comun, dobandit prin Conventie, cota actuala 1/1	A1
	1) **POPESCU EMIL-CONSTANTIN**, casatorit cu 2) **POPESCU ILEANA-CRISTINA**	

C. Partea III. SARCINI .

Inscrieri privind dezmembramintele dreptului de proprietate, drepturi reale de garanţie şi sarcini	Referinţe
NU SUNT	

Document care conține date cu caracter personal, protejat de prevederile Regulamentului (UE) nr. 679/2016 și Legii 190/2018

Anexa Nr. 1 La Partea I

Teren

Nr cadastral	Suprafaţa (mp)*	Observaţii / Referinţe
82763	719	

* Suprafaţa este determinată in planul de proiecţie Stereo 70.

DETALII LINIARE IMOBIL

Date referitoare la teren

Crt	Categorie folosință	Intra vilan	Suprafaţa (mp)	Tarla	Parcelă	Nr. topo	Observaţii / Referinţe
1	curti constructii	DA	100	32	1792	-	
2	arabil	DA	200	32	1791,1792	-	
3	faneata	DA	419	32	1791	-	

Lungime Segmente
1) Valorile lungimilor segmentelor sunt obţinute din proiecţie în plan.

Punct început	X / Y	Punct sfârşit	X / Y	Lungime segment (** (m)
1	484.830,797 421.299,003	2	484.816,78 421.300,883	14.143
2	484.816,78 421.300,883	3	484.806,022 421.311,977	15.454
3	484.806,022 421.311,977	4	484.792,47 421.325,531	19.166

Document care conține date cu caracter personal, protejat de prevederile Regulamentului (UE) nr. 679/2016 și Legii 190/2018

Punct început	X / Y	Punct sfârşit	X / Y	Lungime segment (** (m)
4	484.792,47 421.325,531	5	484.777,573 421.341,228	21.641
5	484.777,573 421.341,228	6	484.768,32 421.337,637	9.926
6	484.768,32 421.337,637	7	484.794,167 421.310,547	37.443
7	484.794,167 421.310,547	8	484.807,831 421.298,525	18.2
8	484.807,831 421.298,525	9	484.826,188 421.282,287	24.508
9	484.826,188 421.282,287	1	484.830,797 421.299,003	17.34

** Lungimile segmentelor sunt determinate în planul de proiecţie Stereo 70 şi sunt rotunjite la 1 milimetru.
*** Distanţa dintre puncte este formată din segmente cumulate ce sunt mai mici decât valoarea 1 milimetru.

Document care conține date cu caracter personal, protejat de prevederile Regulamentului (UE) nr. 679/2016 și Legii 190/2018

DATE DESPRE IMOBILUL NR. 400

Oficiul de Cadastru şi Publicitate Imobiliară ARGES
Biroul de Cadastru şi Publicitate Imobiliară Curtea de Arges

A. Partea I. Descrierea imobilului

TEREN Intravilan Nr. cadastral vechi:83685

Adresa: Loc. Corbi, Str Răchiții, Nr. 135, Jud. Arges

Nr. Crt	Nr cadastral Nr. topografic	Suprafaţa* (mp)	Observaţii / Referinţe
A1		1.298	Sector cadastral:14 Teren imprejmuit;

Construcţii

Crt	Nr cadastral Nr. topografic	Adresa	Observaţii / Referinţe
A1.1		Loc. Corbi, Nr. 135, Jud. Arges	Nr. niveluri:1; S. construita la sol:49 mp; S. construita desfasurata:49 mp; Locuinta
A1.2		Loc. Corbi, Nr. 135, Jud. Arges	Nr. niveluri:1; S. construita la sol:27 mp; S. construita desfasurata:27 mp; Anexă
A1.3		Loc. Corbi, Nr. 135, Jud. Arges	Nr. niveluri:1; S. construita la sol:36 mp; S. construita desfasurata:36 mp; Anexă
A1.4		Loc. Corbi, Nr. 135, Jud. Arges	Nr. niveluri:1; S. construita la sol:16 mp; S. construita desfasurata:16 mp; Anexă

B. Partea II. Proprietari şi acte

Inscrieri privitoare la dreptul de proprietate şi alte drepturi reale		Referinţe
/		
Act Normativ nr. 7, din 13/03/1996 emis de PARLAMENT;		
B1	Intabulare, drept de PROPRIETATE, dobandit prin Lege, cota actuala 1/1	A1
	1) **NEIDENTIFICAT NEIDENTIFICAT**	
B2	Se notează posesia faptică în favoarea lui	A1
	1) **MOLEA IRINA**	
Act Administrativ nr. 4233, din 27/06/2024 emis de PRIMĂRIA CORBI;		
B3	Intabulare, drept de PROPRIETATE, dobandit prin Construire, cota actuala 1/1	A1.1, A1.2, A1.3, A1.4
	1) **MOLEA IRINA**	

C. Partea III. SARCINI .

Inscrieri privind dezmembramintele dreptului de proprietate, drepturi reale de garanţie şi sarcini	Referinţe
NU SUNT	

Document care conține date cu caracter personal, protejat de prevederile Regulamentului (UE) nr. 679/2016 și Legii 190/2018

Anexa Nr. 1 La Partea I

Teren

Nr cadastral	Suprafaţa (mp)*	Observaţii / Referinţe
	1.298	

* Suprafaţa este determinată in planul de proiecţie Stereo 70.

DETALII LINIARE IMOBIL

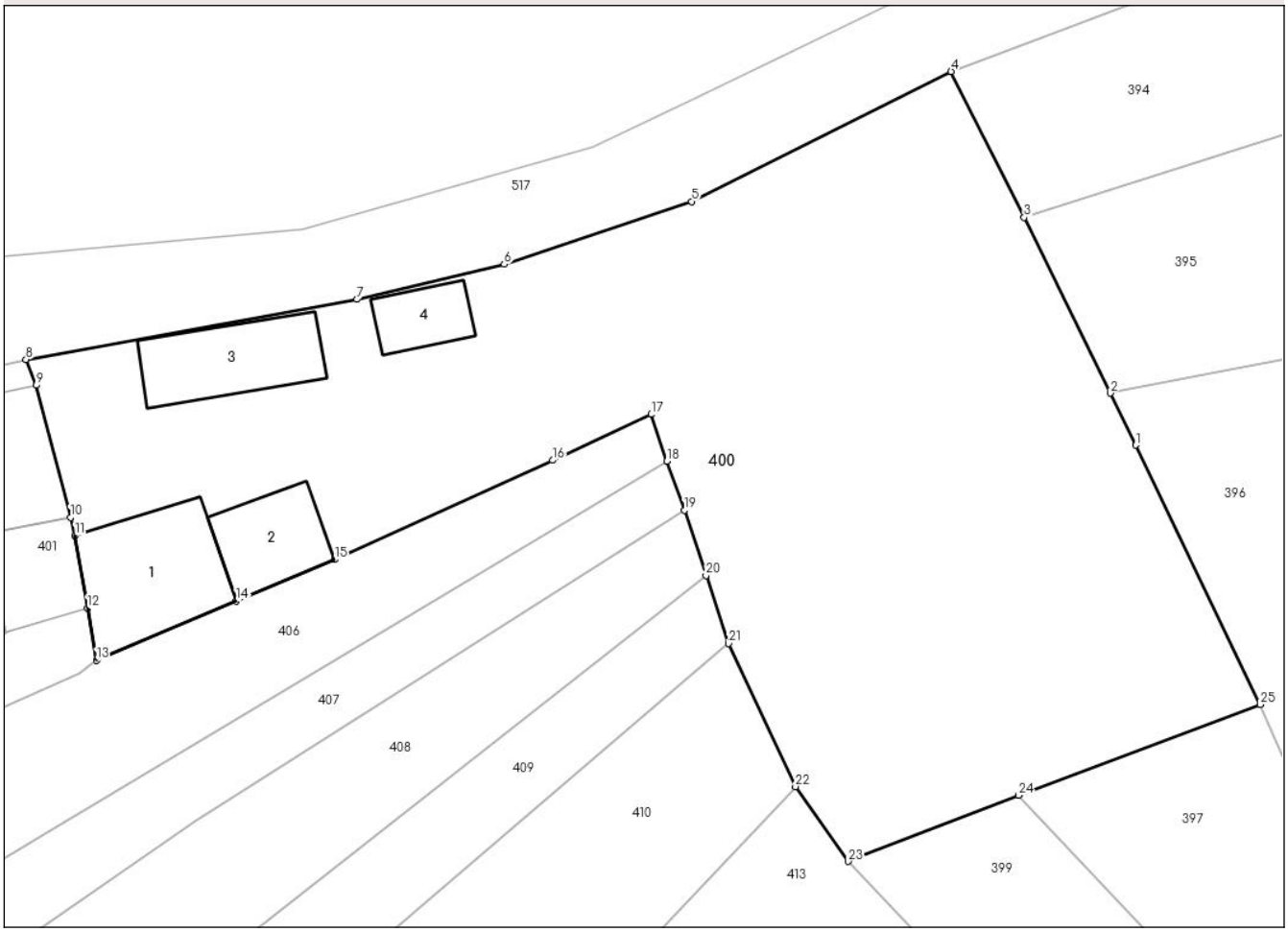

Date referitoare la teren

Crt	Categorie folosință	Intra vilan	Suprafaţa (mp)	Tarla	Parcelă	Nr. topo	Observaţii / Referinţe
1	curti constructii	DA	362	32	1817,1818	-	
2	arabil	DA	936	32	1819,1820,1821,1823	-	

Date referitoare la construcţii

Crt	Număr	Destinaţie construcţie	Supraf. (mp)	Situaţie juridică	Observaţii / Referinţe
A1.1		constructii de locuinte	49	Cu acte	Nr. niveluri:1; S. construita la sol:49 mp; S. construita desfasurata:49 mp; Locuinta
A1.2		constructii anexa	27	Cu acte	Nr. niveluri:1; S. construita la sol:27 mp; S. construita desfasurata:27 mp; Anexă
A1.3		constructii anexa	36	Cu acte	Nr. niveluri:1; S. construita la sol:36 mp; S. construita desfasurata:36 mp; Anexă
A1.4		constructii anexa	16	Cu acte	Nr. niveluri:1; S. construita la sol:16 mp; S. construita desfasurata:16 mp; Anexă

Lungime Segmente

1) Valorile lungimilor segmentelor sunt obţinute din proiecţie în plan.

Punct început	X / Y	Punct sfârşit	X / Y	Lungime segment (** (m)	Punct început	X / Y	Punct sfârşit	X / Y	Lungime segment (** (m)

Punct început	X / Y	Punct sfârşit	X / Y	Lungime segment (** (m)
1	484.783,948 421.360,244	2	484.782,559 421.363,062	3.142
3	484.777,873 421.372,608	4	484.773,909 421.380,531	8.859
5	484.759,802 421.373,473	6	484.749,62 421.370,059	10.739
7	484.741,608 421.368,152	8	484.723,616 421.364,893	18.285
9	484.724,185 421.363,491	10	484.726,038 421.356,318	7.409
11	484.726,291 421.355,338	12	484.726,964 421.351,392	4.003
13	484.727,447 421.348,557	14	484.735,056 421.351,774	8.261
15	484.740,391 421.354,03	16	484.752,24 421.359,423	13.019
17	484.757,598 421.361,912	18	484.758,459 421.359,369	2.685
19	484.759,406 421.356,698	20	484.760,584 421.353,161	3.728
21	484.761,813 421.349,473	22	484.765,443 421.341,697	8.582
23	484.768,32 421.337,637	24	484.777,573 421.341,228	9.926
25	484.790,715 421.346,16	1	484.783,948 421.360,244	15.625

Punct început	X / Y	Punct sfârşit	X / Y	Lungime segment (** (m)
2	484.782,559 421.363,062	3	484.777,873 421.372,608	10.634
4	484.773,909 421.380,531	5	484.759,802 421.373,473	15.774
6	484.749,62 421.370,059	7	484.741,608 421.368,152	8.236
8	484.723,616 421.364,893	9	484.724,185 421.363,491	1.513
10	484.726,038 421.356,318	11	484.726,291 421.355,338	1.012
12	484.726,964 421.351,392	13	484.727,447 421.348,557	2.876
14	484.735,056 421.351,774	15	484.740,391 421.354,03	5.792
16	484.752,24 421.359,423	17	484.757,598 421.361,912	5.908
18	484.758,459 421.359,369	19	484.759,406 421.356,698	2.834
20	484.760,584 421.353,161	21	484.761,813 421.349,473	3.888
22	484.765,443 421.341,697	23	484.768,32 421.337,637	4.976
24	484.777,573 421.341,228	25	484.790,715 421.346,16	14.037

** Lungimile segmentelor sunt determinate în planul de proiecţie Stereo 70 şi sunt rotunjite la 1 milimetru.
*** Distanţa dintre puncte este formată din segmente cumulate ce sunt mai mici decât valoarea 1 milimetru.

Document care conține date cu caracter personal, protejat de prevederile Regulamentului (UE) nr. 679/2016 și Legii 190/2018

DATE DESPRE IMOBILUL NR. 401

Oficiul de Cadastru şi Publicitate Imobiliară ARGES
Biroul de Cadastru şi Publicitate Imobiliară Curtea de Arges

A. Partea I. Descrierea imobilului

TEREN Intravilan

Adresa: Loc. Corbi, Str Răchiții, Jud. Arges, PUNCT "ACASA PIUA"

Nr. Crt	Nr cadastral Nr. topografic	Suprafaţa* (mp)	Observaţii / Referinţe
A1	82619	282	Sector cadastral:14 Teren imprejmuit;

Construcţii

Crt	Nr cadastral Nr. topografic	Adresa	Observaţii / Referinţe
A1.1	82619-C1	Loc. Corbi, Jud. Arges	Nr. niveluri:3; S. construita la sol:147 mp; S. construita desfasurata:174 mp; Locuinta S+D+P, AN CONSTR. 1995.
A1.2	82619-C2	Loc. Corbi, Jud. Arges	Nr. niveluri:1; S. construita la sol:25 mp; S. construita desfasurata:25 mp; ANEXA BUCATARIE, AN CONSTR. 1995.

B. Partea II. Proprietari şi acte

Inscrieri privitoare la dreptul de proprietate şi alte drepturi reale		Referinţe
11230 / 16/07/2021		
Act Notarial nr. 2572, din 09/07/2021 emis de Simion Aurelia Maria;		
B3	Intabulare, drept de PROPRIETATE- bun comun ,, dobandit prin Conventie, cota actuala 1/1	A1, A1.1, A1.2
	1) **RAILEANU MIHAI-ARMAND-GERARD**, căsătorit cu 2) **RAILEANU ADRIANA**	

C. Partea III. SARCINI .

Inscrieri privind dezmembramintele dreptului de proprietate, drepturi reale de garanţie şi sarcini	Referinţe
NU SUNT	

Document care conține date cu caracter personal, protejat de prevederile Regulamentului (UE) nr. 679/2016 și Legii 190/2018

Anexa Nr. 1 La Partea I

Teren

Nr cadastral	Suprafaţa (mp)*	Observaţii / Referinţe
82619	282	

* Suprafaţa este determinată in planul de proiecţie Stereo 70.

DETALII LINIARE IMOBIL

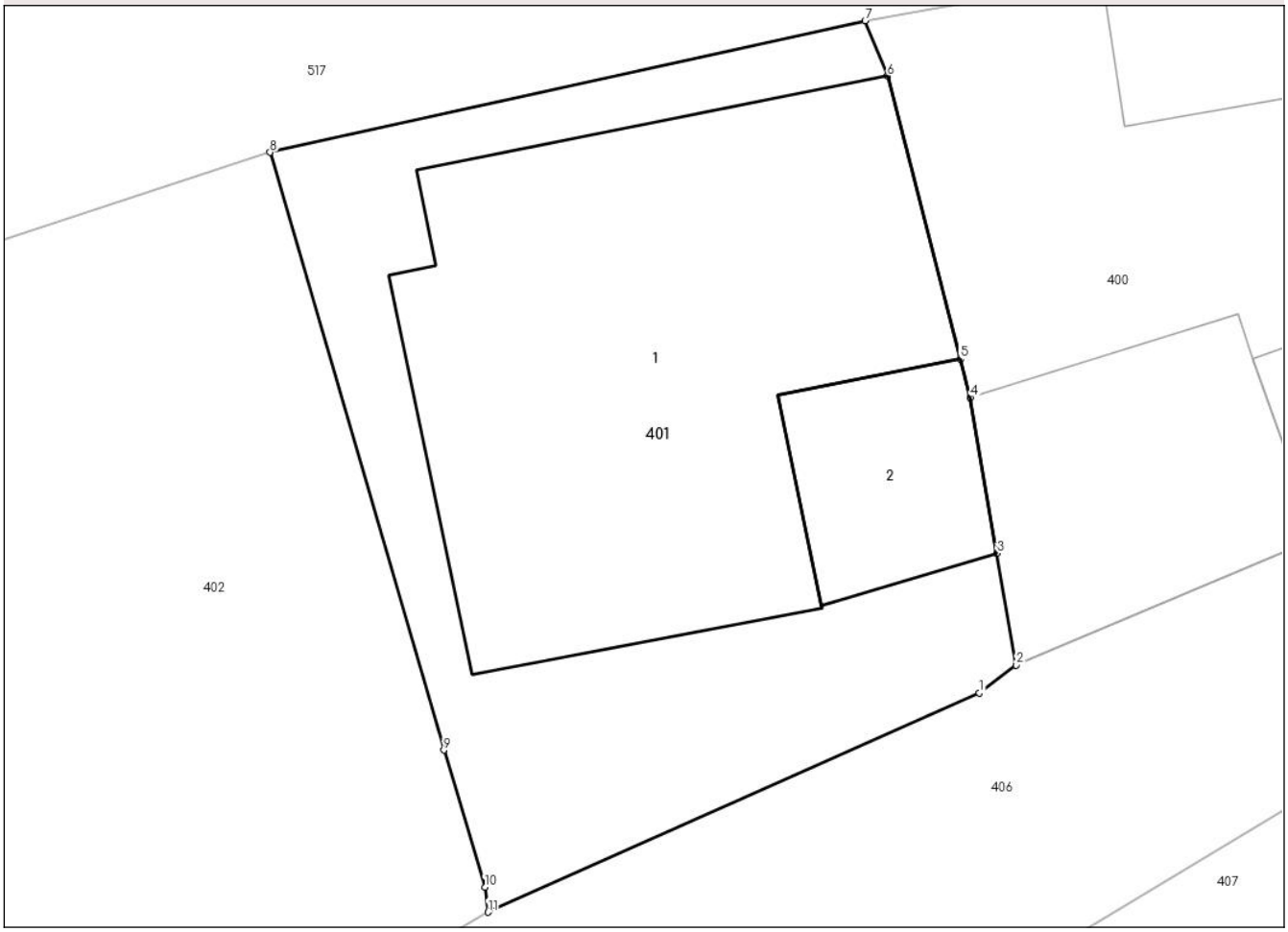

Date referitoare la teren

Crt	Categorie folosință	Intra vilan	Suprafaţa (mp)	Tarla	Parcelă	Nr. topo	Observaţii / Referinţe
1	curti constructii	DA	282	32	1816,1817	-	

Date referitoare la construcţii

Crt	Număr	Destinaţie construcţie	Supraf. (mp)	Situaţie juridică	Observaţii / Referinţe
A1.1	82619-C1	constructii de locuinte	147	Cu acte	Nr. niveluri:3; S. construita la sol:147 mp; S. construita desfasurata:174 mp; Locuinta S+D+P, AN CONSTR. 1995.
A1.2	82619-C2	constructii anexa	25	Cu acte	Nr. niveluri:1; S. construita la sol:25 mp; S. construita desfasurata:25 mp; ANEXA BUCATARIE, AN CONSTR. 1995.

Lungime Segmente

1) Valorile lungimilor segmentelor sunt obţinute din proiecţie în plan.

Punct început	X / Y	Punct sfârşit	X / Y	Lungime segment (** (m)
1	484.726,516 421.347,853	2	484.727,447 421.348,557	1.167
2	484.727,447 421.348,557	3	484.726,964 421.351,392	2.876

Document care conține date cu caracter personal, protejat de prevederile Regulamentului (UE) nr. 679/2016 și Legii 190/2018

Punct început	X / Y	Punct sfârşit	X / Y	Lungime segment (** (m)
3	484.726,964 421.351,392	4	484.726,291 421.355,338	4.003
4	484.726,291 421.355,338	5	484.726,038 421.356,318	1.012
5	484.726,038 421.356,318	6	484.724,185 421.363,491	7.409
6	484.724,185 421.363,491	7	484.723,616 421.364,893	1.513
7	484.723,616 421.364,893	8	484.708,517 421.361,555	15.464
8	484.708,517 421.361,555	9	484.712,923 421.346,405	15.778
9	484.712,923 421.346,405	10	484.713,967 421.342,927	3.631
10	484.713,967 421.342,927	11	484.714,049 421.342,295	0.637
11	484.714,049 421.342,295	1	484.726,516 421.347,853	13.65

** Lungimile segmentelor sunt determinate în planul de proiecţie Stereo 70 şi sunt rotunjite la 1 milimetru.
*** Distanţa dintre puncte este formată din segmente cumulate ce sunt mai mici decât valoarea 1 milimetru.

Document care conține date cu caracter personal, protejat de prevederile Regulamentului (UE) nr. 679/2016 și Legii 190/2018

DATE DESPRE IMOBILUL NR. 402

Oficiul de Cadastru şi Publicitate Imobiliară ARGES
Biroul de Cadastru şi Publicitate Imobiliară Curtea de Arges

A. Partea I. Descrierea imobilului

TEREN Intravilan

Adresa: Loc. Corbi, Str Răchiții, Jud. Arges, PUNCT "ACASA PIUA"

Nr. Crt	Nr cadastral Nr. topografic	Suprafaţa* (mp)	Observaţii / Referinţe
A1	82627	338	Sector cadastral:14 Teren neimprejmuit;

B. Partea II. Proprietari şi acte

Inscrieri privitoare la dreptul de proprietate şi alte drepturi reale		Referinţe
11231 / 16/07/2021		
Act Notarial nr. 2571, din 09/07/2021 emis de Simion Aurelia Maria;		
B1	Intabulare, drept de PROPRIETATE, bun comun, dobandit prin Conventie, cota actuala 1/1	A1
	1) **RAILEANU MIHAI-ARMAND-GERARD**, casatorit cu 2) **RAILEANU ADRIANA**	

C. Partea III. SARCINI .

Inscrieri privind dezmembramintele dreptului de proprietate, drepturi reale de garanţie şi sarcini	Referinţe
NU SUNT	

Document care conține date cu caracter personal, protejat de prevederile Regulamentului (UE) nr. 679/2016 și Legii 190/2018

Anexa Nr. 1 La Partea I

Teren

Nr cadastral	Suprafaţa (mp)*	Observaţii / Referinţe
82627	338	

* Suprafaţa este determinată in planul de proiecţie Stereo 70.

DETALII LINIARE IMOBIL

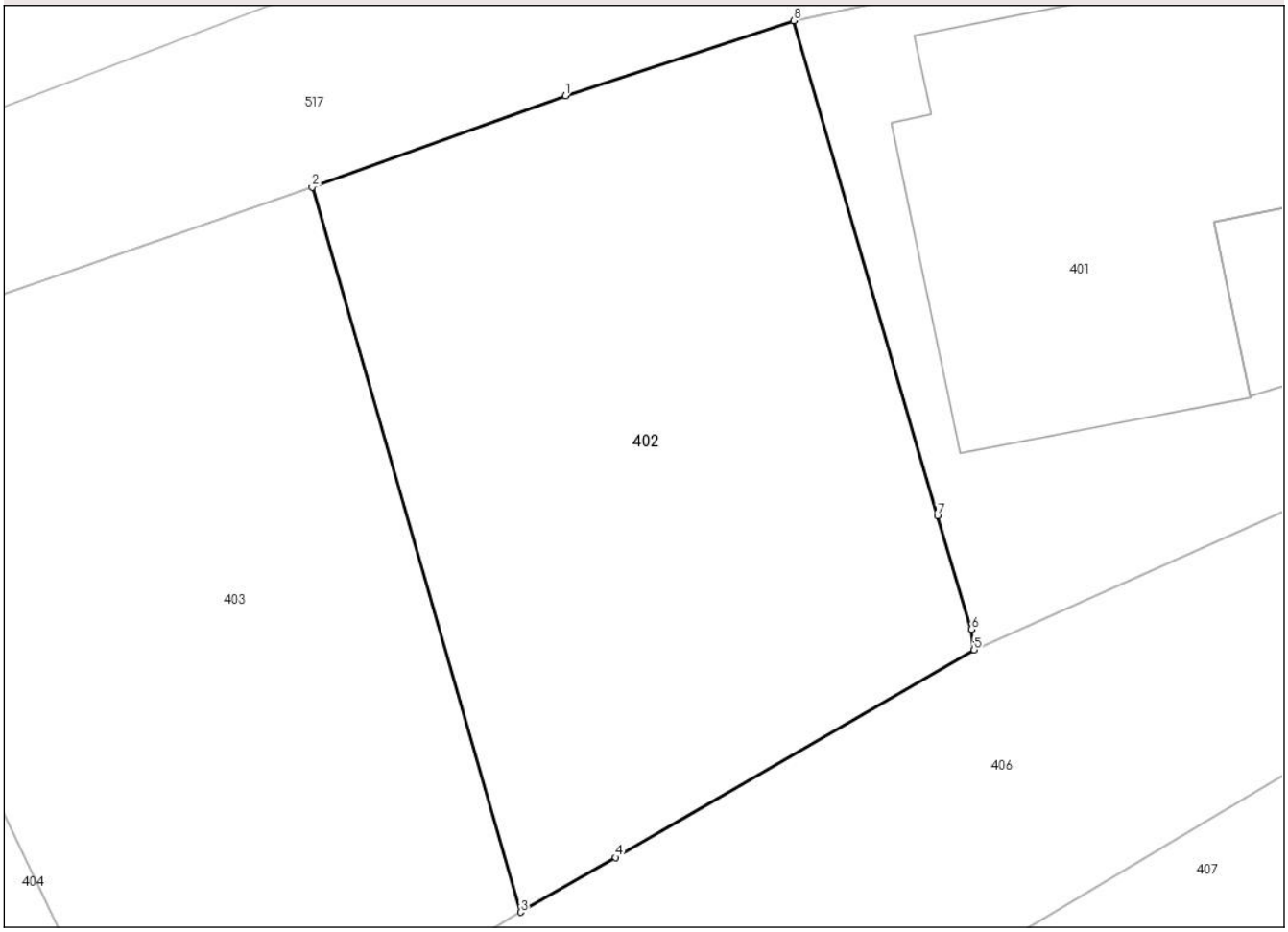

Date referitoare la teren

Crt	Categorie folosință	Intra vilan	Suprafaţa (mp)	Tarla	Parcelă	Nr. topo	Observaţii / Referinţe
1	arabil	DA	338	32	1815,1816	-	

Lungime Segmente
1) Valorile lungimilor segmentelor sunt obţinute din proiecţie în plan.

Punct început	X / Y	Punct sfârşit	X / Y	Lungime segment (** (m)
1	484.701,52 421.359,263	2	484.693,761 421.356,46	8.25
2	484.693,761 421.356,46	3	484.700,156 421.334,266	23.097
3	484.700,156 421.334,266	4	484.703,061 421.335,942	3.354
4	484.703,061 421.335,942	5	484.714,049 421.342,295	12.692
5	484.714,049 421.342,295	6	484.713,967 421.342,927	0.637

Document care conține date cu caracter personal, protejat de prevederile Regulamentului (UE) nr. 679/2016 și Legii 190/2018

Punct început	X / Y	Punct sfârşit	X / Y	Lungime segment (** (m)
6	484.713,967 421.342,927	7	484.712,923 421.346,405	3.631
7	484.712,923 421.346,405	8	484.708,517 421.361,555	15.778
8	484.708,517 421.361,555	1	484.701,52 421.359,263	7.363

** Lungimile segmentelor sunt determinate în planul de proiecţie Stereo 70 şi sunt rotunjite la 1 milimetru.
*** Distanţa dintre puncte este formată din segmente cumulate ce sunt mai mici decât valoarea 1 milimetru.

Document care conține date cu caracter personal, protejat de prevederile Regulamentului (UE) nr. 679/2016 și Legii 190/2018

DATE DESPRE IMOBILUL NR. 403

Oficiul de Cadastru şi Publicitate Imobiliară ARGES
Biroul de Cadastru şi Publicitate Imobiliară Curtea de Arges

A. Partea I. Descrierea imobilului

TEREN Intravilan

Adresa: Loc. Corbi, Str Răchiții, Jud. Arges

Nr. Crt	Nr cadastral Nr. topografic	Suprafaţa* (mp)	Observaţii / Referinţe
A1		363	Sector cadastral:14 Teren imprejmuit;

B. Partea II. Proprietari şi acte

Inscrieri privitoare la dreptul de proprietate şi alte drepturi reale		Referinţe
/		
Act Normativ nr. 7, din 13/03/1996 emis de PARLAMENT;		
B1	Intabulare, drept de PROPRIETATE, dobandit prin Lege, cota actuala 1/1	A1
	1) **NEIDENTIFICAT NEIDENTIFICAT**	
B2	Se notează posesia faptică în favoarea lui	A1
	1) **SCOVERDEA ION**	

C. Partea III. SARCINI .

Inscrieri privind dezmembramintele dreptului de proprietate, drepturi reale de garanţie şi sarcini	Referinţe
NU SUNT	

Document care conține date cu caracter personal, protejat de prevederile Regulamentului (UE) nr. 679/2016 și Legii 190/2018

Anexa Nr. 1 La Partea I

Teren

Nr cadastral	Suprafaţa (mp)*	Observaţii / Referinţe
	363	

* Suprafaţa este determinată in planul de proiecţie Stereo 70.

DETALII LINIARE IMOBIL

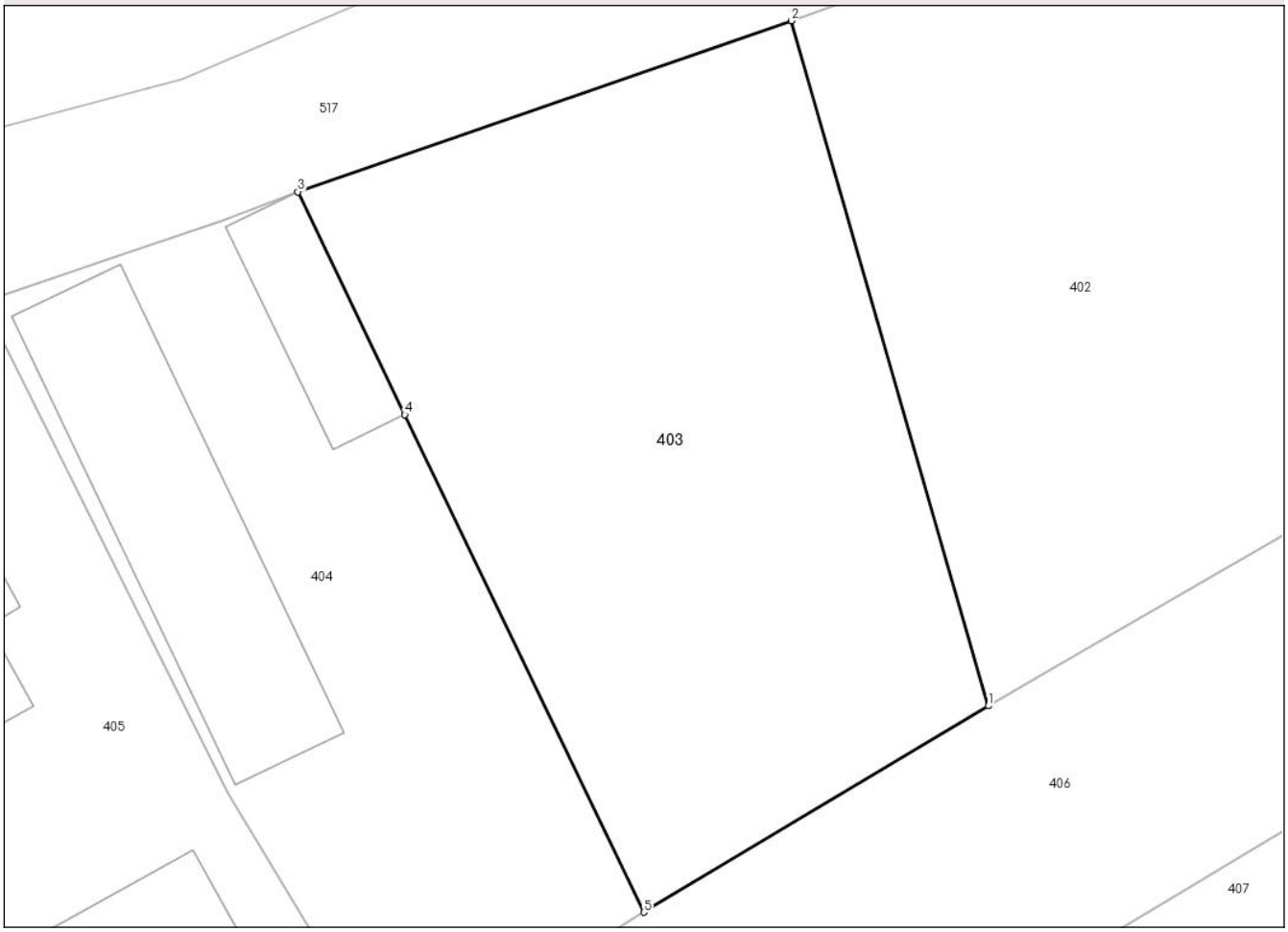

Date referitoare la teren

Crt	Categorie folosință	Intra vilan	Suprafaţa (mp)	Tarla	Parcelă	Nr. topo	Observaţii / Referinţe
1	arabil	DA	363	32	1814,1815	-	

Lungime Segmente
1) Valorile lungimilor segmentelor sunt obţinute din proiecţie în plan.

Punct început	X / Y	Punct sfârşit	X / Y	Lungime segment (** (m)
1	484.700,156 421.334,266	2	484.693,761 421.356,46	23.097
2	484.693,761 421.356,46	3	484.677,755 421.350,916	16.939
3	484.677,755 421.350,916	4	484.681,23 421.343,695	8.013
4	484.681,23 421.343,695	5	484.688,982 421.327,583	17.88
5	484.688,982 421.327,583	1	484.700,156 421.334,266	13.02

Document care conține date cu caracter personal, protejat de prevederile Regulamentului (UE) nr. 679/2016 și Legii 190/2018

** Lungimile segmentelor sunt determinate în planul de proiecţie Stereo 70 şi sunt rotunjite la 1 milimetru.
*** Distanţa dintre puncte este formată din segmente cumulate ce sunt mai mici decât valoarea 1 milimetru.

Document care conține date cu caracter personal, protejat de prevederile Regulamentului (UE) nr. 679/2016 și Legii 190/2018

DATE DESPRE IMOBILUL NR. 404

Oficiul de Cadastru şi Publicitate Imobiliară ARGES
Biroul de Cadastru şi Publicitate Imobiliară Curtea de Arges

A. Partea I. Descrierea imobilului

TEREN Intravilan

Adresa: Loc. Corbi, Str Răchiții, Jud. Arges

Nr. Crt	Nr cadastral Nr. topografic	Suprafaţa* (mp)	Observaţii / Referinţe
A1		Din acte: 200 Masurata: 280	Sector cadastral:14 Teren imprejmuit;

Construcţii

Crt	Nr cadastral Nr. topografic	Adresa	Observaţii / Referinţe
A1.1		Loc. Corbi, Jud. Arges	Nr. niveluri:1; S. construita la sol:21 mp; S. construita desfasurata:21 mp; Anexa din caramida, acoperita cu placi de azbociment
A1.2		Loc. Corbi, Str Răchiții, Jud. Arges	Nr. niveluri:1; S. construita la sol:66 mp; S. construita desfasurata:66 mp; Anexa

B. Partea II. Proprietari şi acte

Inscrieri privitoare la dreptul de proprietate şi alte drepturi reale		Referinţe
/		
Act Notarial nr. 102, din 23/05/2003 emis de BNP ASOCIATI DUINEA DUMITRU &DUINEA DIANA;		
B1	Intabulare, drept de PROPRIETATEbun propriu, dobandit prin Iesire Din Indiviziune, cota actuala 1/1	A1, A1.1
	1) **MOLEA D MARIA**	
Act Administrativ nr. 4233, din 27/06/2024 emis de PRIMĂRIA CORBI;		
B2	Intabulare, drept de PROPRIETATE, dobandit prin Construire, cota actuala 1/1	A1.2
	1) **MOLEA D MARIA**	

C. Partea III. SARCINI .

Inscrieri privind dezmembramintele dreptului de proprietate, drepturi reale de garanţie şi sarcini	Referinţe
NU SUNT	

Anexa Nr. 1 La Partea I

Teren

Nr cadastral	Suprafaţa (mp)*	Observaţii / Referinţe
	Din acte: 200 Masurata: 280	

* Suprafaţa este determinată in planul de proiecţie Stereo 70.

DETALII LINIARE IMOBIL

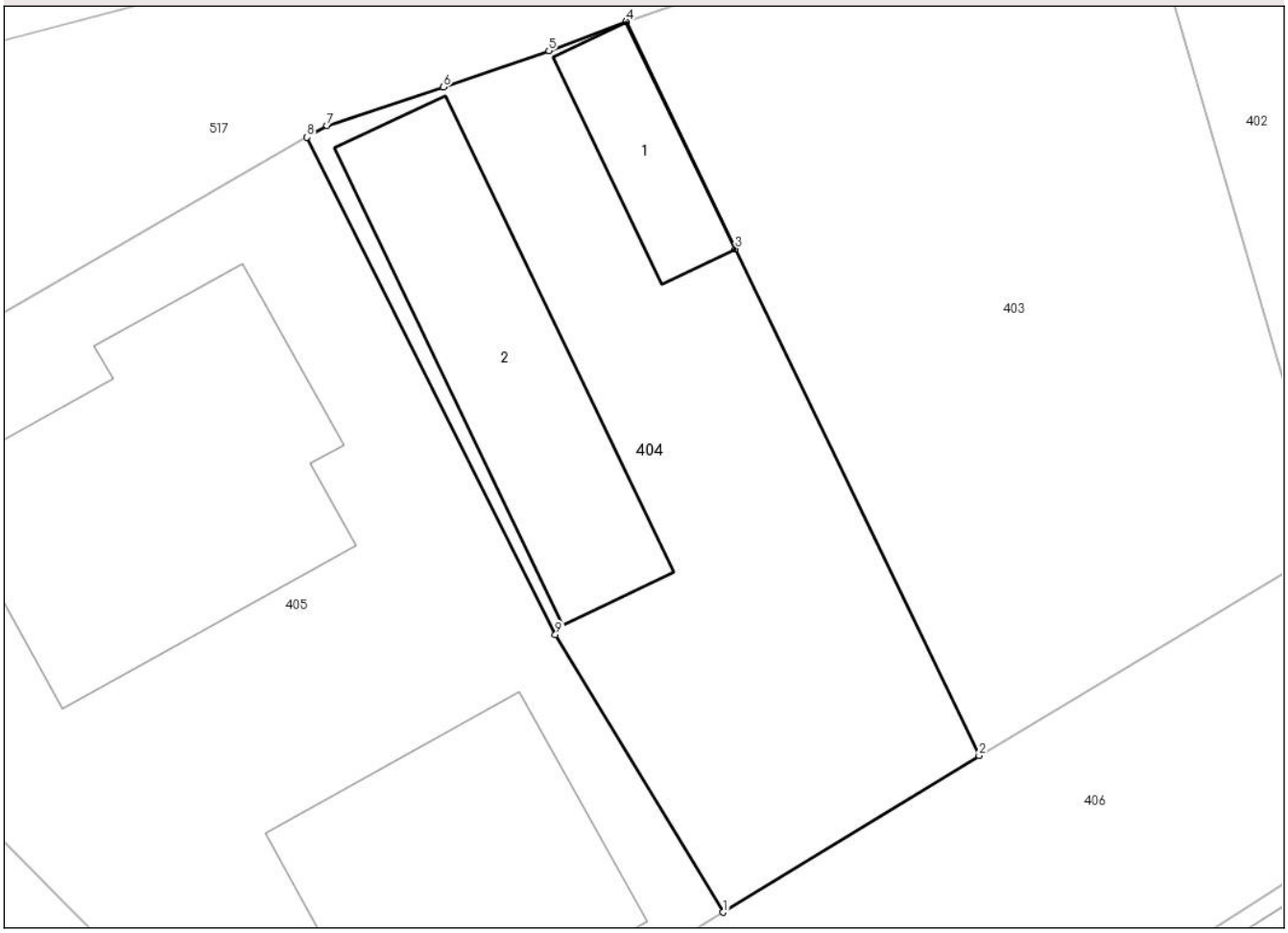

Date referitoare la teren

Crt	Categorie folosinţă	Intra vilan	Suprafaţa (mp)	Tarla	Parcelă	Nr. topo	Observaţii / Referinţe
1	curti constructii	DA	280	32	1814,1815	-	

Date referitoare la construcţii

Crt	Număr	Destinaţie construcţie	Supraf. (mp)	Situaţie juridică	Observaţii / Referinţe
A1.1		constructii anexa	21	Cu acte	Nr. niveluri:1; S. construita la sol:21 mp; S. construita desfasurata:21 mp; Anexa din caramida, acoperita cu placi de azbociment
A1.2		constructii anexa	66	Cu acte	Nr. niveluri:1; S. construita la sol:66 mp; S. construita desfasurata:66 mp; Anexa

Lungime Segmente

1) Valorile lungimilor segmentelor sunt obţinute din proiecţie în plan.

Punct început	X / Y	Punct sfârşit	X / Y	Lungime segment (** (m)
1	484.680,846 421.322,597	2	484.688,982 421.327,583	9.542
2	484.688,982 421.327,583	3	484.681,23 421.343,695	17.88

Document care conține date cu caracter personal, protejat de prevederile Regulamentului (UE) nr. 679/2016 și Legii 190/2018

Punct început	X / Y	Punct sfârşit	X / Y	Lungime segment (** (m)
3	484.681,23 421.343,695	4	484.677,755 421.350,916	8.013
4	484.677,755 421.350,916	5	484.675,298 421.349,988	2.626
5	484.675,298 421.349,988	6	484.671,945 421.348,834	3.546
6	484.671,945 421.348,834	7	484.668,245 421.347,607	3.899
7	484.668,245 421.347,607	8	484.667,606 421.347,239	0.737
8	484.667,606 421.347,239	9	484.675,507 421.331,42	17.683
9	484.675,507 421.331,42	1	484.680,846 421.322,597	10.312

** Lungimile segmentelor sunt determinate în planul de proiecţie Stereo 70 şi sunt rotunjite la 1 milimetru.
*** Distanţa dintre puncte este formată din segmente cumulate ce sunt mai mici decât valoarea 1 milimetru.

Document care conține date cu caracter personal, protejat de prevederile Regulamentului (UE) nr. 679/2016 și Legii 190/2018

DATE DESPRE IMOBILUL NR. 405

Oficiul de Cadastru şi Publicitate Imobiliară ARGES
Biroul de Cadastru şi Publicitate Imobiliară Curtea de Arges

A. Partea I. Descrierea imobilului

TEREN Intravilan

Adresa: Loc. Corbi, Str Răchiții, Nr. 125, Jud. Arges

Nr. Crt	Nr cadastral Nr. topografic	Suprafaţa* (mp)	Observaţii / Referinţe
A1		524	Sector cadastral:14 Teren neimprejmuit;

Construcţii

Crt	Nr cadastral Nr. topografic	Adresa	Observaţii / Referinţe
A1.1		Loc. Corbi, Nr. 125, Jud. Arges	Nr. niveluri:2; S. construita la sol:103 mp; S. construita desfasurata:119 mp; Locuinta, D+P
A1.2		Loc. Corbi, Nr. 125, Jud. Arges	Nr. niveluri:2; S. construita la sol:77 mp; S. construita desfasurata:154 mp; Locuinta, P+1

B. Partea II. Proprietari şi acte

Inscrieri privitoare la dreptul de proprietate şi alte drepturi reale		Referinţe
/		
Act Normativ nr. 7, din 13/03/1996 emis de PARLAMENT;		
B1	Intabulare, drept de PROPRIETATE, dobandit prin Lege, cota actuala 1/1	A1
	1) **NEIDENTIFICAT NEIDENTIFICAT**	
B2	Se notează posesia faptică în favoarea lui	A1
	1) **MOLEA PETRE-MARIAN** 2) **MOLEA PETRUȚA- CODRUȚA**	
Act Administrativ nr. 4233, din 27/06/2024 emis de PRIMĂRIA CORBI;		
B3	Intabulare, drept de PROPRIETATE, dobandit prin Construire, cota actuala 1/1	A1.1, A1.2
	1) **MOLEA PETRE-MARIAN** 2) **MOLEA PETRUȚA- CODRUȚA**	

C. Partea III. SARCINI .

Inscrieri privind dezmembramintele dreptului de proprietate, drepturi reale de garanţie şi sarcini	Referinţe
NU SUNT	

Document care conține date cu caracter personal, protejat de prevederile Regulamentului (UE) nr. 679/2016 și Legii 190/2018

Anexa Nr. 1 La Partea I

Teren

Nr cadastral	Suprafaţa (mp)*	Observaţii / Referinţe
	524	

* Suprafaţa este determinată in planul de proiecţie Stereo 70.

DETALII LINIARE IMOBIL

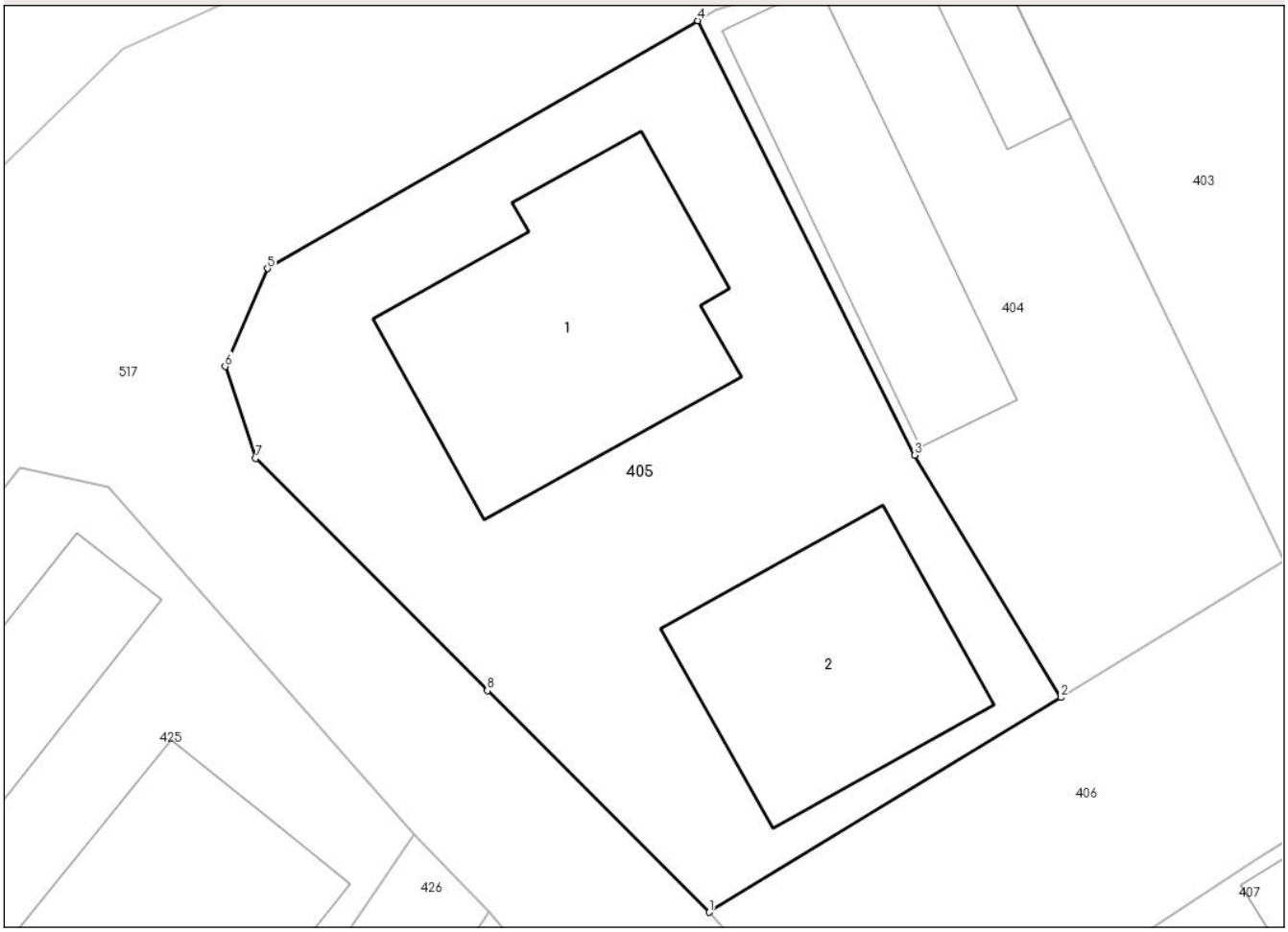

Date referitoare la teren

Crt	Categorie folosință	Intra vilan	Suprafaţa (mp)	Tarla	Parcelă	Nr. topo	Observaţii / Referinţe
1	curti constructii	DA	524	32	1813,1814	-	

Date referitoare la construcţii

Crt	Număr	Destinaţie construcţie	Supraf. (mp)	Situaţie juridică	Observaţii / Referinţe
A1.1		constructii de locuinte	103	Cu acte	Nr. niveluri:2; S. construita la sol:103 mp; S. construita desfasurata:119 mp; Locuinta, D+P
A1.2		constructii de locuinte	77	Cu acte	Nr. niveluri:2; S. construita la sol:77 mp; S. construita desfasurata:154 mp; Locuinta, P+1

Lungime Segmente

1) Valorile lungimilor segmentelor sunt obţinute din proiecţie în plan.

Punct început	X / Y	Punct sfârşit	X / Y	Lungime segment (** (m)
1	484.668,031 421.314,78	2	484.680,846 421.322,597	15.011
2	484.680,846 421.322,597	3	484.675,507 421.331,42	10.312
3	484.675,507 421.331,42	4	484.667,606 421.347,239	17.683

Document care conține date cu caracter personal, protejat de prevederile Regulamentului (UE) nr. 679/2016 și Legii 190/2018

Punct început	X / Y	Punct sfârşit	X / Y	Lungime segment (** (m)
4	484.667,606 421.347,239	5	484.651,922 421.338,214	18.095
5	484.651,922 421.338,214	6	484.650,384 421.334,647	3.884
6	484.650,384 421.334,647	7	484.651,496 421.331,306	3.521
7	484.651,496 421.331,306	8	484.659,937 421.322,849	11.949
8	484.659,937 421.322,849	1	484.668,031 421.314,78	11.429

** Lungimile segmentelor sunt determinate în planul de proiecţie Stereo 70 şi sunt rotunjite la 1 milimetru.
*** Distanţa dintre puncte este formată din segmente cumulate ce sunt mai mici decât valoarea 1 milimetru.

Document care conține date cu caracter personal, protejat de prevederile Regulamentului (UE) nr. 679/2016 și Legii 190/2018

DATE DESPRE IMOBILUL NR. 406

Oficiul de Cadastru şi Publicitate Imobiliară ARGES
Biroul de Cadastru şi Publicitate Imobiliară Curtea de Arges

A. Partea I. Descrierea imobilului

TEREN Intravilan

Adresa: Loc. Corbi, Str Răchiții, Jud. Arges

Nr. Crt	Nr cadastral Nr. topografic	Suprafaţa* (mp)	Observaţii / Referinţe
A1		707	Sector cadastral:14 Teren imprejmuit;

B. Partea II. Proprietari şi acte

Inscrieri privitoare la dreptul de proprietate şi alte drepturi reale		Referinţe
/		
Act Normativ nr. 7, din 13/03/1996 emis de PARLAMENT;		
B1	Intabulare, drept de PROPRIETATE, dobandit prin Lege, cota actuala 1/1	A1
	1) **NEIDENTIFICAT NEIDENTIFICAT**	
B2	Se notează posesia faptică în favoarea lui	A1
	1) **MOLEA MARIA**	

C. Partea III. SARCINI .

Inscrieri privind dezmembramintele dreptului de proprietate, drepturi reale de garanţie şi sarcini	Referinţe
NU SUNT	

Document care conține date cu caracter personal, protejat de prevederile Regulamentului (UE) nr. 679/2016 și Legii 190/2018

Anexa Nr. 1 La Partea I

Teren

Nr cadastral	Suprafaţa (mp)*	Observaţii / Referinţe
	707	

* Suprafaţa este determinată in planul de proiecţie Stereo 70.

DETALII LINIARE IMOBIL

Date referitoare la teren

Crt	Categorie folosință	Intra vilan	Suprafaţa (mp)	Tarla	Parcelă	Nr. topo	Observaţii / Referinţe
1	arabil	DA	707	32	1808,1809,1810,1816,1817	-	

Lungime Segmente
1) Valorile lungimilor segmentelor sunt obţinute din proiecţie în plan.

Punct început	X / Y	Punct sfârşit	X / Y	Lungime segment (** (m)
1	484.674,199 421.307,751	2	484.688,007 421.316,718	16.464
2	484.688,007 421.316,718	3	484.700,977 421.324,998	15.388
3	484.700,977 421.324,998	4	484.758,459 421.359,369	66.974
4	484.758,459 421.359,369	5	484.757,598 421.361,912	2.685

Document care conține date cu caracter personal, protejat de prevederile Regulamentului (UE) nr. 679/2016 și Legii 190/2018

Punct început	X / Y	Punct sfârşit	X / Y	Lungime segment (** (m)
5	484.757,598 421.361,912	6	484.752,24 421.359,423	5.908
6	484.752,24 421.359,423	7	484.740,391 421.354,03	13.019
7	484.740,391 421.354,03	8	484.735,056 421.351,774	5.792
8	484.735,056 421.351,774	9	484.727,447 421.348,557	8.261
9	484.727,447 421.348,557	10	484.726,516 421.347,853	1.167
10	484.726,516 421.347,853	11	484.714,049 421.342,295	13.65
11	484.714,049 421.342,295	12	484.703,061 421.335,942	12.692
12	484.703,061 421.335,942	13	484.700,156 421.334,266	3.354
13	484.700,156 421.334,266	14	484.688,982 421.327,583	13.02
14	484.688,982 421.327,583	15	484.680,846 421.322,597	9.542
15	484.680,846 421.322,597	16	484.668,031 421.314,78	15.011
16	484.668,031 421.314,78	1	484.674,199 421.307,751	9.351

** Lungimile segmentelor sunt determinate în planul de proiecţie Stereo 70 şi sunt rotunjite la 1 milimetru.
*** Distanţa dintre puncte este formată din segmente cumulate ce sunt mai mici decât valoarea 1 milimetru.

Document care conține date cu caracter personal, protejat de prevederile Regulamentului (UE) nr. 679/2016 și Legii 190/2018

DATE DESPRE IMOBILUL NR. 407

Oficiul de Cadastru şi Publicitate Imobiliară ARGES
Biroul de Cadastru şi Publicitate Imobiliară Curtea de Arges

A. Partea I. Descrierea imobilului

TEREN Intravilan

Adresa: Loc. Corbi, Str Răchiții, Nr. 123, Jud. Arges

Nr. Crt	Nr cadastral Nr. topografic	Suprafaţa* (mp)	Observaţii / Referinţe
A1		468	Sector cadastral:14 Teren neimprejmuit;

Construcţii

Crt	Nr cadastral Nr. topografic	Adresa	Observaţii / Referinţe
A1.1		Loc. Corbi, Nr. 123, Jud. Arges	Nr. niveluri:1; S. construita la sol:40 mp; S. construita desfasurata:40 mp; Locuință

B. Partea II. Proprietari şi acte

Inscrieri privitoare la dreptul de proprietate şi alte drepturi reale		Referinţe
/		
Act Normativ nr. 7, din 13/03/1996 emis de PARLAMENT;		
B1	Intabulare, drept de PROPRIETATE, dobandit prin Lege, cota actuala 1/1	A1
	1) **NEIDENTIFICAT NEIDENTIFICAT**	
B2	Se notează posesia faptică în favoarea lui	A1
	1) **STĂNCESCU GHEORGHE**	
Act Administrativ nr. 4233, din 27/06/2024 emis de PRIMĂRIA CORBI;		
B3	Intabulare, drept de PROPRIETATE, dobandit prin Construire, cota actuala 1/1	A1.1
	1) **STĂNCESCU GHEORGHE**	

C. Partea III. SARCINI .

Inscrieri privind dezmembramintele dreptului de proprietate, drepturi reale de garanţie şi sarcini	Referinţe
NU SUNT	

Document care conține date cu caracter personal, protejat de prevederile Regulamentului (UE) nr. 679/2016 și Legii 190/2018

Anexa Nr. 1 La Partea I

Teren

Nr cadastral	Suprafaţa (mp)*	Observaţii / Referinţe
	468	

* Suprafaţa este determinată in planul de proiecţie Stereo 70.

DETALII LINIARE IMOBIL

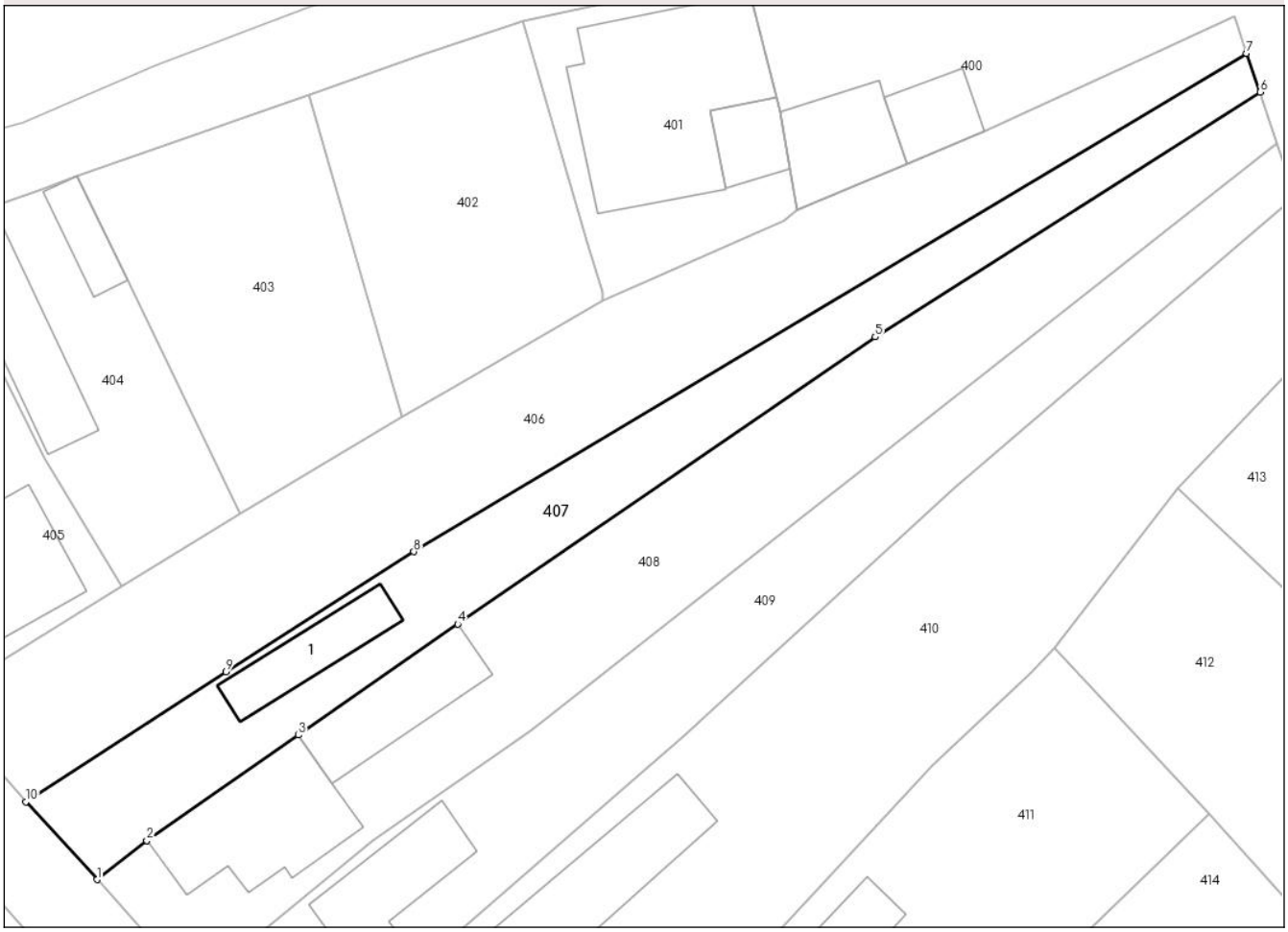

Date referitoare la teren

Crt	Categorie folosință	Intra vilan	Suprafaţa (mp)	Tarla	Parcelă	Nr. topo	Observaţii / Referinţe
1	curti constructii	DA	202	32	1807,1808	-	
2	arabil	DA	266	32	1807,1810,1820	-	

Date referitoare la construcţii

Crt	Număr	Destinaţie construcţie	Supraf. (mp)	Situaţie juridică	Observaţii / Referinţe
A1.1		constructii de locuinte	40	Cu acte	Nr. niveluri:1; S. construita la sol:40 mp; S. construita desfasurata:40 mp; Locuință

Lungime Segmente

1) Valorile lungimilor segmentelor sunt obţinute din proiecţie în plan.

Punct început	X / Y	Punct sfârşit	X / Y	Lungime segment (** (m)
1	484.679,105 421.302,381	2	484.682,542 421.305,085	4.373
2	484.682,542 421.305,085	3	484.692,998 421.312,354	12.734
3	484.692,998 421.312,354	4	484.704,002 421.320,004	13.402

Document care conține date cu caracter personal, protejat de prevederile Regulamentului (UE) nr. 679/2016 și Legii 190/2018

Punct început	X / Y	Punct sfârşit	X / Y	Lungime segment (** (m)
4	484.704,002 421.320,004	5	484.732,824 421.339,807	34.97
5	484.732,824 421.339,807	6	484.759,406 421.356,698	31.495
6	484.759,406 421.356,698	7	484.758,459 421.359,369	2.834
7	484.758,459 421.359,369	8	484.700,977 421.324,998	66.974
8	484.700,977 421.324,998	9	484.688,007 421.316,718	15.388
9	484.688,007 421.316,718	10	484.674,199 421.307,751	16.464
10	484.674,199 421.307,751	1	484.679,105 421.302,381	7.274

** Lungimile segmentelor sunt determinate în planul de proiecţie Stereo 70 şi sunt rotunjite la 1 milimetru.
*** Distanţa dintre puncte este formată din segmente cumulate ce sunt mai mici decât valoarea 1 milimetru.

Document care conține date cu caracter personal, protejat de prevederile Regulamentului (UE) nr. 679/2016 și Legii 190/2018

DATE DESPRE IMOBILUL NR. 408

Oficiul de Cadastru şi Publicitate Imobiliară ARGES
Biroul de Cadastru şi Publicitate Imobiliară Curtea de Arges

A. Partea I. Descrierea imobilului

TEREN Intravilan

Adresa: Loc. Corbi, Str Răchiții, Nr. 121, Jud. Arges, Pct." Acasa"

Nr. Crt	Nr cadastral Nr. topografic	Suprafaţa* (mp)	Observaţii / Referinţe
A1	80177	707	Sector cadastral:14 Teren neimprejmuit;

Construcţii

Crt	Nr cadastral Nr. topografic	Adresa	Observaţii / Referinţe
A1.1	80177-C1	Loc. Corbi, Str Răchiții, Nr. 121, Jud. Arges	Nr. niveluri:1; S. construita la sol:85 mp; S. construita desfasurata:85 mp; Locuinta
A1.2	80177-C2	Loc. Corbi, Str Răchiții, Nr. 121, Jud. Arges	Nr. niveluri:1; S. construita la sol:55 mp; S. construita desfasurata:55 mp; Anexa

B. Partea II. Proprietari şi acte

Inscrieri privitoare la dreptul de proprietate şi alte drepturi reale		Referinţe
2215 / 27/02/2019		
Act Notarial nr. 485, din 21/02/2019 emis de Simion Aurelia Maria;		
B1	Intabulare, drept de PROPRIETATE- bun propriu ,, dobandit prin Conventie, cota actuala 1/1	A1, A1.1, A1.2
	1) **SĂVESCU VASILE**, căsătorit	

C. Partea III. SARCINI

Inscrieri privind dezmembramintele dreptului de proprietate, drepturi reale de garanţie şi sarcini		Referinţe
2215 / 27/02/2019		
Act Notarial nr. 485, din 21/02/2019 emis de Simion Aurelia Maria;		
C1	Intabulare, drept de UZUFRUCT VIAGER, dobandit prin Conventie, cota actuala 1/1, cota initiala 1/1	A1, A1.1, A1.2
	1) **SĂVESCU VASILE**	
C2	Intabulare, drept de UZUFRUCT VIAGER, dobandit prin Conventie, cota actuala 1/1, cota initiala 1/1	A1, A1.1, A1.2
	1) **SĂVESCU MARINA**	

Document care conține date cu caracter personal, protejat de prevederile Regulamentului (UE) nr. 679/2016 și Legii 190/2018

Anexa Nr. 1 La Partea I

Teren

Nr cadastral	Suprafaţa (mp)*	Observaţii / Referinţe
80177	707	

* Suprafaţa este determinată in planul de proiecţie Stereo 70.

DETALII LINIARE IMOBIL

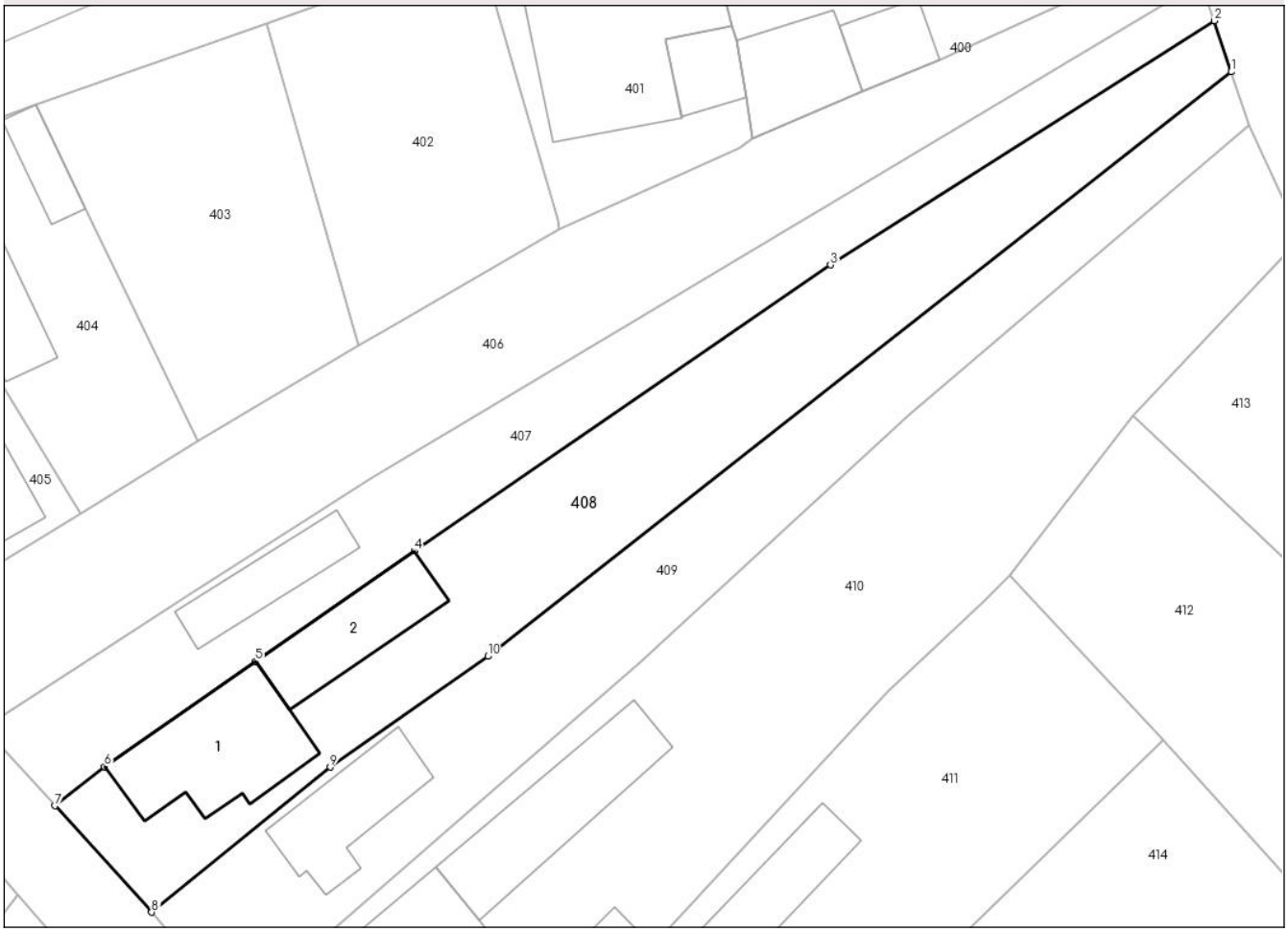

Date referitoare la teren

Crt	Categorie folosință	Intra vilan	Suprafaţa (mp)	Tarla	Parcelă	Nr. topo	Observaţii / Referinţe
1	curti constructii	DA	309	32	1806	-	
2	arabil	DA	398	32	1810,1811,1812,1820	-	

Date referitoare la construcţii

Crt	Număr	Destinaţie construcţie	Supraf. (mp)	Situaţie juridică	Observaţii / Referinţe
A1.1	80177-C1	constructii de locuinte	85	Cu acte	Nr. niveluri:1; S. construita la sol:85 mp; S. construita desfasurata:85 mp; Locuinta
A1.2	80177-C2	constructii anexa	55	Cu acte	Nr. niveluri:1; S. construita la sol:55 mp; S. construita desfasurata:55 mp; Anexa

Lungime Segmente

1) Valorile lungimilor segmentelor sunt obţinute din proiecţie în plan.

Punct început	X / Y	Punct sfârşit	X / Y	Lungime segment (** (m)
1	484.760,584 421.353,161	2	484.759,406 421.356,698	3.728
2	484.759,406 421.356,698	3	484.732,824 421.339,807	31.495

Document care conține date cu caracter personal, protejat de prevederile Regulamentului (UE) nr. 679/2016 și Legii 190/2018

Punct început	X / Y	Punct sfârşit	X / Y	Lungime segment (** (m)
3	484.732,824 421.339,807	4	484.704,002 421.320,004	34.97
4	484.704,002 421.320,004	5	484.692,998 421.312,354	13.402
5	484.692,998 421.312,354	6	484.682,542 421.305,085	12.734
6	484.682,542 421.305,085	7	484.679,105 421.302,381	4.373
7	484.679,105 421.302,381	8	484.685,806 421.295,012	9.96
8	484.685,806 421.295,012	9	484.698,178 421.305,058	15.937
9	484.698,178 421.305,058	10	484.709,093 421.312,717	13.334
10	484.709,093 421.312,717	1	484.760,584 421.353,161	65.476

** Lungimile segmentelor sunt determinate în planul de proiecţie Stereo 70 şi sunt rotunjite la 1 milimetru.
*** Distanţa dintre puncte este formată din segmente cumulate ce sunt mai mici decât valoarea 1 milimetru.

Document care conține date cu caracter personal, protejat de prevederile Regulamentului (UE) nr. 679/2016 și Legii 190/2018

DATE DESPRE IMOBILUL NR. 409

Oficiul de Cadastru şi Publicitate Imobiliară ARGES
Biroul de Cadastru şi Publicitate Imobiliară Curtea de Arges

A. Partea I. Descrierea imobilului

TEREN Intravilan

Adresa: Loc. Corbi, Str Răchiții, Nr. 119, Jud. Arges

Nr. Crt	Nr cadastral Nr. topografic	Suprafaţa* (mp)	Observaţii / Referinţe
A1		584	Sector cadastral:14 Teren neimprejmuit;

Construcţii

Crt	Nr cadastral Nr. topografic	Adresa	Observaţii / Referinţe
A1.1		Loc. Corbi, Nr. 119, Jud. Arges	Nr. niveluri:1; S. construita la sol:55 mp; S. construita desfasurata:55 mp; Locuinta

B. Partea II. Proprietari şi acte

Inscrieri privitoare la dreptul de proprietate şi alte drepturi reale		Referinţe
/		
Act Normativ nr. 7, din 13/03/1996 emis de PARLAMENT;		
B1	Intabulare, drept de PROPRIETATE, dobandit prin Lege, cota actuala 1/1	A1
	1) **NEIDENTIFICAT NEIDENTIFICAT**	
B2	Se notează posesia faptică în favoarea lui	A1
	1) **SĂVESCU VASILE**	
Act Administrativ nr. 4233, din 27/06/2024 emis de PRIMĂRIA CORBI;		
B3	Intabulare, drept de PROPRIETATE, dobandit prin Construire, cota actuala 1/1	A1.1
	1) **SĂVESCU VASILE**	

C. Partea III. SARCINI .

Inscrieri privind dezmembramintele dreptului de proprietate, drepturi reale de garanţie şi sarcini	Referinţe
NU SUNT	

Anexa Nr. 1 La Partea I

Teren

Nr cadastral	Suprafaţa (mp)*	Observaţii / Referinţe
	584	

* Suprafaţa este determinată in planul de proiecţie Stereo 70.

DETALII LINIARE IMOBIL

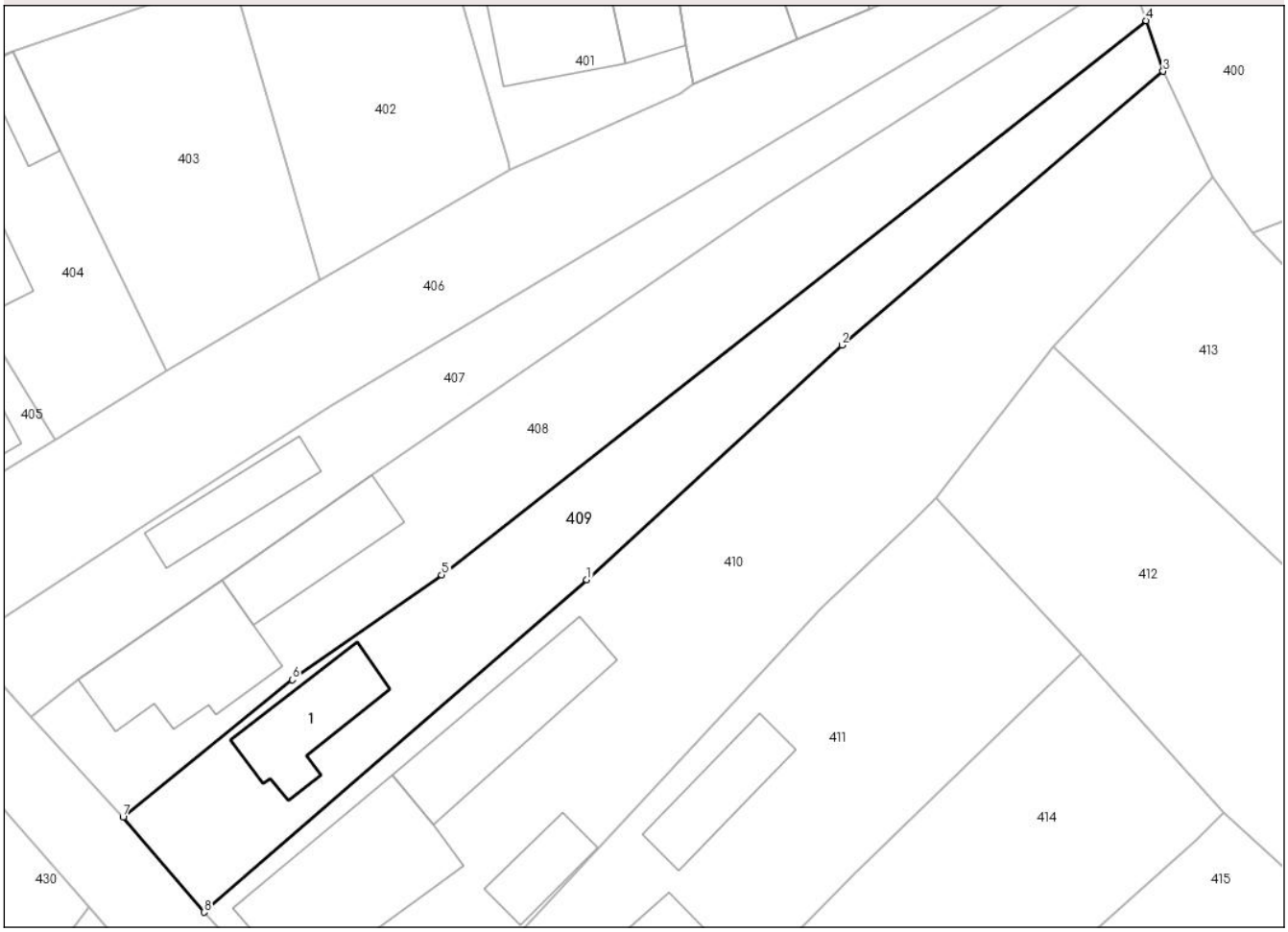

Date referitoare la teren

Crt	Categorie folosință	Intra vilan	Suprafaţa (mp)	Tarla	Parcelă	Nr. topo	Observaţii / Referinţe
1	curti constructii	DA	285	32	1805,1806	-	
2	arabil	DA	299	32	1805,1811,1820	-	

Date referitoare la construcţii

Crt	Număr	Destinaţie construcţie	Supraf. (mp)	Situaţie juridică	Observaţii / Referinţe
A1.1		constructii de locuinte	55	Cu acte	Nr. niveluri:1; S. construita la sol:55 mp; S. construita desfasurata:55 mp; Locuinta

Lungime Segmente

1) Valorile lungimilor segmentelor sunt obţinute din proiecţie în plan.

Punct început	X / Y	Punct sfârşit	X / Y	Lungime segment (** (m)
1	484.719,7 421.312,357	2	484.738,34 421.329,477	25.309
2	484.738,34 421.329,477	3	484.761,813 421.349,473	30.835
3	484.761,813 421.349,473	4	484.760,584 421.353,161	3.888

Document care conține date cu caracter personal, protejat de prevederile Regulamentului (UE) nr. 679/2016 și Legii 190/2018

Punct început	X / Y	Punct sfârşit	X / Y	Lungime segment (** (m)
4	484.760,584 421.353,161	5	484.709,093 421.312,717	65.476
5	484.709,093 421.312,717	6	484.698,178 421.305,058	13.334
6	484.698,178 421.305,058	7	484.685,806 421.295,012	15.937
7	484.685,806 421.295,012	8	484.691,74 421.288,089	9.118
8	484.691,74 421.288,089	1	484.719,7 421.312,357	37.023

** Lungimile segmentelor sunt determinate în planul de proiecţie Stereo 70 şi sunt rotunjite la 1 milimetru.
*** Distanţa dintre puncte este formată din segmente cumulate ce sunt mai mici decât valoarea 1 milimetru.

Document care conține date cu caracter personal, protejat de prevederile Regulamentului (UE) nr. 679/2016 și Legii 190/2018

DATE DESPRE IMOBILUL NR. 410

Oficiul de Cadastru şi Publicitate Imobiliară ARGES
Biroul de Cadastru şi Publicitate Imobiliară Curtea de Arges

A. Partea I. Descrierea imobilului

TEREN Intravilan

Adresa: Loc. Corbi, Str Răchiții, Nr. 117, Jud. Arges

Nr. Crt	Nr cadastral Nr. topografic	Suprafaţa* (mp)	Observaţii / Referinţe
A1		1.211	Sector cadastral:14 Teren neimprejmuit;

Construcţii

Crt	Nr cadastral Nr. topografic	Adresa	Observaţii / Referinţe
A1.1		Loc. Corbi, Nr. 117, Jud. Arges	Nr. niveluri:2; S. construita la sol:114 mp; S. construita desfasurata:125 mp; Locuinta, D+P
A1.2		Loc. Corbi, Nr. 117, Jud. Arges	Nr. niveluri:1; S. construita la sol:81 mp; S. construita desfasurata:81 mp; Anexa
A1.3		Loc. Corbi, Nr. 117, Jud. Arges	Nr. niveluri:1; S. construita la sol:29 mp; S. construita desfasurata:29 mp; Anexa

B. Partea II. Proprietari şi acte

Inscrieri privitoare la dreptul de proprietate şi alte drepturi reale		Referinţe
/		
Act Normativ nr. 7, din 13/03/1996 emis de PARLAMENT;		
B1	Intabulare, drept de PROPRIETATE, dobandit prin Lege, cota actuala 1/1	A1
	1) **NEIDENTIFICAT NEIDENTIFICAT**	
B2	Se notează posesia faptică în favoarea lui	A1
	1) **OLOGU VARVARA**	
Act Administrativ nr. 4233, din 27/06/2024 emis de PRIMĂRIA CORBI;		
B3	Intabulare, drept de PROPRIETATE, dobandit prin Construire, cota actuala 1/1	A1.1, A1.2, A1.3
	1) **OLOGU VARVARA**	

C. Partea III. SARCINI .

Inscrieri privind dezmembramintele dreptului de proprietate, drepturi reale de garanţie şi sarcini	Referinţe
NU SUNT	

Document care conține date cu caracter personal, protejat de prevederile Regulamentului (UE) nr. 679/2016 și Legii 190/2018

Anexa Nr. 1 La Partea I

Teren

Nr cadastral	Suprafaţa (mp)*	Observaţii / Referinţe
	1.211	

* Suprafaţa este determinată in planul de proiecţie Stereo 70.

DETALII LINIARE IMOBIL

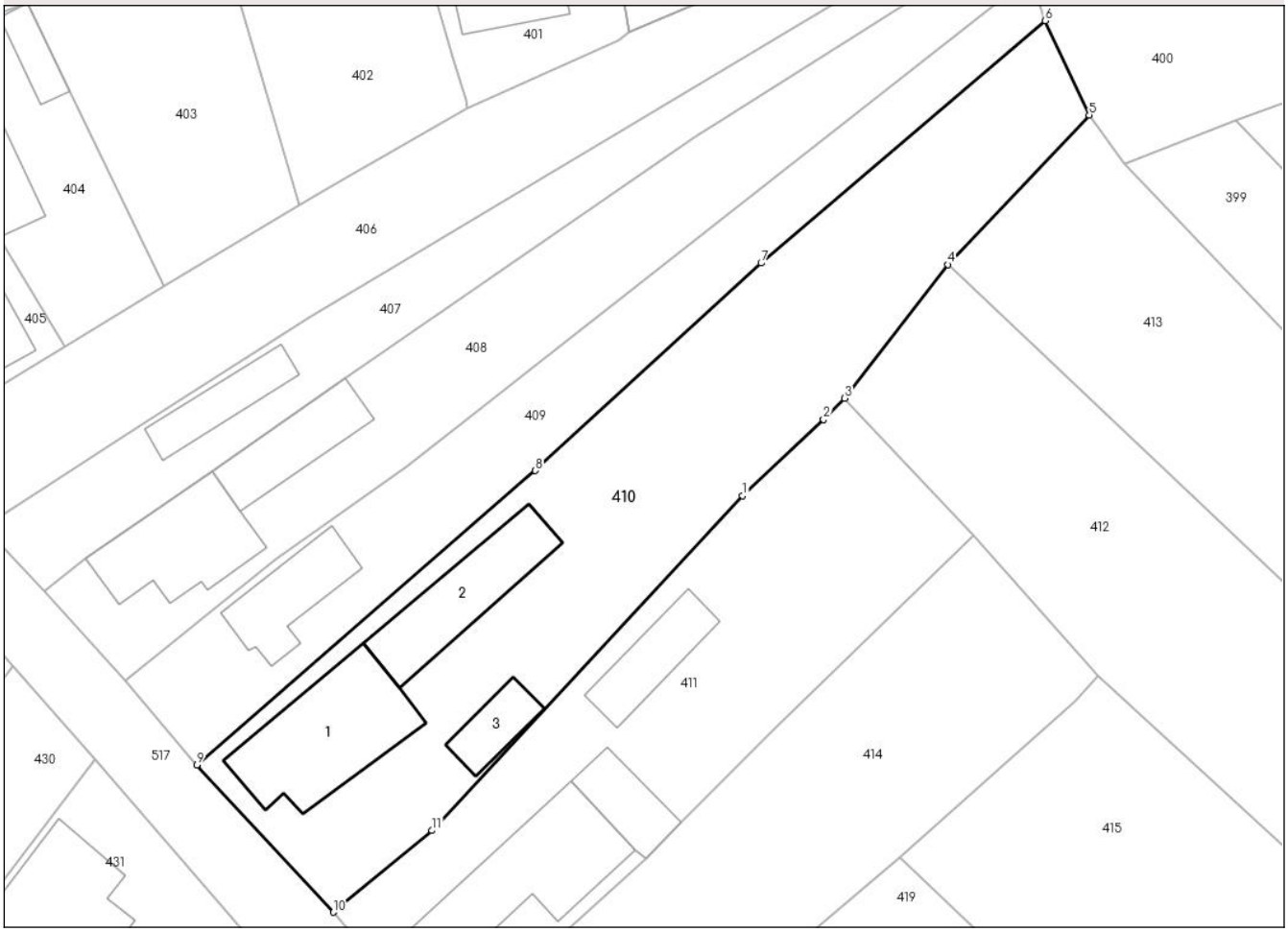

Date referitoare la teren

Crt	Categorie folosință	Intra vilan	Suprafaţa (mp)	Tarla	Parcelă	Nr. topo	Observaţii / Referinţe
1	curti constructii	DA	605	32	1803,1804,1805	-	
2	arabil	DA	606	32	1804,1805,1820	-	

Date referitoare la construcţii

Crt	Număr	Destinaţie construcţie	Supraf. (mp)	Situaţie juridică	Observaţii / Referinţe
A1.1		constructii de locuinte	114	Cu acte	Nr. niveluri:2; S. construita la sol:114 mp; S. construita desfasurata:125 mp; Locuinta, D+P
A1.2		constructii anexa	81	Cu acte	Nr. niveluri:1; S. construita la sol:81 mp; S. construita desfasurata:81 mp; Anexa
A1.3		constructii anexa	29	Cu acte	Nr. niveluri:1; S. construita la sol:29 mp; S. construita desfasurata:29 mp; Anexa

Lungime Segmente

1) Valorile lungimilor segmentelor sunt obţinute din proiecţie în plan.

Punct început	X / Y	Punct sfârşit	X / Y	Lungime segment (** (m)
1	484.736,809 421.310,294	2	484.743,498 421.316,569	9.172

Document care conține date cu caracter personal, protejat de prevederile Regulamentului (UE) nr. 679/2016 și Legii 190/2018

Punct început	X / Y	Punct sfârşit	X / Y	Lungime segment (** (m)
2	484.743,498 421.316,569	3	484.745,229 421.318,332	2.471
3	484.745,229 421.318,332	4	484.753,748 421.329,364	13.938
4	484.753,748 421.329,364	5	484.765,443 421.341,697	16.996
5	484.765,443 421.341,697	6	484.761,813 421.349,473	8.582
6	484.761,813 421.349,473	7	484.738,34 421.329,477	30.835
7	484.738,34 421.329,477	8	484.719,7 421.312,357	25.309
8	484.719,7 421.312,357	9	484.691,74 421.288,089	37.023
9	484.691,74 421.288,089	10	484.703,01 421.275,936	16.574
10	484.703,01 421.275,936	11	484.711,161 421.282,67	10.573
11	484.711,161 421.282,67	1	484.736,809 421.310,294	37.695

** Lungimile segmentelor sunt determinate în planul de proiecţie Stereo 70 şi sunt rotunjite la 1 milimetru.
*** Distanţa dintre puncte este formată din segmente cumulate ce sunt mai mici decât valoarea 1 milimetru.

Document care conține date cu caracter personal, protejat de prevederile Regulamentului (UE) nr. 679/2016 și Legii 190/2018

DATE DESPRE IMOBILUL NR. 411

Oficiul de Cadastru şi Publicitate Imobiliară ARGES
Biroul de Cadastru şi Publicitate Imobiliară Curtea de Arges

A. Partea I. Descrierea imobilului

TEREN Intravilan Nr. cadastral vechi:166

Adresa: Loc. Corbi, Str Răchiții, Nr. 115, Jud. Arges

Nr. Crt	Nr cadastral Nr. topografic	Suprafaţa* (mp)	Observaţii / Referinţe
A1		884	Sector cadastral:14 Teren imprejmuit;

Construcţii

Crt	Nr cadastral Nr. topografic	Adresa	Observaţii / Referinţe
A1.1		Loc. Corbi, Nr. 115, Jud. Arges	Nr. niveluri:2; S. construita la sol:114 mp; S. construita desfasurata:160 mp; Locuință, D+P
A1.2		Loc. Corbi, Nr. 115, Jud. Arges	Nr. niveluri:1; S. construita la sol:46 mp; S. construita desfasurata:46 mp; Anexă
A1.3		Loc. Corbi, Nr. 115, Jud. Arges	Nr. niveluri:1; S. construita la sol:37 mp; S. construita desfasurata:37 mp; Anexă

B. Partea II. Proprietari şi acte

Inscrieri privitoare la dreptul de proprietate şi alte drepturi reale		Referinţe
/		
Act Normativ nr. 7, din 13/03/1996 emis de PARLAMENT;		
B1	Intabulare, drept de PROPRIETATE, dobandit prin Lege, cota actuala 1/1	A1
	1) **NEIDENTIFICAT NEIDENTIFICAT**	
B2	Se notează posesia faptică în favoarea lui	A1
	1) **DEDINOIU MUCENIC**	
Act Administrativ nr. 4233, din 27/06/2024 emis de PRIMĂRIA CORBI;		
B3	Intabulare, drept de PROPRIETATE, dobandit prin Construire, cota actuala 1/1	A1.1, A1.2, A1.3
	1) **DEDINOIU MUCENIC**	

C. Partea III. SARCINI .

Inscrieri privind dezmembramintele dreptului de proprietate, drepturi reale de garanţie şi sarcini	Referinţe
NU SUNT	

Document care conține date cu caracter personal, protejat de prevederile Regulamentului (UE) nr. 679/2016 și Legii 190/2018

Anexa Nr. 1 La Partea I

Teren

Nr cadastral	Suprafaţa (mp)*	Observaţii / Referinţe
	884	

* Suprafaţa este determinată in planul de proiecţie Stereo 70.

DETALII LINIARE IMOBIL

Date referitoare la teren

Crt	Categorie folosință	Intra vilan	Suprafaţa (mp)	Tarla	Parcelă	Nr. topo	Observaţii / Referinţe
1	curti constructii	DA	884	32	1795,1800,1801,1802,1803,	-	

Date referitoare la construcţii

Crt	Număr	Destinaţie construcţie	Supraf. (mp)	Situaţie juridică	Observaţii / Referinţe
A1.1		constructii de locuinte	114	Cu acte	Nr. niveluri:2; S. construita la sol:114 mp; S. construita desfasurata:160 mp; Locuință, D+P
A1.2		constructii anexa	46	Cu acte	Nr. niveluri:1; S. construita la sol:46 mp; S. construita desfasurata:46 mp; Anexă
A1.3		constructii anexa	37	Cu acte	Nr. niveluri:1; S. construita la sol:37 mp; S. construita desfasurata:37 mp; Anexă

Lungime Segmente

1) Valorile lungimilor segmentelor sunt obţinute din proiecţie în plan.

Punct început	X / Y	Punct sfârşit	X / Y	Lungime segment (** (m)
1	484.712,253 421.265,365	2	484.728,83 421.280,389	22.372

Document care conține date cu caracter personal, protejat de prevederile Regulamentului (UE) nr. 679/2016 și Legii 190/2018

Punct început	X / Y	Punct sfârşit	X / Y	Lungime segment (** (m)
2	484.728,83 421.280,389	3	484.731,713 421.283,367	4.145
3	484.731,713 421.283,367	4	484.739,335 421.290,902	10.718
4	484.739,335 421.290,902	5	484.755,843 421.306,966	23.034
5	484.755,843 421.306,966	6	484.745,229 421.318,332	15.551
6	484.745,229 421.318,332	7	484.743,498 421.316,569	2.471
7	484.743,498 421.316,569	8	484.736,809 421.310,294	9.172
8	484.736,809 421.310,294	9	484.711,161 421.282,67	37.695
9	484.711,161 421.282,67	10	484.703,01 421.275,936	10.573
10	484.703,01 421.275,936	1	484.712,253 421.265,365	14.042

** Lungimile segmentelor sunt determinate în planul de proiecţie Stereo 70 şi sunt rotunjite la 1 milimetru.
*** Distanţa dintre puncte este formată din segmente cumulate ce sunt mai mici decât valoarea 1 milimetru.

Document care conține date cu caracter personal, protejat de prevederile Regulamentului (UE) nr. 679/2016 și Legii 190/2018

DATE DESPRE IMOBILUL NR. 412

Oficiul de Cadastru şi Publicitate Imobiliară ARGES
Biroul de Cadastru şi Publicitate Imobiliară Curtea de Arges

A. Partea I. Descrierea imobilului

TEREN Intravilan

Adresa: Loc. Corbi, Nr. 32, Jud. Arges

Nr. Crt	Nr cadastral Nr. topografic	Suprafaţa* (mp)	Observaţii / Referinţe
A1		1.427	Sector cadastral:14 Teren imprejmuit;

Construcţii

Crt	Nr cadastral Nr. topografic	Adresa	Observaţii / Referinţe
A1.1		Loc. Corbi, Nr. 32, Jud. Arges	Nr. niveluri:2; S. construita la sol:78 mp; S. construita desfasurata:94 mp; Locuinta, D+P
A1.2		Loc. Corbi, Nr. 32, Jud. Arges	Nr. niveluri:1; S. construita la sol:28 mp; S. construita desfasurata:28 mp; Anexa
A1.3		Loc. Corbi, Nr. 32, Jud. Arges	Nr. niveluri:1; S. construita la sol:14 mp; S. construita desfasurata:14 mp; Anexa
A1.4		Loc. Corbi, Nr. 32, Jud. Arges	Nr. niveluri:1; S. construita la sol:62 mp; S. construita desfasurata:62 mp; Anexa

B. Partea II. Proprietari şi acte

Inscrieri privitoare la dreptul de proprietate şi alte drepturi reale		Referinţe
/		
Act Normativ nr. 7, din 13/03/1996 emis de PARLAMENT;		
B1	Intabulare, drept de PROPRIETATE, dobandit prin Lege, cota actuala 1/1	A1
	1) **NEIDENTIFICAT NEIDENTIFICAT**	
B2	Se notează posesia faptică în favoarea lui	A1
	1) **MOROIU MARIA**	
Act Administrativ nr. 4233, din 27/06/2024 emis de PRIMĂRIA CORBI;		
B3	Intabulare, drept de PROPRIETATE, dobandit prin Construire, cota actuala 1/1	A1.1, A1.2, A1.3, A1.4
	1) **MOROIU MARIA**	

C. Partea III. SARCINI .

Inscrieri privind dezmembramintele dreptului de proprietate, drepturi reale de garanţie şi sarcini	Referinţe
NU SUNT	

Document care conține date cu caracter personal, protejat de prevederile Regulamentului (UE) nr. 679/2016 și Legii 190/2018

Anexa Nr. 1 La Partea I

Teren

Nr cadastral	Suprafaţa (mp)*	Observaţii / Referinţe
	1.427	

* Suprafaţa este determinată in planul de proiecţie Stereo 70.

DETALII LINIARE IMOBIL

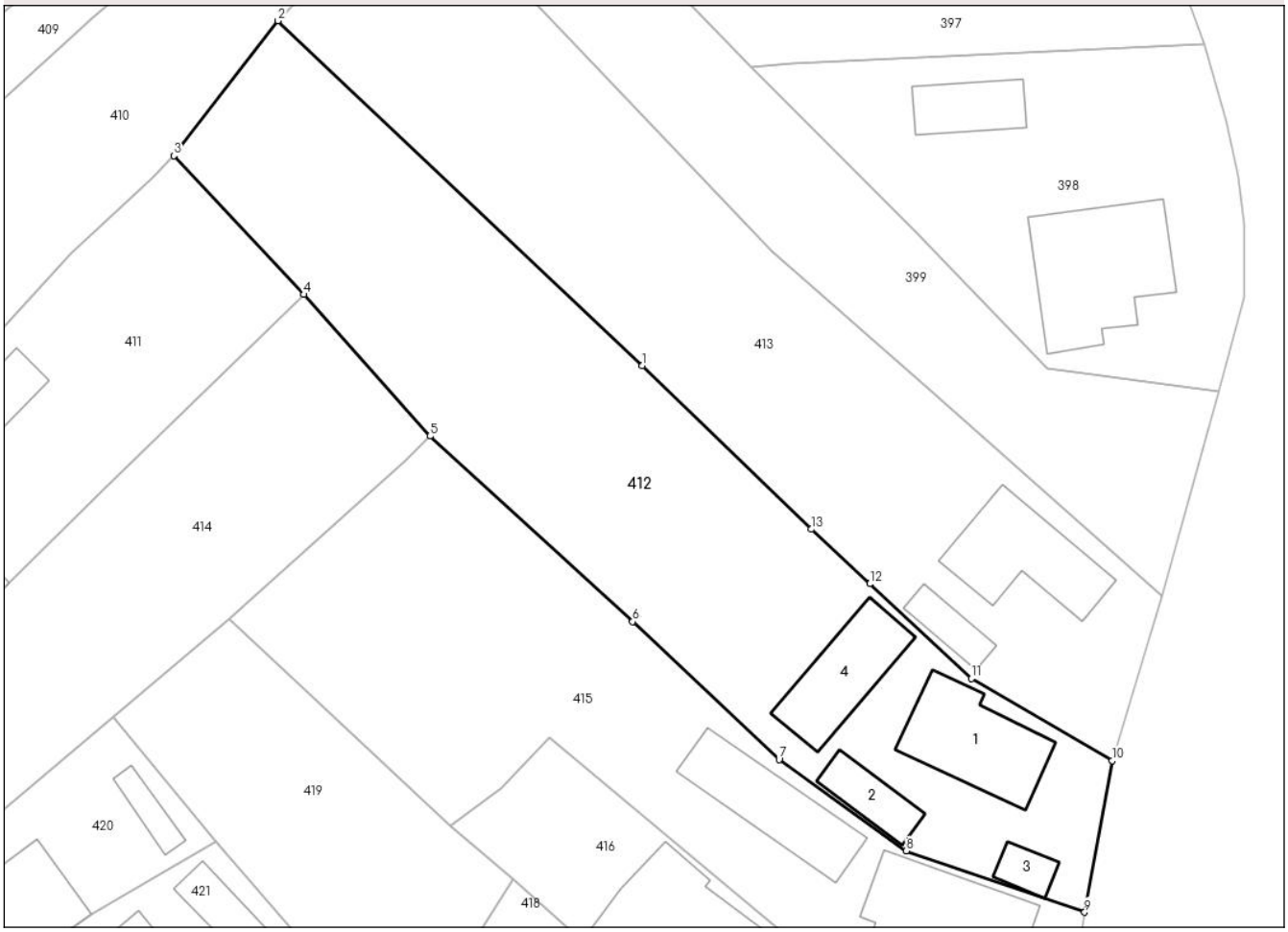

Date referitoare la teren

Crt	Categorie folosință	Intra vilan	Suprafaţa (mp)	Tarla	Parcelă	Nr. topo	Observaţii / Referinţe
1	curti constructii	DA	514	32	1789,1790	-	
2	arabil	DA	913	32	1794,1795	-	

Date referitoare la construcţii

Crt	Număr	Destinaţie construcţie	Supraf. (mp)	Situaţie juridică	Observaţii / Referinţe
A1.1		constructii de locuinte	78	Cu acte	Nr. niveluri:2; S. construita la sol:78 mp; S. construita desfasurata:94 mp; Locuinta, D+P
A1.2		constructii anexa	28	Cu acte	Nr. niveluri:1; S. construita la sol:28 mp; S. construita desfasurata:28 mp; Anexa
A1.3		constructii anexa	14	Cu acte	Nr. niveluri:1; S. construita la sol:14 mp; S. construita desfasurata:14 mp; Anexa
A1.4		constructii anexa	62	Cu acte	Nr. niveluri:1; S. construita la sol:62 mp; S. construita desfasurata:62 mp; Anexa

Lungime Segmente

1) Valorile lungimilor segmentelor sunt obţinute din proiecţie în plan.

Punct început	X / Y	Punct sfârşit	X / Y	Lungime segment (** (m)

Document care conține date cu caracter personal, protejat de prevederile Regulamentului (UE) nr. 679/2016 și Legii 190/2018

Punct început	X / Y	Punct sfârşit	X / Y	Lungime segment (** (m)
1	484.783,557 421.301,14	2	484.753,748 421.329,364	41.051
2	484.753,748 421.329,364	3	484.745,229 421.318,332	13.938
3	484.745,229 421.318,332	4	484.755,843 421.306,966	15.551
4	484.755,843 421.306,966	5	484.766,206 421.295,392	15.535
5	484.766,206 421.295,392	6	484.782,796 421.280,212	22.487
6	484.782,796 421.280,212	7	484.794,786 421.268,938	16.458
7	484.794,786 421.268,938	8	484.805,196 421.261,465	12.815
8	484.805,196 421.261,465	9	484.819,81 421.256,446	15.452
9	484.819,81 421.256,446	10	484.822,064 421.268,852	12.609
10	484.822,064 421.268,852	11	484.810,532 421.275,55	13.336
11	484.810,532 421.275,55	12	484.802,209 421.283,305	11.376
12	484.802,209 421.283,305	13	484.797,401 421.287,769	6.561
13	484.797,401 421.287,769	1	484.783,557 421.301,14	19.247

** Lungimile segmentelor sunt determinate în planul de proiecţie Stereo 70 şi sunt rotunjite la 1 milimetru.
*** Distanţa dintre puncte este formată din segmente cumulate ce sunt mai mici decât valoarea 1 milimetru.

Document care conține date cu caracter personal, protejat de prevederile Regulamentului (UE) nr. 679/2016 și Legii 190/2018

DATE DESPRE IMOBILUL NR. 413

Oficiul de Cadastru şi Publicitate Imobiliară ARGES
Biroul de Cadastru şi Publicitate Imobiliară Curtea de Arges

A. Partea I. Descrierea imobilului

TEREN Intravilan

Adresa: Loc. Corbi, Str Piua, Nr. 34, Jud. Arges

Nr. Crt	Nr cadastral Nr. topografic	Suprafaţa* (mp)	Observaţii / Referinţe
A1		1.322	Sector cadastral:14 Teren imprejmuit;

Construcţii

Crt	Nr cadastral Nr. topografic	Adresa	Observaţii / Referinţe
A1.1		Loc. Corbi, Nr. 34, Jud. Arges	Nr. niveluri:2; S. construita la sol:75 mp; S. construita desfasurata:121 mp; Locuinta D+P
A1.2		Loc. Corbi, Nr. 34, Jud. Arges	Nr. niveluri:1; S. construita la sol:20 mp; S. construita desfasurata:20 mp; Anexa

B. Partea II. Proprietari şi acte

Inscrieri privitoare la dreptul de proprietate şi alte drepturi reale		Referinţe
/		
Act Normativ nr. 7, din 13/03/1996 emis de PARLAMENT;		
B1	Intabulare, drept de PROPRIETATE, dobandit prin Lege, cota actuala 1/1	A1
	1) **NEIDENTIFICAT NEIDENTIFICAT**	
B2	Se notează posesia faptică în favoarea lui	A1
	1) **TĂRCIATU DUMITRU**	
Act Administrativ nr. 4233, din 27/06/2024 emis de PRIMĂRIA CORBI;		
B3	Intabulare, drept de PROPRIETATE, dobandit prin Construire, cota actuala 1/1	A1.1, A1.2
	1) **TĂRCIATU DUMITRU**	

C. Partea III. SARCINI .

Inscrieri privind dezmembramintele dreptului de proprietate, drepturi reale de garanţie şi sarcini	Referinţe
NU SUNT	

Document care conține date cu caracter personal, protejat de prevederile Regulamentului (UE) nr. 679/2016 și Legii 190/2018

Anexa Nr. 1 La Partea I

Teren

Nr cadastral	Suprafaţa (mp)*	Observaţii / Referinţe
	1.322	

* Suprafaţa este determinată in planul de proiecţie Stereo 70.

DETALII LINIARE IMOBIL

Date referitoare la teren

Crt	Categorie folosință	Intra vilan	Suprafaţa (mp)	Tarla	Parcelă	Nr. topo	Observaţii / Referinţe
1	curti constructii	DA	414	32	1790,1791	-	
2	arabil	DA	908	32	1791,1794,1820	-	

Date referitoare la construcţii

Crt	Număr	Destinaţie construcţie	Supraf. (mp)	Situaţie juridică	Observaţii / Referinţe
A1.1		constructii de locuinte	75	Cu acte	Nr. niveluri:2; S. construita la sol:75 mp; S. construita desfasurata:121 mp; Locuinta D+P
A1.2		constructii anexa	20	Cu acte	Nr. niveluri:1; S. construita la sol:20 mp; S. construita desfasurata:20 mp; Anexa

Lungime Segmente

1) Valorile lungimilor segmentelor sunt obţinute din proiecţie în plan.

Punct început	X / Y	Punct sfârşit	X / Y	Lungime segment (** (m)
1	484.794,167 421.310,547	2	484.768,32 421.337,637	37.443
2	484.768,32 421.337,637	3	484.765,443 421.341,697	4.976

Document care conține date cu caracter personal, protejat de prevederile Regulamentului (UE) nr. 679/2016 și Legii 190/2018

Punct început	X / Y	Punct sfârşit	X / Y	Lungime segment (** (m)
3	484.765,443 421.341,697	4	484.753,748 421.329,364	16.996
4	484.753,748 421.329,364	5	484.783,557 421.301,14	41.051
5	484.783,557 421.301,14	6	484.797,401 421.287,769	19.247
6	484.797,401 421.287,769	7	484.802,209 421.283,305	6.561
7	484.802,209 421.283,305	8	484.810,532 421.275,55	11.376
8	484.810,532 421.275,55	9	484.822,064 421.268,852	13.336
9	484.822,064 421.268,852	10	484.826,188 421.282,287	14.054
10	484.826,188 421.282,287	11	484.807,831 421.298,525	24.508
11	484.807,831 421.298,525	1	484.794,167 421.310,547	18.2

** Lungimile segmentelor sunt determinate în planul de proiecţie Stereo 70 şi sunt rotunjite la 1 milimetru.
*** Distanţa dintre puncte este formată din segmente cumulate ce sunt mai mici decât valoarea 1 milimetru.

Document care conține date cu caracter personal, protejat de prevederile Regulamentului (UE) nr. 679/2016 și Legii 190/2018

DATE DESPRE IMOBILUL NR. 414

Oficiul de Cadastru şi Publicitate Imobiliară ARGES
Biroul de Cadastru şi Publicitate Imobiliară Curtea de Arges

A. Partea I. Descrierea imobilului

TEREN Intravilan Nr. cadastral vechi:167

Adresa: Loc. Corbi, Str Răchiții, Jud. Arges

Nr. Crt	Nr cadastral Nr. topografic	Suprafaţa* (mp)	Observaţii / Referinţe
A1		850	Sector cadastral:14 Teren imprejmuit;

B. Partea II. Proprietari şi acte

Inscrieri privitoare la dreptul de proprietate şi alte drepturi reale		Referinţe
/		
Act Normativ nr. 7, din 13/03/1996 emis de PARLAMENT;		
B1	Intabulare, drept de PROPRIETATE, dobandit prin Lege, cota actuala 1/1	A1
	1) **NEIDENTIFICAT NEIDENTIFICAT**	
B2	Se notează posesia faptică în favoarea lui	A1
	1) **DEDINOIU GHEORGHE**	

C. Partea III. SARCINI .

Inscrieri privind dezmembramintele dreptului de proprietate, drepturi reale de garanţie şi sarcini	Referinţe
NU SUNT	

Document care conține date cu caracter personal, protejat de prevederile Regulamentului (UE) nr. 679/2016 și Legii 190/2018

Anexa Nr. 1 La Partea I

Teren

Nr cadastral	Suprafaţa (mp)*	Observaţii / Referinţe
	850	

* Suprafaţa este determinată in planul de proiecţie Stereo 70.

DETALII LINIARE IMOBIL

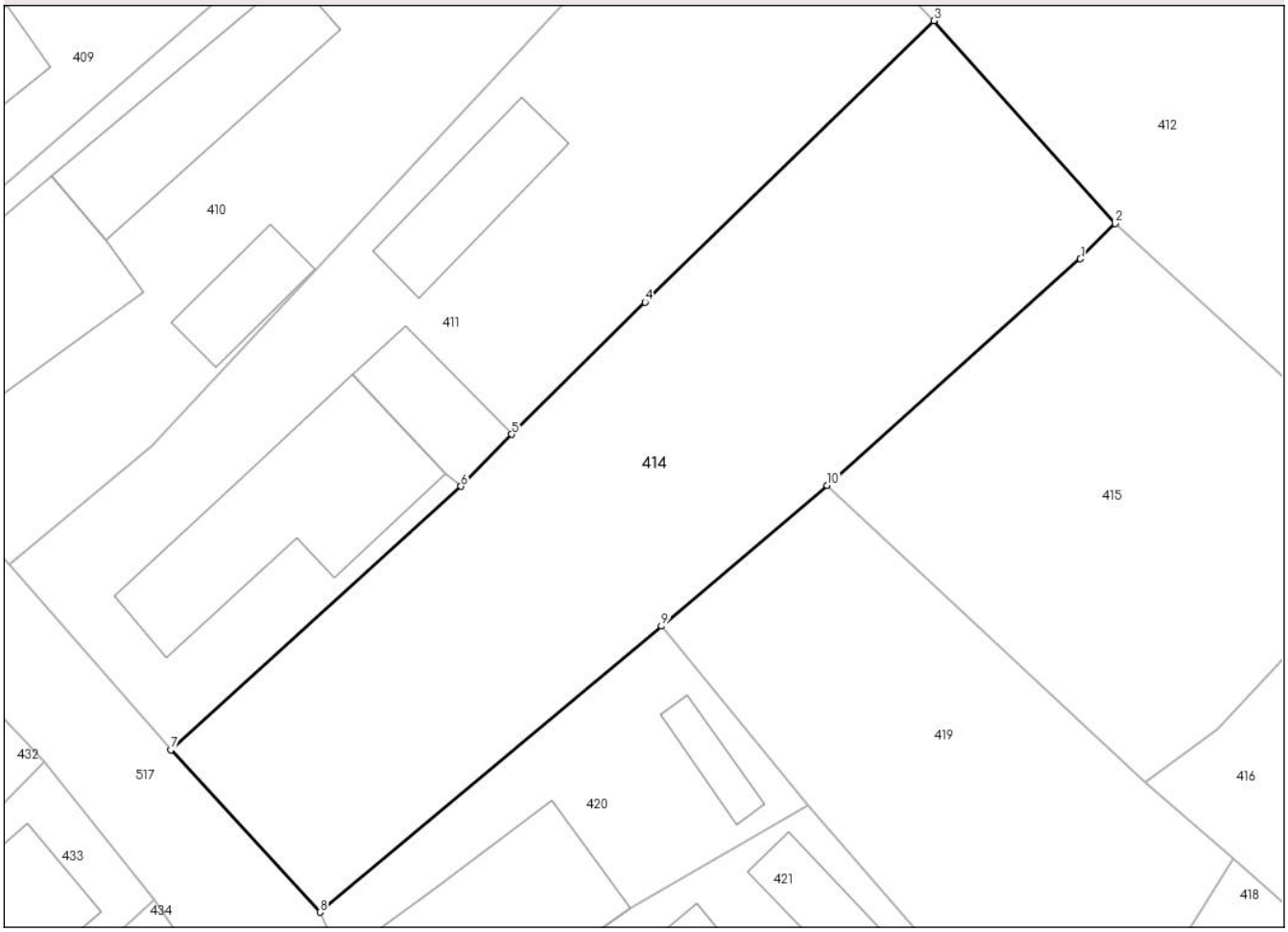

Date referitoare la teren

Crt	Categorie folosință	Intra vilan	Suprafaţa (mp)	Tarla	Parcelă	Nr. topo	Observaţii / Referinţe
1	arabil	DA	850	32	1795,1796,1800	-	

Lungime Segmente
1) Valorile lungimilor segmentelor sunt obţinute din proiecţie în plan.

Punct început	X / Y	Punct sfârşit	X / Y	Lungime segment (** (m)
1	484.764,221 421.293,372	2	484.766,206 421.295,392	2.832
2	484.766,206 421.295,392	3	484.755,843 421.306,966	15.535
3	484.755,843 421.306,966	4	484.739,335 421.290,902	23.034
4	484.739,335 421.290,902	5	484.731,713 421.283,367	10.718
5	484.731,713 421.283,367	6	484.728,83 421.280,389	4.145

Document care conține date cu caracter personal, protejat de prevederile Regulamentului (UE) nr. 679/2016 și Legii 190/2018

Punct început	X / Y	Punct sfârşit	X / Y	Lungime segment (** (m)
6	484.728,83 421.280,389	7	484.712,253 421.265,365	22.372
7	484.712,253 421.265,365	8	484.720,763 421.256,088	12.589
8	484.720,763 421.256,088	9	484.740,281 421.272,419	25.449
9	484.740,281 421.272,419	10	484.749,747 421.280,437	12.405
10	484.749,747 421.280,437	1	484.764,221 421.293,372	19.412

** Lungimile segmentelor sunt determinate în planul de proiecţie Stereo 70 şi sunt rotunjite la 1 milimetru.
*** Distanţa dintre puncte este formată din segmente cumulate ce sunt mai mici decât valoarea 1 milimetru.

Document care conține date cu caracter personal, protejat de prevederile Regulamentului (UE) nr. 679/2016 și Legii 190/2018

DATE DESPRE IMOBILUL NR. 415

Oficiul de Cadastru şi Publicitate Imobiliară ARGES
Biroul de Cadastru şi Publicitate Imobiliară Curtea de Arges

A. Partea I. Descrierea imobilului

TEREN Intravilan

Adresa: Loc. Corbi, Str Piua, Nr. 30, Jud. Arges

Nr. Crt	Nr cadastral Nr. topografic	Suprafaţa* (mp)	Observaţii / Referinţe
A1	82438	Din acte: 1.059 Masurata: 1.089	Sector cadastral:14 Teren imprejmuit;

Construcţii

Crt	Nr cadastral Nr. topografic	Adresa	Observaţii / Referinţe
A1.1	82438-C1	Loc. Corbi, Nr. 30, Jud. Arges	Nr. niveluri:2; S. construita la sol:91 mp; S. construita desfasurata:105 mp; Locuinta
A1.2	82438-C2	Loc. Corbi, Nr. 30, Jud. Arges	Nr. niveluri:1; S. construita la sol:70 mp; S. construita desfasurata:70 mp; Anexa

B. Partea II. Proprietari şi acte

Inscrieri privitoare la dreptul de proprietate şi alte drepturi reale		Referinţe
868 / 23/01/2020		
Act Notarial nr. 132, din 16/01/2020 emis de Simion Aurelia Maria;		
B1	Intabulare, drept de PROPRIETATE- bun propriu ,, dobandit prin Conventie, cota actuala 1/2	A1, A1.1, A1.2
	1) **BOBEANU VIORICA**, căsătorită	
B2	Intabulare, drept de PROPRIETATE- bun propriu ,, dobandit prin Conventie, cota actuala 1/2	A1, A1.1, A1.2
	1) **DORDESCU IOSIF**, necăsătorit	

C. Partea III. SARCINI .

Inscrieri privind dezmembramintele dreptului de proprietate, drepturi reale de garanţie şi sarcini	Referinţe
NU SUNT	

Document care conține date cu caracter personal, protejat de prevederile Regulamentului (UE) nr. 679/2016 și Legii 190/2018

Anexa Nr. 1 La Partea I

Teren

Nr cadastral	Suprafaţa (mp)*	Observaţii / Referinţe
82438	Din acte: 1.059 Masurata: 1.089	

* Suprafaţa este determinată in planul de proiecţie Stereo 70.

DETALII LINIARE IMOBIL

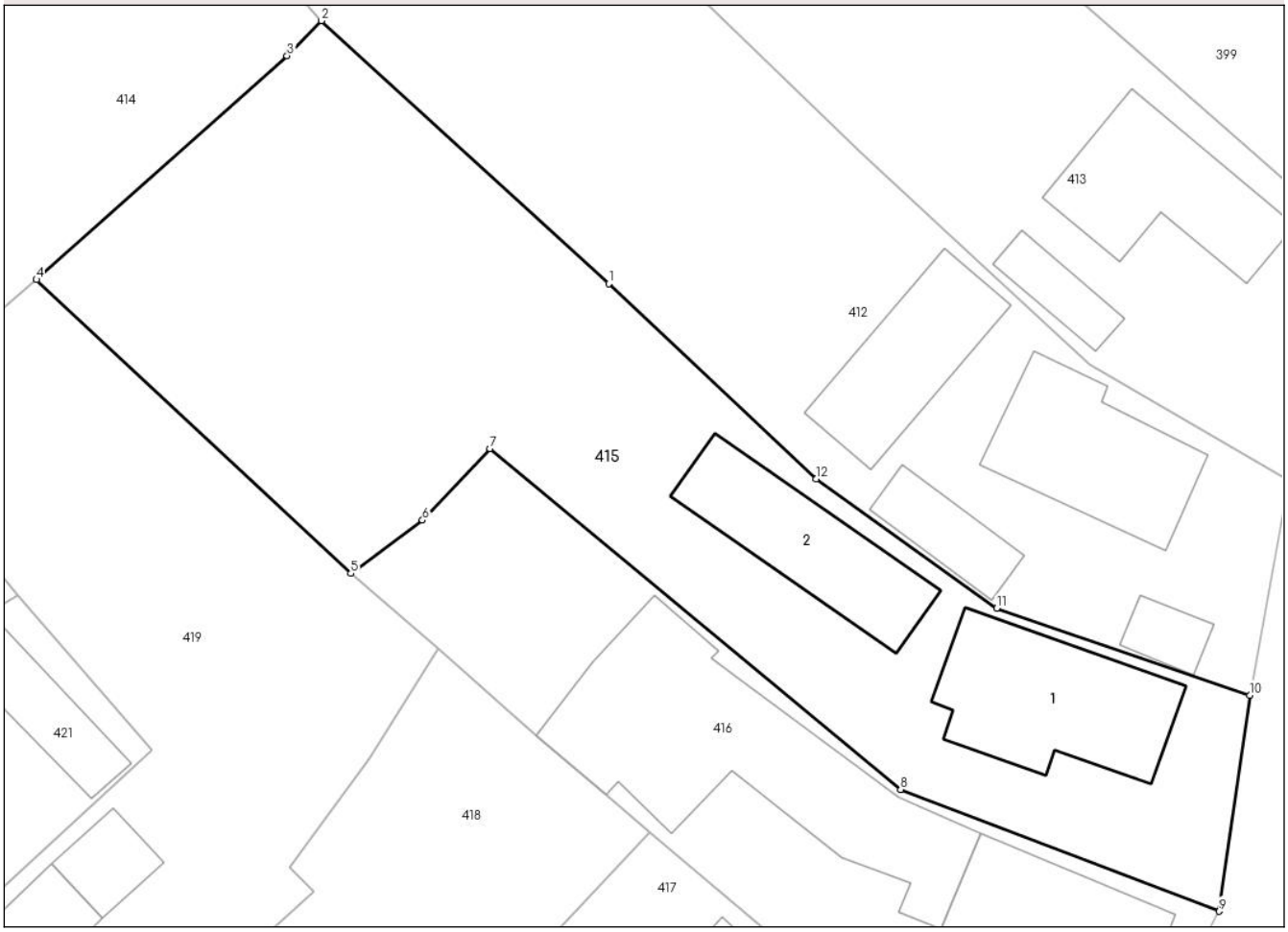

Date referitoare la teren

Crt	Categorie folosinţă	Intra vilan	Suprafaţa (mp)	Tarla	Parcelă	Nr. topo	Observaţii / Referinţe
1	curti constructii	DA	699	32	1789	-	
2	arabil	DA	390	32	1796,1797	-	

Date referitoare la construcţii

Crt	Număr	Destinaţie construcţie	Supraf. (mp)	Situaţie juridică	Observaţii / Referinţe
A1.1	82438-C1	constructii de locuinte	91	Cu acte	Nr. niveluri:2; S. construita la sol:91 mp; S. construita desfasurata:105 mp; Locuinta
A1.2	82438-C2	constructii anexa	70	Cu acte	Nr. niveluri:1; S. construita la sol:70 mp; S. construita desfasurata:70 mp; Anexa

Lungime Segmente

1) Valorile lungimilor segmentelor sunt obţinute din proiecţie în plan.

Punct început	X / Y	Punct sfârşit	X / Y	Lungime segment (** (m)
1	484.782,796 421.280,212	2	484.766,206 421.295,392	22.487
2	484.766,206 421.295,392	3	484.764,221 421.293,372	2.832

Document care conține date cu caracter personal, protejat de prevederile Regulamentului (UE) nr. 679/2016 și Legii 190/2018

Punct început	X / Y	Punct sfârşit	X / Y	Lungime segment (** (m)
3	484.764,221 421.293,372	4	484.749,747 421.280,437	19.412
4	484.749,747 421.280,437	5	484.767,902 421.263,479	24.843
5	484.767,902 421.263,479	6	484.772,039 421.266,556	5.156
6	484.772,039 421.266,556	7	484.775,936 421.270,69	5.681
7	484.775,936 421.270,69	8	484.799,647 421.251,004	30.818
8	484.799,647 421.251,004	9	484.818,056 421.243,971	19.707
9	484.818,056 421.243,971	10	484.819,81 421.256,446	12.598
10	484.819,81 421.256,446	11	484.805,196 421.261,465	15.452
11	484.805,196 421.261,465	12	484.794,786 421.268,938	12.815
12	484.794,786 421.268,938	1	484.782,796 421.280,212	16.458

** Lungimile segmentelor sunt determinate în planul de proiecţie Stereo 70 şi sunt rotunjite la 1 milimetru.
*** Distanţa dintre puncte este formată din segmente cumulate ce sunt mai mici decât valoarea 1 milimetru.

Document care conține date cu caracter personal, protejat de prevederile Regulamentului (UE) nr. 679/2016 și Legii 190/2018

DATE DESPRE IMOBILUL NR. 416

Oficiul de Cadastru şi Publicitate Imobiliară ARGES
Biroul de Cadastru şi Publicitate Imobiliară Curtea de Arges

A. Partea I. Descrierea imobilului

TEREN Intravilan

Adresa: Loc. Corbi, Str Piua, Nr. 28, Jud. Arges, punct"Acasă"

Nr. Crt	Nr cadastral Nr. topografic	Suprafaţa* (mp)	Observaţii / Referinţe
A1	83090	Din acte: 665 Masurata: 646	Sector cadastral:14 Teren imprejmuit;

Construcţii

Crt	Nr cadastral Nr. topografic	Adresa	Observaţii / Referinţe
A1.1	83090-C1	Loc. Corbi, Str Piua, Nr. 28, Jud. Arges	Nr. niveluri:3; S. construita la sol:111 mp; S. construita desfasurata:311 mp; Casa de locuit - (D+P+M), edificata in anul 1987
A1.2	83090-C2	Loc. Corbi, Str Piua, Nr. 28, Jud. Arges, punct"Acasă"	Nr. niveluri:1; S. construita la sol:168 mp; S. construita desfasurata:168 mp; Anexa - parter, edificata in anul 1988

B. Partea II. Proprietari şi acte

Inscrieri privitoare la dreptul de proprietate şi alte drepturi reale		Referinţe
5445 / 22/03/2022		
Act Notarial nr. 609, din 02/02/1993 emis de DUINEA DUMITRU, notar sef (inscris sub semnatura privata nr 18 din 21.03.2022, emis de Grosanu Constantin;act administrativ nr 1574 din 07.03.2022, emis de PRIMARIA CORBI;act administrativ nr 1498 din 07.03.2022, emis de PRIMARIA CORBI);		
B1	Intabulare, drept de PROPRIETATE, bun propriu, dobandit prin Conventie, cota actuala 1/1	A1
	1) **DORDESCU GHEORGHE**	
B2	Intabulare, drept de PROPRIETATE, conform art. 37, alin.2 din Legea 7/1996 R, bun comun, dobandit prin Lege, cota actuala 1/1	A1.1, A1.2
	1) **DORDESCU GHEORGHE** 2) **DORDESCU VIORICA**, soti	

C. Partea III. SARCINI .

Inscrieri privind dezmembramintele dreptului de proprietate, drepturi reale de garanţie şi sarcini	Referinţe
NU SUNT	

Document care conține date cu caracter personal, protejat de prevederile Regulamentului (UE) nr. 679/2016 și Legii 190/2018

Anexa Nr. 1 La Partea I

Teren

Nr cadastral	Suprafaţa (mp)*	Observaţii / Referinţe
83090	Din acte: 665 Masurata: 646	

* Suprafaţa este determinată in planul de proiecţie Stereo 70.

DETALII LINIARE IMOBIL

Date referitoare la teren

Crt	Categorie folosinţă	Intra vilan	Suprafaţa (mp)	Tarla	Parcelă	Nr. topo	Observaţii / Referinţe
1	curti constructii	DA	646	32	1787,1788,1797	-	

Date referitoare la construcţii

Crt	Număr	Destinaţie construcţie	Supraf. (mp)	Situaţie juridică	Observaţii / Referinţe
A1.1	83090-C1	constructii de locuinte	111	Cu acte	Nr. niveluri:3; S. construita la sol:111 mp; S. construita desfasurata:311 mp; Casa de locuit - (D+P+M), edificata in anul 1987
A1.2	83090-C2	constructii anexa	Din acte: 107 Masurata: 168	Cu acte	Nr. niveluri:1; S. construita la sol:168 mp; S. construita desfasurata:168 mp; Anexa - parter, edificata in anul 1988

Lungime Segmente

1) Valorile lungimilor segmentelor sunt obţinute din proiecţie în plan.

Punct început	X / Y	Punct sfârşit	X / Y	Lungime segment (** (m)
1	484.775,936 421.270,69	2	484.772,039 421.266,556	5.681

Document care conține date cu caracter personal, protejat de prevederile Regulamentului (UE) nr. 679/2016 și Legii 190/2018

Punct început	X / Y	Punct sfârşit	X / Y	Lungime segment (** (m)
2	484.772,039 421.266,556	3	484.767,902 421.263,479	5.156
3	484.767,902 421.263,479	4	484.772,983 421.259,176	6.658
4	484.772,983 421.259,176	5	484.778,615 421.254,127	7.564
5	484.778,615 421.254,127	6	484.782,683 421.250,707	5.315
6	484.782,683 421.250,707	7	484.785,168 421.248,541	3.296
7	484.785,168 421.248,541	8	484.789,631 421.244,756	5.852
8	484.789,631 421.244,756	9	484.809,538 421.228,095	25.959
9	484.809,538 421.228,095	10	484.818,056 421.243,971	18.017
10	484.818,056 421.243,971	11	484.799,647 421.251,004	19.707
11	484.799,647 421.251,004	1	484.775,936 421.270,69	30.818

** Lungimile segmentelor sunt determinate în planul de proiecţie Stereo 70 şi sunt rotunjite la 1 milimetru.
*** Distanţa dintre puncte este formată din segmente cumulate ce sunt mai mici decât valoarea 1 milimetru.

Document care conține date cu caracter personal, protejat de prevederile Regulamentului (UE) nr. 679/2016 și Legii 190/2018

DATE DESPRE IMOBILUL NR. 417

Oficiul de Cadastru şi Publicitate Imobiliară ARGES
Biroul de Cadastru şi Publicitate Imobiliară Curtea de Arges

A. Partea I. Descrierea imobilului

TEREN Intravilan

Adresa: Loc. Corbi, Nr. 26, Jud. Arges

Nr. Crt	Nr cadastral Nr. topografic	Suprafaţa* (mp)	Observaţii / Referinţe
A1		Din acte: 500 Masurata: 530	Sector cadastral:14 Teren imprejmuit;

Construcţii

Crt	Nr cadastral Nr. topografic	Adresa	Observaţii / Referinţe
A1.1		Loc. Corbi, Nr. 26, Jud. Arges	Nr. niveluri:2; S. construita la sol:73 mp; S. construita desfasurata:96 mp; Locuinta D+P, din caramida, edificata in anul 1977
A1.2		Loc. Corbi, Nr. 26, Jud. Arges	Nr. niveluri:1; S. construita la sol:44 mp; S. construita desfasurata:44 mp; Anexa din caramida, edificata in anul 2000

B. Partea II. Proprietari şi acte

Inscrieri privitoare la dreptul de proprietate şi alte drepturi reale		Referinţe
/		
Act Notarial nr. 57, din 10/05/2017 emis de SPN DUINEA DUMITRU & ȘTEF DIANA-FLORINA;		
B1	Intabulare, drept de PROPRIETATEbun propriu, dobandit prin Succesiune, cota actuala 2/40	A1, A1.1, A1.2
	1) **OLOGU MARIA**	
B2	Intabulare, drept de PROPRIETATEbun propriu, dobandit prin Iesire Din Indiviziune, cota actuala 3/40	A1, A1.1, A1.2
	1) **OLOGU FLORINA**	
B3	Intabulare, drept de PROPRIETATEbun propriu, dobandit prin Succesiune, cota actuala 3/40	A1, A1.1, A1.2
	1) **TEAȘE IONICA-COSMINA**	
Act Administrativ nr. 4233, din 27/06/2024 emis de PRIMĂRIA CORBI;		
B4	Inscrierea posesiei, drept de PROPRIETATE, dobandit prin Lege, cota actuala 4/5	A1, A1.1, A1.2
	1) **NEIDENTIFICAT NEIDENTIFICAT**	
Act Normativ nr. 7, din 13/03/1996 emis de PARLAMENTUL ROMÂNIEI (art.13);		
B5	Se noteaza mentiunea de proprietar neidentificat	A1, A1.1, A1.2

C. Partea III. SARCINI .

Inscrieri privind dezmembramintele dreptului de proprietate, drepturi reale de garanţie şi sarcini	Referinţe
NU SUNT	

Document care conține date cu caracter personal, protejat de prevederile Regulamentului (UE) nr. 679/2016 și Legii 190/2018

Anexa Nr. 1 La Partea I

Teren

Nr cadastral	Suprafaţa (mp)*	Observaţii / Referinţe
	Din acte: 500 Masurata: 530	

* Suprafaţa este determinată in planul de proiecţie Stereo 70.

DETALII LINIARE IMOBIL

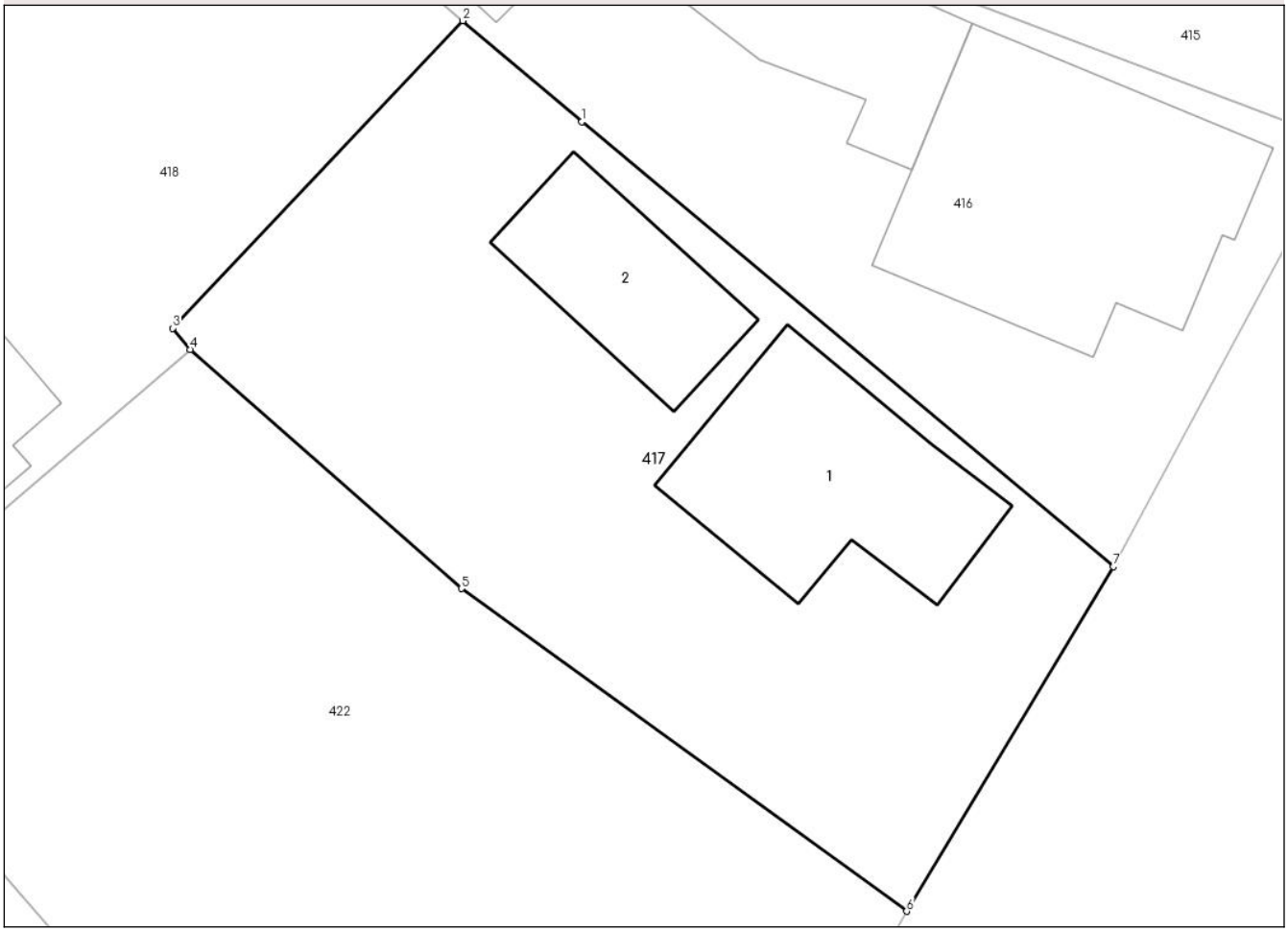

Date referitoare la teren

Crt	Categorie folosinţă	Intra vilan	Suprafaţa (mp)	Tarla	Parcelă	Nr. topo	Observaţii / Referinţe
1	curti constructii	DA	426	32	1783,1787	-	
2	arabil	DA	104	32	1784,1786	-	

Date referitoare la construcţii

Crt	Număr	Destinaţie construcţie	Supraf. (mp)	Situaţie juridică	Observaţii / Referinţe
A1.1		constructii de locuinte	Din acte: 76 Masurata: 73	Cu acte	Nr. niveluri:2; S. construita la sol:73 mp; S. construita desfasurata:96 mp; Locuinta D+P, din caramida, edificata in anul 1977
A1.2		constructii anexa	Din acte: 16 Masurata: 44	Cu acte	Nr. niveluri:1; S. construita la sol:44 mp; S. construita desfasurata:44 mp; Anexa din caramida, edificata in anul 2000

Lungime Segmente

1) Valorile lungimilor segmentelor sunt obţinute din proiecţie în plan.

Punct început	X / Y	Punct sfârşit	X / Y	Lungime segment (** (m)
1	484.789,631 421.244,756	2	484.785,168 421.248,541	5.852

Document care conține date cu caracter personal, protejat de prevederile Regulamentului (UE) nr. 679/2016 și Legii 190/2018

Punct început	X / Y	Punct sfârşit	X / Y	Lungime segment (** (m)
2	484.785,168 421.248,541	3	484.774,303 421.237,024	15.833
3	484.774,303 421.237,024	4	484.774,957 421.236,228	1.03
4	484.774,957 421.236,228	5	484.785,115 421.227,271	13.543
5	484.785,115 421.227,271	6	484.801,794 421.215,184	20.598
6	484.801,794 421.215,184	7	484.809,538 421.228,095	15.055
7	484.809,538 421.228,095	1	484.789,631 421.244,756	25.959

** Lungimile segmentelor sunt determinate în planul de proiecţie Stereo 70 şi sunt rotunjite la 1 milimetru.
*** Distanţa dintre puncte este formată din segmente cumulate ce sunt mai mici decât valoarea 1 milimetru.

Document care conține date cu caracter personal, protejat de prevederile Regulamentului (UE) nr. 679/2016 și Legii 190/2018

DATE DESPRE IMOBILUL NR. 418

Oficiul de Cadastru şi Publicitate Imobiliară ARGES
Biroul de Cadastru şi Publicitate Imobiliară Curtea de Arges

A. Partea I. Descrierea imobilului

TEREN Intravilan

Adresa: Loc. Corbi, Str Răchiții, Nr. 107, Jud. Arges

Nr. Crt	Nr cadastral Nr. topografic	Suprafaţa* (mp)	Observaţii / Referinţe
A1		632	Sector cadastral:14 Teren imprejmuit;

Construcţii

Crt	Nr cadastral Nr. topografic	Adresa	Observaţii / Referinţe
A1.1		Loc. Corbi, Nr. 107, Jud. Arges	Nr. niveluri:1; S. construita la sol:67 mp; S. construita desfasurata:67 mp; Locuinta
A1.2		Loc. Corbi, Nr. 107, Jud. Arges	Nr. niveluri:2; S. construita la sol:122 mp; S. construita desfasurata:162 mp; Locuinta, P+1

B. Partea II. Proprietari şi acte

Inscrieri privitoare la dreptul de proprietate şi alte drepturi reale		Referinţe
/		
Act Normativ nr. 7, din 13/03/1996 emis de PARLAMENT;		
B1	Intabulare, drept de PROPRIETATE, dobandit prin Lege, cota actuala 1/1	A1
	1) **NEIDENTIFICAT NEIDENTIFICAT**	
B2	Se notează posesia faptică în favoarea lui	A1
	1) **STĂNCESCU GHEORGHE**	
Act Administrativ nr. 4233, din 27/06/2024 emis de PRIMĂRIA CORBI;		
B3	Intabulare, drept de PROPRIETATE, dobandit prin Construire, cota actuala 1/1	A1.1, A1.2
	1) **STĂNCESCU GHEORGHE**	

C. Partea III. SARCINI .

Inscrieri privind dezmembramintele dreptului de proprietate, drepturi reale de garanţie şi sarcini	Referinţe
NU SUNT	

Document care conține date cu caracter personal, protejat de prevederile Regulamentului (UE) nr. 679/2016 și Legii 190/2018

Anexa Nr. 1 La Partea I

Teren

Nr cadastral	Suprafaţa (mp)*	Observaţii / Referinţe
	632	

* Suprafaţa este determinată in planul de proiecţie Stereo 70.

DETALII LINIARE IMOBIL

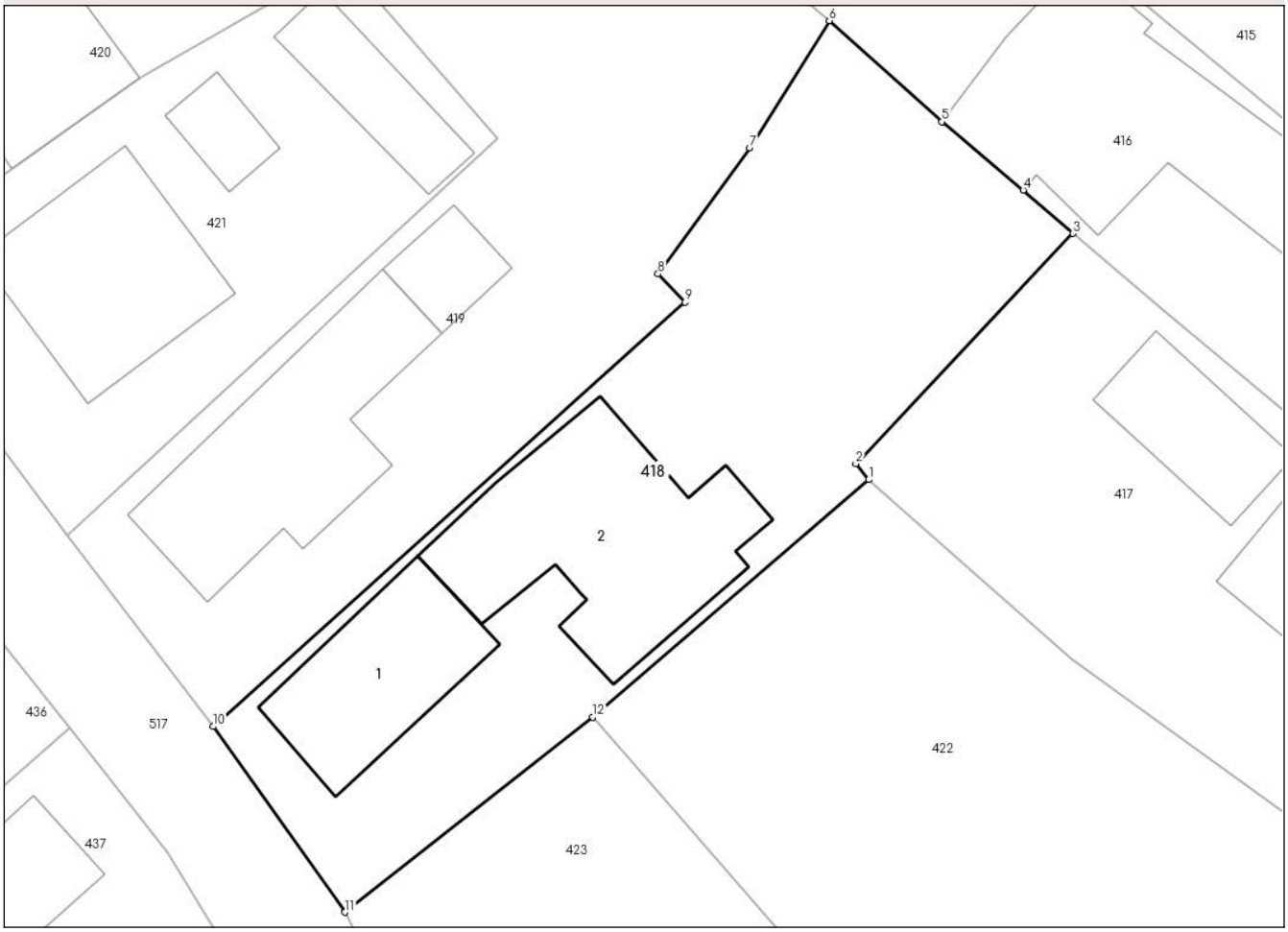

Date referitoare la teren

Crt	Categorie folosință	Intra vilan	Suprafaţa (mp)	Tarla	Parcelă	Nr. topo	Observaţii / Referinţe
1	curti constructii	DA	403	32	1785	-	
2	arabil	DA	229	32	1786	-	

Date referitoare la construcţii

Crt	Număr	Destinaţie construcţie	Supraf. (mp)	Situaţie juridică	Observaţii / Referinţe
A1.1		constructii de locuinte	67	Cu acte	Nr. niveluri:1; S. construita la sol:67 mp; S. construita desfasurata:67 mp; Locuinta
A1.2		constructii de locuinte	122	Cu acte	Nr. niveluri:2; S. construita la sol:122 mp; S. construita desfasurata:162 mp; Locuinta, P+1

Lungime Segmente

1) Valorile lungimilor segmentelor sunt obţinute din proiecţie în plan.

Punct început	X / Y	Punct sfârşit	X / Y	Lungime segment (** (m)
1	484.774,957 421.236,228	2	484.774,303 421.237,024	1.03
2	484.774,303 421.237,024	3	484.785,168 421.248,541	15.833

Document care conține date cu caracter personal, protejat de prevederile Regulamentului (UE) nr. 679/2016 și Legii 190/2018

Punct început	X / Y	Punct sfârşit	X / Y	Lungime segment (** (m)
3	484.785,168 421.248,541	4	484.782,683 421.250,707	3.296
4	484.782,683 421.250,707	5	484.778,615 421.254,127	5.315
5	484.778,615 421.254,127	6	484.772,983 421.259,176	7.564
6	484.772,983 421.259,176	7	484.768,98 421.252,822	7.51
7	484.768,98 421.252,822	8	484.764,404 421.246,517	7.791
8	484.764,404 421.246,517	9	484.765,748 421.245,1	1.953
9	484.765,748 421.245,1	10	484.742,141 421.223,879	31.743
10	484.742,141 421.223,879	11	484.748,73 421.214,592	11.387
11	484.748,73 421.214,592	12	484.761,136 421.224,344	15.78
12	484.761,136 421.224,344	1	484.774,957 421.236,228	18.228

** Lungimile segmentelor sunt determinate în planul de proiecţie Stereo 70 şi sunt rotunjite la 1 milimetru.
*** Distanţa dintre puncte este formată din segmente cumulate ce sunt mai mici decât valoarea 1 milimetru.

Document care conține date cu caracter personal, protejat de prevederile Regulamentului (UE) nr. 679/2016 și Legii 190/2018

DATE DESPRE IMOBILUL NR. 419

Oficiul de Cadastru şi Publicitate Imobiliară ARGES
Biroul de Cadastru şi Publicitate Imobiliară Curtea de Arges

A. Partea I. Descrierea imobilului

TEREN Intravilan

Adresa: Loc. Corbi, Str Răchiții, Nr. 109, Jud. Arges

Nr. Crt	Nr cadastral Nr. topografic	Suprafaţa* (mp)	Observaţii / Referinţe
A1		Din acte: 800 Masurata: 852	Sector cadastral:14 Teren imprejmuit;

Construcţii

Crt	Nr cadastral Nr. topografic	Adresa	Observaţii / Referinţe
A1.1		Loc. Corbi, Nr. 109, Jud. Arges	Nr. niveluri:2; S. construita la sol:104 mp; S. construita desfasurata:135 mp; Locuinta din zidarie, acoperita cu tabla, edificata in anul 1967, D+P
A1.2		Loc. Corbi, Nr. 109, Jud. Arges	Nr. niveluri:1; S. construita la sol:21 mp; S. construita desfasurata:44 mp; Anexa

B. Partea II. Proprietari şi acte

Inscrieri privitoare la dreptul de proprietate şi alte drepturi reale		Referinţe
/		
Act Notarial nr. 6, din 19/02/2010 emis de BNP SIMION AURELIA-MARIA;		
B1	Intabulare, drept de PROPRIETATEbun propriu, dobandit prin Succesiune, cota actuala 1/1	A1, A1.1, A1.2
	1) **DUMITREANU IONELA**	

C. Partea III. SARCINI .

Inscrieri privind dezmembramintele dreptului de proprietate, drepturi reale de garanţie şi sarcini	Referinţe
NU SUNT	

Anexa Nr. 1 La Partea I

Teren

Nr cadastral	Suprafaţa (mp)*	Observaţii / Referinţe
	Din acte: 800 Masurata: 852	

* Suprafaţa este determinată in planul de proiecţie Stereo 70.

DETALII LINIARE IMOBIL

Date referitoare la teren

Crt	Categorie folosinţă	Intra vilan	Suprafaţa (mp)	Tarla	Parcelă	Nr. topo	Observaţii / Referinţe
1	curti constructii	DA	373	32	1785	-	
2	arabil	DA	479	32	1786	-	

Date referitoare la construcţii

Crt	Număr	Destinaţie construcţie	Supraf. (mp)	Situaţie juridică	Observaţii / Referinţe
A1.1		constructii de locuinte	Din acte: 72 Masurata: 104	Cu acte	Nr. niveluri:2; S. construita la sol:104 mp; S. construita desfasurata:135 mp; Locuinta din zidarie, acoperita cu tabla, edificata in anul 1967, D+P
A1.2		constructii anexa	21	Cu acte	Nr. niveluri:1; S. construita la sol:21 mp; S. construita desfasurata:44 mp; Anexa

Lungime Segmente

1) Valorile lungimilor segmentelor sunt obţinute din proiecţie în plan.

Punct început	X / Y	Punct sfârşit	X / Y	Lungime segment (** (m)
1	484.772,983 421.259,176	2	484.767,902 421.263,479	6.658

Document care conține date cu caracter personal, protejat de prevederile Regulamentului (UE) nr. 679/2016 și Legii 190/2018

Punct început	X / Y	Punct sfârşit	X / Y	Lungime segment (** (m)
2	484.767,902 421.263,479	3	484.749,747 421.280,437	24.843
3	484.749,747 421.280,437	4	484.740,281 421.272,419	12.405
4	484.740,281 421.272,419	5	484.748,677 421.262,192	13.232
5	484.748,677 421.262,192	6	484.756,385 421.253,274	11.787
6	484.756,385 421.253,274	7	484.734,808 421.233,41	29.328
7	484.734,808 421.233,41	8	484.742,141 421.223,879	12.026
8	484.742,141 421.223,879	9	484.765,748 421.245,1	31.743
9	484.765,748 421.245,1	10	484.764,404 421.246,517	1.953
10	484.764,404 421.246,517	11	484.768,98 421.252,822	7.791
11	484.768,98 421.252,822	1	484.772,983 421.259,176	7.51

** Lungimile segmentelor sunt determinate în planul de proiecţie Stereo 70 şi sunt rotunjite la 1 milimetru.
*** Distanţa dintre puncte este formată din segmente cumulate ce sunt mai mici decât valoarea 1 milimetru.

Document care conține date cu caracter personal, protejat de prevederile Regulamentului (UE) nr. 679/2016 și Legii 190/2018

DATE DESPRE IMOBILUL NR. 420

Oficiul de Cadastru şi Publicitate Imobiliară ARGES
Biroul de Cadastru şi Publicitate Imobiliară Curtea de Arges

A. Partea I. Descrierea imobilului

TEREN Intravilan Nr. cadastral vechi:81254

Adresa: Loc. Corbi, Str Răchiții, Nr. 113, Jud. Arges

Nr. Crt	Nr cadastral Nr. topografic	Suprafaţa* (mp)	Observaţii / Referinţe
A1		302	Sector cadastral:14 Teren neimprejmuit;

Construcţii

Crt	Nr cadastral Nr. topografic	Adresa	Observaţii / Referinţe
A1.1		Loc. Corbi, Nr. 113, Jud. Arges	Nr. niveluri:2; S. construita la sol:76 mp; S. construita desfasurata:93 mp; Locuință, D+P
A1.2		Loc. Corbi, Nr. 113, Jud. Arges	Nr. niveluri:1; S. construita la sol:15 mp; S. construita desfasurata:15 mp; Anexa

B. Partea II. Proprietari şi acte

Inscrieri privitoare la dreptul de proprietate şi alte drepturi reale		Referinţe
/		
Act Normativ nr. 7, din 13/03/1996 emis de PARLAMENT;		
B1	Intabulare, drept de PROPRIETATE, dobandit prin Lege, cota actuala 1/1	A1
	1) **NEIDENTIFICAT NEIDENTIFICAT**	
B2	Se notează posesia faptică în favoarea lui	A1
	1) **MOISE MARIAN**	
Act Administrativ nr. 4233, din 27/06/2024 emis de PRIMĂRIA CORBI;		
B3	Intabulare, drept de PROPRIETATE, dobandit prin Construire, cota actuala 1/1	A1.1, A1.2
	1) **MOISE MARIAN**	

C. Partea III. SARCINI .

Inscrieri privind dezmembramintele dreptului de proprietate, drepturi reale de garanţie şi sarcini	Referinţe
NU SUNT	

Document care conține date cu caracter personal, protejat de prevederile Regulamentului (UE) nr. 679/2016 și Legii 190/2018

Anexa Nr. 1 La Partea I

Teren

Nr cadastral	Suprafaţa (mp)*	Observaţii / Referinţe
	302	

* Suprafaţa este determinată in planul de proiecţie Stereo 70.

DETALII LINIARE IMOBIL

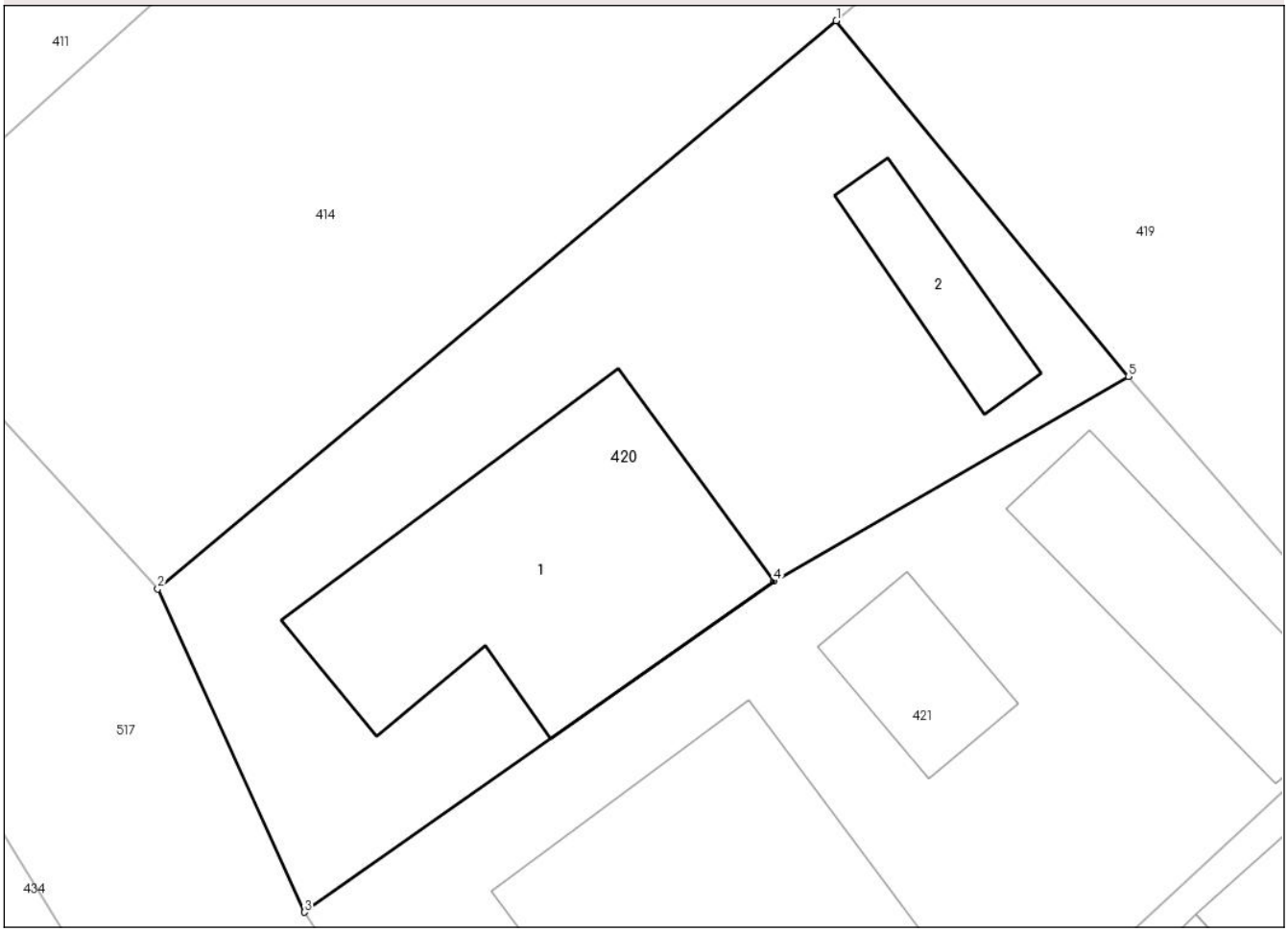

Date referitoare la teren

Crt	Categorie folosință	Intra vilan	Suprafaţa (mp)	Tarla	Parcelă	Nr. topo	Observaţii / Referinţe
1	curti constructii	DA	302	32	1799	-	

Date referitoare la construcţii

Crt	Număr	Destinaţie construcţie	Supraf. (mp)	Situaţie juridică	Observaţii / Referinţe
A1.1		constructii de locuinte	76	Cu acte	Nr. niveluri:2; S. construita la sol:76 mp; S. construita desfasurata:93 mp; Locuință, D+P
A1.2		constructii anexa	15	Cu acte	Nr. niveluri:1; S. construita la sol:15 mp; S. construita desfasurata:15 mp; Anexa

Lungime Segmente

1) Valorile lungimilor segmentelor sunt obţinute din proiecţie în plan.

Punct început	X / Y	Punct sfârşit	X / Y	Lungime segment (** (m)
1	484.740,281 421.272,419	2	484.720,763 421.256,088	25.449
2	484.720,763 421.256,088	3	484.724,979 421.246,802	10.198
3	484.724,979 421.246,802	4	484.738,476 421.256,311	16.51

Document care conține date cu caracter personal, protejat de prevederile Regulamentului (UE) nr. 679/2016 și Legii 190/2018

Punct început	X / Y	Punct sfârşit	X / Y	Lungime segment (** (m)
4	484.738,476 421.256,311	5	484.748,677 421.262,192	11.775
5	484.748,677 421.262,192	1	484.740,281 421.272,419	13.232

** Lungimile segmentelor sunt determinate în planul de proiecţie Stereo 70 şi sunt rotunjite la 1 milimetru.
*** Distanţa dintre puncte este formată din segmente cumulate ce sunt mai mici decât valoarea 1 milimetru.

Document care conține date cu caracter personal, protejat de prevederile Regulamentului (UE) nr. 679/2016 și Legii 190/2018

DATE DESPRE IMOBILUL NR. 421

Oficiul de Cadastru şi Publicitate Imobiliară ARGES
Biroul de Cadastru şi Publicitate Imobiliară Curtea de Arges

A. Partea I. Descrierea imobilului

TEREN Intravilan

Adresa: Loc. Corbi, Str Rachitii, Nr. 111, Jud. Arges, pct. ACASA

Nr. Crt	Nr cadastral Nr. topografic	Suprafaţa* (mp)	Observaţii / Referinţe
A1	81135	417	Sector cadastral:14 Teren imprejmuit;

Construcţii

Crt	Nr cadastral Nr. topografic	Adresa	Observaţii / Referinţe
A1.1	81135-C1	Loc. Corbi, Str Rachitii, Nr. 111, Jud. Arges	Nr. niveluri:1; S. construita la sol:85 mp; S. construita desfasurata:85 mp; Locuinta
A1.2	81135-C2	Loc. Corbi, Str Rachitii, Nr. 111, Jud. Arges	Nr. niveluri:1; S. construita la sol:17 mp; S. construita desfasurata:17 mp; Anexa din lemn
A1.3	81135-C3	Loc. Corbi, Str Rachitii, Nr. 111, Jud. Arges	Nr. niveluri:1; S. construita la sol:35 mp; S. construita desfasurata:35 mp; Anexa gospodareasca

B. Partea II. Proprietari şi acte

Inscrieri privitoare la dreptul de proprietate şi alte drepturi reale		Referinţe
12242 / 06/12/2016		
Act Administrativ nr. 2132/2014, din 02/11/2016 emis de BEJ PISCULUNGEANU VLAD ADRIAN;		
B3	Intabulare, drept de PROPRIETATE, dobandit prin Adjudecare, cota actuala 1/1	A1, A1.2, A1.3
	1) **MOISE VASILE-ADRIAN**	
/		
Act Administrativ nr. 4233, din 27/06/2024 emis de PRIMĂRIA CORBI;		
B4	Intabulare, drept de PROPRIETATE, dobandit prin Construire, cota actuala 1/1	A1.1
	1) **MOISE VASILE-ADRIAN**	

C. Partea III. SARCINI .

Inscrieri privind dezmembramintele dreptului de proprietate, drepturi reale de garanţie şi sarcini	Referinţe
NU SUNT	

Document care conține date cu caracter personal, protejat de prevederile Regulamentului (UE) nr. 679/2016 și Legii 190/2018

Anexa Nr. 1 La Partea I

Teren

Nr cadastral	Suprafaţa (mp)*	Observaţii / Referinţe
81135	417	

* Suprafaţa este determinată in planul de proiecţie Stereo 70.

DETALII LINIARE IMOBIL

Date referitoare la teren

Crt	Categorie folosință	Intra vilan	Suprafaţa (mp)	Tarla	Parcelă	Nr. topo	Observaţii / Referinţe
1	curti constructii	DA	417	32	1798,1799	-	

Date referitoare la construcţii

Crt	Număr	Destinaţie construcţie	Supraf. (mp)	Situaţie juridică	Observaţii / Referinţe
A1.1	81135-C1	constructii de locuinte	85	Cu acte	Nr. niveluri:1; S. construita la sol:85 mp; S. construita desfasurata:85 mp; Locuinta
A1.2	81135-C2	constructii anexa	Din acte: 12 Masurata: 17	Cu acte	Nr. niveluri:1; S. construita la sol:17 mp; S. construita desfasurata:17 mp; Anexa din lemn
A1.3	81135-C3	constructii anexa	35	Cu acte	Nr. niveluri:1; S. construita la sol:35 mp; S. construita desfasurata:35 mp; Anexa gospodareasca

Lungime Segmente
1) Valorile lungimilor segmentelor sunt obţinute din proiecţie în plan.

Punct început	X / Y	Punct sfârşit	X / Y	Lungime segment (** (m)
1	484.756,385 421.253,274	2	484.748,677 421.262,192	11.787

Document care conține date cu caracter personal, protejat de prevederile Regulamentului (UE) nr. 679/2016 și Legii 190/2018

Punct început	X / Y	Punct sfârşit	X / Y	Lungime segment (** (m)
2	484.748,677 421.262,192	3	484.738,476 421.256,311	11.775
3	484.738,476 421.256,311	4	484.724,979 421.246,802	16.51
4	484.724,979 421.246,802	5	484.726,094 421.245,114	2.023
5	484.726,094 421.245,114	6	484.734,808 421.233,41	14.591
6	484.734,808 421.233,41	1	484.756,385 421.253,274	29.328

** Lungimile segmentelor sunt determinate în planul de proiecţie Stereo 70 şi sunt rotunjite la 1 milimetru.
*** Distanţa dintre puncte este formată din segmente cumulate ce sunt mai mici decât valoarea 1 milimetru.

Document care conține date cu caracter personal, protejat de prevederile Regulamentului (UE) nr. 679/2016 și Legii 190/2018

DATE DESPRE IMOBILUL NR. 422

Oficiul de Cadastru şi Publicitate Imobiliară ARGES
Biroul de Cadastru şi Publicitate Imobiliară Curtea de Arges

A. Partea I. Descrierea imobilului

TEREN Intravilan

Adresa: Loc. Corbi, Nr. 24, Jud. Arges, punct "PIUA"

Nr. Crt	Nr cadastral Nr. topografic	Suprafaţa* (mp)	Observaţii / Referinţe
A1	83023	806	Sector cadastral:14 Teren imprejmuit;

B. Partea II. Proprietari şi acte

Inscrieri privitoare la dreptul de proprietate şi alte drepturi reale		Referinţe
5876 / 28/03/2022		
Act Notarial nr. 1012, din 17/03/2022 emis de Simion Aurelia Maria;		
B3	Intabulare, drept de PROPRIETATE, bun propriu, dobandit prin Conventie, cota actuala 1/1	A1
	1) **STĂNCESCU GHEORGHE**, necasatorit	

C. Partea III. SARCINI .

Inscrieri privind dezmembramintele dreptului de proprietate, drepturi reale de garanţie şi sarcini	Referinţe
NU SUNT	

Document care conține date cu caracter personal, protejat de prevederile Regulamentului (UE) nr. 679/2016 și Legii 190/2018

Anexa Nr. 1 La Partea I

Teren

Nr cadastral	Suprafaţa (mp)*	Observaţii / Referinţe
83023	806	

* Suprafaţa este determinată in planul de proiecţie Stereo 70.

DETALII LINIARE IMOBIL

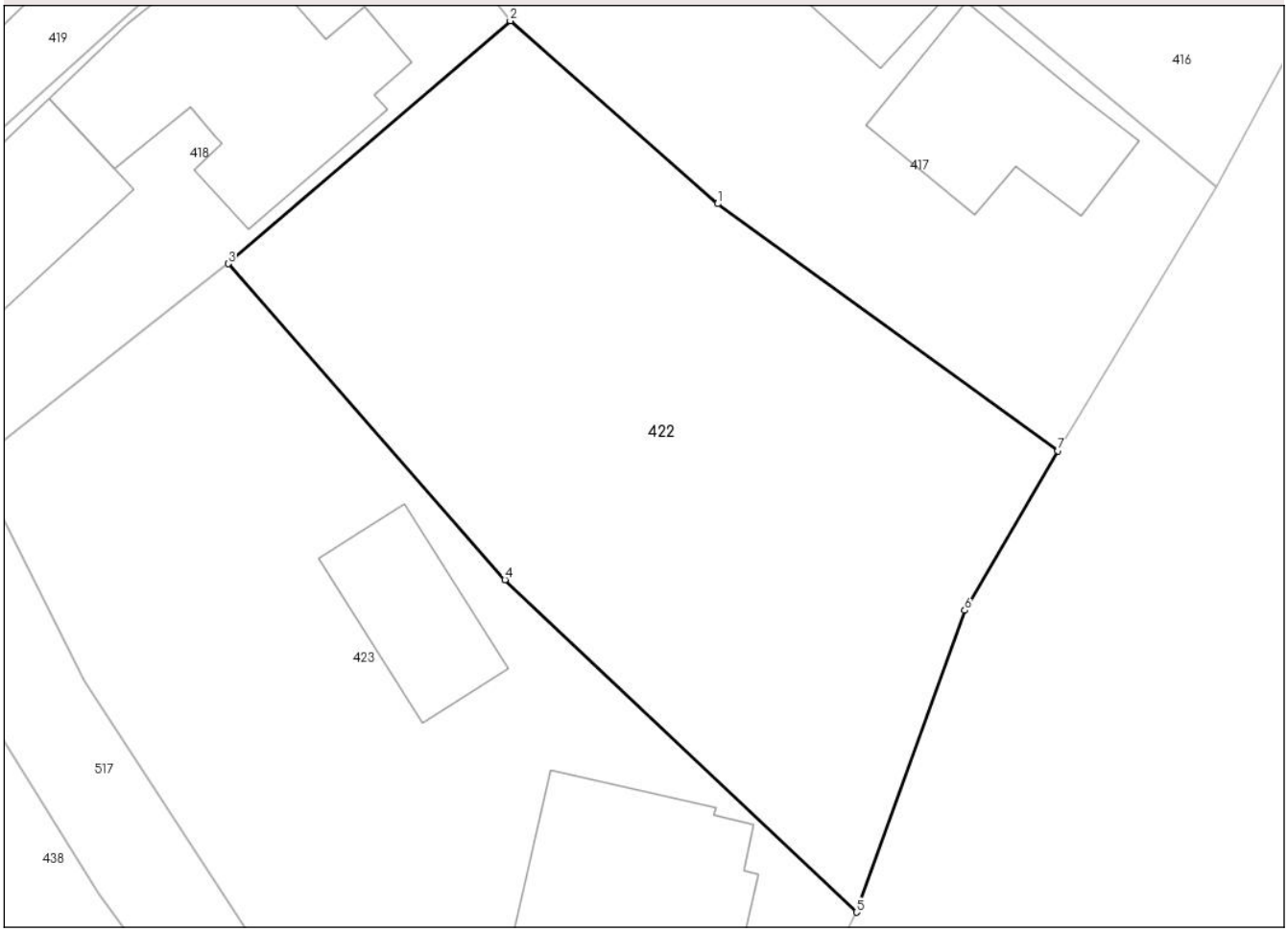

Date referitoare la teren

Crt	Categorie folosință	Intra vilan	Suprafaţa (mp)	Tarla	Parcelă	Nr. topo	Observaţii / Referinţe
1	faneata	DA	806	32	1781,1782	-	

Lungime Segmente
1) Valorile lungimilor segmentelor sunt obţinute din proiecţie în plan.

Punct început	X / Y	Punct sfârşit	X / Y	Lungime segment (** (m)
1	484.785,115 421.227,271	2	484.774,957 421.236,228	13.543
2	484.774,957 421.236,228	3	484.761,136 421.224,344	18.228
3	484.761,136 421.224,344	4	484.774,701 421.208,869	20.578
4	484.774,701 421.208,869	5	484.791,922 421.192,604	23.688
5	484.791,922 421.192,604	6	484.797,229 421.207,373	15.694

Document care conține date cu caracter personal, protejat de prevederile Regulamentului (UE) nr. 679/2016 și Legii 190/2018

Punct început	X / Y	Punct sfârşit	X / Y	Lungime segment (** (m)
6	484.797,229 421.207,373	7	484.801,794 421.215,184	9.047
7	484.801,794 421.215,184	1	484.785,115 421.227,271	20.598

** Lungimile segmentelor sunt determinate în planul de proiecţie Stereo 70 şi sunt rotunjite la 1 milimetru.
*** Distanţa dintre puncte este formată din segmente cumulate ce sunt mai mici decât valoarea 1 milimetru.

Document care conține date cu caracter personal, protejat de prevederile Regulamentului (UE) nr. 679/2016 și Legii 190/2018

DATE DESPRE IMOBILUL NR. 423

Oficiul de Cadastru şi Publicitate Imobiliară ARGES
Biroul de Cadastru şi Publicitate Imobiliară Curtea de Arges

A. Partea I. Descrierea imobilului

TEREN Intravilan

Adresa: Loc. Corbi, Str Răchiții, Nr. 105, Jud. Arges

Nr. Crt	Nr cadastral Nr. topografic	Suprafaţa* (mp)	Observaţii / Referinţe
A1		Din acte: 600 Masurata: 921	Sector cadastral:14 Teren imprejmuit;

Construcţii

Crt	Nr cadastral Nr. topografic	Adresa	Observaţii / Referinţe
A1.1		Loc. Corbi, Nr. 105, Jud. Arges	Nr. niveluri:2; S. construita la sol:99 mp; S. construita desfasurata:115 mp; Locuintă D+P
A1.2		Loc. Corbi, Nr. 105, Jud. Arges	Nr. niveluri:1; S. construita la sol:48 mp; S. construita desfasurata:48 mp; Anexă

B. Partea II. Proprietari şi acte

Inscrieri privitoare la dreptul de proprietate şi alte drepturi reale		Referinţe
/		
Act Notarial nr. 57, din 11/05/2006 emis de BNP IOANA DEACONU;		
B1	Intabulare, drept de PROPRIETATEbun propriu, dobandit prin Iesire Din Indiviziune, cota actuala 1/1	A1
	1) **MANOLE T VIORICA**	
Act Administrativ nr. 4233, din 27/06/2024 emis de PRIMĂRIA CORBI;		
B2	Intabulare, drept de PROPRIETATE, dobandit prin Construire, cota actuala 1/1	A1.1, A1.2
	1) **MANOLE T VIORICA**	

C. Partea III. SARCINI .

Inscrieri privind dezmembramintele dreptului de proprietate, drepturi reale de garanţie şi sarcini	Referinţe
NU SUNT	

Document care conține date cu caracter personal, protejat de prevederile Regulamentului (UE) nr. 679/2016 și Legii 190/2018

Anexa Nr. 1 La Partea I

Teren

Nr cadastral	Suprafaţa (mp)*	Observaţii / Referinţe
	Din acte: 600 Masurata: 921	

* Suprafaţa este determinată in planul de proiecţie Stereo 70.

DETALII LINIARE IMOBIL

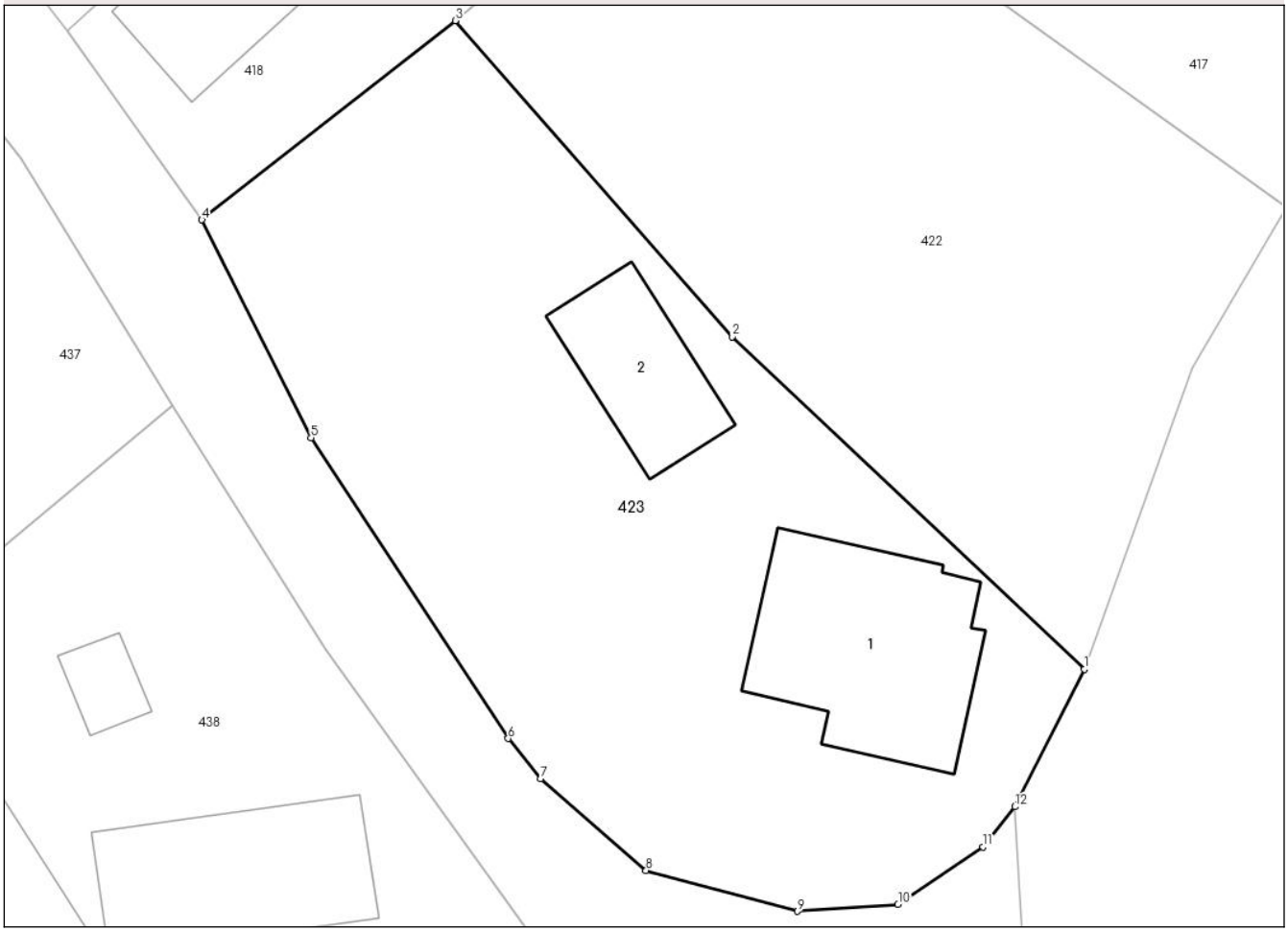

Date referitoare la teren

Crt	Categorie folosinţă	Intra vilan	Suprafaţa (mp)	Tarla	Parcelă	Nr. topo	Observaţii / Referinţe
1	curti constructii	DA	720	32	1789	-	
2	arabil	DA	201	32	1780	-	

Date referitoare la construcţii

Crt	Număr	Destinaţie construcţie	Supraf. (mp)	Situaţie juridică	Observaţii / Referinţe
A1.1		constructii de locuinte	99	Cu acte	Nr. niveluri:2; S. construita la sol:99 mp; S. construita desfasurata:115 mp; Locuintă D+P
A1.2		constructii anexa	48	Cu acte	Nr. niveluri:1; S. construita la sol:48 mp; S. construita desfasurata:48 mp; Anexă

Lungime Segmente

1) Valorile lungimilor segmentelor sunt obţinute din proiecţie în plan.

Punct început	X / Y	Punct sfârşit	X / Y	Lungime segment (** (m)
1	484.791,922 421.192,604	2	484.774,701 421.208,869	23.688
2	484.774,701 421.208,869	3	484.761,136 421.224,344	20.578

Document care conține date cu caracter personal, protejat de prevederile Regulamentului (UE) nr. 679/2016 și Legii 190/2018

Punct început	X / Y	Punct sfârşit	X / Y	Lungime segment (** (m)
3	484.761,136 421.224,344	4	484.748,73 421.214,592	15.78
4	484.748,73 421.214,592	5	484.754,076 421.203,935	11.923
5	484.754,076 421.203,935	6	484.763,724 421.189,214	17.601
6	484.763,724 421.189,214	7	484.765,301 421.187,241	2.526
7	484.765,301 421.187,241	8	484.770,471 421.182,757	6.844
8	484.770,471 421.182,757	9	484.777,874 421.180,76	7.668
9	484.777,874 421.180,76	10	484.782,799 421.181,101	4.937
10	484.782,799 421.181,101	11	484.786,971 421.183,907	5.028
11	484.786,971 421.183,907	12	484.788,519 421.185,874	2.503
12	484.788,519 421.185,874	1	484.791,922 421.192,604	7.541

** Lungimile segmentelor sunt determinate în planul de proiecţie Stereo 70 şi sunt rotunjite la 1 milimetru.
*** Distanţa dintre puncte este formată din segmente cumulate ce sunt mai mici decât valoarea 1 milimetru.

Document care conține date cu caracter personal, protejat de prevederile Regulamentului (UE) nr. 679/2016 și Legii 190/2018

DATE DESPRE IMOBILUL NR. 424

Oficiul de Cadastru şi Publicitate Imobiliară ARGES
Biroul de Cadastru şi Publicitate Imobiliară Curtea de Arges

A. Partea I. Descrierea imobilului

TEREN Intravilan

Adresa: Loc. Corbi, Jud. Arges

Nr. Crt	Nr cadastral Nr. topografic	Suprafaţa* (mp)	Observaţii / Referinţe
A1		63	Sector cadastral:14 Teren neimprejmuit;

B. Partea II. Proprietari şi acte

Inscrieri privitoare la dreptul de proprietate şi alte drepturi reale		Referinţe
/		
Act Administrativ nr. 4233, din 27/06/2024 emis de PRIMĂRIA CORBI;		
B1	Inscrierea posesiei, drept de PROPRIETATE, dobandit prin Lege, cota actuala 1/1	A1
	1) **NEIDENTIFICAT NEIDENTIFICAT**	
Act Normativ nr. 7, din 13/03/1996 emis de PARLAMENTUL ROMÂNIEI (art.13);		
B2	Se noteaza mentiunea de proprietar neidentificat	A1

C. Partea III. SARCINI .

Inscrieri privind dezmembramintele dreptului de proprietate, drepturi reale de garanţie şi sarcini	Referinţe
NU SUNT	

Document care conține date cu caracter personal, protejat de prevederile Regulamentului (UE) nr. 679/2016 și Legii 190/2018

Anexa Nr. 1 La Partea I

Teren

Nr cadastral	Suprafaţa (mp)*	Observaţii / Referinţe
	63	

* Suprafaţa este determinată in planul de proiecţie Stereo 70.

DETALII LINIARE IMOBIL

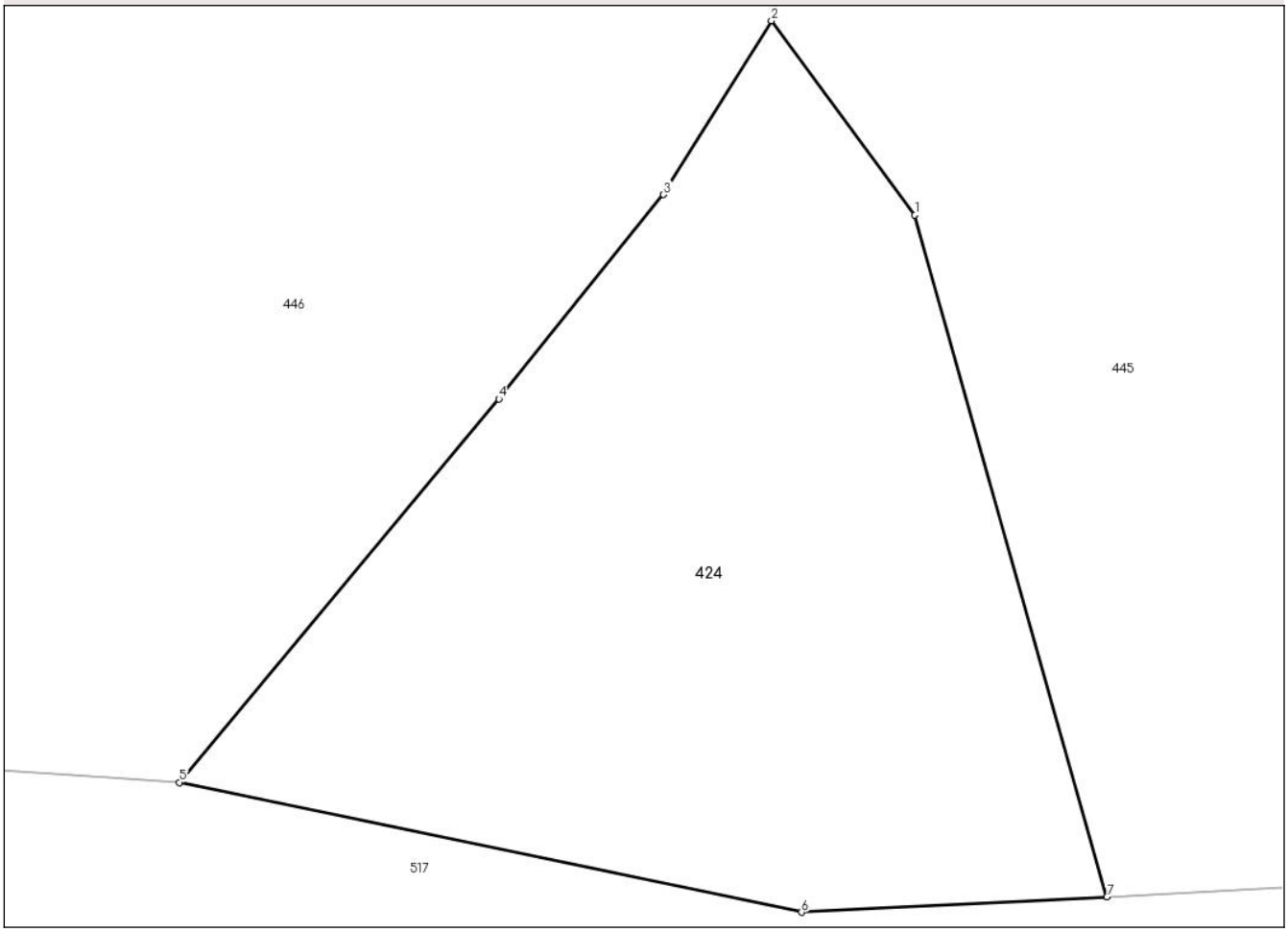

Date referitoare la teren

Crt	Categorie folosință	Intra vilan	Suprafaţa (mp)	Tarla	Parcelă	Nr. topo	Observaţii / Referinţe
1	pasune	DA	63	31	1753	-	

Lungime Segmente
1) Valorile lungimilor segmentelor sunt obţinute din proiecţie în plan.

Punct început	X / Y	Punct sfârşit	X / Y	Lungime segment (** (m)
1	484.653,053 421.153,907	2	484.651,321 421.156,249	2.913
2	484.651,321 421.156,249	3	484.650,019 421.154,152	2.468
3	484.650,019 421.154,152	4	484.648,029 421.151,689	3.166
4	484.648,029 421.151,689	5	484.644,172 421.147,065	6.021
5	484.644,172 421.147,065	6	484.651,684 421.145,499	7.673

Document care conține date cu caracter personal, protejat de prevederile Regulamentului (UE) nr. 679/2016 și Legii 190/2018

Punct început	X / Y	Punct sfârşit	X / Y	Lungime segment (** (m)
6	484.651,684 421.145,499	7	484.655,371 421.145,685	3.692
7	484.655,371 421.145,685	1	484.653,053 421.153,907	8.543

** Lungimile segmentelor sunt determinate în planul de proiecţie Stereo 70 şi sunt rotunjite la 1 milimetru.
*** Distanţa dintre puncte este formată din segmente cumulate ce sunt mai mici decât valoarea 1 milimetru.

Document care conține date cu caracter personal, protejat de prevederile Regulamentului (UE) nr. 679/2016 și Legii 190/2018

DATE DESPRE IMOBILUL NR. 425

Oficiul de Cadastru şi Publicitate Imobiliară ARGES
Biroul de Cadastru şi Publicitate Imobiliară Curtea de Arges

A. Partea I. Descrierea imobilului

TEREN Intravilan

Adresa: Loc. Corbi, Str Răchiții, Jud. Arges

Nr. Crt	Nr cadastral Nr. topografic	Suprafaţa* (mp)	Observaţii / Referinţe
A1	80025	1.111	Sector cadastral:14 Teren neimprejmuit;

Construcţii

Crt	Nr cadastral Nr. topografic	Adresa	Observaţii / Referinţe
A1.1	80025-C1	Loc. Corbi, Jud. Arges	Nr. niveluri:3; S. construita la sol:180 mp; S. construita desfasurata:352 mp; Locuință , S+P+M
A1.2	80025-C2	Loc. Corbi, Jud. Arges	Nr. niveluri:1; S. construita la sol:60 mp; S. construita desfasurata:60 mp; Anexa
A1.3	80025-C3	Loc. Corbi, Jud. Arges	Nr. niveluri:1; S. construita la sol:45 mp; S. construita desfasurata:45 mp; Anexa
A1.4	80025-C4	Loc. Corbi, Jud. Arges	Nr. niveluri:1; S. construita la sol:48 mp; S. construita desfasurata:48 mp; Anexa

B. Partea II. Proprietari şi acte

Inscrieri privitoare la dreptul de proprietate şi alte drepturi reale		Referinţe
2866 / 19/05/2009		
Act Notarial nr. 467, din 18/05/2009 emis de BNPA DUINEA;		
B1	Intabulare, drept de PROPRIETATEcumparare, dobandit prin Conventie, cota actuala 1/1	A1, A1.1, A1.2, A1.3
	1) **STANCESCU D DUMITRU GABRIEL**, casatorit cu 2) **STANCESCU NICOLETA**, LIPSA CNP	
/		
Act Administrativ nr. 4233, din 27/06/2024 emis de PRIMĂRIA CORBI;		
B2	Intabulare, drept de PROPRIETATE, dobandit prin Construire, cota actuala 1/1	A1.4
	1) **STANCESCU D DUMITRU GABRIEL**, casatorit cu 2) **STANCESCU NICOLETA**, LIPSA CNP	

C. Partea III. SARCINI .

Inscrieri privind dezmembramintele dreptului de proprietate, drepturi reale de garanţie şi sarcini	Referinţe
NU SUNT	

Document care conține date cu caracter personal, protejat de prevederile Regulamentului (UE) nr. 679/2016 și Legii 190/2018

Anexa Nr. 1 La Partea I

Teren

Nr cadastral	Suprafaţa (mp)*	Observaţii / Referinţe
80025	1.111	

* Suprafaţa este determinată in planul de proiecţie Stereo 70.

DETALII LINIARE IMOBIL

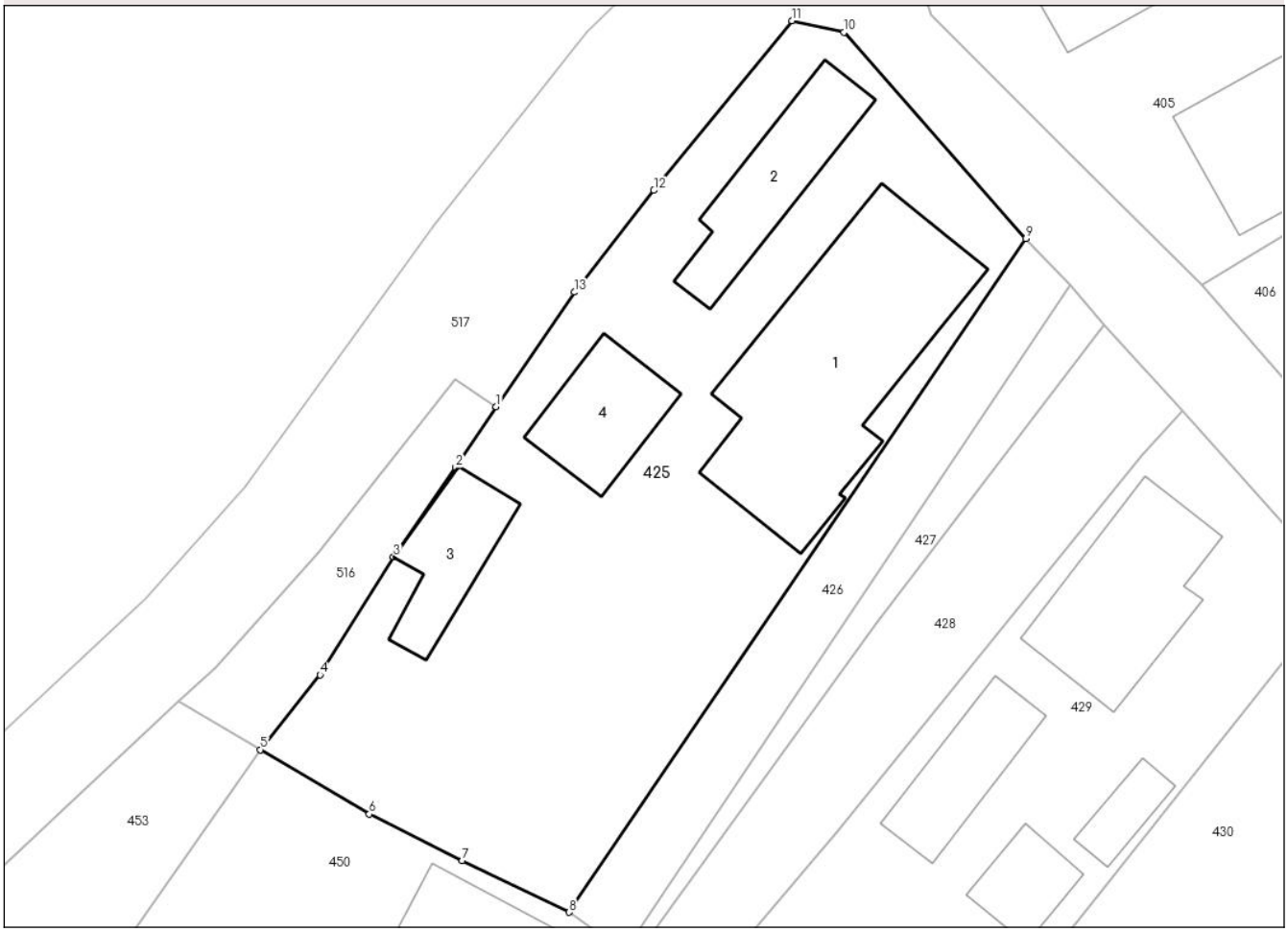

Date referitoare la teren

Crt	Categorie folosință	Intra vilan	Suprafaţa (mp)	Tarla	Parcelă	Nr. topo	Observaţii / Referinţe
1	curti constructii	DA	1.111	31	1765,1765/1, 1761/1	-	

Date referitoare la construcţii

Crt	Număr	Destinaţie construcţie	Supraf. (mp)	Situaţie juridică	Observaţii / Referinţe
A1.1	80025-C1	constructii de locuinte	Din acte: 147 Masurata: 180	Cu acte	Nr. niveluri:3; S. construita la sol:180 mp; S. construita desfasurata:352 mp; Locuință , S+P+M
A1.2	80025-C2	constructii de locuinte	60	Cu acte	Nr. niveluri:1; S. construita la sol:60 mp; S. construita desfasurata:60 mp; Anexa
A1.3	80025-C3	constructii anexa	Din acte: 31 Masurata: 45	Cu acte	Nr. niveluri:1; S. construita la sol:45 mp; S. construita desfasurata:45 mp; Anexa
A1.4	80025-C4	constructii anexa	48	Cu acte	Nr. niveluri:1; S. construita la sol:48 mp; S. construita desfasurata:48 mp; Anexa

Lungime Segmente

1) Valorile lungimilor segmentelor sunt obţinute din proiecţie în plan.

Punct început	X / Y	Punct sfârşit	X / Y	Lungime segment (** (m)

Punct început	X / Y	Punct sfârşit	X / Y	Lungime segment (** (m)
1	484.624,799 421.307,346	2	484.622,315 421.303,623	4.475
2	484.622,315 421.303,623	3	484.618,498 421.298,151	6.672
3	484.618,498 421.298,151	4	484.614,006 421.290,932	8.502
4	484.614,006 421.290,932	5	484.610,34 421.286,346	5.871
5	484.610,34 421.286,346	6	484.617,017 421.282,4	7.756
6	484.617,017 421.282,4	7	484.622,72 421.279,565	6.369
7	484.622,72 421.279,565	8	484.629,267 421.276,397	7.274
8	484.629,267 421.276,397	9	484.657,26 421.317,637	49.843
9	484.657,26 421.317,637	10	484.646,113 421.330,27	16.848
10	484.646,113 421.330,27	11	484.642,92 421.330,985	3.272
11	484.642,92 421.330,985	12	484.634,465 421.320,597	13.394
12	484.634,465 421.320,597	13	484.629,59 421.314,364	7.913
13	484.629,59 421.314,364	1	484.624,799 421.307,346	8.498

** Lungimile segmentelor sunt determinate în planul de proiecţie Stereo 70 şi sunt rotunjite la 1 milimetru.
*** Distanţa dintre puncte este formată din segmente cumulate ce sunt mai mici decât valoarea 1 milimetru.

Document care conține date cu caracter personal, protejat de prevederile Regulamentului (UE) nr. 679/2016 și Legii 190/2018

DATE DESPRE IMOBILUL NR. 426

Oficiul de Cadastru şi Publicitate Imobiliară ARGES
Biroul de Cadastru şi Publicitate Imobiliară Curtea de Arges

A. Partea I. Descrierea imobilului

TEREN Intravilan

Adresa: Loc. Corbi, Str Răchiții, Jud. Arges, PCT."PIUA"

Nr. Crt	Nr cadastral Nr. topografic	Suprafaţa* (mp)	Observaţii / Referinţe
A1	82831	Din acte: 198 Masurata: 199	Sector cadastral:14 Teren neimprejmuit;

B. Partea II. Proprietari şi acte

Inscrieri privitoare la dreptul de proprietate şi alte drepturi reale		Referinţe
13396 / 24/08/2021		
Act Notarial nr. 3242, din 18/08/2021 emis de Simion Aurelia Maria;		
B1	Se infiinteaza cartea funciara 82831 a imobilului cu numarul cadastral 82831 / UAT Corbi, rezultat din dezmembrarea imobilului cu numarul cadastral 80239 inscris in cartea funciara 80239;	A1
Act Notarial nr. 3335, din 14/10/2010 emis de BNPA DUINEA FLORIAN SI RAMONA;		
B2	Intabulare, drept de PROPRIETATEcumpărare, dobandit prin Conventie, cota actuala 1/1	A1
	1) **STANCESCU D DUMITRU GABRIEL** 2) **STANCESCU NICOLETA**, LIPSA CNP, soți	
	OBSERVATII: pozitie transcrisa din CF 80239/Corbi, inscrisa prin incheierea nr. 9254 din 15/10/2010;	

C. Partea III. SARCINI .

Inscrieri privind dezmembramintele dreptului de proprietate, drepturi reale de garanţie şi sarcini	Referinţe
NU SUNT	

Anexa Nr. 1 La Partea I

Teren

Nr cadastral	Suprafaţa (mp)*	Observaţii / Referinţe
82831	Din acte: 198 Masurata: 199	

* Suprafaţa este determinată in planul de proiecţie Stereo 70.

DETALII LINIARE IMOBIL

Date referitoare la teren

Crt	Categorie folosinţă	Intra vilan	Suprafaţa (mp)	Tarla	Parcelă	Nr. topo	Observaţii / Referinţe
1	arabil	DA	199	31	1766	-	

Lungime Segmente
1) Valorile lungimilor segmentelor sunt obţinute din proiecţie în plan.

Punct început	X / Y	Punct sfârşit	X / Y	Lungime segment (** (m)
1	484.659,998 421.314,79	2	484.657,26 421.317,637	3.95
2	484.657,26 421.317,637	3	484.629,267 421.276,397	49.843
3	484.629,267 421.276,397	4	484.632,67 421.273,996	4.165
4	484.632,67 421.273,996	1	484.659,998 421.314,79	49.102

Document care conține date cu caracter personal, protejat de prevederile Regulamentului (UE) nr. 679/2016 și Legii 190/2018

** Lungimile segmentelor sunt determinate în planul de proiecţie Stereo 70 şi sunt rotunjite la 1 milimetru.
*** Distanţa dintre puncte este formată din segmente cumulate ce sunt mai mici decât valoarea 1 milimetru.

Document care conține date cu caracter personal, protejat de prevederile Regulamentului (UE) nr. 679/2016 și Legii 190/2018

DATE DESPRE IMOBILUL NR. 427

Oficiul de Cadastru şi Publicitate Imobiliară ARGES
Biroul de Cadastru şi Publicitate Imobiliară Curtea de Arges

A. Partea I. Descrierea imobilului

TEREN Intravilan

Adresa: Loc. Corbi, Str Răchiții, Jud. Arges, PCT."PIUA"

Nr. Crt	Nr cadastral Nr. topografic	Suprafaţa* (mp)	Observaţii / Referinţe
A1	82832	84	Sector cadastral:14 Teren neimprejmuit;

B. Partea II. Proprietari şi acte

Inscrieri privitoare la dreptul de proprietate şi alte drepturi reale		Referinţe
13396 / 24/08/2021		
Act Notarial nr. 3242, din 18/08/2021 emis de Simion Aurelia Maria;		
B1	Se infiinteaza cartea funciara 82832 a imobilului cu numarul cadastral 82832 / UAT Corbi, rezultat din dezmembrarea imobilului cu numarul cadastral 80239 inscris in cartea funciara 80239;	A1
13398 / 24/08/2021		
Act Notarial nr. 3243, din 18/08/2021 emis de Simion Aurelia Maria;		
B4	Intabulare, drept de PROPRIETATE- bun comun ,, dobandit prin Conventie, cota actuala 1/1	A1
	1) **VLĂSCEANU ELENA LILIANA**, căsătorită cu 2) **VLĂSCEANU MARCELIUS**	
16599 / 24/07/2023		
Act Administrativ nr. 15904, din 12/07/2023 emis de OCPI ARGES;		
B5	se noteaza propunerea de comasare a imobilelor din CF 80242 si 82832 rezultand imobilul cu nr. cadastral 83418, conform documentatiei avizate sub nr. 15904/12.07.2023	A1

C. Partea III. SARCINI

Inscrieri privind dezmembramintele dreptului de proprietate, drepturi reale de garanţie şi sarcini		Referinţe
21950 / 23/08/2024		
Hotarare Judecatoreasca nr. 1388, din 17/06/2024 emis de JUDECĂTORIA CURTEA DE ARGES (Hotarare Judecatoreasca nr. 1390, din 17/06/2024 emis de JUDECĂTORIA CURTEA DE ARGEȘ; Hotarare Judecatoreasca nr. 1389, din 17/06/2024 emis de JUDECĂTORIA CURTEA DE ARGEȘ; Act Administrativ nr. 530/2024, din 19/08/2024 emis de BIROU INDIVIDUAL EXECUTOR JUDECĂTORESC COPACI VASILE DOREL;);		
C1	se noteaza urmarirea silita imobiliara din dosar de executare nr. 530/2024 al BEJ COPACI VASILE DOREL privind pe debitorul Vlasceanu Marcelius, pentru recuperarea sumei de 197034,38 lei	A1
	1) **BANCA TRANSILVANIA SA**, CIF:5022670	
	OBSERVATII: asupra cotei parti din imobil detinuta de Vlasceanu Marcelius	

Document care conține date cu caracter personal, protejat de prevederile Regulamentului (UE) nr. 679/2016 și Legii 190/2018

Anexa Nr. 1 La Partea I

Teren

Nr cadastral	Suprafaţa (mp)*	Observaţii / Referinţe
82832	84	

* Suprafaţa este determinată in planul de proiecţie Stereo 70.

DETALII LINIARE IMOBIL

Date referitoare la teren

Crt	Categorie folosință	Intra vilan	Suprafaţa (mp)	Tarla	Parcelă	Nr. topo	Observaţii / Referinţe
1	arabil	DA	84	31	1766	-	

Lungime Segmente
1) Valorile lungimilor segmentelor sunt obţinute din proiecţie în plan.

Punct început	X / Y	Punct sfârşit	X / Y	Lungime segment (** (m)
1	484.662,065 421.312,373	2	484.659,998 421.314,79	3.18
2	484.659,998 421.314,79	3	484.632,67 421.273,996	49.102
3	484.632,67 421.273,996	4	484.633,212 421.273,598	0.672
4	484.633,212 421.273,598	5	484.648,149 421.294,157	25.412
5	484.648,149 421.294,157	1	484.662,065 421.312,373	22.923

Document care conține date cu caracter personal, protejat de prevederile Regulamentului (UE) nr. 679/2016 și Legii 190/2018

** Lungimile segmentelor sunt determinate în planul de proiecţie Stereo 70 şi sunt rotunjite la 1 milimetru.
*** Distanţa dintre puncte este formată din segmente cumulate ce sunt mai mici decât valoarea 1 milimetru.

Document care conține date cu caracter personal, protejat de prevederile Regulamentului (UE) nr. 679/2016 și Legii 190/2018

DATE DESPRE IMOBILUL NR. 428

Oficiul de Cadastru şi Publicitate Imobiliară ARGES
Biroul de Cadastru şi Publicitate Imobiliară Curtea de Arges

A. Partea I. Descrierea imobilului

TEREN Intravilan

Adresa: Loc. Corbi, Str Răchiții, Nr. 85, Jud. Arges, PCT."PIUA"

Nr. Crt	Nr cadastral Nr. topografic	Suprafaţa* (mp)	Observaţii / Referinţe
A1	80242	282	Sector cadastral:14 Teren neimprejmuit;

B. Partea II. Proprietari şi acte

Inscrieri privitoare la dreptul de proprietate şi alte drepturi reale		Referinţe
9253 / 15/10/2010		
Act Notarial nr. 3334, din 14/10/2010 emis de BNPA DUINEA FLORIAN SI RAMONA;		
B1	Intabulare, drept de PROPRIETATE, dobandit prin Conventie, cota actuala 1/1	A1
	1) **VLĂSCEANU ELENA LILIANA** 2) **VLĂSCEANU MARCELIUS**, LIPSA CNP, soți	
16599 / 24/07/2023		
Act Administrativ nr. 15904, din 12/07/2023 emis de OCPI ARGES;		
B2	se noteaza propunerea de comasare a imobilelor din CF 80242 si 82832 rezultand imobilul cu nr. cadastral 83418, conform documentatiei avizate sub nr. 15904/12.07.2023	A1

C. Partea III. SARCINI

Inscrieri privind dezmembramintele dreptului de proprietate, drepturi reale de garanţie şi sarcini		Referinţe
4221 / 11/04/2019		
Hotarare Judecatoreasca nr. 1367/216/2016, din 02/06/2016 emis de JUDECATORIA CURTEA DE ARGES (act administrativ nr 660/2016 din 01.04.2019, emis de BEJ PETROAICA FLORIN ADRIAN);		
C2	se noteaza urmarirea imobilului in dosar de executare silita nr. 660/2016 , emis de BEJ Petroaiaca Florin Adrian , pentru suma de 56.507,19 lei reprezentand debit principal + 6.954,25 lei cheltuieli de executare silita	A1
	1) **EOS INVESTMENT RO GMBH**, CIF:9999999999999, LIPSA CUI	

Document care conține date cu caracter personal, protejat de prevederile Regulamentului (UE) nr. 679/2016 și Legii 190/2018

Anexa Nr. 1 La Partea I

Teren

Nr cadastral	Suprafaţa (mp)*	Observaţii / Referinţe
80242	282	

* Suprafaţa este determinată in planul de proiecţie Stereo 70.

DETALII LINIARE IMOBIL

Date referitoare la teren

Crt	Categorie folosință	Intra vilan	Suprafaţa (mp)	Tarla	Parcelă	Nr. topo	Observaţii / Referinţe
1	arabil	DA	282	31	1766	-	

Lungime Segmente
1) Valorile lungimilor segmentelor sunt obţinute din proiecţie în plan.

Punct început	X / Y	Punct sfârşit	X / Y	Lungime segment (** (m)
1	484.664,454 421.304,438	2	484.666,872 421.307,106	3.601
2	484.666,872 421.307,106	3	484.662,065 421.312,373	7.131
3	484.662,065 421.312,373	4	484.648,149 421.294,157	22.923
4	484.648,149 421.294,157	5	484.633,212 421.273,598	25.412
5	484.633,212 421.273,598	6	484.636,881 421.270,917	4.544

Document care conține date cu caracter personal, protejat de prevederile Regulamentului (UE) nr. 679/2016 și Legii 190/2018

Punct început	X / Y	Punct sfârşit	X / Y	Lungime segment (** (m)
6	484.636,881 421.270,917	7	484.645,664 421.281,348	13.636
7	484.645,664 421.281,348	1	484.664,454 421.304,438	29.769

** Lungimile segmentelor sunt determinate în planul de proiecţie Stereo 70 şi sunt rotunjite la 1 milimetru.
*** Distanţa dintre puncte este formată din segmente cumulate ce sunt mai mici decât valoarea 1 milimetru.

Document care conține date cu caracter personal, protejat de prevederile Regulamentului (UE) nr. 679/2016 și Legii 190/2018

DATE DESPRE IMOBILUL NR. 429

Oficiul de Cadastru şi Publicitate Imobiliară ARGES
Biroul de Cadastru şi Publicitate Imobiliară Curtea de Arges

A. Partea I. Descrierea imobilului

TEREN Intravilan

Adresa: Loc. Corbi, Str Răchiții, Nr. 87, Jud. Arges

Nr. Crt	Nr cadastral Nr. topografic	Suprafaţa* (mp)	Observaţii / Referinţe
A1		672	Sector cadastral:14 Teren neimprejmuit;

Construcţii

Crt	Nr cadastral Nr. topografic	Adresa	Observaţii / Referinţe
A1.1		Loc. Corbi, Nr. 87, Jud. Arges	Nr. niveluri:2; S. construita la sol:87 mp; S. construita desfasurata:100 mp; Locuință, D+P
A1.2		Loc. Corbi, Nr. 87, Jud. Arges	Nr. niveluri:1; S. construita la sol:46 mp; S. construita desfasurata:46 mp; Anexă
A1.3		Loc. Corbi, Nr. 87, Jud. Arges	Nr. niveluri:1; S. construita la sol:26 mp; S. construita desfasurata:26 mp; Anexă
A1.4		Loc. Corbi, Nr. 87, Jud. Arges	Nr. niveluri:1; S. construita la sol:17 mp; S. construita desfasurata:17 mp; Anexă

B. Partea II. Proprietari şi acte

Inscrieri privitoare la dreptul de proprietate şi alte drepturi reale		Referinţe
/		
Act Normativ nr. 7, din 13/03/1996 emis de PARLAMENT;		
B1	Intabulare, drept de PROPRIETATE, dobandit prin Lege, cota actuala 1/1	A1
	1) **NEIDENTIFICAT NEIDENTIFICAT**	
B2	Se notează posesia faptică în favoarea lui	A1
	1) **TĂRCIATUL ION-GABRIEL**	
Act Administrativ nr. 4233, din 27/06/2024 emis de PRIMĂRIA CORBI;		
B3	Intabulare, drept de PROPRIETATE, dobandit prin Construire, cota actuala 1/1	A1.1, A1.2, A1.3, A1.4
	1) **TĂRCIATUL ION-GABRIEL**	

C. Partea III. SARCINI .

Inscrieri privind dezmembramintele dreptului de proprietate, drepturi reale de garanţie şi sarcini	Referinţe
NU SUNT	

Document care conține date cu caracter personal, protejat de prevederile Regulamentului (UE) nr. 679/2016 și Legii 190/2018

Anexa Nr. 1 La Partea I

Teren

Nr cadastral	Suprafaţa (mp)*	Observaţii / Referinţe
	672	

* Suprafaţa este determinată in planul de proiecţie Stereo 70.

DETALII LINIARE IMOBIL

Date referitoare la teren

Crt	Categorie folosință	Intra vilan	Suprafaţa (mp)	Tarla	Parcelă	Nr. topo	Observaţii / Referinţe
1	curti constructii	DA	482	31	1767	-	
2	arabil	DA	190	31	1766,1767	-	

Date referitoare la construcţii

Crt	Număr	Destinaţie construcţie	Supraf. (mp)	Situaţie juridică	Observaţii / Referinţe
A1.1		constructii de locuinte	87	Cu acte	Nr. niveluri:2; S. construita la sol:87 mp; S. construita desfasurata:100 mp; Locuință, D+P
A1.2		constructii anexa	46	Cu acte	Nr. niveluri:1; S. construita la sol:46 mp; S. construita desfasurata:46 mp; Anexă
A1.3		constructii anexa	26	Cu acte	Nr. niveluri:1; S. construita la sol:26 mp; S. construita desfasurata:26 mp; Anexă
A1.4		constructii anexa	17	Cu acte	Nr. niveluri:1; S. construita la sol:17 mp; S. construita desfasurata:17 mp; Anexă

Lungime Segmente
1) Valorile lungimilor segmentelor sunt obţinute din proiecţie în plan.

Punct început	X / Y	Punct sfârşit	X / Y	Lungime segment (** (m)

Document care conține date cu caracter personal, protejat de prevederile Regulamentului (UE) nr. 679/2016 și Legii 190/2018

Punct început	X / Y	Punct sfârşit	X / Y	Lungime segment (** (m)
1	484.666,872 421.307,106	2	484.664,454 421.304,438	3.601
2	484.664,454 421.304,438	3	484.645,664 421.281,348	29.769
3	484.645,664 421.281,348	4	484.636,881 421.270,917	13.636
4	484.636,881 421.270,917	5	484.637,647 421.270,358	0.948
5	484.637,647 421.270,358	6	484.642,148 421.267,259	5.465
6	484.642,148 421.267,259	7	484.649,54 421.262,272	8.917
7	484.649,54 421.262,272	8	484.658,273 421.273,174	13.968
8	484.658,273 421.273,174	9	484.661,842 421.277,643	5.719
9	484.661,842 421.277,643	10	484.676,559 421.296,219	23.699
10	484.676,559 421.296,219	1	484.666,872 421.307,106	14.573

** Lungimile segmentelor sunt determinate în planul de proiecţie Stereo 70 şi sunt rotunjite la 1 milimetru.
*** Distanţa dintre puncte este formată din segmente cumulate ce sunt mai mici decât valoarea 1 milimetru.

Document care conține date cu caracter personal, protejat de prevederile Regulamentului (UE) nr. 679/2016 și Legii 190/2018

DATE DESPRE IMOBILUL NR. 430

Oficiul de Cadastru şi Publicitate Imobiliară ARGES
Biroul de Cadastru şi Publicitate Imobiliară Curtea de Arges

A. Partea I. Descrierea imobilului

TEREN Intravilan

Adresa: Loc. Corbi, Str Răchiții, Nr. 89, Jud. Arges

Nr. Crt	Nr cadastral Nr. topografic	Suprafaţa* (mp)	Observaţii / Referinţe
A1		447	Sector cadastral:14 Teren neimprejmuit;

B. Partea II. Proprietari şi acte

Inscrieri privitoare la dreptul de proprietate şi alte drepturi reale		Referinţe
/		
Act Normativ nr. 7, din 13/03/1996 emis de PARLAMENT;		
B1	Intabulare, drept de PROPRIETATE, dobandit prin Lege, cota actuala 1/1	A1
	1) **NEIDENTIFICAT NEIDENTIFICAT**	
B2	Se notează posesia faptică în favoarea lui	A1
	1) **MOROIU GHEORGHE**	

C. Partea III. SARCINI .

Inscrieri privind dezmembramintele dreptului de proprietate, drepturi reale de garanţie şi sarcini	Referinţe
NU SUNT	

Document care conține date cu caracter personal, protejat de prevederile Regulamentului (UE) nr. 679/2016 și Legii 190/2018

Anexa Nr. 1 La Partea I

Teren

Nr cadastral	Suprafaţa (mp)*	Observaţii / Referinţe
	447	

* Suprafaţa este determinată in planul de proiecţie Stereo 70.

DETALII LINIARE IMOBIL

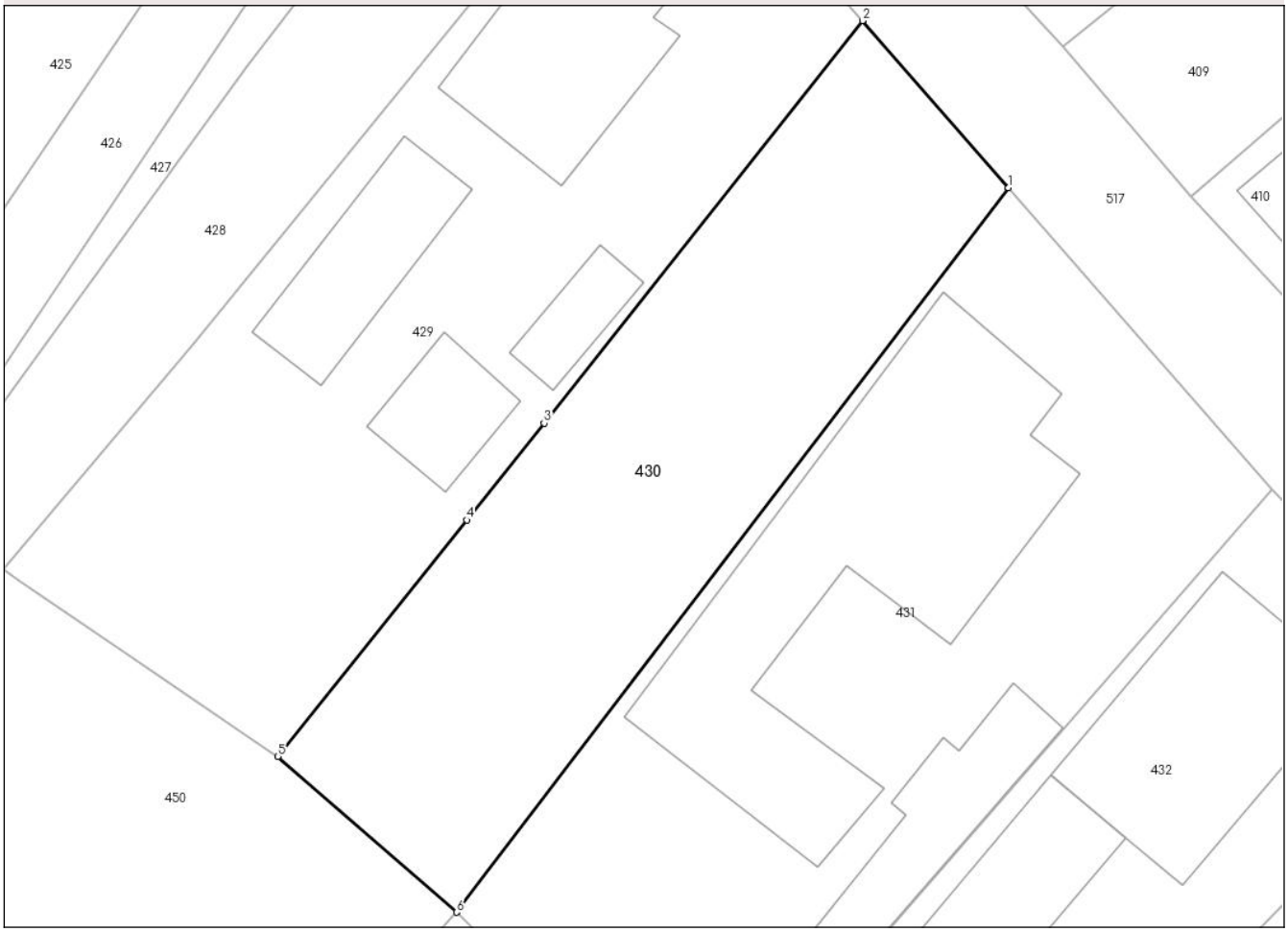

Date referitoare la teren

Crt	Categorie folosință	Intra vilan	Suprafaţa (mp)	Tarla	Parcelă	Nr. topo	Observaţii / Referinţe
1	livada	DA	447	31	1768	-	

Lungime Segmente
1) Valorile lungimilor segmentelor sunt obţinute din proiecţie în plan.

Punct început	X / Y	Punct sfârşit	X / Y	Lungime segment (** (m)
1	484.683,299 421.288,511	2	484.676,559 421.296,219	10.239
2	484.676,559 421.296,219	3	484.661,842 421.277,643	23.699
3	484.661,842 421.277,643	4	484.658,273 421.273,174	5.719
4	484.658,273 421.273,174	5	484.649,54 421.262,272	13.968
5	484.649,54 421.262,272	6	484.657,81 421.255,077	10.962

Document care conține date cu caracter personal, protejat de prevederile Regulamentului (UE) nr. 679/2016 și Legii 190/2018

Punct început	X / Y	Punct sfârşit	X / Y	Lungime segment (** (m)
6	484.657,81 421.255,077	1	484.683,299 421.288,511	42.042

** Lungimile segmentelor sunt determinate în planul de proiecţie Stereo 70 şi sunt rotunjite la 1 milimetru.
*** Distanţa dintre puncte este formată din segmente cumulate ce sunt mai mici decât valoarea 1 milimetru.

Document care conține date cu caracter personal, protejat de prevederile Regulamentului (UE) nr. 679/2016 și Legii 190/2018

DATE DESPRE IMOBILUL NR. 431

Oficiul de Cadastru şi Publicitate Imobiliară ARGES
Biroul de Cadastru şi Publicitate Imobiliară Curtea de Arges

A. Partea I. Descrierea imobilului

TEREN Intravilan

Adresa: Loc. Corbi, Str Răchiții, Nr. 91, Jud. Arges

Nr. Crt	Nr cadastral Nr. topografic	Suprafaţa* (mp)	Observaţii / Referinţe
A1		695	Sector cadastral:14 Teren neimprejmuit;

Construcţii

Crt	Nr cadastral Nr. topografic	Adresa	Observaţii / Referinţe
A1.1		Loc. Corbi, Str Răchiții, Nr. 91, Jud. Arges	Nr. niveluri:2; S. construita la sol:200 mp; S. construita desfasurata:216 mp; Locuință S+P
A1.2		Loc. Corbi, Str Răchiții, Nr. 91, Jud. Arges	Nr. niveluri:1; S. construita la sol:57 mp; S. construita desfasurata:57 mp; Anexa

B. Partea II. Proprietari şi acte

Inscrieri privitoare la dreptul de proprietate şi alte drepturi reale		Referinţe
/		
Act Normativ nr. 7, din 13/03/1996 emis de PARLAMENT;		
B1	Intabulare, drept de PROPRIETATE, dobandit prin Lege, cota actuala 1/1	A1
	1) **NEIDENTIFICAT NEIDENTIFICAT**	
B2	Se notează posesia faptică în favoarea lui	A1
	1) **VINTILĂ GHEORGHE**	
Act Administrativ nr. 4233, din 27/06/2024 emis de PRIMĂRIA CORBI;		
B2	Intabulare, drept de PROPRIETATE, dobandit prin Construire, cota actuala 1/1	A1.1, A1.2
	1) **VINTILĂ GHEORGHE**	

C. Partea III. SARCINI .

Inscrieri privind dezmembramintele dreptului de proprietate, drepturi reale de garanţie şi sarcini	Referinţe
NU SUNT	

Document care conține date cu caracter personal, protejat de prevederile Regulamentului (UE) nr. 679/2016 și Legii 190/2018

Anexa Nr. 1 La Partea I

Teren

Nr cadastral	Suprafaţa (mp)*	Observaţii / Referinţe
	695	

* Suprafaţa este determinată in planul de proiecţie Stereo 70.

DETALII LINIARE IMOBIL

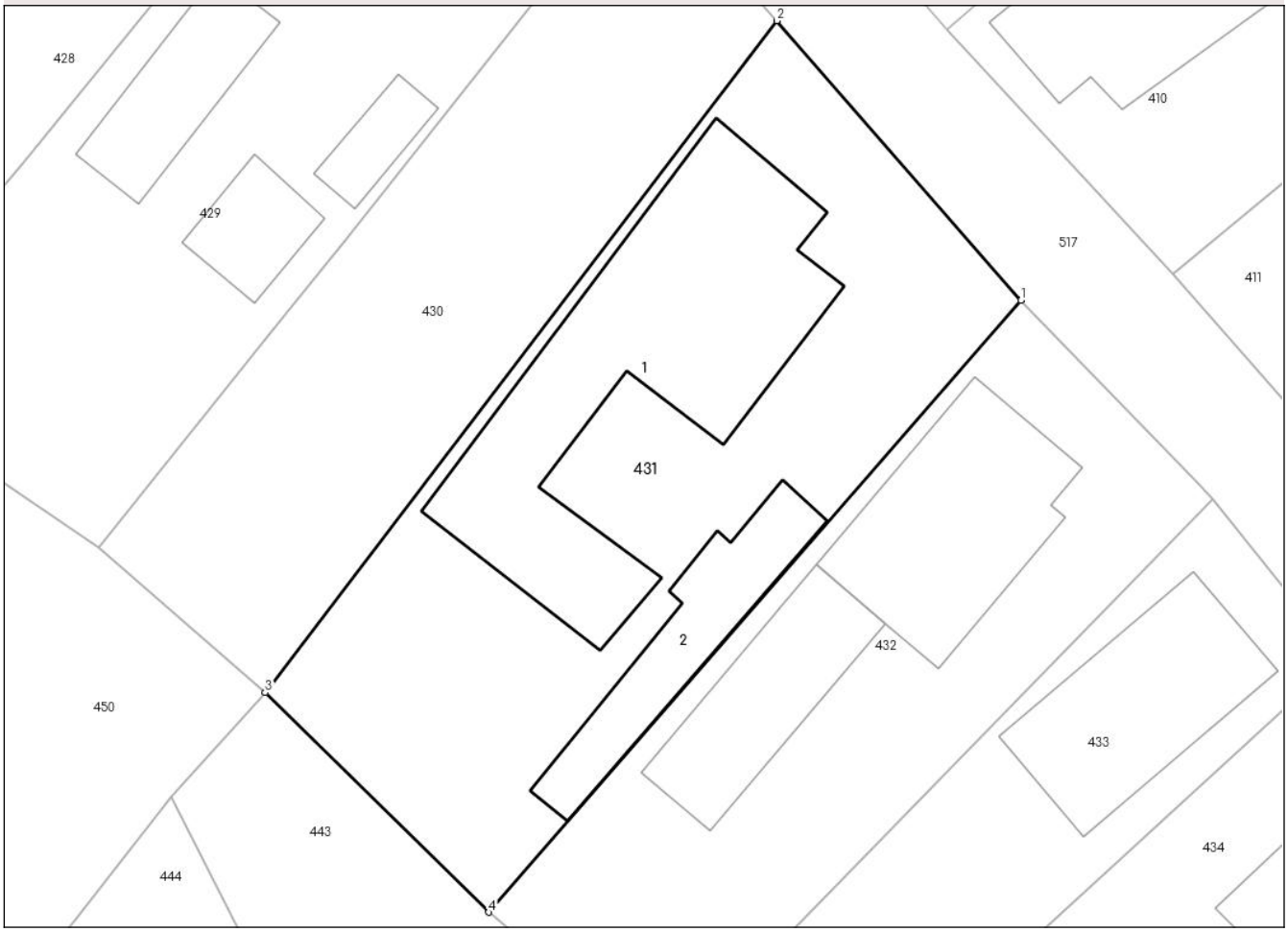

Date referitoare la teren

Crt	Categorie folosință	Intra vilan	Suprafaţa (mp)	Tarla	Parcelă	Nr. topo	Observaţii / Referinţe
1	curti constructii	DA	695	31	1769,1770	-	

Date referitoare la construcţii

Crt	Număr	Destinaţie construcţie	Supraf. (mp)	Situaţie juridică	Observaţii / Referinţe
A1.1		constructii de locuinte	200	Cu acte	Nr. niveluri:2; S. construita la sol:200 mp; S. construita desfasurata:216 mp; Locuință S+P
A1.2		constructii anexa	57	Cu acte	Nr. niveluri:1; S. construita la sol:57 mp; S. construita desfasurata:57 mp; Anexa

Lungime Segmente

1) Valorile lungimilor segmentelor sunt obţinute din proiecţie în plan.

Punct început	X / Y	Punct sfârşit	X / Y	Lungime segment (** (m)
1	484.695,452 421.274,596	2	484.683,299 421.288,511	18.475
2	484.683,299 421.288,511	3	484.657,81 421.255,077	42.042
3	484.657,81 421.255,077	4	484.668,936 421.244,157	15.59

Document care conține date cu caracter personal, protejat de prevederile Regulamentului (UE) nr. 679/2016 și Legii 190/2018

Punct început	X / Y	Punct sfârşit	X / Y	Lungime segment (** (m)
4	484.668,936 421.244,157	1	484.695,452 421.274,596	40.369

** Lungimile segmentelor sunt determinate în planul de proiecţie Stereo 70 şi sunt rotunjite la 1 milimetru.
*** Distanţa dintre puncte este formată din segmente cumulate ce sunt mai mici decât valoarea 1 milimetru.

Document care conține date cu caracter personal, protejat de prevederile Regulamentului (UE) nr. 679/2016 și Legii 190/2018

DATE DESPRE IMOBILUL NR. 432

Oficiul de Cadastru şi Publicitate Imobiliară ARGES
Biroul de Cadastru şi Publicitate Imobiliară Curtea de Arges

A. Partea I. Descrierea imobilului

TEREN Intravilan

Adresa: Loc. Corbi, Str Răchiții, Nr. 93, Jud. Arges

Nr. Crt	Nr cadastral Nr. topografic	Suprafaţa* (mp)	Observaţii / Referinţe
A1	81770	Din acte: 476 Masurata: 500	Sector cadastral:14 Teren imprejmuit;

Construcţii

Crt	Nr cadastral Nr. topografic	Adresa	Observaţii / Referinţe
A1.1	81770-C1	Loc. Corbi, Nr. 93, Jud. Arges	Nr. niveluri:1; S. construita la sol:95 mp; S. construita desfasurata:95 mp; Locuință
A1.2	81770-C2	Loc. Corbi, Nr. 93, Jud. Arges	Nr. niveluri:1; S. construita la sol:61 mp; S. construita desfasurata:61 mp; Anexă

B. Partea II. Proprietari şi acte

Inscrieri privitoare la dreptul de proprietate şi alte drepturi reale		Referinţe
10273 / 11/09/2018		
Act Notarial nr. 2190, din 06/09/2018 emis de Simion Aurelia Maria;		
B1	Se infiinteaza cartea funciara 81770 a imobilului cu numarul cadastral 81770/Corbi, rezultat din dezmembrarea imobilului cu numarul cadastral 80183 inscris in cartea funciara 80183;	A1
21035 / 07/08/2024		
Act Notarial nr. 1076, din 11/06/1987 emis de Simion Aurelia Maria (act administrativ nr 4 din 15.01.1987, emis de CONSILIUL POPULAR COM. CORBI);		
B4	se notează calitatea de bun comun a constructiilor,	A1.1, A1.2
B5	Intabulare, drept de PROPRIETATE, conventie, bun propriu, dobandit prin Lege, cota actuala 1/2	A1.1, A1.2
	1) **BOBEANU FILOFTEIA**	
Act Notarial nr. 135, din 06/08/2024 emis de Simion Aurelia Maria;		
B6	Intabulare, drept de PROPRIETATE, bun propriu, dobandit prin Succesiune, cota actuala 1/4	A1
	1) **BOBEANU FILOFTEIA**	
B7	Intabulare, drept de PROPRIETATE, bun propriu, dobandit prin Succesiune, cota actuala 1/4	A1
	1) **BRAN PETRUTA**	
B8	Intabulare, drept de PROPRIETATE, bun propriu, dobandit prin Succesiune, cota actuala 1/4	A1
	1) **BOBEANU DUMITRU**	
B9	Intabulare, drept de PROPRIETATE, bun propriu, dobandit prin Succesiune, cota actuala 1/4	A1
	1) **BOBEANU GHEORGHE MARIAN**	
B10	Intabulare, drept de PROPRIETATE, bun propriu, dobandit prin Succesiune, cota actuala 1/8	A1.1, A1.2
	1) **BOBEANU FILOFTEIA**	
B11	Intabulare, drept de PROPRIETATE, bun propriu, dobandit prin Succesiune, cota actuala 1/8	A1.1, A1.2
	1) **BRAN PETRUTA**	
B12	Intabulare, drept de PROPRIETATE, bun propriu, dobandit prin Succesiune, cota actuala 1/8	A1.1, A1.2
	1) **BOBEANU DUMITRU**	
B13	Intabulare, drept de PROPRIETATE, bun propriu, dobandit prin Succesiune, cota actuala 1/8	A1.1, A1.2
	1) **BOBEANU GHEORGHE MARIAN**	

Document care conține date cu caracter personal, protejat de prevederile Regulamentului (UE) nr. 679/2016 și Legii 190/2018

C. Partea III. SARCINI .

Inscrieri privind dezmembramintele dreptului de proprietate, drepturi reale de garanţie şi sarcini	Referinţe
NU SUNT	

Anexa Nr. 1 La Partea I

Teren

Nr cadastral	Suprafaţa (mp)*	Observaţii / Referinţe
81770	Din acte: 476 Masurata: 500	

* Suprafaţa este determinată in planul de proiecţie Stereo 70.

DETALII LINIARE IMOBIL

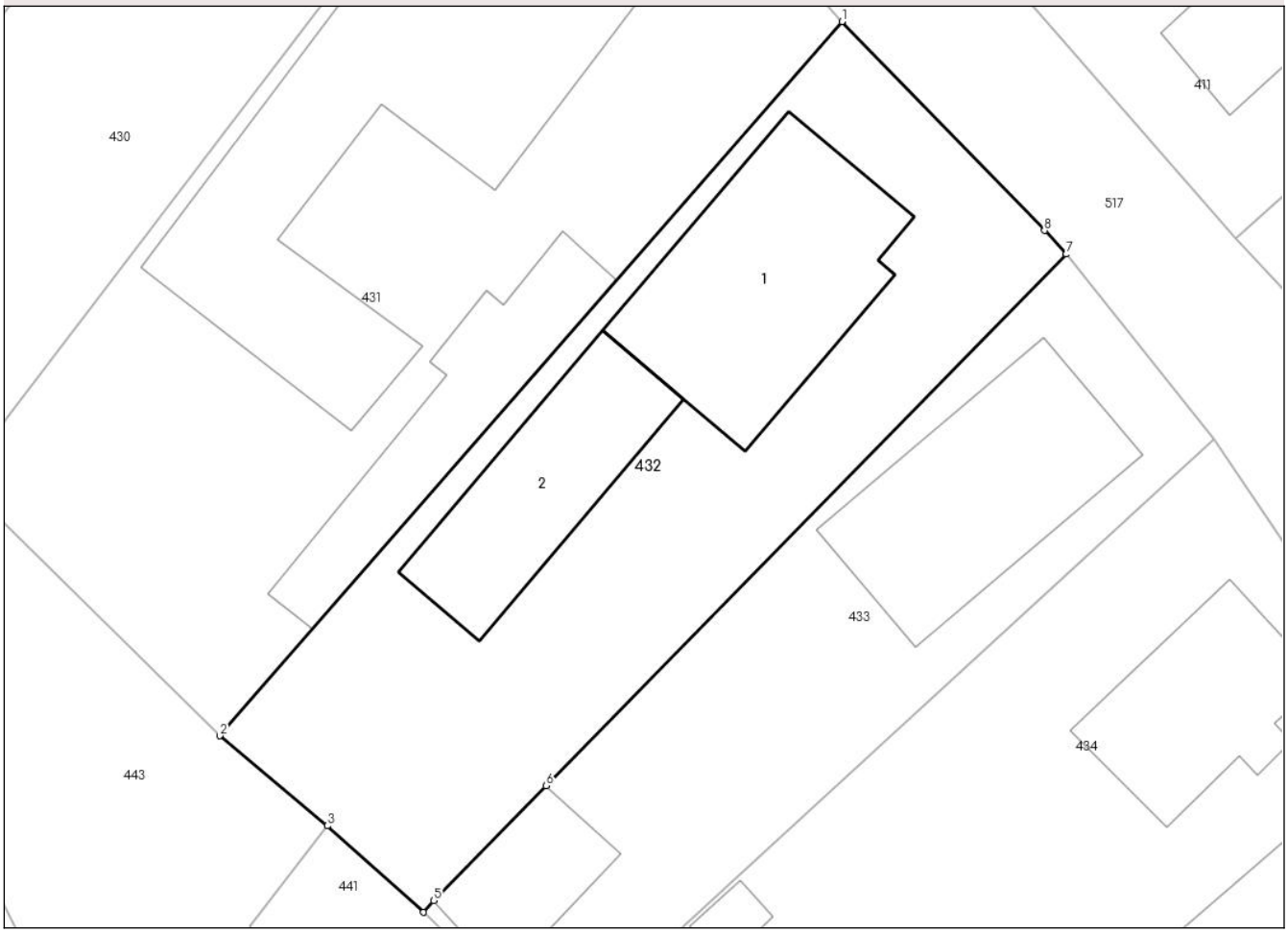

Date referitoare la teren

Crt	Categorie folosinţă	Intra vilan	Suprafaţa (mp)	Tarla	Parcelă	Nr. topo	Observaţii / Referinţe
1	curti constructii	DA	500	31	1771	-	

Date referitoare la construcţii

Crt	Număr	Destinaţie construcţie	Supraf. (mp)	Situaţie juridică	Observaţii / Referinţe
A1.1	81770-C1	constructii de locuinte	95	Cu acte	Nr. niveluri:1; S. construita la sol:95 mp; S. construita desfasurata:95 mp; Locuință
A1.2	81770-C2	constructii anexa	61	Cu acte	Nr. niveluri:1; S. construita la sol:61 mp; S. construita desfasurata:61 mp; Anexă

Lungime Segmente

1) Valorile lungimilor segmentelor sunt obţinute din proiecţie în plan.

Punct început	X / Y	Punct sfârşit	X / Y	Lungime segment (** (m)
1	484.695,452 421.274,596	2	484.668,936 421.244,157	40.369
2	484.668,936 421.244,157	3	484.673,513 421.240,321	5.972

Document care conține date cu caracter personal, protejat de prevederile Regulamentului (UE) nr. 679/2016 și Legii 190/2018

Punct început	X / Y	Punct sfârşit	X / Y	Lungime segment (** (m)
3	484.673,513 421.240,321	4	484.677,61 421.236,639	5.508
4	484.677,61 421.236,639	5	484.678,046 421.237,142	0.666
5	484.678,046 421.237,142	6	484.682,839 421.242,03	6.846
6	484.682,839 421.242,03	7	484.705,008 421.264,686	31.698
7	484.705,008 421.264,686	8	484.704,082 421.265,693	1.368
8	484.704,082 421.265,693	1	484.695,452 421.274,596	12.399

** Lungimile segmentelor sunt determinate în planul de proiecţie Stereo 70 şi sunt rotunjite la 1 milimetru.
*** Distanţa dintre puncte este formată din segmente cumulate ce sunt mai mici decât valoarea 1 milimetru.

Document care conține date cu caracter personal, protejat de prevederile Regulamentului (UE) nr. 679/2016 și Legii 190/2018

DATE DESPRE IMOBILUL NR. 433

Oficiul de Cadastru şi Publicitate Imobiliară ARGES
Biroul de Cadastru şi Publicitate Imobiliară Curtea de Arges

A. Partea I. Descrierea imobilului

TEREN Intravilan

Adresa: Loc. Corbi, Str Răchiții, Jud. Arges

Nr. Crt	Nr cadastral Nr. topografic	Suprafaţa* (mp)	Observaţii / Referinţe
A1	81771	Din acte: 339 Masurata: 347	Sector cadastral:14 Teren imprejmuit;

Construcţii

Crt	Nr cadastral Nr. topografic	Adresa	Observaţii / Referinţe
A1.1	81771-C1	Loc. Corbi, Jud. Arges	Nr. niveluri:2; S. construita la sol:83 mp; S. construita desfasurata:166 mp; Locuinta, P+M
A1.2	81771-C2	Loc. Corbi, Jud. Arges	Nr. niveluri:1; S. construita la sol:31 mp; S. construita desfasurata:31 mp; Anexa

B. Partea II. Proprietari şi acte

Inscrieri privitoare la dreptul de proprietate şi alte drepturi reale		Referinţe
10273 / 11/09/2018		
Act Notarial nr. 2190, din 06/09/2018 emis de Simion Aurelia Maria;		
B1	Se infiinteaza cartea funciara 81771 a imobilului cu numarul cadastral 81771/Corbi, rezultat din dezmembrarea imobilului cu numarul cadastral 80183 inscris in cartea funciara 80183;	A1
10275 / 11/09/2018		
Act Notarial nr. 2191, din 06/09/2018 emis de Simion Aurelia Maria;		
B4	Intabulare, drept de PROPRIETATE- bun comun ,, dobandit prin Conventie, cota actuala 1/1	A1
	1) **BOBEANU DUMITRU**, căsătorit cu 2) **BOBEANU DIANA-ELENA**	
/		
Act Administrativ nr. 4233, din 27/06/2024 emis de PRIMĂRIA CORBI;		
B5	Intabulare, drept de PROPRIETATE, dobandit prin Construire, cota actuala 1/1	A1.1, A1.2
	1) **BOBEANU DUMITRU** 2) **BOBEANU DIANA-ELENA**	

C. Partea III. SARCINI

Inscrieri privind dezmembramintele dreptului de proprietate, drepturi reale de garanţie şi sarcini		Referinţe
10275 / 11/09/2018		
Act Notarial nr. 2191, din 06/09/2018 emis de Simion Aurelia Maria;		
C1	Intabulare, drept de UZUFRUCT VIAGER, dobandit prin Conventie, cota actuala 1/1, cota initiala 1/1	A1
	1) **B0BEANU GHEORGHE**	
C2	Intabulare, drept de UZUFRUCT VIAGER, dobandit prin Conventie, cota actuala 1/1, cota initiala 1/1	A1
	1) **BOBEANU FILOFTEIA**	

Document care conține date cu caracter personal, protejat de prevederile Regulamentului (UE) nr. 679/2016 și Legii 190/2018

Anexa Nr. 1 La Partea I

Teren

Nr cadastral	Suprafaţa (mp)*	Observaţii / Referinţe
81771	Din acte: 339 Masurata: 347	

* Suprafaţa este determinată in planul de proiecţie Stereo 70.

DETALII LINIARE IMOBIL

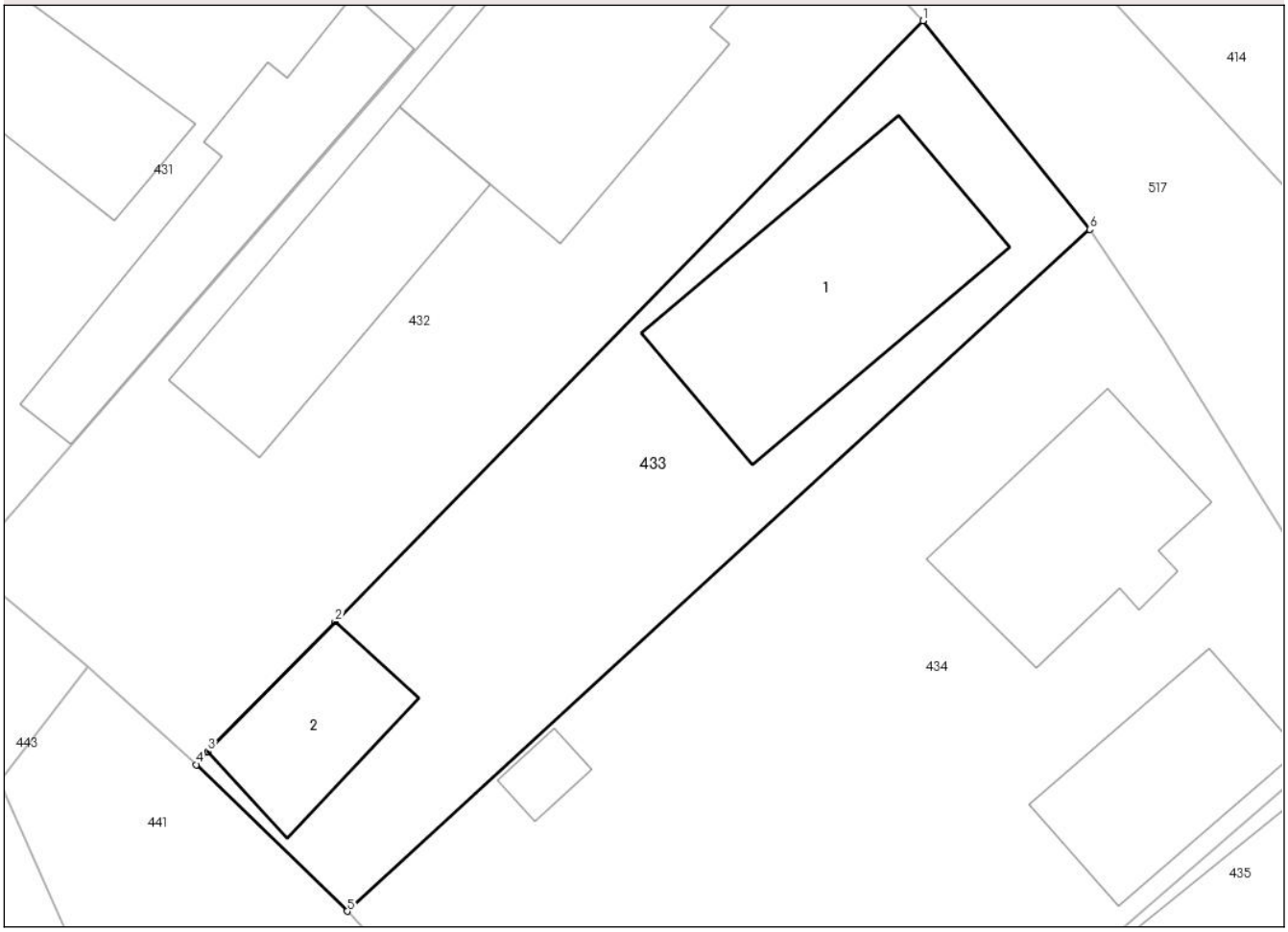

Date referitoare la teren

Crt	Categorie folosinţă	Intra vilan	Suprafaţa (mp)	Tarla	Parcelă	Nr. topo	Observaţii / Referinţe
1	curti constructii	DA	347	31	1771	-	

Date referitoare la construcţii

Crt	Număr	Destinaţie construcţie	Supraf. (mp)	Situaţie juridică	Observaţii / Referinţe
A1.1	81771-C1	constructii de locuinte	83	Cu acte	Nr. niveluri:2; S. construita la sol:83 mp; S. construita desfasurata:166 mp; Locuinta, P+M
A1.2	81771-C2	constructii anexa	31	Cu acte	Nr. niveluri:1; S. construita la sol:31 mp; S. construita desfasurata:31 mp; Anexa

Lungime Segmente

1) Valorile lungimilor segmentelor sunt obţinute din proiecţie în plan.

Punct început	X / Y	Punct sfârşit	X / Y	Lungime segment (** (m)
1	484.705,008 421.264,686	2	484.682,839 421.242,03	31.698
2	484.682,839 421.242,03	3	484.678,046 421.237,142	6.846

Document care conține date cu caracter personal, protejat de prevederile Regulamentului (UE) nr. 679/2016 și Legii 190/2018

Punct început	X / Y	Punct sfârşit	X / Y	Lungime segment (** (m)
3	484.678,046 421.237,142	4	484.677,61 421.236,639	0.666
4	484.677,61 421.236,639	5	484.683,296 421.231,112	7.93
5	484.683,296 421.231,112	6	484.711,29 421.256,82	38.007
6	484.711,29 421.256,82	1	484.705,008 421.264,686	10.067

** Lungimile segmentelor sunt determinate în planul de proiecţie Stereo 70 şi sunt rotunjite la 1 milimetru.
*** Distanţa dintre puncte este formată din segmente cumulate ce sunt mai mici decât valoarea 1 milimetru.

Document care conține date cu caracter personal, protejat de prevederile Regulamentului (UE) nr. 679/2016 și Legii 190/2018

DATE DESPRE IMOBILUL NR. 434

Oficiul de Cadastru şi Publicitate Imobiliară ARGES
Biroul de Cadastru şi Publicitate Imobiliară Curtea de Arges

A. Partea I. Descrierea imobilului

TEREN Intravilan Nr. cadastral vechi:80424

Adresa: Loc. Corbi, Str Răchiții, Nr. 95, Jud. Arges

Nr. Crt	Nr cadastral Nr. topografic	Suprafaţa* (mp)	Observaţii / Referinţe
A1		729	Sector cadastral:14 Teren imprejmuit;

Construcţii

Crt	Nr cadastral Nr. topografic	Adresa	Observaţii / Referinţe
A1.1		Loc. Corbi, Nr. 95, Jud. Arges	Nr. niveluri:1; S. construita la sol:56 mp; S. construita desfasurata:56 mp; Locuință
A1.2		Loc. Corbi, Nr. 95, Jud. Arges	Nr. niveluri:1; S. construita la sol:6 mp; S. construita desfasurata:6 mp; Anexa
A1.3		Loc. Corbi, Nr. 95, Jud. Arges	Nr. niveluri:1; S. construita la sol:46 mp; S. construita desfasurata:46 mp; Locuinta
A1.4		Loc. Corbi, Nr. 95, Jud. Arges	Nr. niveluri:1; S. construita la sol:19 mp; S. construita desfasurata:19 mp; Anexă

B. Partea II. Proprietari şi acte

Inscrieri privitoare la dreptul de proprietate şi alte drepturi reale		Referinţe
/		
Act Normativ nr. 7, din 13/03/1996 emis de PARLAMENT;		
B1	Intabulare, drept de PROPRIETATE, dobandit prin Lege, cota actuala 1/1	A1
	1) **NEIDENTIFICAT NEIDENTIFICAT**	
B2	Se notează posesia faptică în favoarea lui	A1
	1) **ALEXE VASILE**	
Act Administrativ nr. 4233, din 27/06/2024 emis de PRIMĂRIA CORBI;		
B3	Intabulare, drept de PROPRIETATE, dobandit prin Construire, cota actuala 1/1	A1.1, A1.2, A1.3, A1.4
	1) **ALEXE VASILE**	

C. Partea III. SARCINI .

Inscrieri privind dezmembramintele dreptului de proprietate, drepturi reale de garanţie şi sarcini	Referinţe
NU SUNT	

Document care conține date cu caracter personal, protejat de prevederile Regulamentului (UE) nr. 679/2016 și Legii 190/2018

Anexa Nr. 1 La Partea I

Teren

Nr cadastral	Suprafaţa (mp)*	Observaţii / Referinţe
	729	

* Suprafaţa este determinată in planul de proiecţie Stereo 70.

DETALII LINIARE IMOBIL

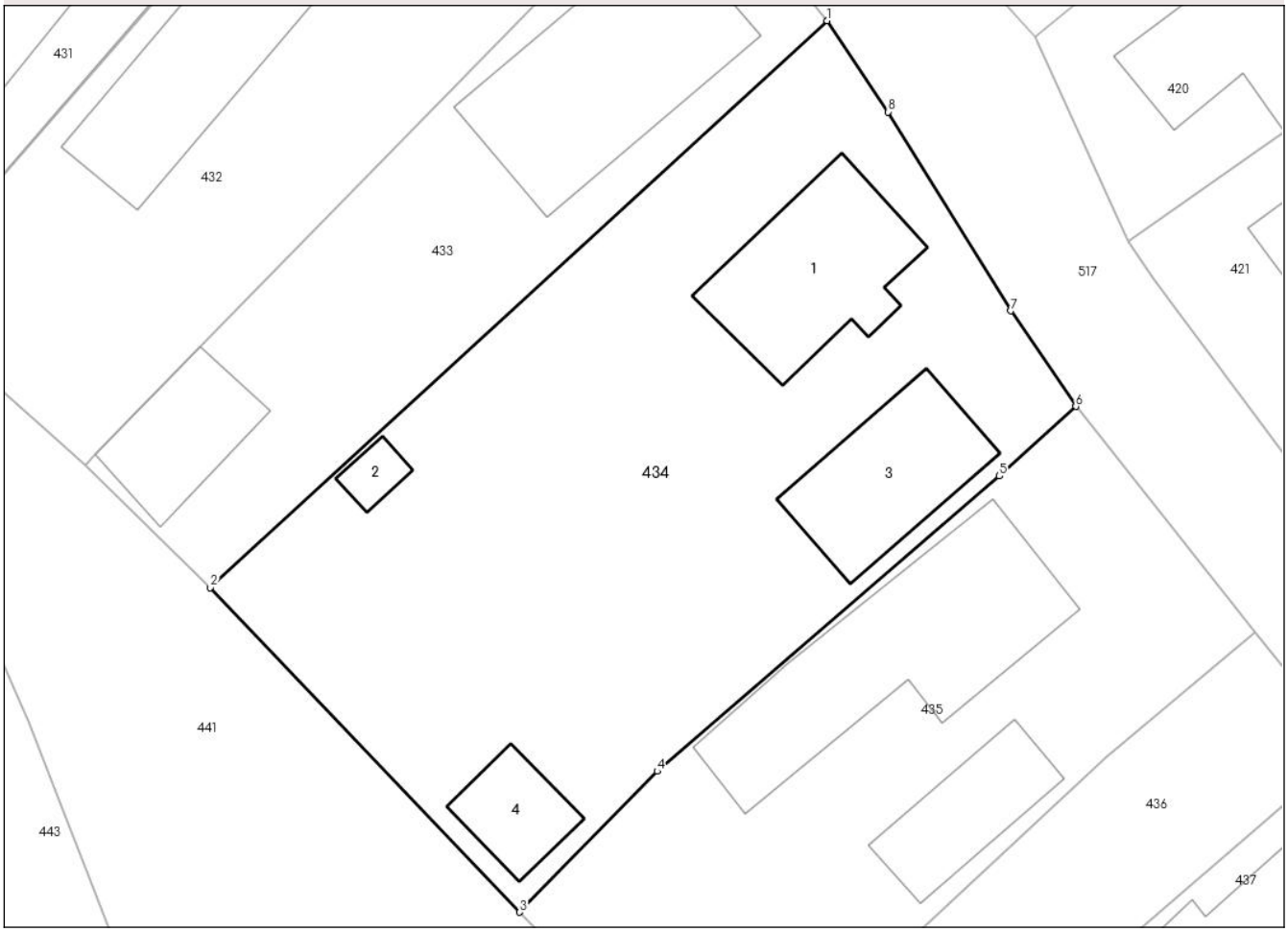

Date referitoare la teren

Crt	Categorie folosință	Intra vilan	Suprafaţa (mp)	Tarla	Parcelă	Nr. topo	Observaţii / Referinţe
1	curti constructii	DA	729	31	1772,1773	-	

Date referitoare la construcţii

Crt	Număr	Destinaţie construcţie	Supraf. (mp)	Situaţie juridică	Observaţii / Referinţe
A1.1		constructii de locuinte	56	Cu acte	Nr. niveluri:1; S. construita la sol:56 mp; S. construita desfasurata:56 mp; Locuință
A1.2		constructii anexa	6	Cu acte	Nr. niveluri:1; S. construita la sol:6 mp; S. construita desfasurata:6 mp; Anexa
A1.3		constructii de locuinte	46	Cu acte	Nr. niveluri:1; S. construita la sol:46 mp; S. construita desfasurata:46 mp; Locuinta
A1.4		constructii anexa	19	Cu acte	Nr. niveluri:1; S. construita la sol:19 mp; S. construita desfasurata:19 mp; Anexă

Lungime Segmente

1) Valorile lungimilor segmentelor sunt obţinute din proiecţie în plan.

Punct început	X / Y	Punct sfârşit	X / Y	Lungime segment (** (m)
1	484.711,29 421.256,82	2	484.683,296 421.231,112	38.007

Document care conține date cu caracter personal, protejat de prevederile Regulamentului (UE) nr. 679/2016 și Legii 190/2018

Punct început	X / Y	Punct sfârşit	X / Y	Lungime segment (** (m)
2	484.683,296 421.231,112	3	484.697,325 421.216,391	20.335
3	484.697,325 421.216,391	4	484.703,586 421.222,781	8.946
4	484.703,586 421.222,781	5	484.719,123 421.236,173	20.512
5	484.719,123 421.236,173	6	484.722,585 421.239,323	4.681
6	484.722,585 421.239,323	7	484.719,638 421.243,665	5.248
7	484.719,638 421.243,665	8	484.714,072 421.252,679	10.594
8	484.714,072 421.252,679	1	484.711,29 421.256,82	4.989

** Lungimile segmentelor sunt determinate în planul de proiecţie Stereo 70 şi sunt rotunjite la 1 milimetru.
*** Distanţa dintre puncte este formată din segmente cumulate ce sunt mai mici decât valoarea 1 milimetru.

Document care conține date cu caracter personal, protejat de prevederile Regulamentului (UE) nr. 679/2016 și Legii 190/2018

DATE DESPRE IMOBILUL NR. 435

Oficiul de Cadastru şi Publicitate Imobiliară ARGES
Biroul de Cadastru şi Publicitate Imobiliară Curtea de Arges

A. Partea I. Descrierea imobilului

TEREN Intravilan

Adresa: Loc. Corbi, Str Răchiții, Nr. 97, Jud. Arges

Nr. Crt	Nr cadastral Nr. topografic	Suprafaţa* (mp)	Observaţii / Referinţe
A1		439	Sector cadastral:14 Teren imprejmuit;

Construcţii

Crt	Nr cadastral Nr. topografic	Adresa	Observaţii / Referinţe
A1.1		Loc. Corbi, Nr. 97, Jud. Arges	Nr. niveluri:2; S. construita la sol:90 mp; S. construita desfasurata:105 mp; Locuinta, D+P
A1.2		Loc. Corbi, Nr. 97, Jud. Arges	Nr. niveluri:1; S. construita la sol:31 mp; S. construita desfasurata:31 mp; Anexa

B. Partea II. Proprietari şi acte

Inscrieri privitoare la dreptul de proprietate şi alte drepturi reale		Referinţe
/		
Act Normativ nr. 7, din 13/03/1996 emis de PARLAMENT;		
B1	Intabulare, drept de PROPRIETATE, dobandit prin Lege, cota actuala 1/1	A1
	1) **NEIDENTIFICAT NEIDENTIFICAT**	
B2	Se notează posesia faptică în favoarea lui	A1
	1) **ALECXE VALENTINA**	
Act Administrativ nr. 4233, din 27/06/2024 emis de PRIMĂRIA CORBI;		
B3	Intabulare, drept de PROPRIETATE, dobandit prin Construire, cota actuala 1/1	A1.1, A1.2
	1) **ALECXE VALENTINA**	

C. Partea III. SARCINI .

Inscrieri privind dezmembramintele dreptului de proprietate, drepturi reale de garanţie şi sarcini	Referinţe
NU SUNT	

Document care conține date cu caracter personal, protejat de prevederile Regulamentului (UE) nr. 679/2016 și Legii 190/2018

Anexa Nr. 1 La Partea I

Teren

Nr cadastral	Suprafaţa (mp)*	Observaţii / Referinţe
	439	

* Suprafaţa este determinată in planul de proiecţie Stereo 70.

DETALII LINIARE IMOBIL

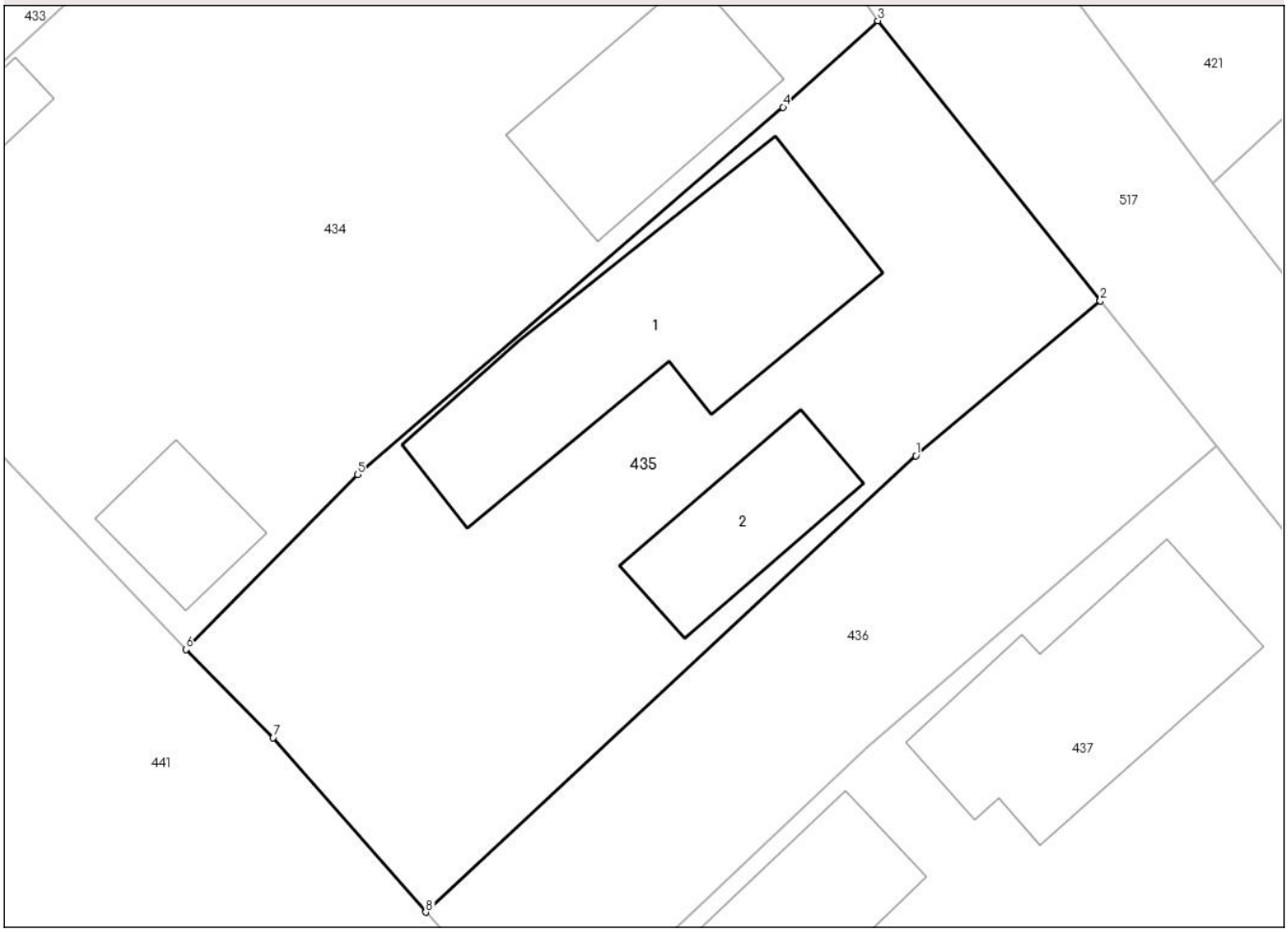

Date referitoare la teren

Crt	Categorie folosință	Intra vilan	Suprafaţa (mp)	Tarla	Parcelă	Nr. topo	Observaţii / Referinţe
1	curti constructii	DA	439	31	1774,1775	-	

Date referitoare la construcţii

Crt	Număr	Destinaţie construcţie	Supraf. (mp)	Situaţie juridică	Observaţii / Referinţe
A1.1		constructii de locuinte	90	Cu acte	Nr. niveluri:2; S. construita la sol:90 mp; S. construita desfasurata:105 mp; Locuinta, D+P
A1.2		constructii anexa	31	Cu acte	Nr. niveluri:1; S. construita la sol:31 mp; S. construita desfasurata:31 mp; Anexa

Lungime Segmente

1) Valorile lungimilor segmentelor sunt obţinute din proiecţie în plan.

Punct început	X / Y	Punct sfârşit	X / Y	Lungime segment (** (m)
1	484.723,977 421.223,456	2	484.730,704 421.229,113	8.789
2	484.730,704 421.229,113	3	484.722,585 421.239,323	13.045
3	484.722,585 421.239,323	4	484.719,123 421.236,173	4.681

Document care conține date cu caracter personal, protejat de prevederile Regulamentului (UE) nr. 679/2016 și Legii 190/2018

Punct început	X / Y	Punct sfârşit	X / Y	Lungime segment (** (m)
4	484.719,123 421.236,173	5	484.703,586 421.222,781	20.512
5	484.703,586 421.222,781	6	484.697,325 421.216,391	8.946
6	484.697,325 421.216,391	7	484.700,515 421.213,176	4.529
7	484.700,515 421.213,176	8	484.706,083 421.206,814	8.454
8	484.706,083 421.206,814	1	484.723,977 421.223,456	24.437

** Lungimile segmentelor sunt determinate în planul de proiecţie Stereo 70 şi sunt rotunjite la 1 milimetru.
*** Distanţa dintre puncte este formată din segmente cumulate ce sunt mai mici decât valoarea 1 milimetru.

Document care conține date cu caracter personal, protejat de prevederile Regulamentului (UE) nr. 679/2016 și Legii 190/2018

DATE DESPRE IMOBILUL NR. 436

Oficiul de Cadastru şi Publicitate Imobiliară ARGES
Biroul de Cadastru şi Publicitate Imobiliară Curtea de Arges

A. Partea I. Descrierea imobilului

TEREN Intravilan Nr. cadastral vechi:82099

Adresa: Loc. Corbi, Str Răchiții, Jud. Arges

Nr. Crt	Nr cadastral Nr. topografic	Suprafaţa* (mp)	Observaţii / Referinţe
A1		222	Sector cadastral:14 Teren imprejmuit;

B. Partea II. Proprietari şi acte

Inscrieri privitoare la dreptul de proprietate şi alte drepturi reale		Referinţe
/		
Act Normativ nr. 7, din 13/03/1996 emis de PARLAMENT;		
B1	Intabulare, drept de PROPRIETATE, dobandit prin Lege, cota actuala 1/1	A1
	1) **NEIDENTIFICAT NEIDENTIFICAT**	
B2	Se notează posesia faptică în favoarea lui	A1
	1) **ALECXE DUMITRU-DANIEL** 2) **ALECXE MARIA-IONELA**	

C. Partea III. SARCINI .

Inscrieri privind dezmembramintele dreptului de proprietate, drepturi reale de garanţie şi sarcini	Referinţe
NU SUNT	

Anexa Nr. 1 La Partea I

Teren

Nr cadastral	Suprafaţa (mp)*	Observaţii / Referinţe
	222	

* Suprafaţa este determinată in planul de proiecţie Stereo 70.

DETALII LINIARE IMOBIL

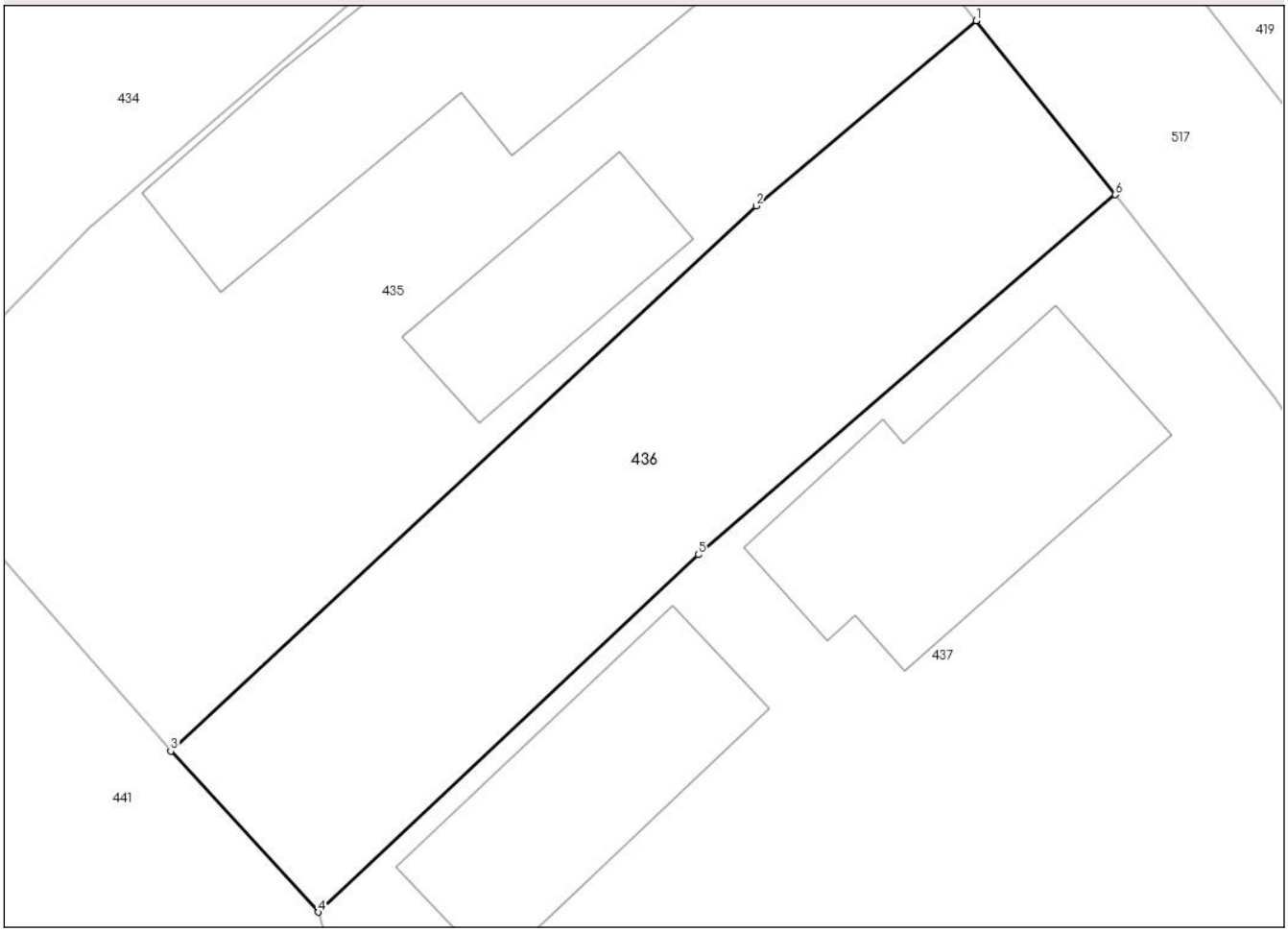

Date referitoare la teren

Crt	Categorie folosință	Intra vilan	Suprafaţa (mp)	Tarla	Parcelă	Nr. topo	Observaţii / Referinţe
1	arabil	DA	222	31	1776	-	

Lungime Segmente
1) Valorile lungimilor segmentelor sunt obţinute din proiecţie în plan.

Punct început	X / Y	Punct sfârşit	X / Y	Lungime segment (** (m)
1	484.730,704 421.229,113	2	484.723,977 421.223,456	8.789
2	484.723,977 421.223,456	3	484.706,083 421.206,814	24.437
3	484.706,083 421.206,814	4	484.710,588 421.201,894	6.671
4	484.710,588 421.201,894	5	484.722,207 421.212,812	15.944
5	484.722,207 421.212,812	6	484.734,957 421.223,801	16.832

Document care conține date cu caracter personal, protejat de prevederile Regulamentului (UE) nr. 679/2016 și Legii 190/2018

Punct început	X / Y	Punct sfârşit	X / Y	Lungime segment (** (m)
6	484.734,957 421.223,801	1	484.730,704 421.229,113	6.805

** Lungimile segmentelor sunt determinate în planul de proiecţie Stereo 70 şi sunt rotunjite la 1 milimetru.
*** Distanţa dintre puncte este formată din segmente cumulate ce sunt mai mici decât valoarea 1 milimetru.

Document care conține date cu caracter personal, protejat de prevederile Regulamentului (UE) nr. 679/2016 și Legii 190/2018

DATE DESPRE IMOBILUL NR. 437

Oficiul de Cadastru şi Publicitate Imobiliară ARGES
Biroul de Cadastru şi Publicitate Imobiliară Curtea de Arges

A. Partea I. Descrierea imobilului

TEREN Intravilan

Adresa: Loc. Corbi, Str Rachitii, Nr. 101, Jud. Arges, PUNCT "ACASA"

Nr. Crt	Nr cadastral Nr. topografic	Suprafaţa* (mp)	Observaţii / Referinţe
A1	81651	Din acte: 760 Masurata: 781	Sector cadastral:14 Teren imprejmuit;

Construcţii

Crt	Nr cadastral Nr. topografic	Adresa	Observaţii / Referinţe
A1.1	81651-C1	Loc. Corbi, Str Rachitii, Nr. 101, Jud. Arges	Nr. niveluri:2; S. construita la sol:66 mp; S. construita desfasurata:99 mp; CASA DE LOCUIT, D+P, EDIFICATA DIN CARAMIDA IN ANUL 1955
A1.2	81651-C2	Loc. Corbi, Str Rachitii, Nr. 101, Jud. Arges	Nr. niveluri:1; S. construita la sol:50 mp; S. construita desfasurata:50 mp; ANEXA-GRAJD, PARTER, EDIFICATA DIN LEMN IN ANUL 1960

B. Partea II. Proprietari şi acte

Inscrieri privitoare la dreptul de proprietate şi alte drepturi reale		Referinţe
5873 / 31/05/2017		
Act Notarial nr. 1026, din 25/05/2017 emis de Vlad Mihaela;		
B1	Intabulare, drept de PROPRIETATE- bun propriu ,, dobandit prin Conventie, cota actuala 1/1	A1, A1.1, A1.2
	1) **ADOCHIȚEI GEORGETA DALIA**	

C. Partea III. SARCINI .

Inscrieri privind dezmembramintele dreptului de proprietate, drepturi reale de garanţie şi sarcini	Referinţe
NU SUNT	

Document care conține date cu caracter personal, protejat de prevederile Regulamentului (UE) nr. 679/2016 și Legii 190/2018

Anexa Nr. 1 La Partea I

Teren

Nr cadastral	Suprafaţa (mp)*	Observaţii / Referinţe
81651	Din acte: 760 Masurata: 781	

* Suprafaţa este determinată in planul de proiecţie Stereo 70.

DETALII LINIARE IMOBIL

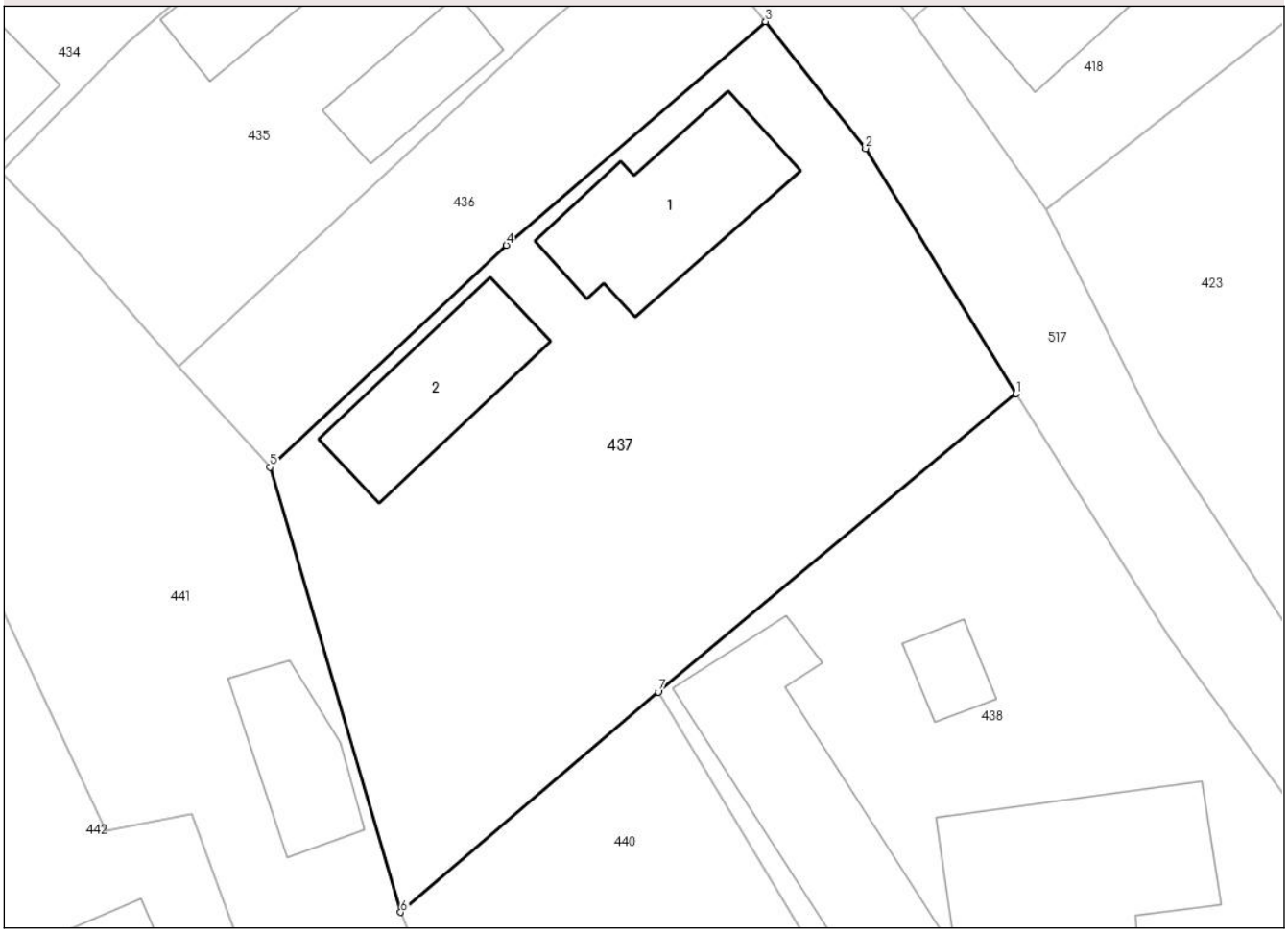

Date referitoare la teren

Crt	Categorie folosinţă	Intra vilan	Suprafaţa (mp)	Tarla	Parcelă	Nr. topo	Observaţii / Referinţe
1	curti constructii	DA	347	31	1777	-	
2	arabil	DA	434	31	1741,1742	-	

Date referitoare la construcţii

Crt	Număr	Destinaţie construcţie	Supraf. (mp)	Situaţie juridică	Observaţii / Referinţe
A1.1	81651-C1	constructii de locuinte	Din acte: 60 Masurata: 66	Cu acte	Nr. niveluri:2; S. construita la sol:66 mp; S. construita desfasurata:99 mp; CASA DE LOCUIT, D+P, EDIFICATA DIN CARAMIDA IN ANUL 1955
A1.2	81651-C2	constructii anexa	50	Cu acte	Nr. niveluri:1; S. construita la sol:50 mp; S. construita desfasurata:50 mp; ANEXA-GRAJD, PARTER, EDIFICATA DIN LEMN IN ANUL 1960

Lungime Segmente

1) Valorile lungimilor segmentelor sunt obţinute din proiecţie în plan.

Punct început	X / Y	Punct sfârşit	X / Y	Lungime segment (** (m)

Punct început	X / Y	Punct sfârşit	X / Y	Lungime segment (** (m)
1	484.747,272 421.205,508	2	484.739,871 421.217,568	14.15
2	484.739,871 421.217,568	3	484.734,957 421.223,801	7.937
3	484.734,957 421.223,801	4	484.722,207 421.212,812	16.832
4	484.722,207 421.212,812	5	484.710,588 421.201,894	15.944
5	484.710,588 421.201,894	6	484.717,013 421.180,012	22.806
6	484.717,013 421.180,012	7	484.729,68 421.190,84	16.664
7	484.729,68 421.190,84	1	484.747,272 421.205,508	22.905

** Lungimile segmentelor sunt determinate în planul de proiecţie Stereo 70 şi sunt rotunjite la 1 milimetru.
*** Distanţa dintre puncte este formată din segmente cumulate ce sunt mai mici decât valoarea 1 milimetru.

Document care conține date cu caracter personal, protejat de prevederile Regulamentului (UE) nr. 679/2016 și Legii 190/2018

DATE DESPRE IMOBILUL NR. 438

Oficiul de Cadastru şi Publicitate Imobiliară ARGES
Biroul de Cadastru şi Publicitate Imobiliară Curtea de Arges

A. Partea I. Descrierea imobilului

TEREN Intravilan

Adresa: Loc. Corbi, Str Rachitii, Nr. 103, Jud. Arges, PUNCTUL ACASA

Nr. Crt	Nr cadastral Nr. topografic	Suprafaţa* (mp)	Observaţii / Referinţe
A1	80264	Din acte: 1.114 Masurata: 1.152	Sector cadastral:14 Teren imprejmuit;

Construcţii

Crt	Nr cadastral Nr. topografic	Adresa	Observaţii / Referinţe
A1.1	80264-C1	Loc. Corbi, Str Rachitii, Nr. 103, Jud. Arges, PUNCTUL ACASA	Nr. niveluri:1; S. construita la sol:99 mp; S. construita desfasurata:99 mp; Locuinta
A1.2	80264-C2	Loc. Corbi, Str Rachitii, Nr. 103, Jud. Arges, PUNCTUL ACASA	Nr. niveluri:1; S. construita la sol:91 mp; S. construita desfasurata:91 mp; Anexa
A1.3	80264-C3	Loc. Corbi, Str Rachitii, Nr. 103, Jud. Arges, PUNCTUL ACASA	Nr. niveluri:1; S. construita la sol:14 mp; S. construita desfasurata:14 mp; Anexa

B. Partea II. Proprietari şi acte

Inscrieri privitoare la dreptul de proprietate şi alte drepturi reale		Referinţe
4764 / 24/04/2012		
Act Notarial nr. 846, din 19/04/2012 emis de GRANCIU AUREL (act notarial nr. 128/17.03.1994, act administrativ nr. 3296/19.04.2012, act administrativ nr. 3297/19.04.2012, act administrativ nr. 3298/19.04.2012);		
B2	se noteaza revocarea contractului de donatie autentificat sub nr. 1816/05.04.1994, in baza conventiei nr. 846/19.04.2012 autentificata de notar public Granciu Aurel	A1, A1.1, A1.2, A1.3
	OBSERVATII: vezi B 1	
22605 / 22/12/2021		
Act Notarial nr. 3117, din 17/12/2021 emis de Granciu Aurel;		
B9	Intabulare, drept de PROPRIETATE-bun propriu, dobandit prin Iesire Din Indiviziune, cota actuala 1/2	A1, A1.1, A1.2, A1.3
	1) **PUȘCATU VICTOR**	
B10	Intabulare, drept de PROPRIETATE-bun propriu, dobandit prin Iesire Din Indiviziune, cota actuala 1/2	A1, A1.1, A1.2, A1.3
	1) **PUȘCATU TUDOR**	

C. Partea III. SARCINI

Inscrieri privind dezmembramintele dreptului de proprietate, drepturi reale de garanţie şi sarcini		Referinţe
22605 / 22/12/2021		
Act Notarial nr. 3117, din 17/12/2021 emis de Granciu Aurel;		
C1	Intabulare, drept de UZUFRUCT VIAGER, dobandit prin Iesire Din Indiviziune, cota actuala 1/1, cota initiala 1/1	A1, A1.1, A1.2, A1.3
	1) **PUȘCATU ION LEONARD**	

Document care conține date cu caracter personal, protejat de prevederile Regulamentului (UE) nr. 679/2016 și Legii 190/2018

Anexa Nr. 1 La Partea I

Teren

Nr cadastral	Suprafaţa (mp)*	Observaţii / Referinţe
80264	Din acte: 1.114 Masurata: 1.152	

* Suprafaţa este determinată in planul de proiecţie Stereo 70.

DETALII LINIARE IMOBIL

Date referitoare la teren

Crt	Categorie folosinţă	Intra vilan	Suprafaţa (mp)	Tarla	Parcelă	Nr. topo	Observaţii / Referinţe
1	curti constructii	DA	638	31	1740,1742	-	
2	arabil	DA	514	31	1739	-	

Date referitoare la construcţii

Crt	Număr	Destinaţie construcţie	Supraf. (mp)	Situaţie juridică	Observaţii / Referinţe
A1.1	80264-C1	constructii de locuinte	99	Cu acte	Nr. niveluri:1; S. construita la sol:99 mp; S. construita desfasurata:99 mp; Locuinta
A1.2	80264-C2	constructii anexa	91	Cu acte	Nr. niveluri:1; S. construita la sol:91 mp; S. construita desfasurata:91 mp; Anexa
A1.3	80264-C3	constructii anexa	14	Cu acte	Nr. niveluri:1; S. construita la sol:14 mp; S. construita desfasurata:14 mp; Anexa

Lungime Segmente

1) Valorile lungimilor segmentelor sunt obţinute din proiecţie în plan.

Punct început	X / Y	Punct sfârşit	X / Y	Lungime segment (** (m)
1	484.766,606 421.177,21	2	484.754,813 421.193,531	20.136

Document care conține date cu caracter personal, protejat de prevederile Regulamentului (UE) nr. 679/2016 și Legii 190/2018

Punct început	X / Y	Punct sfârşit	X / Y	Lungime segment (** (m)
2	484.754,813 421.193,531	3	484.747,272 421.205,508	14.153
3	484.747,272 421.205,508	4	484.729,68 421.190,84	22.905
4	484.729,68 421.190,84	5	484.738,548 421.176,069	17.229
5	484.738,548 421.176,069	6	484.743,157 421.175,321	4.669
6	484.743,157 421.175,321	7	484.743,783 421.172,735	2.661
7	484.743,783 421.172,735	8	484.744,715 421.166,654	6.152
8	484.744,715 421.166,654	9	484.744,891 421.165,671	0.999
9	484.744,891 421.165,671	10	484.744,25 421.150,113	15.571
10	484.744,25 421.150,113	11	484.758,646 421.143,771	15.731
11	484.758,646 421.143,771	1	484.766,606 421.177,21	34.373

** Lungimile segmentelor sunt determinate în planul de proiecţie Stereo 70 şi sunt rotunjite la 1 milimetru.
*** Distanţa dintre puncte este formată din segmente cumulate ce sunt mai mici decât valoarea 1 milimetru.

Document care conține date cu caracter personal, protejat de prevederile Regulamentului (UE) nr. 679/2016 și Legii 190/2018

DATE DESPRE IMOBILUL NR. 439

Oficiul de Cadastru şi Publicitate Imobiliară ARGES
Biroul de Cadastru şi Publicitate Imobiliară Curtea de Arges

A. Partea I. Descrierea imobilului

TEREN Intravilan

Adresa: Loc. Corbi, Nr. 22, Jud. Arges

Nr. Crt	Nr cadastral Nr. topografic	Suprafaţa* (mp)	Observaţii / Referinţe
A1	80065	Din acte: 912 Masurata: 922	Sector cadastral:14 Teren imprejmuit;

Construcţii

Crt	Nr cadastral Nr. topografic	Adresa	Observaţii / Referinţe
A1.1	80065-C1	Loc. Corbi, Jud. Arges	Nr. niveluri:1; S. construita la sol:79 mp; S. construita desfasurata:79 mp; Locuinta
A1.2	80065-C2	Loc. Corbi, Jud. Arges	Nr. niveluri:1; S. construita la sol:32 mp; S. construita desfasurata:32 mp; Anexa

B. Partea II. Proprietari şi acte

Inscrieri privitoare la dreptul de proprietate şi alte drepturi reale		Referinţe
3468 / 12/06/2009		
Act Notarial nr. 663, din 11/06/2009 emis de BNPA DUINEA FLORIAN SI RAMONA (act administrativ nr. 3148/29-05-2009 emis de BCPI CURTEA DE ARGES;);		
B1	Intabulare, drept de PROPRIETATEcumparare, dobandit prin Conventie, cota actuala 1/1	A1, A1.1, A1.2
	1) **DORDESCU C MARIA**, casatorita cu 2) **DORDESCU ION**, LIPSA CNP	

C. Partea III. SARCINI .

Inscrieri privind dezmembramintele dreptului de proprietate, drepturi reale de garanţie şi sarcini	Referinţe
NU SUNT	

Anexa Nr. 1 La Partea I

Teren

Nr cadastral	Suprafaţa (mp)*	Observaţii / Referinţe
80065	Din acte: 912 Masurata: 922	

* Suprafaţa este determinată in planul de proiecţie Stereo 70.

DETALII LINIARE IMOBIL

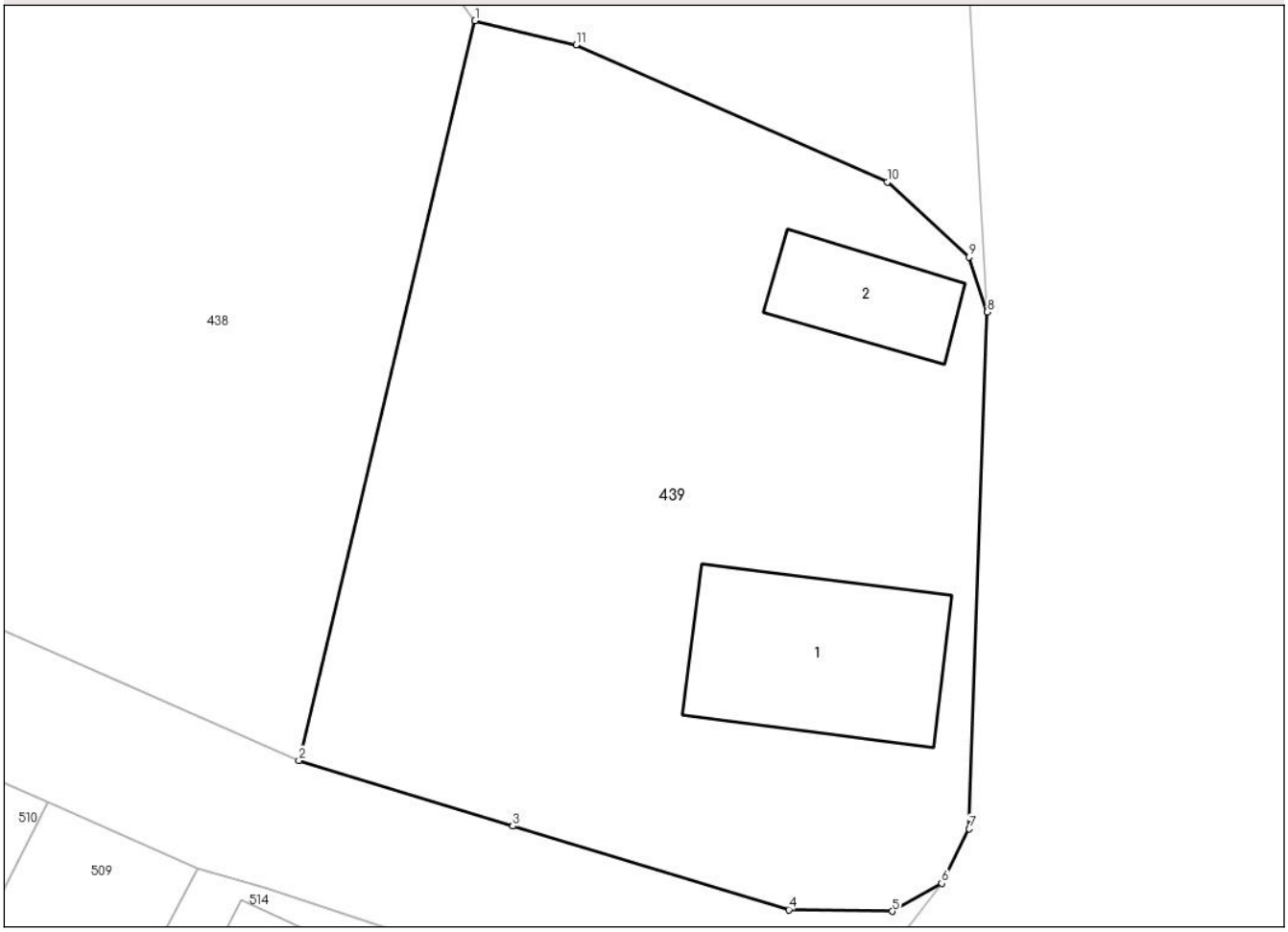

Date referitoare la teren

Crt	Categorie folosinţă	Intra vilan	Suprafaţa (mp)	Tarla	Parcelă	Nr. topo	Observaţii / Referinţe
1	curti constructii	DA	666	31	1737	-	
2	arabil	DA	256	31	1738,1739	-	

Date referitoare la construcţii

Crt	Număr	Destinaţie construcţie	Supraf. (mp)	Situaţie juridică	Observaţii / Referinţe
A1.1	80065-C1	constructii de locuinte	Din acte: 76 Masurata: 79	Cu acte	Nr. niveluri:1; S. construita la sol:79 mp; S. construita desfasurata:79 mp; Locuinta
A1.2	80065-C2	constructii anexa	32	Cu acte	Nr. niveluri:1; S. construita la sol:32 mp; S. construita desfasurata:32 mp; Anexa

Lungime Segmente

1) Valorile lungimilor segmentelor sunt obţinute din proiecţie în plan.

Punct început	X / Y	Punct sfârşit	X / Y	Lungime segment (** (m)
1	484.766,606 421.177,21	2	484.758,646 421.143,771	34.373
2	484.758,646 421.143,771	3	484.768,309 421.140,794	10.111

Document care conține date cu caracter personal, protejat de prevederile Regulamentului (UE) nr. 679/2016 și Legii 190/2018

Punct început	X / Y	Punct sfârşit	X / Y	Lungime segment (** (m)
3	484.768,309 421.140,794	4	484.780,796 421.137,022	13.044
4	484.780,796 421.137,022	5	484.785,462 421.136,949	4.667
5	484.785,462 421.136,949	6	484.787,703 421.138,214	2.573
6	484.787,703 421.138,214	7	484.788,949 421.140,669	2.753
7	484.788,949 421.140,669	8	484.789,756 421.164,036	23.381
8	484.789,756 421.164,036	9	484.788,926 421.166,52	2.619
9	484.788,926 421.166,52	10	484.785,248 421.169,919	5.008
10	484.785,248 421.169,919	11	484.771,169 421.176,116	15.382
11	484.771,169 421.176,116	1	484.766,606 421.177,21	4.692

** Lungimile segmentelor sunt determinate în planul de proiecţie Stereo 70 şi sunt rotunjite la 1 milimetru.
*** Distanţa dintre puncte este formată din segmente cumulate ce sunt mai mici decât valoarea 1 milimetru.

Document care conține date cu caracter personal, protejat de prevederile Regulamentului (UE) nr. 679/2016 și Legii 190/2018

DATE DESPRE IMOBILUL NR. 440

Oficiul de Cadastru şi Publicitate Imobiliară ARGES
Biroul de Cadastru şi Publicitate Imobiliară Curtea de Arges

A. Partea I. Descrierea imobilului

TEREN Intravilan

Adresa: Loc. Corbi, Str Rachitii, Nr. 27, Jud. Arges

Nr. Crt	Nr cadastral Nr. topografic	Suprafaţa* (mp)	Observaţii / Referinţe
A1	82095	Din acte: 668 Masurata: 674	Sector cadastral:14 Teren imprejmuit;

Construcţii

Crt	Nr cadastral Nr. topografic	Adresa	Observaţii / Referinţe
A1.1	82095-C1	Loc. Corbi, Str Rachitii, Nr. 27, Jud. Arges	Nr. niveluri:2; S. construita la sol:121 mp; S. construita desfasurata:242 mp; Casa de locuit , D+P, edificata din caramida in anul 1994
A1.2	82095-C2	Loc. Corbi, Str Rachitii, Nr. 27, Jud. Arges	Nr. niveluri:2; S. construita la sol:25 mp; S. construita desfasurata:50 mp; Casa de locuit, D+P, edificata din beton in anul 2000
A1.3	82095-C3	Loc. Corbi, Str Rachitii, Nr. 27, Jud. Arges	Nr. niveluri:1; S. construita la sol:19 mp; S. construita desfasurata:19 mp; Anexa - grajd, edificata din beton in anul 1996

B. Partea II. Proprietari şi acte

Inscrieri privitoare la dreptul de proprietate şi alte drepturi reale		Referinţe
15992 / 18/12/2019		
Act Notarial nr. 3265, din 10/12/2019 emis de Simion Aurelia Maria;		
B1	Intabulare, drept de PROPRIETATE- bun propriu ,, dobandit prin Conventie, cota actuala 1/1	A1, A1.1, A1.2, A1.3
	1) **PRODEA DUMITRU**, căsătorit	

C. Partea III. SARCINI

Inscrieri privind dezmembramintele dreptului de proprietate, drepturi reale de garanţie şi sarcini		Referinţe
15992 / 18/12/2019		
Act Notarial nr. 3265, din 10/12/2019 emis de Simion Aurelia Maria;		
C1	Intabulare, drept de UZUFRUCT VIAGER, dobandit prin Conventie, cota actuala 1/1, cota initiala 1/1	A1, A1.1, A1.2, A1.3
	1) **PRODEA MOISE**	
C2	Intabulare, drept de UZUFRUCT VIAGER, dobandit prin Conventie, cota actuala 1/1, cota initiala 1/1	A1, A1.1, A1.2, A1.3
	1) **PRODEA ELENA**	

Document care conține date cu caracter personal, protejat de prevederile Regulamentului (UE) nr. 679/2016 și Legii 190/2018

Anexa Nr. 1 La Partea I

Teren

Nr cadastral	Suprafaţa (mp)*	Observaţii / Referinţe
82095	Din acte: 668 Masurata: 674	

* Suprafaţa este determinată in planul de proiecţie Stereo 70.

DETALII LINIARE IMOBIL

Date referitoare la teren

Crt	Categorie folosinţă	Intra vilan	Suprafaţa (mp)	Tarla	Parcelă	Nr. topo	Observaţii / Referinţe
1	curti constructii	DA	674	31	1741	-	

Date referitoare la construcţii

Crt	Număr	Destinaţie construcţie	Supraf. (mp)	Situaţie juridică	Observaţii / Referinţe
A1.1	82095-C1	constructii de locuinte	Din acte: 147 Masurata: 121	Cu acte	Nr. niveluri:2; S. construita la sol:121 mp; S. construita desfasurata:242 mp; Casa de locuit , D+P, edificata din caramida in anul 1994
A1.2	82095-C2	constructii de locuinte	Din acte: 28 Masurata: 25	Cu acte	Nr. niveluri:2; S. construita la sol:25 mp; S. construita desfasurata:50 mp; Casa de locuit, D+P, edificata din beton in anul 2000
A1.3	82095-C3	constructii de locuinte	19	Cu acte	Nr. niveluri:1; S. construita la sol:19 mp; S. construita desfasurata:19 mp; Anexa - grajd, edificata din beton in anul 1996

Lungime Segmente

1) Valorile lungimilor segmentelor sunt obţinute din proiecţie în plan.

Punct început	X / Y	Punct sfârşit	X / Y	Lungime segment (** (m)

Punct început	X / Y	Punct sfârşit	X / Y	Lungime segment (** (m)
1	484.722,231 421.159,802	2	484.725,101 421.158,555	3.129
2	484.725,101 421.158,555	3	484.744,25 421.150,113	20.927
3	484.744,25 421.150,113	4	484.744,891 421.165,671	15.571
4	484.744,891 421.165,671	5	484.744,715 421.166,654	0.999
5	484.744,715 421.166,654	6	484.743,783 421.172,735	6.152
6	484.743,783 421.172,735	7	484.743,157 421.175,321	2.661
7	484.743,157 421.175,321	8	484.738,548 421.176,069	4.669
8	484.738,548 421.176,069	9	484.729,68 421.190,84	17.229
9	484.729,68 421.190,84	10	484.717,013 421.180,012	16.664
10	484.717,013 421.180,012	11	484.718,716 421.175,901	4.45
11	484.718,716 421.175,901	12	484.719,795 421.171,344	4.683
12	484.719,795 421.171,344	13	484.720,798 421.167,47	4.002
13	484.720,798 421.167,47	1	484.722,231 421.159,802	7.801

** Lungimile segmentelor sunt determinate în planul de proiecţie Stereo 70 şi sunt rotunjite la 1 milimetru.
*** Distanţa dintre puncte este formată din segmente cumulate ce sunt mai mici decât valoarea 1 milimetru.

Document care conține date cu caracter personal, protejat de prevederile Regulamentului (UE) nr. 679/2016 și Legii 190/2018

DATE DESPRE IMOBILUL NR. 441

Oficiul de Cadastru şi Publicitate Imobiliară ARGES
Biroul de Cadastru şi Publicitate Imobiliară Curtea de Arges

A. Partea I. Descrierea imobilului

TEREN Intravilan

Adresa: Loc. Corbi, Str Răchiții, Nr. 29, Jud. Arges

Nr. Crt	Nr cadastral Nr. topografic	Suprafaţa* (mp)	Observaţii / Referinţe
A1		1.166	Sector cadastral:14 Teren imprejmuit;

Construcţii

Crt	Nr cadastral Nr. topografic	Adresa	Observaţii / Referinţe
A1.1		Loc. Corbi, Nr. 29, Jud. Arges	Nr. niveluri:2; S. construita la sol:65 mp; S. construita desfasurata:88 mp; Locuinta, D+P
A1.2		Loc. Corbi, Nr. 29, Jud. Arges	Nr. niveluri:1; S. construita la sol:36 mp; S. construita desfasurata:36 mp; Anexa
A1.3		Loc. Corbi, Nr. 29, Jud. Arges	Nr. niveluri:1; S. construita la sol:10 mp; S. construita desfasurata:10 mp; Anexa

B. Partea II. Proprietari şi acte

Inscrieri privitoare la dreptul de proprietate şi alte drepturi reale		Referinţe
/		
Act Normativ nr. 7, din 13/03/1996 emis de PARLAMENT;		
B1	Intabulare, drept de PROPRIETATE, dobandit prin Lege, cota actuala 1/1	A1
	1) **NEIDENTIFICAT NEIDENTIFICAT**	
B2	Se notează posesia faptică în favoarea lui	A1
	1) **PRECUP DUMITRU**	
Act Administrativ nr. 4233, din 27/06/2024 emis de PRIMĂRIA CORBI;		
B3	Intabulare, drept de PROPRIETATE, dobandit prin Construire, cota actuala 1/1	A1.1, A1.2, A1.3
	1) **PRECUP DUMITRU**	

C. Partea III. SARCINI .

Inscrieri privind dezmembramintele dreptului de proprietate, drepturi reale de garanţie şi sarcini	Referinţe
NU SUNT	

Document care conține date cu caracter personal, protejat de prevederile Regulamentului (UE) nr. 679/2016 și Legii 190/2018

Anexa Nr. 1 La Partea I

Teren

Nr cadastral	Suprafaţa (mp)*	Observaţii / Referinţe
	1.166	

* Suprafaţa este determinată in planul de proiecţie Stereo 70.

DETALII LINIARE IMOBIL

Date referitoare la teren

Crt	Categorie folosință	Intra vilan	Suprafaţa (mp)	Tarla	Parcelă	Nr. topo	Observaţii / Referinţe
1	curti constructii	DA	485	31	1743	-	
2	livada	DA	681	31	1746,1747	-	

Date referitoare la construcţii

Crt	Număr	Destinaţie construcţie	Supraf. (mp)	Situaţie juridică	Observaţii / Referinţe
A1.1		constructii de locuinte	65	Cu acte	Nr. niveluri:2; S. construita la sol:65 mp; S. construita desfasurata:88 mp; Locuinta, D+P
A1.2		constructii anexa	36	Cu acte	Nr. niveluri:1; S. construita la sol:36 mp; S. construita desfasurata:36 mp; Anexa
A1.3		constructii anexa	10	Cu acte	Nr. niveluri:1; S. construita la sol:10 mp; S. construita desfasurata:10 mp; Anexa

Lungime Segmente

1) Valorile lungimilor segmentelor sunt obţinute din proiecţie în plan.

Punct început	X / Y	Punct sfârşit	X / Y	Lungime segment (** (m)
1	484.673,513 421.240,321	2	484.670,183 421.236,024	5.436

Punct început	X / Y	Punct sfârşit	X / Y	Lungime segment (** (m)
2	484.670,183 421.236,024	3	484.675,034 421.225,022	12.024

Document care conține date cu caracter personal, protejat de prevederile Regulamentului (UE) nr. 679/2016 și Legii 190/2018

Punct început	X / Y	Punct sfârşit	X / Y	Lungime segment (** (m)
3	484.675,034 421.225,022	4	484.686,627 421.195,348	31.858
5	484.695,351 421.199,279	6	484.702,516 421.183,989	16.886
7	484.706,754 421.184,834	8	484.708,783 421.179,33	5.866
9	484.710,714 421.171,429	10	484.708,065 421.170,616	2.771
11	484.711,277 421.159,957	12	484.720,801 421.160,075	9.525
13	484.722,231 421.159,802	14	484.720,798 421.167,47	7.801
15	484.719,795 421.171,344	16	484.718,716 421.175,901	4.683
17	484.717,013 421.180,012	18	484.710,588 421.201,894	22.806
19	484.706,083 421.206,814	20	484.700,515 421.213,176	8.454
21	484.697,325 421.216,391	22	484.683,296 421.231,112	20.335
23	484.677,61 421.236,639	1	484.673,513 421.240,321	5.508

Punct început	X / Y	Punct sfârşit	X / Y	Lungime segment (** (m)
4	484.686,627 421.195,348	5	484.695,351 421.199,279	9.569
6	484.702,516 421.183,989	7	484.706,754 421.184,834	4.321
8	484.708,783 421.179,33	9	484.710,714 421.171,429	8.134
10	484.708,065 421.170,616	11	484.711,277 421.159,957	11.132
12	484.720,801 421.160,075	13	484.722,231 421.159,802	1.456
14	484.720,798 421.167,47	15	484.719,795 421.171,344	4.002
16	484.718,716 421.175,901	17	484.717,013 421.180,012	4.45
18	484.710,588 421.201,894	19	484.706,083 421.206,814	6.671
20	484.700,515 421.213,176	21	484.697,325 421.216,391	4.529
22	484.683,296 421.231,112	23	484.677,61 421.236,639	7.93

** Lungimile segmentelor sunt determinate în planul de proiecţie Stereo 70 şi sunt rotunjite la 1 milimetru.
*** Distanţa dintre puncte este formată din segmente cumulate ce sunt mai mici decât valoarea 1 milimetru.

Document care conține date cu caracter personal, protejat de prevederile Regulamentului (UE) nr. 679/2016 și Legii 190/2018

DATE DESPRE IMOBILUL NR. 442

Oficiul de Cadastru şi Publicitate Imobiliară ARGES
Biroul de Cadastru şi Publicitate Imobiliară Curtea de Arges

A. Partea I. Descrierea imobilului

TEREN Intravilan

Adresa: Loc. Corbi, Str Răchiții, Nr. 31, Jud. Arges

Nr. Crt	Nr cadastral Nr. topografic	Suprafaţa* (mp)	Observaţii / Referinţe
A1		519	Sector cadastral:14 Teren neimprejmuit;

Construcţii

Crt	Nr cadastral Nr. topografic	Adresa	Observaţii / Referinţe
A1.1		Loc. Corbi, Nr. 31, Jud. Arges	Nr. niveluri:1; S. construita la sol:41 mp; S. construita desfasurata:41 mp; Locuinta
A1.2		Loc. Corbi, Nr. 31, Jud. Arges	Nr. niveluri:3; S. construita la sol:36 mp; S. construita desfasurata:108 mp; Locuinta, D+P+M

B. Partea II. Proprietari şi acte

Inscrieri privitoare la dreptul de proprietate şi alte drepturi reale		Referinţe
/		
Act Normativ nr. 7, din 13/03/1996 emis de PARLAMENT;		
B1	Intabulare, drept de PROPRIETATE, dobandit prin Lege, cota actuala 1/1	A1
	1) **NEIDENTIFICAT NEIDENTIFICAT**	
B2	Se notează posesia faptică în favoarea lui	A1
	1) **NEJLOVEANU ANA**	
Act Administrativ nr. 4233, din 27/06/2024 emis de PRIMĂRIA CORBI;		
B3	Intabulare, drept de PROPRIETATE, dobandit prin Construire, cota actuala 1/1	A1.1, A1.2
	1) **NEJLOVEANU ANA**	

C. Partea III. SARCINI .

Inscrieri privind dezmembramintele dreptului de proprietate, drepturi reale de garanţie şi sarcini	Referinţe
NU SUNT	

Document care conține date cu caracter personal, protejat de prevederile Regulamentului (UE) nr. 679/2016 și Legii 190/2018

Anexa Nr. 1 La Partea I

Teren

Nr cadastral	Suprafaţa (mp)*	Observaţii / Referinţe
	519	

* Suprafaţa este determinată in planul de proiecţie Stereo 70.

DETALII LINIARE IMOBIL

Date referitoare la teren

Crt	Categorie folosință	Intra vilan	Suprafaţa (mp)	Tarla	Parcelă	Nr. topo	Observaţii / Referinţe
1	curti constructii	DA	346	31	1745	-	
2	arabil	DA	173	31	1746	-	

Date referitoare la construcţii

Crt	Număr	Destinaţie construcţie	Supraf. (mp)	Situaţie juridică	Observaţii / Referinţe
A1.1		constructii de locuinte	41	Cu acte	Nr. niveluri:1; S. construita la sol:41 mp; S. construita desfasurata:41 mp; Locuinta
A1.2		constructii de locuinte	36	Cu acte	Nr. niveluri:3; S. construita la sol:36 mp; S. construita desfasurata:108 mp; Locuinta, D+P+M

Lungime Segmente
1) Valorile lungimilor segmentelor sunt obţinute din proiecţie în plan.

Punct început	X / Y	Punct sfârşit	X / Y	Lungime segment (** (m)
1	484.708,065 421.170,616	2	484.710,714 421.171,429	2.771
2	484.710,714 421.171,429	3	484.708,783 421.179,33	8.134

Document care conține date cu caracter personal, protejat de prevederile Regulamentului (UE) nr. 679/2016 și Legii 190/2018

Punct început	X / Y	Punct sfârşit	X / Y	Lungime segment (** (m)
3	484.708,783 421.179,33	4	484.706,754 421.184,834	5.866
4	484.706,754 421.184,834	5	484.702,516 421.183,989	4.321
5	484.702,516 421.183,989	6	484.695,351 421.199,279	16.886
6	484.695,351 421.199,279	7	484.686,627 421.195,348	9.569
7	484.686,627 421.195,348	8	484.689,714 421.185,975	9.868
8	484.689,714 421.185,975	9	484.693,035 421.176,543	10.0
9	484.693,035 421.176,543	10	484.697,344 421.165,51	11.845
10	484.697,344 421.165,51	11	484.699,353 421.159,627	6.217
11	484.699,353 421.159,627	12	484.700,415 421.156,84	2.982
12	484.700,415 421.156,84	13	484.711,277 421.159,957	11.3
13	484.711,277 421.159,957	1	484.708,065 421.170,616	11.132

** Lungimile segmentelor sunt determinate în planul de proiecţie Stereo 70 şi sunt rotunjite la 1 milimetru.
*** Distanţa dintre puncte este formată din segmente cumulate ce sunt mai mici decât valoarea 1 milimetru.

Document care conține date cu caracter personal, protejat de prevederile Regulamentului (UE) nr. 679/2016 și Legii 190/2018

DATE DESPRE IMOBILUL NR. 443

Oficiul de Cadastru şi Publicitate Imobiliară ARGES
Biroul de Cadastru şi Publicitate Imobiliară Curtea de Arges

A. Partea I. Descrierea imobilului

TEREN Intravilan

Adresa: Loc. Corbi, Str Răchiții, Nr. 33, Jud. Arges

Nr. Crt	Nr cadastral Nr. topografic	Suprafaţa* (mp)	Observaţii / Referinţe
A1		1.112	Sector cadastral:14 Teren neimprejmuit;

Construcţii

Crt	Nr cadastral Nr. topografic	Adresa	Observaţii / Referinţe
A1.1		Loc. Corbi, Nr. 33, Jud. Arges	Nr. niveluri:2; S. construita la sol:125 mp; S. construita desfasurata:141 mp; Locuinta, D+P
A1.2		Loc. Corbi, Nr. 33, Jud. Arges	Nr. niveluri:1; S. construita la sol:20 mp; S. construita desfasurata:20 mp; Anexa
A1.3		Loc. Corbi, Str Răchiții, Nr. 33, Jud. Arges	Nr. niveluri:1; S. construita la sol:17 mp; S. construita desfasurata:17 mp; Anexa

B. Partea II. Proprietari şi acte

Inscrieri privitoare la dreptul de proprietate şi alte drepturi reale		Referinţe
/		
Act Normativ nr. 7, din 13/03/1996 emis de PARLAMENT;		
B1	Intabulare, drept de PROPRIETATE, dobandit prin Lege, cota actuala 1/1	A1
	1) **NEIDENTIFICAT NEIDENTIFICAT**	
B2	Se notează posesia faptică în favoarea lui	A1
	1) **MARIUȚ VASILE**	
Act Administrativ nr. 4233, din 27/06/2024 emis de PRIMĂRIA CORBI;		
B3	Intabulare, drept de PROPRIETATE, dobandit prin Construire, cota actuala 1/1	A1.1, A1.2, A1.3
	1) **MARIUȚ VASILE**	

C. Partea III. SARCINI .

Inscrieri privind dezmembramintele dreptului de proprietate, drepturi reale de garanţie şi sarcini	Referinţe
NU SUNT	

Document care conține date cu caracter personal, protejat de prevederile Regulamentului (UE) nr. 679/2016 și Legii 190/2018

Anexa Nr. 1 La Partea I

Teren

Nr cadastral	Suprafaţa (mp)*	Observaţii / Referinţe
	1.112	

* Suprafaţa este determinată in planul de proiecţie Stereo 70.

DETALII LINIARE IMOBIL

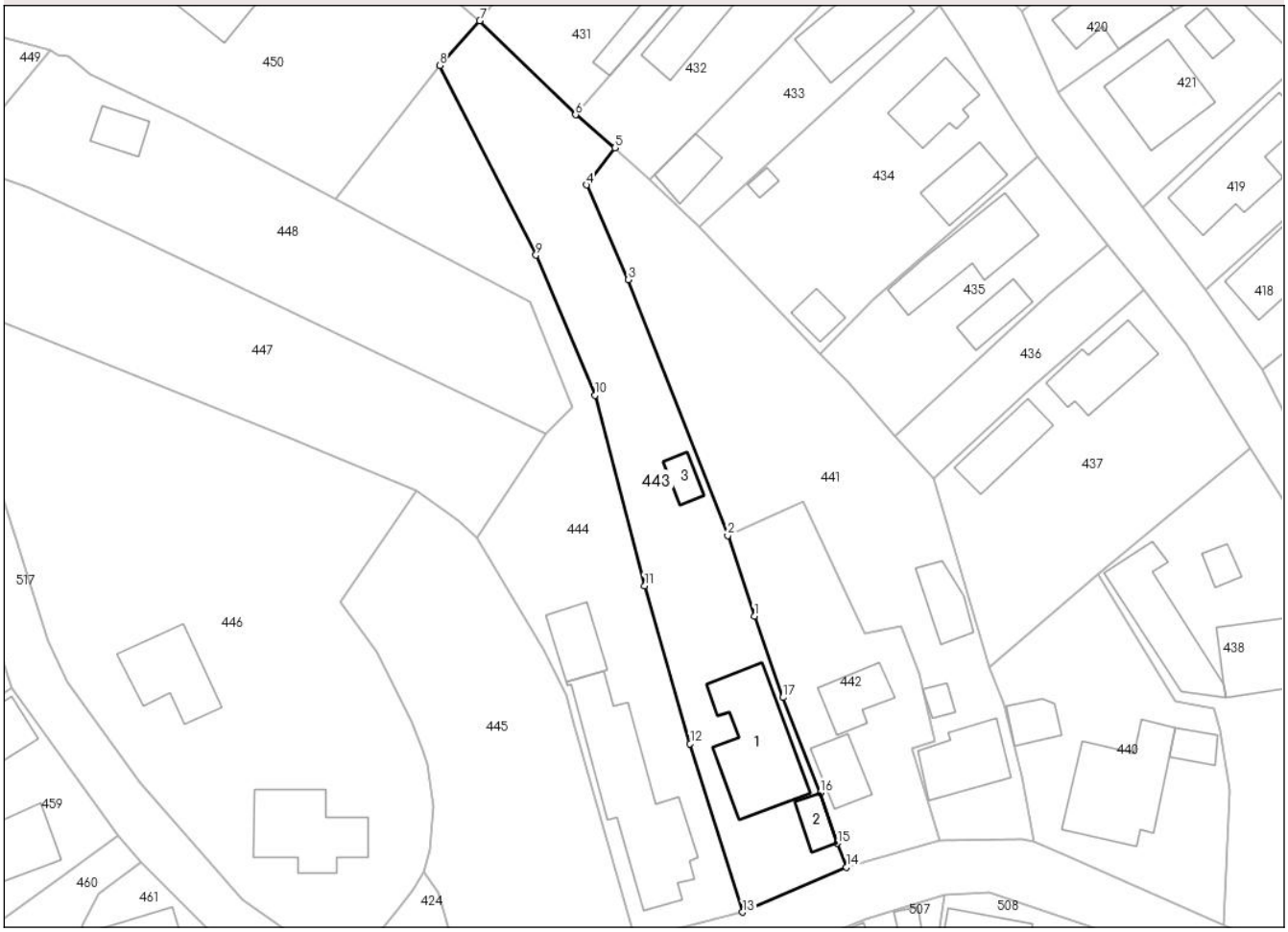

Date referitoare la teren

Crt	Categorie folosință	Intra vilan	Suprafaţa (mp)	Tarla	Parcelă	Nr. topo	Observaţii / Referinţe
1	curti constructii	DA	659	31	1748	-	
2	arabil	DA	453	31	1749,1764	-	

Date referitoare la construcţii

Crt	Număr	Destinaţie construcţie	Supraf. (mp)	Situaţie juridică	Observaţii / Referinţe
A1.1		constructii de locuinte	125	Cu acte	Nr. niveluri:2; S. construita la sol:125 mp; S. construita desfasurata:141 mp; Locuinta, D+P
A1.2		constructii anexa	20	Cu acte	Nr. niveluri:1; S. construita la sol:20 mp; S. construita desfasurata:20 mp; Anexa
A1.3		constructii anexa	17	Cu acte	Nr. niveluri:1; S. construita la sol:17 mp; S. construita desfasurata:17 mp; Anexa

Lungime Segmente

1) Valorile lungimilor segmentelor sunt obţinute din proiecţie în plan.

Punct început	X / Y	Punct sfârşit	X / Y	Lungime segment (** (m)
1	484.689,714 421.185,975	2	484.686,627 421.195,348	9.868

Document care conține date cu caracter personal, protejat de prevederile Regulamentului (UE) nr. 679/2016 și Legii 190/2018

Punct început	X / Y	Punct sfârşit	X / Y	Lungime segment (** (m)
2	484.686,627 421.195,348	3	484.675,034 421.225,022	31.858
3	484.675,034 421.225,022	4	484.670,183 421.236,024	12.024
4	484.670,183 421.236,024	5	484.673,513 421.240,321	5.436
5	484.673,513 421.240,321	6	484.668,936 421.244,157	5.972
6	484.668,936 421.244,157	7	484.657,81 421.255,077	15.59
7	484.657,81 421.255,077	8	484.653,137 421.249,883	6.987
8	484.653,137 421.249,883	9	484.664,328 421.227,879	24.686
9	484.664,328 421.227,879	10	484.671,204 421.211,609	17.663
10	484.671,204 421.211,609	11	484.676,959 421.189,501	22.845
11	484.676,959 421.189,501	12	484.682,244 421.171,177	19.071
12	484.682,244 421.171,177	13	484.688,352 421.151,632	20.477
13	484.688,352 421.151,632	14	484.700,415 421.156,84	13.139
14	484.700,415 421.156,84	15	484.699,353 421.159,627	2.982
15	484.699,353 421.159,627	16	484.697,344 421.165,51	6.217
16	484.697,344 421.165,51	17	484.693,035 421.176,543	11.845
17	484.693,035 421.176,543	1	484.689,714 421.185,975	10.0

** Lungimile segmentelor sunt determinate în planul de proiecţie Stereo 70 şi sunt rotunjite la 1 milimetru.
*** Distanţa dintre puncte este formată din segmente cumulate ce sunt mai mici decât valoarea 1 milimetru.

Document care conține date cu caracter personal, protejat de prevederile Regulamentului (UE) nr. 679/2016 și Legii 190/2018

DATE DESPRE IMOBILUL NR. 444

Oficiul de Cadastru şi Publicitate Imobiliară ARGES
Biroul de Cadastru şi Publicitate Imobiliară Curtea de Arges

A. Partea I. Descrierea imobilului

TEREN Intravilan

Adresa: Loc. Corbi, Str Răchiții, Nr. 35, Jud. Arges

Nr. Crt	Nr cadastral Nr. topografic	Suprafaţa* (mp)	Observaţii / Referinţe
A1		1.127	Sector cadastral:14 Teren imprejmuit;

Construcţii

Crt	Nr cadastral Nr. topografic	Adresa	Observaţii / Referinţe
A1.1		Loc. Corbi, Nr. 35, Jud. Arges	Nr. niveluri:3; S. construita la sol:169 mp; S. construita desfasurata:281 mp; Locuinta D+P+1
A1.2		Loc. Corbi, Nr. 35, Jud. Arges	Nr. niveluri:1; S. construita la sol:40 mp; S. construita desfasurata:40 mp; Anexa

B. Partea II. Proprietari şi acte

Inscrieri privitoare la dreptul de proprietate şi alte drepturi reale		Referinţe
/		
Act Normativ nr. 7, din 13/03/1996 emis de PARLAMENT;		
B1	Intabulare, drept de PROPRIETATE, dobandit prin Lege, cota actuala 1/1	A1
	1) **NEIDENTIFICAT NEIDENTIFICAT**	
B2	Se notează posesia faptică în favoarea lui	A1
	1) **MOGARU PETRIȘOR**	
Act Administrativ nr. 4233, din 27/06/2024 emis de PRIMĂRIA CORBI;		
B3	Intabulare, drept de PROPRIETATE, dobandit prin Construire, cota actuala 1/1	A1.1, A1.2
	1) **MOGARU PETRIȘOR**	

C. Partea III. SARCINI .

Inscrieri privind dezmembramintele dreptului de proprietate, drepturi reale de garanţie şi sarcini	Referinţe
NU SUNT	

Document care conține date cu caracter personal, protejat de prevederile Regulamentului (UE) nr. 679/2016 și Legii 190/2018

Anexa Nr. 1 La Partea I

Teren

Nr cadastral	Suprafaţa (mp)*	Observaţii / Referinţe
	1.127	

* Suprafaţa este determinată in planul de proiecţie Stereo 70.

DETALII LINIARE IMOBIL

Date referitoare la teren

Crt	Categorie folosință	Intra vilan	Suprafaţa (mp)	Tarla	Parcelă	Nr. topo	Observaţii / Referinţe
1	curti constructii	DA	783	31	1751	-	
2	arabil	DA	344	31	1749,1750,1764	-	

Date referitoare la construcţii

Crt	Număr	Destinaţie construcţie	Supraf. (mp)	Situaţie juridică	Observaţii / Referinţe
A1.1		constructii de locuinte	169	Cu acte	Nr. niveluri:3; S. construita la sol:169 mp; S. construita desfasurata:281 mp; Locuinta D+P+1
A1.2		constructii anexa	40	Cu acte	Nr. niveluri:1; S. construita la sol:40 mp; S. construita desfasurata:40 mp; Anexa

Lungime Segmente

1) Valorile lungimilor segmentelor sunt obţinute din proiecţie în plan.

Punct început	X / Y	Punct sfârşit	X / Y	Lungime segment (** (m)
1	484.653,137 421.249,883	2	484.641,043 421.234,432	19.621

Document care conține date cu caracter personal, protejat de prevederile Regulamentului (UE) nr. 679/2016 și Legii 190/2018

Punct început	X / Y	Punct sfârşit	X / Y	Lungime segment (** (m)
2	484.641,043 421.234,432	3	484.648,606 421.230,332	8.603
3	484.648,606 421.230,332	4	484.663,651 421.222,413	17.002
4	484.663,651 421.222,413	5	484.668,543 421.210,261	13.1
5	484.668,543 421.210,261	6	484.665,442 421.207,11	4.421
6	484.665,442 421.207,11	7	484.657,406 421.195,113	14.44
7	484.657,406 421.195,113	8	484.665,235 421.182,105	15.182
8	484.665,235 421.182,105	9	484.667,822 421.176,77	5.929
9	484.667,822 421.176,77	10	484.668,68 421.173,632	3.253
10	484.668,68 421.173,632	11	484.675,871 421.148,383	26.253
11	484.675,871 421.148,383	12	484.688,352 421.151,632	12.897
12	484.688,352 421.151,632	13	484.682,244 421.171,177	20.477
13	484.682,244 421.171,177	14	484.676,959 421.189,501	19.071
14	484.676,959 421.189,501	15	484.671,204 421.211,609	22.845
15	484.671,204 421.211,609	16	484.664,328 421.227,879	17.663
16	484.664,328 421.227,879	1	484.653,137 421.249,883	24.686

** Lungimile segmentelor sunt determinate în planul de proiecţie Stereo 70 şi sunt rotunjite la 1 milimetru.
*** Distanţa dintre puncte este formată din segmente cumulate ce sunt mai mici decât valoarea 1 milimetru.

Document care conține date cu caracter personal, protejat de prevederile Regulamentului (UE) nr. 679/2016 și Legii 190/2018

DATE DESPRE IMOBILUL NR. 445

Oficiul de Cadastru şi Publicitate Imobiliară ARGES
Biroul de Cadastru şi Publicitate Imobiliară Curtea de Arges

A. Partea I. Descrierea imobilului

Nr. CF vechi:520
Nr. cadastral vechi:588

TEREN Intravilan

Adresa: Loc. Corbi, Str Răchiții, Jud. Arges, Punct "PIUA"

Nr. Crt	Nr cadastral Nr. topografic	Suprafaţa* (mp)	Observaţii / Referinţe
A1		964	Sector cadastral:14 Teren imprejmuit;

B. Partea II. Proprietari şi acte

Inscrieri privitoare la dreptul de proprietate şi alte drepturi reale		Referinţe
9999 / 18/11/2008		
Act Notarial nr. 801, din 17/11/2008 emis de .;		
B1	Intabulare, drept de PROPRIETATEbun comun, dobandit prin Conventie, cota actuala 1/1	A1
	1) **GRIGORESCU ION**, LIPSA CNP 2) **GRIGORESCU I TATIANA**, LIPSA CNP, soți	

C. Partea III. SARCINI .

Inscrieri privind dezmembramintele dreptului de proprietate, drepturi reale de garanţie şi sarcini	Referinţe
NU SUNT	

Document care conține date cu caracter personal, protejat de prevederile Regulamentului (UE) nr. 679/2016 și Legii 190/2018

Anexa Nr. 1 La Partea I

Teren

Nr cadastral	Suprafaţa (mp)*	Observaţii / Referinţe
	964	

* Suprafaţa este determinată in planul de proiecţie Stereo 70.

DETALII LINIARE IMOBIL

Date referitoare la teren

Crt	Categorie folosință	Intra vilan	Suprafaţa (mp)	Tarla	Parcelă	Nr. topo	Observaţii / Referinţe
1	arabil	DA	964	31	1752,1753,1754	-	

Lungime Segmente
1) Valorile lungimilor segmentelor sunt obţinute din proiecţie în plan.

Punct început	X / Y	Punct sfârşit	X / Y	Lungime segment (** (m)
1	484.668,68 421.173,632	2	484.667,822 421.176,77	3.253
2	484.667,822 421.176,77	3	484.665,235 421.182,105	5.929
3	484.665,235 421.182,105	4	484.657,406 421.195,113	15.182
4	484.657,406 421.195,113	5	484.655,346 421.197,098	2.861
5	484.655,346 421.197,098	6	484.650,494 421.200,6	5.984

Document care conține date cu caracter personal, protejat de prevederile Regulamentului (UE) nr. 679/2016 și Legii 190/2018

Punct început	X / Y	Punct sfârşit	X / Y	Lungime segment (** (m)
6	484.650,494 421.200,6	7	484.641,649 421.187,6	15.724
7	484.641,649 421.187,6	8	484.645,789 421.181,888	7.055
8	484.645,789 421.181,888	9	484.649,842 421.173,757	9.085
9	484.649,842 421.173,757	10	484.651,123 421.170,461	3.536
10	484.651,123 421.170,461	11	484.651,753 421.168,838	1.741
11	484.651,753 421.168,838	12	484.652,438 421.163,837	5.048
12	484.652,438 421.163,837	13	484.651,971 421.158,846	5.013
13	484.651,971 421.158,846	14	484.651,321 421.156,249	2.677
14	484.651,321 421.156,249	15	484.653,053 421.153,907	2.913
15	484.653,053 421.153,907	16	484.655,371 421.145,685	8.543
16	484.655,371 421.145,685	17	484.665,824 421.146,211	10.466
17	484.665,824 421.146,211	18	484.675,871 421.148,383	10.279
18	484.675,871 421.148,383	1	484.668,68 421.173,632	26.253

** Lungimile segmentelor sunt determinate în planul de proiecţie Stereo 70 şi sunt rotunjite la 1 milimetru.
*** Distanţa dintre puncte este formată din segmente cumulate ce sunt mai mici decât valoarea 1 milimetru.

Document care conține date cu caracter personal, protejat de prevederile Regulamentului (UE) nr. 679/2016 și Legii 190/2018

DATE DESPRE IMOBILUL NR. 446

Oficiul de Cadastru şi Publicitate Imobiliară ARGES
Biroul de Cadastru şi Publicitate Imobiliară Curtea de Arges

A. Partea I. Descrierea imobilului

TEREN Intravilan

Adresa: Loc. Corbi, Str Rachitii, Nr. 73, Jud. Arges

Nr. Crt	Nr cadastral Nr. topografic	Suprafaţa* (mp)	Observaţii / Referinţe
A1	82618	Din acte: 2.258 Masurata: 2.272	Sector cadastral:14 Teren imprejmuit;

Construcţii

Crt	Nr cadastral Nr. topografic	Adresa	Observaţii / Referinţe
A1.1	82618-C1	Loc. Corbi, Str Rachitii, Nr. 73, Jud. Arges	Nr. niveluri:2; S. construita la sol:96 mp; S. construita desfasurata:113 mp; Locuinta, D+P
A1.2	82618-C2	Loc. Corbi, Str Rachitii, Nr. 73, Jud. Arges	Nr. niveluri:76; S. construita la sol:76 mp; S. construita desfasurata:76 mp; Anexa

B. Partea II. Proprietari şi acte

Inscrieri privitoare la dreptul de proprietate şi alte drepturi reale		Referinţe
2969 / 14/02/2024		
Act Notarial nr. 61, din 13/02/2024 emis de Cotenescu Mariana;		
B3	Intabulare, drept de PROPRIETATE- bun propriu, dobandit prin Conventie, cota actuala 1/1	A1, A1.1, A1.2
	1) **CIOBĂNELEA ROXANA-ELENA**, necasatorita	

C. Partea III. SARCINI .

Inscrieri privind dezmembramintele dreptului de proprietate, drepturi reale de garanţie şi sarcini	Referinţe
NU SUNT	

Document care conține date cu caracter personal, protejat de prevederile Regulamentului (UE) nr. 679/2016 și Legii 190/2018

Anexa Nr. 1 La Partea I

Teren

Nr cadastral	Suprafaţa (mp)*	Observaţii / Referinţe
82618	Din acte: 2.258 Masurata: 2.272	

* Suprafaţa este determinată in planul de proiecţie Stereo 70.

DETALII LINIARE IMOBIL

Date referitoare la teren

Crt	Categorie folosinţă	Intra vilan	Suprafaţa (mp)	Tarla	Parcelă	Nr. topo	Observaţii / Referinţe
1	curti constructii	DA	802	31	1755	-	
2	livada	DA	1.470	31	1756,1757	-	

Date referitoare la construcţii

Crt	Număr	Destinaţie construcţie	Supraf. (mp)	Situaţie juridică	Observaţii / Referinţe
A1.1	82618-C1	constructii de locuinte	96	Cu acte	Nr. niveluri:2; S. construita la sol:96 mp; S. construita desfasurata:113 mp; Locuinta, D+P
A1.2	82618-C2	constructii anexa	76	Cu acte	Nr. niveluri:76; S. construita la sol:76 mp; S. construita desfasurata:76 mp; Anexa

Lungime Segmente

1) Valorile lungimilor segmentelor sunt obţinute din proiecţie în plan.

Punct început	X / Y	Punct sfârşit	X / Y	Lungime segment (** (m)
1	484.645,789 421.181,888	2	484.641,649 421.187,6	7.055
3	484.650,494 421.200,6	4	484.635,638 421.206,732	16.072

Punct început	X / Y	Punct sfârşit	X / Y	Lungime segment (** (m)
2	484.641,649 421.187,6	3	484.650,494 421.200,6	15.724
4	484.635,638 421.206,732	5	484.600,317 421.220,956	38.077

Document care conține date cu caracter personal, protejat de prevederile Regulamentului (UE) nr. 679/2016 și Legii 190/2018

Punct început	X / Y	Punct sfârşit	X / Y	Lungime segment (** (m)
5	484.600,317 421.220,956	6	484.599,624 421.218,788	2.276
7	484.598,854 421.213,943	8	484.600,101 421.207,074	6.981
9	484.603,813 421.195,181	10	484.607,636 421.183,068	12.702
11	484.609,851 421.178,345	12	484.618,249 421.166,775	14.297
13	484.630,266 421.153,085	14	484.638,24 421.147,446	9.766
15	484.644,172 421.147,065	16	484.648,029 421.151,689	6.021
17	484.650,019 421.154,152	18	484.651,321 421.156,249	2.468
19	484.651,971 421.158,846	20	484.652,438 421.163,837	5.013
21	484.651,753 421.168,838	22	484.651,123 421.170,461	1.741
23	484.649,842 421.173,757	1	484.645,789 421.181,888	9.085

Punct început	X / Y	Punct sfârşit	X / Y	Lungime segment (** (m)
6	484.599,624 421.218,788	7	484.598,854 421.213,943	4.906
8	484.600,101 421.207,074	9	484.603,813 421.195,181	12.459
10	484.607,636 421.183,068	11	484.609,851 421.178,345	5.217
12	484.618,249 421.166,775	13	484.630,266 421.153,085	18.216
14	484.638,24 421.147,446	15	484.644,172 421.147,065	5.944
16	484.648,029 421.151,689	17	484.650,019 421.154,152	3.166
18	484.651,321 421.156,249	19	484.651,971 421.158,846	2.677
20	484.652,438 421.163,837	21	484.651,753 421.168,838	5.048
22	484.651,123 421.170,461	23	484.649,842 421.173,757	3.536

** Lungimile segmentelor sunt determinate în planul de proiecţie Stereo 70 şi sunt rotunjite la 1 milimetru.
*** Distanţa dintre puncte este formată din segmente cumulate ce sunt mai mici decât valoarea 1 milimetru.

Document care conține date cu caracter personal, protejat de prevederile Regulamentului (UE) nr. 679/2016 și Legii 190/2018

DATE DESPRE IMOBILUL NR. 447

Oficiul de Cadastru şi Publicitate Imobiliară ARGES
Biroul de Cadastru şi Publicitate Imobiliară Curtea de Arges

A. Partea I. Descrierea imobilului

Nr. CF vechi:464
Nr. cadastral vechi:592

TEREN Intravilan

Adresa: Loc. Corbi, Str Răchiții, Nr. 75, Jud. Arges, punctul PUIA

Nr. Crt	Nr cadastral Nr. topografic	Suprafaţa* (mp)	Observaţii / Referinţe
A1	81308	Din acte: 983 Masurata: 1.001	Sector cadastral:14 Teren imprejmuit;

Construcţii

Crt	Nr cadastral Nr. topografic	Adresa	Observaţii / Referinţe
A1.1	81308-C1	Loc. Corbi, Str Răchiții, Nr. 75, Jud. Arges	Nr. niveluri:2; S. construita la sol:34 mp; S. construita desfasurata:34 mp; Anexa, D+P

B. Partea II. Proprietari şi acte

Inscrieri privitoare la dreptul de proprietate şi alte drepturi reale		Referinţe
4909 / 17/06/2008		
Act Notarial nr. 2731, din 13/06/2008 emis de BNP ASOCIATI DUINEA ;		
B1	Intabulare, drept de PROPRIETATEcumpărare în indiviziune și în părți egale , bun comun soți, dobandit prin Conventie, cota actuala 1/2	A1
	1) **TOMA PETRUȚ** 2) **TOMA CRISTINA**, soti	
	OBSERVATII: (provenita din conversia CF 464)	
4699 / 15/05/2015		
Act Notarial nr. 2182, din 14/05/2015 emis de DUINEA FLORIAN;		
B3	Intabulare, drept de PROPRIETATEcumpărare, bun comun, dobandit prin Conventie, cota actuala 1/2	A1
	1) **TOMA PETRUȚ** 2) **TOMA CRISTINA**, soti	
/		
Act Administrativ nr. 42, din 18/12/2015 emis de PRIMĂRIA CIOMUNEI CORBI (Proces Verbal de receptie nr. 507/01.02.2016 eliberat de Primaria Comunei Corbi);		
B4	Intabulare, drept de PROPRIETATE, dobandit prin Construire, cota actuala 1/1	A1.1
	1) **TOMA PETRUȚ** 2) **TOMA CRISTINA**, soti	

C. Partea III. SARCINI .

Inscrieri privind dezmembramintele dreptului de proprietate, drepturi reale de garanţie şi sarcini	Referinţe
NU SUNT	

Anexa Nr. 1 La Partea I

Teren

Nr cadastral	Suprafaţa (mp)*	Observaţii / Referinţe
81308	Din acte: 983 Masurata: 1.001	

* Suprafaţa este determinată in planul de proiecţie Stereo 70.

DETALII LINIARE IMOBIL

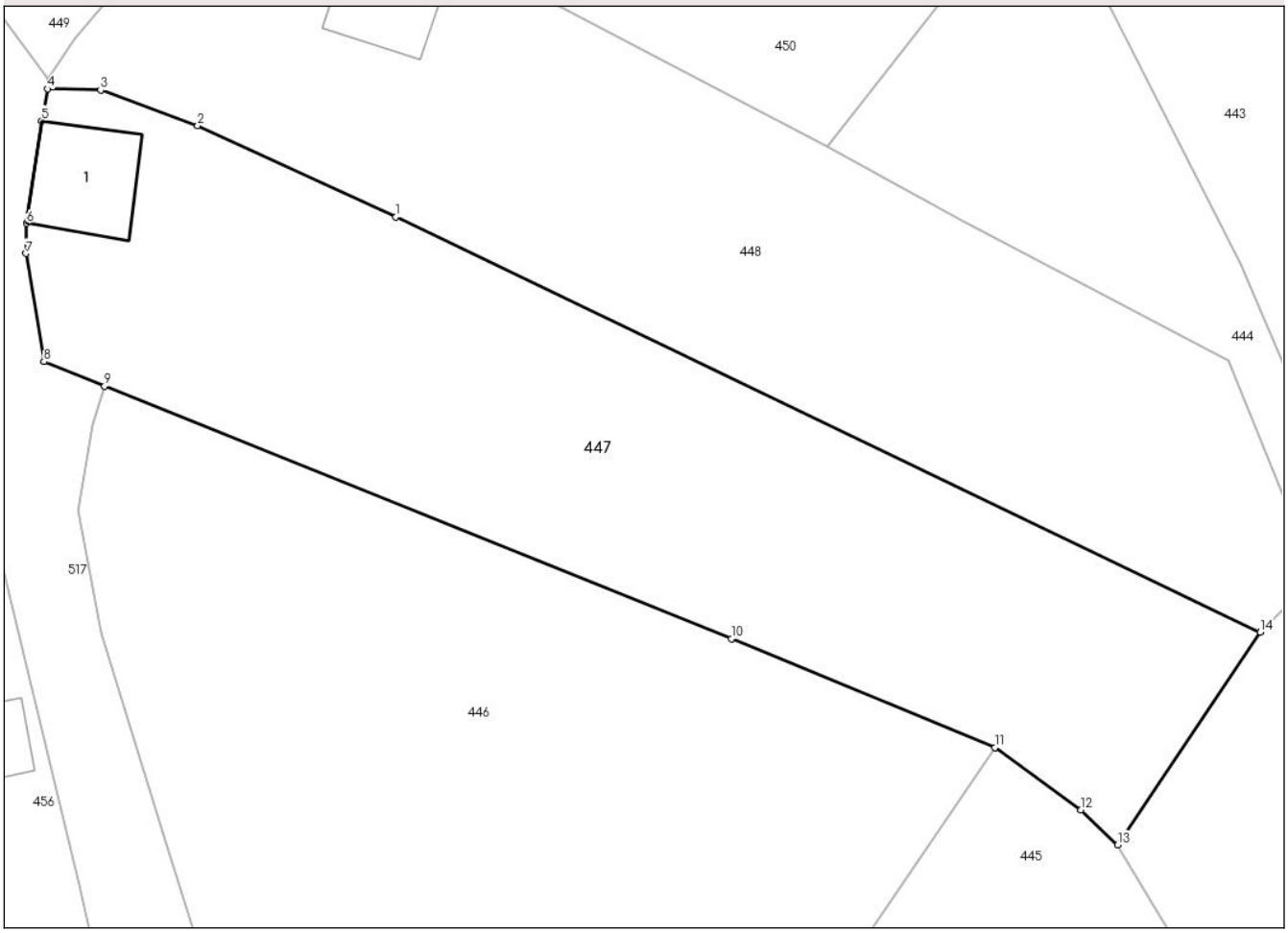

Date referitoare la teren

Crt	Categorie folosinţă	Intra vilan	Suprafaţa (mp)	Tarla	Parcelă	Nr. topo	Observaţii / Referinţe
1	curti constructii	DA	107	31	1758	-	
2	livada	DA	894	31	1758	-	

Date referitoare la construcţii

Crt	Număr	Destinaţie construcţie	Supraf. (mp)	Situaţie juridică	Observaţii / Referinţe
A1.1	81308-C1	constructii anexa	34	Cu acte	Nr. niveluri:2; S. construita la sol:34 mp; S. construita desfasurata:34 mp; Anexa, D+P

Lungime Segmente
1) Valorile lungimilor segmentelor sunt obţinute din proiecţie în plan.

Punct început	X / Y	Punct sfârşit	X / Y	Lungime segment (** (m)
1	484.616,737 421.230,497	2	484.605,568 421.235,635	12.294
2	484.605,568 421.235,635	3	484.600,095 421.237,656	5.834
3	484.600,095 421.237,656	4	484.597,111 421.237,709	2.984

Document care conține date cu caracter personal, protejat de prevederile Regulamentului (UE) nr. 679/2016 și Legii 190/2018

Punct început	X / Y	Punct sfârşit	X / Y	Lungime segment (** (m)
4	484.597,111 421.237,709	5	484.596,774 421.235,926	1.815
5	484.596,774 421.235,926	6	484.595,911 421.230,14	5.85
6	484.595,911 421.230,14	7	484.595,885 421.228,439	1.701
7	484.595,885 421.228,439	8	484.596,898 421.222,347	6.176
8	484.596,898 421.222,347	9	484.600,317 421.220,956	3.691
9	484.600,317 421.220,956	10	484.635,638 421.206,732	38.077
10	484.635,638 421.206,732	11	484.650,494 421.200,6	16.072
11	484.650,494 421.200,6	12	484.655,346 421.197,098	5.984
12	484.655,346 421.197,098	13	484.657,406 421.195,113	2.861
13	484.657,406 421.195,113	14	484.665,442 421.207,11	14.44
14	484.665,442 421.207,11	1	484.616,737 421.230,497	54.029

** Lungimile segmentelor sunt determinate în planul de proiecţie Stereo 70 şi sunt rotunjite la 1 milimetru.
*** Distanţa dintre puncte este formată din segmente cumulate ce sunt mai mici decât valoarea 1 milimetru.

Document care conține date cu caracter personal, protejat de prevederile Regulamentului (UE) nr. 679/2016 și Legii 190/2018

DATE DESPRE IMOBILUL NR. 448

Oficiul de Cadastru şi Publicitate Imobiliară ARGES
Biroul de Cadastru şi Publicitate Imobiliară Curtea de Arges

A. Partea I. Descrierea imobilului

Nr. CF vechi:196
Nr. cadastral vechi:307

TEREN Intravilan

Adresa: Loc. Corbi, Str Răchiții, Nr. 77, Jud. Arges

Nr. Crt	Nr cadastral Nr. topografic	Suprafaţa* (mp)	Observaţii / Referinţe
A1		Din acte: 943 Masurata: 1.010	Sector cadastral:14 Teren imprejmuit;

Construcţii

Crt	Nr cadastral Nr. topografic	Adresa	Observaţii / Referinţe
A1.1		Loc. Corbi, Nr. 77, Jud. Arges	Nr. niveluri:1; S. construita la sol:25 mp; S. construita desfasurata:25 mp; Anexa

B. Partea II. Proprietari şi acte

Inscrieri privitoare la dreptul de proprietate şi alte drepturi reale		Referinţe
1949 / 01/07/2005		
Act Notarial nr. 279, din 29/06/2005 emis de BNPA DUINEA;		
B1	Intabulare, drept de PROPRIETATEbun comun, dobandit prin Conventie, cota actuala 1/1	A1
	1) **MANOLE GHEORGHE-BOGDĂNEL** 2) **MANOLE VIORICA**, soți	
/		
Act Administrativ nr. 4233, din 27/06/2024 emis de PRIMĂRIA CORBI;		
B2	Intabulare, drept de PROPRIETATE, dobandit prin Construire, cota actuala 1/1	A1.1
	1) **MANOLE GHEORGHE-BOGDĂNEL** 2) **MANOLE VIORICA**	

C. Partea III. SARCINI .

Inscrieri privind dezmembramintele dreptului de proprietate, drepturi reale de garanţie şi sarcini	Referinţe
NU SUNT	

Document care conține date cu caracter personal, protejat de prevederile Regulamentului (UE) nr. 679/2016 și Legii 190/2018

Anexa Nr. 1 La Partea I

Teren

Nr cadastral	Suprafaţa (mp)*	Observaţii / Referinţe
	Din acte: 943 Masurata: 1.010	

* Suprafaţa este determinată in planul de proiecţie Stereo 70.

DETALII LINIARE IMOBIL

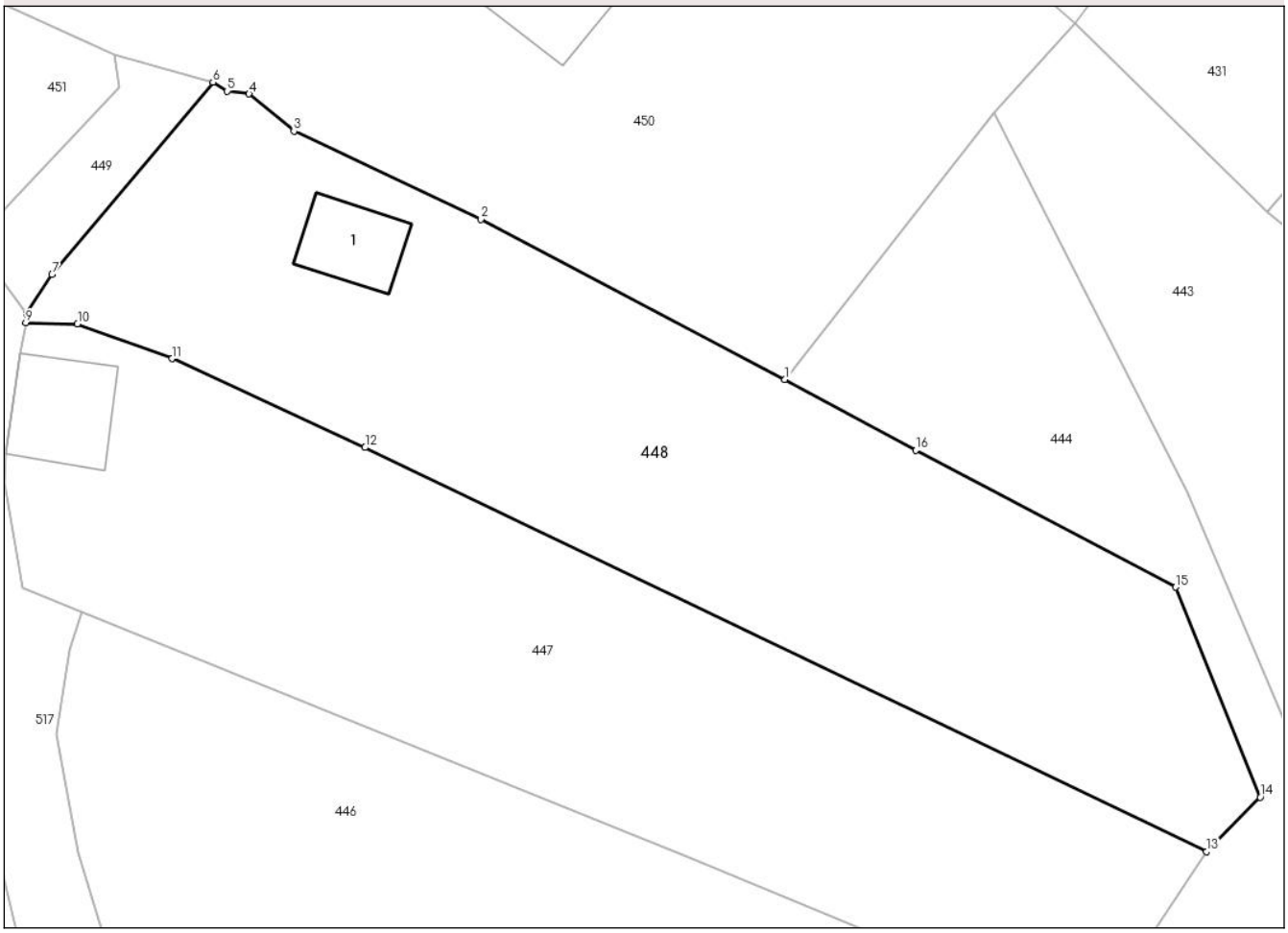

Date referitoare la teren

Crt	Categorie folosinţă	Intra vilan	Suprafaţa (mp)	Tarla	Parcelă	Nr. topo	Observaţii / Referinţe
1	curti constructii	DA	294	31	1759	-	
2	arabil	DA	295	31	1760	-	
3	livada	DA	421	31	1760	-	

Date referitoare la construcţii

Crt	Număr	Destinaţie construcţie	Supraf. (mp)	Situaţie juridică	Observaţii / Referinţe
A1.1		constructii anexa	25	Cu acte	Nr. niveluri:1; S. construita la sol:25 mp; S. construita desfasurata:25 mp; Anexa

Lungime Segmente

1) Valorile lungimilor segmentelor sunt obţinute din proiecţie în plan.

Punct început	X / Y	Punct sfârşit	X / Y	Lungime segment (** (m)
1	484.641,043 421.234,432	2	484.623,452 421.243,7	19.883
2	484.623,452 421.243,7	3	484.612,619 421.248,802	11.974

Document care conține date cu caracter personal, protejat de prevederile Regulamentului (UE) nr. 679/2016 și Legii 190/2018

Punct început	X / Y	Punct sfârşit	X / Y	Lungime segment (** (m)
3	484.612,619 421.248,802	4	484.610,029 421.250,961	3.372
4	484.610,029 421.250,961	5	484.608,752 421.251,119	1.287
5	484.608,752 421.251,119	6	484.607,935 421.251,632	0.965
6	484.607,935 421.251,632	7	484.598,618 421.240,503	14.514
7	484.598,618 421.240,503	8	484.597,16 421.238,247	2.686
8	484.597,16 421.238,247	9	484.597,111 421.237,709	0.54
9	484.597,111 421.237,709	10	484.600,095 421.237,656	2.984
10	484.600,095 421.237,656	11	484.605,568 421.235,635	5.834
11	484.605,568 421.235,635	12	484.616,737 421.230,497	12.294
12	484.616,737 421.230,497	13	484.665,442 421.207,11	54.029
13	484.665,442 421.207,11	14	484.668,543 421.210,261	4.421
14	484.668,543 421.210,261	15	484.663,651 421.222,413	13.1
15	484.663,651 421.222,413	16	484.648,606 421.230,332	17.002
16	484.648,606 421.230,332	1	484.641,043 421.234,432	8.603

** Lungimile segmentelor sunt determinate în planul de proiecţie Stereo 70 şi sunt rotunjite la 1 milimetru.
*** Distanţa dintre puncte este formată din segmente cumulate ce sunt mai mici decât valoarea 1 milimetru.

Document care conține date cu caracter personal, protejat de prevederile Regulamentului (UE) nr. 679/2016 și Legii 190/2018

DATE DESPRE IMOBILUL NR. 449

Oficiul de Cadastru şi Publicitate Imobiliară ARGES
Biroul de Cadastru şi Publicitate Imobiliară Curtea de Arges

A. Partea I. Descrierea imobilului

TEREN Intravilan

Adresa: Loc. Corbi, Str Răchiții, Jud. Arges

Nr. Crt	Nr cadastral Nr. topografic	Suprafaţa* (mp)	Observaţii / Referinţe
A1		69	Sector cadastral:14 Teren neimprejmuit;

B. Partea II. Proprietari şi acte

Inscrieri privitoare la dreptul de proprietate şi alte drepturi reale		Referinţe
/		
Act Administrativ nr. 4233, din 27/06/2024 emis de PRIMĂRIA CORBI;		
B1	Inscrierea posesiei, drept de PROPRIETATE, dobandit prin Lege, cota actuala 1/1	A1
	1) **NEIDENTIFICAT NEIDENTIFICAT**	
Act Normativ nr. 7, din 13/03/1996 emis de PARLAMENTUL ROMÂNIEI (art.13);		
B2	Se noteaza mentiunea proprietar neidentificat	A1

C. Partea III. SARCINI .

Inscrieri privind dezmembramintele dreptului de proprietate, drepturi reale de garanţie şi sarcini	Referinţe
NU SUNT	

Document care conține date cu caracter personal, protejat de prevederile Regulamentului (UE) nr. 679/2016 și Legii 190/2018

Anexa Nr. 1 La Partea I

Teren

Nr cadastral	Suprafaţa (mp)*	Observaţii / Referinţe
	69	

* Suprafaţa este determinată in planul de proiecţie Stereo 70.

DETALII LINIARE IMOBIL

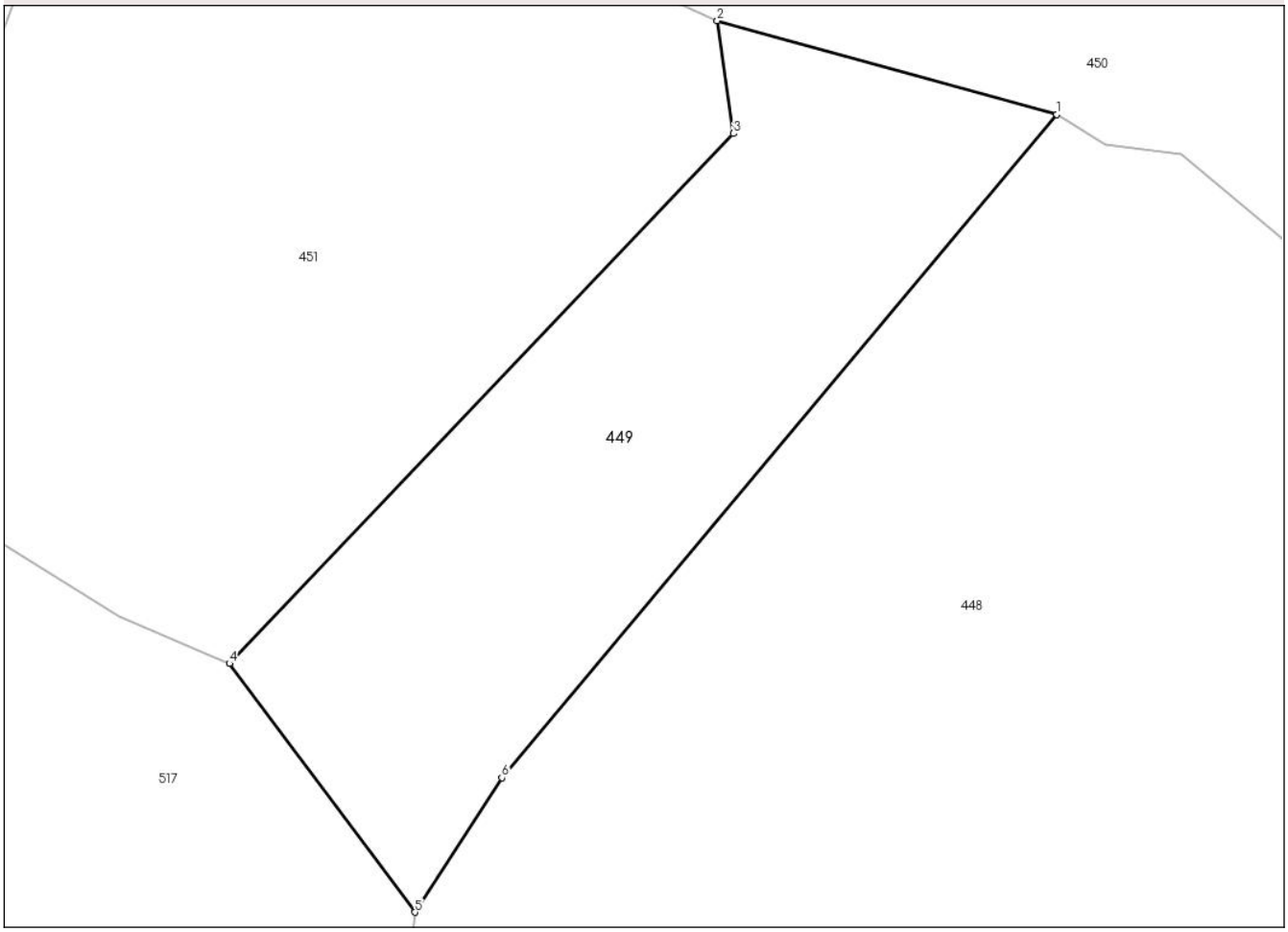

Date referitoare la teren

Crt	Categorie folosință	Intra vilan	Suprafaţa (mp)	Tarla	Parcelă	Nr. topo	Observaţii / Referinţe
1	drum	DA	69	31	1713	-	

Lungime Segmente
1) Valorile lungimilor segmentelor sunt obţinute din proiecţie în plan.

Punct început	X / Y	Punct sfârşit	X / Y	Lungime segment (** (m)
1	484.607,935 421.251,632	2	484.602,236 421.253,203	5.912
2	484.602,236 421.253,203	3	484.602,508 421.251,312	1.91
3	484.602,508 421.251,312	4	484.594,045 421.242,419	12.276
4	484.594,045 421.242,419	5	484.597,16 421.238,247	5.207
5	484.597,16 421.238,247	6	484.598,618 421.240,503	2.686

Document care conține date cu caracter personal, protejat de prevederile Regulamentului (UE) nr. 679/2016 și Legii 190/2018

Punct început	X / Y	Punct sfârşit	X / Y	Lungime segment (** (m)
6	484.598,618 421.240,503	1	484.607,935 421.251,632	14.514

** Lungimile segmentelor sunt determinate în planul de proiecţie Stereo 70 şi sunt rotunjite la 1 milimetru.
*** Distanţa dintre puncte este formată din segmente cumulate ce sunt mai mici decât valoarea 1 milimetru.

Document care conține date cu caracter personal, protejat de prevederile Regulamentului (UE) nr. 679/2016 și Legii 190/2018

DATE DESPRE IMOBILUL NR. 450

Oficiul de Cadastru şi Publicitate Imobiliară ARGES
Biroul de Cadastru şi Publicitate Imobiliară Curtea de Arges

A. Partea I. Descrierea imobilului

TEREN Intravilan

Adresa: Loc. Corbi, Nr. 79, Jud. Arges

Nr. Crt	Nr cadastral Nr. topografic	Suprafaţa* (mp)	Observaţii / Referinţe
A1		1.716	Sector cadastral:14 Teren imprejmuit;

Construcţii

Crt	Nr cadastral Nr. topografic	Adresa	Observaţii / Referinţe
A1.1		Loc. Corbi, Nr. 79, Jud. Arges	Nr. niveluri:1; S. construita la sol:86 mp; S. construita desfasurata:86 mp; Locuinta
A1.2		Loc. Corbi, Nr. 79, Jud. Arges	Nr. niveluri:1; S. construita la sol:47 mp; S. construita desfasurata:47 mp; Anexa
A1.3		Loc. Corbi, Nr. 79, Jud. Arges	Nr. niveluri:1; S. construita la sol:46 mp; S. construita desfasurata:46 mp; Anexa

B. Partea II. Proprietari şi acte

Inscrieri privitoare la dreptul de proprietate şi alte drepturi reale		Referinţe
/		
Act Normativ nr. 7, din 13/03/1996 emis de PARLAMENT;		
B1	Intabulare, drept de PROPRIETATE, dobandit prin Lege, cota actuala 1/1	A1
	1) **NEIDENTIFICAT NEIDENTIFICAT**	
B2	Se notează posesia faptică în favoarea lui	A1
	1) **MOGARU STELIAN-GHEORGHE**	
Act Administrativ nr. 4233, din 27/06/2024 emis de PRIMĂRIA CORBI;		
B3	Intabulare, drept de PROPRIETATE, dobandit prin Construire, cota actuala 1/1	A1.1, A1.2, A1.3
	1) **MOGARU STELIAN-GHEORGHE**	

C. Partea III. SARCINI .

Inscrieri privind dezmembramintele dreptului de proprietate, drepturi reale de garanţie şi sarcini	Referinţe
NU SUNT	

Document care conține date cu caracter personal, protejat de prevederile Regulamentului (UE) nr. 679/2016 și Legii 190/2018

Anexa Nr. 1 La Partea I

Teren

Nr cadastral	Suprafaţa (mp)*	Observaţii / Referinţe
	1.716	

* Suprafaţa este determinată in planul de proiecţie Stereo 70.

DETALII LINIARE IMOBIL

Date referitoare la teren

Crt	Categorie folosință	Intra vilan	Suprafaţa (mp)	Tarla	Parcelă	Nr. topo	Observaţii / Referinţe
1	curti constructii	DA	1.157	31	1761,1761/1, 1761/2,1762	-	
2	arabil	DA	559	31	1763	-	

Date referitoare la construcţii

Crt	Număr	Destinaţie construcţie	Supraf. (mp)	Situaţie juridică	Observaţii / Referinţe
A1.1		constructii de locuinte	86	Cu acte	Nr. niveluri:1; S. construita la sol:86 mp; S. construita desfasurata:86 mp; Locuinta
A1.2		constructii anexa	47	Cu acte	Nr. niveluri:1; S. construita la sol:47 mp; S. construita desfasurata:47 mp; Anexa
A1.3		constructii anexa	46	Cu acte	Nr. niveluri:1; S. construita la sol:46 mp; S. construita desfasurata:46 mp; Anexa

Lungime Segmente

1) Valorile lungimilor segmentelor sunt obţinute din proiecţie în plan.

Punct început	X / Y	Punct sfârşit	X / Y	Lungime segment (** (m)
1	484.657,81 421.255,077	2	484.649,54 421.262,272	10.962

Punct început	X / Y	Punct sfârşit	X / Y	Lungime segment (** (m)
2	484.649,54 421.262,272	3	484.642,148 421.267,259	8.917

Document care conține date cu caracter personal, protejat de prevederile Regulamentului (UE) nr. 679/2016 și Legii 190/2018

Punct început	X / Y	Punct sfârşit	X / Y	Lungime segment (** (m)
3	484.642,148 421.267,259	4	484.637,647 421.270,358	5.465
5	484.636,881 421.270,917	6	484.633,212 421.273,598	4.544
7	484.632,67 421.273,996	8	484.629,267 421.276,397	4.165
9	484.622,72 421.279,565	10	484.617,017 421.282,4	6.369
11	484.610,34 421.286,346	12	484.601,106 421.273,15	16.105
13	484.595,684 421.265,393	14	484.592,111 421.257,844	8.352
15	484.602,236 421.253,203	16	484.607,935 421.251,632	5.912
17	484.608,752 421.251,119	18	484.610,029 421.250,961	1.287
19	484.612,619 421.248,802	20	484.623,452 421.243,7	11.974
21	484.641,043 421.234,432	22	484.653,137 421.249,883	19.621

Punct început	X / Y	Punct sfârşit	X / Y	Lungime segment (** (m)
4	484.637,647 421.270,358	5	484.636,881 421.270,917	0.948
6	484.633,212 421.273,598	7	484.632,67 421.273,996	0.672
8	484.629,267 421.276,397	9	484.622,72 421.279,565	7.274
10	484.617,017 421.282,4	11	484.610,34 421.286,346	7.756
12	484.601,106 421.273,15	13	484.595,684 421.265,393	9.465
14	484.592,111 421.257,844	15	484.602,236 421.253,203	11.138
16	484.607,935 421.251,632	17	484.608,752 421.251,119	0.965
18	484.610,029 421.250,961	19	484.612,619 421.248,802	3.372
20	484.623,452 421.243,7	21	484.641,043 421.234,432	19.883
22	484.653,137 421.249,883	1	484.657,81 421.255,077	6.987

** Lungimile segmentelor sunt determinate în planul de proiecţie Stereo 70 şi sunt rotunjite la 1 milimetru.
*** Distanţa dintre puncte este formată din segmente cumulate ce sunt mai mici decât valoarea 1 milimetru.

Document care conține date cu caracter personal, protejat de prevederile Regulamentului (UE) nr. 679/2016 și Legii 190/2018

DATE DESPRE IMOBILUL NR. 451

Oficiul de Cadastru şi Publicitate Imobiliară ARGES
Biroul de Cadastru şi Publicitate Imobiliară Curtea de Arges

A. Partea I. Descrierea imobilului

TEREN Intravilan

Adresa: Loc. Corbi, Str Răchiții, Jud. Arges, PUNCT PIUA

Nr. Crt	Nr cadastral Nr. topografic	Suprafaţa* (mp)	Observaţii / Referinţe
A1	80689	130	Sector cadastral:14 Teren neimprejmuit;

B. Partea II. Proprietari şi acte

Inscrieri privitoare la dreptul de proprietate şi alte drepturi reale		Referinţe
1629 / 05/02/2021		
Act Notarial nr. 267, din 01/02/2021 emis de Simion Aurelia Maria;		
B1	Intabulare, drept de PROPRIETATE- bun comun ,, dobandit prin Conventie, cota actuala 1/1	A1
	1) **MOGARU STELIAN-GHEORGHE**, căsătorit cu 2) **MOGARU MARIA**	

C. Partea III. SARCINI .

Inscrieri privind dezmembramintele dreptului de proprietate, drepturi reale de garanţie şi sarcini	Referinţe
NU SUNT	

Anexa Nr. 1 La Partea I

Teren

Nr cadastral	Suprafaţa (mp)*	Observaţii / Referinţe
80689	130	

* Suprafaţa este determinată in planul de proiecţie Stereo 70.

DETALII LINIARE IMOBIL

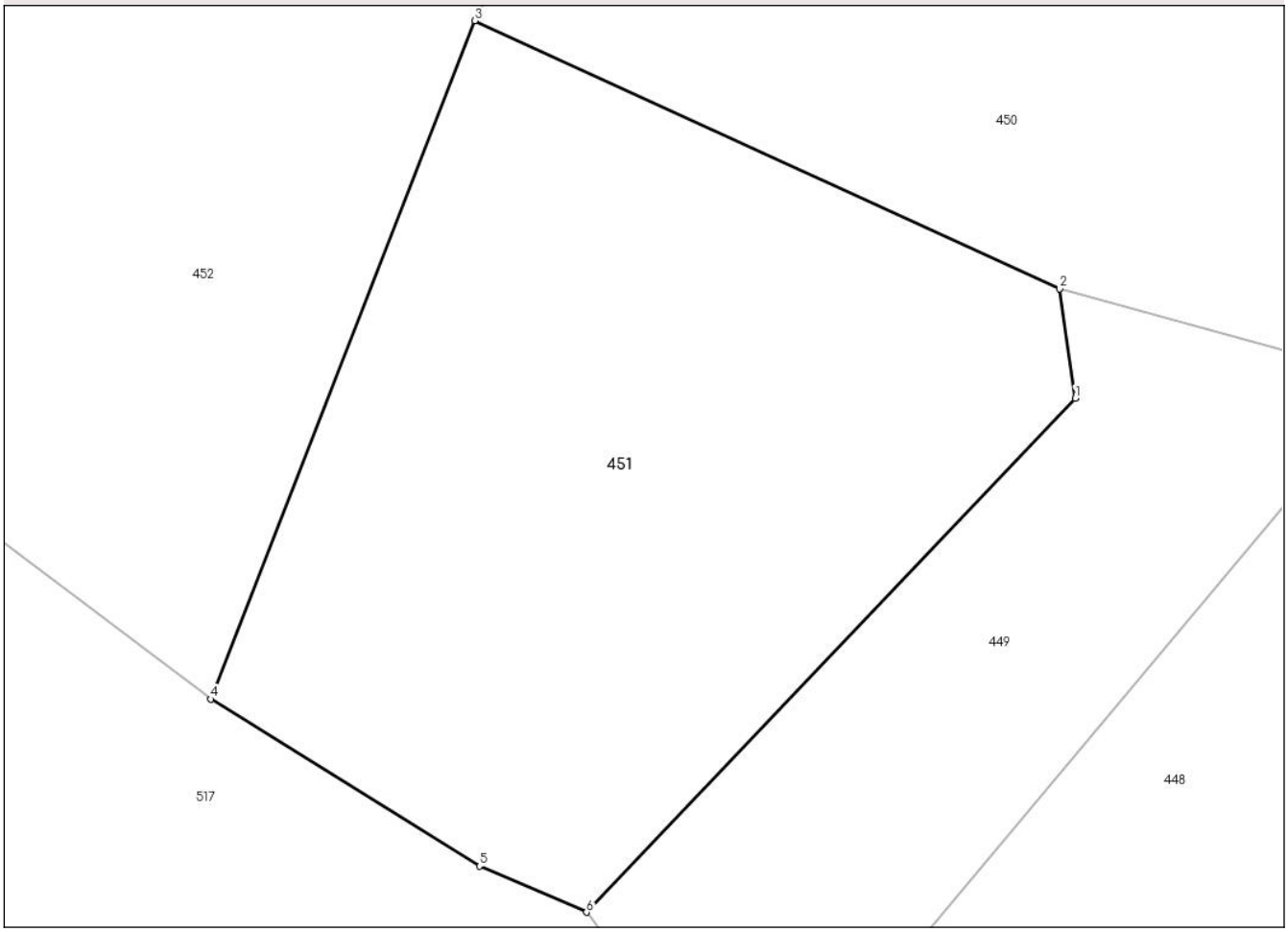

Date referitoare la teren

Crt	Categorie folosință	Intra vilan	Suprafaţa (mp)	Tarla	Parcelă	Nr. topo	Observaţii / Referinţe
1	arabil	DA	130	31	1713,1761/2	-	

Lungime Segmente
1) Valorile lungimilor segmentelor sunt obţinute din proiecţie în plan.

Punct început	X / Y	Punct sfârşit	X / Y	Lungime segment (** (m)
1	484.602,508 421.251,312	2	484.602,236 421.253,203	1.91
2	484.602,236 421.253,203	3	484.592,111 421.257,844	11.138
3	484.592,111 421.257,844	4	484.587,541 421.246,105	12.597
4	484.587,541 421.246,105	5	484.592,191 421.243,216	5.475
5	484.592,191 421.243,216	6	484.594,045 421.242,419	2.018

Document care conține date cu caracter personal, protejat de prevederile Regulamentului (UE) nr. 679/2016 și Legii 190/2018

Punct început	X / Y	Punct sfârşit	X / Y	Lungime segment (** (m)
6	484.594,045 421.242,419	1	484.602,508 421.251,312	12.276

** Lungimile segmentelor sunt determinate în planul de proiecţie Stereo 70 şi sunt rotunjite la 1 milimetru.
*** Distanţa dintre puncte este formată din segmente cumulate ce sunt mai mici decât valoarea 1 milimetru.

Document care conține date cu caracter personal, protejat de prevederile Regulamentului (UE) nr. 679/2016 și Legii 190/2018

DATE DESPRE IMOBILUL NR. 452

Oficiul de Cadastru şi Publicitate Imobiliară ARGES
Biroul de Cadastru şi Publicitate Imobiliară Curtea de Arges

A. Partea I. Descrierea imobilului

TEREN Intravilan Nr. cadastral vechi:80693

Adresa: Loc. Corbi, Str Răchiții, Jud. Arges

Nr. Crt	Nr cadastral Nr. topografic	Suprafaţa* (mp)	Observaţii / Referinţe
A1		208	Sector cadastral:14 Teren neimprejmuit;

B. Partea II. Proprietari şi acte

Inscrieri privitoare la dreptul de proprietate şi alte drepturi reale		Referinţe
/		
Act Administrativ nr. 25, din 12/07/2013 emis de CONSILIUL LOCAL AL COMUNEI CORBI (Adeverinta nr. 7269/06.11.2024 eliberata de Primaria Comunei Corbi, Certificat fiscal nr. 7331/08.11.2024 eliberat de Primaria Comunei Corbi);		
B1	Intabulare, drept de PROPRIETATE, dobandit prin Lege, cota actuala 1/1	A1
	1) **COMUNA CORBI - DOMENIUL PRIVAT**, CIF:4318296	

C. Partea III. SARCINI .

Inscrieri privind dezmembramintele dreptului de proprietate, drepturi reale de garanţie şi sarcini	Referinţe
NU SUNT	

Anexa Nr. 1 La Partea I

Teren

Nr cadastral	Suprafaţa (mp)*	Observaţii / Referinţe
	208	

* Suprafaţa este determinată in planul de proiecţie Stereo 70.

DETALII LINIARE IMOBIL

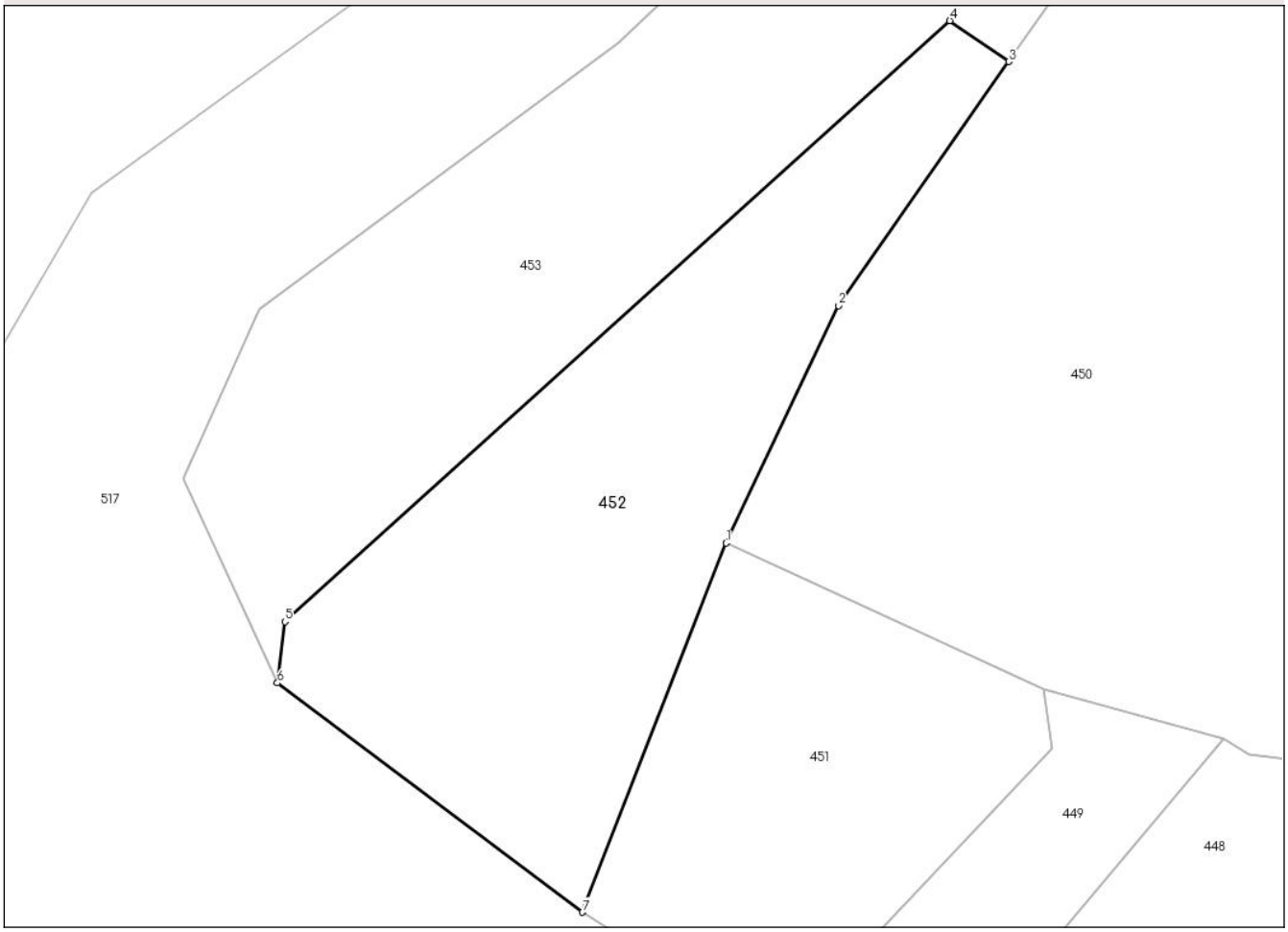

Date referitoare la teren

Crt	Categorie folosință	Intra vilan	Suprafaţa (mp)	Tarla	Parcelă	Nr. topo	Observaţii / Referinţe
1	arabil	DA	208	31	1664	-	Poz.50

Lungime Segmente
1) Valorile lungimilor segmentelor sunt obţinute din proiecţie în plan.

Punct început	X / Y	Punct sfârşit	X / Y	Lungime segment (** (m)
1	484.592,111 421.257,844	2	484.595,684 421.265,393	8.352
2	484.595,684 421.265,393	3	484.601,106 421.273,15	9.465
3	484.601,106 421.273,15	4	484.599,233 421.274,45	2.28
4	484.599,233 421.274,45	5	484.578,067 421.255,342	28.516
5	484.578,067 421.255,342	6	484.577,833 421.253,393	1.963

Document care conține date cu caracter personal, protejat de prevederile Regulamentului (UE) nr. 679/2016 și Legii 190/2018

Punct început	X / Y	Punct sfârşit	X / Y	Lungime segment (** (m)
6	484.577,833 421.253,393	7	484.587,541 421.246,105	12.139
7	484.587,541 421.246,105	1	484.592,111 421.257,844	12.597

** Lungimile segmentelor sunt determinate în planul de proiecţie Stereo 70 şi sunt rotunjite la 1 milimetru.
*** Distanţa dintre puncte este formată din segmente cumulate ce sunt mai mici decât valoarea 1 milimetru.

Document care conține date cu caracter personal, protejat de prevederile Regulamentului (UE) nr. 679/2016 și Legii 190/2018

DATE DESPRE IMOBILUL NR. 453

Oficiul de Cadastru şi Publicitate Imobiliară ARGES
Biroul de Cadastru şi Publicitate Imobiliară Curtea de Arges

A. Partea I. Descrierea imobilului

TEREN Intravilan

Adresa: Loc. Corbi, Str Răchiții, Jud. Arges

Nr. Crt	Nr cadastral Nr. topografic	Suprafaţa* (mp)	Observaţii / Referinţe
A1		312	Sector cadastral:14 Teren neimprejmuit;

B. Partea II. Proprietari şi acte

Inscrieri privitoare la dreptul de proprietate şi alte drepturi reale		Referinţe
/		
Act Administrativ nr. 4233, din 27/06/2024 emis de PRIMĂRIA CORBI;		
B1	Inscrierea posesiei, drept de PROPRIETATE, dobandit prin Lege, cota actuala 1/1	A1
	1) **NEIDENTIFICAT NEIDENTIFICAT**	
Act Normativ nr. 7, din 13/03/1996 emis de PARLAMENT (art.13);		
B2	Se noteaza mentiunea proprietar neidentificat	A1

C. Partea III. SARCINI .

Inscrieri privind dezmembramintele dreptului de proprietate, drepturi reale de garanţie şi sarcini	Referinţe
NU SUNT	

Document care conține date cu caracter personal, protejat de prevederile Regulamentului (UE) nr. 679/2016 și Legii 190/2018

Anexa Nr. 1 La Partea I

Teren

Nr cadastral	Suprafaţa (mp)*	Observaţii / Referinţe
	312	

* Suprafaţa este determinată in planul de proiecţie Stereo 70.

DETALII LINIARE IMOBIL

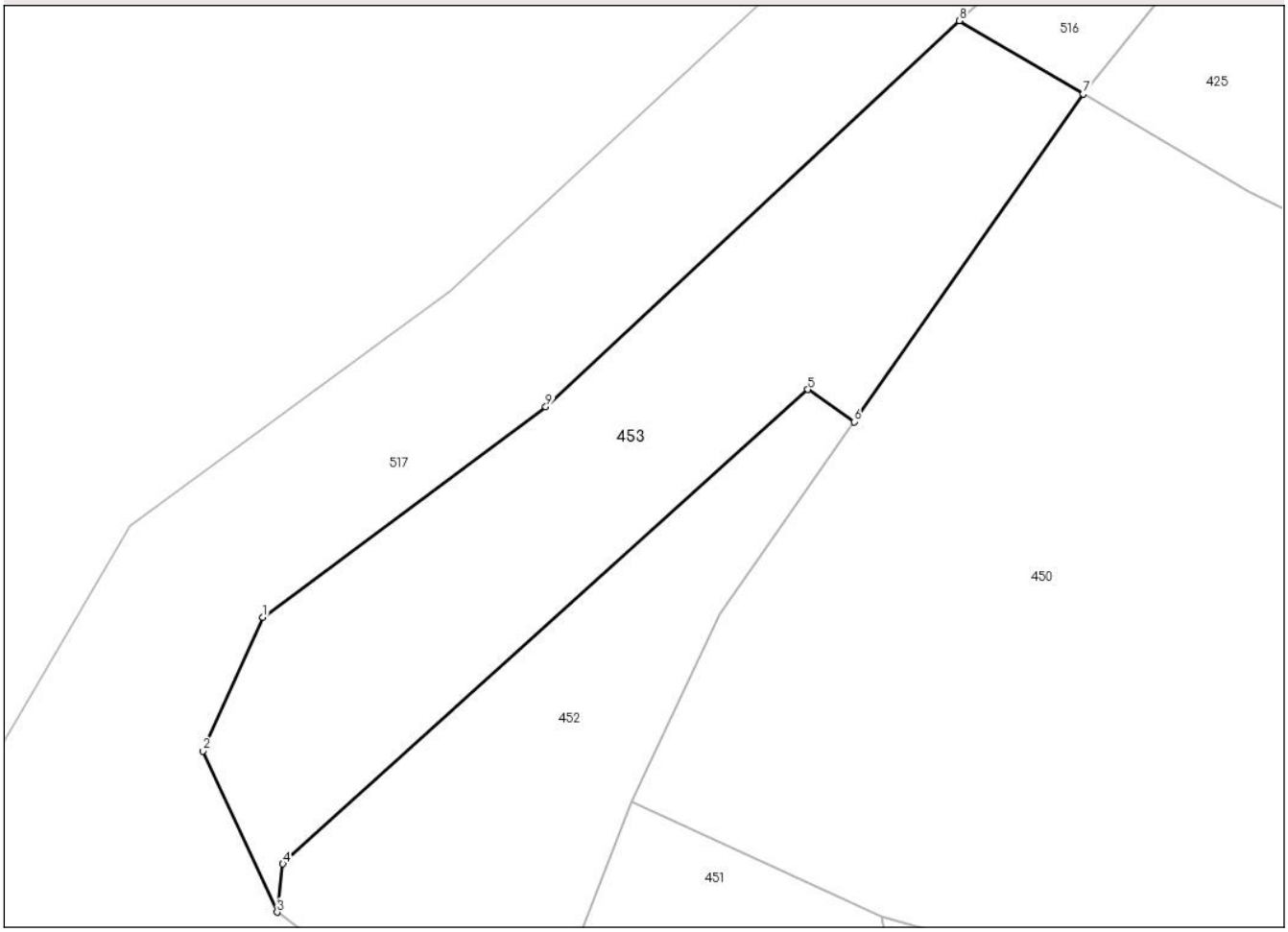

Date referitoare la teren

Crt	Categorie folosință	Intra vilan	Suprafaţa (mp)	Tarla	Parcelă	Nr. topo	Observaţii / Referinţe
1	pasune	DA	312	31	1664	-	

Lungime Segmente
1) Valorile lungimilor segmentelor sunt obţinute din proiecţie în plan.

Punct început	X / Y	Punct sfârşit	X / Y	Lungime segment (** (m)
1	484.577,262 421.265,268	2	484.574,839 421.259,886	5.902
2	484.574,839 421.259,886	3	484.577,833 421.253,393	7.15
3	484.577,833 421.253,393	4	484.578,067 421.255,342	1.963
4	484.578,067 421.255,342	5	484.599,233 421.274,45	28.516
5	484.599,233 421.274,45	6	484.601,106 421.273,15	2.28

Document care conține date cu caracter personal, protejat de prevederile Regulamentului (UE) nr. 679/2016 și Legii 190/2018

Punct început	X / Y	Punct sfârşit	X / Y	Lungime segment (** (m)
6	484.601,106 421.273,15	7	484.610,34 421.286,346	16.105
7	484.610,34 421.286,346	8	484.605,344 421.289,302	5.805
8	484.605,344 421.289,302	9	484.588,662 421.273,76	22.8
9	484.588,662 421.273,76	1	484.577,262 421.265,268	14.215

** Lungimile segmentelor sunt determinate în planul de proiecţie Stereo 70 şi sunt rotunjite la 1 milimetru.
*** Distanţa dintre puncte este formată din segmente cumulate ce sunt mai mici decât valoarea 1 milimetru.

Document care conține date cu caracter personal, protejat de prevederile Regulamentului (UE) nr. 679/2016 și Legii 190/2018

DATE DESPRE IMOBILUL NR. 454

Oficiul de Cadastru şi Publicitate Imobiliară ARGES
Biroul de Cadastru şi Publicitate Imobiliară Curtea de Arges

A. Partea I. Descrierea imobilului

TEREN Intravilan

Adresa: Loc. Corbi, Str Răchiții, Jud. Arges, PUNCT PIUA

Nr. Crt	Nr cadastral Nr. topografic	Suprafaţa* (mp)	Observaţii / Referinţe
A1	80707	Din acte: 928 Masurata: 1.069	Sector cadastral:14 Teren imprejmuit;

B. Partea II. Proprietari şi acte

Inscrieri privitoare la dreptul de proprietate şi alte drepturi reale		Referinţe
12911 / 19/11/2013		
Act Notarial nr. 2286, din 18/11/2013 emis de DUINEA DUMITRU;		
B2	Intabulare, drept de PROPRIETATEcumparare , bun comun soti, dobandit prin Conventie, cota actuala 1/1	A1
	1) **ROTARU NICOLAE** 2) **ROTARU ANA**, LIPSA CNP	

C. Partea III. SARCINI .

Inscrieri privind dezmembramintele dreptului de proprietate, drepturi reale de garanţie şi sarcini	Referinţe
NU SUNT	

Document care conține date cu caracter personal, protejat de prevederile Regulamentului (UE) nr. 679/2016 și Legii 190/2018

Anexa Nr. 1 La Partea I

Teren

Nr cadastral	Suprafaţa (mp)*	Observaţii / Referinţe
80707	Din acte: 928 Masurata: 1.069	

* Suprafaţa este determinată in planul de proiecţie Stereo 70.

DETALII LINIARE IMOBIL

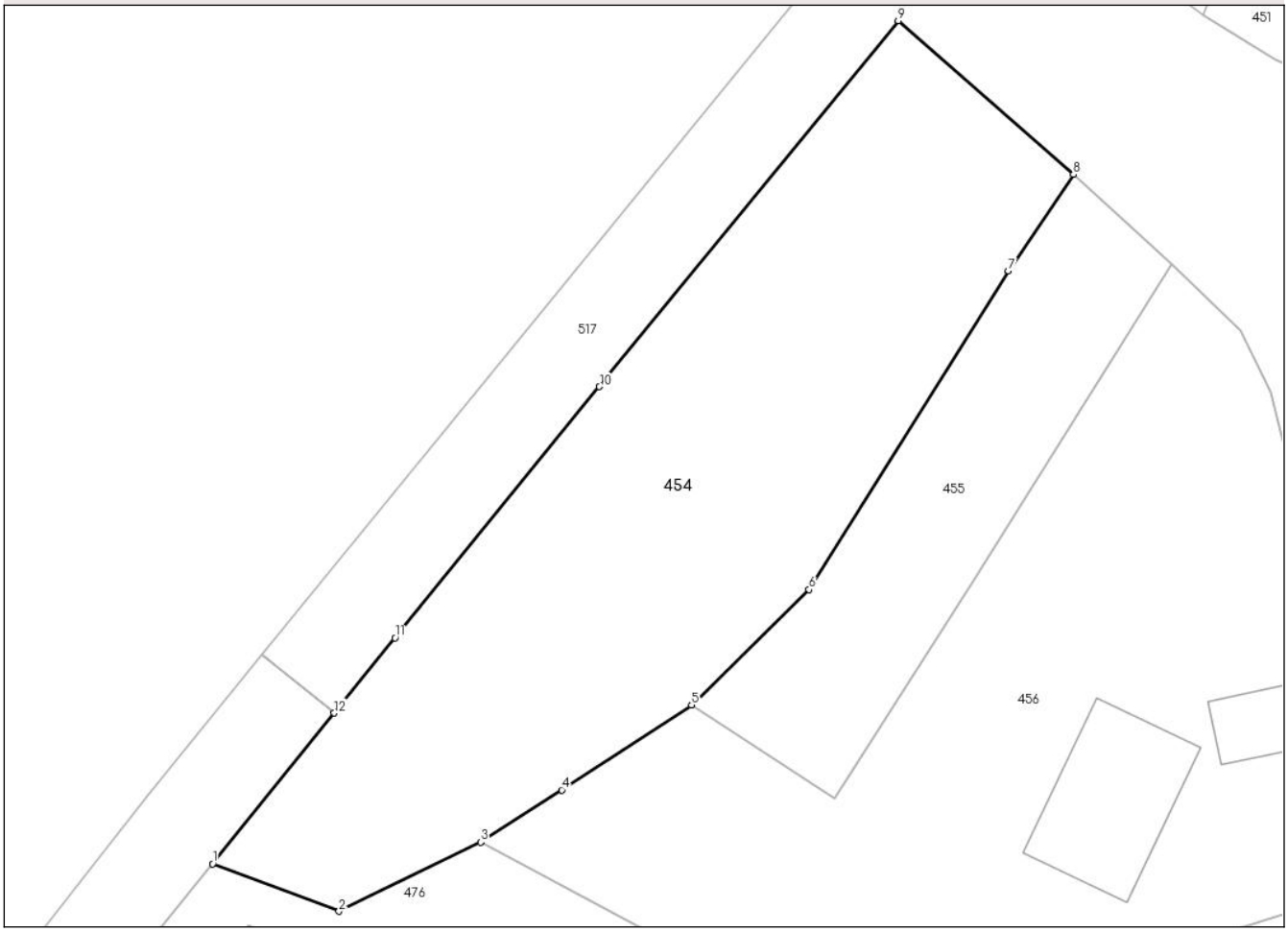

Date referitoare la teren

Crt	Categorie folosinţă	Intra vilan	Suprafaţa (mp)	Tarla	Parcelă	Nr. topo	Observaţii / Referinţe
1	arabil	DA	1.069	29	1664,1691	-	Conform PUG

Lungime Segmente
1) Valorile lungimilor segmentelor sunt obţinute din proiecţie în plan.

Punct început	X / Y	Punct sfârşit	X / Y	Lungime segment (** (m)
1	484.523,535 421.191,269	2	484.531,694 421.188,21	8.714
2	484.531,694 421.188,21	3	484.540,835 421.192,67	10.171
3	484.540,835 421.192,67	4	484.546,077 421.196,044	6.234
4	484.546,077 421.196,044	5	484.554,46 421.201,526	10.016
5	484.554,46 421.201,526	6	484.562,057 421.208,981	10.644

Document care conține date cu caracter personal, protejat de prevederile Regulamentului (UE) nr. 679/2016 și Legii 190/2018

Punct început	X / Y	Punct sfârşit	X / Y	Lungime segment (** (m)
6	484.562,057 421.208,981	7	484.574,933 421.229,578	24.29
7	484.574,933 421.229,578	8	484.579,131 421.235,803	7.508
8	484.579,131 421.235,803	9	484.567,819 421.245,731	15.051
9	484.567,819 421.245,731	10	484.548,515 421.222,089	30.522
10	484.548,515 421.222,089	11	484.535,316 421.205,866	20.915
11	484.535,316 421.205,866	12	484.531,39 421.201,015	6.239
12	484.531,39 421.201,015	1	484.523,535 421.191,269	12.518

** Lungimile segmentelor sunt determinate în planul de proiecţie Stereo 70 şi sunt rotunjite la 1 milimetru.
*** Distanţa dintre puncte este formată din segmente cumulate ce sunt mai mici decât valoarea 1 milimetru.

Document care conține date cu caracter personal, protejat de prevederile Regulamentului (UE) nr. 679/2016 și Legii 190/2018

DATE DESPRE IMOBILUL NR. 455

Oficiul de Cadastru şi Publicitate Imobiliară ARGES
Biroul de Cadastru şi Publicitate Imobiliară Curtea de Arges

A. Partea I. Descrierea imobilului

TEREN Intravilan

Adresa: Loc. Corbi, Str Răchiții, Jud. Arges, PUNCT ZAVOI PIUA

Nr. Crt	Nr cadastral Nr. topografic	Suprafaţa* (mp)	Observaţii / Referinţe
A1	80706	Din acte: 330 Masurata: 373	Sector cadastral:14 Teren imprejmuit;

B. Partea II. Proprietari şi acte

Inscrieri privitoare la dreptul de proprietate şi alte drepturi reale		Referinţe
663 / 23/01/2014		
Act Notarial nr. 54, din 16/01/2014 emis de SIMION AURELIA MARIA;		
B1	Intabulare, drept de PROPRIETATEcumparare , bun comun soti, dobandit prin Conventie, cota actuala 1/1	A1
	1) **MOGARU GHEORGHE**, casatorit cu 2) **MOGARU ELENA**	

C. Partea III. SARCINI .

Inscrieri privind dezmembramintele dreptului de proprietate, drepturi reale de garanţie şi sarcini	Referinţe
NU SUNT	

Document care conține date cu caracter personal, protejat de prevederile Regulamentului (UE) nr. 679/2016 și Legii 190/2018

Anexa Nr. 1 La Partea I

Teren

Nr cadastral	Suprafaţa (mp)*	Observaţii / Referinţe
80706	Din acte: 330 Masurata: 373	

* Suprafaţa este determinată in planul de proiecţie Stereo 70.

DETALII LINIARE IMOBIL

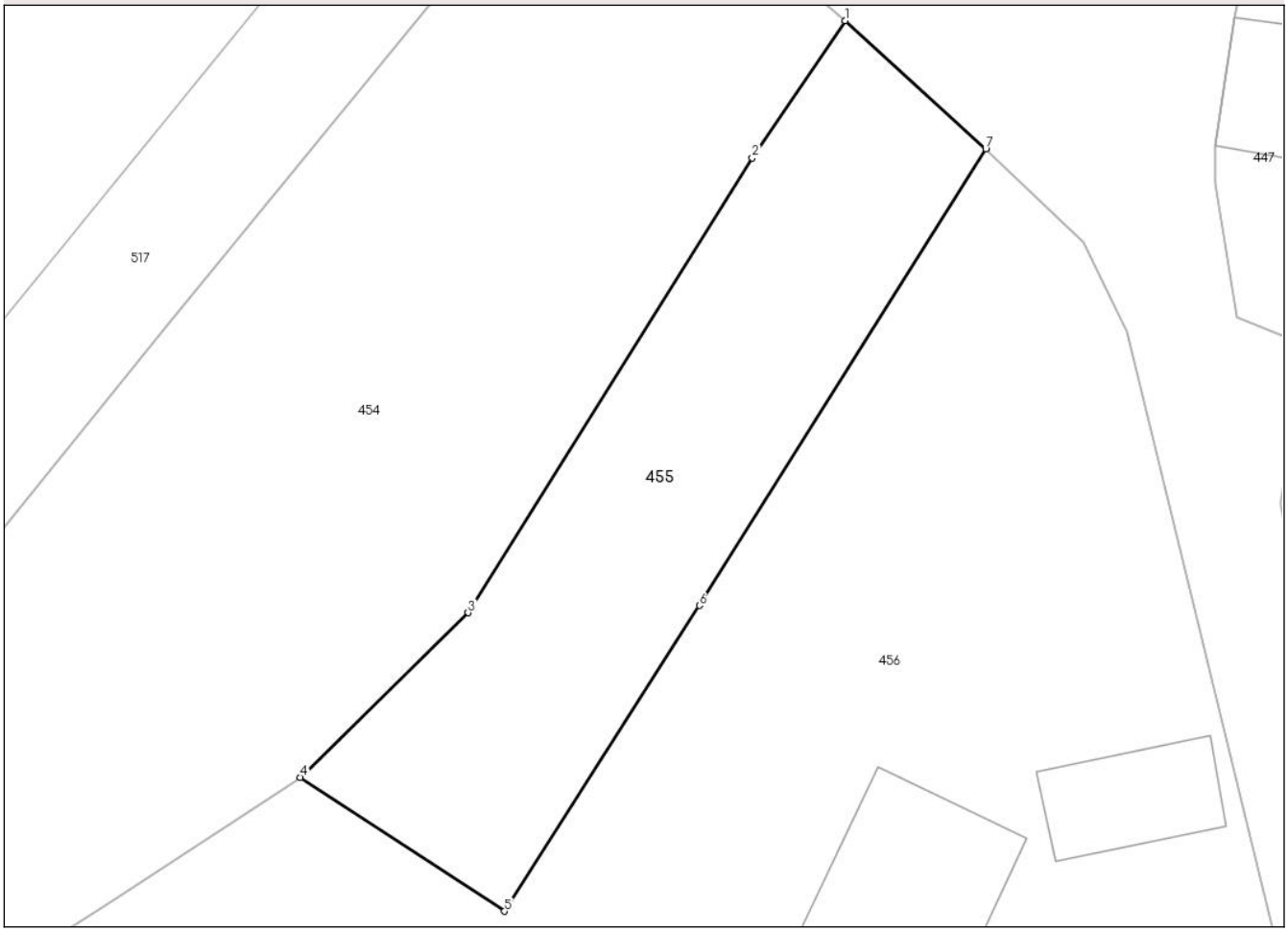

Date referitoare la teren

Crt	Categorie folosinţă	Intra vilan	Suprafaţa (mp)	Tarla	Parcelă	Nr. topo	Observaţii / Referinţe
1	arabil	DA	373	29	1691	-	Conform PUG

Lungime Segmente
1) Valorile lungimilor segmentelor sunt obţinute din proiecţie în plan.

Punct început	X / Y	Punct sfârşit	X / Y	Lungime segment (** (m)
1	484.579,131 421.235,803	2	484.574,933 421.229,578	7.508
2	484.574,933 421.229,578	3	484.562,057 421.208,981	24.29
3	484.562,057 421.208,981	4	484.554,46 421.201,526	10.644
4	484.554,46 421.201,526	5	484.563,697 421.195,461	11.05
5	484.563,697 421.195,461	6	484.572,531 421.209,309	16.426

Document care conține date cu caracter personal, protejat de prevederile Regulamentului (UE) nr. 679/2016 și Legii 190/2018

Punct început	X / Y	Punct sfârşit	X / Y	Lungime segment (** (m)
6	484.572,531 421.209,309	7	484.585,5 421.229,994	24.414
7	484.585,5 421.229,994	1	484.579,131 421.235,803	8.62

** Lungimile segmentelor sunt determinate în planul de proiecţie Stereo 70 şi sunt rotunjite la 1 milimetru.
*** Distanţa dintre puncte este formată din segmente cumulate ce sunt mai mici decât valoarea 1 milimetru.

Document care conține date cu caracter personal, protejat de prevederile Regulamentului (UE) nr. 679/2016 și Legii 190/2018

DATE DESPRE IMOBILUL NR. 456

Oficiul de Cadastru şi Publicitate Imobiliară ARGES
Biroul de Cadastru şi Publicitate Imobiliară Curtea de Arges

A. Partea I. Descrierea imobilului

TEREN Intravilan

Adresa: Loc. Corbi, Str Răchiții, Nr. 63, Jud. Arges

Nr. Crt	Nr cadastral Nr. topografic	Suprafaţa* (mp)	Observaţii / Referinţe
A1		1.296	Sector cadastral:14 Teren neimprejmuit;

Construcţii

Crt	Nr cadastral Nr. topografic	Adresa	Observaţii / Referinţe
A1.1		Loc. Corbi, Nr. 63, Jud. Arges	Nr. niveluri:1; S. construita la sol:83 mp; S. construita desfasurata:83 mp; Anexa
A1.2		Loc. Corbi, Nr. 63, Jud. Arges	Nr. niveluri:1; S. construita la sol:33 mp; S. construita desfasurata:33 mp; Anexa

B. Partea II. Proprietari şi acte

Inscrieri privitoare la dreptul de proprietate şi alte drepturi reale		Referinţe
/		
Act Normativ nr. 7, din 13/03/1996 emis de PARLAMENT;		
B1	Intabulare, drept de PROPRIETATE, dobandit prin Lege, cota actuala 1/1	A1
	1) **NEIDENTIFICAT NEIDENTIFICAT**	
B2	Se notează posesia faptică în favoarea lui	A1
	1) **ROTARU ION** 2) **ROTARU AURICA**	
Act Administrativ nr. 4233, din 27/06/2024 emis de PRIMĂRIA CORBI;		
B3	Intabulare, drept de PROPRIETATE, dobandit prin Construire, cota actuala 1/1	A1.1, A1.2
	1) **ROTARU ION** 2) **ROTARU AURICA**	

C. Partea III. SARCINI .

Inscrieri privind dezmembramintele dreptului de proprietate, drepturi reale de garanţie şi sarcini	Referinţe
NU SUNT	

Document care conține date cu caracter personal, protejat de prevederile Regulamentului (UE) nr. 679/2016 și Legii 190/2018

Anexa Nr. 1 La Partea I

Teren

Nr cadastral	Suprafaţa (mp)*	Observaţii / Referinţe
	1.296	

* Suprafaţa este determinată in planul de proiecţie Stereo 70.

DETALII LINIARE IMOBIL

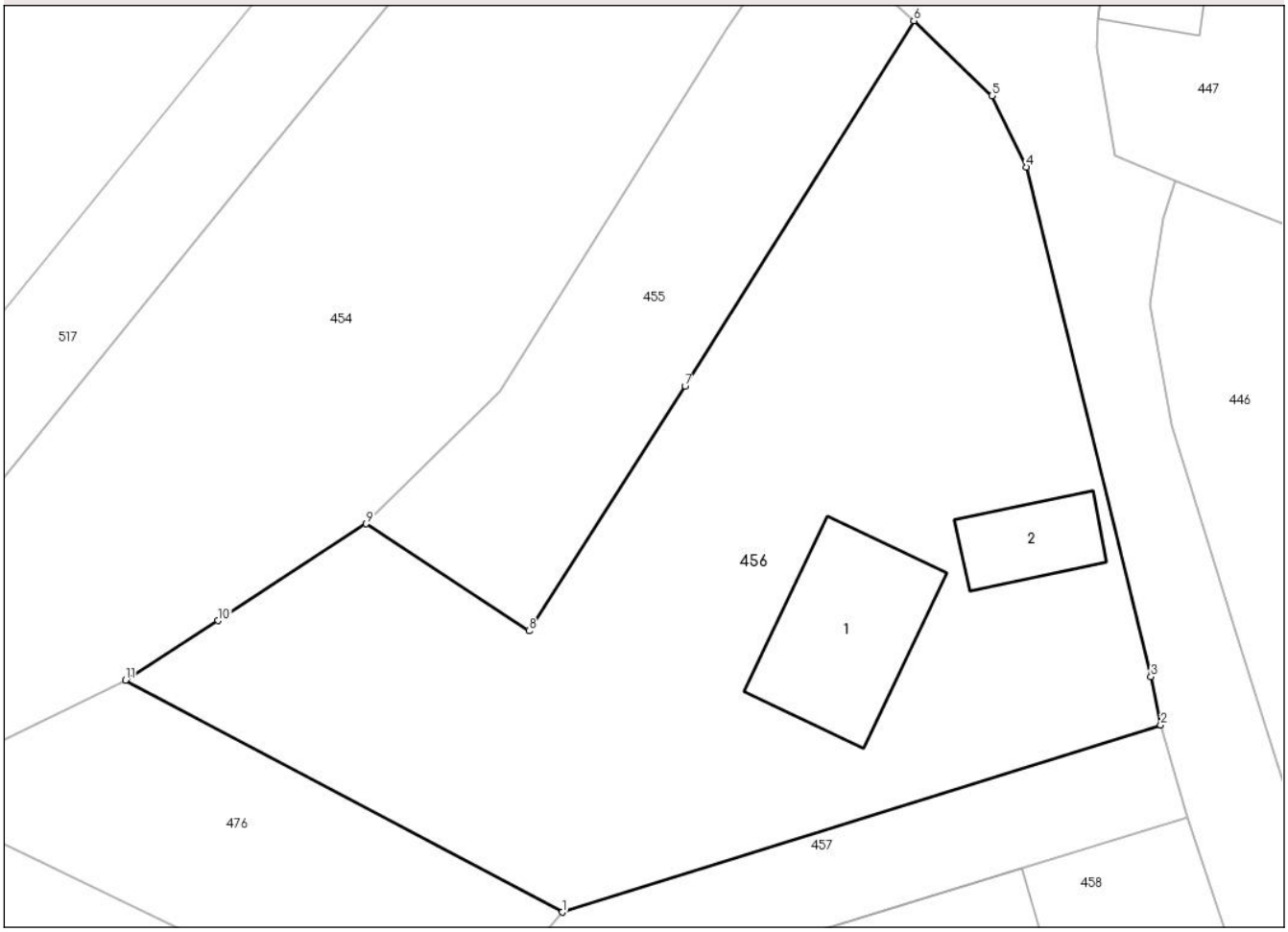

Date referitoare la teren

Crt	Categorie folosință	Intra vilan	Suprafaţa (mp)	Tarla	Parcelă	Nr. topo	Observaţii / Referinţe
1	curti constructii	DA	500	29	1692,1693	-	
2	arabil	DA	796	29	1691,1692	-	

Date referitoare la construcţii

Crt	Număr	Destinaţie construcţie	Supraf. (mp)	Situaţie juridică	Observaţii / Referinţe
A1.1		constructii anexa	83	Cu acte	Nr. niveluri:1; S. construita la sol:83 mp; S. construita desfasurata:83 mp; Anexa
A1.2		constructii anexa	33	Cu acte	Nr. niveluri:1; S. construita la sol:33 mp; S. construita desfasurata:33 mp; Anexa

Lungime Segmente

1) Valorile lungimilor segmentelor sunt obţinute din proiecţie în plan.

Punct început	X / Y	Punct sfârşit	X / Y	Lungime segment (** (m)
1	484.565,572 421.179,544	2	484.599,482 421.190,14	35.526
2	484.599,482 421.190,14	3	484.598,929 421.192,868	2.783

Document care conține date cu caracter personal, protejat de prevederile Regulamentului (UE) nr. 679/2016 și Legii 190/2018

Punct început	X / Y	Punct sfârşit	X / Y	Lungime segment (** (m)
3	484.598,929 421.192,868	4	484.591,888 421.221,713	29.692
4	484.591,888 421.221,713	5	484.589,924 421.225,751	4.49
5	484.589,924 421.225,751	6	484.585,5 421.229,994	6.13
6	484.585,5 421.229,994	7	484.572,531 421.209,309	24.414
7	484.572,531 421.209,309	8	484.563,697 421.195,461	16.426
8	484.563,697 421.195,461	9	484.554,46 421.201,526	11.05
9	484.554,46 421.201,526	10	484.546,077 421.196,044	10.016
10	484.546,077 421.196,044	11	484.540,835 421.192,67	6.234
11	484.540,835 421.192,67	1	484.565,572 421.179,544	28.004

** Lungimile segmentelor sunt determinate în planul de proiecţie Stereo 70 şi sunt rotunjite la 1 milimetru.
*** Distanţa dintre puncte este formată din segmente cumulate ce sunt mai mici decât valoarea 1 milimetru.

Document care conține date cu caracter personal, protejat de prevederile Regulamentului (UE) nr. 679/2016 și Legii 190/2018

DATE DESPRE IMOBILUL NR. 457

Oficiul de Cadastru şi Publicitate Imobiliară ARGES
Biroul de Cadastru şi Publicitate Imobiliară Curtea de Arges

A. Partea I. Descrierea imobilului

TEREN Intravilan

Adresa: Loc. Corbi, Micro Punct Acasa, Str Rachitii, Nr. 65A, Jud. Arges

Nr. Crt	Nr cadastral Nr. topografic	Suprafaţa* (mp)	Observaţii / Referinţe
A1	80200	910	Sector cadastral:14 Teren neimprejmuit;

B. Partea II. Proprietari şi acte

Inscrieri privitoare la dreptul de proprietate şi alte drepturi reale		Referinţe
3628 / 26/04/2010		
Act Notarial nr. 1897, din 05/04/2004 emis de NOTAR PUBLIC AUREL GRANCIU;		
B1	Intabulare, drept de PROPRIETATE, dobandit prin Conventie, cota actuala 1/1	A1
	1) **ROTARU MOISE** 2) **ROTARU CRISTINA**, LIPSA CNP	
/		
Act Administrativ nr. 4233, din 27/06/2024 emis de PRIMĂRIA CORBI;		
B2	Se radiaza constructia C1, in suprafata de 87 mp, fara acte, din CF80200, conform realitatii din teren	A1

C. Partea III. SARCINI

Inscrieri privind dezmembramintele dreptului de proprietate, drepturi reale de garanţie şi sarcini		Referinţe
3628 / 26/04/2010		
Act Notarial nr. 1897, din 05/04/2004 emis de NOTAR PUBLIC AUREL GRANCIU;		
C1	Intabulare, drept de IPOTECA LEGALA, Valoare:0 In vederea garantarii executarii obligatiei de intretinere si ingrijire în favoarea, cota actuala 1/1, cota initiala 1/1	A1
	1) **ROTARU V ION**, LIPSA CNP 2) **ROTARU N AURICA**, LIPSA CNP	

Document care conține date cu caracter personal, protejat de prevederile Regulamentului (UE) nr. 679/2016 și Legii 190/2018

Anexa Nr. 1 La Partea I

Teren

Nr cadastral	Suprafaţa (mp)*	Observaţii / Referinţe
80200	910	

* Suprafaţa este determinată in planul de proiecţie Stereo 70.

DETALII LINIARE IMOBIL

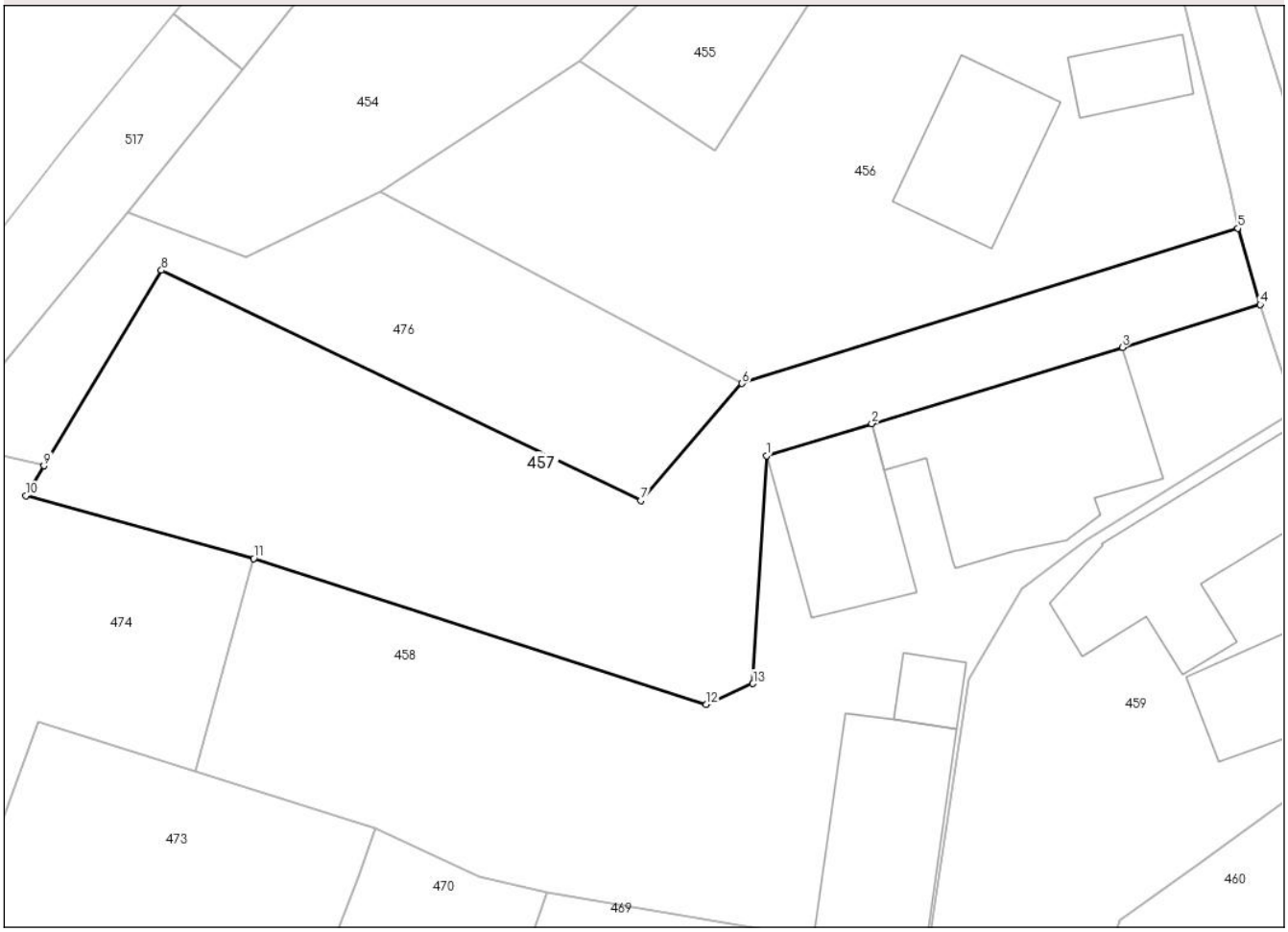

Date referitoare la teren

Crt	Categorie folosință	Intra vilan	Suprafaţa (mp)	Tarla	Parcelă	Nr. topo	Observaţii / Referinţe
1	curti constructii	DA	228	29	1692,1693,1694	-	
2	arabil	DA	682	29	1691,1669	-	

Lungime Segmente
1) Valorile lungimilor segmentelor sunt obţinute din proiecţie în plan.

Punct început	X / Y	Punct sfârşit	X / Y	Lungime segment (** (m)
1	484.567,237 421.174,602	2	484.574,443 421.176,801	7.534
2	484.574,443 421.176,801	3	484.591,588 421.182,011	17.919
3	484.591,588 421.182,011	4	484.601,007 421.184,927	9.86
4	484.601,007 421.184,927	5	484.599,482 421.190,14	5.431

Document care conține date cu caracter personal, protejat de prevederile Regulamentului (UE) nr. 679/2016 și Legii 190/2018

Punct început	X / Y	Punct sfârşit	X / Y	Lungime segment (** (m)
5	484.599,482 421.190,14	6	484.565,572 421.179,544	35.526
6	484.565,572 421.179,544	7	484.558,643 421.171,544	10.584
7	484.558,643 421.171,544	8	484.525,866 421.187,27	36.355
8	484.525,866 421.187,27	9	484.517,835 421.173,915	15.583
9	484.517,835 421.173,915	10	484.516,598 421.171,875	2.386
10	484.516,598 421.171,875	11	484.532,169 421.167,587	16.151
11	484.532,169 421.167,587	12	484.563,124 421.157,601	32.525
12	484.563,124 421.157,601	13	484.566,315 421.159,043	3.502
13	484.566,315 421.159,043	1	484.567,237 421.174,602	15.586

** Lungimile segmentelor sunt determinate în planul de proiecţie Stereo 70 şi sunt rotunjite la 1 milimetru.
*** Distanţa dintre puncte este formată din segmente cumulate ce sunt mai mici decât valoarea 1 milimetru.

Document care conține date cu caracter personal, protejat de prevederile Regulamentului (UE) nr. 679/2016 și Legii 190/2018

DATE DESPRE IMOBILUL NR. 458

Oficiul de Cadastru şi Publicitate Imobiliară ARGES
Biroul de Cadastru şi Publicitate Imobiliară Curtea de Arges

A. Partea I. Descrierea imobilului

TEREN Intravilan

Adresa: Loc. Corbi, Micro Punct Schiopesti, Str Rachitii, Nr. 65, Jud. Arges

Nr. Crt	Nr cadastral Nr. topografic	Suprafaţa* (mp)	Observaţii / Referinţe
A1	80204	1.319	Sector cadastral:14 Teren neimprejmuit;

Construcţii

Crt	Nr cadastral Nr. topografic	Adresa	Observaţii / Referinţe
A1.1	80204-C1	Loc. Corbi, Micro Punct Schiopesti, Str Rachitii, Nr. 61, Jud. Arges	Nr. niveluri:3; S. construita la sol:170 mp; S. construita desfasurata:510 mp; CASA DE LOCUIT P+1+M; AN 2009
A1.2	80204-C2	Loc. Corbi, Micro Punct Schiopesti, Str Rachitii, Nr. 61, Jud. Arges	Nr. niveluri:1; S. construita la sol:20 mp; S. construita desfasurata:20 mp; ANEXA FOISOR, AN 2009
A1.3	80204-C3	Loc. Corbi, Micro Punct Schiopesti, Str Rachitii, Nr. 61, Jud. Arges	Nr. niveluri:1; S. construita la sol:117 mp; S. construita desfasurata:117 mp; ANEXA ATELIER, AN 2009
A1.4	80204-C4	Loc. Corbi, Micro Punct Schiopesti, Str Rachitii, Nr. 61, Jud. Arges	Nr. niveluri:1; S. construita la sol:87 mp; S. construita desfasurata:87 mp; ANEXA PISCINA

B. Partea II. Proprietari şi acte

Inscrieri privitoare la dreptul de proprietate şi alte drepturi reale		Referinţe
3629 / 26/04/2010		
Act Notarial nr. 1881, din 22/07/2004 emis de BNP Deaconu Ioana (act notarial nr. 5269/10.10.1995 emis de Notariatul de Stat Local C. de Arges);		
B1	Intabulare, drept de PROPRIETATEde cumparare, dobandit prin Conventie, cota actuala 1/1	A1
	1) **ROTARU MOISE**, casatorit cu 2) **ROTARU CRISTINA -IONELA**, LIPSA CNP	
/		
Act Administrativ nr. 4233, din 27/06/2024 emis de PRIMĂRIA CORBI;		
B2	Intabulare, drept de PROPRIETATE, dobandit prin Construire, cota actuala 1/1	A1.1, A1.2, A1.3, A1.4
	1) **ROTARU MOISE** 2) **ROTARU CRISTINA -IONELA**, LIPSA CNP	

C. Partea III. SARCINI .

Inscrieri privind dezmembramintele dreptului de proprietate, drepturi reale de garanţie şi sarcini	Referinţe
NU SUNT	

Anexa Nr. 1 La Partea I

Teren

Nr cadastral	Suprafaţa (mp)*	Observaţii / Referinţe
80204	1.319	

* Suprafaţa este determinată in planul de proiecţie Stereo 70.

DETALII LINIARE IMOBIL

Date referitoare la teren

Crt	Categorie folosință	Intra vilan	Suprafaţa (mp)	Tarla	Parcelă	Nr. topo	Observaţii / Referinţe
1	curti constructii	DA	742	29	1694	-	
2	arabil	DA	577	29	1691,1694	-	

Date referitoare la construcţii

Crt	Număr	Destinaţie construcţie	Supraf. (mp)	Situaţie juridică	Observaţii / Referinţe
A1.1	80204-C1	constructii de locuinte	170	Cu acte	Nr. niveluri:3; S. construita la sol:170 mp; S. construita desfasurata:510 mp; CASA DE LOCUIT P+1+M; AN 2009
A1.2	80204-C2	constructii anexa	20	Cu acte	Nr. niveluri:1; S. construita la sol:20 mp; S. construita desfasurata:20 mp; ANEXA FOISOR, AN 2009
A1.3	80204-C3	constructii anexa	117	Cu acte	Nr. niveluri:1; S. construita la sol:117 mp; S. construita desfasurata:117 mp; ANEXA ATELIER, AN 2009
A1.4	80204-C4	constructii anexa	87	Cu acte	Nr. niveluri:1; S. construita la sol:87 mp; S. construita desfasurata:87 mp; ANEXA PISCINA

Document care conține date cu caracter personal, protejat de prevederile Regulamentului (UE) nr. 679/2016 și Legii 190/2018

Lungime Segmente
1) Valorile lungimilor segmentelor sunt obţinute din proiecţie în plan.

Punct început	X / Y	Punct sfârşit	X / Y	Lungime segment (** (m)
1	484.601,007 421.184,927	2	484.591,588 421.182,011	9.86
2	484.591,588 421.182,011	3	484.574,443 421.176,801	17.919
3	484.574,443 421.176,801	4	484.567,237 421.174,602	7.534
4	484.567,237 421.174,602	5	484.566,315 421.159,043	15.586
5	484.566,315 421.159,043	6	484.563,124 421.157,601	3.502
6	484.563,124 421.157,601	7	484.532,169 421.167,587	32.525
7	484.532,169 421.167,587	8	484.528,18 421.153,029	15.095
8	484.528,18 421.153,029	9	484.540,5 421.149,131	12.922
9	484.540,5 421.149,131	10	484.547,612 421.145,874	7.823
10	484.547,612 421.145,874	11	484.552,25 421.144,738	4.775
11	484.552,25 421.144,738	12	484.566,803 421.142,288	14.758
12	484.566,803 421.142,288	13	484.574,848 421.140,952	8.155
13	484.574,848 421.140,952	14	484.578,216 421.140,626	3.384
14	484.578,216 421.140,626	15	484.581,039 421.159,295	18.881
15	484.581,039 421.159,295	16	484.584,716 421.165,525	7.234
16	484.584,716 421.165,525	17	484.589,111 421.168,792	5.476
17	484.589,111 421.168,792	18	484.603,418 421.177,686	16.846
18	484.603,418 421.177,686	1	484.601,007 421.184,927	7.632

** Lungimile segmentelor sunt determinate în planul de proiecţie Stereo 70 şi sunt rotunjite la 1 milimetru.
*** Distanţa dintre puncte este formată din segmente cumulate ce sunt mai mici decât valoarea 1 milimetru.

Document care conține date cu caracter personal, protejat de prevederile Regulamentului (UE) nr. 679/2016 și Legii 190/2018

DATE DESPRE IMOBILUL NR. 459

Oficiul de Cadastru şi Publicitate Imobiliară ARGES
Biroul de Cadastru şi Publicitate Imobiliară Curtea de Arges

A. Partea I. Descrierea imobilului

TEREN Intravilan

Adresa: Loc. Corbi, Str Răchiții, Nr. 67-69, Jud. Arges, PCT. ACASA

Nr. Crt	Nr cadastral Nr. topografic	Suprafaţa* (mp)	Observaţii / Referinţe
A1	81005	Din acte: 957 Masurata: 965	Sector cadastral:14 Teren imprejmuit;

Construcţii

Crt	Nr cadastral Nr. topografic	Adresa	Observaţii / Referinţe
A1.1	81005-C1	Loc. Corbi, Str Răchiții, Nr. 67-69, Jud. Arges	Nr. niveluri:1; S. construita la sol:78 mp; S. construita desfasurata:78 mp; CASA DE LOCUIT CONSTRUITA IN ANUL 1963
A1.2	81005-C2	Loc. Corbi, Str Răchiții, Nr. 67-69, Jud. Arges	Nr. niveluri:2; S. construita la sol:137 mp; S. construita desfasurata:163 mp; Locuinta, P+M

B. Partea II. Proprietari şi acte

Inscrieri privitoare la dreptul de proprietate şi alte drepturi reale		Referinţe
5392 / 28/05/2015		
Act Notarial nr. 103, din 14/05/2015 emis de GRANCIU AUREL (act notarial nr. 1227/14-05-2015 emis de GRANCIU AUREL; act administrativ nr. 21 din 14.05.2014 emis de PRIMĂRIA CORBI, act administrativ nr. 4505/21.05.2013 emis de PRIMĂRIA CORBI, act administrativ nr. 4504 din 21.05.2013 emis de PRIMĂRIA CORBI,);		
B1	Intabulare, drept de PROPRIETATEbun propriu, dobandit prin Iesire Din Indiviziune, cota actuala 1/1	A1, A1.1, A1.2
	1) **MOISESCU DANIELA CODRUȚA**	
B2	se notează autorizația de construire nr. 21 din 14.05.2015	A1, A1.1, A1.2

C. Partea III. SARCINI .

Inscrieri privind dezmembramintele dreptului de proprietate, drepturi reale de garanţie şi sarcini	Referinţe
NU SUNT	

Anexa Nr. 1 La Partea I

Teren

Nr cadastral	Suprafaţa (mp)*	Observaţii / Referinţe
81005	Din acte: 957 Masurata: 965	

* Suprafaţa este determinată in planul de proiecţie Stereo 70.

DETALII LINIARE IMOBIL

Date referitoare la teren

Crt	Categorie folosinţă	Intra vilan	Suprafaţa (mp)	Tarla	Parcelă	Nr. topo	Observaţii / Referinţe
1	curti constructii	DA	572	29	1700	-	
2	arabil	DA	393	29	1699	-	

Date referitoare la construcţii

Crt	Număr	Destinaţie construcţie	Supraf. (mp)	Situaţie juridică	Observaţii / Referinţe
A1.1	81005-C1	constructii de locuinte	Din acte: 92 Masurata: 78	Cu acte	Nr. niveluri:1; S. construita la sol:78 mp; S. construita desfasurata:78 mp; CASA DE LOCUIT CONSTRUITA IN ANUL 1963
A1.2	81005-C2	constructii de locuinte	Din acte: 79 Masurata: 137	Cu acte	Nr. niveluri:2; S. construita la sol:137 mp; S. construita desfasurata:163 mp; Locuinta, P+M

Lungime Segmente

1) Valorile lungimilor segmentelor sunt obţinute din proiecţie în plan.

Punct început	X / Y	Punct sfârşit	X / Y	Lungime segment (** (m)
1	484.591,434 421.142,864	2	484.596,833 421.146,748	6.651

Document care conține date cu caracter personal, protejat de prevederile Regulamentului (UE) nr. 679/2016 și Legii 190/2018

Punct început	X / Y	Punct sfârşit	X / Y	Lungime segment (** (m)
2	484.596,833 421.146,748	3	484.610,536 421.156,769	16.976
3	484.610,536 421.156,769	4	484.615,719 421.160,494	6.383
4	484.615,719 421.160,494	5	484.603,418 421.177,686	21.14
5	484.603,418 421.177,686	6	484.589,111 421.168,792	16.846
6	484.589,111 421.168,792	7	484.584,716 421.165,525	5.476
7	484.584,716 421.165,525	8	484.581,039 421.159,295	7.234
8	484.581,039 421.159,295	9	484.578,216 421.140,626	18.881
9	484.578,216 421.140,626	10	484.577,456 421.138,063	2.674
10	484.577,456 421.138,063	11	484.574,435 421.126,416	12.032
11	484.574,435 421.126,416	12	484.585,065 421.122,832	11.218
12	484.585,065 421.122,832	1	484.591,434 421.142,864	21.02

** Lungimile segmentelor sunt determinate în planul de proiecţie Stereo 70 şi sunt rotunjite la 1 milimetru.
*** Distanţa dintre puncte este formată din segmente cumulate ce sunt mai mici decât valoarea 1 milimetru.

Document care conține date cu caracter personal, protejat de prevederile Regulamentului (UE) nr. 679/2016 și Legii 190/2018

DATE DESPRE IMOBILUL NR. 460

Oficiul de Cadastru şi Publicitate Imobiliară ARGES
Biroul de Cadastru şi Publicitate Imobiliară Curtea de Arges

A. Partea I. Descrierea imobilului

TEREN Intravilan

Adresa: Loc. Corbi, Str Răchiții, Jud. Arges

Nr. Crt	Nr cadastral Nr. topografic	Suprafaţa* (mp)	Observaţii / Referinţe
A1		956	Sector cadastral:14 Teren imprejmuit;

B. Partea II. Proprietari şi acte

Inscrieri privitoare la dreptul de proprietate şi alte drepturi reale		Referinţe
/		
Act Normativ nr. 7, din 13/03/1996 emis de PARLAMENT;		
B1	Intabulare, drept de PROPRIETATE, dobandit prin Lege, cota actuala 1/1	A1
	1) **NEIDENTIFICAT NEIDENTIFICAT**	
B2	Se notează posesia faptică în favoarea lui	A1
	1) **TOMA SENIA**	

C. Partea III. SARCINI .

Inscrieri privind dezmembramintele dreptului de proprietate, drepturi reale de garanţie şi sarcini	Referinţe
NU SUNT	

Document care conține date cu caracter personal, protejat de prevederile Regulamentului (UE) nr. 679/2016 și Legii 190/2018

Anexa Nr. 1 La Partea I

Teren

Nr cadastral	Suprafaţa (mp)*	Observaţii / Referinţe
	956	

* Suprafaţa este determinată in planul de proiecţie Stereo 70.

DETALII LINIARE IMOBIL

Date referitoare la teren

Crt	Categorie folosință	Intra vilan	Suprafaţa (mp)	Tarla	Parcelă	Nr. topo	Observaţii / Referinţe
1	livada	DA	956	29	1701	-	

Lungime Segmente
1) Valorile lungimilor segmentelor sunt obţinute din proiecţie în plan.

Punct început	X / Y	Punct sfârşit	X / Y	Lungime segment (** (m)
1	484.606,232 421.133,568	2	484.609,531 421.142,901	9.899
2	484.609,531 421.142,901	3	484.611,682 421.150,25	7.657
3	484.611,682 421.150,25	4	484.613,509 421.153,742	3.941
4	484.613,509 421.153,742	5	484.618,516 421.157,429	6.218
5	484.618,516 421.157,429	6	484.615,719 421.160,494	4.149

Document care conține date cu caracter personal, protejat de prevederile Regulamentului (UE) nr. 679/2016 și Legii 190/2018

Punct început	X / Y	Punct sfârşit	X / Y	Lungime segment (** (m)
6	484.615,719 421.160,494	7	484.610,536 421.156,769	6.383
7	484.610,536 421.156,769	8	484.596,833 421.146,748	16.976
8	484.596,833 421.146,748	9	484.591,434 421.142,864	6.651
9	484.591,434 421.142,864	10	484.585,065 421.122,832	21.02
10	484.585,065 421.122,832	11	484.579,654 421.105,831	17.841
11	484.579,654 421.105,831	12	484.578,494 421.101,954	4.047
12	484.578,494 421.101,954	13	484.581,685 421.100,988	3.334
13	484.581,685 421.100,988	14	484.586,438 421.099,285	5.049
14	484.586,438 421.099,285	15	484.595,484 421.096,607	9.434
15	484.595,484 421.096,607	16	484.597,345 421.104,491	8.101
16	484.597,345 421.104,491	17	484.598,72 421.109,146	4.854
17	484.598,72 421.109,146	18	484.600,088 421.112,802	3.904
18	484.600,088 421.112,802	19	484.603,437 421.124,472	12.141
19	484.603,437 421.124,472	1	484.606,232 421.133,568	9.516

** Lungimile segmentelor sunt determinate în planul de proiecţie Stereo 70 şi sunt rotunjite la 1 milimetru.
*** Distanţa dintre puncte este formată din segmente cumulate ce sunt mai mici decât valoarea 1 milimetru.

Document care conține date cu caracter personal, protejat de prevederile Regulamentului (UE) nr. 679/2016 și Legii 190/2018

DATE DESPRE IMOBILUL NR. 461

Oficiul de Cadastru şi Publicitate Imobiliară ARGES
Biroul de Cadastru şi Publicitate Imobiliară Curtea de Arges

A. Partea I. Descrierea imobilului

TEREN Intravilan

Adresa: Loc. Corbi, Str Rachitii, Nr. 71, Jud. Arges

Nr. Crt	Nr cadastral Nr. topografic	Suprafaţa* (mp)	Observaţii / Referinţe
A1	80966	Din acte: 588 Masurata: 584	Sector cadastral:14 Teren imprejmuit;

Construcţii

Crt	Nr cadastral Nr. topografic	Adresa	Observaţii / Referinţe
A1.1	80966-C1	Loc. Corbi, Str Rachitii, Nr. 71, Jud. Arges	Nr. niveluri:1; S. construita la sol:53 mp; S. construita desfasurata:75 mp; LOCUINTA, D+P, DIN CARAMIDA, ANUL 1958
A1.2	80966-C2	Loc. Corbi, Str Rachitii, Nr. 71, Jud. Arges	Nr. niveluri:1; S. construita la sol:34 mp; S. construita desfasurata:34 mp; ANEXA PARTER, S. DESF. =34MP, DIN LEMN, ANUL 1958
A1.3	80966-C3	Loc. Corbi, Str Rachitii, Nr. 71, Jud. Arges	Nr. niveluri:1; S. construita la sol:16 mp; S. construita desfasurata:16 mp; ANEXA PARTER, DIN LEMN, ANUL 1958

B. Partea II. Proprietari şi acte

Inscrieri privitoare la dreptul de proprietate şi alte drepturi reale		Referinţe
14062 / 18/12/2013		
Act Notarial nr. 1401, din 12/12/2013 emis de SIMION AURELIA MARIA;		
B3	Intabulare, drept de PROPRIETATEcumparare in indiviziune si in parti egale , bun propriu, dobandit prin Conventie, cota actuala 1/2	A1, A1.1, A1.2, A1.3
	1) **RADU LUCICĂ FLORIN**, necasatorit	
B4	Intabulare, drept de PROPRIETATEcumparare in indiviziune si in parti egale , bun pcomun soti, dobandit prin Conventie, cota actuala 1/2	A1, A1.1, A1.2, A1.3
	1) **IACOB ELENA FLORINA**, casatorita cu 2) **IACOB ION FLORINEL**	

C. Partea III. SARCINI .

Inscrieri privind dezmembramintele dreptului de proprietate, drepturi reale de garanţie şi sarcini	Referinţe
NU SUNT	

Document care conține date cu caracter personal, protejat de prevederile Regulamentului (UE) nr. 679/2016 și Legii 190/2018

Anexa Nr. 1 La Partea I

Teren

Nr cadastral	Suprafaţa (mp)*	Observaţii / Referinţe
80966	Din acte: 588 Masurata: 584	

* Suprafaţa este determinată in planul de proiecţie Stereo 70.

DETALII LINIARE IMOBIL

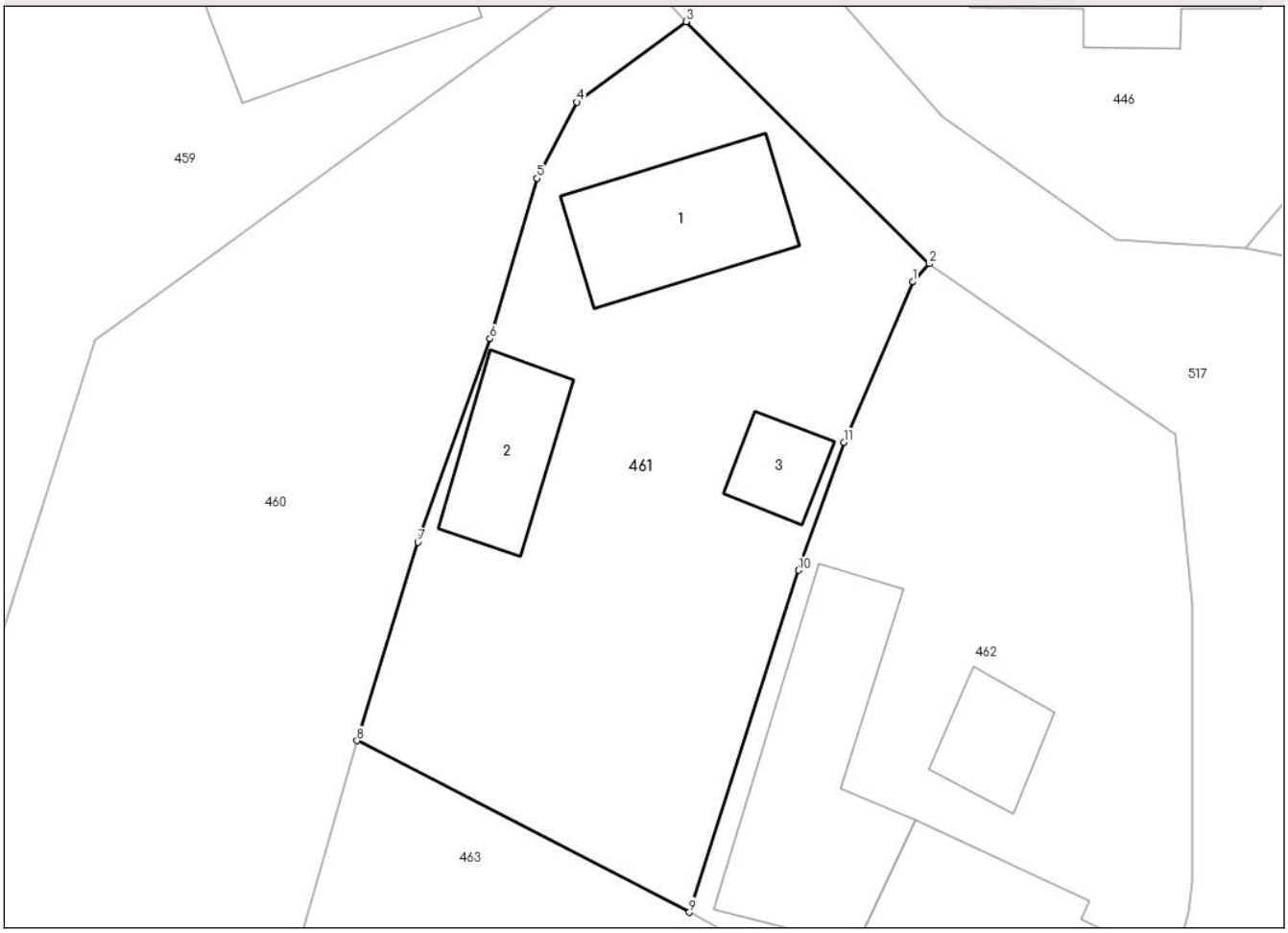

Date referitoare la teren

Crt	Categorie folosinţă	Intra vilan	Suprafaţa (mp)	Tarla	Parcelă	Nr. topo	Observaţii / Referinţe
1	curti constructii	DA	345	29	1712	-	
2	arabil	DA	239	29	1711	-	

Date referitoare la construcţii

Crt	Număr	Destinaţie construcţie	Supraf. (mp)	Situaţie juridică	Observaţii / Referinţe
A1.1	80966-C1	constructii de locuinte	53	Cu acte	Nr. niveluri:1; S. construita la sol:53 mp; S. construita desfasurata:75 mp; LOCUINTA, D+P, DIN CARAMIDA, ANUL 1958
A1.2	80966-C2	constructii anexa	34	Cu acte	Nr. niveluri:1; S. construita la sol:34 mp; S. construita desfasurata:34 mp; ANEXA PARTER, S. DESF. =34MP, DIN LEMN, ANUL 1958
A1.3	80966-C3	constructii anexa	Din acte: 20 Masurata: 16	Cu acte	Nr. niveluri:1; S. construita la sol:16 mp; S. construita desfasurata:16 mp; ANEXA PARTER, DIN LEMN, ANUL 1958

Document care conține date cu caracter personal, protejat de prevederile Regulamentului (UE) nr. 679/2016 și Legii 190/2018

Lungime Segmente
1) Valorile lungimilor segmentelor sunt obţinute din proiecţie în plan.

Punct început	X / Y	Punct sfârşit	X / Y	Lungime segment (** (m)
1	484.628,901 421.145,505	2	484.629,658 421.146,331	1.12
2	484.629,658 421.146,331	3	484.618,516 421.157,429	15.726
3	484.618,516 421.157,429	4	484.613,509 421.153,742	6.218
4	484.613,509 421.153,742	5	484.611,682 421.150,25	3.941
5	484.611,682 421.150,25	6	484.609,531 421.142,901	7.657
6	484.609,531 421.142,901	7	484.606,232 421.133,568	9.899
7	484.606,232 421.133,568	8	484.603,437 421.124,472	9.516
8	484.603,437 421.124,472	9	484.618,668 421.116,61	17.14
9	484.618,668 421.116,61	10	484.623,678 421.132,283	16.454
10	484.623,678 421.132,283	11	484.625,746 421.138,152	6.223
11	484.625,746 421.138,152	1	484.628,901 421.145,505	8.001

** Lungimile segmentelor sunt determinate în planul de proiecţie Stereo 70 şi sunt rotunjite la 1 milimetru.
*** Distanţa dintre puncte este formată din segmente cumulate ce sunt mai mici decât valoarea 1 milimetru.

Document care conține date cu caracter personal, protejat de prevederile Regulamentului (UE) nr. 679/2016 și Legii 190/2018

DATE DESPRE IMOBILUL NR. 462

Oficiul de Cadastru şi Publicitate Imobiliară ARGES
Biroul de Cadastru şi Publicitate Imobiliară Curtea de Arges

A. Partea I. Descrierea imobilului

TEREN Intravilan

Adresa: Loc. Corbi, Str Răchiții, Nr. 41, Jud. Arges, Punct "Acasa"

Nr. Crt	Nr cadastral Nr. topografic	Suprafaţa* (mp)	Observaţii / Referinţe
A1	81472	Din acte: 602 Masurata: 605	Sector cadastral:14 Teren imprejmuit;

Construcţii

Crt	Nr cadastral Nr. topografic	Adresa	Observaţii / Referinţe
A1.1	81472-C1	Loc. Corbi, Nr. 41, Jud. Arges	Nr. niveluri:2; S. construita la sol:97 mp; S. construita desfasurata:120 mp; Locuinta D+P, an constr. 1984
A1.2	81472-C2	Loc. Corbi, Nr. 41, Jud. Arges, Punct "Acasa"	Nr. niveluri:1; S. construita la sol:87 mp; S. construita desfasurata:87 mp; Grajd, an constr. 1985
A1.3	81472-C3	Loc. Corbi, Nr. 41, Jud. Arges, Punct "Acasa"	Nr. niveluri:1; S. construita la sol:22 mp; S. construita desfasurata:22 mp; Anexa lemn, an constr. 1985

B. Partea II. Proprietari şi acte

Inscrieri privitoare la dreptul de proprietate şi alte drepturi reale		Referinţe
13533 / 07/06/2023		
Act Notarial nr. 1344, din 06/06/2023 emis de Granciu Aurel;		
B3	Intabulare, drept de PROPRIETATE, bun comun, dobandit prin Conventie, cota actuala 1/1	A1, A1.1, A1.2, A1.3
	1) **PANĂ ELENA**, casatorita cu 2) **PANĂ TUDOREL**	

C. Partea III. SARCINI

Inscrieri privind dezmembramintele dreptului de proprietate, drepturi reale de garanţie şi sarcini		Referinţe
13533 / 07/06/2023		
Act Notarial nr. 1344, din 06/06/2023 emis de Granciu Aurel;		
C1	Intabulare, drept de UZUFRUCT-VIAGER, dobandit prin Conventie, cota actuala 3/4, cota initiala 3/4	A1, A1.1, A1.2, A1.3
	1) **RIZOI EUGENIA**	

Document care conține date cu caracter personal, protejat de prevederile Regulamentului (UE) nr. 679/2016 și Legii 190/2018

Anexa Nr. 1 La Partea I

Teren

Nr cadastral	Suprafaţa (mp)*	Observaţii / Referinţe
81472	Din acte: 602 Masurata: 605	

* Suprafaţa este determinată in planul de proiecţie Stereo 70.

DETALII LINIARE IMOBIL

Date referitoare la teren

Crt	Categorie folosinţă	Intra vilan	Suprafaţa (mp)	Tarla	Parcelă	Nr. topo	Observaţii / Referinţe
1	curti constructii	DA	605	29	1708,1709,1710	-	

Date referitoare la construcţii

Crt	Număr	Destinaţie construcţie	Supraf. (mp)	Situaţie juridică	Observaţii / Referinţe
A1.1	81472-C1	constructii de locuinte	97	Cu acte	Nr. niveluri:2; S. construita la sol:97 mp; S. construita desfasurata:120 mp; Locuinta D+P, an constr. 1984
A1.2	81472-C2	constructii anexa	Din acte: 39 Masurata: 87	Cu acte	Nr. niveluri:1; S. construita la sol:87 mp; S. construita desfasurata:87 mp; Grajd, an constr. 1985
A1.3	81472-C3	constructii anexa	Din acte: 21 Masurata: 22	Cu acte	Nr. niveluri:1; S. construita la sol:22 mp; S. construita desfasurata:22 mp; Anexa lemn, an constr. 1985

Lungime Segmente

1) Valorile lungimilor segmentelor sunt obţinute din proiecţie în plan.

Punct început	X / Y	Punct sfârşit	X / Y	Lungime segment (** (m)

Punct început	X / Y	Punct sfârşit	X / Y	Lungime segment (** (m)
1	484.641,706 421.130,785	2	484.640,924 421.138,496	7.751
2	484.640,924 421.138,496	3	484.629,658 421.146,331	13.723
3	484.629,658 421.146,331	4	484.628,901 421.145,505	1.12
4	484.628,901 421.145,505	5	484.625,746 421.138,152	8.001
5	484.625,746 421.138,152	6	484.623,678 421.132,283	6.223
6	484.623,678 421.132,283	7	484.618,668 421.116,61	16.454
7	484.618,668 421.116,61	8	484.622,394 421.114,581	4.243
8	484.622,394 421.114,581	9	484.638,673 421.106,062	18.373
9	484.638,673 421.106,062	10	484.641,534 421.116,652	10.97
10	484.641,534 421.116,652	11	484.641,699 421.117,996	1.354
11	484.641,699 421.117,996	1	484.641,706 421.130,785	12.789

** Lungimile segmentelor sunt determinate în planul de proiecţie Stereo 70 şi sunt rotunjite la 1 milimetru.
*** Distanţa dintre puncte este formată din segmente cumulate ce sunt mai mici decât valoarea 1 milimetru.

Document care conține date cu caracter personal, protejat de prevederile Regulamentului (UE) nr. 679/2016 și Legii 190/2018

DATE DESPRE IMOBILUL NR. 463

Oficiul de Cadastru şi Publicitate Imobiliară ARGES
Biroul de Cadastru şi Publicitate Imobiliară Curtea de Arges

A. Partea I. Descrierea imobilului

TEREN Intravilan

Adresa: Loc. Corbi, Str Răchiții, Nr. 43, Jud. Arges

Nr. Crt	Nr cadastral Nr. topografic	Suprafaţa* (mp)	Observaţii / Referinţe
A1		712	Sector cadastral:14 Teren neimprejmuit;

Construcţii

Crt	Nr cadastral Nr. topografic	Adresa	Observaţii / Referinţe
A1.1		Loc. Corbi, Nr. 43, Jud. Arges	Nr. niveluri:2; S. construita la sol:123 mp; S. construita desfasurata:140 mp; Locuinta, S+P
A1.2		Loc. Corbi, Nr. 43, Jud. Arges	Nr. niveluri:1; S. construita la sol:82 mp; S. construita desfasurata:82 mp; Anexa

B. Partea II. Proprietari şi acte

Inscrieri privitoare la dreptul de proprietate şi alte drepturi reale		Referinţe
/		
Act Normativ nr. 7, din 13/03/1996 emis de PARLAMENT;		
B1	Intabulare, drept de PROPRIETATE, dobandit prin Lege, cota actuala 1/1	A1
	1) **NEIDENTIFICAT NEIDENTIFICAT**	
B2	Se notează posesia faptică în favoarea lui	A1
	1) **VERDETE PETRUȚA** 2) **VERDETE TOMA**	
Act Administrativ nr. 4233, din 27/06/2024 emis de PRIMĂRIA CORBI;		
B3	Intabulare, drept de PROPRIETATE, dobandit prin Construire, cota actuala 1/1	A1.1, A1.2
	1) **VERDETE PETRUȚA** 2) **VERDETE TOMA**	

C. Partea III. SARCINI .

Inscrieri privind dezmembramintele dreptului de proprietate, drepturi reale de garanţie şi sarcini	Referinţe
NU SUNT	

Document care conține date cu caracter personal, protejat de prevederile Regulamentului (UE) nr. 679/2016 și Legii 190/2018

Anexa Nr. 1 La Partea I

Teren

Nr cadastral	Suprafaţa (mp)*	Observaţii / Referinţe
	712	

* Suprafaţa este determinată in planul de proiecţie Stereo 70.

DETALII LINIARE IMOBIL

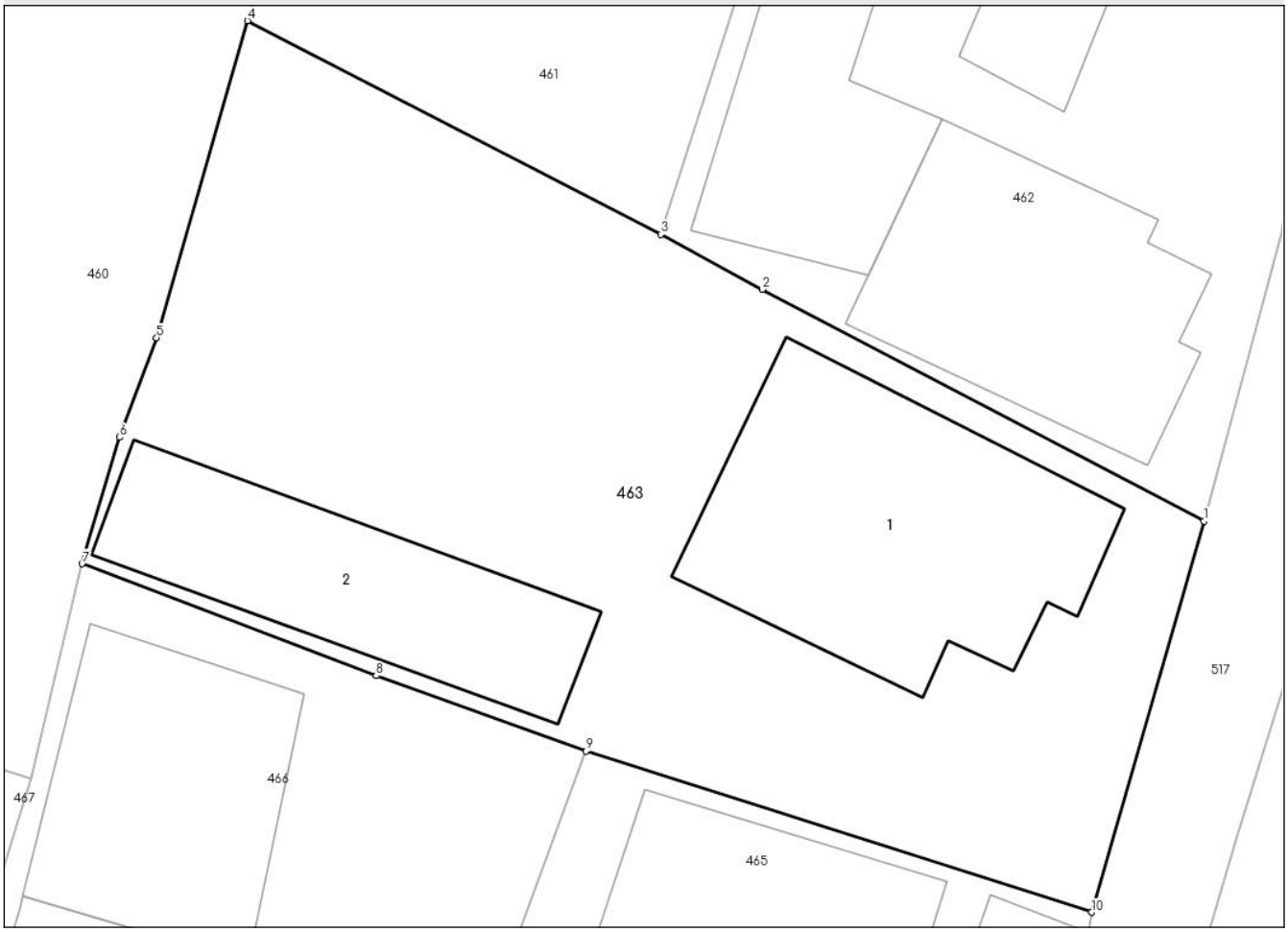

Date referitoare la teren

Crt	Categorie folosință	Intra vilan	Suprafaţa (mp)	Tarla	Parcelă	Nr. topo	Observaţii / Referinţe
1	curti constructii	DA	712	29	1701,1707	-	

Date referitoare la construcţii

Crt	Număr	Destinaţie construcţie	Supraf. (mp)	Situaţie juridică	Observaţii / Referinţe
A1.1		constructii de locuinte	123	Cu acte	Nr. niveluri:2; S. construita la sol:123 mp; S. construita desfasurata:140 mp; Locuinta, S+P
A1.2		constructii anexa	82	Cu acte	Nr. niveluri:1; S. construita la sol:82 mp; S. construita desfasurata:82 mp; Anexa

Lungime Segmente

1) Valorile lungimilor segmentelor sunt obţinute din proiecţie în plan.

Punct început	X / Y	Punct sfârşit	X / Y	Lungime segment (** (m)
1	484.638,673 421.106,062	2	484.622,394 421.114,581	18.373
2	484.622,394 421.114,581	3	484.618,668 421.116,61	4.243
3	484.618,668 421.116,61	4	484.603,437 421.124,472	17.14

Document care conține date cu caracter personal, protejat de prevederile Regulamentului (UE) nr. 679/2016 și Legii 190/2018

Punct început	X / Y	Punct sfârşit	X / Y	Lungime segment (** (m)
4	484.603,437 421.124,472	5	484.600,088 421.112,802	12.141
5	484.600,088 421.112,802	6	484.598,72 421.109,146	3.904
6	484.598,72 421.109,146	7	484.597,345 421.104,491	4.854
7	484.597,345 421.104,491	8	484.608,173 421.100,378	11.583
8	484.608,173 421.100,378	9	484.615,909 421.097,6	8.22
9	484.615,909 421.097,6	10	484.634,531 421.091,672	19.543
10	484.634,531 421.091,672	1	484.638,673 421.106,062	14.974

** Lungimile segmentelor sunt determinate în planul de proiecţie Stereo 70 şi sunt rotunjite la 1 milimetru.
*** Distanţa dintre puncte este formată din segmente cumulate ce sunt mai mici decât valoarea 1 milimetru.

Document care conține date cu caracter personal, protejat de prevederile Regulamentului (UE) nr. 679/2016 și Legii 190/2018

DATE DESPRE IMOBILUL NR. 464

Oficiul de Cadastru şi Publicitate Imobiliară ARGES
Biroul de Cadastru şi Publicitate Imobiliară Curtea de Arges

A. Partea I. Descrierea imobilului

TEREN Intravilan

Adresa: Loc. Corbi, Str Răchiții, Nr. 47, Jud. Arges

Nr. Crt	Nr cadastral Nr. topografic	Suprafaţa* (mp)	Observaţii / Referinţe
A1		Din acte: 300 Masurata: 520	Sector cadastral:14 Teren imprejmuit;

Construcţii

Crt	Nr cadastral Nr. topografic	Adresa	Observaţii / Referinţe
A1.1		Loc. Corbi, Nr. 47, Jud. Arges	Nr. niveluri:2; S. construita la sol:124 mp; S. construita desfasurata:134 mp; Locuinta, D+P
A1.2		Loc. Corbi, Nr. 47, Jud. Arges	Nr. niveluri:1; S. construita la sol:13 mp; S. construita desfasurata:13 mp; Anexa

B. Partea II. Proprietari şi acte

Inscrieri privitoare la dreptul de proprietate şi alte drepturi reale		Referinţe
/		
Act Notarial nr. 211, din 12/11/2003 emis de BNP ASOCIATI DUINEA DUMITRU&DUINEA DIANA;		
B1	Intabulare, drept de PROPRIETATEbun propriu, dobandit prin Iesire Din Indiviziune, cota actuala 1/1	A1, A1.1, A1.2
	1) **TOMA I DUMITRU**	

C. Partea III. SARCINI .

Inscrieri privind dezmembramintele dreptului de proprietate, drepturi reale de garanţie şi sarcini	Referinţe
NU SUNT	

Document care conține date cu caracter personal, protejat de prevederile Regulamentului (UE) nr. 679/2016 și Legii 190/2018

Anexa Nr. 1 La Partea I

Teren

Nr cadastral	Suprafaţa (mp)*	Observaţii / Referinţe
	Din acte: 300 Masurata: 520	

* Suprafaţa este determinată in planul de proiecţie Stereo 70.

DETALII LINIARE IMOBIL

Date referitoare la teren

Crt	Categorie folosinţă	Intra vilan	Suprafaţa (mp)	Tarla	Parcelă	Nr. topo	Observaţii / Referinţe
1	curti constructii	DA	520	29	1705,1706	-	

Date referitoare la construcţii

Crt	Număr	Destinaţie construcţie	Supraf. (mp)	Situaţie juridică	Observaţii / Referinţe
A1.1		constructii de locuinte	124	Cu acte	Nr. niveluri:2; S. construita la sol:124 mp; S. construita desfasurata:134 mp; Locuinta, D+P
A1.2		constructii anexa	13	Cu acte	Nr. niveluri:1; S. construita la sol:13 mp; S. construita desfasurata:13 mp; Anexa

Lungime Segmente

1) Valorile lungimilor segmentelor sunt obţinute din proiecţie în plan.

Punct început	X / Y	Punct sfârşit	X / Y	Lungime segment (** (m)
1	484.626,152 421.072,133	2	484.620,043 421.074,316	6.487
2	484.620,043 421.074,316	3	484.620,576 421.076,424	2.174

Document care conține date cu caracter personal, protejat de prevederile Regulamentului (UE) nr. 679/2016 și Legii 190/2018

Punct început	X / Y	Punct sfârşit	X / Y	Lungime segment (** (m)
3	484.620,576 421.076,424	4	484.609,485 421.080,168	11.706
4	484.609,485 421.080,168	5	484.603,942 421.065,698	15.495
5	484.603,942 421.065,698	6	484.599,26 421.055,083	11.602
6	484.599,26 421.055,083	7	484.617,067 421.045,451	20.245
7	484.617,067 421.045,451	8	484.621,436 421.061,121	16.268
8	484.621,436 421.061,121	1	484.626,152 421.072,133	11.979

** Lungimile segmentelor sunt determinate în planul de proiecţie Stereo 70 şi sunt rotunjite la 1 milimetru.
*** Distanţa dintre puncte este formată din segmente cumulate ce sunt mai mici decât valoarea 1 milimetru.

Document care conține date cu caracter personal, protejat de prevederile Regulamentului (UE) nr. 679/2016 și Legii 190/2018

DATE DESPRE IMOBILUL NR. 465

Oficiul de Cadastru şi Publicitate Imobiliară ARGES
Biroul de Cadastru şi Publicitate Imobiliară Curtea de Arges

A. Partea I. Descrierea imobilului

TEREN Intravilan

Adresa: Loc. Corbi, Str Răchitii, Nr. 45, Jud. Arges

Nr. Crt	Nr cadastral Nr. topografic	Suprafaţa* (mp)	Observaţii / Referinţe
A1		Din acte: 300 Masurata: 373	Sector cadastral:14 Teren imprejmuit;

Construcţii

Crt	Nr cadastral Nr. topografic	Adresa	Observaţii / Referinţe
A1.1		Loc. Corbi, Nr. 45, Jud. Arges	Nr. niveluri:1; S. construita la sol:67 mp; S. construita desfasurata:67 mp; Locuinta
A1.2		Loc. Corbi, Nr. 45, Jud. Arges	Nr. niveluri:1; S. construita la sol:35 mp; S. construita desfasurata:35 mp; Anexa
A1.3		Loc. Corbi, Nr. 45, Jud. Arges	Nr. niveluri:1; S. construita la sol:14 mp; S. construita desfasurata:14 mp; Anexa

B. Partea II. Proprietari şi acte

Inscrieri privitoare la dreptul de proprietate şi alte drepturi reale		Referinţe
/		
Act Notarial nr. 211, din 12/11/2003 emis de BNP ASOCIATI DUINEA DUMITRU&DUINEA DIANA;		
B1	Intabulare, drept de PROPRIETATEbun propriu, dobandit prin Iesire Din Indiviziune, cota actuala 1/1	A1, A1.1, A1.2
	1) **TOMA ION**	
Act Administrativ nr. 4233, din 27/06/2024 emis de PRIMĂRIA CORBI;		
B3	Intabulare, drept de PROPRIETATE, dobandit prin Construire, cota actuala 1/1	A1.3
	1) **TOMA ION**	

C. Partea III. SARCINI .

Inscrieri privind dezmembramintele dreptului de proprietate, drepturi reale de garanţie şi sarcini	Referinţe
NU SUNT	

Document care conține date cu caracter personal, protejat de prevederile Regulamentului (UE) nr. 679/2016 și Legii 190/2018

Anexa Nr. 1 La Partea I

Teren

Nr cadastral	Suprafaţa (mp)*	Observaţii / Referinţe
	Din acte: 300 Masurata: 373	

* Suprafaţa este determinată in planul de proiecţie Stereo 70.

DETALII LINIARE IMOBIL

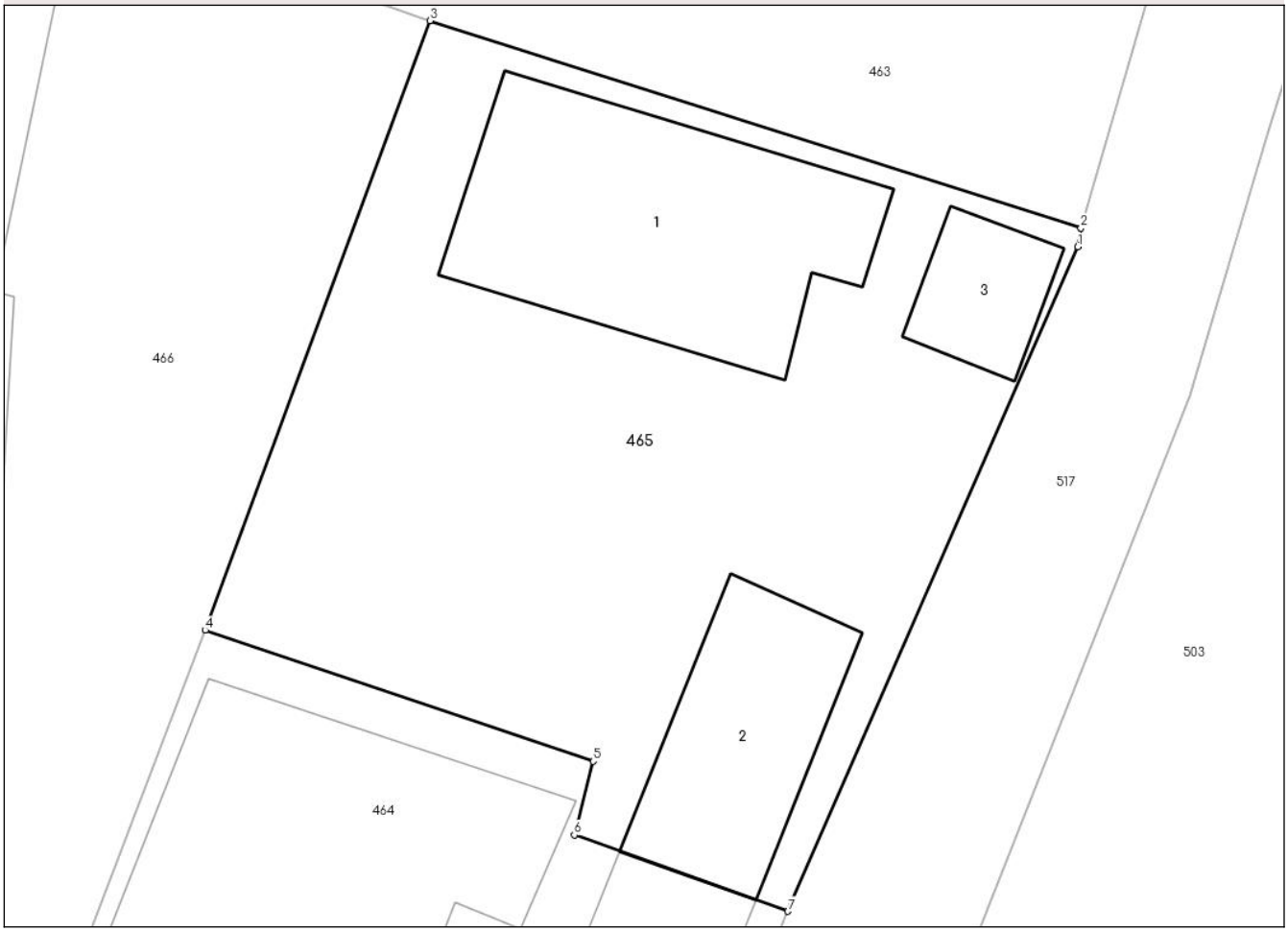

Date referitoare la teren

Crt	Categorie folosinţă	Intra vilan	Suprafaţa (mp)	Tarla	Parcelă	Nr. topo	Observaţii / Referinţe
1	curti constructii	DA	373	29	1705,1706	-	

Date referitoare la construcţii

Crt	Număr	Destinaţie construcţie	Supraf. (mp)	Situaţie juridică	Observaţii / Referinţe
A1.1		constructii de locuinte	67	Cu acte	Nr. niveluri:1; S. construita la sol:67 mp; S. construita desfasurata:67 mp; Locuinta
A1.2		constructii anexa	35	Cu acte	Nr. niveluri:1; S. construita la sol:35 mp; S. construita desfasurata:35 mp; Anexa
A1.3		constructii anexa	14	Cu acte	Nr. niveluri:1; S. construita la sol:14 mp; S. construita desfasurata:14 mp; Anexa

Lungime Segmente

1) Valorile lungimilor segmentelor sunt obţinute din proiecţie în plan.

Punct început	X / Y	Punct sfârşit	X / Y	Lungime segment (** (m)
1	484.634,444 421.091,14	2	484.634,531 421.091,672	0.539

Document care conține date cu caracter personal, protejat de prevederile Regulamentului (UE) nr. 679/2016 și Legii 190/2018

Punct început	X / Y	Punct sfârşit	X / Y	Lungime segment (** (m)
2	484.634,531 421.091,672	3	484.615,909 421.097,6	19.543
3	484.615,909 421.097,6	4	484.609,485 421.080,168	18.578
4	484.609,485 421.080,168	5	484.620,576 421.076,424	11.706
5	484.620,576 421.076,424	6	484.620,043 421.074,316	2.174
6	484.620,043 421.074,316	7	484.626,152 421.072,133	6.487
7	484.626,152 421.072,133	1	484.634,444 421.091,14	20.737

** Lungimile segmentelor sunt determinate în planul de proiecţie Stereo 70 şi sunt rotunjite la 1 milimetru.
*** Distanţa dintre puncte este formată din segmente cumulate ce sunt mai mici decât valoarea 1 milimetru.

Document care conține date cu caracter personal, protejat de prevederile Regulamentului (UE) nr. 679/2016 și Legii 190/2018

DATE DESPRE IMOBILUL NR. 466

Oficiul de Cadastru şi Publicitate Imobiliară ARGES
Biroul de Cadastru şi Publicitate Imobiliară Curtea de Arges

A. Partea I. Descrierea imobilului

TEREN Intravilan

Adresa: Loc. Corbi, Str Răchiții, Nr. 49, Jud. Arges

Nr. Crt	Nr cadastral Nr. topografic	Suprafaţa* (mp)	Observaţii / Referinţe
A1		787	Sector cadastral:14 Teren neimprejmuit;

Construcţii

Crt	Nr cadastral Nr. topografic	Adresa	Observaţii / Referinţe
A1.1		Loc. Corbi, Nr. 49, Jud. Arges	Nr. niveluri:3; S. construita la sol:119 mp; S. construita desfasurata:260 mp; Locuinta, S+P+M
A1.2		Loc. Corbi, Nr. 49, Jud. Arges	Nr. niveluri:1; S. construita la sol:113 mp; S. construita desfasurata:113 mp; Anexa
A1.3		Loc. Corbi, Nr. 49, Jud. Arges	Nr. niveluri:1; S. construita la sol:86 mp; S. construita desfasurata:86 mp; Anexa

B. Partea II. Proprietari şi acte

Inscrieri privitoare la dreptul de proprietate şi alte drepturi reale		Referinţe
/		
Act Normativ nr. 7, din 13/03/1996 emis de PARLAMENT;		
B1	Intabulare, drept de PROPRIETATE, dobandit prin Lege, cota actuala 1/1	A1
	1) **NEIDENTIFICAT NEIDENTIFICAT**	
B2	Se notează posesia faptică în favoarea lui	A1
	1) **STĂNCESCU GHEORGHE**	
Act Administrativ nr. 4233, din 27/06/2024 emis de PRIMĂRIA CORBI;		
B3	Intabulare, drept de PROPRIETATE, dobandit prin Construire, cota actuala 1/1	A1.1, A1.2, A1.3
	1) **STĂNCESCU GHEORGHE**	

C. Partea III. SARCINI .

Inscrieri privind dezmembramintele dreptului de proprietate, drepturi reale de garanţie şi sarcini	Referinţe
NU SUNT	

Document care conține date cu caracter personal, protejat de prevederile Regulamentului (UE) nr. 679/2016 și Legii 190/2018

Anexa Nr. 1 La Partea I

Teren

Nr cadastral	Suprafaţa (mp)*	Observaţii / Referinţe
	787	

* Suprafaţa este determinată in planul de proiecţie Stereo 70.

DETALII LINIARE IMOBIL

Date referitoare la teren

Crt	Categorie folosință	Intra vilan	Suprafaţa (mp)	Tarla	Parcelă	Nr. topo	Observaţii / Referinţe
1	curti constructii	DA	787	29	1703,1704	-	

Date referitoare la construcţii

Crt	Număr	Destinaţie construcţie	Supraf. (mp)	Situaţie juridică	Observaţii / Referinţe
A1.1		constructii de locuinte	119	Cu acte	Nr. niveluri:3; S. construita la sol:119 mp; S. construita desfasurata:260 mp; Locuinta, S+P+M
A1.2		constructii anexa	113	Cu acte	Nr. niveluri:1; S. construita la sol:113 mp; S. construita desfasurata:113 mp; Anexa
A1.3		constructii anexa	86	Cu acte	Nr. niveluri:1; S. construita la sol:86 mp; S. construita desfasurata:86 mp; Anexa

Lungime Segmente

1) Valorile lungimilor segmentelor sunt obţinute din proiecţie în plan.

Punct început	X / Y	Punct sfârşit	X / Y	Lungime segment (** (m)
1	484.615,909 421.097,6	2	484.608,173 421.100,378	8.22

Document care conține date cu caracter personal, protejat de prevederile Regulamentului (UE) nr. 679/2016 și Legii 190/2018

Punct început	X / Y	Punct sfârşit	X / Y	Lungime segment (** (m)
2	484.608,173 421.100,378	3	484.597,345 421.104,491	11.583
3	484.597,345 421.104,491	4	484.595,484 421.096,607	8.101
4	484.595,484 421.096,607	5	484.594,186 421.092,394	4.408
5	484.594,186 421.092,394	6	484.590,426 421.079,024	13.889
6	484.590,426 421.079,024	7	484.587,59 421.071,485	8.055
7	484.587,59 421.071,485	8	484.585,536 421.066,196	5.674
8	484.585,536 421.066,196	9	484.584,781 421.064,512	1.846
9	484.584,781 421.064,512	10	484.599,26 421.055,083	17.279
10	484.599,26 421.055,083	11	484.603,942 421.065,698	11.602
11	484.603,942 421.065,698	12	484.609,485 421.080,168	15.495
12	484.609,485 421.080,168	1	484.615,909 421.097,6	18.578

** Lungimile segmentelor sunt determinate în planul de proiecţie Stereo 70 şi sunt rotunjite la 1 milimetru.
*** Distanţa dintre puncte este formată din segmente cumulate ce sunt mai mici decât valoarea 1 milimetru.

Document care conține date cu caracter personal, protejat de prevederile Regulamentului (UE) nr. 679/2016 și Legii 190/2018

DATE DESPRE IMOBILUL NR. 467

Oficiul de Cadastru şi Publicitate Imobiliară ARGES
Biroul de Cadastru şi Publicitate Imobiliară Curtea de Arges

A. Partea I. Descrierea imobilului

TEREN Intravilan

Adresa: Loc. Corbi, Str Răchiții, Nr. 51-53, Jud. Arges

Nr. Crt	Nr cadastral Nr. topografic	Suprafaţa* (mp)	Observaţii / Referinţe
A1		Din acte: 1.000 Masurata: 1.143	Sector cadastral:14 Teren imprejmuit;

Construcţii

Crt	Nr cadastral Nr. topografic	Adresa	Observaţii / Referinţe
A1.1		Loc. Corbi, Nr. 51-53, Jud. Arges	Nr. niveluri:2; S. construita la sol:74 mp; S. construita desfasurata:152 mp; Locuinta, P+1
A1.2		Loc. Corbi, Nr. 51-53, Jud. Arges	Nr. niveluri:2; S. construita la sol:100 mp; S. construita desfasurata:116 mp; Locuință, D+P
A1.3		Loc. Corbi, Nr. 51-53, Jud. Arges	Nr. niveluri:1; S. construita la sol:83 mp; S. construita desfasurata:83 mp; Anexa
A1.4		Loc. Corbi, Nr. 51-53, Jud. Arges	Nr. niveluri:1; S. construita la sol:11 mp; S. construita desfasurata:11 mp; Anexa

B. Partea II. Proprietari şi acte

Inscrieri privitoare la dreptul de proprietate şi alte drepturi reale		Referinţe
/		
Act Notarial nr. 372, din 13/10/1977 emis de NOTARIATUL DE STAT LOCAL ARGES;		
B1	Intabulare, drept de PROPRIETATEbun propriu, dobandit prin Succesiune, cota actuala 1/4	A1
	1) **TOMA MARIA**	
Act Notarial nr. 372, din 13/10/1977 emis de NOTARIATUL DE STAT LOCAL ARGES (Certificat de casatorie nr. 13/19.04.1981 eliberat de Consiliul Local al Comunei Corbi);		
B2	Intabulare, drept de PROPRIETATEbun propriu, dobandit prin Succesiune, cota actuala 3/4	A1
	1) **TOMA MARIA** 2) **MOGOIU VALENTINA**, (fosta TOMA)	
Act Administrativ nr. 4233, din 27/06/2024 emis de PRIMĂRIA CORBI;		
B3	Intabulare, drept de PROPRIETATE, dobandit prin Construire, cota actuala 1/1	A1.1, A1.2, A1.3, A1.4
	1) **MOGOIU VALENTINA**, (fosta TOMA) 2) **MOGOIU ION-PETRE**	

C. Partea III. SARCINI .

Inscrieri privind dezmembramintele dreptului de proprietate, drepturi reale de garanţie şi sarcini	Referinţe
NU SUNT	

Document care conține date cu caracter personal, protejat de prevederile Regulamentului (UE) nr. 679/2016 și Legii 190/2018

Anexa Nr. 1 La Partea I

Teren

Nr cadastral	Suprafaţa (mp)*	Observaţii / Referinţe
	Din acte: 1.000 Masurata: 1.143	

* Suprafaţa este determinată in planul de proiecţie Stereo 70.

DETALII LINIARE IMOBIL

Date referitoare la teren

Crt	Categorie folosinţă	Intra vilan	Suprafaţa (mp)	Tarla	Parcelă	Nr. topo	Observaţii / Referinţe
1	curti constructii	DA	945	29	1697,1702	-	
2	arabil	DA	198	29	1698	-	

Date referitoare la construcţii

Crt	Număr	Destinaţie construcţie	Supraf. (mp)	Situaţie juridică	Observaţii / Referinţe
A1.1		constructii de locuinte	74	Cu acte	Nr. niveluri:2; S. construita la sol:74 mp; S. construita desfasurata:152 mp; Locuinta, P+1
A1.2		constructii de locuinte	100	Cu acte	Nr. niveluri:2; S. construita la sol:100 mp; S. construita desfasurata:116 mp; Locuință, D+P
A1.3		constructii anexa	83	Cu acte	Nr. niveluri:1; S. construita la sol:83 mp; S. construita desfasurata:83 mp; Anexa
A1.4		constructii anexa	11	Cu acte	Nr. niveluri:1; S. construita la sol:11 mp; S. construita desfasurata:11 mp; Anexa

Lungime Segmente

1) Valorile lungimilor segmentelor sunt obţinute din proiecţie în plan.

Punct început	X / Y	Punct sfârşit	X / Y	Lungime segment (** (m)

Document care conține date cu caracter personal, protejat de prevederile Regulamentului (UE) nr. 679/2016 și Legii 190/2018

Punct început	X / Y	Punct sfârşit	X / Y	Lungime segment (** (m)
1	484.585,065 421.122,832	2	484.574,435 421.126,416	11.218
2	484.574,435 421.126,416	3	484.568,777 421.111,161	16.27
3	484.568,777 421.111,161	4	484.560,743 421.091,993	20.784
4	484.560,743 421.091,993	5	484.556,811 421.084,574	8.397
5	484.556,811 421.084,574	6	484.557,204 421.084,177	0.559
6	484.557,204 421.084,177	7	484.561,032 421.081,775	4.519
7	484.561,032 421.081,775	8	484.585,536 421.066,196	29.037
8	484.585,536 421.066,196	9	484.587,59 421.071,485	5.674
9	484.587,59 421.071,485	10	484.590,426 421.079,024	8.055
10	484.590,426 421.079,024	11	484.594,186 421.092,394	13.889
11	484.594,186 421.092,394	12	484.595,484 421.096,607	4.408
12	484.595,484 421.096,607	13	484.586,438 421.099,285	9.434
13	484.586,438 421.099,285	14	484.581,685 421.100,988	5.049
14	484.581,685 421.100,988	15	484.578,494 421.101,954	3.334
15	484.578,494 421.101,954	16	484.579,654 421.105,831	4.047
16	484.579,654 421.105,831	1	484.585,065 421.122,832	17.841

** Lungimile segmentelor sunt determinate în planul de proiecţie Stereo 70 şi sunt rotunjite la 1 milimetru.
*** Distanţa dintre puncte este formată din segmente cumulate ce sunt mai mici decât valoarea 1 milimetru.

Document care conține date cu caracter personal, protejat de prevederile Regulamentului (UE) nr. 679/2016 și Legii 190/2018

DATE DESPRE IMOBILUL NR. 468

Oficiul de Cadastru şi Publicitate Imobiliară ARGES
Biroul de Cadastru şi Publicitate Imobiliară Curtea de Arges

A. Partea I. Descrierea imobilului

TEREN Intravilan

Adresa: Loc. Corbi, Str Răchiții, Nr. 55, Jud. Arges

Nr. Crt	Nr cadastral Nr. topografic	Suprafaţa* (mp)	Observaţii / Referinţe
A1		684	Sector cadastral:14 Teren imprejmuit;

Construcţii

Crt	Nr cadastral Nr. topografic	Adresa	Observaţii / Referinţe
A1.1		Loc. Corbi, Nr. 55, Jud. Arges	Nr. niveluri:2; S. construita la sol:107 mp; S. construita desfasurata:128 mp; Locuinta, D+P

B. Partea II. Proprietari şi acte

Inscrieri privitoare la dreptul de proprietate şi alte drepturi reale		Referinţe
/		
Act Normativ nr. 7, din 13/03/1996 emis de PARLAMENT;		
B1	Intabulare, drept de PROPRIETATE, dobandit prin Lege, cota actuala 1/1	A1
	1) **NEIDENTIFICAT NEIDENTIFICAT**	
B2	Se notează posesia faptică în favoarea lui	A1
	1) **OLOGU GHEORGHE** 2) **OLOGU ELENA**	
Act Administrativ nr. 4233, din 27/06/2024 emis de PRIMĂRIA CORBI;		
B3	Intabulare, drept de PROPRIETATE, dobandit prin Construire, cota actuala 1/1	A1.1
	1) **OLOGU GHEORGHE** 2) **OLOGU ELENA**	

C. Partea III. SARCINI .

Inscrieri privind dezmembramintele dreptului de proprietate, drepturi reale de garanţie şi sarcini	Referinţe
NU SUNT	

Document care conține date cu caracter personal, protejat de prevederile Regulamentului (UE) nr. 679/2016 și Legii 190/2018

Anexa Nr. 1 La Partea I

Teren

Nr cadastral	Suprafaţa (mp)*	Observaţii / Referinţe
	684	

* Suprafaţa este determinată in planul de proiecţie Stereo 70.

DETALII LINIARE IMOBIL

Date referitoare la teren

Crt	Categorie folosință	Intra vilan	Suprafaţa (mp)	Tarla	Parcelă	Nr. topo	Observaţii / Referinţe
1	curti constructii	DA	324	29	1695,1696	-	
2	arabil	DA	360	29	1694,1696	-	

Date referitoare la construcţii

Crt	Număr	Destinaţie construcţie	Supraf. (mp)	Situaţie juridică	Observaţii / Referinţe
A1.1		constructii de locuinte	107	Cu acte	Nr. niveluri:2; S. construita la sol:107 mp; S. construita desfasurata:128 mp; Locuinta, D+P

Lungime Segmente
1) Valorile lungimilor segmentelor sunt obţinute din proiecţie în plan.

Punct început	X / Y	Punct sfârşit	X / Y	Lungime segment (** (m)
1	484.574,435 421.126,416	2	484.577,456 421.138,063	12.032
2	484.577,456 421.138,063	3	484.578,216 421.140,626	2.674
3	484.578,216 421.140,626	4	484.574,848 421.140,952	3.384

Document care conține date cu caracter personal, protejat de prevederile Regulamentului (UE) nr. 679/2016 și Legii 190/2018

Punct început	X / Y	Punct sfârşit	X / Y	Lungime segment (** (m)
4	484.574,848 421.140,952	5	484.566,803 421.142,288	8.155
5	484.566,803 421.142,288	6	484.555,631 421.110,587	33.612
6	484.555,631 421.110,587	7	484.550,069 421.095,821	15.779
7	484.550,069 421.095,821	8	484.547,682 421.090,123	6.178
8	484.547,682 421.090,123	9	484.556,811 421.084,574	10.683
9	484.556,811 421.084,574	10	484.560,743 421.091,993	8.397
10	484.560,743 421.091,993	11	484.568,777 421.111,161	20.784
11	484.568,777 421.111,161	1	484.574,435 421.126,416	16.27

** Lungimile segmentelor sunt determinate în planul de proiecţie Stereo 70 şi sunt rotunjite la 1 milimetru.
*** Distanţa dintre puncte este formată din segmente cumulate ce sunt mai mici decât valoarea 1 milimetru.

Document care conține date cu caracter personal, protejat de prevederile Regulamentului (UE) nr. 679/2016 și Legii 190/2018

DATE DESPRE IMOBILUL NR. 469

Oficiul de Cadastru şi Publicitate Imobiliară ARGES
Biroul de Cadastru şi Publicitate Imobiliară Curtea de Arges

A. Partea I. Descrierea imobilului

TEREN Intravilan

Adresa: Loc. Corbi, Str Răchiții, Nr. 57, Jud. Arges, Punct "Piua la rau"

Nr. Crt	Nr cadastral Nr. topografic	Suprafaţa* (mp)	Observaţii / Referinţe
A1	83613	Din acte: 760 Masurata: 770	Sector cadastral:14 Teren imprejmuit;

B. Partea II. Proprietari şi acte

Inscrieri privitoare la dreptul de proprietate şi alte drepturi reale		Referinţe
7269 / 10/04/2024		
Act Notarial nr. 868, din 09/04/2024 emis de Simion Aurelia Maria;		
B5	Intabulare, drept de PROPRIETATE- bun comun, dobandit prin Conventie, cota actuala 1/1	A1
	1) **BARBU MARIAN ALEXANDRU**, casatorit cu 2) **BARBU MARIANA ANCUȚA**	

C. Partea III. SARCINI .

Inscrieri privind dezmembramintele dreptului de proprietate, drepturi reale de garanţie şi sarcini	Referinţe
NU SUNT	

Document care conține date cu caracter personal, protejat de prevederile Regulamentului (UE) nr. 679/2016 și Legii 190/2018

Anexa Nr. 1 La Partea I

Teren

Nr cadastral	Suprafaţa (mp)*	Observaţii / Referinţe
83613	Din acte: 760 Masurata: 770	

* Suprafaţa este determinată in planul de proiecţie Stereo 70.

DETALII LINIARE IMOBIL

Date referitoare la teren

Crt	Categorie folosință	Intra vilan	Suprafaţa (mp)	Tarla	Parcelă	Nr. topo	Observaţii / Referinţe
1	faneata	DA	770	29	1694,1695,1696	-	

Lungime Segmente
1) Valorile lungimilor segmentelor sunt obţinute din proiecţie în plan.

Punct început	X / Y	Punct sfârşit	X / Y	Lungime segment (** (m)
1	484.555,631 421.110,587	2	484.566,803 421.142,288	33.612
2	484.566,803 421.142,288	3	484.552,25 421.144,738	14.758
3	484.552,25 421.144,738	4	484.539,668 421.109,279	37.625
4	484.539,668 421.109,279	5	484.535,162 421.097,473	12.637
5	484.535,162 421.097,473	6	484.547,682 421.090,123	14.518

Document care conține date cu caracter personal, protejat de prevederile Regulamentului (UE) nr. 679/2016 și Legii 190/2018

Punct început	X / Y	Punct sfârşit	X / Y	Lungime segment (** (m)
6	484.547,682 421.090,123	7	484.550,069 421.095,821	6.178
7	484.550,069 421.095,821	1	484.555,631 421.110,587	15.779

** Lungimile segmentelor sunt determinate în planul de proiecţie Stereo 70 şi sunt rotunjite la 1 milimetru.
*** Distanţa dintre puncte este formată din segmente cumulate ce sunt mai mici decât valoarea 1 milimetru.

Document care conține date cu caracter personal, protejat de prevederile Regulamentului (UE) nr. 679/2016 și Legii 190/2018

DATE DESPRE IMOBILUL NR. 470

Oficiul de Cadastru şi Publicitate Imobiliară ARGES
Biroul de Cadastru şi Publicitate Imobiliară Curtea de Arges

A. Partea I. Descrierea imobilului

TEREN Intravilan

Adresa: Loc. Corbi, Str Răchiții, Jud. Arges

Nr. Crt	Nr cadastral Nr. topografic	Suprafaţa* (mp)	Observaţii / Referinţe
A1		Din acte: 1.135 Masurata: 694	Sector cadastral:14 Teren imprejmuit;

B. Partea II. Proprietari şi acte

Inscrieri privitoare la dreptul de proprietate şi alte drepturi reale		Referinţe
/		
Act Normativ nr. 7, din 13/03/1996 emis de PARLAMENT;		
B1	Intabulare, drept de PROPRIETATE, dobandit prin Lege, cota actuala 1/1	A1
	1) **NEIDENTIFICAT NEIDENTIFICAT**	
B2	Se notează posesia faptică în favoarea lui	A1
	1) **DĂNILĂ GABRIELA- FILOFTIA**	

C. Partea III. SARCINI .

Inscrieri privind dezmembramintele dreptului de proprietate, drepturi reale de garanţie şi sarcini	Referinţe
NU SUNT	

Document care conține date cu caracter personal, protejat de prevederile Regulamentului (UE) nr. 679/2016 și Legii 190/2018

Anexa Nr. 1 La Partea I

Teren

Nr cadastral	Suprafaţa (mp)*	Observaţii / Referinţe
	Din acte: 1.135 Masurata: 694	

* Suprafaţa este determinată in planul de proiecţie Stereo 70.

DETALII LINIARE IMOBIL

Date referitoare la teren

Crt	Categorie folosinţă	Intra vilan	Suprafaţa (mp)	Tarla	Parcelă	Nr. topo	Observaţii / Referinţe
1	arabil	DA	694	29	1691,1694,1695,1696	-	

Lungime Segmente
1) Valorile lungimilor segmentelor sunt obţinute din proiecţie în plan.

Punct început	X / Y	Punct sfârşit	X / Y	Lungime segment (** (m)
1	484.552,25 421.144,738	2	484.547,612 421.145,874	4.775
2	484.547,612 421.145,874	3	484.540,5 421.149,131	7.823
3	484.540,5 421.149,131	4	484.539,324 421.145,862	3.474
4	484.539,324 421.145,862	5	484.537,551 421.141,106	5.076
5	484.537,551 421.141,106	6	484.534,862 421.135,247	6.447

Document care conține date cu caracter personal, protejat de prevederile Regulamentului (UE) nr. 679/2016 și Legii 190/2018

Punct început	X / Y	Punct sfârşit	X / Y	Lungime segment (** (m)
6	484.534,862 421.135,247	7	484.529,74 421.127,068	9.65
7	484.529,74 421.127,068	8	484.525,496 421.115,013	12.78
8	484.525,496 421.115,013	9	484.522,046 421.105,417	10.197
9	484.522,046 421.105,417	10	484.535,162 421.097,473	15.334
10	484.535,162 421.097,473	11	484.539,668 421.109,279	12.637
11	484.539,668 421.109,279	1	484.552,25 421.144,738	37.625

** Lungimile segmentelor sunt determinate în planul de proiecţie Stereo 70 şi sunt rotunjite la 1 milimetru.
*** Distanţa dintre puncte este formată din segmente cumulate ce sunt mai mici decât valoarea 1 milimetru.

Document care conține date cu caracter personal, protejat de prevederile Regulamentului (UE) nr. 679/2016 și Legii 190/2018

DATE DESPRE IMOBILUL NR. 471

Oficiul de Cadastru şi Publicitate Imobiliară ARGES
Biroul de Cadastru şi Publicitate Imobiliară Curtea de Arges

A. Partea I. Descrierea imobilului

TEREN Intravilan

Adresa: Loc. Corbi, Jud. Arges, PUNCT PIUA

Nr. Crt	Nr cadastral Nr. topografic	Suprafaţa* (mp)	Observaţii / Referinţe
A1	80698	133	Sector cadastral:14 Teren neimprejmuit;

Construcţii

Crt	Nr cadastral Nr. topografic	Adresa	Observaţii / Referinţe
A1.1	80698-C1	Loc. Corbi, Jud. Arges, PUNCT PIUA	Nr. niveluri:1; S. construita la sol:13 mp; S. construita desfasurata:13 mp; Anexa
A1.2	80698-C2	Loc. Corbi, Jud. Arges, PUNCT PIUA	Nr. niveluri:1; S. construita la sol:11 mp; S. construita desfasurata:11 mp; Anexa

B. Partea II. Proprietari şi acte

Inscrieri privitoare la dreptul de proprietate şi alte drepturi reale		Referinţe
9835 / 29/09/2016		
Act Notarial nr. 1280, din 16/09/2016 emis de Simion Aurelia Maria;		
B1	Intabulare, drept de PROPRIETATE- bun comun ,, dobandit prin Conventie, cota actuala 1/1	A1
	1) **OLOGU ELENA**, căsătorită cu 2) **OLOGU GHEORGHE**	
/		
Act Administrativ nr. 4233, din 27/06/2024 emis de PRIMĂRIA CORBI;		
B2	Intabulare, drept de PROPRIETATE, dobandit prin Construire, cota actuala 1/1	A1.1, A1.2
	1) **OLOGU ELENA** 2) **OLOGU GHEORGHE**	

C. Partea III. SARCINI .

Inscrieri privind dezmembramintele dreptului de proprietate, drepturi reale de garanţie şi sarcini	Referinţe
NU SUNT	

Document care conține date cu caracter personal, protejat de prevederile Regulamentului (UE) nr. 679/2016 și Legii 190/2018

Anexa Nr. 1 La Partea I

Teren

Nr cadastral	Suprafaţa (mp)*	Observaţii / Referinţe
80698	133	

* Suprafaţa este determinată in planul de proiecţie Stereo 70.

DETALII LINIARE IMOBIL

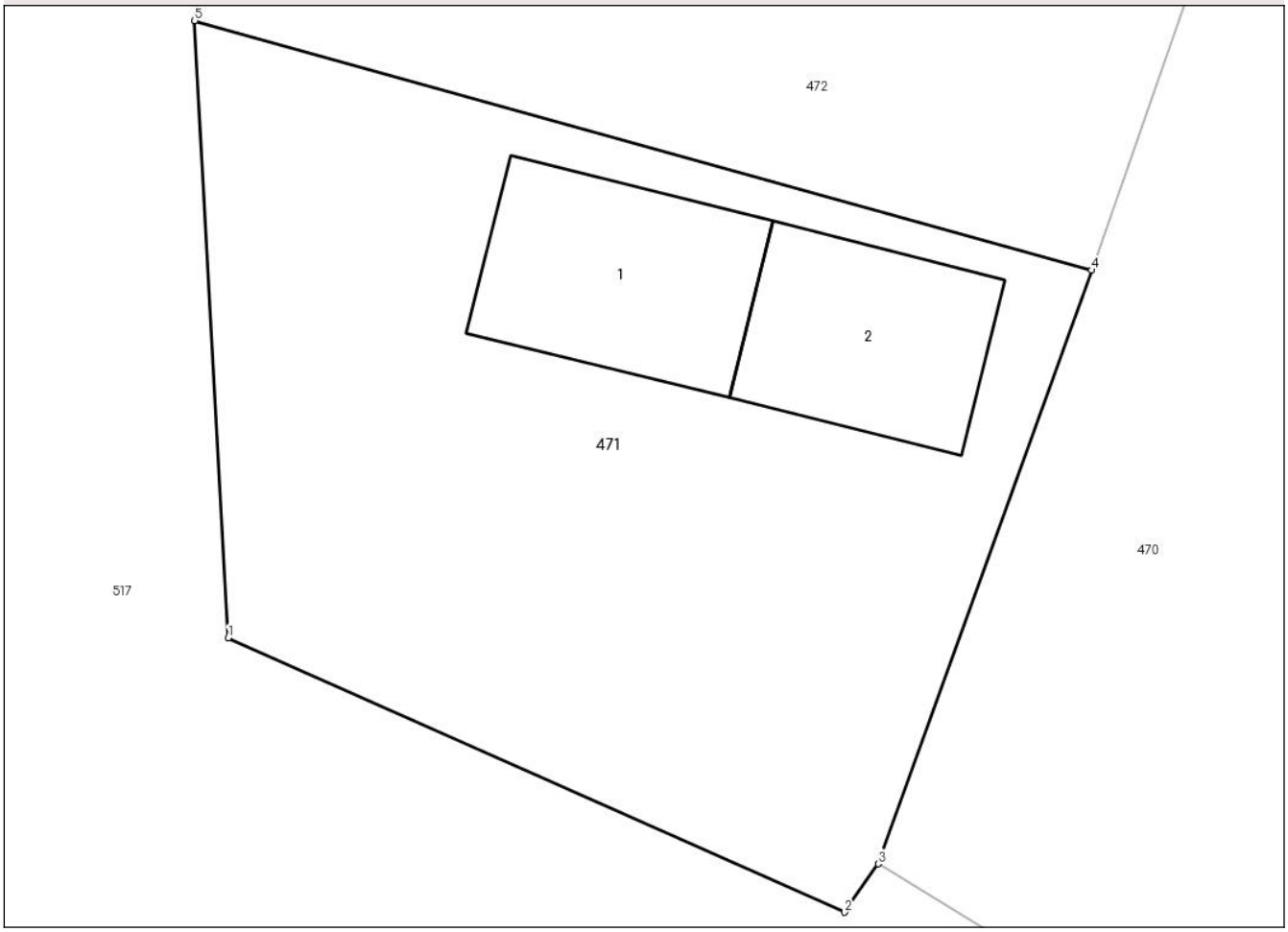

Date referitoare la teren

Crt	Categorie folosință	Intra vilan	Suprafaţa (mp)	Tarla	Parcelă	Nr. topo	Observaţii / Referinţe
1	curti constructii	DA	133	29	1691	-	Conform PUG

Date referitoare la construcţii

Crt	Număr	Destinaţie construcţie	Supraf. (mp)	Situaţie juridică	Observaţii / Referinţe
A1.1	80698-C1	constructii anexa	13	Cu acte	Nr. niveluri:1; S. construita la sol:13 mp; S. construita desfasurata:13 mp; Anexa
A1.2	80698-C2	constructii anexa	11	Cu acte	Nr. niveluri:1; S. construita la sol:11 mp; S. construita desfasurata:11 mp; Anexa

Lungime Segmente

1) Valorile lungimilor segmentelor sunt obţinute din proiecţie în plan.

Punct început	X / Y	Punct sfârşit	X / Y	Lungime segment (** (m)
1	484.511,527 421.109,07	2	484.521,503 421.104,636	10.917
2	484.521,503 421.104,636	3	484.522,046 421.105,417	0.951
3	484.522,046 421.105,417	4	484.525,496 421.115,013	10.197

Document care conține date cu caracter personal, protejat de prevederile Regulamentului (UE) nr. 679/2016 și Legii 190/2018

Punct început	X / Y	Punct sfârşit	X / Y	Lungime segment (** (m)
4	484.525,496 421.115,013	5	484.510,986 421.119,046	15.06
5	484.510,986 421.119,046	1	484.511,527 421.109,07	9.991

**** Lungimile segmentelor sunt determinate în planul de proiecţie Stereo 70 şi sunt rotunjite la 1 milimetru.**
***** Distanţa dintre puncte este formată din segmente cumulate ce sunt mai mici decât valoarea 1 milimetru.**

DATE DESPRE IMOBILUL NR. 472

Oficiul de Cadastru şi Publicitate Imobiliară ARGES
Biroul de Cadastru şi Publicitate Imobiliară Curtea de Arges

A. Partea I. Descrierea imobilului

TEREN Intravilan Nr. cadastral vechi:80696

Adresa: Loc. Corbi, Str Răchiții, Jud. Arges

Nr. Crt	Nr cadastral Nr. topografic	Suprafaţa* (mp)	Observaţii / Referinţe
A1		205	Sector cadastral:14 Teren neimprejmuit;

B. Partea II. Proprietari şi acte

Inscrieri privitoare la dreptul de proprietate şi alte drepturi reale		Referinţe
/		
Act Administrativ nr. 4233, din 27/06/2024 emis de PRIMĂRIA CORBI;		
B1	Inscrierea posesiei, drept de PROPRIETATE, dobandit prin Lege, cota actuala 1/1	A1
	1) **NEIDENTIFICAT NEIDENTIFICAT**	
Act Normativ nr. 7, din 13/03/1996 emis de PARLAMENTUL ROMÂNIEI (art.13);		
B2	Se noteaza mentiunea de proprietar neidentificat	A1

C. Partea III. SARCINI .

Inscrieri privind dezmembramintele dreptului de proprietate, drepturi reale de garanţie şi sarcini	Referinţe
NU SUNT	

Document care conține date cu caracter personal, protejat de prevederile Regulamentului (UE) nr. 679/2016 și Legii 190/2018

Anexa Nr. 1 La Partea I

Teren

Nr cadastral	Suprafaţa (mp)*	Observaţii / Referinţe
	205	

* Suprafaţa este determinată in planul de proiecţie Stereo 70.

DETALII LINIARE IMOBIL

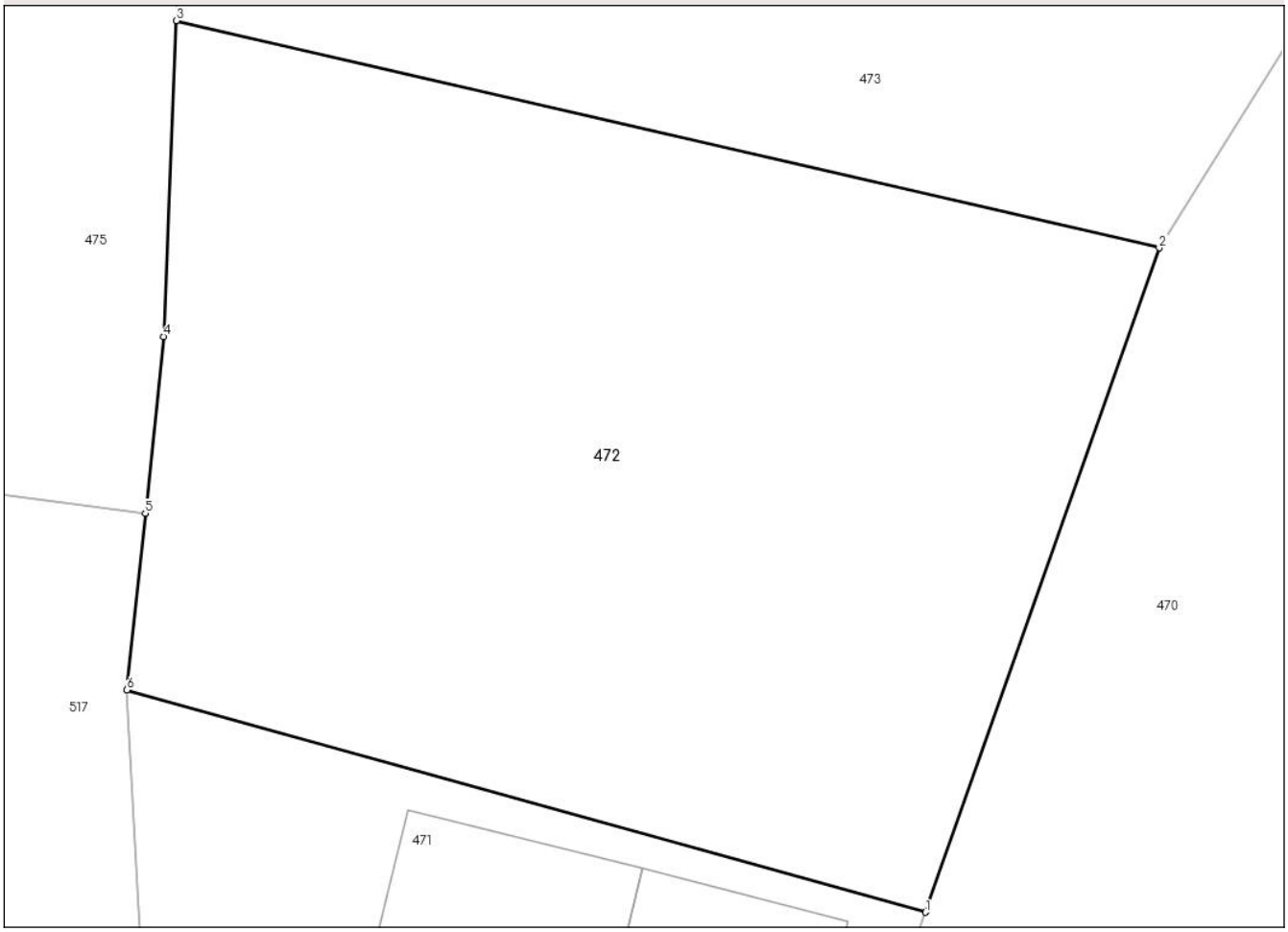

Date referitoare la teren

Crt	Categorie folosință	Intra vilan	Suprafaţa (mp)	Tarla	Parcelă	Nr. topo	Observaţii / Referinţe
1	arabil	DA	205	29	1691	-	

Lungime Segmente
1) Valorile lungimilor segmentelor sunt obţinute din proiecţie în plan.

Punct început	X / Y	Punct sfârşit	X / Y	Lungime segment (** (m)
1	484.525,496 421.115,013	2	484.529,74 421.127,068	12.78
2	484.529,74 421.127,068	3	484.511,883 421.131,19	18.327
3	484.511,883 421.131,19	4	484.511,653 421.125,46	5.735
4	484.511,653 421.125,46	5	484.511,32 421.122,253	3.224
5	484.511,32 421.122,253	6	484.510,986 421.119,046	3.224

Document care conține date cu caracter personal, protejat de prevederile Regulamentului (UE) nr. 679/2016 și Legii 190/2018

Punct început	X / Y	Punct sfârşit	X / Y	Lungime segment (** (m)
6	484.510,986 421.119,046	1	484.525,496 421.115,013	15.06

** Lungimile segmentelor sunt determinate în planul de proiecţie Stereo 70 şi sunt rotunjite la 1 milimetru.
*** Distanţa dintre puncte este formată din segmente cumulate ce sunt mai mici decât valoarea 1 milimetru.

Document care conține date cu caracter personal, protejat de prevederile Regulamentului (UE) nr. 679/2016 și Legii 190/2018

DATE DESPRE IMOBILUL NR. 473

Oficiul de Cadastru şi Publicitate Imobiliară ARGES
Biroul de Cadastru şi Publicitate Imobiliară Curtea de Arges

A. Partea I. Descrierea imobilului

TEREN Intravilan

Adresa: Loc. Corbi, Jud. Arges, Pct."Piua"

Nr. Crt	Nr cadastral Nr. topografic	Suprafaţa* (mp)	Observaţii / Referinţe
A1	80946	565	Sector cadastral:14 Teren neimprejmuit;

B. Partea II. Proprietari şi acte

Inscrieri privitoare la dreptul de proprietate şi alte drepturi reale		Referinţe
80 / 08/01/2014		
Act Notarial nr. 1434, din 23/12/2013 emis de SIMION AURELIA MARIA;		
B2	Intabulare, drept de PROPRIETATEcumparare , bun comun soti, dobandit prin Conventie, cota actuala 1/1	A1
	1) **GRIGORESCU ION**, casatorit cu 2) **GRIGORESCU TATIANA**	

C. Partea III. SARCINI

Inscrieri privind dezmembramintele dreptului de proprietate, drepturi reale de garanţie şi sarcini		Referinţe
80 / 08/01/2014		
Act Notarial nr. 1434, din 23/12/2013 emis de SIMION AURELIA MARIA;		
C1	Intabulare, drept de IPOTECA LEGALA, Valoare:0	A1
	1) **COMUNA CORBI - PROPRIETATE PRIVATA**, CIF:4318296	

Document care conține date cu caracter personal, protejat de prevederile Regulamentului (UE) nr. 679/2016 și Legii 190/2018

Anexa Nr. 1 La Partea I

Teren

Nr cadastral	Suprafaţa (mp)*	Observaţii / Referinţe
80946	565	

* Suprafaţa este determinată in planul de proiecţie Stereo 70.

DETALII LINIARE IMOBIL

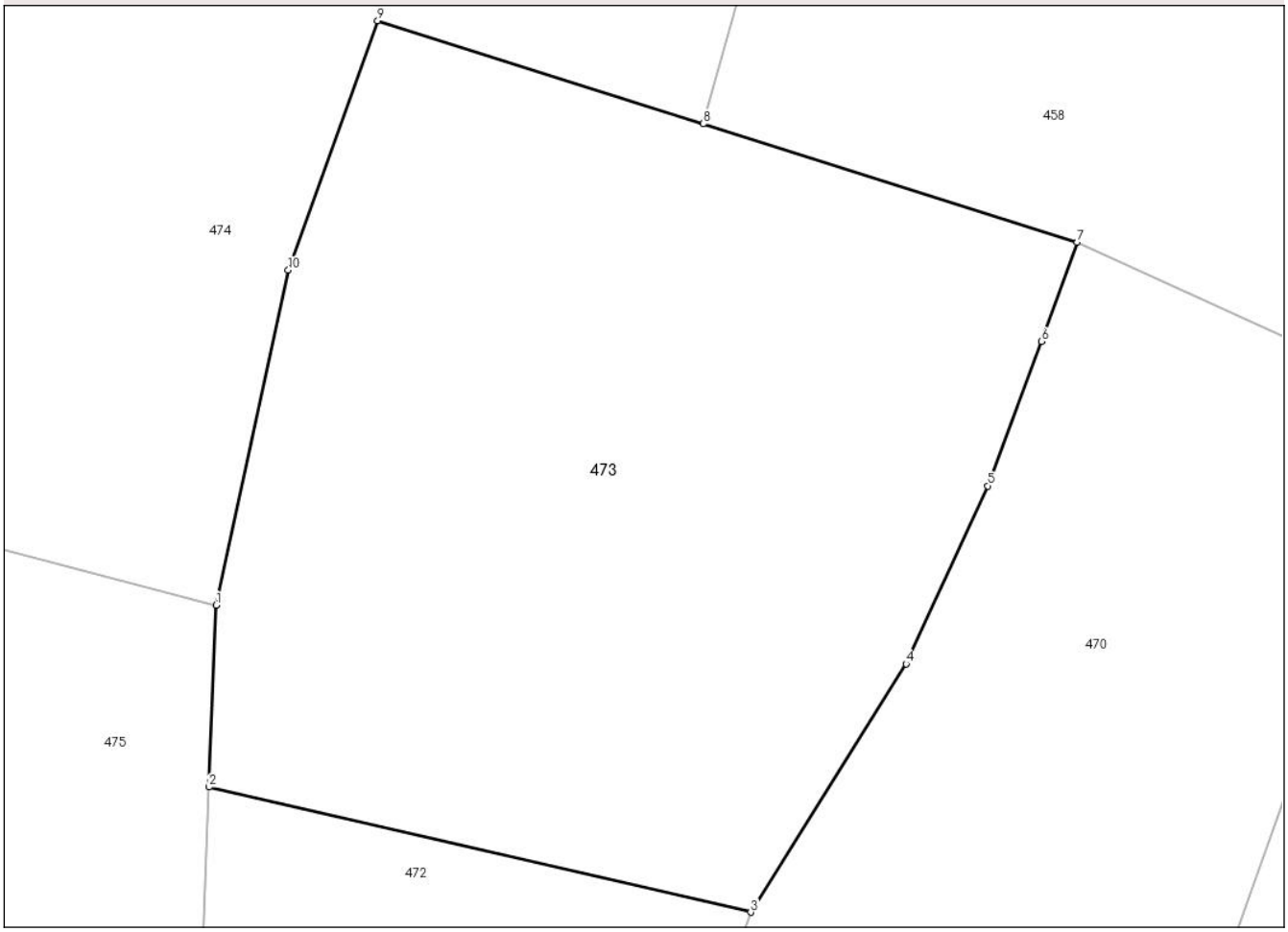

Date referitoare la teren

Crt	Categorie folosință	Intra vilan	Suprafaţa (mp)	Tarla	Parcelă	Nr. topo	Observaţii / Referinţe
1	arabil	DA	565	29	1691	-	Conform PUG

Lungime Segmente
1) Valorile lungimilor segmentelor sunt obţinute din proiecţie în plan.

Punct început	X / Y	Punct sfârşit	X / Y	Lungime segment (** (m)
1	484.512,123 421.137,181	2	484.511,883 421.131,19	5.995
2	484.511,883 421.131,19	3	484.529,74 421.127,068	18.327
3	484.529,74 421.127,068	4	484.534,862 421.135,247	9.65
4	484.534,862 421.135,247	5	484.537,551 421.141,106	6.447
5	484.537,551 421.141,106	6	484.539,324 421.145,862	5.076

Document care conține date cu caracter personal, protejat de prevederile Regulamentului (UE) nr. 679/2016 și Legii 190/2018

Punct început	X / Y	Punct sfârşit	X / Y	Lungime segment (** (m)
6	484.539,324 421.145,862	7	484.540,5 421.149,131	3.474
7	484.540,5 421.149,131	8	484.528,18 421.153,029	12.922
8	484.528,18 421.153,029	9	484.517,442 421.156,425	11.262
9	484.517,442 421.156,425	10	484.514,494 421.148,21	8.728
10	484.514,494 421.148,21	1	484.512,123 421.137,181	11.281

** Lungimile segmentelor sunt determinate în planul de proiecţie Stereo 70 şi sunt rotunjite la 1 milimetru.
*** Distanţa dintre puncte este formată din segmente cumulate ce sunt mai mici decât valoarea 1 milimetru.

Document care conține date cu caracter personal, protejat de prevederile Regulamentului (UE) nr. 679/2016 și Legii 190/2018

DATE DESPRE IMOBILUL NR. 474

Oficiul de Cadastru şi Publicitate Imobiliară ARGES
Biroul de Cadastru şi Publicitate Imobiliară Curtea de Arges

A. Partea I. Descrierea imobilului

TEREN Intravilan

Adresa: Loc. Corbi, Str Răchiții, Jud. Arges, PUNCT PIUA

Nr. Crt	Nr cadastral Nr. topografic	Suprafaţa* (mp)	Observaţii / Referinţe
A1	80695	661	Sector cadastral:14 Teren neimprejmuit;

B. Partea II. Proprietari şi acte

Inscrieri privitoare la dreptul de proprietate şi alte drepturi reale		Referinţe
10242 / 28/08/2013		
Act Notarial nr. 821, din 20/08/2013 emis de SIMION AURELIA MARIA;		
B1	Intabulare, drept de PROPRIETATEcumparare , bun comun soti, dobandit prin Conventie, cota actuala 1/1	A1
	1) **ROTARU MOISE**, casatorit cu 2) **ROTARU CRISTINA IONELA**	

C. Partea III. SARCINI .

Inscrieri privind dezmembramintele dreptului de proprietate, drepturi reale de garanţie şi sarcini	Referinţe
NU SUNT	

Document care conține date cu caracter personal, protejat de prevederile Regulamentului (UE) nr. 679/2016 și Legii 190/2018

Anexa Nr. 1 La Partea I

Teren

Nr cadastral	Suprafaţa (mp)*	Observaţii / Referinţe
80695	661	

* Suprafaţa este determinată in planul de proiecţie Stereo 70.

DETALII LINIARE IMOBIL

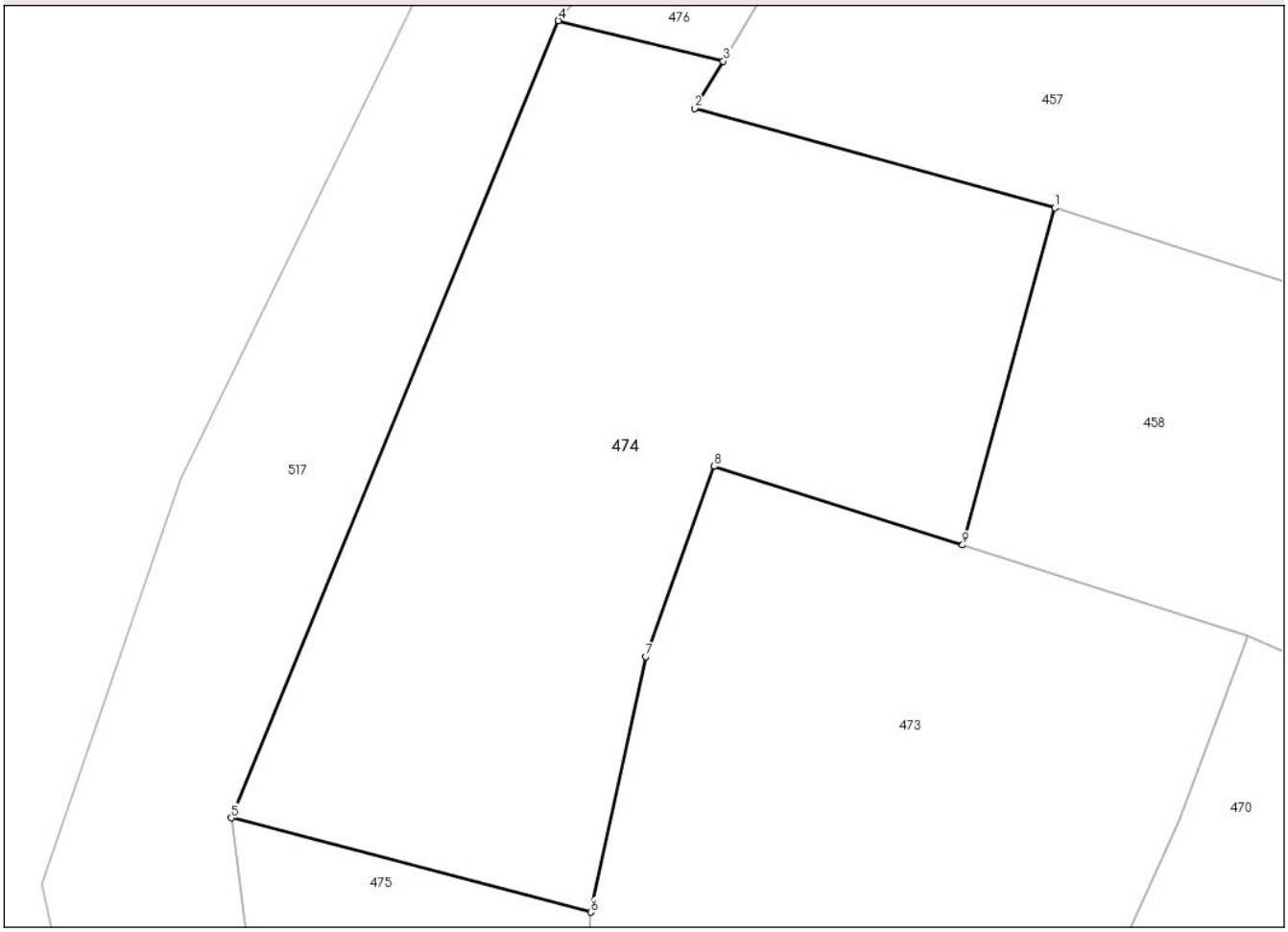

Date referitoare la teren

Crt	Categorie folosință	Intra vilan	Suprafaţa (mp)	Tarla	Parcelă	Nr. topo	Observaţii / Referinţe
1	pasune	DA	661	29	1669,1691	-	Conform PUG

Lungime Segmente
1) Valorile lungimilor segmentelor sunt obţinute din proiecţie în plan.

Punct început	X / Y	Punct sfârşit	X / Y	Lungime segment (** (m)
1	484.532,169 421.167,587	2	484.516,598 421.171,875	16.151
2	484.516,598 421.171,875	3	484.517,835 421.173,915	2.386
3	484.517,835 421.173,915	4	484.510,712 421.175,661	7.334
4	484.510,712 421.175,661	5	484.496,573 421.141,251	37.202
5	484.496,573 421.141,251	6	484.512,123 421.137,181	16.074

Document care conține date cu caracter personal, protejat de prevederile Regulamentului (UE) nr. 679/2016 și Legii 190/2018

Punct început	X / Y	Punct sfârşit	X / Y	Lungime segment (** (m)
6	484.512,123 421.137,181	7	484.514,494 421.148,21	11.281
7	484.514,494 421.148,21	8	484.517,442 421.156,425	8.728
8	484.517,442 421.156,425	9	484.528,18 421.153,029	11.262
9	484.528,18 421.153,029	1	484.532,169 421.167,587	15.095

** Lungimile segmentelor sunt determinate în planul de proiecţie Stereo 70 şi sunt rotunjite la 1 milimetru.
*** Distanţa dintre puncte este formată din segmente cumulate ce sunt mai mici decât valoarea 1 milimetru.

Document care conține date cu caracter personal, protejat de prevederile Regulamentului (UE) nr. 679/2016 și Legii 190/2018

DATE DESPRE IMOBILUL NR. 475

Oficiul de Cadastru şi Publicitate Imobiliară ARGES
Biroul de Cadastru şi Publicitate Imobiliară Curtea de Arges

A. Partea I. Descrierea imobilului

TEREN Intravilan

Adresa: Loc. Corbi, Str Răchiții, Jud. Arges, PUNCTUL "PIUA"

Nr. Crt	Nr cadastral Nr. topografic	Suprafaţa* (mp)	Observaţii / Referinţe
A1	80943	206	Sector cadastral:14 Teren neimprejmuit;

B. Partea II. Proprietari şi acte

Inscrieri privitoare la dreptul de proprietate şi alte drepturi reale		Referinţe
4151 / 02/04/2020		
Act Notarial nr. 704, din 27/03/2020 emis de Simion Aurelia Maria;		
B5	Intabulare, drept de PROPRIETATE- bun comun ,, dobandit prin Conventie, cota actuala 1/1	A1
	1) **ROTARU MOISE**, căsătorit cu 2) **ROTARU CRISTINA IONELA**	

C. Partea III. SARCINI .

Inscrieri privind dezmembramintele dreptului de proprietate, drepturi reale de garanţie şi sarcini	Referinţe
NU SUNT	

Anexa Nr. 1 La Partea I

Teren

Nr cadastral	Suprafaţa (mp)*	Observaţii / Referinţe
80943	206	

* Suprafaţa este determinată in planul de proiecţie Stereo 70.

DETALII LINIARE IMOBIL

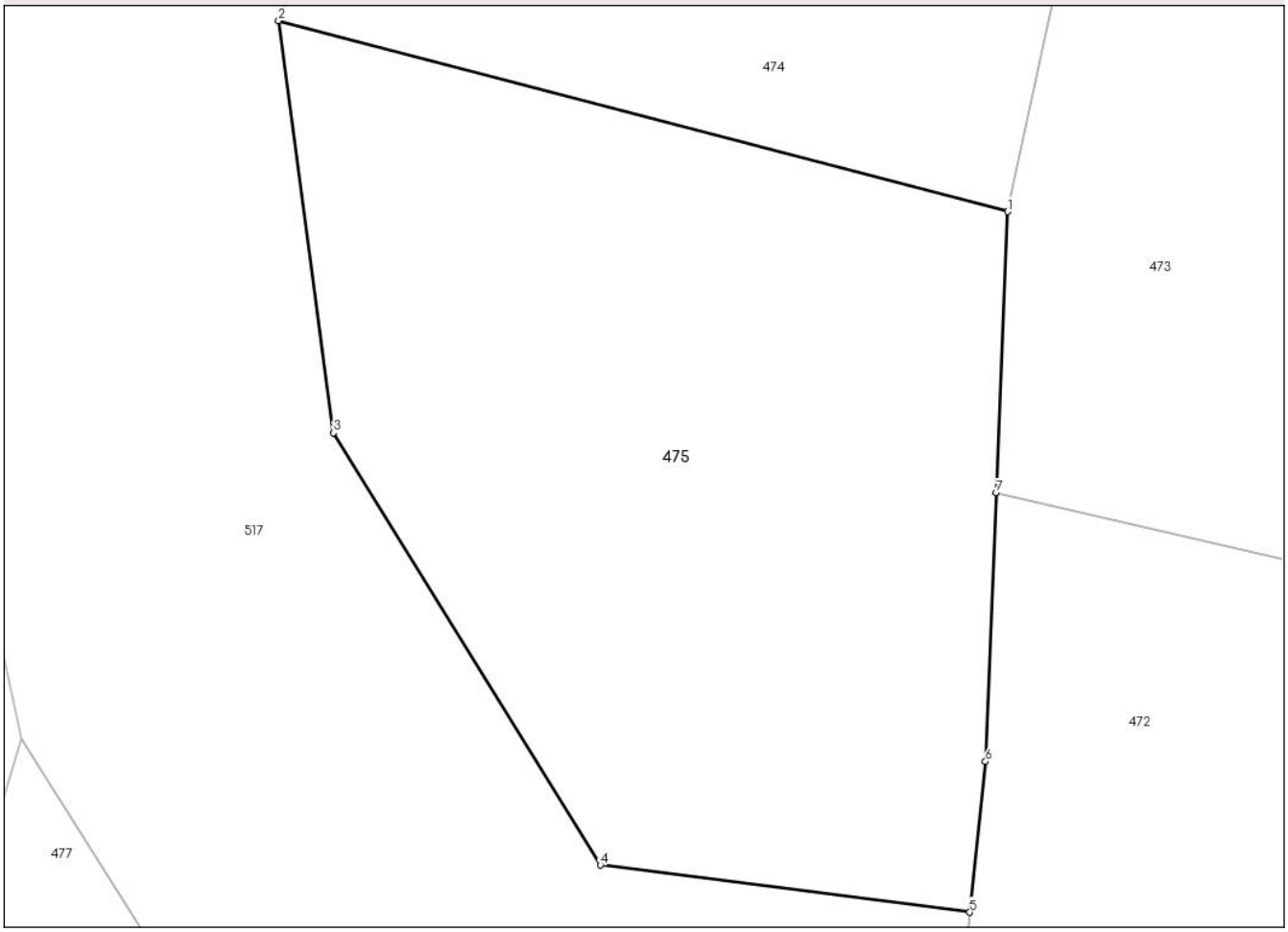

Date referitoare la teren

Crt	Categorie folosință	Intra vilan	Suprafaţa (mp)	Tarla	Parcelă	Nr. topo	Observaţii / Referinţe
1	arabil	DA	206	29	1669	-	Conform PUG

Lungime Segmente
1) Valorile lungimilor segmentelor sunt obţinute din proiecţie în plan.

Punct început	X / Y	Punct sfârşit	X / Y	Lungime segment (** (m)
1	484.512,123 421.137,181	2	484.496,573 421.141,251	16.074
2	484.496,573 421.141,251	3	484.497,745 421.132,47	8.859
3	484.497,745 421.132,47	4	484.503,434 421.123,256	10.828
4	484.503,434 421.123,256	5	484.511,32 421.122,253	7.949
5	484.511,32 421.122,253	6	484.511,653 421.125,46	3.224

Document care conține date cu caracter personal, protejat de prevederile Regulamentului (UE) nr. 679/2016 și Legii 190/2018

Punct început	X / Y	Punct sfârşit	X / Y	Lungime segment (** (m)
6	484.511,653 421.125,46	7	484.511,883 421.131,19	5.735
7	484.511,883 421.131,19	1	484.512,123 421.137,181	5.995

** Lungimile segmentelor sunt determinate în planul de proiecţie Stereo 70 şi sunt rotunjite la 1 milimetru.
*** Distanţa dintre puncte este formată din segmente cumulate ce sunt mai mici decât valoarea 1 milimetru.

Document care conține date cu caracter personal, protejat de prevederile Regulamentului (UE) nr. 679/2016 și Legii 190/2018

DATE DESPRE IMOBILUL NR. 476

Oficiul de Cadastru şi Publicitate Imobiliară ARGES
Biroul de Cadastru şi Publicitate Imobiliară Curtea de Arges

A. Partea I. Descrierea imobilului

TEREN Intravilan

Adresa: Loc. Corbi, Str Răchiții, Jud. Arges

Nr. Crt	Nr cadastral Nr. topografic	Suprafaţa* (mp)	Observaţii / Referinţe
A1		Din acte: 314 Masurata: 453	Sector cadastral:14 Teren neimprejmuit;

B. Partea II. Proprietari şi acte

Inscrieri privitoare la dreptul de proprietate şi alte drepturi reale		Referinţe
/		
Act Normativ nr. 7, din 13/03/1996 emis de PARLAMENT;		
B1	Intabulare, drept de PROPRIETATE, dobandit prin Lege, cota actuala 1/1	A1
	1) **NEIDENTIFICAT NEIDENTIFICAT**	
B2	Se notează posesia faptică în favoarea lui	A1
	1) **ROTARU MOISE**	

C. Partea III. SARCINI .

Inscrieri privind dezmembramintele dreptului de proprietate, drepturi reale de garanţie şi sarcini	Referinţe
NU SUNT	

Document care conține date cu caracter personal, protejat de prevederile Regulamentului (UE) nr. 679/2016 și Legii 190/2018

Anexa Nr. 1 La Partea I

Teren

Nr cadastral	Suprafaţa (mp)*	Observaţii / Referinţe
	Din acte: 314 Masurata: 453	

* Suprafaţa este determinată in planul de proiecţie Stereo 70.

DETALII LINIARE IMOBIL

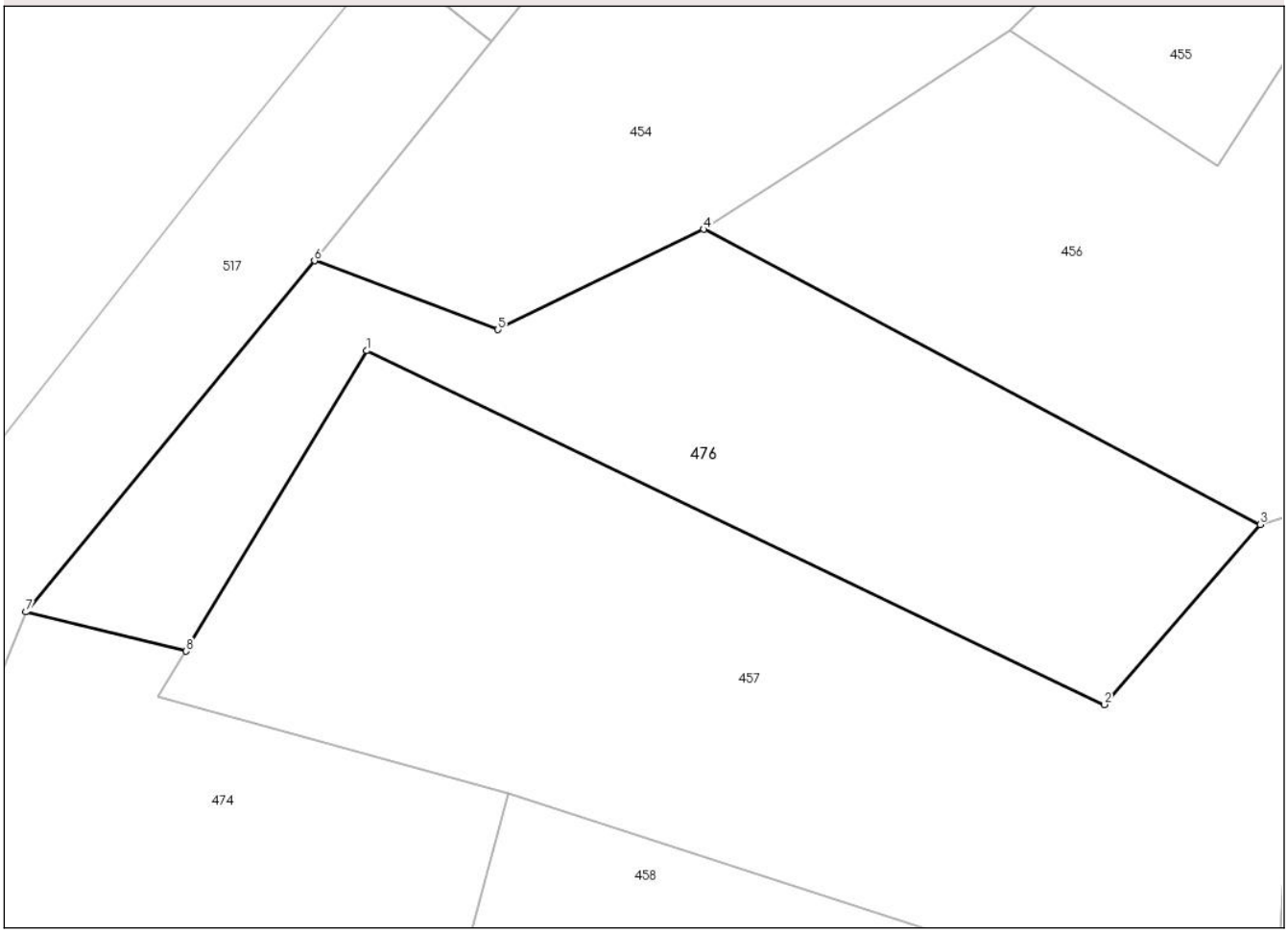

Date referitoare la teren

Crt	Categorie folosinţă	Intra vilan	Suprafaţa (mp)	Tarla	Parcelă	Nr. topo	Observaţii / Referinţe
1	arabil	DA	453	29	1691	-	

Lungime Segmente
1) Valorile lungimilor segmentelor sunt obţinute din proiecţie în plan.

Punct început	X / Y	Punct sfârşit	X / Y	Lungime segment (** (m)
1	484.525,866 421.187,27	2	484.558,643 421.171,544	36.355
2	484.558,643 421.171,544	3	484.565,572 421.179,544	10.584
3	484.565,572 421.179,544	4	484.540,835 421.192,67	28.004
4	484.540,835 421.192,67	5	484.531,694 421.188,21	10.171
5	484.531,694 421.188,21	6	484.523,535 421.191,269	8.714

Document care conține date cu caracter personal, protejat de prevederile Regulamentului (UE) nr. 679/2016 și Legii 190/2018

Punct început	X / Y	Punct sfârşit	X / Y	Lungime segment (** (m)
6	484.523,535 421.191,269	7	484.510,712 421.175,661	20.2
7	484.510,712 421.175,661	8	484.517,835 421.173,915	7.334
8	484.517,835 421.173,915	1	484.525,866 421.187,27	15.583

** Lungimile segmentelor sunt determinate în planul de proiecţie Stereo 70 şi sunt rotunjite la 1 milimetru.
*** Distanţa dintre puncte este formată din segmente cumulate ce sunt mai mici decât valoarea 1 milimetru.

Document care conține date cu caracter personal, protejat de prevederile Regulamentului (UE) nr. 679/2016 și Legii 190/2018

DATE DESPRE IMOBILUL NR. 477

Oficiul de Cadastru şi Publicitate Imobiliară ARGES
Biroul de Cadastru şi Publicitate Imobiliară Curtea de Arges

A. Partea I. Descrierea imobilului

TEREN Intravilan Nr. cadastral vechi:80683

Adresa: Loc. Corbi, Jud. Arges

Nr. Crt	Nr cadastral Nr. topografic	Suprafaţa* (mp)	Observaţii / Referinţe
A1		1.050	Sector cadastral:14 Teren neimprejmuit;

Construcţii

Crt	Nr cadastral Nr. topografic	Adresa	Observaţii / Referinţe
A1.1		Loc. Corbi, Jud. Arges	Nr. niveluri:1; S. construita la sol:46 mp; S. construita desfasurata:46 mp; Anexa

B. Partea II. Proprietari şi acte

Inscrieri privitoare la dreptul de proprietate şi alte drepturi reale		Referinţe
/		
Act Administrativ nr. 4233, din 27/06/2024 emis de PRIMĂRIA CORBI;		
B1	Inscrierea posesiei, drept de PROPRIETATE, dobandit prin Lege, cota actuala 1/1	A1, A1.1
	1) **NEIDENTIFICAT NEIDENTIFICAT**	
Act Normativ nr. 7, din 13/03/1996 emis de PARLAMENTUL ROMÂNIEI (art.13);		
B2	Se noteaza mentiunea de proprietar neidentificat	A1, A1.1

C. Partea III. SARCINI .

Inscrieri privind dezmembramintele dreptului de proprietate, drepturi reale de garanţie şi sarcini	Referinţe
NU SUNT	

Document care conține date cu caracter personal, protejat de prevederile Regulamentului (UE) nr. 679/2016 și Legii 190/2018

Anexa Nr. 1 La Partea I

Teren

Nr cadastral	Suprafaţa (mp)*	Observaţii / Referinţe
	1.050	

* Suprafaţa este determinată in planul de proiecţie Stereo 70.

DETALII LINIARE IMOBIL

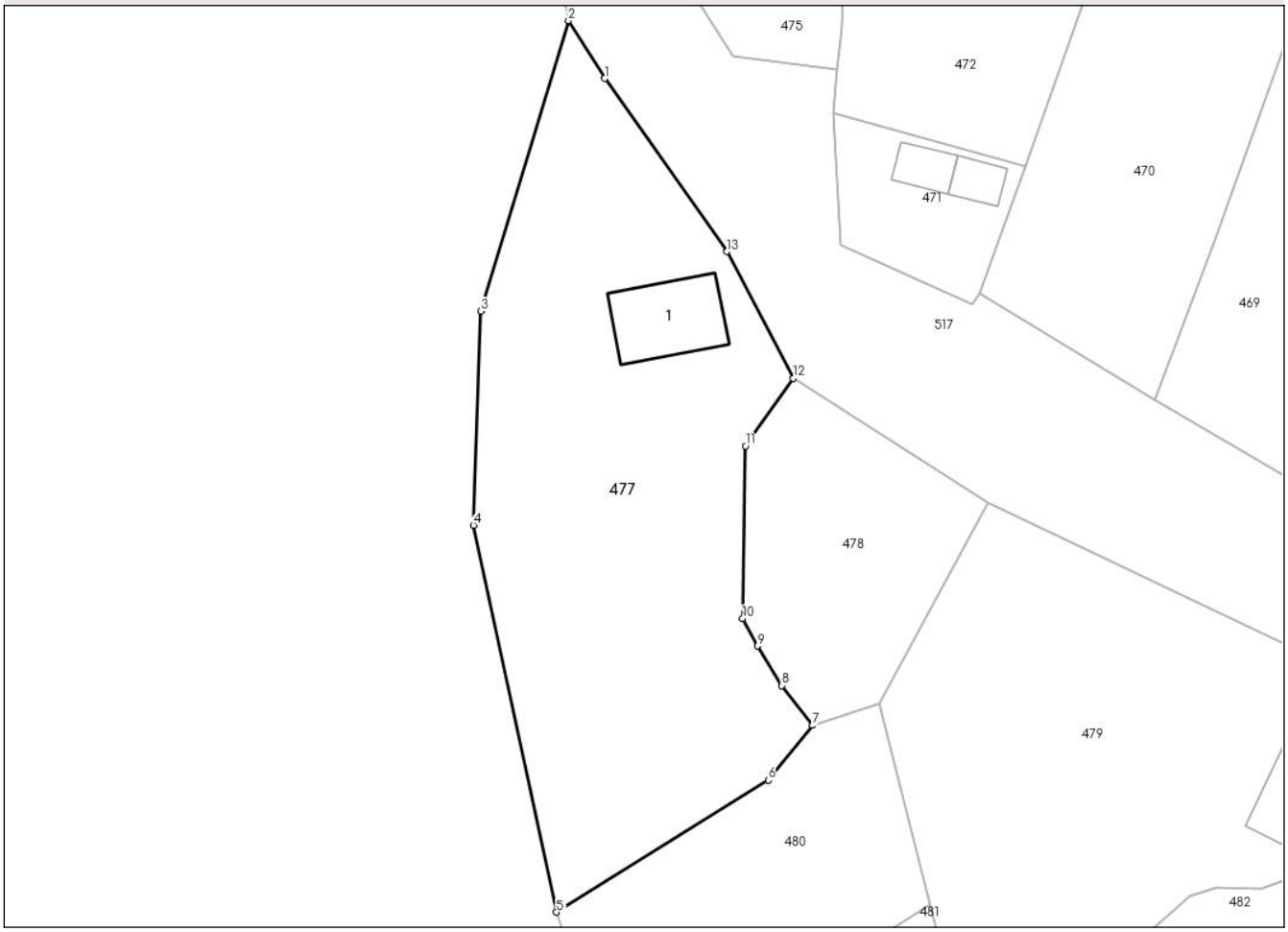

Date referitoare la teren

Crt	Categorie folosință	Intra vilan	Suprafaţa (mp)	Tarla	Parcelă	Nr. topo	Observaţii / Referinţe
1	curti constructii	DA	1.050	28	1670	-	

Date referitoare la construcţii

Crt	Număr	Destinaţie construcţie	Supraf. (mp)	Situaţie juridică	Observaţii / Referinţe
A1.1		constructii anexa	46	Cu acte	Nr. niveluri:1; S. construita la sol:46 mp; S. construita desfasurata:46 mp; Anexa

Lungime Segmente
1) Valorile lungimilor segmentelor sunt obţinute din proiecţie în plan.

Punct început	X / Y	Punct sfârşit	X / Y	Lungime segment (** (m)
1	484.493,807 421.121,609	2	484.491,084 421.125,954	5.128
2	484.491,084 421.125,954	3	484.484,48 421.104,114	22.817
3	484.484,48 421.104,114	4	484.483,948 421.088,023	16.1
4	484.483,948 421.088,023	5	484.490,182 421.058,952	29.732

Document care conține date cu caracter personal, protejat de prevederile Regulamentului (UE) nr. 679/2016 și Legii 190/2018

Punct început	X / Y	Punct sfârşit	X / Y	Lungime segment (** (m)
5	484.490,182 421.058,952	6	484.506,126 421.068,878	18.781
6	484.506,126 421.068,878	7	484.509,453 421.072,993	5.292
7	484.509,453 421.072,993	8	484.507,134 421.075,982	3.783
8	484.507,134 421.075,982	9	484.505,32 421.078,958	3.485
9	484.505,32 421.078,958	10	484.504,195 421.081,024	2.352
10	484.504,195 421.081,024	11	484.504,402 421.093,993	12.971
11	484.504,402 421.093,993	12	484.507,998 421.099,066	6.218
12	484.507,998 421.099,066	13	484.503,016 421.108,608	10.764
13	484.503,016 421.108,608	1	484.493,807 421.121,609	15.932

** Lungimile segmentelor sunt determinate în planul de proiecţie Stereo 70 şi sunt rotunjite la 1 milimetru.
*** Distanţa dintre puncte este formată din segmente cumulate ce sunt mai mici decât valoarea 1 milimetru.

Document care conține date cu caracter personal, protejat de prevederile Regulamentului (UE) nr. 679/2016 și Legii 190/2018

DATE DESPRE IMOBILUL NR. 478

Oficiul de Cadastru şi Publicitate Imobiliară ARGES
Biroul de Cadastru şi Publicitate Imobiliară Curtea de Arges

A. Partea I. Descrierea imobilului

TEREN Intravilan Nr. cadastral vechi:80682

Adresa: Loc. Corbi, Str Răchiții, Jud. Arges

Nr. Crt	Nr cadastral Nr. topografic	Suprafaţa* (mp)	Observaţii / Referinţe
A1		303	Sector cadastral:14 Teren neimprejmuit;

B. Partea II. Proprietari şi acte

Inscrieri privitoare la dreptul de proprietate şi alte drepturi reale		Referinţe
/		
Act Administrativ nr. 4233, din 27/06/2024 emis de PRIMĂRIA CORBI;		
B1	Inscrierea posesiei, drept de PROPRIETATE, dobandit prin Lege, cota actuala 1/1	A1
	1) **NEIDENTIFICAT NEIDENTIFICAT**	
Act Normativ nr. 7, din 13/03/1996 emis de PARLAMENTUL ROMÂNIEI (art.13);		
B2	Se noteaza mentiunea de proprietar neidentificat	A1

C. Partea III. SARCINI .

Inscrieri privind dezmembramintele dreptului de proprietate, drepturi reale de garanţie şi sarcini	Referinţe
NU SUNT	

Document care conține date cu caracter personal, protejat de prevederile Regulamentului (UE) nr. 679/2016 și Legii 190/2018

Anexa Nr. 1 La Partea I

Teren

Nr cadastral	Suprafaţa (mp)*	Observaţii / Referinţe
	303	

* Suprafaţa este determinată in planul de proiecţie Stereo 70.

DETALII LINIARE IMOBIL

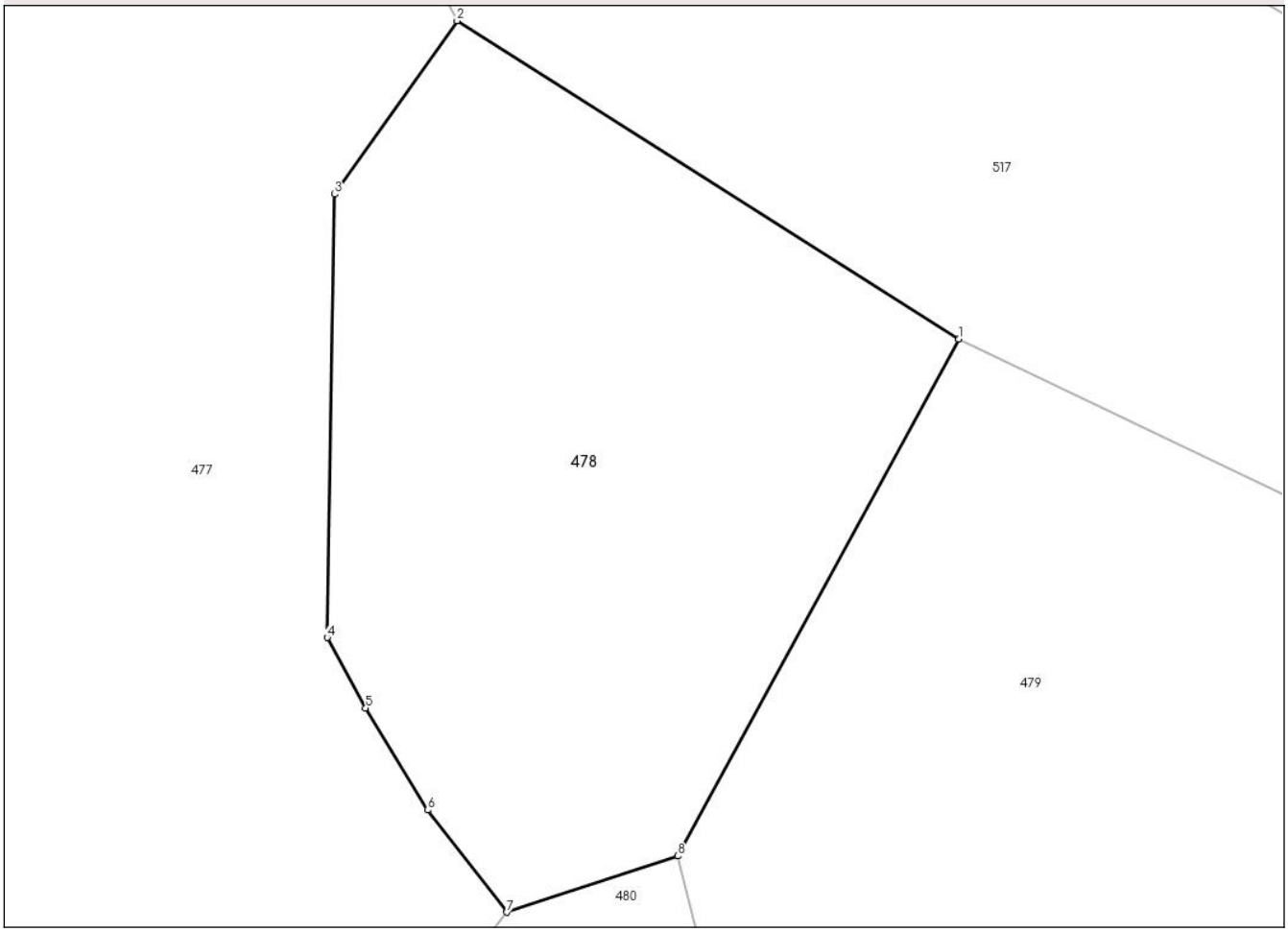

Date referitoare la teren

Crt	Categorie folosință	Intra vilan	Suprafaţa (mp)	Tarla	Parcelă	Nr. topo	Observaţii / Referinţe
1	curti constructii	DA	303	28	1670,1673	-	

Lungime Segmente
1) Valorile lungimilor segmentelor sunt obţinute din proiecţie în plan.

Punct început	X / Y	Punct sfârşit	X / Y	Lungime segment (** (m)
1	484.522,687 421.089,755	2	484.507,998 421.099,066	17.391
2	484.507,998 421.099,066	3	484.504,402 421.093,993	6.218
3	484.504,402 421.093,993	4	484.504,195 421.081,024	12.971
4	484.504,195 421.081,024	5	484.505,32 421.078,958	2.352
5	484.505,32 421.078,958	6	484.507,134 421.075,982	3.485

Document care conține date cu caracter personal, protejat de prevederile Regulamentului (UE) nr. 679/2016 și Legii 190/2018

Punct început	X / Y	Punct sfârşit	X / Y	Lungime segment (** (m)
6	484.507,134 421.075,982	7	484.509,453 421.072,993	3.783
7	484.509,453 421.072,993	8	484.514,46 421.074,639	5.27
8	484.514,46 421.074,639	1	484.522,687 421.089,755	17.21

** Lungimile segmentelor sunt determinate în planul de proiecţie Stereo 70 şi sunt rotunjite la 1 milimetru.
*** Distanţa dintre puncte este formată din segmente cumulate ce sunt mai mici decât valoarea 1 milimetru.

Document care conține date cu caracter personal, protejat de prevederile Regulamentului (UE) nr. 679/2016 și Legii 190/2018

DATE DESPRE IMOBILUL NR. 479

Oficiul de Cadastru şi Publicitate Imobiliară ARGES
Biroul de Cadastru şi Publicitate Imobiliară Curtea de Arges

A. Partea I. Descrierea imobilului

TEREN Intravilan

Adresa: Loc. Corbi, Str Răchiții, Jud. Arges, PUNCT ZAVOI-PIUA

Nr. Crt	Nr cadastral Nr. topografic	Suprafaţa* (mp)	Observaţii / Referinţe
A1	80684	886	Sector cadastral:14 Teren neimprejmuit;

Construcţii

Crt	Nr cadastral Nr. topografic	Adresa	Observaţii / Referinţe
A1.1	80684-C1	Loc. Corbi, Str Răchiții, Jud. Arges	Nr. niveluri:1; S. construita la sol:33 mp; S. construita desfasurata:33 mp; Anexa

B. Partea II. Proprietari şi acte

Inscrieri privitoare la dreptul de proprietate şi alte drepturi reale		Referinţe
10456 / 03/09/2013		
Act Notarial nr. 853, din 27/08/2013 emis de SIMION AURELIA MARIA;		
B1	Intabulare, drept de PROPRIETATEcumparare , bun comun soti, dobandit prin Conventie, cota actuala 1/1	A1
	1) **TOMA MARIAN**, casatorit cu 2) **TOMA CAMELIA**	
/		
Act Administrativ nr. 4233, din 27/06/2024 emis de PRIMĂRIA CORBI;		
B2	Intabulare, drept de PROPRIETATE, dobandit prin Construire, cota actuala 1/1	A1.1
	1) **TOMA MARIAN** 2) **TOMA CAMELIA**	

C. Partea III. SARCINI .

Inscrieri privind dezmembramintele dreptului de proprietate, drepturi reale de garanţie şi sarcini	Referinţe
NU SUNT	

Document care conține date cu caracter personal, protejat de prevederile Regulamentului (UE) nr. 679/2016 și Legii 190/2018

Anexa Nr. 1 La Partea I

Teren

Nr cadastral	Suprafaţa (mp)*	Observaţii / Referinţe
80684	886	

* Suprafaţa este determinată in planul de proiecţie Stereo 70.

DETALII LINIARE IMOBIL

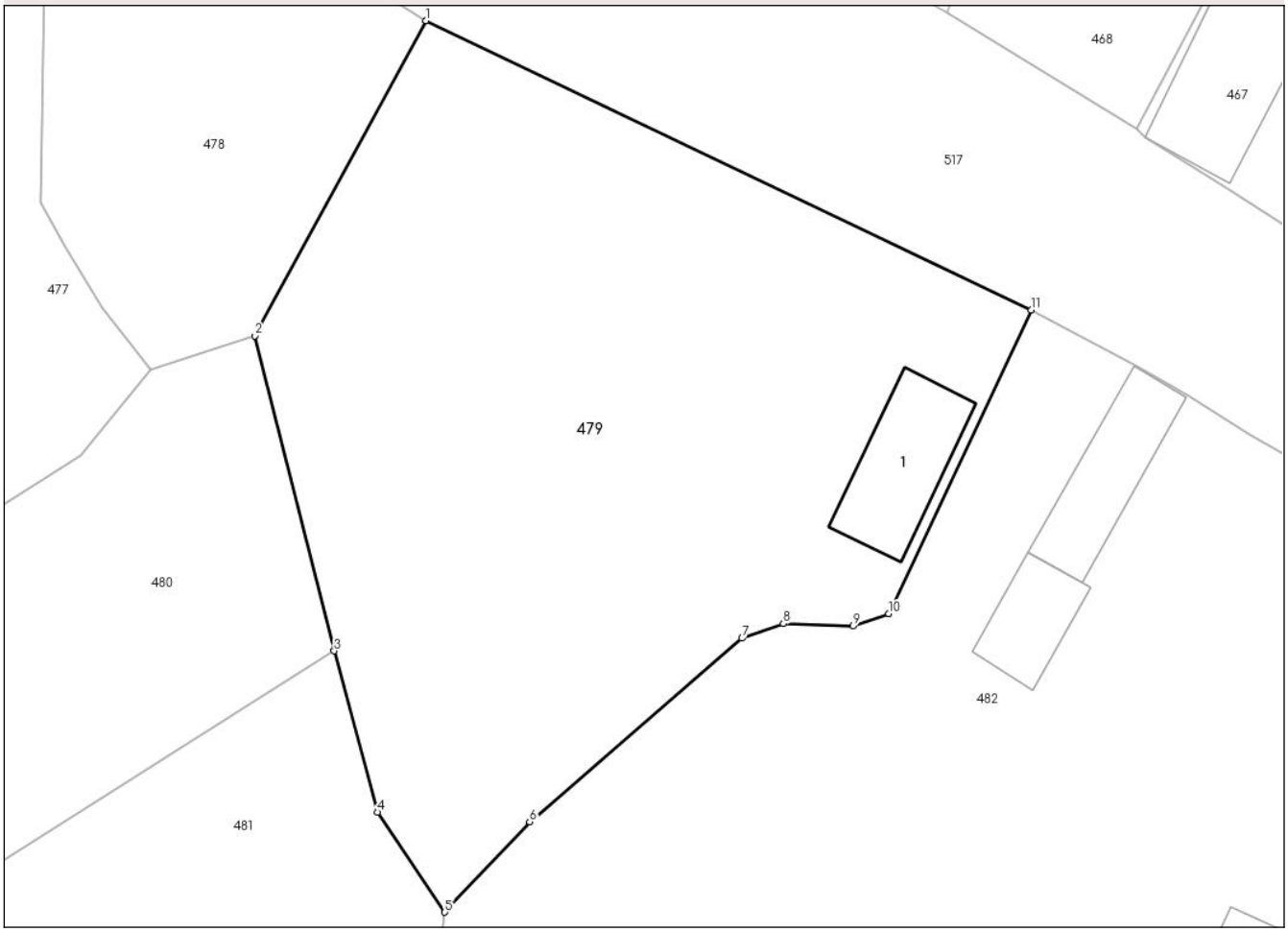

Date referitoare la teren

Crt	Categorie folosință	Intra vilan	Suprafaţa (mp)	Tarla	Parcelă	Nr. topo	Observaţii / Referinţe
1	arabil	DA	886	28	1672,1673	-	Conform PUG

Date referitoare la construcţii

Crt	Număr	Destinaţie construcţie	Supraf. (mp)	Situaţie juridică	Observaţii / Referinţe
A1.1	80684-C1	constructii anexa	33	Cu acte	Nr. niveluri:1; S. construita la sol:33 mp; S. construita desfasurata:33 mp; Anexa

Lungime Segmente
1) Valorile lungimilor segmentelor sunt obţinute din proiecţie în plan.

Punct început	X / Y	Punct sfârşit	X / Y	Lungime segment (** (m)
1	484.522,687 421.089,755	2	484.514,46 421.074,639	17.21
2	484.514,46 421.074,639	3	484.518,28 421.059,528	15.586
3	484.518,28 421.059,528	4	484.520,353 421.051,781	8.02
4	484.520,353 421.051,781	5	484.523,594 421.046,989	5.785

Document care conține date cu caracter personal, protejat de prevederile Regulamentului (UE) nr. 679/2016 și Legii 190/2018

Punct început	X / Y	Punct sfârşit	X / Y	Lungime segment (** (m)
5	484.523,594 421.046,989	6	484.527,665 421.051,329	5.951
6	484.527,665 421.051,329	7	484.537,864 421.060,129	13.471
7	484.537,864 421.060,129	8	484.539,854 421.060,837	2.112
8	484.539,854 421.060,837	9	484.543,202 421.060,715	3.35
9	484.543,202 421.060,715	10	484.544,911 421.061,309	1.809
10	484.544,911 421.061,309	11	484.551,764 421.075,877	16.099
11	484.551,764 421.075,877	1	484.522,687 421.089,755	32.219

** Lungimile segmentelor sunt determinate în planul de proiecţie Stereo 70 şi sunt rotunjite la 1 milimetru.
*** Distanţa dintre puncte este formată din segmente cumulate ce sunt mai mici decât valoarea 1 milimetru.

Document care conține date cu caracter personal, protejat de prevederile Regulamentului (UE) nr. 679/2016 și Legii 190/2018

DATE DESPRE IMOBILUL NR. 480

Oficiul de Cadastru şi Publicitate Imobiliară ARGES
Biroul de Cadastru şi Publicitate Imobiliară Curtea de Arges

A. Partea I. Descrierea imobilului

TEREN Intravilan

Adresa: Loc. Corbi, Jud. Arges, PUNCT PIUA

Nr. Crt	Nr cadastral Nr. topografic	Suprafaţa* (mp)	Observaţii / Referinţe
A1	80709	408	Sector cadastral:14 Teren neimprejmuit;

B. Partea II. Proprietari şi acte

Inscrieri privitoare la dreptul de proprietate şi alte drepturi reale		Referinţe
25152 / 21/11/2023		
Act Notarial nr. 3312, din 14/11/2023 emis de Simion Aurelia Maria;		
B3	Intabulare, drept de PROPRIETATE- bun comun, dobandit prin Conventie, cota actuala 1/1	A1
	1) **MARIUŢ ION**, casatorit cu 2) **MARIUŢ PETRUŢA**	

C. Partea III. SARCINI .

Inscrieri privind dezmembramintele dreptului de proprietate, drepturi reale de garanţie şi sarcini	Referinţe
NU SUNT	

Document care conține date cu caracter personal, protejat de prevederile Regulamentului (UE) nr. 679/2016 și Legii 190/2018

Anexa Nr. 1 La Partea I

Teren

Nr cadastral	Suprafaţa (mp)*	Observaţii / Referinţe
80709	408	

* Suprafaţa este determinată in planul de proiecţie Stereo 70.

DETALII LINIARE IMOBIL

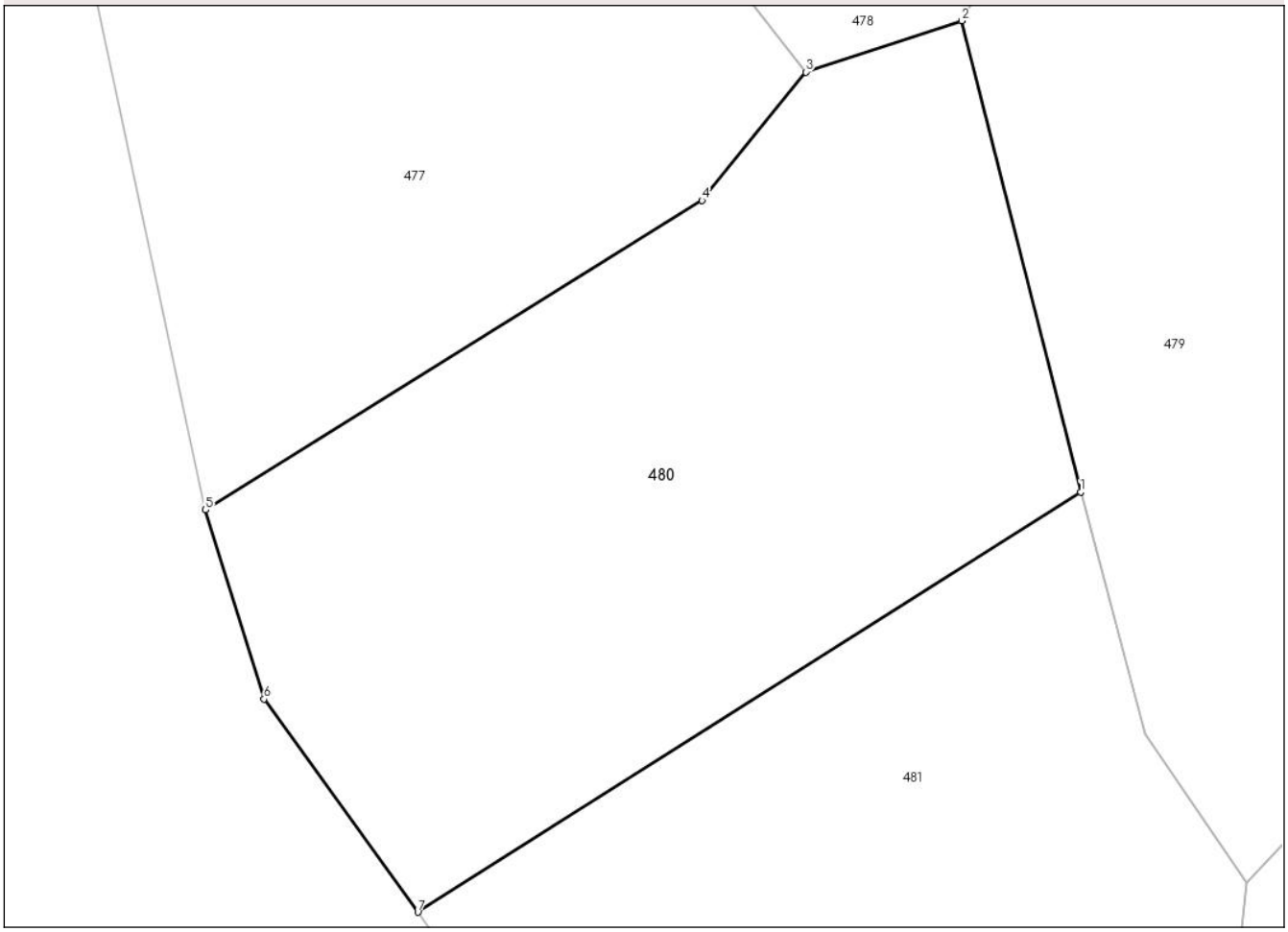

Date referitoare la teren

Crt	Categorie folosință	Intra vilan	Suprafaţa (mp)	Tarla	Parcelă	Nr. topo	Observaţii / Referinţe
1	arabil	DA	408	28	1670,1673	-	Conform PUG

Lungime Segmente
1) Valorile lungimilor segmentelor sunt obţinute din proiecţie în plan.

Punct început	X / Y	Punct sfârşit	X / Y	Lungime segment (** (m)
1	484.518,28 421.059,528	2	484.514,46 421.074,639	15.586
2	484.514,46 421.074,639	3	484.509,453 421.072,993	5.27
3	484.509,453 421.072,993	4	484.506,126 421.068,878	5.292
4	484.506,126 421.068,878	5	484.490,182 421.058,952	18.781
5	484.490,182 421.058,952	6	484.492,058 421.052,884	6.351

Document care conține date cu caracter personal, protejat de prevederile Regulamentului (UE) nr. 679/2016 și Legii 190/2018

Punct început	X / Y	Punct sfârşit	X / Y	Lungime segment (** (m)
6	484.492,058 421.052,884	7	484.496,998 421.046,049	8.434
7	484.496,998 421.046,049	1	484.518,28 421.059,528	25.191

** Lungimile segmentelor sunt determinate în planul de proiecţie Stereo 70 şi sunt rotunjite la 1 milimetru.
*** Distanţa dintre puncte este formată din segmente cumulate ce sunt mai mici decât valoarea 1 milimetru.

Document care conține date cu caracter personal, protejat de prevederile Regulamentului (UE) nr. 679/2016 și Legii 190/2018

DATE DESPRE IMOBILUL NR. 481

Oficiul de Cadastru şi Publicitate Imobiliară ARGES
Biroul de Cadastru şi Publicitate Imobiliară Curtea de Arges

A. Partea I. Descrierea imobilului

TEREN Intravilan

Adresa: Loc. Corbi, Jud. Arges, PUNCT PIUA

Nr. Crt	Nr cadastral Nr. topografic	Suprafaţa* (mp)	Observaţii / Referinţe
A1	80697	641	Sector cadastral:14 Teren imprejmuit;

Construcţii

Crt	Nr cadastral Nr. topografic	Adresa	Observaţii / Referinţe
A1.1	80697-C1	Loc. Corbi, Jud. Arges	Nr. niveluri:1; S. construita la sol:24 mp; S. construita desfasurata:24 mp; Anexa

B. Partea II. Proprietari şi acte

Inscrieri privitoare la dreptul de proprietate şi alte drepturi reale		Referinţe
10246 / 28/08/2013		
Act Notarial nr. 831, din 21/08/2013 emis de SIMION AURELIA MARIA;		
B1	Intabulare, drept de PROPRIETATEcumparare , bun comun soti, dobandit prin Conventie, cota actuala 1/1	A1
	1) **MARIUT ION**, casatorit cu 2) **MARIUT PETRUTA**	
/		
Act Administrativ nr. 4233, din 27/06/2024 emis de PRIMĂRIA CORBI;		
B2	Intabulare, drept de PROPRIETATE, dobandit prin Construire, cota actuala 1/1	A1.1
	1) **MARIUT ION** 2) **MARIUT PETRUTA**	

C. Partea III. SARCINI .

Inscrieri privind dezmembramintele dreptului de proprietate, drepturi reale de garanţie şi sarcini	Referinţe
NU SUNT	

Document care conține date cu caracter personal, protejat de prevederile Regulamentului (UE) nr. 679/2016 și Legii 190/2018

Anexa Nr. 1 La Partea I

Teren

Nr cadastral	Suprafaţa (mp)*	Observaţii / Referinţe
80697	641	

* Suprafaţa este determinată in planul de proiecţie Stereo 70.

DETALII LINIARE IMOBIL

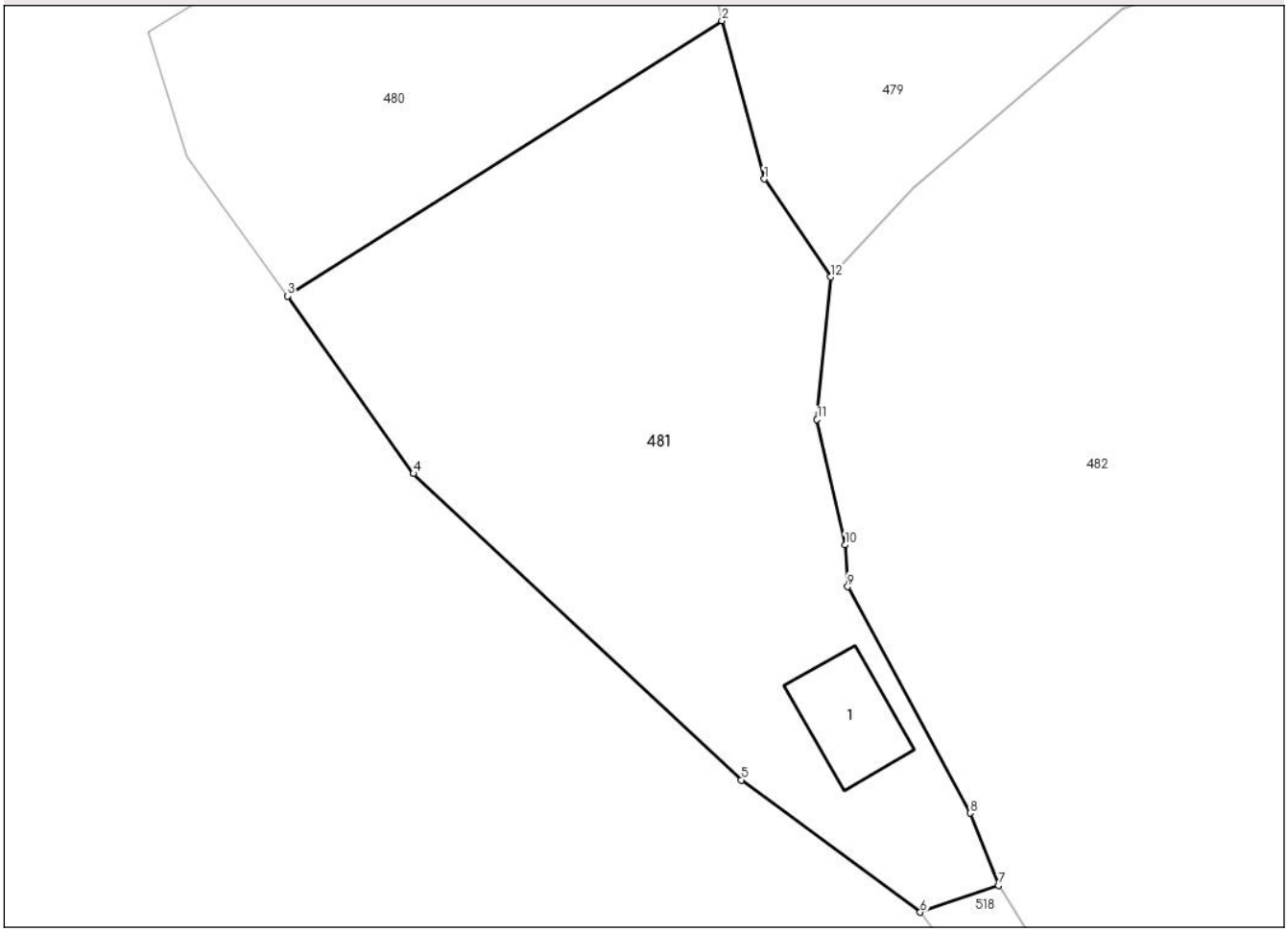

Date referitoare la teren

Crt	Categorie folosință	Intra vilan	Suprafaţa (mp)	Tarla	Parcelă	Nr. topo	Observaţii / Referinţe
1	arabil	DA	641	28	1670,1673	-	Conform PUG

Date referitoare la construcţii

Crt	Număr	Destinaţie construcţie	Supraf. (mp)	Situaţie juridică	Observaţii / Referinţe
A1.1	80697-C1	constructii anexa	24	Cu acte	Nr. niveluri:1; S. construita la sol:24 mp; S. construita desfasurata:24 mp; Anexa

Lungime Segmente
1) Valorile lungimilor segmentelor sunt obţinute din proiecţie în plan.

Punct început	X / Y	Punct sfârşit	X / Y	Lungime segment (** (m)
1	484.520,353 421.051,781	2	484.518,28 421.059,528	8.02
2	484.518,28 421.059,528	3	484.496,998 421.046,049	25.191
3	484.496,998 421.046,049	4	484.503,166 421.037,362	10.654
4	484.503,166 421.037,362	5	484.519,232 421.022,371	21.974

Document care conține date cu caracter personal, protejat de prevederile Regulamentului (UE) nr. 679/2016 și Legii 190/2018

Punct început	X / Y	Punct sfârşit	X / Y	Lungime segment (** (m)
5	484.519,232 421.022,371	6	484.528,002 421.015,899	10.9
6	484.528,002 421.015,899	7	484.531,834 421.017,215	4.052
7	484.531,834 421.017,215	8	484.530,449 421.020,752	3.798
8	484.530,449 421.020,752	9	484.524,443 421.031,83	12.601
9	484.524,443 421.031,83	10	484.524,315 421.033,867	2.041
10	484.524,315 421.033,867	11	484.522,941 421.040,008	6.293
11	484.522,941 421.040,008	12	484.523,594 421.046,989	7.011
12	484.523,594 421.046,989	1	484.520,353 421.051,781	5.785

** Lungimile segmentelor sunt determinate în planul de proiecţie Stereo 70 şi sunt rotunjite la 1 milimetru.
*** Distanţa dintre puncte este formată din segmente cumulate ce sunt mai mici decât valoarea 1 milimetru.

Document care conține date cu caracter personal, protejat de prevederile Regulamentului (UE) nr. 679/2016 și Legii 190/2018

DATE DESPRE IMOBILUL NR. 482

Oficiul de Cadastru şi Publicitate Imobiliară ARGES
Biroul de Cadastru şi Publicitate Imobiliară Curtea de Arges

A. Partea I. Descrierea imobilului

TEREN Intravilan

Adresa: Loc. Corbi, Str Răchiții, Jud. Arges, Pct."Piua"

Nr. Crt	Nr cadastral Nr. topografic	Suprafaţa* (mp)	Observaţii / Referinţe
A1	80939	2.450	Sector cadastral:14 Teren imprejmuit;

Construcţii

Crt	Nr cadastral Nr. topografic	Adresa	Observaţii / Referinţe
A1.1	80939-C1	Loc. Corbi, Str Răchiții, Jud. Arges, Pct." Piua"	Nr. niveluri:1; S. construita la sol:30 mp; S. construita desfasurata:30 mp; ANEXA
A1.2	80939-C2	Loc. Corbi, Str Răchiții, Jud. Arges, Pct." Piua"	Nr. niveluri:1; S. construita la sol:19 mp; S. construita desfasurata:19 mp; ANEXA
A1.3	80939-C3	Loc. Corbi, Str Răchiții, Jud. Arges, Pct." Piua"	Nr. niveluri:1; S. construita la sol:41 mp; S. construita desfasurata:41 mp; ANEXA
A1.4	80939-C4	Loc. Corbi, Str Răchiții, Jud. Arges, Pct." Piua"	Nr. niveluri:1; S. construita la sol:31 mp; S. construita desfasurata:31 mp; ANEXA
A1.5	80939-C5	Loc. Corbi, Str Răchiții, Jud. Arges, Pct." Piua"	Nr. niveluri:1; S. construita la sol:24 mp; S. construita desfasurata:24 mp; ANEXA

B. Partea II. Proprietari şi acte

Inscrieri privitoare la dreptul de proprietate şi alte drepturi reale		Referinţe
2478 / 10/02/2022		
Act Notarial nr. 442, din 02/02/2022 emis de Simion Aurelia Maria;		
B3	Intabulare, drept de PROPRIETATE- bun comun ,, dobandit prin Conventie, cota actuala 1/1	A1
	1) **MOGOIU ION-PETRE**, căsătorit cu 2) **MOGOIU VALENTINA**	
/		
Act Administrativ nr. 4233, din 27/06/2024 emis de PRIMĂRIA CORBI;		
B4	Intabulare, drept de PROPRIETATE, dobandit prin Construire, cota actuala 1/1	A1.1, A1.2, A1.3, A1.4, A1.5
	1) **MOGOIU ION-PETRE** 2) **MOGOIU VALENTINA**	

C. Partea III. SARCINI .

Inscrieri privind dezmembramintele dreptului de proprietate, drepturi reale de garanţie şi sarcini	Referinţe
NU SUNT	

Anexa Nr. 1 La Partea I

Teren

Nr cadastral	Suprafaţa (mp)*	Observaţii / Referinţe
80939	2.450	

* Suprafaţa este determinată in planul de proiecţie Stereo 70.

DETALII LINIARE IMOBIL

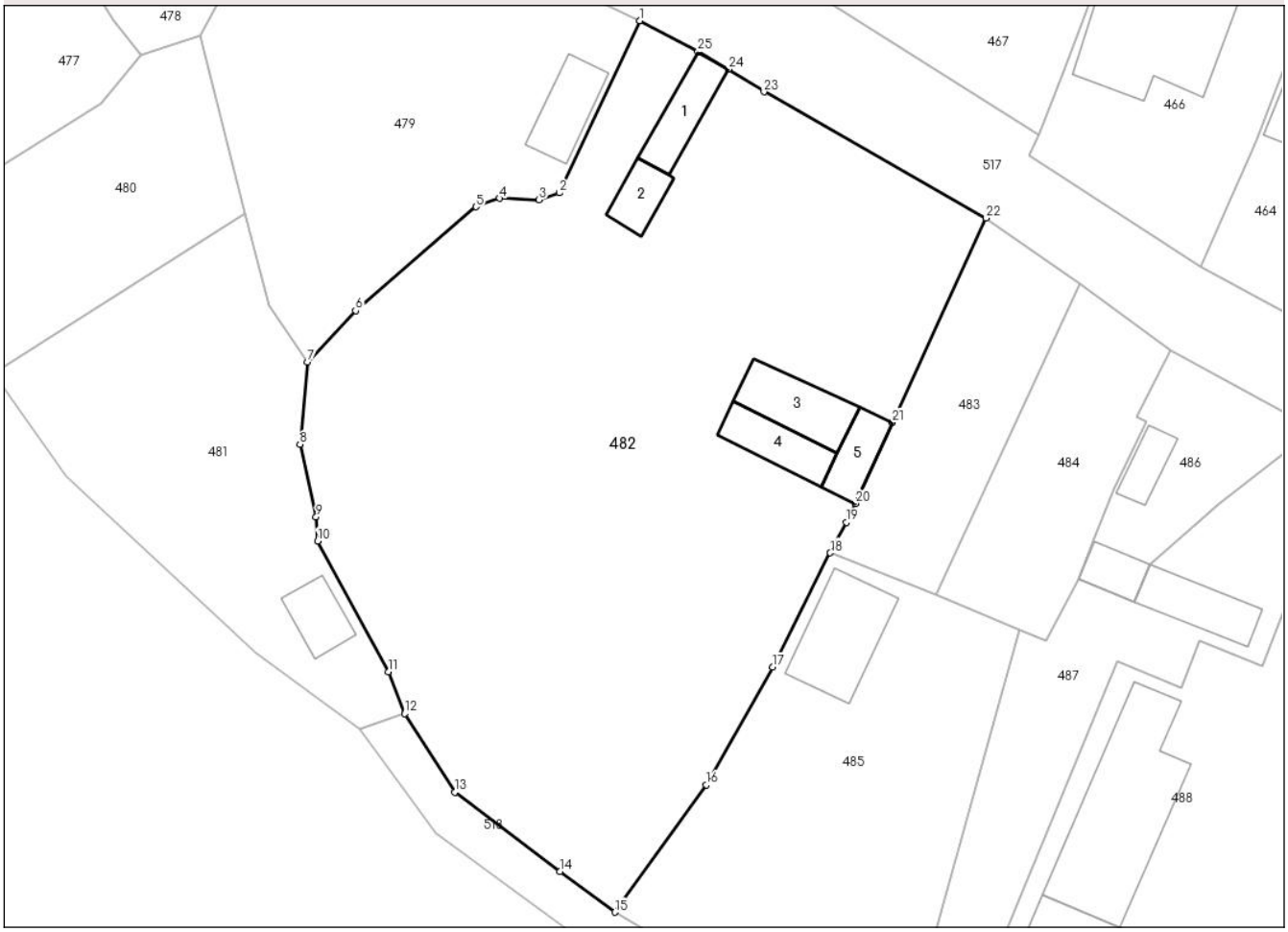

Date referitoare la teren

Crt	Categorie folosință	Intra vilan	Suprafaţa (mp)	Tarla	Parcelă	Nr. topo	Observaţii / Referinţe
1	curti constructii	DA	637	28	1671,1672	-	Conform PUG
2	livada	DA	366	28	1671	-	Conform PUG
3	arabil	DA	1.447	28	1673	-	Conform PUG

Date referitoare la construcţii

Crt	Număr	Destinaţie construcţie	Supraf. (mp)	Situaţie juridică	Observaţii / Referinţe
A1.1	80939-C1	constructii anexa	30	Cu acte	Nr. niveluri:1; S. construita la sol:30 mp; S. construita desfasurata:30 mp; ANEXA
A1.2	80939-C2	constructii anexa	19	Cu acte	Nr. niveluri:1; S. construita la sol:19 mp; S. construita desfasurata:19 mp; ANEXA
A1.3	80939-C3	constructii anexa	41	Cu acte	Nr. niveluri:1; S. construita la sol:41 mp; S. construita desfasurata:41 mp; ANEXA
A1.4	80939-C4	constructii anexa	31	Cu acte	Nr. niveluri:1; S. construita la sol:31 mp; S. construita desfasurata:31 mp; ANEXA
A1.5	80939-C5	constructii anexa	24	Cu acte	Nr. niveluri:1; S. construita la sol:24 mp; S. construita desfasurata:24 mp; ANEXA

Document care conține date cu caracter personal, protejat de prevederile Regulamentului (UE) nr. 679/2016 și Legii 190/2018

Lungime Segmente
1) Valorile lungimilor segmentelor sunt obţinute din proiecţie în plan.

Punct început	X / Y	Punct sfârşit	X / Y	Lungime segment (** (m)
1	484.551,764 421.075,877	2	484.544,911 421.061,309	16.099
3	484.543,202 421.060,715	4	484.539,854 421.060,837	3.35
5	484.537,864 421.060,129	6	484.527,665 421.051,329	13.471
7	484.523,594 421.046,989	8	484.522,941 421.040,008	7.011
9	484.524,315 421.033,867	10	484.524,443 421.031,83	2.041
11	484.530,449 421.020,752	12	484.531,834 421.017,215	3.798
13	484.536,072 421.010,572	14	484.544,992 421.003,861	11.163
15	484.549,623 421.000,407	16	484.557,384 421.011,196	13.29
17	484.563,009 421.021,163	18	484.567,885 421.030,828	10.825
19	484.569,266 421.033,41	20	484.570,001 421.035,009	1.76
21	484.573,154 421.041,874	22	484.581,1 421.059,168	19.032
23	484.562,273 421.069,856	24	484.559,257 421.071,781	3.578
25	484.556,673 421.073,276	1	484.551,764 421.075,877	5.555

Punct început	X / Y	Punct sfârşit	X / Y	Lungime segment (** (m)
2	484.544,911 421.061,309	3	484.543,202 421.060,715	1.809
4	484.539,854 421.060,837	5	484.537,864 421.060,129	2.112
6	484.527,665 421.051,329	7	484.523,594 421.046,989	5.951
8	484.522,941 421.040,008	9	484.524,315 421.033,867	6.293
10	484.524,443 421.031,83	11	484.530,449 421.020,752	12.601
12	484.531,834 421.017,215	13	484.536,072 421.010,572	7.879
14	484.544,992 421.003,861	15	484.549,623 421.000,407	5.777
16	484.557,384 421.011,196	17	484.563,009 421.021,163	11.445
18	484.567,885 421.030,828	19	484.569,266 421.033,41	2.928
20	484.570,001 421.035,009	21	484.573,154 421.041,874	7.554
22	484.581,1 421.059,168	23	484.562,273 421.069,856	21.649
24	484.559,257 421.071,781	25	484.556,673 421.073,276	2.985

** Lungimile segmentelor sunt determinate în planul de proiecţie Stereo 70 şi sunt rotunjite la 1 milimetru.
*** Distanţa dintre puncte este formată din segmente cumulate ce sunt mai mici decât valoarea 1 milimetru.

Document care conține date cu caracter personal, protejat de prevederile Regulamentului (UE) nr. 679/2016 și Legii 190/2018

DATE DESPRE IMOBILUL NR. 483

Oficiul de Cadastru şi Publicitate Imobiliară ARGES
Biroul de Cadastru şi Publicitate Imobiliară Curtea de Arges

A. Partea I. Descrierea imobilului

TEREN Intravilan

Adresa: Loc. Corbi, Str Rachitii, Jud. Arges, Pct.Piua

Nr. Crt	Nr cadastral Nr. topografic	Suprafaţa* (mp)	Observaţii / Referinţe
A1	80945	Din acte: 273 Masurata: 287	Sector cadastral:14 Teren imprejmuit;

B. Partea II. Proprietari şi acte

Inscrieri privitoare la dreptul de proprietate şi alte drepturi reale		Referinţe
14065 / 18/12/2013		
Act Notarial nr. 1386, din 10/12/2013 emis de SIMION AURELIA MARIA;		
B2	Intabulare, drept de PROPRIETATEcumparare , bun comun soti, dobandit prin Conventie, cota actuala 1/1	A1
	1) **ALDEA ADELA**, casatorita cu 2) **ALDEA VICTOR**	

C. Partea III. SARCINI .

Inscrieri privind dezmembramintele dreptului de proprietate, drepturi reale de garanţie şi sarcini	Referinţe
NU SUNT	

Document care conține date cu caracter personal, protejat de prevederile Regulamentului (UE) nr. 679/2016 și Legii 190/2018

Anexa Nr. 1 La Partea I

Teren

Nr cadastral	Suprafaţa (mp)*	Observaţii / Referinţe
80945	Din acte: 273 Masurata: 287	

* Suprafaţa este determinată in planul de proiecţie Stereo 70.

DETALII LINIARE IMOBIL

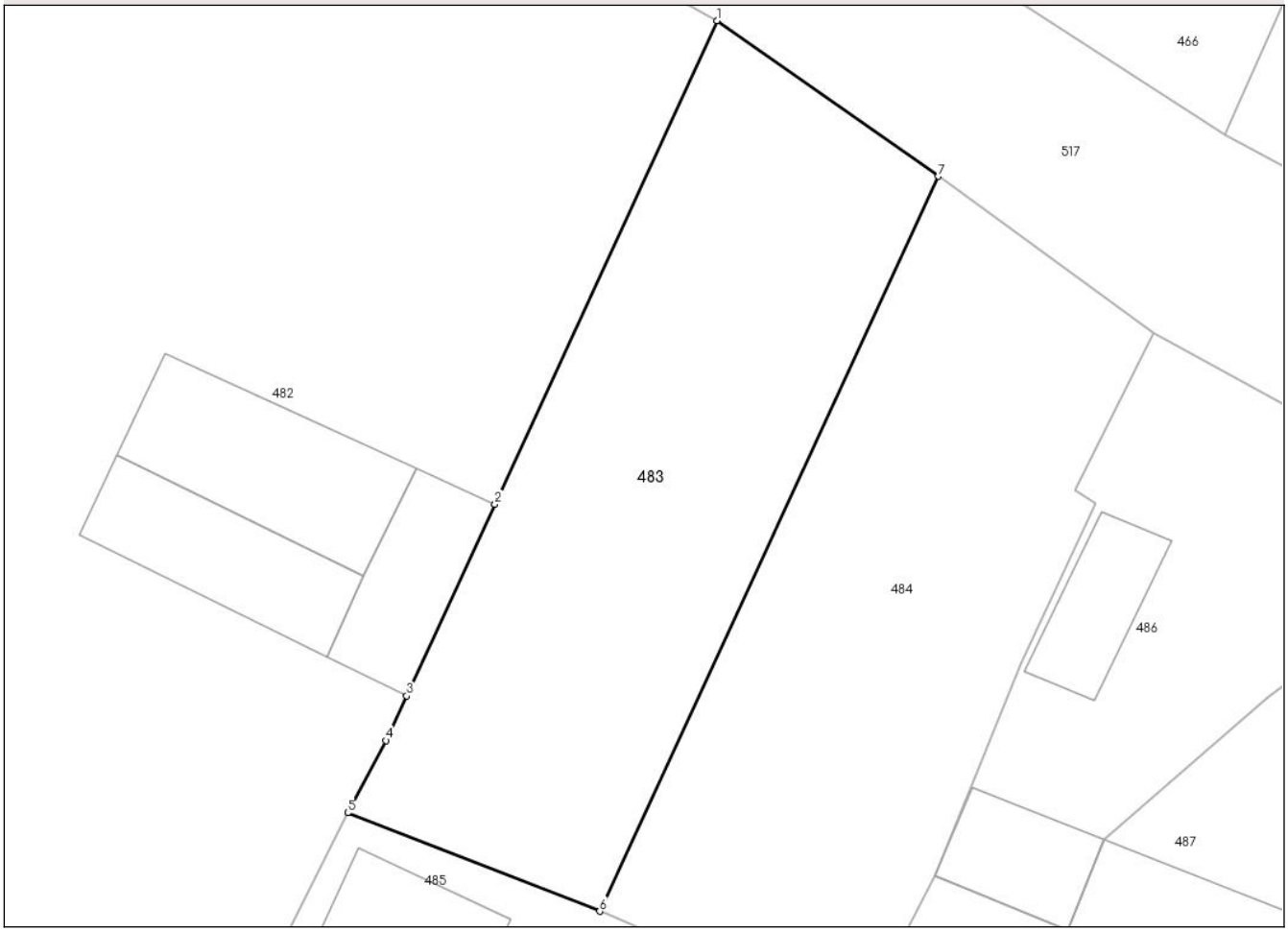

Date referitoare la teren

Crt	Categorie folosinţă	Intra vilan	Suprafaţa (mp)	Tarla	Parcelă	Nr. topo	Observaţii / Referinţe
1	livada	DA	287	28	1671,1672	-	Conform PUG

Lungime Segmente
1) Valorile lungimilor segmentelor sunt obţinute din proiecţie în plan.

Punct început	X / Y	Punct sfârşit	X / Y	Lungime segment (** (m)
1	484.581,1 421.059,168	2	484.573,154 421.041,874	19.032
2	484.573,154 421.041,874	3	484.570,001 421.035,009	7.554
3	484.570,001 421.035,009	4	484.569,266 421.033,41	1.76
4	484.569,266 421.033,41	5	484.567,885 421.030,828	2.928
5	484.567,885 421.030,828	6	484.576,902 421.027,305	9.68

Document care conține date cu caracter personal, protejat de prevederile Regulamentului (UE) nr. 679/2016 și Legii 190/2018

Punct început	X / Y	Punct sfârşit	X / Y	Lungime segment (** (m)
6	484.576,902 421.027,305	7	484.589,027 421.053,598	28.954
7	484.589,027 421.053,598	1	484.581,1 421.059,168	9.688

** Lungimile segmentelor sunt determinate în planul de proiecţie Stereo 70 şi sunt rotunjite la 1 milimetru.
*** Distanţa dintre puncte este formată din segmente cumulate ce sunt mai mici decât valoarea 1 milimetru.

Document care conține date cu caracter personal, protejat de prevederile Regulamentului (UE) nr. 679/2016 și Legii 190/2018

DATE DESPRE IMOBILUL NR. 484

Oficiul de Cadastru şi Publicitate Imobiliară ARGES
Biroul de Cadastru şi Publicitate Imobiliară Curtea de Arges

A. Partea I. Descrierea imobilului

TEREN Intravilan

Adresa: Loc. Corbi, Str Rachitii, Jud. Arges, Pct.Piua

Nr. Crt	Nr cadastral Nr. topografic	Suprafaţa* (mp)	Observaţii / Referinţe
A1	80941	Din acte: 273 Masurata: 276	Sector cadastral:14 Teren imprejmuit;

B. Partea II. Proprietari şi acte

Inscrieri privitoare la dreptul de proprietate şi alte drepturi reale		Referinţe
14066 / 18/12/2013		
Act Notarial nr. 1388, din 10/12/2013 emis de SIMION AURELIA MARIA;		
B2	Intabulare, drept de PROPRIETATEcumparare , bun comun soti, dobandit prin Conventie, cota actuala 1/1	A1
	1) **STANCESCU GHEORGHE**, casatorit cu 2) **STANCESCU ELENA**	

C. Partea III. SARCINI .

Inscrieri privind dezmembramintele dreptului de proprietate, drepturi reale de garanţie şi sarcini	Referinţe
NU SUNT	

Document care conține date cu caracter personal, protejat de prevederile Regulamentului (UE) nr. 679/2016 și Legii 190/2018

Anexa Nr. 1 La Partea I

Teren

Nr cadastral	Suprafaţa (mp)*	Observaţii / Referinţe
80941	Din acte: 273 Masurata: 276	

* Suprafaţa este determinată in planul de proiecţie Stereo 70.

DETALII LINIARE IMOBIL

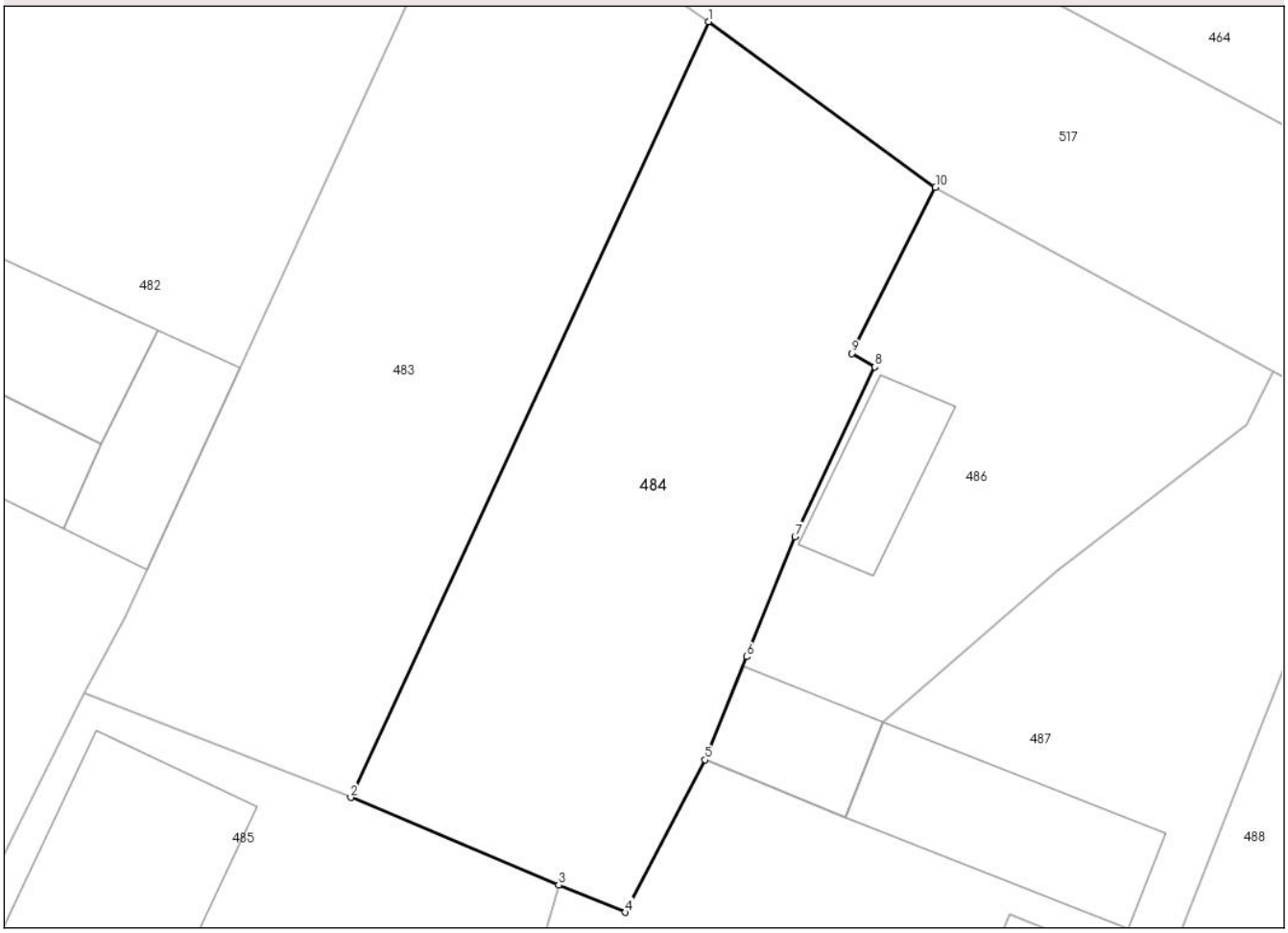

Date referitoare la teren

Crt	Categorie folosinţă	Intra vilan	Suprafaţa (mp)	Tarla	Parcelă	Nr. topo	Observaţii / Referinţe
1	livada	DA	276	28	1671,1672	-	Conform PUG

Lungime Segmente
1) Valorile lungimilor segmentelor sunt obţinute din proiecţie în plan.

Punct început	X / Y	Punct sfârşit	X / Y	Lungime segment (** (m)
1	484.589,027 421.053,598	2	484.576,902 421.027,305	28.954
2	484.576,902 421.027,305	3	484.583,951 421.024,34	7.648
3	484.583,951 421.024,34	4	484.586,207 421.023,418	2.437
4	484.586,207 421.023,418	5	484.588,903 421.028,583	5.826
5	484.588,903 421.028,583	6	484.590,319 421.032,078	3.771

Document care conține date cu caracter personal, protejat de prevederile Regulamentului (UE) nr. 679/2016 și Legii 190/2018

Punct început	X / Y	Punct sfârşit	X / Y	Lungime segment (** (m)
6	484.590,319 421.032,078	7	484.591,958 421.036,15	4.389
7	484.591,958 421.036,15	8	484.594,664 421.041,903	6.358
8	484.594,664 421.041,903	9	484.593,894 421.042,358	0.894
9	484.593,894 421.042,358	10	484.596,717 421.047,989	6.299
10	484.596,717 421.047,989	1	484.589,027 421.053,598	9.518

** Lungimile segmentelor sunt determinate în planul de proiecţie Stereo 70 şi sunt rotunjite la 1 milimetru.
*** Distanţa dintre puncte este formată din segmente cumulate ce sunt mai mici decât valoarea 1 milimetru.

Document care conține date cu caracter personal, protejat de prevederile Regulamentului (UE) nr. 679/2016 și Legii 190/2018

DATE DESPRE IMOBILUL NR. 485

Oficiul de Cadastru şi Publicitate Imobiliară ARGES
Biroul de Cadastru şi Publicitate Imobiliară Curtea de Arges

A. Partea I. Descrierea imobilului

TEREN Intravilan

Adresa: Loc. Corbi, Jud. Arges, PUNCT PIUA

Nr. Crt	Nr cadastral Nr. topografic	Suprafaţa* (mp)	Observaţii / Referinţe
A1	80694	799	Sector cadastral:14 Teren neimprejmuit;

Construcţii

Crt	Nr cadastral Nr. topografic	Adresa	Observaţii / Referinţe
A1.1	80694-C1	Loc. Corbi, Jud. Arges, PUNCT PIUA	Nr. niveluri:1; S. construita la sol:59 mp; S. construita desfasurata:59 mp; Anexa

B. Partea II. Proprietari şi acte

Inscrieri privitoare la dreptul de proprietate şi alte drepturi reale		Referinţe
13952 / 28/11/2018		
Act Notarial nr. 2869, din 23/11/2018 emis de Simion Aurelia Maria;		
B1	Intabulare, drept de PROPRIETATE- bun comun ,, dobandit prin Conventie, cota actuala 1/1	A1
	1) **RIZOI IOSIF**, căsătorit cu 2) **RIZOI EUGENIA**	
/		
Act Administrativ nr. 4233, din 27/06/2024 emis de PRIMĂRIA CORBI;		
B2	Intabulare, drept de PROPRIETATE, dobandit prin Construire, cota actuala 1/1	A1.1
	1) **RIZOI IOSIF** 2) **RIZOI EUGENIA**	

C. Partea III. SARCINI .

Inscrieri privind dezmembramintele dreptului de proprietate, drepturi reale de garanţie şi sarcini	Referinţe
NU SUNT	

Anexa Nr. 1 La Partea I

Teren

Nr cadastral	Suprafaţa (mp)*	Observaţii / Referinţe
80694	799	

* Suprafaţa este determinată in planul de proiecţie Stereo 70.

DETALII LINIARE IMOBIL

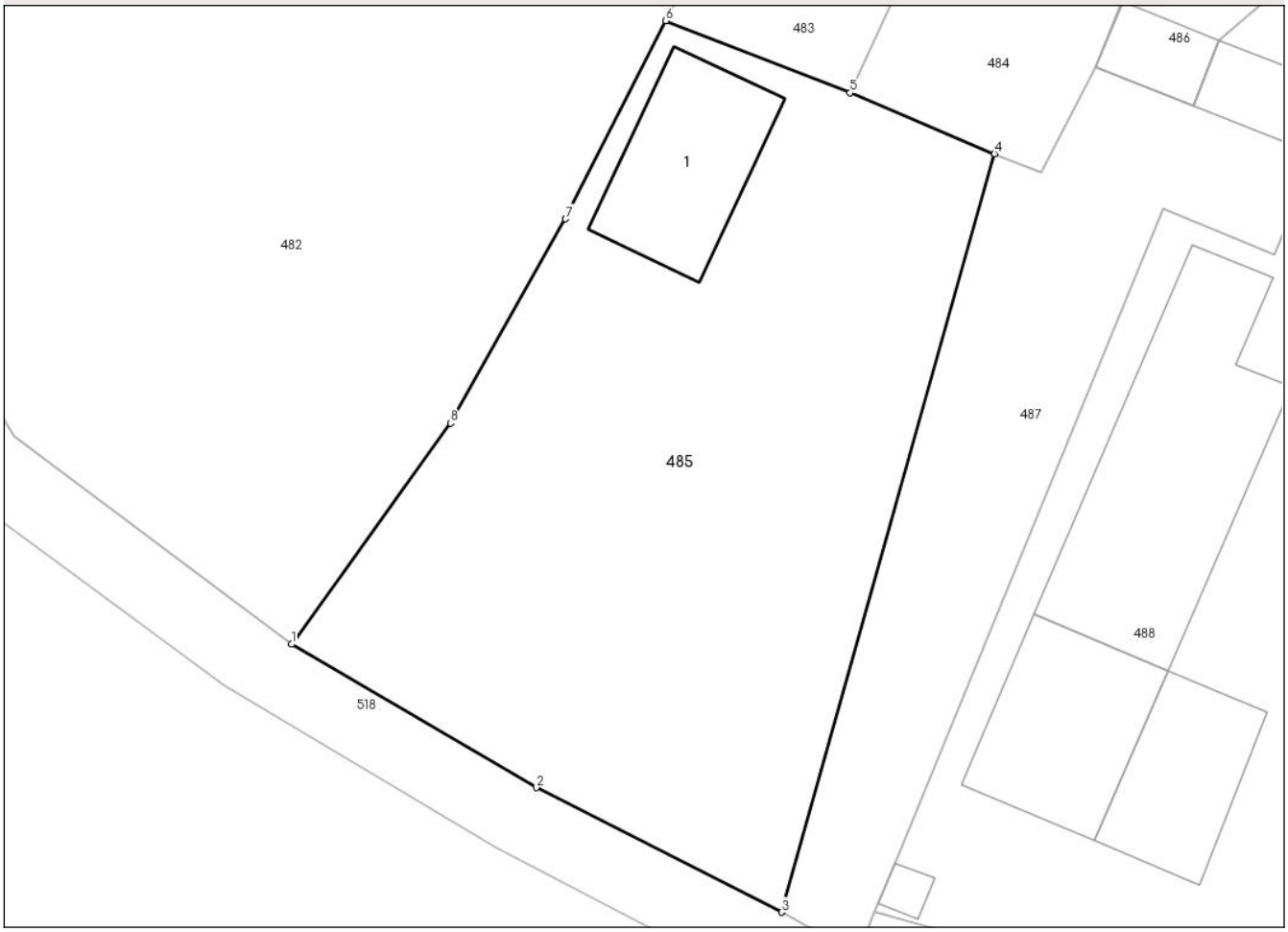

Date referitoare la teren

Crt	Categorie folosință	Intra vilan	Suprafaţa (mp)	Tarla	Parcelă	Nr. topo	Observaţii / Referinţe
1	arabil	DA	799	28	1672,1763	-	Conform PUG

Date referitoare la construcţii

Crt	Număr	Destinaţie construcţie	Supraf. (mp)	Situaţie juridică	Observaţii / Referinţe
A1.1	80694-C1	constructii anexa	59	Cu acte	Nr. niveluri:1; S. construita la sol:59 mp; S. construita desfasurata:59 mp; Anexa

Lungime Segmente
1) Valorile lungimilor segmentelor sunt obţinute din proiecţie în plan.

Punct început	X / Y	Punct sfârşit	X / Y	Lungime segment (** (m)
1	484.549,623 421.000,407	2	484.561,568 420.993,402	13.847
2	484.561,568 420.993,402	3	484.573,559 420.987,329	13.441
3	484.573,559 420.987,329	4	484.583,951 421.024,34	38.442
4	484.583,951 421.024,34	5	484.576,902 421.027,305	7.648

Document care conține date cu caracter personal, protejat de prevederile Regulamentului (UE) nr. 679/2016 și Legii 190/2018

Punct început	X / Y	Punct sfârşit	X / Y	Lungime segment (** (m)
5	484.576,902 421.027,305	6	484.567,885 421.030,828	9.68
6	484.567,885 421.030,828	7	484.563,009 421.021,163	10.825
7	484.563,009 421.021,163	8	484.557,384 421.011,196	11.445
8	484.557,384 421.011,196	1	484.549,623 421.000,407	13.29

** Lungimile segmentelor sunt determinate în planul de proiecţie Stereo 70 şi sunt rotunjite la 1 milimetru.
*** Distanţa dintre puncte este formată din segmente cumulate ce sunt mai mici decât valoarea 1 milimetru.

Document care conține date cu caracter personal, protejat de prevederile Regulamentului (UE) nr. 679/2016 și Legii 190/2018

DATE DESPRE IMOBILUL NR. 486

Oficiul de Cadastru şi Publicitate Imobiliară ARGES
Biroul de Cadastru şi Publicitate Imobiliară Curtea de Arges

A. Partea I. Descrierea imobilului

TEREN Intravilan Nr. cadastral vechi:80692

Adresa: Loc. Corbi, Str Rachitii, Jud. Arges

Nr. Crt	Nr cadastral Nr. topografic	Suprafaţa* (mp)	Observaţii / Referinţe
A1		177	Sector cadastral:14 Teren imprejmuit;

Construcţii

Crt	Nr cadastral Nr. topografic	Adresa	Observaţii / Referinţe
A1.1		Loc. Corbi, Str Rachitii, Jud. Arges	Nr. niveluri:1; S. construita la sol:17 mp; S. construita desfasurata:17 mp; Anexa
A1.2		Loc. Corbi, Str Rachitii, Jud. Arges	Nr. niveluri:1; S. construita la sol:18 mp; S. construita desfasurata:18 mp; Anexa

B. Partea II. Proprietari şi acte

Inscrieri privitoare la dreptul de proprietate şi alte drepturi reale		Referinţe
/		
Act Normativ nr. 7, din 13/03/1996 emis de PARLAMENT;		
B1	Intabulare, drept de PROPRIETATE, dobandit prin Lege, cota actuala 1/1	A1
	1) **NEIDENTIFICAT NEIDENTIFICAT**	
B2	Se notează posesia faptică în favoarea lui	A1
	1) **TOMA DUMITRU**	
Act Administrativ nr. 4233, din 27/06/2024 emis de PRIMĂRIA CORBI;		
B3	Intabulare, drept de PROPRIETATE, dobandit prin Construire, cota actuala 1/1	A1.1, A1.2
	1) **TOMA DUMITRU**	

C. Partea III. SARCINI .

Inscrieri privind dezmembramintele dreptului de proprietate, drepturi reale de garanţie şi sarcini	Referinţe
NU SUNT	

Document care conține date cu caracter personal, protejat de prevederile Regulamentului (UE) nr. 679/2016 și Legii 190/2018

Anexa Nr. 1 La Partea I

Teren

Nr cadastral	Suprafaţa (mp)*	Observaţii / Referinţe
	177	

* Suprafaţa este determinată in planul de proiecţie Stereo 70.

DETALII LINIARE IMOBIL

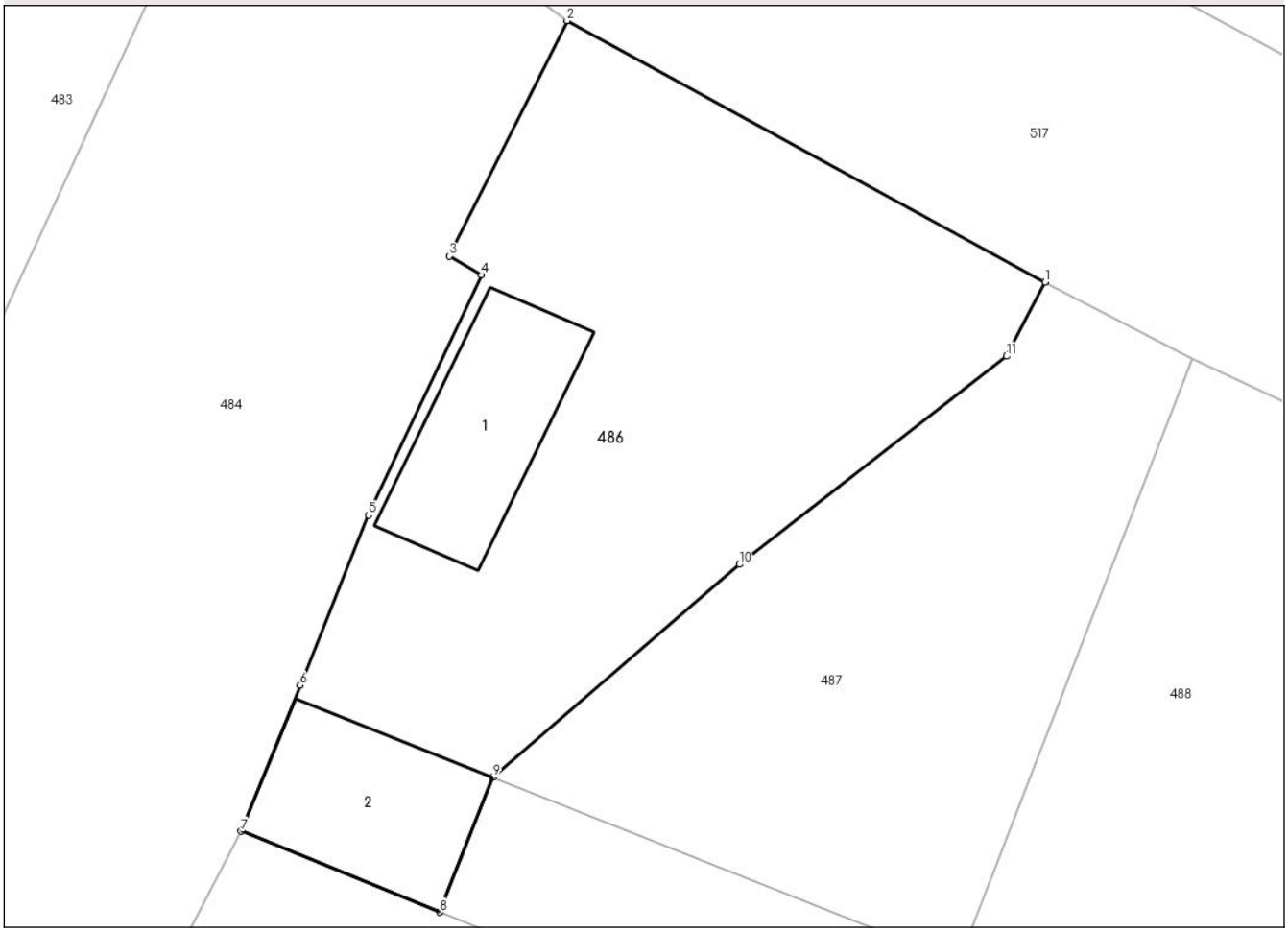

Date referitoare la teren

Crt	Categorie folosință	Intra vilan	Suprafaţa (mp)	Tarla	Parcelă	Nr. topo	Observaţii / Referinţe
1	curti constructii	DA	177	28	1671,1672	-	

Date referitoare la construcţii

Crt	Număr	Destinaţie construcţie	Supraf. (mp)	Situaţie juridică	Observaţii / Referinţe
A1.1		constructii anexa	17	Cu acte	Nr. niveluri:1; S. construita la sol:17 mp; S. construita desfasurata:17 mp; Anexa
A1.2		constructii anexa	18	Cu acte	Nr. niveluri:1; S. construita la sol:18 mp; S. construita desfasurata:18 mp; Anexa

Lungime Segmente
1) Valorile lungimilor segmentelor sunt obţinute din proiecţie în plan.

Punct început	X / Y	Punct sfârşit	X / Y	Lungime segment (** (m)
1	484.608,173 421.041,734	2	484.596,717 421.047,989	13.052
2	484.596,717 421.047,989	3	484.593,894 421.042,358	6.299
3	484.593,894 421.042,358	4	484.594,664 421.041,903	0.894

Document care conține date cu caracter personal, protejat de prevederile Regulamentului (UE) nr. 679/2016 și Legii 190/2018

Punct început	X / Y	Punct sfârşit	X / Y	Lungime segment (** (m)
4	484.594,664 421.041,903	5	484.591,958 421.036,15	6.358
5	484.591,958 421.036,15	6	484.590,319 421.032,078	4.389
6	484.590,319 421.032,078	7	484.588,903 421.028,583	3.771
7	484.588,903 421.028,583	8	484.593,659 421.026,645	5.136
8	484.593,659 421.026,645	9	484.594,942 421.029,881	3.481
9	484.594,942 421.029,881	10	484.600,848 421.034,973	7.798
10	484.600,848 421.034,973	11	484.607,251 421.039,956	8.113
11	484.607,251 421.039,956	1	484.608,173 421.041,734	2.003

** Lungimile segmentelor sunt determinate în planul de proiecţie Stereo 70 şi sunt rotunjite la 1 milimetru.
*** Distanţa dintre puncte este formată din segmente cumulate ce sunt mai mici decât valoarea 1 milimetru.

Document care conține date cu caracter personal, protejat de prevederile Regulamentului (UE) nr. 679/2016 și Legii 190/2018

DATE DESPRE IMOBILUL NR. 487

Oficiul de Cadastru şi Publicitate Imobiliară ARGES
Biroul de Cadastru şi Publicitate Imobiliară Curtea de Arges

A. Partea I. Descrierea imobilului

TEREN Intravilan

Adresa: Loc. Corbi, Str Răchiții, Jud. Arges, PUNCT PIUA

Nr. Crt	Nr cadastral Nr. topografic	Suprafaţa* (mp)	Observaţii / Referinţe
A1	81002	481	Sector cadastral:14 Teren imprejmuit;

Construcţii

Crt	Nr cadastral Nr. topografic	Adresa	Observaţii / Referinţe
A1.1	81002-C1	Loc. Corbi, Str Răchiții, Jud. Arges, PUNCT PIUA	Nr. niveluri:1; S. construita la sol:36 mp; S. construita desfasurata:36 mp; ANEXA

B. Partea II. Proprietari şi acte

Inscrieri privitoare la dreptul de proprietate şi alte drepturi reale		Referinţe
12524 / 07/11/2013		
Act Administrativ nr. 25- HOTARARE, din 12/07/2013 emis de CONSILIUL LOCAL AL COMUNEI CORBI (act administrativ nr. 7147- ADEVERINTA/12-09-2013 emis de CONSILIUL LOCAL AL COMUNEI CORBI; act administrativ nr. 7334- ADEVERINTA/24-09-2013 emis de CONSILIUL LOCAL AL COMUNEI CORBI; act administrativ nr. 7147CF- CERTIFICAT DE ATESTARE FISCALA/02-10-2013 emis de CONSILIUL LOCAL AL COMUNEI CORBI;);		
B1	Intabulare, drept de PROPRIETATE, dobandit prin Lege, cota actuala 1/1	A1
	1) **COMUNA CORBI - PROPRIETATE PRIVATA**, CIF:4318296	
/		
Act Administrativ nr. 4233, din 27/06/2024 emis de PRIMĂRIA CORBI;		
B2	Inscrierea posesiei, drept de PROPRIETATE, dobandit prin Lege, cota actuala 1/1	A1.1
	1) **NEIDENTIFICAT NEIDENTIFICAT**	
Act Normativ nr. 7, din 13/03/1996 emis de PARLAMENTUL ROMÂNIEI (art.13);		
B3	Se noteaza mentiunea de proprietar neidentificat	A1.1

C. Partea III. SARCINI .

Inscrieri privind dezmembramintele dreptului de proprietate, drepturi reale de garanţie şi sarcini	Referinţe
NU SUNT	

Document care conține date cu caracter personal, protejat de prevederile Regulamentului (UE) nr. 679/2016 și Legii 190/2018

Anexa Nr. 1 La Partea I

Teren

Nr cadastral	Suprafaţa (mp)*	Observaţii / Referinţe
81002	481	

* Suprafaţa este determinată in planul de proiecţie Stereo 70.

DETALII LINIARE IMOBIL

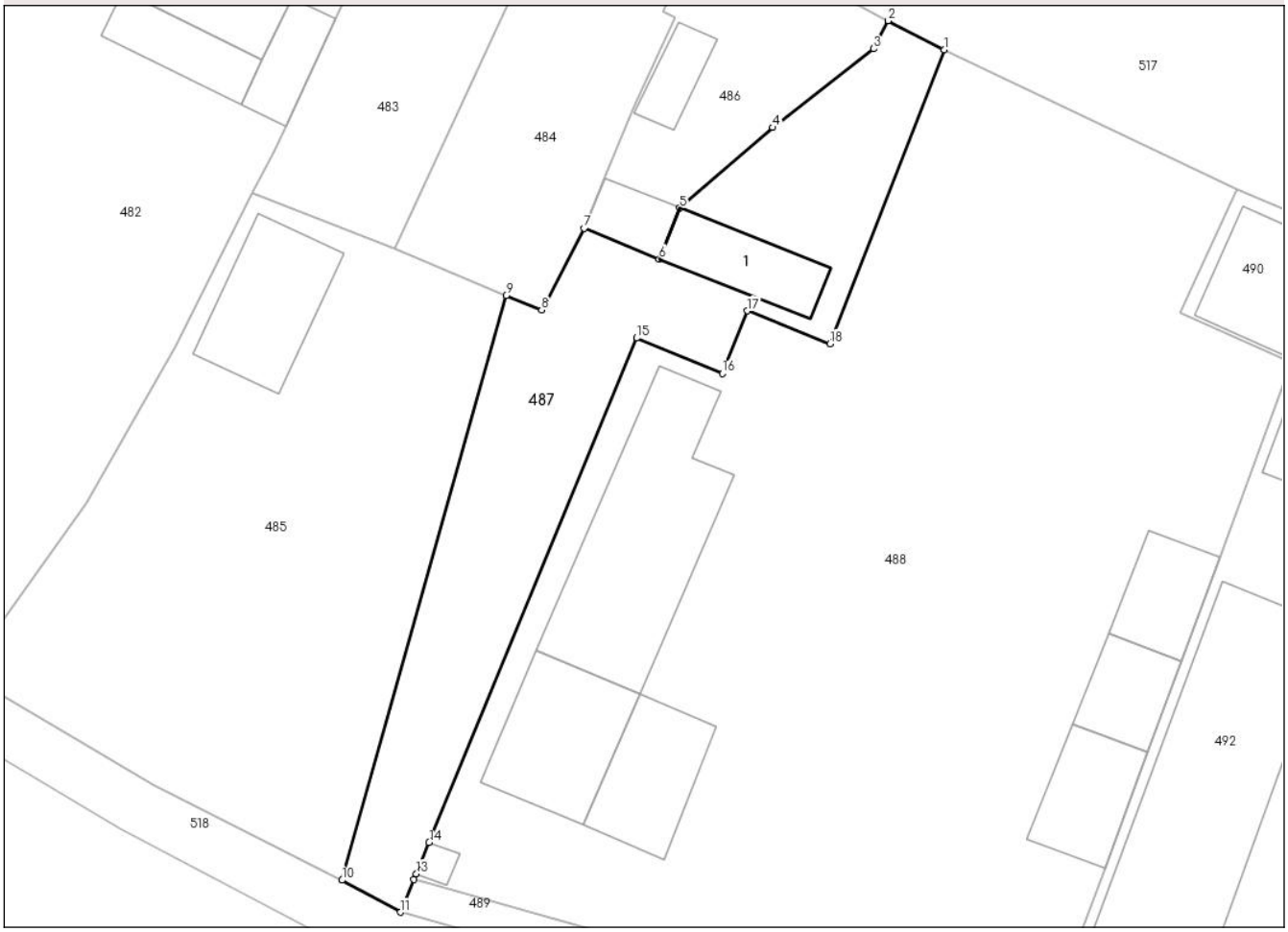

Date referitoare la teren

Crt	Categorie folosință	Intra vilan	Suprafaţa (mp)	Tarla	Parcelă	Nr. topo	Observaţii / Referinţe
1	arabil	DA	481	28	1672,1673	-	

Date referitoare la construcţii

Crt	Număr	Destinaţie construcţie	Supraf. (mp)	Situaţie juridică	Observaţii / Referinţe
A1.1	81002-C1	constructii anexa	36	Cu acte	Nr. niveluri:1; S. construita la sol:36 mp; S. construita desfasurata:36 mp; ANEXA

Lungime Segmente
1) Valorile lungimilor segmentelor sunt obţinute din proiecţie în plan.

Punct început	X / Y	Punct sfârşit	X / Y	Lungime segment (** (m)
1	484.611,711 421.039,899	2	484.608,173 421.041,734	3.986
2	484.608,173 421.041,734	3	484.607,251 421.039,956	2.003
3	484.607,251 421.039,956	4	484.600,848 421.034,973	8.113
4	484.600,848 421.034,973	5	484.594,942 421.029,881	7.798

Document care conține date cu caracter personal, protejat de prevederile Regulamentului (UE) nr. 679/2016 și Legii 190/2018

Punct început	X / Y	Punct sfârşit	X / Y	Lungime segment (** (m)
5	484.594,942 421.029,881	6	484.593,659 421.026,645	3.481
6	484.593,659 421.026,645	7	484.588,903 421.028,583	5.136
7	484.588,903 421.028,583	8	484.586,207 421.023,418	5.826
8	484.586,207 421.023,418	9	484.583,951 421.024,34	2.437
9	484.583,951 421.024,34	10	484.573,559 420.987,329	38.442
10	484.573,559 420.987,329	11	484.577,262 420.985,302	4.221
11	484.577,262 420.985,302	12	484.578,113 420.987,369	2.235
12	484.578,113 420.987,369	13	484.578,265 420.987,738	0.399
13	484.578,265 420.987,738	14	484.579,077 420.989,711	2.133
14	484.579,077 420.989,711	15	484.592,224 421.021,649	34.538
15	484.592,224 421.021,649	16	484.597,657 421.019,412	5.876
16	484.597,657 421.019,412	17	484.599,223 421.023,363	4.25
17	484.599,223 421.023,363	18	484.604,468 421.021,284	5.642
18	484.604,468 421.021,284	1	484.611,711 421.039,899	19.974

** Lungimile segmentelor sunt determinate în planul de proiecţie Stereo 70 şi sunt rotunjite la 1 milimetru.
*** Distanţa dintre puncte este formată din segmente cumulate ce sunt mai mici decât valoarea 1 milimetru.

Document care conține date cu caracter personal, protejat de prevederile Regulamentului (UE) nr. 679/2016 și Legii 190/2018

DATE DESPRE IMOBILUL NR. 488

Oficiul de Cadastru şi Publicitate Imobiliară ARGES
Biroul de Cadastru şi Publicitate Imobiliară Curtea de Arges

A. Partea I. Descrierea imobilului

Nr. CF vechi:467
Nr. cadastral vechi:615

TEREN Intravilan

Adresa: Loc. Corbi, Str Rachitii, Nr. 6, Jud. Arges

Nr. Crt	Nr cadastral Nr. topografic	Suprafaţa* (mp)	Observaţii / Referinţe
A1	80642	Din acte: 2.001 Masurata: 2.005	Sector cadastral:14 Teren imprejmuit;

Construcţii

Crt	Nr cadastral Nr. topografic	Adresa	Observaţii / Referinţe
A1.1	80642-C1	Loc. Corbi, Str Rachitii, Nr. 6, Jud. Arges	Nr. niveluri:1; S. construita la sol:127 mp; S. construita desfasurata:127 mp; ANEXA GOSPODAREASCA - ATELIER DIN BCA , ANUL 2013
A1.2	80642-C2	Loc. Corbi, Str Rachitii, Nr. 6, Jud. Arges	Nr. niveluri:1; S. construita la sol:64 mp; S. construita desfasurata:64 mp; ANEXA SPATIU DEPOZITARE SI CUPTOR, ANUL 2021
A1.3	80642-C3	Loc. Corbi, Str Rachitii, Nr. 6, Jud. Arges	Nr. niveluri:1; S. construita la sol:49 mp; S. construita desfasurata:49 mp; ANEXA POLATA LEMN, ANUL 2021
A1.4	80642-C4	Loc. Corbi, Str Rachitii, Nr. 6, Jud. Arges	Nr. niveluri:1; S. construita la sol:34 mp; S. construita desfasurata:34 mp; ANEXA POLATA LEMN, ANUL 2021
A1.5	80642-C5	Loc. Corbi, Str Rachitii, Nr. 6, Jud. Arges	Nr. niveluri:1; S. construita la sol:31 mp; S. construita desfasurata:31 mp; ANEXA ATELIER, ANUL 2021
A1.6	80642-C6	Loc. Corbi, Str Rachitii, Nr. 6, Jud. Arges	Nr. niveluri:1; S. construita la sol:41 mp; S. construita desfasurata:41 mp; ANEXA POLATA LEMN, ANUL 2021
A1.7	80642-C7	Loc. Corbi, Str Rachitii, Nr. 6, Jud. Arges	Nr. niveluri:1; S. construita la sol:4 mp; S. construita desfasurata:4 mp; ANEXA WC, ANUL 2021

B. Partea II. Proprietari şi acte

Inscrieri privitoare la dreptul de proprietate şi alte drepturi reale		Referinţe
7802 / 15/09/2008		
Act Notarial nr. 473, din 12/09/2008 emis de .;		
B1	Intabulare, drept de PROPRIETATEcumparare, bun comun soti, dobandit prin Conventie, cota actuala 1/1	A1
	1) **ZAHARIA TIBERIU ION** 2) **ZAHARIA ELENA ILEANA**	
	OBSERVATII: (provenita din conversia CF 467)	
11464 / 21/07/2021		
Act Administrativ nr. 4665, din 15/07/2021 emis de PRIMARIA CORBI (CERTIFICAT DE EDIFICARE ; act administrativ nr 25 din 22.12.2008, emis de PRIMARIA CORBI;act administrativ nr 4668 din 15.07.2021, emis de PRIMARIA CORBI;act administrativ nr 4669 din 15.07.2021, emis de PRIMARIA CORBI;act administrativ nr 4723 din 20.07.2021, emis de PRIMARIA CORBI;act administrativ nr 11323 din 19.07.2021, emis de BCPI CURTEA DE ARGES;act administrativ nr 12 din 15.04.2014, emis de CONSILIUL LOCAL AL COMUNEI CORBI);		
B6	Intabulare, drept de PROPRIETATE, dobandit prin Construire, cota actuala 1/1	A1.1, A1.2, A1.3, A1.4, A1.5, A1.6, A1.7
	1) **ZAHARIA TIBERIU ION** 2) **ZAHARIA ELENA-ILEANA**	

C. Partea III. SARCINI .

Inscrieri privind dezmembramintele dreptului de proprietate, drepturi reale de garanţie şi sarcini	Referinţe
NU SUNT	

Document care conține date cu caracter personal, protejat de prevederile Regulamentului (UE) nr. 679/2016 și Legii 190/2018

Anexa Nr. 1 La Partea I

Teren

Nr cadastral	Suprafaţa (mp)*	Observaţii / Referinţe
80642	Din acte: 2.001 Masurata: 2.005	

* Suprafaţa este determinată in planul de proiecţie Stereo 70.

DETALII LINIARE IMOBIL

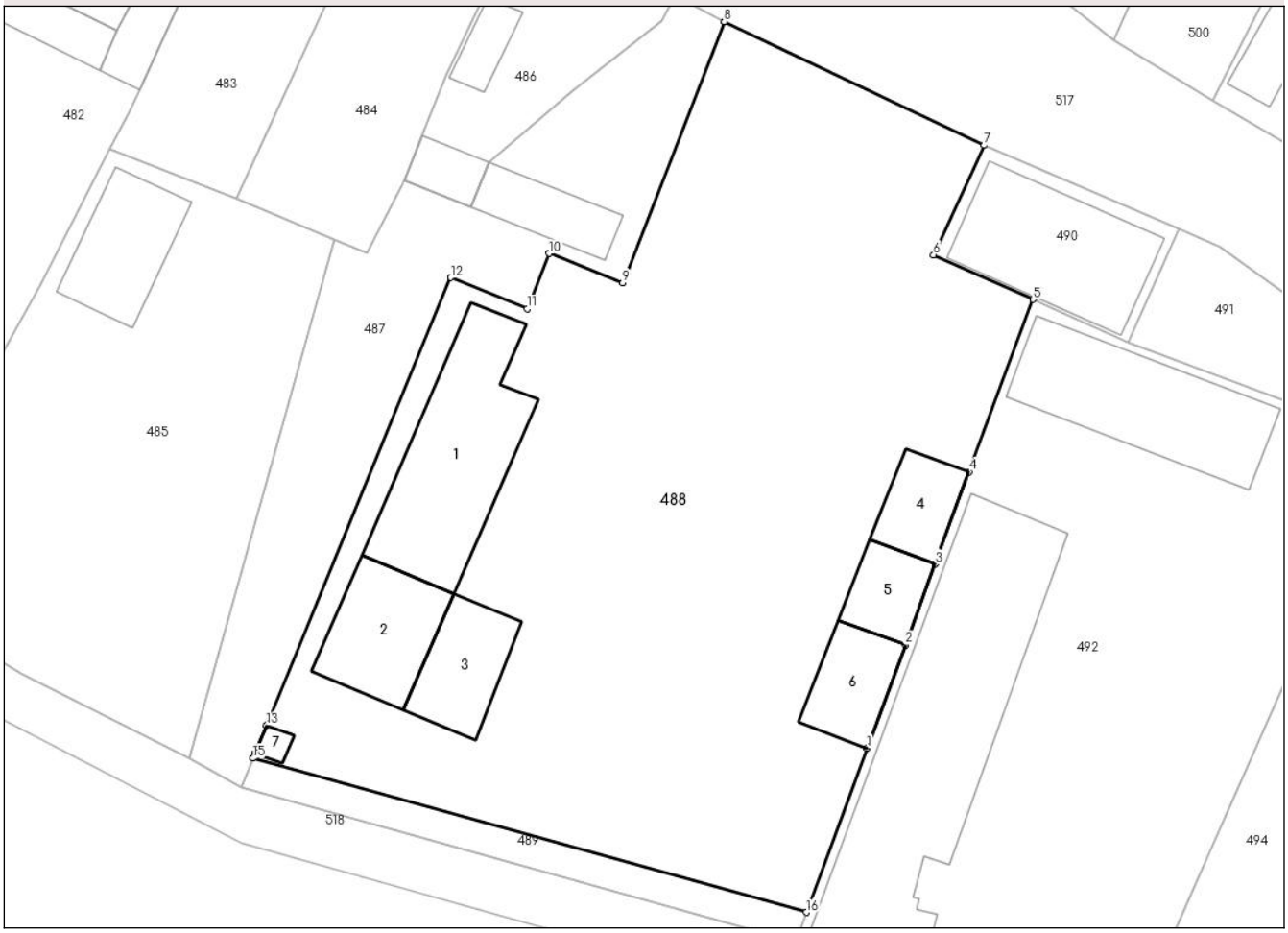

Date referitoare la teren

Crt	Categorie folosinţă	Intra vilan	Suprafaţa (mp)	Tarla	Parcelă	Nr. topo	Observaţii / Referinţe
1	curti constructii	DA	1.058	28	1672,1674	-	
2	arabil	DA	947	28	1673	-	

Date referitoare la construcţii

Crt	Număr	Destinaţie construcţie	Supraf. (mp)	Situaţie juridică	Observaţii / Referinţe
A1.1	80642-C1	constructii anexa	127	Cu acte	Nr. niveluri:1; S. construita la sol:127 mp; S. construita desfasurata:127 mp; ANEXA GOSPODAREASCA - ATELIER DIN BCA , ANUL 2013
A1.2	80642-C2	constructii anexa	64	Cu acte	Nr. niveluri:1; S. construita la sol:64 mp; S. construita desfasurata:64 mp; ANEXA SPATIU DEPOZITARE SI CUPTOR, ANUL 2021
A1.3	80642-C3	constructii anexa	49	Cu acte	Nr. niveluri:1; S. construita la sol:49 mp; S. construita desfasurata:49 mp; ANEXA POLATA LEMN, ANUL 2021
A1.4	80642-C4	constructii anexa	34	Cu acte	Nr. niveluri:1; S. construita la sol:34 mp; S. construita desfasurata:34 mp; ANEXA POLATA LEMN, ANUL 2021
A1.5	80642-C5	constructii anexa	31	Cu acte	Nr. niveluri:1; S. construita la sol:31 mp; S. construita desfasurata:31 mp; ANEXA ATELIER, ANUL 2021
A1.6	80642-C6	constructii anexa	41	Cu acte	Nr. niveluri:1; S. construita la sol:41 mp; S. construita desfasurata:41 mp; ANEXA POLATA LEMN, ANUL 2021

Document care conține date cu caracter personal, protejat de prevederile Regulamentului (UE) nr. 679/2016 și Legii 190/2018

Crt	Număr	Destinaţie construcţie	Supraf. (mp)	Situaţie juridică	Observaţii / Referinţe
A1.7	80642-C7	constructii anexa	4	Cu acte	Nr. niveluri:1; S. construita la sol:4 mp; S. construita desfasurata:4 mp; ANEXA WC, ANUL 2021

Lungime Segmente
1) Valorile lungimilor segmentelor sunt obţinute din proiecţie în plan.

Punct început	X / Y	Punct sfârşit	X / Y	Lungime segment (** (m)
1	484.621,904 420.988,094	2	484.624,633 420.995,466	7.861
2	484.624,633 420.995,466	3	484.626,76 421.001,212	6.127
3	484.626,76 421.001,212	4	484.629,197 421.007,795	7.019
4	484.629,197 421.007,795	5	484.633,747 421.020,089	13.109
5	484.633,747 421.020,089	6	484.626,644 421.023,27	7.783
6	484.626,644 421.023,27	7	484.630,258 421.031,081	8.607
7	484.630,258 421.031,081	8	484.611,711 421.039,899	20.537
8	484.611,711 421.039,899	9	484.604,468 421.021,284	19.974
9	484.604,468 421.021,284	10	484.599,223 421.023,363	5.642
10	484.599,223 421.023,363	11	484.597,657 421.019,412	4.25
11	484.597,657 421.019,412	12	484.592,224 421.021,649	5.876
12	484.592,224 421.021,649	13	484.579,077 420.989,711	34.538
13	484.579,077 420.989,711	14	484.578,265 420.987,738	2.133
14	484.578,265 420.987,738	15	484.578,113 420.987,369	0.399
15	484.578,113 420.987,369	16	484.617,572 420.976,387	40.959
16	484.617,572 420.976,387	1	484.621,904 420.988,094	12.482

**** Lungimile segmentelor sunt determinate în planul de proiecţie Stereo 70 şi sunt rotunjite la 1 milimetru.**
***** Distanţa dintre puncte este formată din segmente cumulate ce sunt mai mici decât valoarea 1 milimetru.**

Document care conține date cu caracter personal, protejat de prevederile Regulamentului (UE) nr. 679/2016 și Legii 190/2018

DATE DESPRE IMOBILUL NR. 489

Oficiul de Cadastru şi Publicitate Imobiliară ARGES
Biroul de Cadastru şi Publicitate Imobiliară Curtea de Arges

A. Partea I. Descrierea imobilului

TEREN Intravilan

Adresa: Loc. Corbi, Jud. Arges, Pct.Piua

Nr. Crt	Nr cadastral Nr. topografic	Suprafaţa* (mp)	Observaţii / Referinţe
A1	80942	91	Sector cadastral:14 Teren neimprejmuit;

B. Partea II. Proprietari şi acte

Inscrieri privitoare la dreptul de proprietate şi alte drepturi reale		Referinţe
25979 / 19/09/2024		
Act Notarial nr. 2424, din 18/09/2024 emis de Simion Aurelia Maria;		
B2	Intabulare, drept de PROPRIETATE- bun comun, dobandit prin Conventie, cota actuala 1/1	A1
	1) **ZAHARIA TIBERIU ION**, casatorit cu 2) **ZAHARIA ELENA-ILEANA**	

C. Partea III. SARCINI .

Inscrieri privind dezmembramintele dreptului de proprietate, drepturi reale de garanţie şi sarcini	Referinţe
NU SUNT	

Document care conține date cu caracter personal, protejat de prevederile Regulamentului (UE) nr. 679/2016 și Legii 190/2018

Anexa Nr. 1 La Partea I

Teren

Nr cadastral	Suprafaţa (mp)*	Observaţii / Referinţe
80942	91	

* Suprafaţa este determinată in planul de proiecţie Stereo 70.

DETALII LINIARE IMOBIL

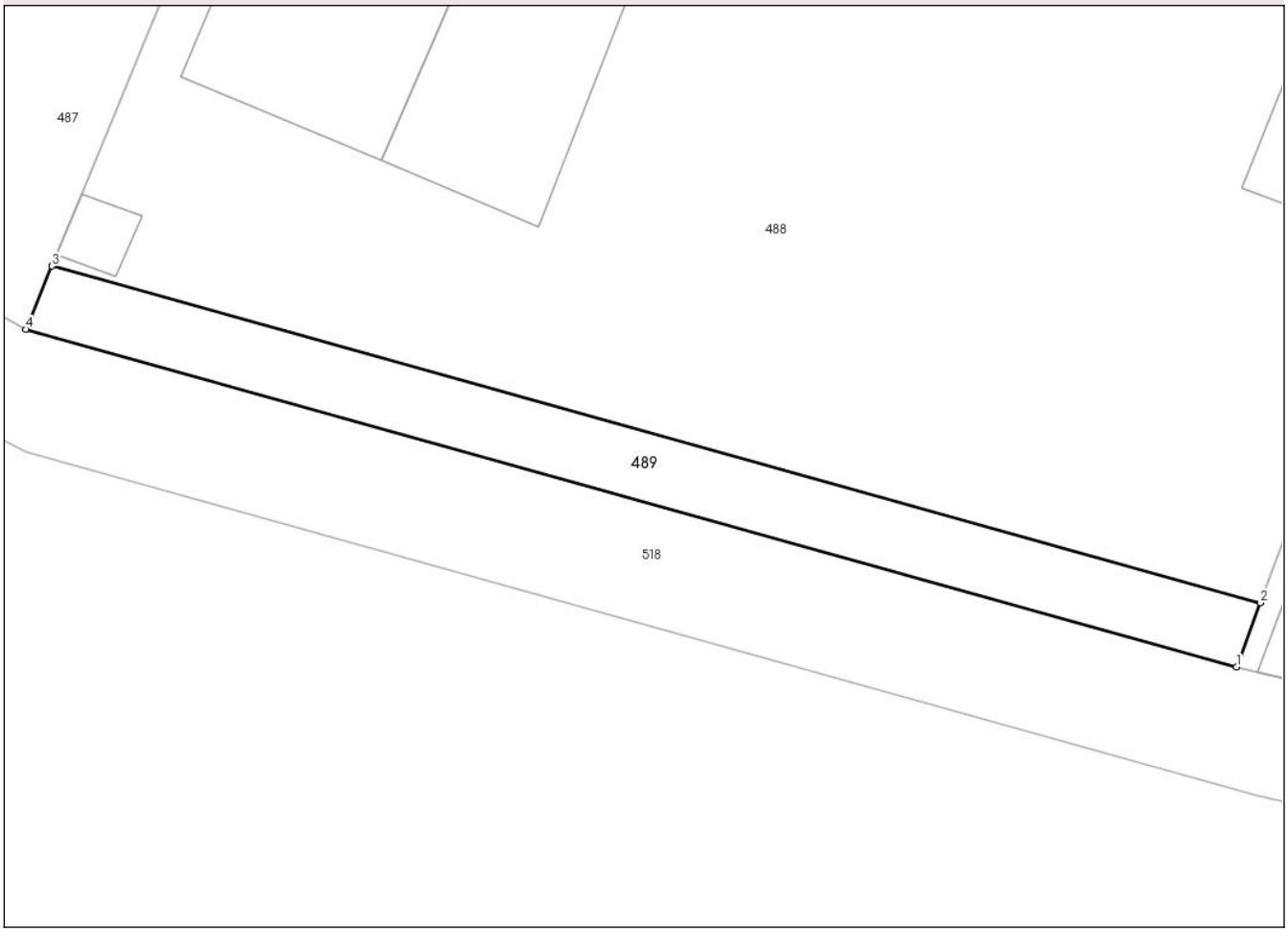

Date referitoare la teren

Crt	Categorie folosință	Intra vilan	Suprafaţa (mp)	Tarla	Parcelă	Nr. topo	Observaţii / Referinţe
1	arabil	DA	91	28	1673	-	Conform PUG

Lungime Segmente
1) Valorile lungimilor segmentelor sunt obţinute din proiecţie în plan.

Punct început	X / Y	Punct sfârşit	X / Y	Lungime segment (** (m)
1	484.616,799 420.974,298	2	484.617,572 420.976,387	2.227
2	484.617,572 420.976,387	3	484.578,113 420.987,369	40.959
3	484.578,113 420.987,369	4	484.577,262 420.985,302	2.235
4	484.577,262 420.985,302	1	484.616,799 420.974,298	41.04

**** Lungimile segmentelor sunt determinate în planul de proiecţie Stereo 70 şi sunt rotunjite la 1 milimetru.**

Document care conține date cu caracter personal, protejat de prevederile Regulamentului (UE) nr. 679/2016 și Legii 190/2018

***** Distanţa dintre puncte este formată din segmente cumulate ce sunt mai mici decât valoarea 1 milimetru.**

DATE DESPRE IMOBILUL NR. 490

Oficiul de Cadastru şi Publicitate Imobiliară ARGES
Biroul de Cadastru şi Publicitate Imobiliară Curtea de Arges

A. Partea I. Descrierea imobilului

TEREN Intravilan

Adresa: Loc. Corbi, Jud. Arges, Pct.Piua

Nr. Crt	Nr cadastral Nr. topografic	Suprafaţa* (mp)	Observaţii / Referinţe
A1	80944	132	Sector cadastral:14 Teren neimprejmuit;

Construcţii

Crt	Nr cadastral Nr. topografic	Adresa	Observaţii / Referinţe
A1.1	80944-C1	Loc. Corbi, Str Răchiții, Jud. Arges, Pct. Piua	Nr. niveluri:1; S. construita la sol:103 mp; S. construita desfasurata:103 mp; ANEXA

B. Partea II. Proprietari şi acte

Inscrieri privitoare la dreptul de proprietate şi alte drepturi reale		Referinţe
1680 / 03/02/2023		
Act Notarial nr. 119, din 02/02/2023 emis de Constantinescu Elena Daniela;		
B3	Intabulare, drept de PROPRIETATE- bun comun, dobandit prin Conventie, cota actuala 1/1	A1
	1) **VERDETE TOMA**, casatorit cu 2) **VERDETE PETRUȚA**	
/		
Act Administrativ nr. 4233, din 27/06/2024 emis de PRIMĂRIA CORBI;		
B4	Intabulare, drept de PROPRIETATE, dobandit prin Construire, cota actuala 1/1	A1.1
	1) **VERDETE TOMA** 2) **VERDETE PETRUȚA**	

C. Partea III. SARCINI .

Inscrieri privind dezmembramintele dreptului de proprietate, drepturi reale de garanţie şi sarcini	Referinţe
NU SUNT	

Document care conține date cu caracter personal, protejat de prevederile Regulamentului (UE) nr. 679/2016 și Legii 190/2018

Anexa Nr. 1 La Partea I

Teren

Nr cadastral	Suprafaţa (mp)*	Observaţii / Referinţe
80944	132	

* Suprafaţa este determinată in planul de proiecţie Stereo 70.

DETALII LINIARE IMOBIL

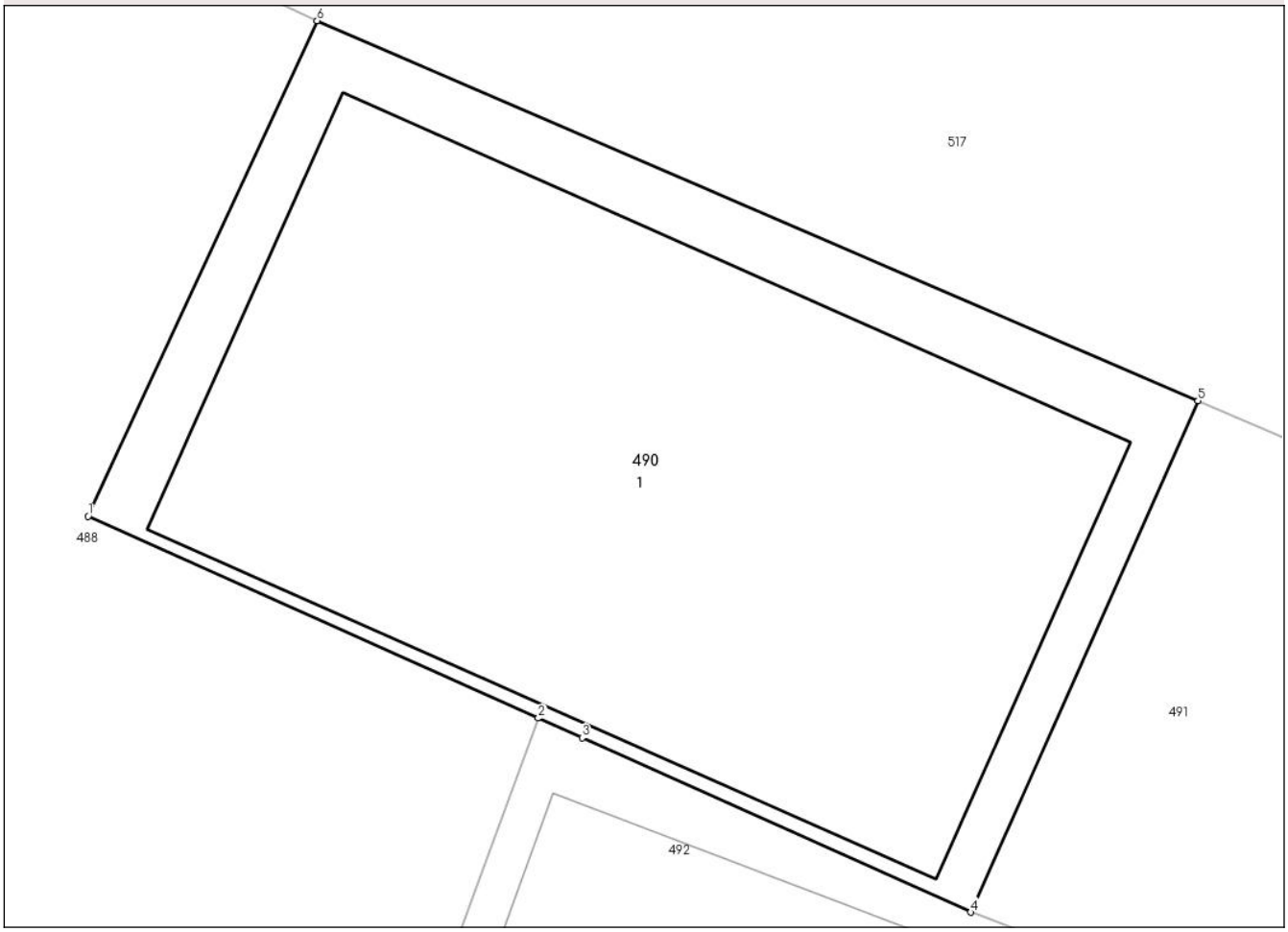

Date referitoare la teren

Crt	Categorie folosință	Intra vilan	Suprafaţa (mp)	Tarla	Parcelă	Nr. topo	Observaţii / Referinţe
1	curti constructii	DA	132	28	1673	-	Conform PUG

Date referitoare la construcţii

Crt	Număr	Destinaţie construcţie	Supraf. (mp)	Situaţie juridică	Observaţii / Referinţe
A1.1	80944-C1	constructii anexa	103	Cu acte	Nr. niveluri:1; S. construita la sol:103 mp; S. construita desfasurata:103 mp; ANEXA

Lungime Segmente
1) Valorile lungimilor segmentelor sunt obţinute din proiecţie în plan.

Punct început	X / Y	Punct sfârşit	X / Y	Lungime segment (** (m)
1	484.626,644 421.023,27	2	484.633,747 421.020,089	7.783
2	484.633,747 421.020,089	3	484.634,439 421.019,779	0.758
3	484.634,439 421.019,779	4	484.640,569 421.017,03	6.718
4	484.640,569 421.017,03	5	484.644,156 421.025,092	8.824

Document care conține date cu caracter personal, protejat de prevederile Regulamentului (UE) nr. 679/2016 și Legii 190/2018

Punct început	X / Y	Punct sfârşit	X / Y	Lungime segment (** (m)
5	484.644,156 421.025,092	6	484.630,258 421.031,081	15.133
6	484.630,258 421.031,081	1	484.626,644 421.023,27	8.607

** Lungimile segmentelor sunt determinate în planul de proiecţie Stereo 70 şi sunt rotunjite la 1 milimetru.
*** Distanţa dintre puncte este formată din segmente cumulate ce sunt mai mici decât valoarea 1 milimetru.

Document care conține date cu caracter personal, protejat de prevederile Regulamentului (UE) nr. 679/2016 și Legii 190/2018

DATE DESPRE IMOBILUL NR. 491

Oficiul de Cadastru şi Publicitate Imobiliară ARGES
Biroul de Cadastru şi Publicitate Imobiliară Curtea de Arges

A. Partea I. Descrierea imobilului

TEREN Intravilan

Adresa: Loc. Corbi, Str Răchiții, Jud. Arges, Pct.Piua

Nr. Crt	Nr cadastral Nr. topografic	Suprafaţa* (mp)	Observaţii / Referinţe
A1	80957	92	Sector cadastral:14 Teren neimprejmuit;

B. Partea II. Proprietari şi acte

Inscrieri privitoare la dreptul de proprietate şi alte drepturi reale		Referinţe
11779 / 17/10/2013		
Act Administrativ nr. 25- HOTARARE, din 12/07/2013 emis de CONSILIUL LOCAL AL COMUNEI CORBI (act administrativ nr. 2- HOTARARE/30-01-2013 emis de CONSILIUL LOCAL AL COMUNEI CORBI; act administrativ nr. 19- HOTARARE/20-06-2008 emis de CONSILIUL LOCAL AL COMUNEI CORBI; act administrativ nr. 7148-ADEVERINTA/12-09-2013 emis de CONSILIUL LOCAL AL COMUNEI CORBI; act administrativ nr. 7334-ADEVERINTA/24-09-2013 emis de CONSILIUL LOCAL AL COMUNEI CORBI; act administrativ nr. 7148CF-CERTIFICAT DE ATESTARE FISCALA/02-10-2013 emis de CONSILIUL LOCAL AL COMUNEI CORBI;);		
B1	Intabulare, drept de PROPRIETATE, dobandit prin Lege, cota actuala 1/1	A1
	1) **COMUNA CORBI - PROPRIETATE PRIVATA**, CIF:4318296	

C. Partea III. SARCINI .

Inscrieri privind dezmembramintele dreptului de proprietate, drepturi reale de garanţie şi sarcini	Referinţe
NU SUNT	

Document care conține date cu caracter personal, protejat de prevederile Regulamentului (UE) nr. 679/2016 și Legii 190/2018

Anexa Nr. 1 La Partea I

Teren

Nr cadastral	Suprafaţa (mp)*	Observaţii / Referinţe
80957	92	

* Suprafaţa este determinată in planul de proiecţie Stereo 70.

DETALII LINIARE IMOBIL

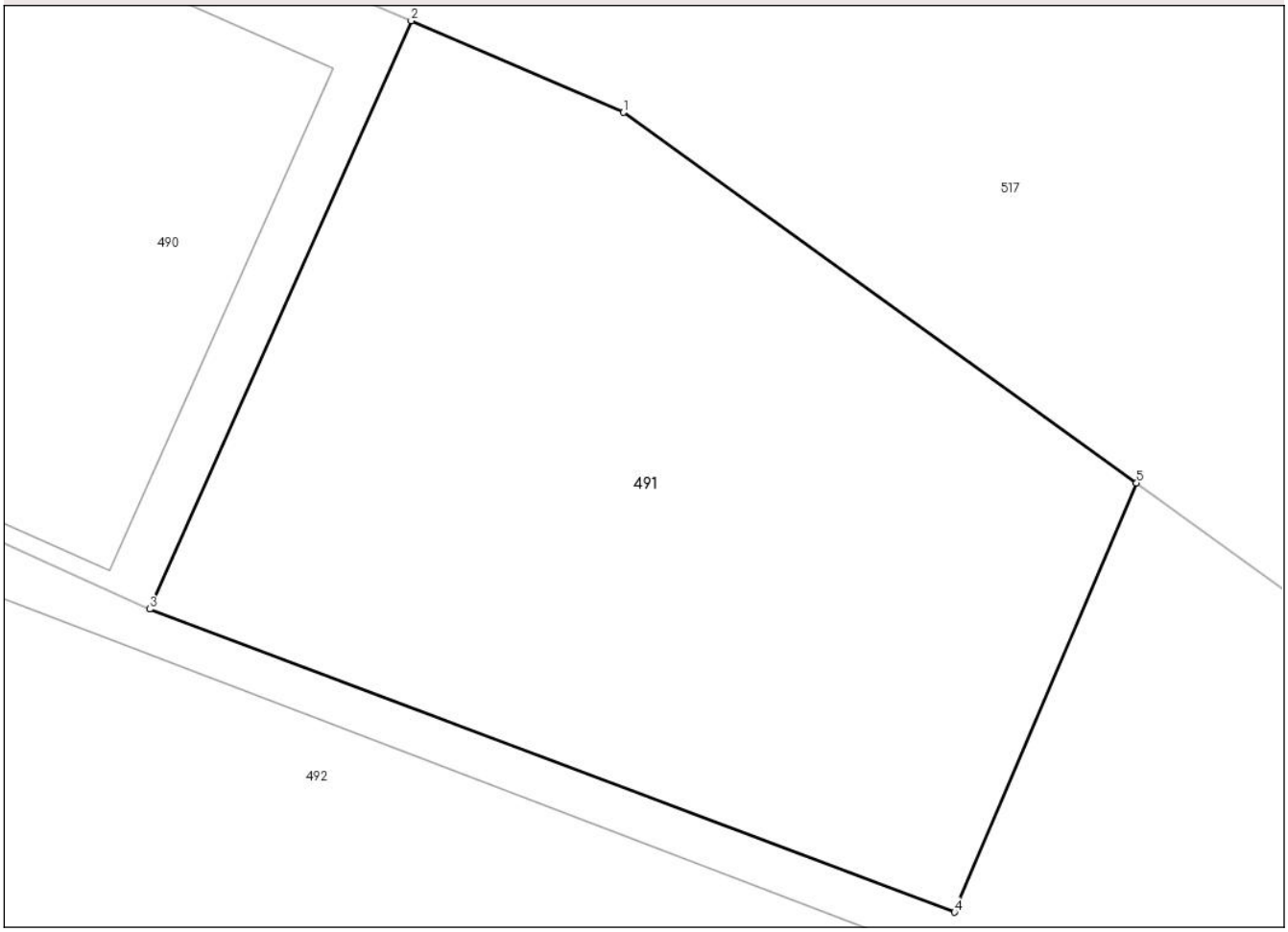

Date referitoare la teren

Crt	Categorie folosință	Intra vilan	Suprafaţa (mp)	Tarla	Parcelă	Nr. topo	Observaţii / Referinţe
1	curti constructii	DA	92	28	1673	-	Conform PUG

Lungime Segmente
1) Valorile lungimilor segmentelor sunt obţinute din proiecţie în plan.

Punct început	X / Y	Punct sfârşit	X / Y	Lungime segment (** (m)
1	484.647,069 421.023,836	2	484.644,156 421.025,092	3.172
2	484.644,156 421.025,092	3	484.640,569 421.017,03	8.824
3	484.640,569 421.017,03	4	484.651,609 421.012,878	11.795
4	484.651,609 421.012,878	5	484.654,105 421.018,757	6.387
5	484.654,105 421.018,757	1	484.647,069 421.023,836	8.678

Document care conține date cu caracter personal, protejat de prevederile Regulamentului (UE) nr. 679/2016 și Legii 190/2018

** Lungimile segmentelor sunt determinate în planul de proiecţie Stereo 70 şi sunt rotunjite la 1 milimetru.
*** Distanţa dintre puncte este formată din segmente cumulate ce sunt mai mici decât valoarea 1 milimetru.

DATE DESPRE IMOBILUL NR. 492

Oficiul de Cadastru şi Publicitate Imobiliară ARGES
Biroul de Cadastru şi Publicitate Imobiliară Curtea de Arges

A. Partea I. Descrierea imobilului

TEREN Intravilan

Adresa: Loc. Corbi, Str Răchiții, Jud. Arges, PUNCT PIUA

Nr. Crt	Nr cadastral Nr. topografic	Suprafaţa* (mp)	Observaţii / Referinţe
A1	80691	1.265	Sector cadastral:14 Teren neimprejmuit;

Construcţii

Crt	Nr cadastral Nr. topografic	Adresa	Observaţii / Referinţe
A1.1	80691-C1	Loc. Corbi, Str Răchiții, Jud. Arges, PUNCT PIUA	Nr. niveluri:1; S. construita la sol:114 mp; S. construita desfasurata:114 mp; HALA
A1.2	80691-C2	Loc. Corbi, Str Răchiții, Jud. Arges, PUNCT PIUA	Nr. niveluri:1; S. construita la sol:252 mp; S. construita desfasurata:252 mp; ATELIER

B. Partea II. Proprietari şi acte

Inscrieri privitoare la dreptul de proprietate şi alte drepturi reale		Referinţe
8507 / 25/04/2024		
Act Notarial nr. 983, din 23/04/2024 emis de Simion Aurelia Maria;		
B1	Intabulare, drept de PROPRIETATE, dobandit prin Conventie, cota actuala 1/1	A1
	1) **SC BUCIUM PROD LEMN SRL**, CIF:13938351	
/		
Act Administrativ nr. 4233, din 27/06/2024 emis de PRIMĂRIA CORBI;		
B2	Intabulare, drept de PROPRIETATE, dobandit prin Construire, cota actuala 1/1	A1.1, A1.2
	1) **SC BUCIUM PROD LEMN SRL**, CIF:13938351	

C. Partea III. SARCINI .

Inscrieri privind dezmembramintele dreptului de proprietate, drepturi reale de garanţie şi sarcini	Referinţe
NU SUNT	

Document care conține date cu caracter personal, protejat de prevederile Regulamentului (UE) nr. 679/2016 și Legii 190/2018

Anexa Nr. 1 La Partea I

Teren

Nr cadastral	Suprafaţa (mp)*	Observaţii / Referinţe
80691	1.265	

* Suprafaţa este determinată in planul de proiecţie Stereo 70.

DETALII LINIARE IMOBIL

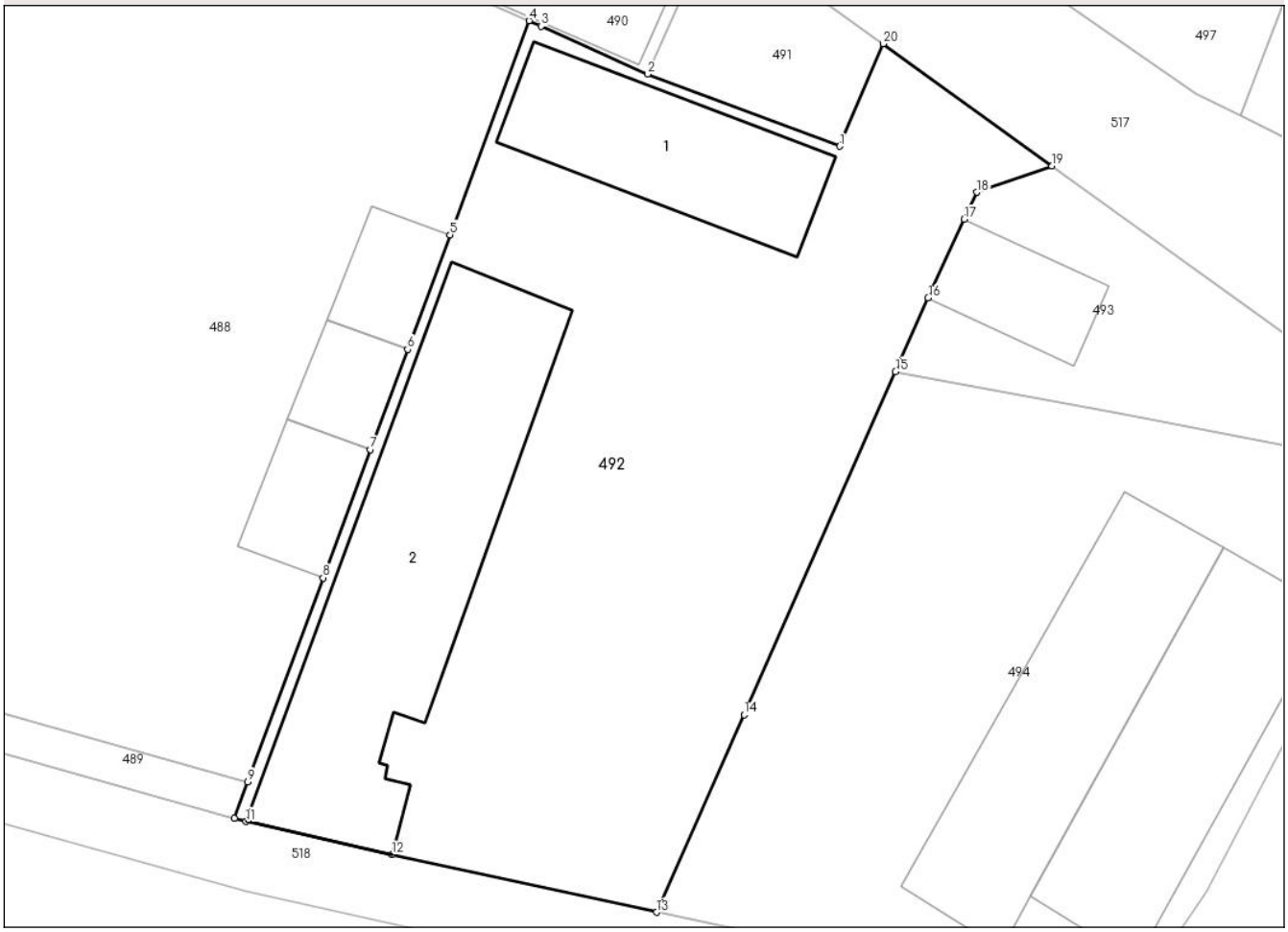

Date referitoare la teren

Crt	Categorie folosință	Intra vilan	Suprafaţa (mp)	Tarla	Parcelă	Nr. topo	Observaţii / Referinţe
1	curti constructii	DA	1.265	28	1673,1674	-	Conform PUG

Date referitoare la construcţii

Crt	Număr	Destinaţie construcţie	Supraf. (mp)	Situaţie juridică	Observaţii / Referinţe
A1.1	80691-C1	constructii industriale si edilitare	114	Cu acte	Nr. niveluri:1; S. construita la sol:114 mp; S. construita desfasurata:114 mp; HALA
A1.2	80691-C2	constructii industriale si edilitare	252	Cu acte	Nr. niveluri:1; S. construita la sol:252 mp; S. construita desfasurata:252 mp; ATELIER

Lungime Segmente

1) Valorile lungimilor segmentelor sunt obţinute din proiecţie în plan.

Punct început	X / Y	Punct sfârşit	X / Y	Lungime segment (** (m)
1	484.651,609 421.012,878	2	484.640,569 421.017,03	11.795
2	484.640,569 421.017,03	3	484.634,439 421.019,779	6.718

Document care conține date cu caracter personal, protejat de prevederile Regulamentului (UE) nr. 679/2016 și Legii 190/2018

Punct început	X / Y	Punct sfârşit	X / Y	Lungime segment (** (m)
3	484.634,439 421.019,779	4	484.633,747 421.020,089	0.758
4	484.633,747 421.020,089	5	484.629,197 421.007,795	13.109
5	484.629,197 421.007,795	6	484.626,76 421.001,212	7.019
6	484.626,76 421.001,212	7	484.624,633 420.995,466	6.127
7	484.624,633 420.995,466	8	484.621,904 420.988,094	7.861
8	484.621,904 420.988,094	9	484.617,572 420.976,387	12.482
9	484.617,572 420.976,387	10	484.616,799 420.974,298	2.227
10	484.616,799 420.974,298	11	484.617,476 420.974,11	0.703
11	484.617,476 420.974,11	12	484.625,873 420.972,205	8.61
12	484.625,873 420.972,205	13	484.641,086 420.968,898	15.568
13	484.641,086 420.968,898	14	484.646,103 420.980,239	12.401
14	484.646,103 420.980,239	15	484.654,82 420.999,943	21.546
15	484.654,82 420.999,943	16	484.656,691 421.004,171	4.623
16	484.656,691 421.004,171	17	484.658,771 421.008,689	4.974
17	484.658,771 421.008,689	18	484.659,486 421.010,239	1.707
18	484.659,486 421.010,239	19	484.663,806 421.011,755	4.578
19	484.663,806 421.011,755	20	484.654,105 421.018,757	11.964
20	484.654,105 421.018,757	1	484.651,609 421.012,878	6.387

** Lungimile segmentelor sunt determinate în planul de proiecţie Stereo 70 şi sunt rotunjite la 1 milimetru.
*** Distanţa dintre puncte este formată din segmente cumulate ce sunt mai mici decât valoarea 1 milimetru.

Document care conține date cu caracter personal, protejat de prevederile Regulamentului (UE) nr. 679/2016 și Legii 190/2018

DATE DESPRE IMOBILUL NR. 493

Oficiul de Cadastru şi Publicitate Imobiliară ARGES
Biroul de Cadastru şi Publicitate Imobiliară Curtea de Arges

A. Partea I. Descrierea imobilului

TEREN Intravilan

Adresa: Loc. Corbi, Str Răchiții, Jud. Arges, PUNCT "PIUA"

Nr. Crt	Nr cadastral Nr. topografic	Suprafaţa* (mp)	Observaţii / Referinţe
A1	80995	226	Sector cadastral:14 Teren neimprejmuit;

Construcţii

Crt	Nr cadastral Nr. topografic	Adresa	Observaţii / Referinţe
A1.1	80995-C1	Loc. Corbi, Str Răchiții, Jud. Arges, PUNCT "PIUA"	Nr. niveluri:1; S. construita la sol:46 mp; S. construita desfasurata:46 mp; ANEXA-MAGAZIE

B. Partea II. Proprietari şi acte

Inscrieri privitoare la dreptul de proprietate şi alte drepturi reale		Referinţe
12787 / 15/11/2013		
Act Administrativ nr. 25- HOTARARE, din 12/07/2013 emis de CONSILIUL LOCAL AL COMUNEI CORBI (act administrativ nr. 8399CF- CERTIFICAT DE ATESTARE FISCALA/05-11-2013 emis de PRIMARIA CORBI; act administrativ nr. 8397-ADEVERINTA/12-11-2013 emis de PRIMARIA CORBI;);		
B1	Intabulare, drept de PROPRIETATE, dobandit prin Lege, cota actuala 1/1	A1
	1) **COMUNA CORBI - PROPRIETATE PRIVATA**, CIF:4318296	
/		
Act Administrativ nr. 4233, din 27/06/2024 emis de PRIMĂRIA CORBI;		
B2	Inscrierea posesiei, drept de PROPRIETATE, dobandit prin Lege, cota actuala 1/1	A1.1
	1) **NEIDENTIFICAT NEIDENTIFICAT**	
Act Normativ nr. 7, din 13/03/1996 emis de PARLAMENTUL ROMÂNIEI (art.13);		
B3	Se noteaza mentiunea de proprietar neidentificat	A1.1

C. Partea III. SARCINI .

Inscrieri privind dezmembramintele dreptului de proprietate, drepturi reale de garanţie şi sarcini	Referinţe
NU SUNT	

Document care conține date cu caracter personal, protejat de prevederile Regulamentului (UE) nr. 679/2016 și Legii 190/2018

Anexa Nr. 1 La Partea I

Teren

Nr cadastral	Suprafaţa (mp)*	Observaţii / Referinţe
80995	226	

* Suprafaţa este determinată in planul de proiecţie Stereo 70.

DETALII LINIARE IMOBIL

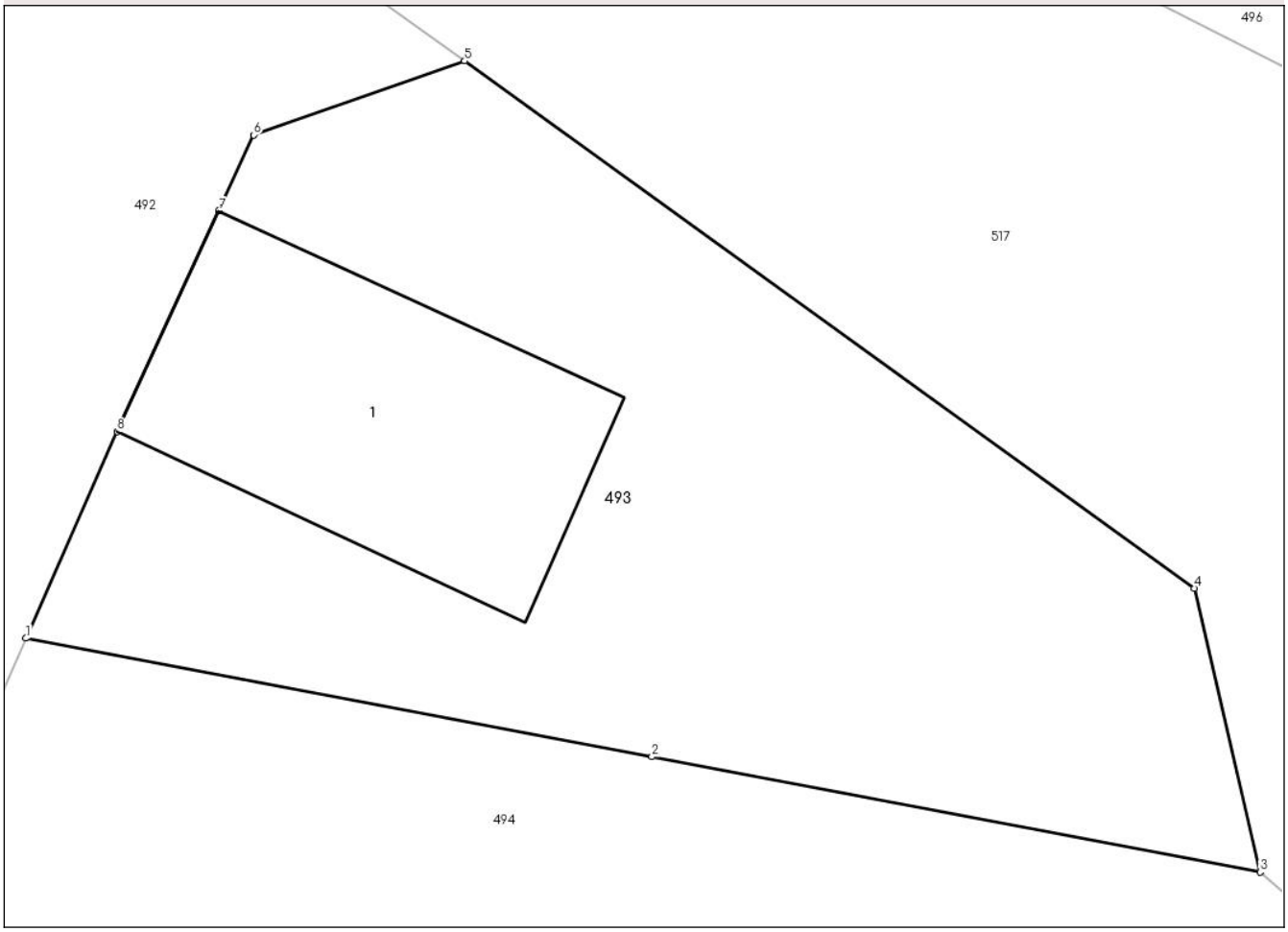

Date referitoare la teren

Crt	Categorie folosință	Intra vilan	Suprafaţa (mp)	Tarla	Parcelă	Nr. topo	Observaţii / Referinţe
1	curti constructii	DA	226	28	1673	-	Conform PUG

Date referitoare la construcţii

Crt	Număr	Destinaţie construcţie	Supraf. (mp)	Situaţie juridică	Observaţii / Referinţe
A1.1	80995-C1	constructii anexa	46	Cu acte	Nr. niveluri:1; S. construita la sol:46 mp; S. construita desfasurata:46 mp; ANEXA-MAGAZIE

Lungime Segmente
1) Valorile lungimilor segmentelor sunt obţinute din proiecţie în plan.

Punct început	X / Y	Punct sfârşit	X / Y	Lungime segment (** (m)
1	484.654,82 420.999,943	2	484.667,639 420.997,518	13.046
2	484.667,639 420.997,518	3	484.680,102 420.995,161	12.684
3	484.680,102 420.995,161	4	484.678,754 421.000,966	5.959

Document care conține date cu caracter personal, protejat de prevederile Regulamentului (UE) nr. 679/2016 și Legii 190/2018

Punct început	X / Y	Punct sfârşit	X / Y	Lungime segment (** (m)
4	484.678,754 421.000,966	5	484.663,806 421.011,755	18.435
5	484.663,806 421.011,755	6	484.659,486 421.010,239	4.578
6	484.659,486 421.010,239	7	484.658,771 421.008,689	1.707
7	484.658,771 421.008,689	8	484.656,691 421.004,171	4.974
8	484.656,691 421.004,171	1	484.654,82 420.999,943	4.623

** Lungimile segmentelor sunt determinate în planul de proiecţie Stereo 70 şi sunt rotunjite la 1 milimetru.
*** Distanţa dintre puncte este formată din segmente cumulate ce sunt mai mici decât valoarea 1 milimetru.

Document care conține date cu caracter personal, protejat de prevederile Regulamentului (UE) nr. 679/2016 și Legii 190/2018

DATE DESPRE IMOBILUL NR. 494

Oficiul de Cadastru şi Publicitate Imobiliară ARGES
Biroul de Cadastru şi Publicitate Imobiliară Curtea de Arges

A. Partea I. Descrierea imobilului

TEREN Intravilan

Adresa: Loc. Corbi, Jud. Arges, PUNCT PIUA

Nr. Crt	Nr cadastral Nr. topografic	Suprafaţa* (mp)	Observaţii / Referinţe
A1	81028	984	Sector cadastral:14 Teren neimprejmuit;

Construcţii

Crt	Nr cadastral Nr. topografic	Adresa	Observaţii / Referinţe
A1.1	81028-C1	Loc. Corbi, Jud. Arges, PUNCT PIUA	Nr. niveluri:1; S. construita la sol:174 mp; S. construita desfasurata:174 mp; ANEXA(POLATA)
A1.2	81028-C2	Loc. Corbi, Jud. Arges, PUNCT PIUA	Nr. niveluri:1; S. construita la sol:164 mp; S. construita desfasurata:164 mp; ANEXA(HALA)

B. Partea II. Proprietari şi acte

Inscrieri privitoare la dreptul de proprietate şi alte drepturi reale		Referinţe
12788 / 15/11/2013		
Act Administrativ nr. 25- HOTARARE, din 12/07/2013 emis de CONSILIUL LOCAL AL COMUNEI CORBI (act administrativ nr. 8397CF- CERTIFICAT DE ATESTARE FISCALA/05-11-2013 emis de PRIMARIA CORBI; act administrativ nr. 8398-ADEVERINTA/12-11-2013 emis de PRIMARIA CORBI;);		
B1	Intabulare, drept de PROPRIETATE, dobandit prin Lege, cota actuala 1/1	A1
	1) **COMUNA CORBI - PROPRIETATE PRIVATA**, CIF:4318296	
/		
Act Administrativ nr. 4233, din 27/06/2024 emis de PRIMĂRIA CORBI;		
B2	Inscrierea posesiei, drept de PROPRIETATE, dobandit prin Lege, cota actuala 1/1	A1.1, A1.2
	1) **NEIDENTIFICAT NEIDENTIFICAT**	
Act Normativ nr. 7, din 13/03/1996 emis de PARLAMENTUL ROMÂNIEI (art.13);		
B3	Se noteaza mentiunea de proprietar neidentificat	A1.1, A1.2

C. Partea III. SARCINI .

Inscrieri privind dezmembramintele dreptului de proprietate, drepturi reale de garanţie şi sarcini	Referinţe
NU SUNT	

Document care conține date cu caracter personal, protejat de prevederile Regulamentului (UE) nr. 679/2016 și Legii 190/2018

Anexa Nr. 1 La Partea I

Teren

Nr cadastral	Suprafaţa (mp)*	Observaţii / Referinţe
81028	984	

* Suprafaţa este determinată in planul de proiecţie Stereo 70.

DETALII LINIARE IMOBIL

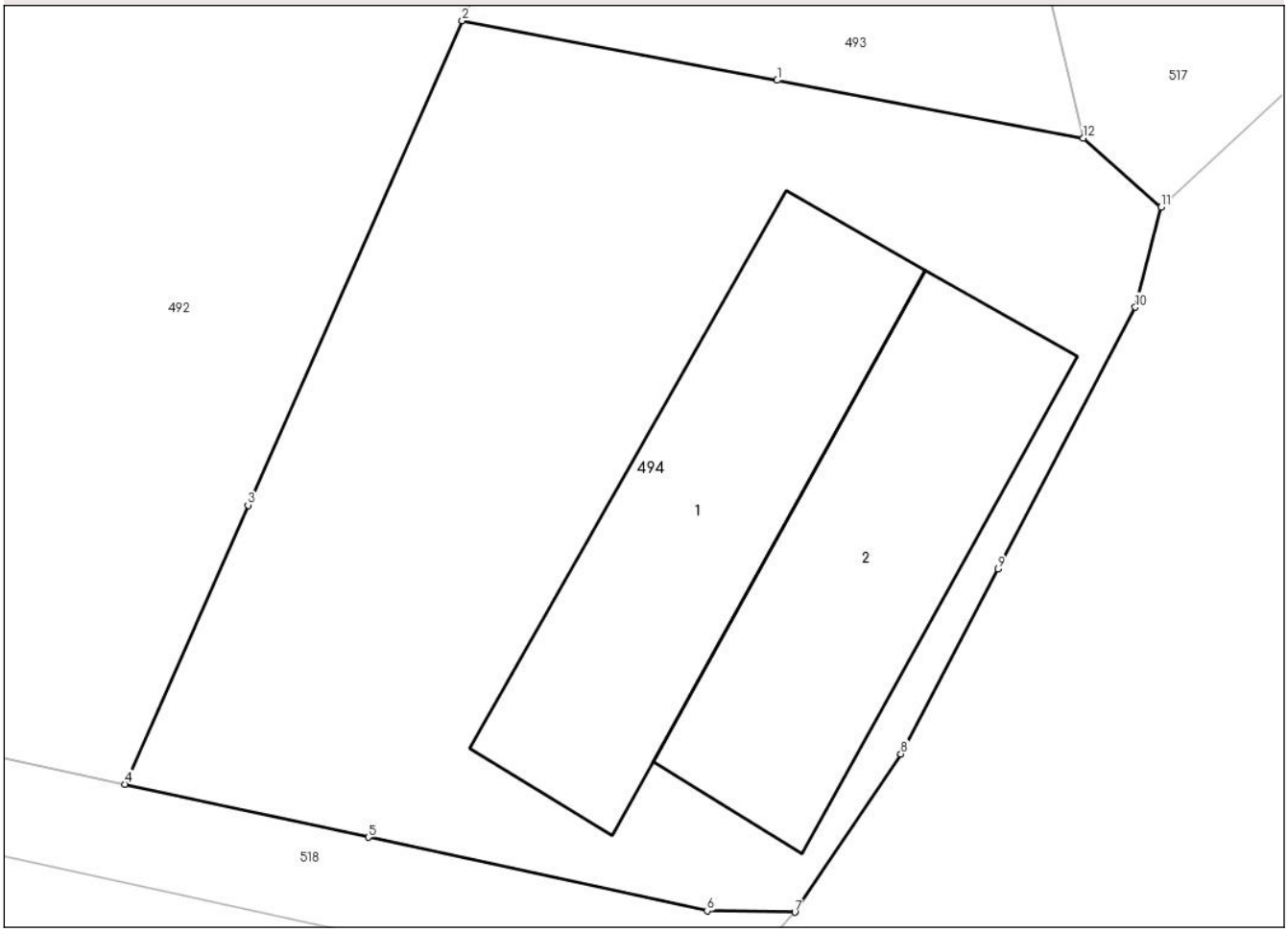

Date referitoare la teren

Crt	Categorie folosință	Intra vilan	Suprafaţa (mp)	Tarla	Parcelă	Nr. topo	Observaţii / Referinţe
1	curti constructii	DA	598	28	1673	-	Conform PUG
2	arabil	DA	386	28	1673	-	Conform PUG

Date referitoare la construcţii

Crt	Număr	Destinaţie construcţie	Supraf. (mp)	Situaţie juridică	Observaţii / Referinţe
A1.1	81028-C1	constructii anexa	174	Cu acte	Nr. niveluri:1; S. construita la sol:174 mp; S. construita desfasurata:174 mp; ANEXA (POLATA)
A1.2	81028-C2	constructii anexa	164	Cu acte	Nr. niveluri:1; S. construita la sol:164 mp; S. construita desfasurata:164 mp; ANEXA(HALA)

Lungime Segmente

1) Valorile lungimilor segmentelor sunt obţinute din proiecţie în plan.

Punct început	X / Y	Punct sfârşit	X / Y	Lungime segment (** (m)
1	484.667,639 420.997,518	2	484.654,82 420.999,943	13.046
2	484.654,82 420.999,943	3	484.646,103 420.980,239	21.546

Document care conține date cu caracter personal, protejat de prevederile Regulamentului (UE) nr. 679/2016 și Legii 190/2018

Punct început	X / Y	Punct sfârşit	X / Y	Lungime segment (** (m)
3	484.646,103 420.980,239	4	484.641,086 420.968,898	12.401
4	484.641,086 420.968,898	5	484.651,0 420.966,744	10.145
5	484.651,0 420.966,744	6	484.664,79 420.963,746	14.112
6	484.664,79 420.963,746	7	484.668,355 420.963,693	3.565
7	484.668,355 420.963,693	8	484.672,677 420.970,126	7.75
8	484.672,677 420.970,126	9	484.676,633 420.977,655	8.505
9	484.676,633 420.977,655	10	484.682,222 420.988,29	12.014
10	484.682,222 420.988,29	11	484.683,277 420.992,37	4.214
11	484.683,277 420.992,37	12	484.680,102 420.995,161	4.227
12	484.680,102 420.995,161	1	484.667,639 420.997,518	12.684

** Lungimile segmentelor sunt determinate în planul de proiecţie Stereo 70 şi sunt rotunjite la 1 milimetru.
*** Distanţa dintre puncte este formată din segmente cumulate ce sunt mai mici decât valoarea 1 milimetru.

Document care conține date cu caracter personal, protejat de prevederile Regulamentului (UE) nr. 679/2016 și Legii 190/2018

DATE DESPRE IMOBILUL NR. 495

Oficiul de Cadastru şi Publicitate Imobiliară ARGES
Biroul de Cadastru şi Publicitate Imobiliară Curtea de Arges

A. Partea I. Descrierea imobilului

TEREN Intravilan Nr. cadastral vechi:81360

Adresa: Loc. Corbi, Str Piua, Nr. 16, Jud. Arges

Nr. Crt	Nr cadastral Nr. topografic	Suprafaţa* (mp)	Observaţii / Referinţe
A1		1.424	Sector cadastral:14 Teren neimprejmuit;

Construcţii

Crt	Nr cadastral Nr. topografic	Adresa	Observaţii / Referinţe
A1.1		Loc. Corbi, Nr. 16, Jud. Arges	Nr. niveluri:1; S. construita la sol:68 mp; S. construita desfasurata:68 mp; Locuinta
A1.2		Loc. Corbi, Nr. 16, Jud. Arges	Nr. niveluri:2; S. construita la sol:99 mp; S. construita desfasurata:166 mp; Locuinta , P+M
A1.3		Loc. Corbi, Nr. 16, Jud. Arges	Nr. niveluri:1; S. construita la sol:17 mp; S. construita desfasurata:17 mp; Anexa

B. Partea II. Proprietari şi acte

Inscrieri privitoare la dreptul de proprietate şi alte drepturi reale		Referinţe
/		
Act Normativ nr. 7, din 13/03/1996 emis de PARLAMENT;		
B1	Intabulare, drept de PROPRIETATE, dobandit prin Lege, cota actuala 1/1	A1
	1) **NEIDENTIFICAT NEIDENTIFICAT**	
B2	Se notează posesia faptică în favoarea lui	A1
	1) **MUCENIC IOSIF**	
Act Administrativ nr. 4233, din 27/06/2024 emis de PRIMĂRIA CORBI;		
B3	Intabulare, drept de PROPRIETATE, dobandit prin Construire, cota actuala 1/1	A1.1, A1.2, A1.3
	1) **MUCENIC IOSIF**	

C. Partea III. SARCINI .

Inscrieri privind dezmembramintele dreptului de proprietate, drepturi reale de garanţie şi sarcini	Referinţe
NU SUNT	

Document care conține date cu caracter personal, protejat de prevederile Regulamentului (UE) nr. 679/2016 și Legii 190/2018

Anexa Nr. 1 La Partea I

Teren

Nr cadastral	Suprafaţa (mp)*	Observaţii / Referinţe
	1.424	

* Suprafaţa este determinată in planul de proiecţie Stereo 70.

DETALII LINIARE IMOBIL

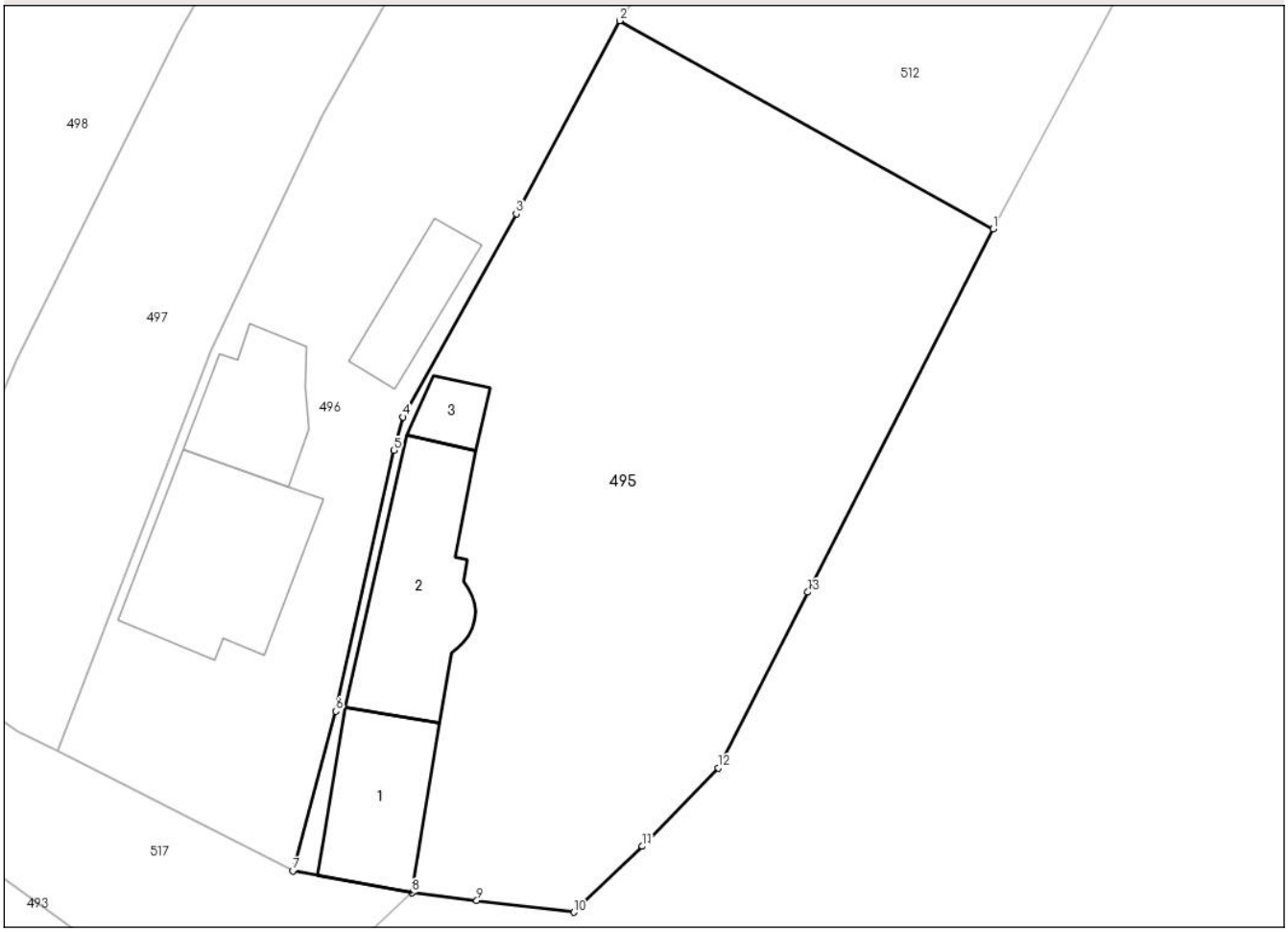

Date referitoare la teren

Crt	Categorie folosință	Intra vilan	Suprafaţa (mp)	Tarla	Parcelă	Nr. topo	Observaţii / Referinţe
1	curti constructii	DA	882	30	1731,1733	-	
2	arabil	DA	542	30	1731,1734	-	

Date referitoare la construcţii

Crt	Număr	Destinaţie construcţie	Supraf. (mp)	Situaţie juridică	Observaţii / Referinţe
A1.1		constructii de locuinte	68	Cu acte	Nr. niveluri:1; S. construita la sol:68 mp; S. construita desfasurata:68 mp; Locuinta
A1.2		constructii de locuinte	99	Cu acte	Nr. niveluri:2; S. construita la sol:99 mp; S. construita desfasurata:166 mp; Locuinta , P+M
A1.3		constructii anexa	17	Cu acte	Nr. niveluri:1; S. construita la sol:17 mp; S. construita desfasurata:17 mp; Anexa

Lungime Segmente

1) Valorile lungimilor segmentelor sunt obţinute din proiecţie în plan.

Punct început	X / Y	Punct sfârşit	X / Y	Lungime segment (** (m)
1	484.734,904 421.048,232	2	484.710,837 421.061,628	27.545

Document care conține date cu caracter personal, protejat de prevederile Regulamentului (UE) nr. 679/2016 și Legii 190/2018

Punct început	X / Y	Punct sfârşit	X / Y	Lungime segment (** (m)
2	484.710,837 421.061,628	3	484.704,179 421.049,211	14.09
3	484.704,179 421.049,211	4	484.696,891 421.036,127	14.977
4	484.696,891 421.036,127	5	484.696,3 421.033,98	2.227
5	484.696,3 421.033,98	6	484.692,554 421.017,199	17.194
6	484.692,554 421.017,199	7	484.689,792 421.006,931	10.633
7	484.689,792 421.006,931	8	484.697,446 421.005,52	7.783
8	484.697,446 421.005,52	9	484.701,643 421.005,026	4.226
9	484.701,643 421.005,026	10	484.707,892 421.004,26	6.296
10	484.707,892 421.004,26	11	484.712,302 421.008,5	6.118
11	484.712,302 421.008,5	12	484.717,205 421.013,538	7.03
12	484.717,205 421.013,538	13	484.722,954 421.024,857	12.695
13	484.722,954 421.024,857	1	484.734,904 421.048,232	26.252

** Lungimile segmentelor sunt determinate în planul de proiecţie Stereo 70 şi sunt rotunjite la 1 milimetru.
*** Distanţa dintre puncte este formată din segmente cumulate ce sunt mai mici decât valoarea 1 milimetru.

Document care conține date cu caracter personal, protejat de prevederile Regulamentului (UE) nr. 679/2016 și Legii 190/2018

DATE DESPRE IMOBILUL NR. 496

Oficiul de Cadastru şi Publicitate Imobiliară ARGES
Biroul de Cadastru şi Publicitate Imobiliară Curtea de Arges

A. Partea I. Descrierea imobilului

TEREN Intravilan

Adresa: Loc. Corbi, Str Răchiții, Nr. 1, Jud. Arges, punctul "Acasa"

Nr. Crt	Nr cadastral Nr. topografic	Suprafaţa* (mp)	Observaţii / Referinţe
A1	81672	Din acte: 994 Masurata: 1.002	Sector cadastral:14 Teren imprejmuit;

Construcţii

Crt	Nr cadastral Nr. topografic	Adresa	Observaţii / Referinţe
A1.1	81672-C1	Loc. Corbi, Nr. 1, Jud. Arges, punctul "Acasa"	Nr. niveluri:2; S. construita la sol:111 mp; S. construita desfasurata:138 mp; Locuinta din caramida, S+P.
A1.2	81672-C2	Loc. Corbi, Nr. 1, Jud. Arges, punctul "Acasa"	Nr. niveluri:1; S. construita la sol:55 mp; S. construita desfasurata:55 mp; Bucatarie din lemn pe placa din beton
A1.3	81672-C3	Loc. Corbi, Nr. 1, Jud. Arges, punctul "Acasa"	Nr. niveluri:1; S. construita la sol:38 mp; S. construita desfasurata:38 mp; Grajd din lemn fara temelie

B. Partea II. Proprietari şi acte

Inscrieri privitoare la dreptul de proprietate şi alte drepturi reale		Referinţe
12806 / 21/12/2016		
Act Notarial nr. 168, din 30/12/2002 emis de BIN IOANA DEACONU (act administrativ nr 7739 din 19.12.2016, emis de PRIMARIA COMUNEI CORBI;act administrativ nr 7737 din 19.12.2016, emis de PRIMARIA COMUNEI CORBI;act administrativ nr 7669 din 15.12.2016, emis de PRIMARIA COMUNEI CORBI;act administrativ nr 7644 din 14.12.2016, emis de PRIMARIA COMUNEI CORBI;act administrativ nr 7644 din 14.12.2016, emis de PRIMARIA COMUNEI CORBI;act administrativ nr 11 din 03.12.2011, emis de Primăria Comunei Şuici;act administrativ nr 6 din 29.09.2013, emis de Primăria Comunei Nucşoara);		
B1	Intabulare, drept de PROPRIETATEbun propriu, dobandit prin Iesire Din Indiviziune, cota actuala 1/2	A1, A1.1
	1) **IONIȚĂ IOANA-DANIELA**	
1509 / 20/02/2017		
Act Notarial nr. 839, din 17/02/2017 emis de Duinea Florian;		
B3	Intabulare, drept de PROPRIETATE- bun comun ,, dobandit prin Conventie, cota actuala 1/2	A1, A1.1
	1) **IONIȚĂ IOANA-DANIELA** 2) **IONIȚĂ ION**, soti	
/		
Act Administrativ nr. 4233, din 27/06/2024 emis de PRIMĂRIA CORBI;		
B4	Intabulare, drept de PROPRIETATE, dobandit prin Construire, cota actuala 1/1	A1.2, A1.3
	1) **IONIȚĂ IOANA-DANIELA** 2) **IONIȚĂ ION**, soti	
B5	Se radiaza constructia C4 in suprafata de 10 mp, fara acte, din CF 81672, conform realitatii din teren	A1

C. Partea III. SARCINI .

Inscrieri privind dezmembramintele dreptului de proprietate, drepturi reale de garanţie şi sarcini	Referinţe
NU SUNT	

Document care conține date cu caracter personal, protejat de prevederile Regulamentului (UE) nr. 679/2016 și Legii 190/2018

Anexa Nr. 1 La Partea I

Teren

Nr cadastral	Suprafaţa (mp)*	Observaţii / Referinţe
81672	Din acte: 994 Masurata: 1.002	

* Suprafaţa este determinată in planul de proiecţie Stereo 70.

DETALII LINIARE IMOBIL

Date referitoare la teren

Crt	Categorie folosinţă	Intra vilan	Suprafaţa (mp)	Tarla	Parcelă	Nr. topo	Observaţii / Referinţe
1	curti constructii	DA	645	30	1731,1732	-	
2	arabil	DA	357	30	1730	-	

Date referitoare la construcţii

Crt	Număr	Destinaţie construcţie	Supraf. (mp)	Situaţie juridică	Observaţii / Referinţe
A1.1	81672-C1	constructii de locuinte	Din acte: 103 Masurata: 111	Cu acte	Nr. niveluri:2; S. construita la sol:111 mp; S. construita desfasurata:138 mp; Locuinta din caramida, S+P.
A1.2	81672-C2	constructii anexa	55	Cu acte	Nr. niveluri:1; S. construita la sol:55 mp; S. construita desfasurata:55 mp; Bucatarie din lemn pe placa din beton
A1.3	81672-C3	constructii anexa	38	Cu acte	Nr. niveluri:1; S. construita la sol:38 mp; S. construita desfasurata:38 mp; Grajd din lemn fara temelie

Document care conține date cu caracter personal, protejat de prevederile Regulamentului (UE) nr. 679/2016 și Legii 190/2018

Lungime Segmente
1) Valorile lungimilor segmentelor sunt obţinute din proiecţie în plan.

Punct început	X / Y	Punct sfârşit	X / Y	Lungime segment (** (m)
1	484.704,179 421.049,211	2	484.710,837 421.061,628	14.09
2	484.710,837 421.061,628	3	484.716,95 421.071,043	11.225
3	484.716,95 421.071,043	4	484.704,252 421.078,013	14.485
4	484.704,252 421.078,013	5	484.691,696 421.055,562	25.724
5	484.691,696 421.055,562	6	484.684,547 421.040,449	16.719
6	484.684,547 421.040,449	7	484.674,656 421.014,666	27.615
7	484.674,656 421.014,666	8	484.689,792 421.006,931	16.998
8	484.689,792 421.006,931	9	484.692,554 421.017,199	10.633
9	484.692,554 421.017,199	10	484.696,3 421.033,98	17.194
10	484.696,3 421.033,98	11	484.696,891 421.036,127	2.227
11	484.696,891 421.036,127	1	484.704,179 421.049,211	14.977

** Lungimile segmentelor sunt determinate în planul de proiecţie Stereo 70 şi sunt rotunjite la 1 milimetru.
*** Distanţa dintre puncte este formată din segmente cumulate ce sunt mai mici decât valoarea 1 milimetru.

Document care conține date cu caracter personal, protejat de prevederile Regulamentului (UE) nr. 679/2016 și Legii 190/2018

DATE DESPRE IMOBILUL NR. 497

Oficiul de Cadastru şi Publicitate Imobiliară ARGES
Biroul de Cadastru şi Publicitate Imobiliară Curtea de Arges

A. Partea I. Descrierea imobilului

TEREN Intravilan

Adresa: Loc. Corbi, Str Răchiții, Nr. 3, Jud. Arges

Nr. Crt	Nr cadastral Nr. topografic	Suprafaţa* (mp)	Observaţii / Referinţe
A1		1.129	Sector cadastral:14 Teren imprejmuit;

B. Partea II. Proprietari şi acte

Inscrieri privitoare la dreptul de proprietate şi alte drepturi reale		Referinţe
/		
Act Administrativ nr. 4233, din 27/06/2024 emis de PRIMĂRIA CORBI;		
B1	Inscrierea posesiei, drept de PROPRIETATE, dobandit prin Lege, cota actuala 1/1	A1
	1) **NEIDENTIFICAT NEIDENTIFICAT**	
Act Normativ nr. 7, din 13/03/1996 emis de PARLAMENTUL ROMÂNIEI (art.13);		
B2	Se noteaza mentiunea de proprietar neidentificat	A1

C. Partea III. SARCINI .

Inscrieri privind dezmembramintele dreptului de proprietate, drepturi reale de garanţie şi sarcini	Referinţe
NU SUNT	

Document care conține date cu caracter personal, protejat de prevederile Regulamentului (UE) nr. 679/2016 și Legii 190/2018

Anexa Nr. 1 La Partea I

Teren

Nr cadastral	Suprafaţa (mp)*	Observaţii / Referinţe
	1.129	

* Suprafaţa este determinată in planul de proiecţie Stereo 70.

DETALII LINIARE IMOBIL

Date referitoare la teren

Crt	Categorie folosință	Intra vilan	Suprafaţa (mp)	Tarla	Parcelă	Nr. topo	Observaţii / Referinţe
1	livada	DA	1.129	30	1730,1731,1732	-	

Lungime Segmente
1) Valorile lungimilor segmentelor sunt obţinute din proiecţie în plan.

Punct început	X / Y	Punct sfârşit	X / Y	Lungime segment (** (m)
1	484.684,547 421.040,449	2	484.691,696 421.055,562	16.719
2	484.691,696 421.055,562	3	484.704,252 421.078,013	25.724
3	484.704,252 421.078,013	4	484.716,95 421.071,043	14.485
4	484.716,95 421.071,043	5	484.724,794 421.083,601	14.806
5	484.724,794 421.083,601	6	484.727,06 421.088,243	5.166

Document care conține date cu caracter personal, protejat de prevederile Regulamentului (UE) nr. 679/2016 și Legii 190/2018

Punct început	X / Y	Punct sfârşit	X / Y	Lungime segment (** (m)
6	484.727,06 421.088,243	7	484.726,763 421.088,389	0.331
7	484.726,763 421.088,389	8	484.711,26 421.095,988	17.265
8	484.711,26 421.095,988	9	484.701,281 421.079,843	18.98
9	484.701,281 421.079,843	10	484.694,874 421.083,284	7.273
10	484.694,874 421.083,284	11	484.682,421 421.060,819	25.686
11	484.682,421 421.060,819	12	484.671,97 421.039,826	23.451
12	484.671,97 421.039,826	13	484.664,162 421.021,353	20.055
13	484.664,162 421.021,353	14	484.672,08 421.015,9	9.614
14	484.672,08 421.015,9	15	484.674,656 421.014,666	2.856
15	484.674,656 421.014,666	1	484.684,547 421.040,449	27.615

** Lungimile segmentelor sunt determinate în planul de proiecţie Stereo 70 şi sunt rotunjite la 1 milimetru.
*** Distanţa dintre puncte este formată din segmente cumulate ce sunt mai mici decât valoarea 1 milimetru.

Document care conține date cu caracter personal, protejat de prevederile Regulamentului (UE) nr. 679/2016 și Legii 190/2018

DATE DESPRE IMOBILUL NR. 498

Oficiul de Cadastru şi Publicitate Imobiliară ARGES
Biroul de Cadastru şi Publicitate Imobiliară Curtea de Arges

A. Partea I. Descrierea imobilului

TEREN Intravilan

Adresa: Loc. Corbi, Str Răchiții, Nr. 5, Jud. Arges

Nr. Crt	Nr cadastral Nr. topografic	Suprafaţa* (mp)	Observaţii / Referinţe
A1		1.131	Sector cadastral:14 Teren imprejmuit;

B. Partea II. Proprietari şi acte

Inscrieri privitoare la dreptul de proprietate şi alte drepturi reale		Referinţe
/		
Act Normativ nr. 7, din 13/03/1996 emis de PARLAMENT;		
B1	Intabulare, drept de PROPRIETATE, dobandit prin Lege, cota actuala 1/1	A1
	1) **NEIDENTIFICAT NEIDENTIFICAT**	
B2	Se notează posesia faptică în favoarea lui	A1
	1) **ION GHEORGHE**	

C. Partea III. SARCINI .

Inscrieri privind dezmembramintele dreptului de proprietate, drepturi reale de garanţie şi sarcini	Referinţe
NU SUNT	

Document care conține date cu caracter personal, protejat de prevederile Regulamentului (UE) nr. 679/2016 și Legii 190/2018

Anexa Nr. 1 La Partea I

Teren

Nr cadastral	Suprafaţa (mp)*	Observaţii / Referinţe
	1.131	

* Suprafaţa este determinată in planul de proiecţie Stereo 70.

DETALII LINIARE IMOBIL

Date referitoare la teren

Crt	Categorie folosință	Intra vilan	Suprafaţa (mp)	Tarla	Parcelă	Nr. topo	Observaţii / Referinţe
1	livada	DA	1.131	28	1730,1731	-	

Lungime Segmente
1) Valorile lungimilor segmentelor sunt obţinute din proiecţie în plan.

Punct început	X / Y	Punct sfârşit	X / Y	Lungime segment (** (m)
1	484.671,97 421.039,826	2	484.682,421 421.060,819	23.451
2	484.682,421 421.060,819	3	484.694,874 421.083,284	25.686
3	484.694,874 421.083,284	4	484.701,281 421.079,843	7.273
4	484.701,281 421.079,843	5	484.711,26 421.095,988	18.98
5	484.711,26 421.095,988	6	484.694,893 421.104,287	18.351

Document care conține date cu caracter personal, protejat de prevederile Regulamentului (UE) nr. 679/2016 și Legii 190/2018

Punct început	X / Y	Punct sfârşit	X / Y	Lungime segment (** (m)
6	484.694,893 421.104,287	7	484.690,814 421.098,476	7.1
7	484.690,814 421.098,476	8	484.679,517 421.078,351	23.079
8	484.679,517 421.078,351	9	484.677,273 421.074,375	4.565
9	484.677,273 421.074,375	10	484.670,994 421.062,727	13.233
10	484.670,994 421.062,727	11	484.660,297 421.042,981	22.457
11	484.660,297 421.042,981	12	484.654,133 421.029,776	14.573
12	484.654,133 421.029,776	13	484.657,485 421.025,59	5.363
13	484.657,485 421.025,59	14	484.664,162 421.021,353	7.908
14	484.664,162 421.021,353	1	484.671,97 421.039,826	20.055

** Lungimile segmentelor sunt determinate în planul de proiecţie Stereo 70 şi sunt rotunjite la 1 milimetru.
*** Distanţa dintre puncte este formată din segmente cumulate ce sunt mai mici decât valoarea 1 milimetru.

Document care conține date cu caracter personal, protejat de prevederile Regulamentului (UE) nr. 679/2016 și Legii 190/2018

DATE DESPRE IMOBILUL NR. 499

Oficiul de Cadastru şi Publicitate Imobiliară ARGES
Biroul de Cadastru şi Publicitate Imobiliară Curtea de Arges

A. Partea I. Descrierea imobilului

TEREN Intravilan Nr. cadastral vechi:53

Adresa: Loc. Corbi, Str Răchiții, Nr. 7, Jud. Arges

Nr. Crt	Nr cadastral Nr. topografic	Suprafaţa* (mp)	Observaţii / Referinţe
A1	80158	Din acte: 464 Masurata: 449	Sector cadastral:14 Teren imprejmuit; pct Acasa

Construcţii

Crt	Nr cadastral Nr. topografic	Adresa	Observaţii / Referinţe
A1.1	80158-C1	Loc. Corbi, Nr. 7, Jud. Arges	Nr. niveluri:1; S. construita la sol:79 mp; S. construita desfasurata:79 mp; Locuinta
A1.2	80158-C2	Loc. Corbi, Nr. 7, Jud. Arges	Nr. niveluri:1; S. construita la sol:35 mp; S. construita desfasurata:35 mp; Anexa

B. Partea II. Proprietari şi acte

Inscrieri privitoare la dreptul de proprietate şi alte drepturi reale		Referinţe
8233 / 18/11/2009		
Act Notarial nr. 4153, din 17/11/2009 emis de BNP DUINEA DUMITRU;		
B1	Intabulare, drept de PROPRIETATEcumparare, dobandit prin Conventie, cota actuala 1/1	A1, A1.1, A1.2
	1) **METEHOIU GHEORGHE**, casatorit cu 2) **METEHOIU IONELA**	

C. Partea III. SARCINI .

Inscrieri privind dezmembramintele dreptului de proprietate, drepturi reale de garanţie şi sarcini	Referinţe
NU SUNT	

Document care conține date cu caracter personal, protejat de prevederile Regulamentului (UE) nr. 679/2016 și Legii 190/2018

Anexa Nr. 1 La Partea I

Teren

Nr cadastral	Suprafaţa (mp)*	Observaţii / Referinţe
80158	Din acte: 464 Masurata: 449	pct Acasa

* Suprafaţa este determinată in planul de proiecţie Stereo 70.

DETALII LINIARE IMOBIL

Date referitoare la teren

Crt	Categorie folosinţă	Intra vilan	Suprafaţa (mp)	Tarla	Parcelă	Nr. topo	Observaţii / Referinţe
1	curti constructii	DA	449	30	1722,1723,1724,1725	-	

Date referitoare la construcţii

Crt	Număr	Destinaţie construcţie	Supraf. (mp)	Situaţie juridică	Observaţii / Referinţe
A1.1	80158-C1	constructii de locuinte	Din acte: 68 Masurata: 79	Cu acte	Nr. niveluri:1; S. construita la sol:79 mp; S. construita desfasurata:79 mp; Locuinta
A1.2	80158-C2	constructii anexa	Din acte: 45 Masurata: 35	Cu acte	Nr. niveluri:1; S. construita la sol:35 mp; S. construita desfasurata:35 mp; Anexa

Lungime Segmente

1) Valorile lungimilor segmentelor sunt obţinute din proiecţie în plan.

Punct început	X / Y	Punct sfârşit	X / Y	Lungime segment (** (m)
1	484.669,139 421.079,117	2	484.662,244 421.066,53	14.352
2	484.662,244 421.066,53	3	484.655,275 421.051,44	16.622

Document care conține date cu caracter personal, protejat de prevederile Regulamentului (UE) nr. 679/2016 și Legii 190/2018

Punct început	X / Y	Punct sfârşit	X / Y	Lungime segment (** (m)
3	484.655,275 421.051,44	4	484.646,542 421.034,247	19.284
4	484.646,542 421.034,247	5	484.654,133 421.029,776	8.81
5	484.654,133 421.029,776	6	484.660,297 421.042,981	14.573
6	484.660,297 421.042,981	7	484.670,994 421.062,727	22.457
7	484.670,994 421.062,727	8	484.677,273 421.074,375	13.233
8	484.677,273 421.074,375	1	484.669,139 421.079,117	9.416

** Lungimile segmentelor sunt determinate în planul de proiecţie Stereo 70 şi sunt rotunjite la 1 milimetru.
*** Distanţa dintre puncte este formată din segmente cumulate ce sunt mai mici decât valoarea 1 milimetru.

Document care conține date cu caracter personal, protejat de prevederile Regulamentului (UE) nr. 679/2016 și Legii 190/2018

DATE DESPRE IMOBILUL NR. 500

Oficiul de Cadastru şi Publicitate Imobiliară ARGES
Biroul de Cadastru şi Publicitate Imobiliară Curtea de Arges

A. Partea I. Descrierea imobilului

TEREN Intravilan

Adresa: Loc. Corbi, Str Răchiții, Nr. 9, Jud. Arges

Nr. Crt	Nr cadastral Nr. topografic	Suprafaţa* (mp)	Observaţii / Referinţe
A1	80621	Din acte: 744 Masurata: 766	Sector cadastral:14 Teren imprejmuit;

Construcţii

Crt	Nr cadastral Nr. topografic	Adresa	Observaţii / Referinţe
A1.1	80621-C1	Loc. Corbi, Nr. 9, Jud. Arges	Nr. niveluri:2; S. construita la sol:77 mp; S. construita desfasurata:154 mp; Locuinta din caramida,cu regim de inaltime P+M,data in folosinta in anul 2001,fara certificat de performanta energetica.
A1.2	80621-C2	Loc. Corbi, Nr. 9, Jud. Arges	Nr. niveluri:1; S. construita la sol:18 mp; S. construita desfasurata:18 mp; Bucatarie si baie din caramida,cu regim de inaltime P,data in folosinta in anul 1976,fara certificat de performanta energetica.
A1.3	80621-C3	Loc. Corbi, Nr. 9, Jud. Arges	Nr. niveluri:1; S. construita la sol:19 mp; S. construita desfasurata:19 mp; Magazie din beton si lemn,cu regim de inaltime D+P,data in folosinta in anul 1997,fara certificat de performanta energetica.
A1.4	80621-C4	Loc. Corbi, Nr. 9, Jud. Arges	Nr. niveluri:1; S. construita la sol:12 mp; S. construita desfasurata:12 mp; Magazie din lemn ,cu regim de inaltime P,data infolosinta in anul 1997,fara certificat de performanta energetica.

B. Partea II. Proprietari şi acte

Inscrieri privitoare la dreptul de proprietate şi alte drepturi reale		Referinţe
2954 / 01/03/2021		
Act Notarial nr. 492, din 22/02/2021 emis de Simion Aurelia Maria;		
B7	Intabulare, drept de PROPRIETATE- bun propriu ,, dobandit prin Conventie, cota actuala 1/2	A1, A1.1, A1.2, A1.3, A1.4
	1) **SANDU ALIXANDRA**, necăsătorită	
21134 / 15/11/2022		
Act Notarial nr. 248, din 09/11/2022 emis de Simion Aurelia Maria;		
B8	Intabulare, drept de PROPRIETATE- bun propiu, dobandit prin Succesiune, cota actuala 1/2	A1, A1.1, A1.2, A1.3, A1.4
	1) **CONSTANTIN COSMIN-MARIAN**	
/		
Act Administrativ nr. 4233, din 27/06/2024 emis de PRIMĂRIA CORBI;		
B9	Se radiaza constructia C5 cu o suprafață de 38 mp, inscrisa prin Incheierea nr.2954/01.03.2021 si respectiv Incheierea nr.21134/15.11.2022 , conform realității din teren	A1

C. Partea III. SARCINI .

Inscrieri privind dezmembramintele dreptului de proprietate, drepturi reale de garanţie şi sarcini	Referinţe
NU SUNT	

Document care conține date cu caracter personal, protejat de prevederile Regulamentului (UE) nr. 679/2016 și Legii 190/2018

Anexa Nr. 1 La Partea I

Teren

Nr cadastral	Suprafaţa (mp)*	Observaţii / Referinţe
80621	Din acte: 744 Masurata: 766	

* Suprafaţa este determinată in planul de proiecţie Stereo 70.

DETALII LINIARE IMOBIL

Date referitoare la teren

Crt	Categorie folosinţă	Intra vilan	Suprafaţa (mp)	Tarla	Parcelă	Nr. topo	Observaţii / Referinţe
1	curti constructii	DA	468	30	1721	-	
2	livada	DA	298	30	1720	-	

Date referitoare la construcţii

Crt	Număr	Destinaţie construcţie	Supraf. (mp)	Situaţie juridică	Observaţii / Referinţe
A1.1	80621-C1	constructii de locuinte	Din acte: 78 Masurata: 77	Cu acte	Nr. niveluri:2; S. construita la sol:77 mp; S. construita desfasurata:154 mp; Locuinta din caramida,cu regim de inaltime P+M,data in folosinta in anul 2001,fara certificat de performanta energetica.
A1.2	80621-C2	constructii anexa	18	Cu acte	Nr. niveluri:1; S. construita la sol:18 mp; S. construita desfasurata:18 mp; Bucatarie si baie din caramida,cu regim de inaltime P,data in folosinta in anul 1976,fara certificat de performanta energetica.
A1.3	80621-C3	constructii anexa	Din acte: 17 Masurata: 19	Cu acte	Nr. niveluri:1; S. construita la sol:19 mp; S. construita desfasurata:19 mp; Magazie din beton si lemn,cu regim de inaltime D+P,data in folosinta in anul 1997,fara certificat de performanta energetica.

Document care conține date cu caracter personal, protejat de prevederile Regulamentului (UE) nr. 679/2016 și Legii 190/2018

Crt	Număr	Destinaţie construcţie	Supraf. (mp)	Situaţie juridică	Observaţii / Referinţe
A1.4	80621-C4	constructii anexa	12	Cu acte	Nr. niveluri:1; S. construita la sol:12 mp; S. construita desfasurata:12 mp; Magazie din lemn ,cu regim de inaltime P,data infolosinta in anul 1997,fara certificat de performanta energetica.

Lungime Segmente
1) Valorile lungimilor segmentelor sunt obţinute din proiecţie în plan.

Punct început	X / Y	Punct sfârşit	X / Y	Lungime segment (** (m)
1	484.677,058 421.096,605	2	484.680,658 421.103,992	8.218
2	484.680,658 421.103,992	3	484.670,604 421.109,029	11.245
3	484.670,604 421.109,029	4	484.667,627 421.102,242	7.411
4	484.667,627 421.102,242	5	484.659,512 421.084,018	19.949
5	484.659,512 421.084,018	6	484.653,715 421.070,65	14.571
6	484.653,715 421.070,65	7	484.639,478 421.038,605	35.065
7	484.639,478 421.038,605	8	484.646,542 421.034,247	8.3
8	484.646,542 421.034,247	9	484.655,275 421.051,44	19.284
9	484.655,275 421.051,44	10	484.662,244 421.066,53	16.622
10	484.662,244 421.066,53	11	484.669,139 421.079,117	14.352
11	484.669,139 421.079,117	12	484.671,706 421.084,787	6.224
12	484.671,706 421.084,787	1	484.677,058 421.096,605	12.973

**** Lungimile segmentelor sunt determinate în planul de proiecţie Stereo 70 şi sunt rotunjite la 1 milimetru.**
***** Distanţa dintre puncte este formată din segmente cumulate ce sunt mai mici decât valoarea 1 milimetru.**

Document care conține date cu caracter personal, protejat de prevederile Regulamentului (UE) nr. 679/2016 și Legii 190/2018

DATE DESPRE IMOBILUL NR. 501

Oficiul de Cadastru şi Publicitate Imobiliară ARGES
Biroul de Cadastru şi Publicitate Imobiliară Curtea de Arges

A. Partea I. Descrierea imobilului

Nr. CF vechi:441
Nr. cadastral vechi:569

TEREN Intravilan

Adresa: Loc. Corbi, Str Răchiții, Nr. 17, Jud. Arges, punct "Acasa"

Nr. Crt	Nr cadastral Nr. topografic	Suprafaţa* (mp)	Observaţii / Referinţe
A1	81473	Din acte: 1.304 Masurata: 1.325	Sector cadastral:14 Teren imprejmuit;

Construcţii

Crt	Nr cadastral Nr. topografic	Adresa	Observaţii / Referinţe
A1.1	81473-C1	Loc. Corbi, Nr. 17, Jud. Arges, punct "Acasa"	Nr. niveluri:2; S. construita la sol:131 mp; S. construita desfasurata:177 mp; Locuinta S+P
A1.2	81473-C2	Loc. Corbi, Nr. 17, Jud. Arges, punct "Acasa"	Nr. niveluri:1; S. construita la sol:58 mp; S. construita desfasurata:58 mp; Anexa
A1.3	81473-C3	Loc. Corbi, Nr. 17, Jud. Arges, punct "Acasa"	Nr. niveluri:1; S. construita la sol:28 mp; S. construita desfasurata:28 mp; Anexa
A1.4	81473-C4	Loc. Corbi, Nr. 17, Jud. Arges, punct "Acasa"	Nr. niveluri:1; S. construita la sol:21 mp; S. construita desfasurata:21 mp; Anexa
A1.5	81473-C5	Loc. Corbi, Nr. 17, Jud. Arges, punct "Acasa"	Nr. niveluri:1; S. construita la sol:10 mp; S. construita desfasurata:10 mp; Anexa

B. Partea II. Proprietari şi acte

Inscrieri privitoare la dreptul de proprietate şi alte drepturi reale		Referinţe
1742 / 05/03/2008		
Act Notarial nr. 136, din 29/02/2008 emis de .;		
B1	Intabulare, drept de PROPRIETATEbun comun, dobandit prin Conventie, cota actuala 8/16	A1, A1.1, A1.2, A1.3, A1.4, A1.5
	1) **TOMA SENIA**	
	OBSERVATII: (provenita din conversia CF 441)	
1000 / 04/02/2016		
Act Notarial nr. 16, din 03/02/2016 emis de DUINEA RAMONA;		
B3	Intabulare, drept de PROPRIETATEbun propriu, dobandit prin Succesiune, cota actuala 2/16	A1, A1.1, A1.2, A1.3, A1.4, A1.5
	1) **TOMA SENIA**	
B4	Intabulare, drept de PROPRIETATEbun propriu, dobandit prin Succesiune, cota actuala 3/16	A1, A1.1, A1.2, A1.3, A1.4, A1.5
	1) **TOMA ALEXANDRU**	
B5	Intabulare, drept de PROPRIETATEbun propriu, dobandit prin Succesiune, cota actuala 3/16	A1, A1.1, A1.2, A1.3, A1.4, A1.5
	1) **TOMA FLORINA**	

C. Partea III. SARCINI .

Inscrieri privind dezmembramintele dreptului de proprietate, drepturi reale de garanţie şi sarcini	Referinţe
NU SUNT	

Document care conține date cu caracter personal, protejat de prevederile Regulamentului (UE) nr. 679/2016 și Legii 190/2018

Anexa Nr. 1 La Partea I

Teren

Nr cadastral	Suprafaţa (mp)*	Observaţii / Referinţe
81473	Din acte: 1.304 Masurata: 1.325	

* Suprafaţa este determinată in planul de proiecţie Stereo 70.

DETALII LINIARE IMOBIL

Date referitoare la teren

Crt	Categorie folosinţă	Intra vilan	Suprafaţa (mp)	Tarla	Parcelă	Nr. topo	Observaţii / Referinţe
1	curti constructii	DA	981	30	1718	-	
2	arabil	DA	344	30	1716,1717	-	

Date referitoare la construcţii

Crt	Număr	Destinaţie construcţie	Supraf. (mp)	Situaţie juridică	Observaţii / Referinţe
A1.1	81473-C1	constructii de locuinte	Din acte: 115 Masurata: 131	Cu acte	Nr. niveluri:2; S. construita la sol:131 mp; S. construita desfasurata:177 mp; Locuinta S+P
A1.2	81473-C2	constructii de locuinte	Din acte: 49 Masurata: 58	Cu acte	Nr. niveluri:1; S. construita la sol:58 mp; S. construita desfasurata:58 mp; Anexa
A1.3	81473-C3	constructii anexa	Din acte: 27 Masurata: 28	Cu acte	Nr. niveluri:1; S. construita la sol:28 mp; S. construita desfasurata:28 mp; Anexa
A1.4	81473-C4	constructii anexa	21	Cu acte	Nr. niveluri:1; S. construita la sol:21 mp; S. construita desfasurata:21 mp; Anexa
A1.5	81473-C5	constructii anexa	10	Cu acte	Nr. niveluri:1; S. construita la sol:10 mp; S. construita desfasurata:10 mp; Anexa

Document care conține date cu caracter personal, protejat de prevederile Regulamentului (UE) nr. 679/2016 și Legii 190/2018

Lungime Segmente
1) Valorile lungimilor segmentelor sunt obţinute din proiecţie în plan.

Punct început	X / Y	Punct sfârşit	X / Y	Lungime segment (** (m)
1	484.670,604 421.109,029	2	484.674,452 421.115,46	7.494
2	484.674,452 421.115,46	3	484.677,383 421.122,911	8.007
3	484.677,383 421.122,911	4	484.680,06 421.135,91	13.272
4	484.680,06 421.135,91	5	484.680,525 421.141,999	6.107
5	484.680,525 421.141,999	6	484.665,532 421.140,179	15.103
6	484.665,532 421.140,179	7	484.665,115 421.138,421	1.807
7	484.665,115 421.138,421	8	484.660,873 421.124,653	14.407
8	484.660,873 421.124,653	9	484.656,513 421.110,308	14.993
9	484.656,513 421.110,308	10	484.650,061 421.091,623	19.768
10	484.650,061 421.091,623	11	484.643,951 421.075,806	16.956
11	484.643,951 421.075,806	12	484.636,817 421.056,973	20.139
12	484.636,817 421.056,973	13	484.633,825 421.049,126	8.398
13	484.633,825 421.049,126	14	484.632,52 421.046,051	3.34
14	484.632,52 421.046,051	15	484.631,987 421.044,581	1.564
15	484.631,987 421.044,581	16	484.639,478 421.038,605	9.583
16	484.639,478 421.038,605	17	484.653,715 421.070,65	35.065
17	484.653,715 421.070,65	18	484.659,512 421.084,018	14.571
18	484.659,512 421.084,018	19	484.667,627 421.102,242	19.949
19	484.667,627 421.102,242	1	484.670,604 421.109,029	7.411

** Lungimile segmentelor sunt determinate în planul de proiecţie Stereo 70 şi sunt rotunjite la 1 milimetru.
*** Distanţa dintre puncte este formată din segmente cumulate ce sunt mai mici decât valoarea 1 milimetru.

Document care conține date cu caracter personal, protejat de prevederile Regulamentului (UE) nr. 679/2016 și Legii 190/2018

DATE DESPRE IMOBILUL NR. 502

Oficiul de Cadastru şi Publicitate Imobiliară ARGES
Biroul de Cadastru şi Publicitate Imobiliară Curtea de Arges

A. Partea I. Descrierea imobilului

TEREN Intravilan

Adresa: Loc. Corbi, Jud. Arges

Nr. Crt	Nr cadastral Nr. topografic	Suprafaţa* (mp)	Observaţii / Referinţe
A1		10	Sector cadastral:14 Teren imprejmuit;

Construcţii

Crt	Nr cadastral Nr. topografic	Adresa	Observaţii / Referinţe
A1.1		Loc. Corbi, Jud. Arges	Nr. niveluri:1; S. construita la sol:4 mp; S. construita desfasurata:4 mp; Troita

B. Partea II. Proprietari şi acte

Inscrieri privitoare la dreptul de proprietate şi alte drepturi reale		Referinţe
/		
Act Administrativ nr. 4233, din 27/06/2024 emis de PRIMĂRIA CORBI;		
B1	Inscrierea posesiei, drept de PROPRIETATE, dobandit prin Lege, cota actuala 1/1	A1, A1.1
	1) **NEIDENTIFICAT NEIDENTIFICAT**	
Act Normativ nr. 7, din 13/03/1996 emis de PARLAMENTUL ROMÂNIEI (art.13);		
B2	Se noteaza mentiunea de proprietar neidentificat	A1, A1.1

C. Partea III. SARCINI .

Inscrieri privind dezmembramintele dreptului de proprietate, drepturi reale de garanţie şi sarcini	Referinţe
NU SUNT	

Document care conține date cu caracter personal, protejat de prevederile Regulamentului (UE) nr. 679/2016 și Legii 190/2018

Anexa Nr. 1 La Partea I

Teren

Nr cadastral	Suprafaţa (mp)*	Observaţii / Referinţe
	10	

* Suprafaţa este determinată in planul de proiecţie Stereo 70.

DETALII LINIARE IMOBIL

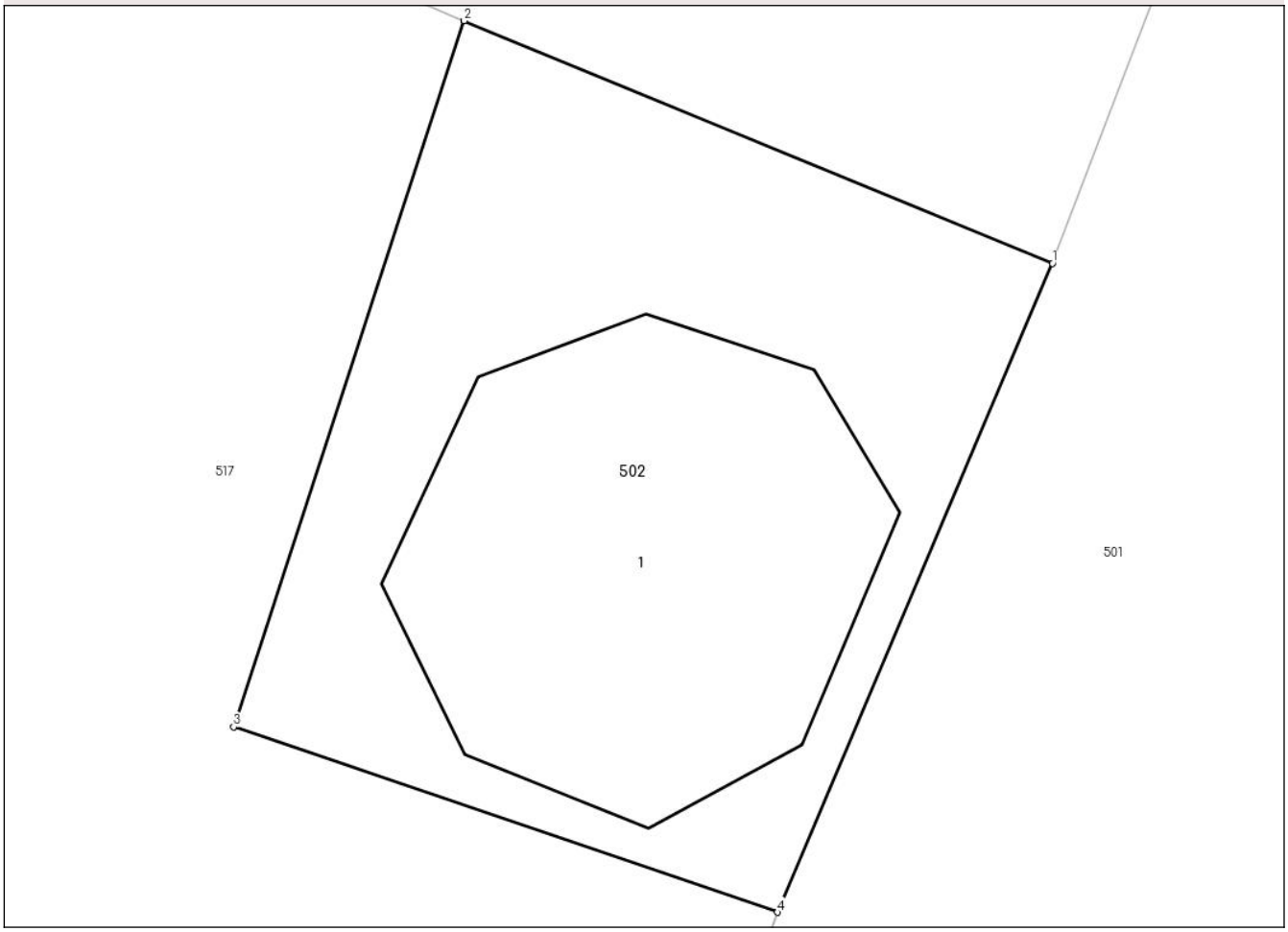

Date referitoare la teren

Crt	Categorie folosință	Intra vilan	Suprafaţa (mp)	Tarla	Parcelă	Nr. topo	Observaţii / Referinţe
1	curti constructii	DA	10	30	1715	-	

Date referitoare la construcţii

Crt	Număr	Destinaţie construcţie	Supraf. (mp)	Situaţie juridică	Observaţii / Referinţe
A1.1		constructii anexa	4	Cu acte	Nr. niveluri:1; S. construita la sol:4 mp; S. construita desfasurata:4 mp; Troita

Lungime Segmente
1) Valorile lungimilor segmentelor sunt obţinute din proiecţie în plan.

Punct început	X / Y	Punct sfârşit	X / Y	Lungime segment (** (m)
1	484.633,825 421.049,126	2	484.631,034 421.050,276	3.019
2	484.631,034 421.050,276	3	484.629,94 421.046,929	3.521
3	484.629,94 421.046,929	4	484.632,52 421.046,051	2.725
4	484.632,52 421.046,051	1	484.633,825 421.049,126	3.34

Document care conține date cu caracter personal, protejat de prevederile Regulamentului (UE) nr. 679/2016 și Legii 190/2018

** Lungimile segmentelor sunt determinate în planul de proiecţie Stereo 70 şi sunt rotunjite la 1 milimetru.
*** Distanţa dintre puncte este formată din segmente cumulate ce sunt mai mici decât valoarea 1 milimetru.

Document care conține date cu caracter personal, protejat de prevederile Regulamentului (UE) nr. 679/2016 și Legii 190/2018

DATE DESPRE IMOBILUL NR. 503

Oficiul de Cadastru şi Publicitate Imobiliară ARGES
Biroul de Cadastru şi Publicitate Imobiliară Curtea de Arges

A. Partea I. Descrierea imobilului

TEREN Intravilan

Adresa: Loc. Corbi, Str Răchiții, Nr. 13, Jud. Arges

Nr. Crt	Nr cadastral Nr. topografic	Suprafaţa* (mp)	Observaţii / Referinţe
A1		Din acte: 600 Masurata: 839	Sector cadastral:14 Teren imprejmuit;

Construcţii

Crt	Nr cadastral Nr. topografic	Adresa	Observaţii / Referinţe
A1.1		Loc. Corbi, Nr. 13, Jud. Arges	Nr. niveluri:2; S. construita la sol:91 mp; S. construita desfasurata:117 mp; Locuinta, S+P
A1.2		Loc. Corbi, Str Răchiții, Nr. 13, Jud. Arges	Nr. niveluri:1; S. construita la sol:47 mp; S. construita desfasurata:47 mp; Anexa
A1.3		Loc. Corbi, Str Răchiții, Nr. 13, Jud. Arges	Nr. niveluri:1; S. construita la sol:30 mp; S. construita desfasurata:30 mp; Anexa

B. Partea II. Proprietari şi acte

Inscrieri privitoare la dreptul de proprietate şi alte drepturi reale		Referinţe
/		
Act Notarial nr. 320, din 20/11/2008 emis de BNP GRANCIU AUREL;		
B1	Intabulare, drept de PROPRIETATEbun propriu, dobandit prin Iesire Din Indiviziune, cota actuala 1/1	A1
	1) **OLOGU OCTAVIAN**	
Act Administrativ nr. 4233, din 27/06/2024 emis de PRIMĂRIA CORBI;		
B2	Intabulare, drept de PROPRIETATE, dobandit prin Construire, cota actuala 1/1	A1.1, A1.2, A1.3
	1) **OLOGU OCTAVIAN**	

C. Partea III. SARCINI .

Inscrieri privind dezmembramintele dreptului de proprietate, drepturi reale de garanţie şi sarcini	Referinţe
NU SUNT	

Document care conține date cu caracter personal, protejat de prevederile Regulamentului (UE) nr. 679/2016 și Legii 190/2018

Anexa Nr. 1 La Partea I

Teren

Nr cadastral	Suprafaţa (mp)*	Observaţii / Referinţe
	Din acte: 600 Masurata: 839	

* Suprafaţa este determinată in planul de proiecţie Stereo 70.

DETALII LINIARE IMOBIL

Date referitoare la teren

Crt	Categorie folosinţă	Intra vilan	Suprafaţa (mp)	Tarla	Parcelă	Nr. topo	Observaţii / Referinţe
1	curti constructii	DA	393	30	1715	-	
2	arabil	DA	446	30	1715	-	

Date referitoare la construcţii

Crt	Număr	Destinaţie construcţie	Supraf. (mp)	Situaţie juridică	Observaţii / Referinţe
A1.1		constructii de locuinte	91	Cu acte	Nr. niveluri:2; S. construita la sol:91 mp; S. construita desfasurata:117 mp; Locuinta, S+P
A1.2		constructii anexa	47	Cu acte	Nr. niveluri:1; S. construita la sol:47 mp; S. construita desfasurata:47 mp; Anexa
A1.3		constructii anexa	30	Cu acte	Nr. niveluri:1; S. construita la sol:30 mp; S. construita desfasurata:30 mp; Anexa

Lungime Segmente

1) Valorile lungimilor segmentelor sunt obţinute din proiecţie în plan.

Punct început	X / Y	Punct sfârşit	X / Y	Lungime segment (** (m)
1	484.643,951 421.075,806	2	484.650,061 421.091,623	16.956

Document care conține date cu caracter personal, protejat de prevederile Regulamentului (UE) nr. 679/2016 și Legii 190/2018

Punct început	X / Y	Punct sfârşit	X / Y	Lungime segment (** (m)
2	484.650,061 421.091,623	3	484.656,513 421.110,308	19.768
3	484.656,513 421.110,308	4	484.660,873 421.124,653	14.993
4	484.660,873 421.124,653	5	484.655,612 421.124,92	5.268
5	484.655,612 421.124,92	6	484.650,333 421.126,035	5.395
6	484.650,333 421.126,035	7	484.646,386 421.126,026	3.947
7	484.646,386 421.126,026	8	484.646,189 421.117,015	9.013
8	484.646,189 421.117,015	9	484.643,461 421.106,076	11.274
9	484.643,461 421.106,076	10	484.639,896 421.094,455	12.156
10	484.639,896 421.094,455	11	484.637,635 421.086,864	7.921
11	484.637,635 421.086,864	12	484.630,974 421.069,964	18.165
12	484.630,974 421.069,964	13	484.626,063 421.056,589	14.248
13	484.626,063 421.056,589	14	484.625,697 421.052,588	4.018
14	484.625,697 421.052,588	15	484.631,034 421.050,276	5.816
15	484.631,034 421.050,276	16	484.633,825 421.049,126	3.019
16	484.633,825 421.049,126	17	484.636,817 421.056,973	8.398
17	484.636,817 421.056,973	1	484.643,951 421.075,806	20.139

** Lungimile segmentelor sunt determinate în planul de proiecţie Stereo 70 şi sunt rotunjite la 1 milimetru.
*** Distanţa dintre puncte este formată din segmente cumulate ce sunt mai mici decât valoarea 1 milimetru.

Document care conține date cu caracter personal, protejat de prevederile Regulamentului (UE) nr. 679/2016 și Legii 190/2018

DATE DESPRE IMOBILUL NR. 504

Oficiul de Cadastru şi Publicitate Imobiliară ARGES
Biroul de Cadastru şi Publicitate Imobiliară Curtea de Arges

A. Partea I. Descrierea imobilului

TEREN Intravilan

Adresa: Loc. Corbi, Str Rachitii, Nr. 15, Jud. Arges

Nr. Crt	Nr cadastral Nr. topografic	Suprafaţa* (mp)	Observaţii / Referinţe
A1	82611	Din acte: 240 Masurata: 246	Sector cadastral:14 Teren imprejmuit;

Construcţii

Crt	Nr cadastral Nr. topografic	Adresa	Observaţii / Referinţe
A1.1	82611-C1	Loc. Corbi, Str Rachitii, Nr. 15, Jud. Arges	Nr. niveluri:1; S. construita la sol:40 mp; S. construita desfasurata:40 mp; ANEXA

B. Partea II. Proprietari şi acte

Inscrieri privitoare la dreptul de proprietate şi alte drepturi reale		Referinţe
2968 / 14/02/2024		
Act Notarial nr. 61, din 13/02/2024 emis de Cotenescu Mariana;		
B4	Intabulare, drept de PROPRIETATE, bun propriu, dobandit prin Conventie, cota actuala 1/1	A1, A1.1
	1) **CIOBĂNELEA ROXANA-ELENA**	

C. Partea III. SARCINI .

Inscrieri privind dezmembramintele dreptului de proprietate, drepturi reale de garanţie şi sarcini	Referinţe
NU SUNT	

Document care conține date cu caracter personal, protejat de prevederile Regulamentului (UE) nr. 679/2016 și Legii 190/2018

Anexa Nr. 1 La Partea I

Teren

Nr cadastral	Suprafaţa (mp)*	Observaţii / Referinţe
82611	Din acte: 240 Masurata: 246	

* Suprafaţa este determinată in planul de proiecţie Stereo 70.

DETALII LINIARE IMOBIL

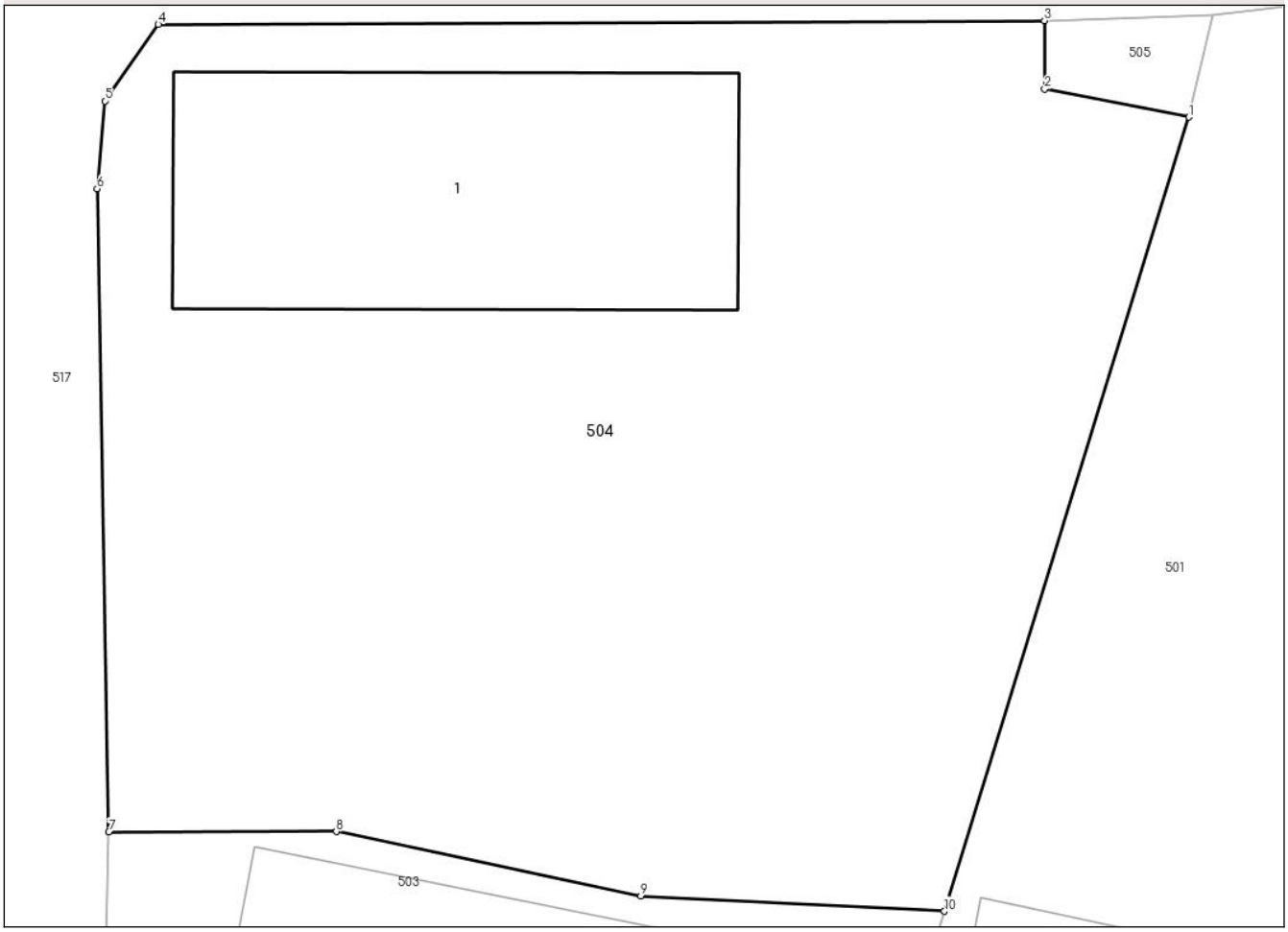

Date referitoare la teren

Crt	Categorie folosinţă	Intra vilan	Suprafaţa (mp)	Tarla	Parcelă	Nr. topo	Observaţii / Referinţe
1	curti constructii	DA	246	30	1714	-	

Date referitoare la construcţii

Crt	Număr	Destinaţie construcţie	Supraf. (mp)	Situaţie juridică	Observaţii / Referinţe
A1.1	82611-C1	constructii anexa	40	Cu acte	Nr. niveluri:1; S. construita la sol:40 mp; S. construita desfasurata:40 mp; ANEXA

Lungime Segmente
1) Valorile lungimilor segmentelor sunt obţinute din proiecţie în plan.

Punct început	X / Y	Punct sfârşit	X / Y	Lungime segment (** (m)
1	484.665,115 421.138,421	2	484.662,613 421.138,905	2.548
2	484.662,613 421.138,905	3	484.662,606 421.140,091	1.186
3	484.662,606 421.140,091	4	484.647,246 421.140,025	15.36

Document care conține date cu caracter personal, protejat de prevederile Regulamentului (UE) nr. 679/2016 și Legii 190/2018

Punct început	X / Y	Punct sfârşit	X / Y	Lungime segment (** (m)
4	484.647,246 421.140,025	5	484.646,318 421.138,699	1.618
5	484.646,318 421.138,699	6	484.646,184 421.137,177	1.528
6	484.646,184 421.137,177	7	484.646,386 421.126,026	11.153
7	484.646,386 421.126,026	8	484.650,333 421.126,035	3.947
8	484.650,333 421.126,035	9	484.655,612 421.124,92	5.395
9	484.655,612 421.124,92	10	484.660,873 421.124,653	5.268
10	484.660,873 421.124,653	1	484.665,115 421.138,421	14.407

** Lungimile segmentelor sunt determinate în planul de proiecţie Stereo 70 şi sunt rotunjite la 1 milimetru.
*** Distanţa dintre puncte este formată din segmente cumulate ce sunt mai mici decât valoarea 1 milimetru.

Document care conține date cu caracter personal, protejat de prevederile Regulamentului (UE) nr. 679/2016 și Legii 190/2018

DATE DESPRE IMOBILUL NR. 505

Oficiul de Cadastru şi Publicitate Imobiliară ARGES
Biroul de Cadastru şi Publicitate Imobiliară Curtea de Arges

A. Partea I. Descrierea imobilului

TEREN Intravilan

Adresa: Loc. Corbi, Jud. Arges

Nr. Crt	Nr cadastral Nr. topografic	Suprafaţa* (mp)	Observaţii / Referinţe
A1		4	Sector cadastral:14 Teren neimprejmuit;

B. Partea II. Proprietari şi acte

Inscrieri privitoare la dreptul de proprietate şi alte drepturi reale		Referinţe
/		
Act Administrativ nr. 4233, din 27/06/2024 emis de PRIMĂRIA CORBI;		
B1	Inscrierea posesiei, drept de PROPRIETATE, dobandit prin Lege, cota actuala 1/1	A1
	1) **NEIDENTIFICAT NEIDENTIFICAT**	
Act Normativ nr. 7, din 13/03/1996 emis de PARLAMENTUL ROMÂNIEI (art.13);		
B2	Se noteaza mentiunea de proprietar neidentificat	A1

C. Partea III. SARCINI .

Inscrieri privind dezmembramintele dreptului de proprietate, drepturi reale de garanţie şi sarcini	Referinţe
NU SUNT	

Document care conține date cu caracter personal, protejat de prevederile Regulamentului (UE) nr. 679/2016 și Legii 190/2018

Anexa Nr. 1 La Partea I

Teren

Nr cadastral	Suprafaţa (mp)*	Observaţii / Referinţe
	4	

* Suprafaţa este determinată in planul de proiecţie Stereo 70.

DETALII LINIARE IMOBIL

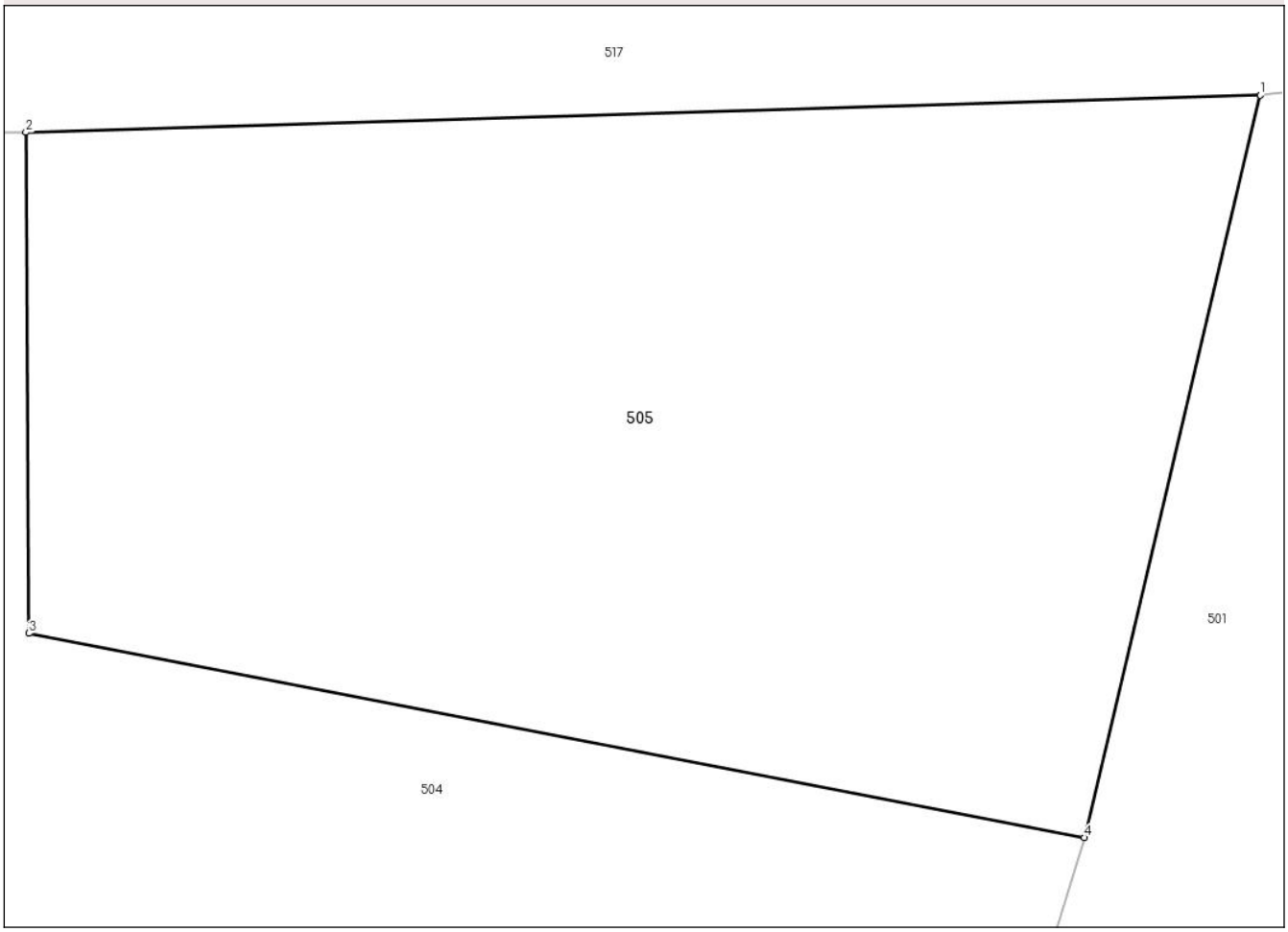

Date referitoare la teren

Crt	Categorie folosință	Intra vilan	Suprafaţa (mp)	Tarla	Parcelă	Nr. topo	Observaţii / Referinţe
1	arabil	DA	4	30	1714	-	

Lungime Segmente
1) Valorile lungimilor segmentelor sunt obţinute din proiecţie în plan.

Punct început	X / Y	Punct sfârşit	X / Y	Lungime segment (** (m)
1	484.665,532 421.140,179	2	484.662,606 421.140,091	2.927
2	484.662,606 421.140,091	3	484.662,613 421.138,905	1.186
3	484.662,613 421.138,905	4	484.665,115 421.138,421	2.548
4	484.665,115 421.138,421	1	484.665,532 421.140,179	1.807

**** Lungimile segmentelor sunt determinate în planul de proiecţie Stereo 70 şi sunt rotunjite la 1 milimetru.**

Document care conține date cu caracter personal, protejat de prevederile Regulamentului (UE) nr. 679/2016 și Legii 190/2018

***** Distanţa dintre puncte este formată din segmente cumulate ce sunt mai mici decât valoarea 1 milimetru.**

DATE DESPRE IMOBILUL NR. 506

Oficiul de Cadastru şi Publicitate Imobiliară ARGES
Biroul de Cadastru şi Publicitate Imobiliară Curtea de Arges

A. Partea I. Descrierea imobilului

TEREN Intravilan

Adresa: Loc. Corbi, Str Răchiții, Jud. Arges

Nr. Crt	Nr cadastral Nr. topografic	Suprafaţa* (mp)	Observaţii / Referinţe
A1		411	Sector cadastral:14 Teren neimprejmuit;

B. Partea II. Proprietari şi acte

Inscrieri privitoare la dreptul de proprietate şi alte drepturi reale		Referinţe
/		
Act Normativ nr. 7, din 13/03/1996 emis de PARLAMENT;		
B1	Intabulare, drept de PROPRIETATE, dobandit prin Lege, cota actuala 1/1	A1
	1) **NEIDENTIFICAT NEIDENTIFICAT**	
B2	Se notează posesia faptică în favoarea lui	A1
	1) **MUCENIC CAMELIA**	

C. Partea III. SARCINI .

Inscrieri privind dezmembramintele dreptului de proprietate, drepturi reale de garanţie şi sarcini	Referinţe
NU SUNT	

Document care conține date cu caracter personal, protejat de prevederile Regulamentului (UE) nr. 679/2016 și Legii 190/2018

Anexa Nr. 1 La Partea I

Teren

Nr cadastral	Suprafaţa (mp)*	Observaţii / Referinţe
	411	

* Suprafaţa este determinată in planul de proiecţie Stereo 70.

DETALII LINIARE IMOBIL

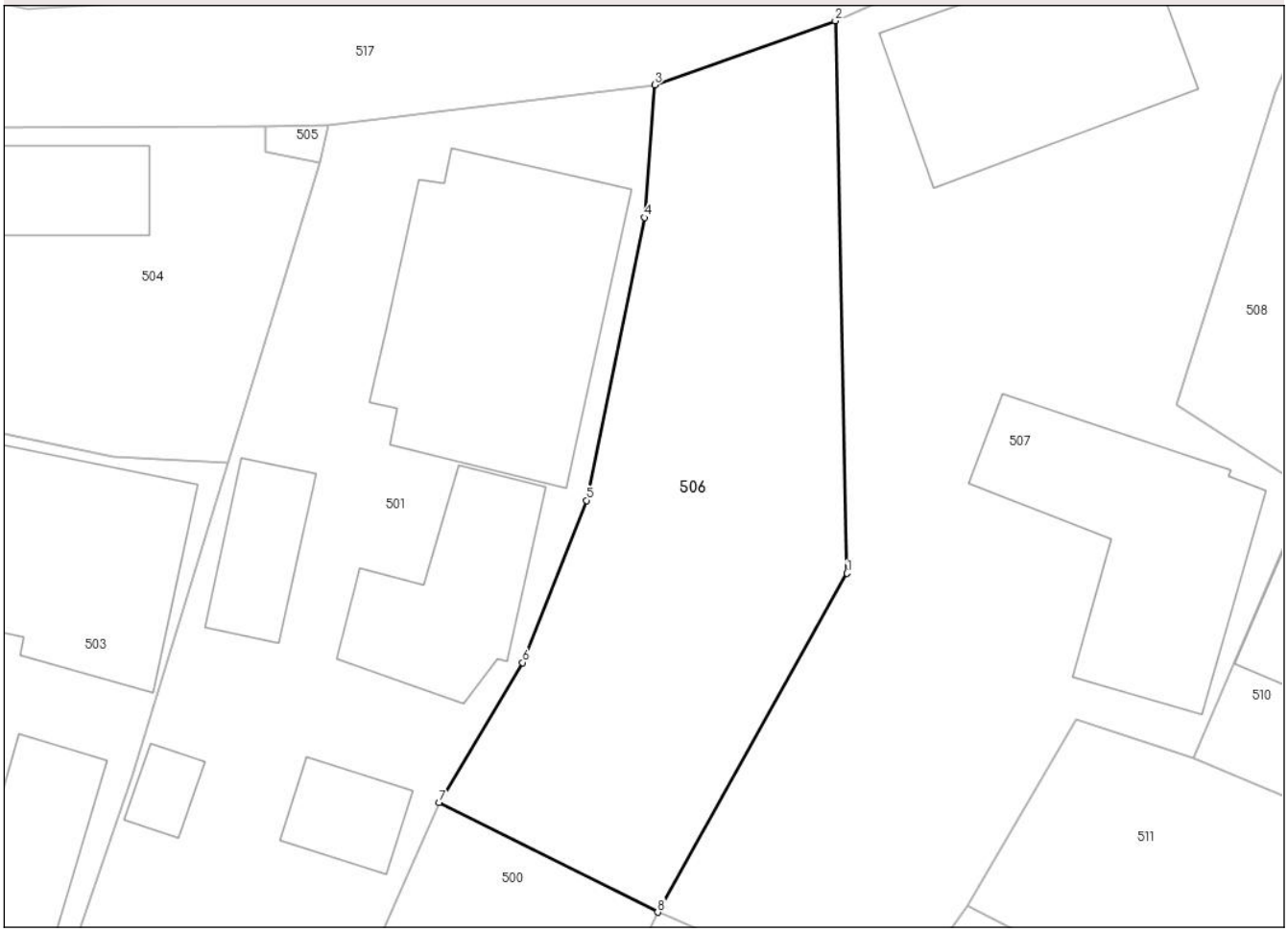

Date referitoare la teren

Crt	Categorie folosință	Intra vilan	Suprafaţa (mp)	Tarla	Parcelă	Nr. topo	Observaţii / Referinţe
1	livada	DA	411	30	1719	-	

Lungime Segmente
1) Valorile lungimilor segmentelor sunt obţinute din proiecţie în plan.

Punct început	X / Y	Punct sfârşit	X / Y	Lungime segment (** (m)
1	484.689,367 421.119,566	2	484.688,826 421.144,952	25.392
2	484.688,826 421.144,952	3	484.680,525 421.141,999	8.811
3	484.680,525 421.141,999	4	484.680,06 421.135,91	6.107
4	484.680,06 421.135,91	5	484.677,383 421.122,911	13.272
5	484.677,383 421.122,911	6	484.674,452 421.115,46	8.007

Document care conține date cu caracter personal, protejat de prevederile Regulamentului (UE) nr. 679/2016 și Legii 190/2018

Punct început	X / Y	Punct sfârşit	X / Y	Lungime segment (** (m)
6	484.674,452 421.115,46	7	484.670,604 421.109,029	7.494
7	484.670,604 421.109,029	8	484.680,658 421.103,992	11.245
8	484.680,658 421.103,992	1	484.689,367 421.119,566	17.844

** Lungimile segmentelor sunt determinate în planul de proiecţie Stereo 70 şi sunt rotunjite la 1 milimetru.
*** Distanţa dintre puncte este formată din segmente cumulate ce sunt mai mici decât valoarea 1 milimetru.

Document care conține date cu caracter personal, protejat de prevederile Regulamentului (UE) nr. 679/2016 și Legii 190/2018

DATE DESPRE IMOBILUL NR. 507

Oficiul de Cadastru şi Publicitate Imobiliară ARGES
Biroul de Cadastru şi Publicitate Imobiliară Curtea de Arges

A. Partea I. Descrierea imobilului

TEREN Intravilan

Adresa: Loc. Corbi, Str Răchiții, Nr. 19, Jud. Arges

Nr. Crt	Nr cadastral Nr. topografic	Suprafaţa* (mp)	Observaţii / Referinţe
A1		878	Sector cadastral:14 Teren neimprejmuit;

Construcţii

Crt	Nr cadastral Nr. topografic	Adresa	Observaţii / Referinţe
A1.1		Loc. Corbi, Nr. 19, Jud. Arges	Nr. niveluri:1; S. construita la sol:108 mp; S. construita desfasurata:108 mp; Anexa
A1.2		Loc. Corbi, Nr. 19, Jud. Arges	Nr. niveluri:1; S. construita la sol:19 mp; S. construita desfasurata:19 mp; Anexa
A1.3		Loc. Corbi, Nr. 19, Jud. Arges	Nr. niveluri:1; S. construita la sol:100 mp; S. construita desfasurata:100 mp; Anexa

B. Partea II. Proprietari şi acte

Inscrieri privitoare la dreptul de proprietate şi alte drepturi reale		Referinţe
/		
Act Normativ nr. 7, din 13/03/1996 emis de PARLAMENT;		
B1	Intabulare, drept de PROPRIETATE, dobandit prin Lege, cota actuala 1/1	A1
	1) **NEIDENTIFICAT NEIDENTIFICAT**	
B2	Se notează posesia faptică în favoarea lui	A1
	1) **ZAHARIA MARIAN**	
Act Administrativ nr. 4233, din 27/06/2024 emis de PRIMĂRIA CORBI;		
B3	Intabulare, drept de PROPRIETATE, dobandit prin Construire, cota actuala 1/1	A1.1, A1.2, A1.3
	1) **ZAHARIA MARIAN**	

C. Partea III. SARCINI .

Inscrieri privind dezmembramintele dreptului de proprietate, drepturi reale de garanţie şi sarcini	Referinţe
NU SUNT	

Document care conține date cu caracter personal, protejat de prevederile Regulamentului (UE) nr. 679/2016 și Legii 190/2018

Anexa Nr. 1 La Partea I

Teren

Nr cadastral	Suprafaţa (mp)*	Observaţii / Referinţe
	878	

* Suprafaţa este determinată in planul de proiecţie Stereo 70.

DETALII LINIARE IMOBIL

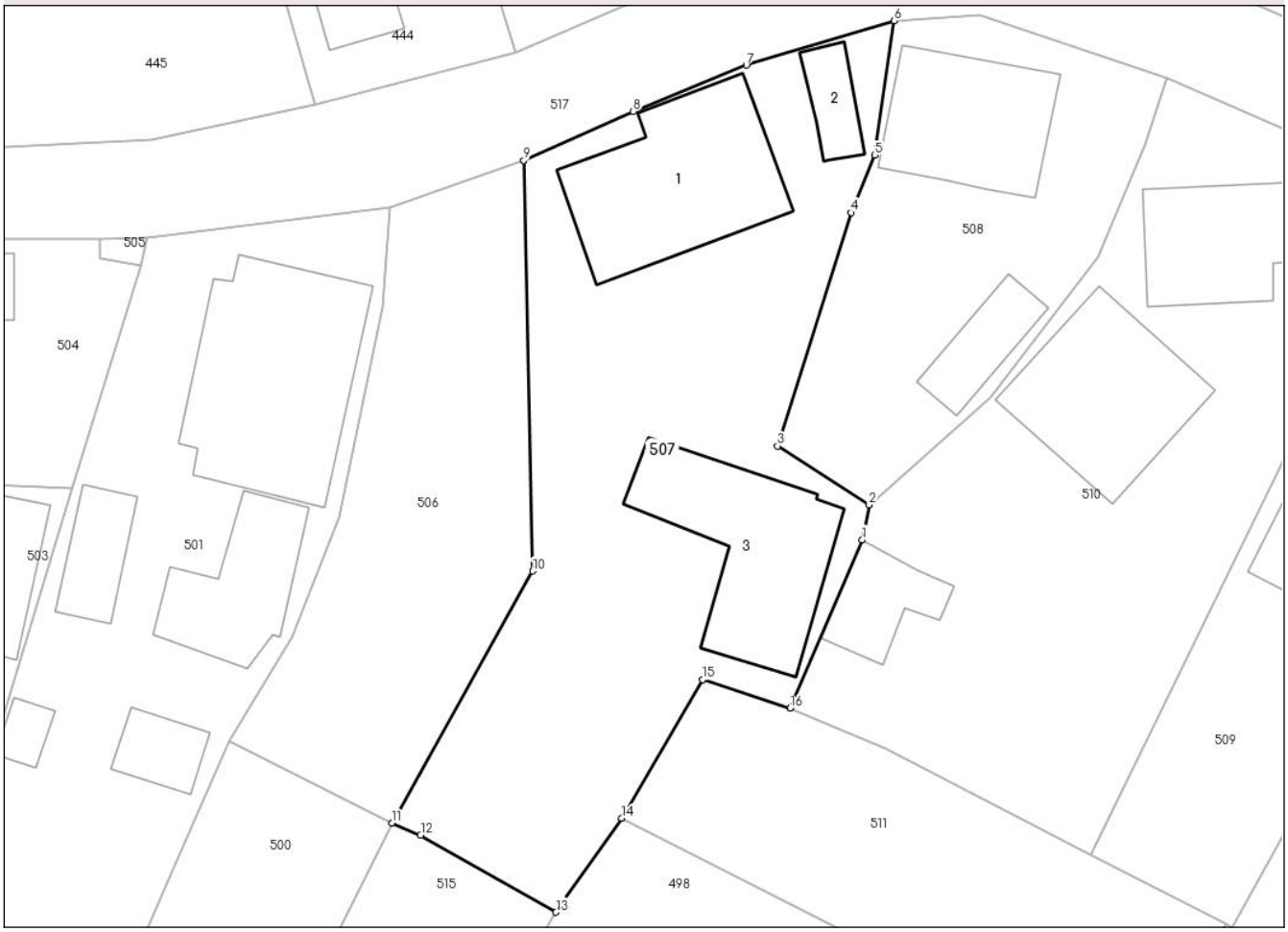

Date referitoare la teren

Crt	Categorie folosință	Intra vilan	Suprafaţa (mp)	Tarla	Parcelă	Nr. topo	Observaţii / Referinţe
1	curti constructii	DA	667	30	1726,1727	-	
2	arabil	DA	211	30	1719,1726	-	

Date referitoare la construcţii

Crt	Număr	Destinaţie construcţie	Supraf. (mp)	Situaţie juridică	Observaţii / Referinţe
A1.1		constructii de locuinte	108	Cu acte	Nr. niveluri:1; S. construita la sol:108 mp; S. construita desfasurata:108 mp; Anexa
A1.2		constructii anexa	19	Cu acte	Nr. niveluri:1; S. construita la sol:19 mp; S. construita desfasurata:19 mp; Anexa
A1.3		constructii anexa	100	Cu acte	Nr. niveluri:1; S. construita la sol:100 mp; S. construita desfasurata:100 mp; Anexa

Lungime Segmente
1) Valorile lungimilor segmentelor sunt obţinute din proiecţie în plan.

Punct început	X / Y	Punct sfârşit	X / Y	Lungime segment (** (m)
1	484.709,776 421.121,495	2	484.710,189 421.123,655	2.199

Document care conține date cu caracter personal, protejat de prevederile Regulamentului (UE) nr. 679/2016 și Legii 190/2018

Punct început	X / Y	Punct sfârşit	X / Y	Lungime segment (** (m)
2	484.710,189 421.123,655	3	484.704,52 421.127,294	6.736
3	484.704,52 421.127,294	4	484.709,094 421.141,715	15.129
4	484.709,094 421.141,715	5	484.710,54 421.145,272	3.84
5	484.710,54 421.145,272	6	484.711,754 421.153,581	8.397
6	484.711,754 421.153,581	7	484.702,605 421.150,826	9.555
7	484.702,605 421.150,826	8	484.695,589 421.147,97	7.575
8	484.695,589 421.147,97	9	484.688,826 421.144,952	7.406
9	484.688,826 421.144,952	10	484.689,367 421.119,566	25.392
10	484.689,367 421.119,566	11	484.680,658 421.103,992	17.844
11	484.680,658 421.103,992	12	484.682,439 421.103,251	1.929
12	484.682,439 421.103,251	13	484.690,814 421.098,476	9.641
13	484.690,814 421.098,476	14	484.694,893 421.104,287	7.1
14	484.694,893 421.104,287	15	484.699,899 421.112,862	9.929
15	484.699,899 421.112,862	16	484.705,306 421.111,086	5.691
16	484.705,306 421.111,086	1	484.709,776 421.121,495	11.328

** Lungimile segmentelor sunt determinate în planul de proiecţie Stereo 70 şi sunt rotunjite la 1 milimetru.
*** Distanţa dintre puncte este formată din segmente cumulate ce sunt mai mici decât valoarea 1 milimetru.

Document care conține date cu caracter personal, protejat de prevederile Regulamentului (UE) nr. 679/2016 și Legii 190/2018

DATE DESPRE IMOBILUL NR. 508

Oficiul de Cadastru şi Publicitate Imobiliară ARGES
Biroul de Cadastru şi Publicitate Imobiliară Curtea de Arges

A. Partea I. Descrierea imobilului

Nr. CF vechi:510
Nr. cadastral vechi:664

TEREN Intravilan

Adresa: Loc. Corbi, Str Răchiții, Nr. 21, Jud. Arges, pct. Acasă

Nr. Crt	Nr cadastral Nr. topografic	Suprafaţa* (mp)	Observaţii / Referinţe
A1	81469	Din acte: 397 Masurata: 401	Sector cadastral:14 Teren imprejmuit;

Construcţii

Crt	Nr cadastral Nr. topografic	Adresa	Observaţii / Referinţe
A1.1	81469-C1	Loc. Corbi, Jud. Arges, pct. Acasă	Nr. niveluri:1; S. construita la sol:77 mp; S. construita desfasurata:77 mp; Locuinta
A1.2	81469-C2	Loc. Corbi, Jud. Arges, pct. Acasă	Nr. niveluri:1; S. construita la sol:28 mp; S. construita desfasurata:28 mp; Anexa

B. Partea II. Proprietari şi acte

Inscrieri privitoare la dreptul de proprietate şi alte drepturi reale		Referinţe
39 / 05/01/2016		
Act Notarial nr. 2098, din 21/12/2015 emis de TOMA DENIS RADU;		
B2	Intabulare, drept de PROPRIETATEbun propriu, dobandit prin Conventie, cota actuala 1/1	A1, A1.1, A1.2
	1) **TĂRCEATU GABRIEL NICOLAE**, necasatorit	

C. Partea III. SARCINI

Inscrieri privind dezmembramintele dreptului de proprietate, drepturi reale de garanţie şi sarcini		Referinţe
39 / 05/01/2016		
Act Notarial nr. 2098, din 21/12/2015 emis de TOMA DENIS RADU;		
C1	Intabulare, drept de HABITATIEviagera	A1.1
	1) **TĂRCEATU NICOLAE**	
C2	Intabulare, drept de HABITATIEviagera	A1.1
	1) **TĂRCEATU FLOAREA**	

Document care conține date cu caracter personal, protejat de prevederile Regulamentului (UE) nr. 679/2016 și Legii 190/2018

Anexa Nr. 1 La Partea I

Teren

Nr cadastral	Suprafaţa (mp)*	Observaţii / Referinţe
81469	Din acte: 397 Masurata: 401	

* Suprafaţa este determinată in planul de proiecţie Stereo 70.

DETALII LINIARE IMOBIL

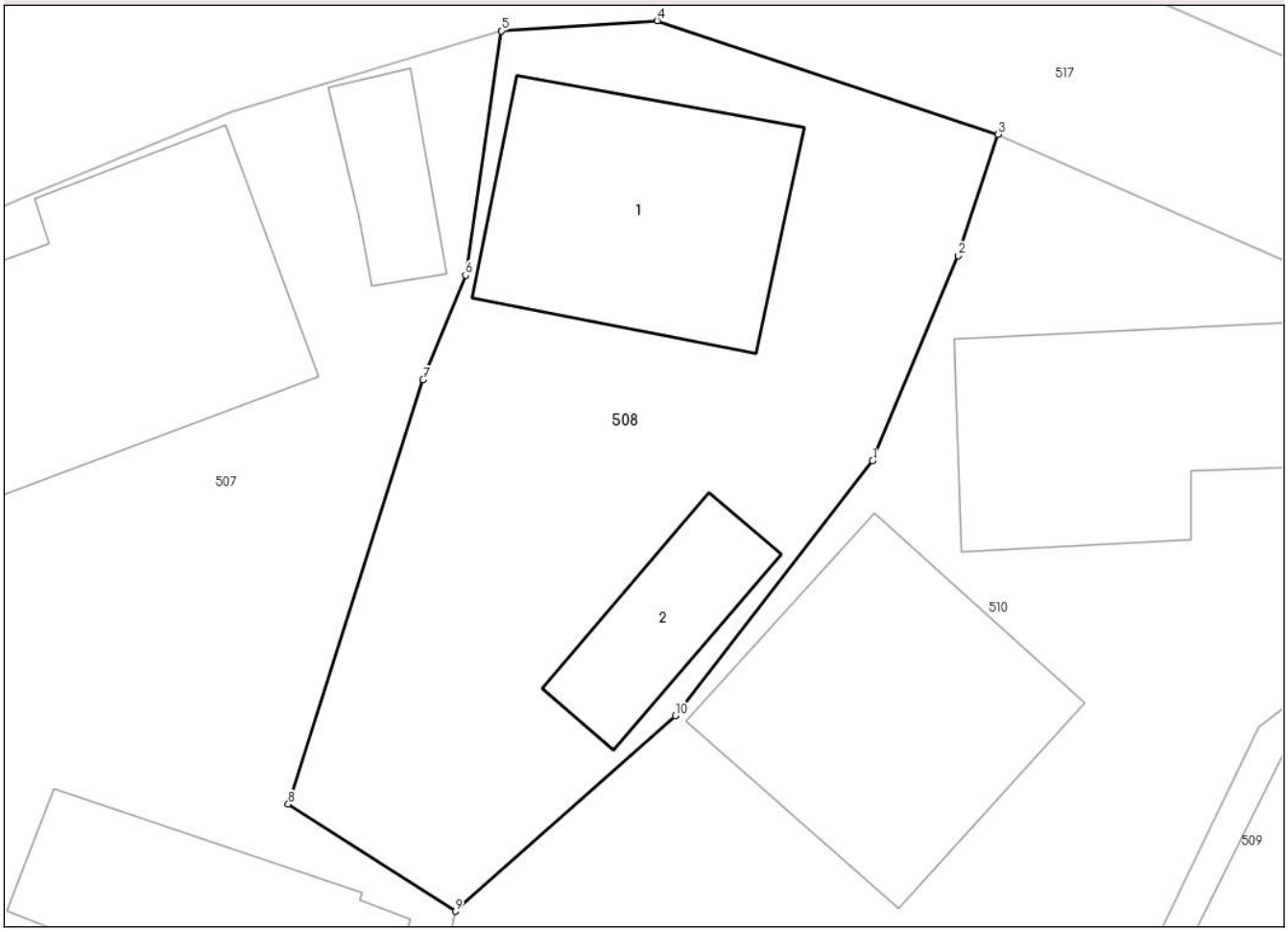

Date referitoare la teren

Crt	Categorie folosinţă	Intra vilan	Suprafaţa (mp)	Tarla	Parcelă	Nr. topo	Observaţii / Referinţe
1	curti constructii	DA	401	30	1726	-	

Date referitoare la construcţii

Crt	Număr	Destinaţie construcţie	Supraf. (mp)	Situaţie juridică	Observaţii / Referinţe
A1.1	81469-C1	constructii de locuinte	77	Cu acte	Nr. niveluri:1; S. construita la sol:77 mp; S. construita desfasurata:77 mp; Locuinta
A1.2	81469-C2	constructii anexa	28	Cu acte	Nr. niveluri:1; S. construita la sol:28 mp; S. construita desfasurata:28 mp; Anexa

Lungime Segmente

1) Valorile lungimilor segmentelor sunt obţinute din proiecţie în plan.

Punct început	X / Y	Punct sfârşit	X / Y	Lungime segment (** (m)
1	484.724,378 421.138,963	2	484.727,295 421.145,939	7.561
2	484.727,295 421.145,939	3	484.728,632 421.150,06	4.332

Document care conține date cu caracter personal, protejat de prevederile Regulamentului (UE) nr. 679/2016 și Legii 190/2018

Punct început	X / Y	Punct sfârşit	X / Y	Lungime segment (** (m)
3	484.728,632 421.150,06	4	484.717,058 421.153,925	12.202
4	484.717,058 421.153,925	5	484.711,754 421.153,581	5.315
5	484.711,754 421.153,581	6	484.710,54 421.145,272	8.397
6	484.710,54 421.145,272	7	484.709,094 421.141,715	3.84
7	484.709,094 421.141,715	8	484.704,52 421.127,294	15.129
8	484.704,52 421.127,294	9	484.710,189 421.123,655	6.736
9	484.710,189 421.123,655	10	484.717,676 421.130,291	10.005
10	484.717,676 421.130,291	1	484.724,378 421.138,963	10.959

** Lungimile segmentelor sunt determinate în planul de proiecţie Stereo 70 şi sunt rotunjite la 1 milimetru.
*** Distanţa dintre puncte este formată din segmente cumulate ce sunt mai mici decât valoarea 1 milimetru.

Document care conține date cu caracter personal, protejat de prevederile Regulamentului (UE) nr. 679/2016 și Legii 190/2018

DATE DESPRE IMOBILUL NR. 509

Oficiul de Cadastru şi Publicitate Imobiliară ARGES
Biroul de Cadastru şi Publicitate Imobiliară Curtea de Arges

A. Partea I. Descrierea imobilului

TEREN Intravilan Nr. cadastral vechi:197

Adresa: Loc. Corbi, Str Răchiții, Nr. 25, Jud. Arges, punctul ZARIOIU

Nr. Crt	Nr cadastral Nr. topografic	Suprafaţa* (mp)	Observaţii / Referinţe
A1	80160	445	Sector cadastral:14 Teren neimprejmuit;

Construcţii

Crt	Nr cadastral Nr. topografic	Adresa	Observaţii / Referinţe
A1.2	80160-C2	Loc. Corbi, Str Răchiții, Nr. 25, Jud. Arges	Nr. niveluri:2; S. construita la sol:90 mp; S. construita desfasurata:180 mp; Locuinta P+M

B. Partea II. Proprietari şi acte

Inscrieri privitoare la dreptul de proprietate şi alte drepturi reale		Referinţe
4469 / 26/04/2018		
Act Notarial nr. 873, din 16/04/2018 emis de Simion Aurelia Maria;		
B2	Intabulare, drept de PROPRIETATE- bun propriu ,, dobandit prin Conventie, cota actuala 1/1	A1
	1) **TĂRCIATU BOGDAN-ANDREI**, necăsătorit	
/		
Act Administrativ nr. 4233, din 27/06/2024 emis de PRIMĂRIA CORBI;		
B3	Se radiaza construcția C1 cu o suprafața de 20 mp, înscrisă prin încheierea nr.4469/26.04.2018, conform realității din teren	A1
Act Administrativ nr. 3737, din 16/06/2020 emis de PRIMĂRIA CORBI (Proces Verbal de receptie la terminarea lucrarilor nr. 668/31.01.2022 eliberat de Primaria Comunei Corbi);		
B4	Intabulare, drept de PROPRIETATE, dobandit prin Construire, cota actuala 1/1	A1.2
	1) **TĂRCIATU BOGDAN-ANDREI**, necăsătorit	

C. Partea III. SARCINI .

Inscrieri privind dezmembramintele dreptului de proprietate, drepturi reale de garanţie şi sarcini	Referinţe
NU SUNT	

Anexa Nr. 1 La Partea I

Teren

Nr cadastral	Suprafaţa (mp)*	Observaţii / Referinţe
80160	445	

* Suprafaţa este determinată in planul de proiecţie Stereo 70.

DETALII LINIARE IMOBIL

Date referitoare la teren

Crt	Categorie folosință	Intra vilan	Suprafaţa (mp)	Tarla	Parcelă	Nr. topo	Observaţii / Referinţe
1	curti constructii	DA	445	30	1728,1729	-	

Date referitoare la construcţii

Crt	Număr	Destinaţie construcţie	Supraf. (mp)	Situaţie juridică	Observaţii / Referinţe
A1.2	80160-C2	constructii de locuinte	90	Cu acte	Nr. niveluri:2; S. construita la sol:90 mp; S. construita desfasurata:180 mp; Locuinta P+M

Lungime Segmente
1) Valorile lungimilor segmentelor sunt obţinute din proiecţie în plan.

Punct început	X / Y	Punct sfârşit	X / Y	Lungime segment (** (m)
1	484.747,251 421.126,041	2	484.754,07 421.138,878	14.536
2	484.754,07 421.138,878	3	484.747,271 421.141,867	7.427
3	484.747,271 421.141,867	4	484.743,68 421.134,763	7.959
4	484.743,68 421.134,763	5	484.737,524 421.129,912	7.838

Document care conține date cu caracter personal, protejat de prevederile Regulamentului (UE) nr. 679/2016 și Legii 190/2018

Punct început	X / Y	Punct sfârşit	X / Y	Lungime segment (** (m)
5	484.737,524 421.129,912	6	484.723,942 421.102,055	30.992
6	484.723,942 421.102,055	7	484.732,303 421.097,756	9.402
7	484.732,303 421.097,756	8	484.732,672 421.097,566	0.415
8	484.732,672 421.097,566	9	484.741,109 421.112,829	17.44
9	484.741,109 421.112,829	1	484.747,251 421.126,041	14.57

** Lungimile segmentelor sunt determinate în planul de proiecţie Stereo 70 şi sunt rotunjite la 1 milimetru.
*** Distanţa dintre puncte este formată din segmente cumulate ce sunt mai mici decât valoarea 1 milimetru.

Document care conține date cu caracter personal, protejat de prevederile Regulamentului (UE) nr. 679/2016 și Legii 190/2018

DATE DESPRE IMOBILUL NR. 510

Oficiul de Cadastru şi Publicitate Imobiliară ARGES
Biroul de Cadastru şi Publicitate Imobiliară Curtea de Arges

A. Partea I. Descrierea imobilului

TEREN Intravilan

Adresa: Loc. Corbi, Str Răchiții, Nr. 23, Jud. Arges

Nr. Crt	Nr cadastral Nr. topografic	Suprafaţa* (mp)	Observaţii / Referinţe
A1		Din acte: 597 Masurata: 881	Sector cadastral:14 Teren imprejmuit;

Construcţii

Crt	Nr cadastral Nr. topografic	Adresa	Observaţii / Referinţe
A1.1		Loc. Corbi, Nr. 23, Jud. Arges	Nr. niveluri:2; S. construita la sol:79 mp; S. construita desfasurata:108 mp; locuinta, D+P
A1.2		Loc. Corbi, Nr. 23, Jud. Arges	Nr. niveluri:1; S. construita la sol:91 mp; S. construita desfasurata:91 mp; Locuinta
A1.3		Loc. Corbi, Str Răchiții, Nr. 23, Jud. Arges	Nr. niveluri:1; S. construita la sol:32 mp; S. construita desfasurata:32 mp; Anexa

B. Partea II. Proprietari şi acte

Inscrieri privitoare la dreptul de proprietate şi alte drepturi reale		Referinţe
/		
Act Notarial nr. 1991, din 05/05/1999 emis de BNP ASOCIATI CURTEA DE ARGES-DUINEA DUMITRU;		
B1	Intabulare, drept de PROPRIETATEbun comun, dobandit prin Conventie, cota actuala 1/1	A1, A1.2, A1.3
	1) **TĂRCIATU I ANDREI**, căsătorit cu 2) **TARCIATU EMILIA**, LIPSA CNP	
Act Administrativ nr. 4233, din 27/06/2024 emis de PRIMĂRIA CORBI;		
B2	Intabulare, drept de PROPRIETATE, dobandit prin Construire, cota actuala 1/1	A1.1
	1) **TĂRCIATU I ANDREI** 2) **TARCIATU EMILIA**, LIPSA CNP	

C. Partea III. SARCINI

Inscrieri privind dezmembramintele dreptului de proprietate, drepturi reale de garanţie şi sarcini		Referinţe
/		
Act Notarial nr. 1991, din 05/05/1999 emis de BNP ASOCIATI CURTEA DE ARGES-DUINEA DUMITRU;		
C1	Intabulare, drept de IPOTECA LEGALA, Valoare:0 In vederea garantarii executarii obligatiei de intretinere si ingrijire în favoarea	A1, A1.2, A1.3
	1) **ZAHARIA C PETRE**, LIPSA CNP	
C2	Intabulare, drept de IPOTECA LEGALA, Valoare:0 In vederea garantarii executarii obligatiei de intretinere si ingrijire în favoarea	A1, A1.2, A1.3
	1) **ZAHARIA D ANA**, LIPSA CNP	

Document care conține date cu caracter personal, protejat de prevederile Regulamentului (UE) nr. 679/2016 și Legii 190/2018

Anexa Nr. 1 La Partea I

Teren

Nr cadastral	Suprafaţa (mp)*	Observaţii / Referinţe
	Din acte: 597 Masurata: 881	

* Suprafaţa este determinată in planul de proiecţie Stereo 70.

DETALII LINIARE IMOBIL

Date referitoare la teren

Crt	Categorie folosinţă	Intra vilan	Suprafaţa (mp)	Tarla	Parcelă	Nr. topo	Observaţii / Referinţe
1	curti constructii	DA	881	30	1728,1729	-	

Date referitoare la construcţii

Crt	Număr	Destinaţie construcţie	Supraf. (mp)	Situaţie juridică	Observaţii / Referinţe
A1.1		constructii de locuinte	79	Cu acte	Nr. niveluri:2; S. construita la sol:79 mp; S. construita desfasurata:108 mp; locuinta, D+P
A1.2		constructii de locuinte	91	Cu acte	Nr. niveluri:1; S. construita la sol:91 mp; S. construita desfasurata:91 mp; Locuinta
A1.3		constructii anexa	32	Cu acte	Nr. niveluri:1; S. construita la sol:32 mp; S. construita desfasurata:32 mp; Anexa

Lungime Segmente

1) Valorile lungimilor segmentelor sunt obţinute din proiecţie în plan.

Punct început	X / Y	Punct sfârşit	X / Y	Lungime segment (** (m)
1	484.737,524 421.129,912	2	484.743,68 421.134,763	7.838

Document care conține date cu caracter personal, protejat de prevederile Regulamentului (UE) nr. 679/2016 și Legii 190/2018

Punct început	X / Y	Punct sfârşit	X / Y	Lungime segment (** (m)
2	484.743,68 421.134,763	3	484.747,271 421.141,867	7.959
3	484.747,271 421.141,867	4	484.728,632 421.150,06	20.361
4	484.728,632 421.150,06	5	484.727,295 421.145,939	4.332
5	484.727,295 421.145,939	6	484.724,378 421.138,963	7.561
6	484.724,378 421.138,963	7	484.717,676 421.130,291	10.959
7	484.717,676 421.130,291	8	484.710,189 421.123,655	10.005
8	484.710,189 421.123,655	9	484.709,776 421.121,495	2.199
9	484.709,776 421.121,495	10	484.705,306 421.111,086	11.328
10	484.705,306 421.111,086	11	484.711,201 421.108,605	6.396
11	484.711,201 421.108,605	12	484.723,942 421.102,055	14.326
12	484.723,942 421.102,055	1	484.737,524 421.129,912	30.992

** Lungimile segmentelor sunt determinate în planul de proiecţie Stereo 70 şi sunt rotunjite la 1 milimetru.
*** Distanţa dintre puncte este formată din segmente cumulate ce sunt mai mici decât valoarea 1 milimetru.

Document care conține date cu caracter personal, protejat de prevederile Regulamentului (UE) nr. 679/2016 și Legii 190/2018

DATE DESPRE IMOBILUL NR. 511

Oficiul de Cadastru şi Publicitate Imobiliară ARGES
Biroul de Cadastru şi Publicitate Imobiliară Curtea de Arges

A. Partea I. Descrierea imobilului

TEREN Intravilan

Adresa: Loc. Corbi, Jud. Arges, Punct "In Lunca"

Nr. Crt	Nr cadastral Nr. topografic	Suprafaţa* (mp)	Observaţii / Referinţe
A1	82425	390	Sector cadastral:14 Teren imprejmuit;

B. Partea II. Proprietari şi acte

Inscrieri privitoare la dreptul de proprietate şi alte drepturi reale		Referinţe
15684 / 11/12/2019		
Act Notarial nr. 1422, din 05/12/2019 emis de Toma Denis Radu;		
B1	Intabulare, drept de PROPRIETATE- bun comun ,, dobandit prin Conventie, cota actuala 1/1	A1
	1) **RIZOI PETRE**, căsătorit cu 2) **RIZOI NICOLETA**	

C. Partea III. SARCINI .

Inscrieri privind dezmembramintele dreptului de proprietate, drepturi reale de garanţie şi sarcini	Referinţe
NU SUNT	

Document care conține date cu caracter personal, protejat de prevederile Regulamentului (UE) nr. 679/2016 și Legii 190/2018

Anexa Nr. 1 La Partea I

Teren

Nr cadastral	Suprafaţa (mp)*	Observaţii / Referinţe
82425	390	

* Suprafaţa este determinată in planul de proiecţie Stereo 70.

DETALII LINIARE IMOBIL

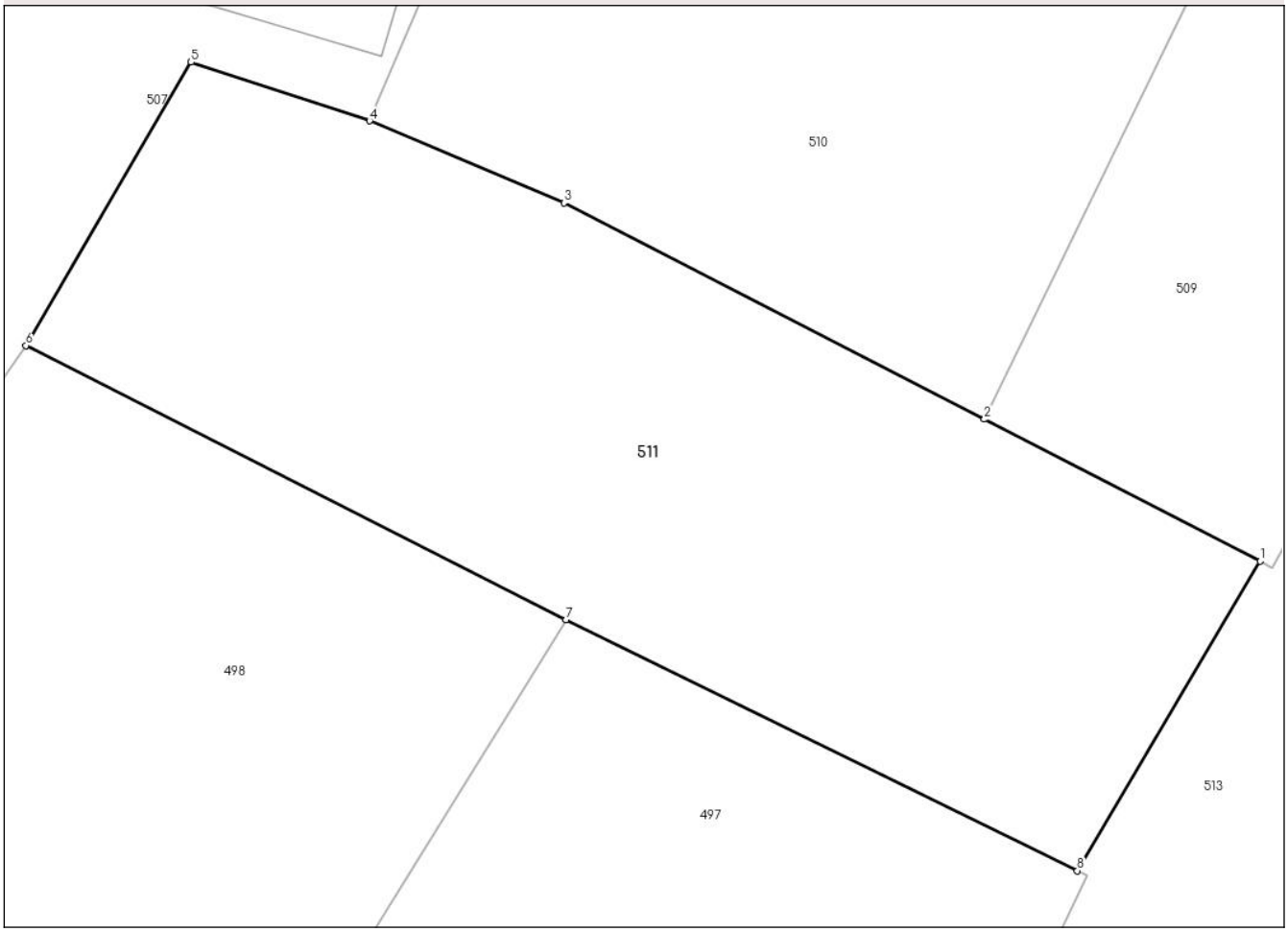

Date referitoare la teren

Crt	Categorie folosință	Intra vilan	Suprafaţa (mp)	Tarla	Parcelă	Nr. topo	Observaţii / Referinţe
1	faneata	DA	390	30	1730	-	

Lungime Segmente
1) Valorile lungimilor segmentelor sunt obţinute din proiecţie în plan.

Punct început	X / Y	Punct sfârşit	X / Y	Lungime segment (** (m)
1	484.732,303 421.097,756	2	484.723,942 421.102,055	9.402
2	484.723,942 421.102,055	3	484.711,201 421.108,605	14.326
3	484.711,201 421.108,605	4	484.705,306 421.111,086	6.396
4	484.705,306 421.111,086	5	484.699,899 421.112,862	5.691
5	484.699,899 421.112,862	6	484.694,893 421.104,287	9.929

Document care conține date cu caracter personal, protejat de prevederile Regulamentului (UE) nr. 679/2016 și Legii 190/2018

Punct început	X / Y	Punct sfârşit	X / Y	Lungime segment (** (m)
6	484.694,893 421.104,287	7	484.711,26 421.095,988	18.351
7	484.711,26 421.095,988	8	484.726,763 421.088,389	17.265
8	484.726,763 421.088,389	1	484.732,303 421.097,756	10.883

** Lungimile segmentelor sunt determinate în planul de proiecţie Stereo 70 şi sunt rotunjite la 1 milimetru.
*** Distanţa dintre puncte este formată din segmente cumulate ce sunt mai mici decât valoarea 1 milimetru.

Document care conține date cu caracter personal, protejat de prevederile Regulamentului (UE) nr. 679/2016 și Legii 190/2018

DATE DESPRE IMOBILUL NR. 512

Oficiul de Cadastru şi Publicitate Imobiliară ARGES
Biroul de Cadastru şi Publicitate Imobiliară Curtea de Arges

A. Partea I. Descrierea imobilului

TEREN Intravilan

Adresa: Loc. Corbi, Jud. Arges

Nr. Crt	Nr cadastral Nr. topografic	Suprafaţa* (mp)	Observaţii / Referinţe
A1		700	Sector cadastral:14 Teren imprejmuit;

B. Partea II. Proprietari şi acte

Inscrieri privitoare la dreptul de proprietate şi alte drepturi reale		Referinţe
/		
Act Notarial nr. 57, din 06/04/2011 emis de BNP GRABCIU AUREL;		
B1	Intabulare, drept de PROPRIETATEbun propriu, dobandit prin Iesire Din Indiviziune, cota actuala 1/1	A1
	1) **DANCE I MARIA**	

C. Partea III. SARCINI .

Inscrieri privind dezmembramintele dreptului de proprietate, drepturi reale de garanţie şi sarcini	Referinţe
NU SUNT	

Document care conține date cu caracter personal, protejat de prevederile Regulamentului (UE) nr. 679/2016 și Legii 190/2018

Anexa Nr. 1 La Partea I

Teren

Nr cadastral	Suprafaţa (mp)*	Observaţii / Referinţe
	700	

* Suprafaţa este determinată in planul de proiecţie Stereo 70.

DETALII LINIARE IMOBIL

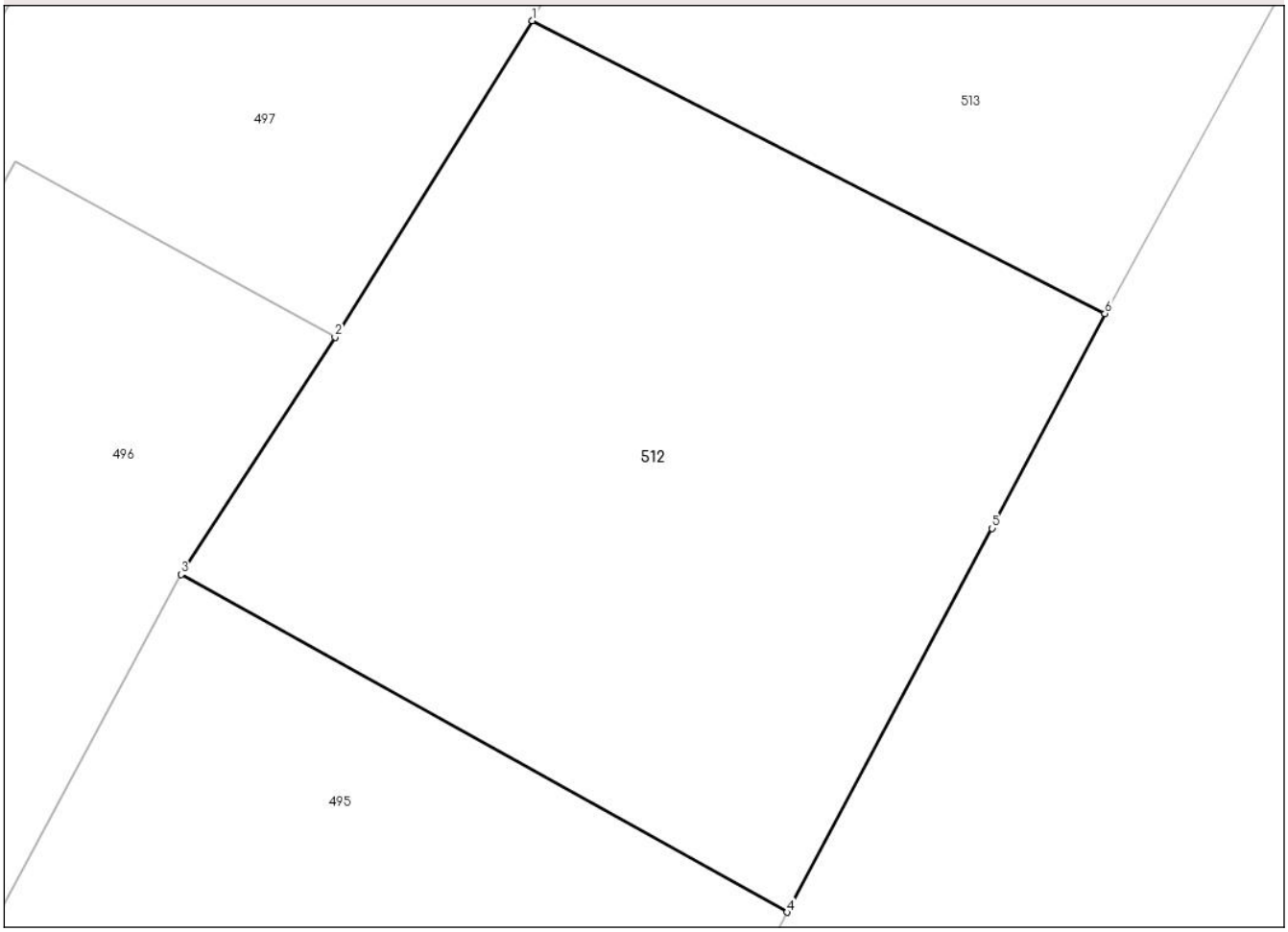

Date referitoare la teren

Crt	Categorie folosință	Intra vilan	Suprafaţa (mp)	Tarla	Parcelă	Nr. topo	Observaţii / Referinţe
1	livada	DA	700	30	1731,1734	-	

Lungime Segmente
1) Valorile lungimilor segmentelor sunt obţinute din proiecţie în plan.

Punct început	X / Y	Punct sfârşit	X / Y	Lungime segment (** (m)
1	484.724,794 421.083,601	2	484.716,95 421.071,043	14.806
2	484.716,95 421.071,043	3	484.710,837 421.061,628	11.225
3	484.710,837 421.061,628	4	484.734,904 421.048,232	27.545
4	484.734,904 421.048,232	5	484.743,049 421.063,463	17.272
5	484.743,049 421.063,463	6	484.747,535 421.071,984	9.629

Document care conține date cu caracter personal, protejat de prevederile Regulamentului (UE) nr. 679/2016 și Legii 190/2018

Punct început	X / Y	Punct sfârşit	X / Y	Lungime segment (** (m)
6	484.747,535 421.071,984	1	484.724,794 421.083,601	25.536

** Lungimile segmentelor sunt determinate în planul de proiecţie Stereo 70 şi sunt rotunjite la 1 milimetru.
*** Distanţa dintre puncte este formată din segmente cumulate ce sunt mai mici decât valoarea 1 milimetru.

Document care conține date cu caracter personal, protejat de prevederile Regulamentului (UE) nr. 679/2016 și Legii 190/2018

DATE DESPRE IMOBILUL NR. 513

Oficiul de Cadastru şi Publicitate Imobiliară ARGES
Biroul de Cadastru şi Publicitate Imobiliară Curtea de Arges

A. Partea I. Descrierea imobilului

TEREN Intravilan

Adresa: Loc. Corbi, Str Piua, Nr. 18, Jud. Arges

Nr. Crt	Nr cadastral Nr. topografic	Suprafaţa* (mp)	Observaţii / Referinţe
A1	80133	911	Sector cadastral:14 Teren imprejmuit;

Construcţii

Crt	Nr cadastral Nr. topografic	Adresa	Observaţii / Referinţe
A1.1	80133-C1	Loc. Corbi, Str Piua, Nr. 18, Jud. Arges	Nr. niveluri:4; S. construita la sol:131 mp; S. construita desfasurata:524 mp; CASA DE LOCUIT D+P+1E+M, EDIFICATA IN ANUL 2016, SUPRAFATA CONSTRUITA DESFASURATA = 524MP

B. Partea II. Proprietari şi acte

Inscrieri privitoare la dreptul de proprietate şi alte drepturi reale		Referinţe
6828 / 05/10/2009		
Act Administrativ nr. 308, din 01/10/2009 emis de PRIMARIA CORBI (act administrativ nr. 2841/22-06-2009 emis de PRIMARIA CORBI; act notarial nr. 159/20-01-2004 emis de BNP DUINEA;);		
B1	Intabulare, drept de PROPRIETATEcumparare, dobandit prin Conventie, cota actuala 1/1	A1
	1) **RIZOI PETRE**, necasatorit	
6406 / 22/06/2016		
Act Administrativ nr. 4209, din 21/06/2016 emis de PRIMARIA CORBI (act administrativ nr. 47/11-12-2015 emis de PRIMARIA CORBI; act administrativ nr. 18/19-07-2009 emis de PRIMARIA CORBI; act administrativ nr. 2/05-01-2016 emis de PRIMARIA CORBI; act administrativ nr. 13/07-09-2009 emis de PRIMARIA CORBI;);		
B2	se notează autorizația de construire nr. 2/05.01.2016, autorizația de construire nr.13/07.09.2009, certificatul de urbanism nr. 47/11.12.2015, certificatul de urbanism nr. 18/09.07.2009	A1
8577 / 24/08/2016		
Act Administrativ nr. 4976, din 01/08/2016 emis de PRIMARIA CORBI (act administrativ nr 4516 - ADEVERINTA din 06.07.2016, emis de PRIMARIA CORBI;act administrativ nr 6406 din 22.06.2016, emis de OCPI ARGES;act administrativ nr 2 din 05.01.2016, emis de PRIMARIA CORBI;act administrativ nr 4516 - CERTIFICAT FISCAL din 22.08.2016, emis de PRIMARIA CORBI;act administrativ nr 15 din 19.08.2012, emis de PRIMARIA CORBI);		
B5	Intabulare, drept de PROPRIETATEbun comun, dobandit prin Construire, cota actuala 1/1	A1.1
	1) **RIZOI PETRE** 2) **RIZOI NICOLETA**, soti	
16718 / 13/10/2021		
Act Notarial nr. 2023, din 13/10/2021 emis de VASILIU CEZAR MIHAI;		
B7	se noteaza interdictiile de grevare, instrainare, construire, demolare, dezmembrare, extindere si inchiriere	A1, A1.1
	1) **MIKRO KAPITAL IFN SA**, CIF:35643645	

C. Partea III. SARCINI

Inscrieri privind dezmembramintele dreptului de proprietate, drepturi reale de garanţie şi sarcini		Referinţe
16718 / 13/10/2021		
Act Notarial nr. 2023, din 13/10/2021 emis de VASILIU CEZAR MIHAI;		
C3	Intabulare, drept de IPOTECA, Valoare:296000 LEI, plus celelalte obligatii de plata aferente creditului	A1, A1.1
	1) **MIKRO KAPITAL IFN SA**, CIF:35643645	

Document care conține date cu caracter personal, protejat de prevederile Regulamentului (UE) nr. 679/2016 și Legii 190/2018

Anexa Nr. 1 La Partea I

Teren

Nr cadastral	Suprafaţa (mp)*	Observaţii / Referinţe
80133	911	

* Suprafaţa este determinată in planul de proiecţie Stereo 70.

DETALII LINIARE IMOBIL

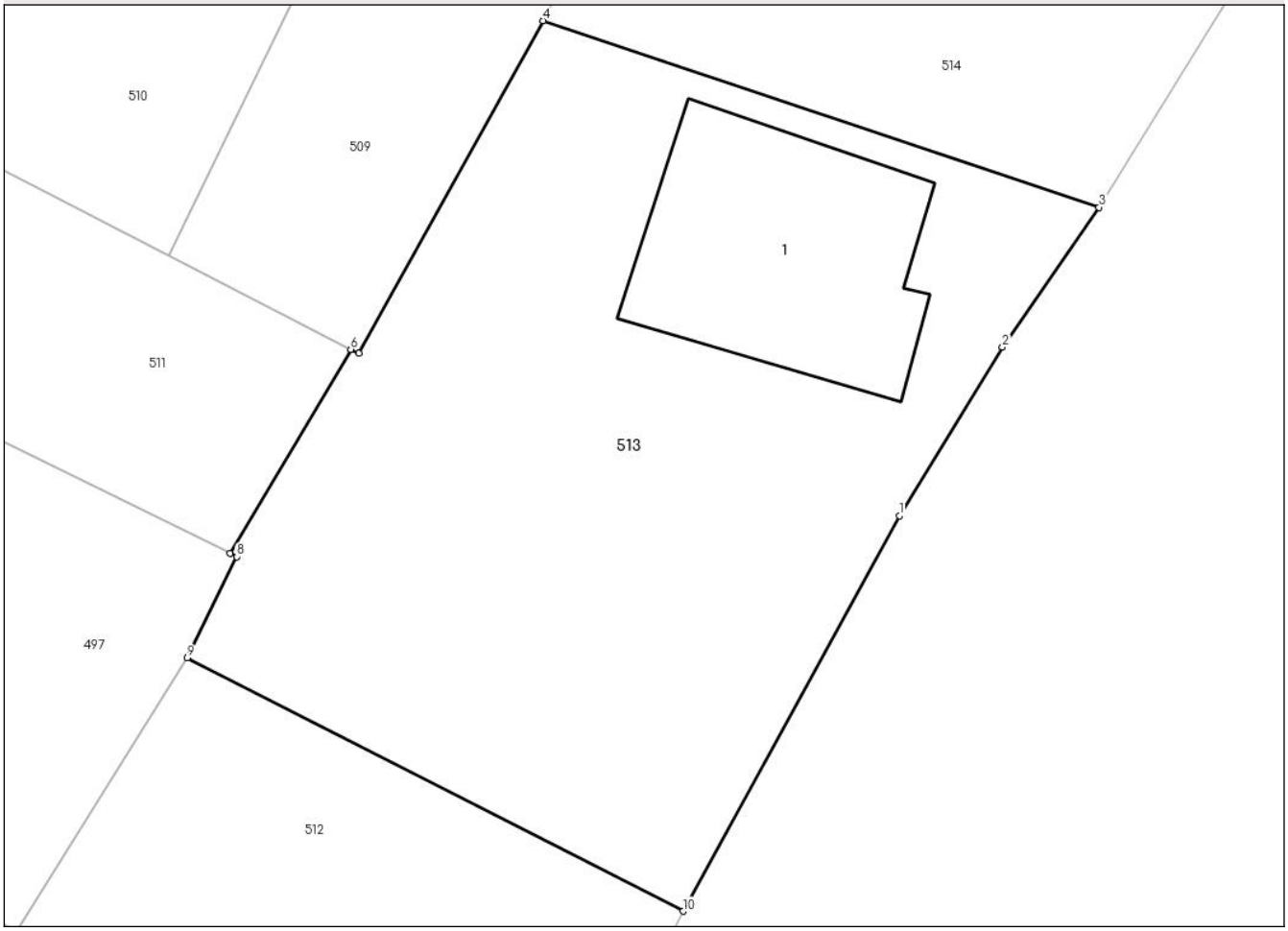

Date referitoare la teren

Crt	Categorie folosință	Intra vilan	Suprafaţa (mp)	Tarla	Parcelă	Nr. topo	Observaţii / Referinţe
1	curti constructii	DA	911	30	1735	-	

Date referitoare la construcţii

Crt	Număr	Destinaţie construcţie	Supraf. (mp)	Situaţie juridică	Observaţii / Referinţe
A1.1	80133-C1	constructii de locuinte	131	Cu acte	Nr. niveluri:4; S. construita la sol:131 mp; S. construita desfasurata:524 mp; CASA DE LOCUIT D+P+1E+M, EDIFICATA IN ANUL 2016, SUPRAFATA CONSTRUITA DESFASURATA = 524MP

Document care conține date cu caracter personal, protejat de prevederile Regulamentului (UE) nr. 679/2016 și Legii 190/2018

Lungime Segmente
1) Valorile lungimilor segmentelor sunt obţinute din proiecţie în plan.

Punct început	X / Y	Punct sfârşit	X / Y	Lungime segment (** (m)
1	484.757,459 421.090,121	2	484.762,195 421.097,855	9.068
2	484.762,195 421.097,855	3	484.766,618 421.104,269	7.791
3	484.766,618 421.104,269	4	484.741,109 421.112,829	26.907
4	484.741,109 421.112,829	5	484.732,672 421.097,566	17.44
5	484.732,672 421.097,566	6	484.732,303 421.097,756	0.415
6	484.732,303 421.097,756	7	484.726,763 421.088,389	10.883
7	484.726,763 421.088,389	8	484.727,06 421.088,243	0.331
8	484.727,06 421.088,243	9	484.724,794 421.083,601	5.166
9	484.724,794 421.083,601	10	484.747,535 421.071,984	25.536
10	484.747,535 421.071,984	1	484.757,459 421.090,121	20.675

** Lungimile segmentelor sunt determinate în planul de proiecţie Stereo 70 şi sunt rotunjite la 1 milimetru.
*** Distanţa dintre puncte este formată din segmente cumulate ce sunt mai mici decât valoarea 1 milimetru.

Document care conține date cu caracter personal, protejat de prevederile Regulamentului (UE) nr. 679/2016 și Legii 190/2018

DATE DESPRE IMOBILUL NR. 514

Oficiul de Cadastru şi Publicitate Imobiliară ARGES
Biroul de Cadastru şi Publicitate Imobiliară Curtea de Arges

A. Partea I. Descrierea imobilului

TEREN Intravilan

Adresa: Loc. Corbi, Str Piua, Nr. 20, Jud. Arges

Nr. Crt	Nr cadastral Nr. topografic	Suprafaţa* (mp)	Observaţii / Referinţe
A1	80547	815	Sector cadastral:14 Teren imprejmuit;

Construcţii

Crt	Nr cadastral Nr. topografic	Adresa	Observaţii / Referinţe
A1.1	80547-C1	Loc. Corbi, Str Piua, Nr. 20, Jud. Arges	Nr. niveluri:3; S. construita la sol:140 mp; S. construita desfasurata:420 mp; CASA DE LOCUIT IN REGIM D+P+M DIN ANUL 2001
A1.2	80547-C2	Loc. Corbi, Str Piua, Nr. 20, Jud. Arges	Nr. niveluri:1; S. construita la sol:51 mp; S. construita desfasurata:51 mp; ANEXA GOSPODAREASCA IN REGIM P DIN ANUL 2011

B. Partea II. Proprietari şi acte

Inscrieri privitoare la dreptul de proprietate şi alte drepturi reale		Referinţe
3859 / 30/03/2012		
Act Notarial nr. 4630, din 27/08/1998 emis de BNPA CURTEA DE ARGES (act notarial nr. 2881/07-10-2003 emis de BNPA CURTEA DE ARGES; act administrativ nr. 14/16-06-2000 emis de PRIMARIA CORBI; act administrativ nr. 28/27-10-2011 emis de PRIMARIA CORBI; act administrativ 5295/13.10.2011emis de PRIMARIA CORBI;administrativ nr.5888/22.11.2011 emis de PRIMARIA CORBI, declaratie 264/20.03.2012 emisa de notar public Simion Aurelia Maria);		
B1	Intabulare, drept de PROPRIETATEcumparare, bun comun soti, dobandit prin Conventie, cota actuala 1/1	A1
	1) **RIZOI VASILE** 2) **RIZOI ANDA MARIA**	
B2	Intabulare, drept de PROPRIETATEconstruire, bun comun soti, dobandit prin Construire, cota actuala 1/1	A1.1, A1.2
	1) **RIZOI VASILE** 2) **RIZOI ANDA MARIA**	

C. Partea III. SARCINI .

Inscrieri privind dezmembramintele dreptului de proprietate, drepturi reale de garanţie şi sarcini	Referinţe
NU SUNT	

Document care conține date cu caracter personal, protejat de prevederile Regulamentului (UE) nr. 679/2016 și Legii 190/2018

Anexa Nr. 1 La Partea I

Teren

Nr cadastral	Suprafaţa (mp)*	Observaţii / Referinţe
80547	815	

* Suprafaţa este determinată in planul de proiecţie Stereo 70.

DETALII LINIARE IMOBIL

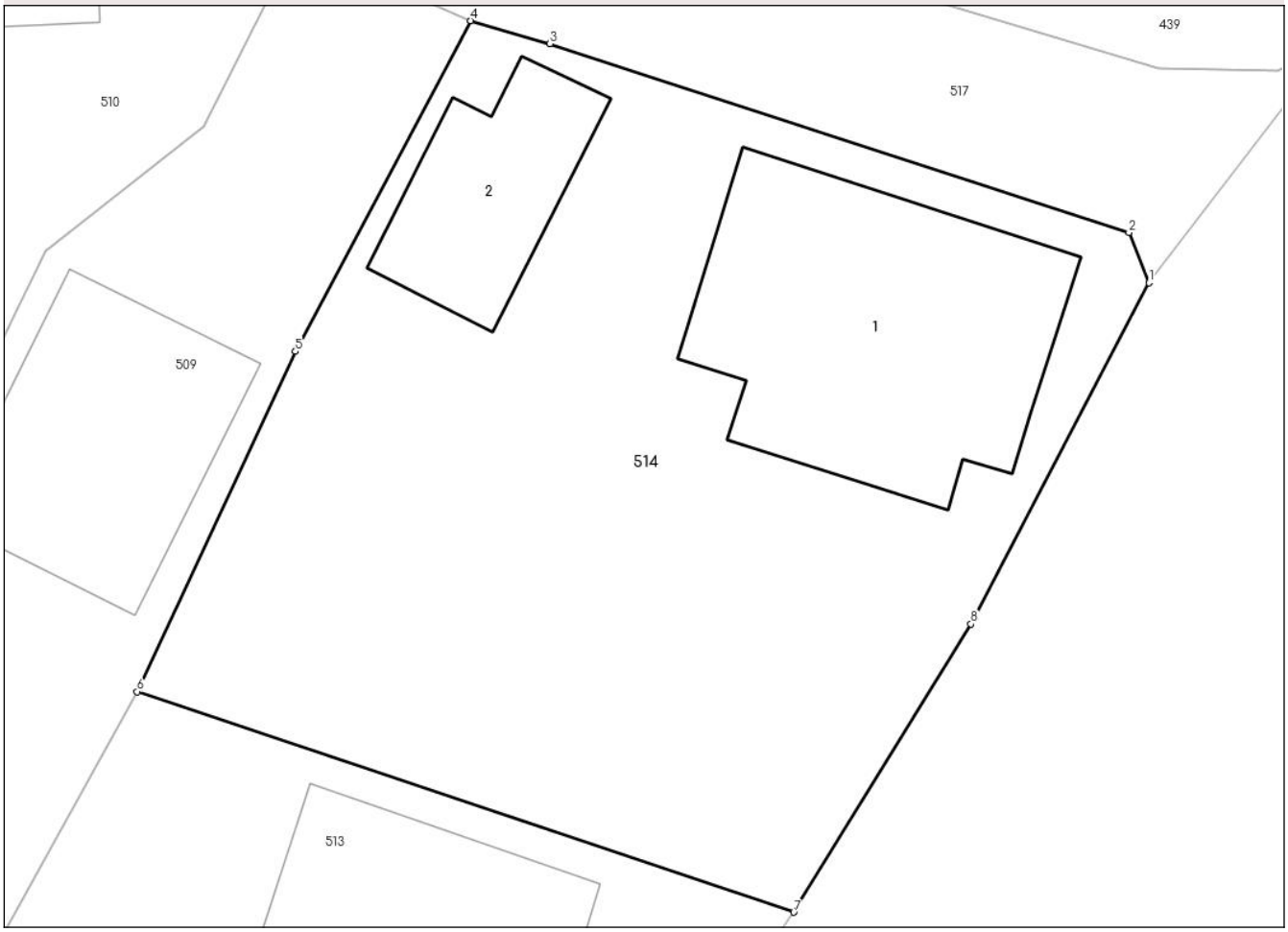

Date referitoare la teren

Crt	Categorie folosință	Intra vilan	Suprafaţa (mp)	Tarla	Parcelă	Nr. topo	Observaţii / Referinţe
1	curti constructii	DA	450	30	1736	-	
2	arabil	DA	365	30	1735,1736	-	

Date referitoare la construcţii

Crt	Număr	Destinaţie construcţie	Supraf. (mp)	Situaţie juridică	Observaţii / Referinţe
A1.1	80547-C1	constructii de locuinte	140	Cu acte	Nr. niveluri:3; S. construita la sol:140 mp; S. construita desfasurata:420 mp; CASA DE LOCUIT IN REGIM D+P+M DIN ANUL 2001
A1.2	80547-C2	constructii anexa	51	Cu acte	Nr. niveluri:1; S. construita la sol:51 mp; S. construita desfasurata:51 mp; ANEXA GOSPODAREASCA IN REGIM P DIN ANUL 2011

Lungime Segmente

1) Valorile lungimilor segmentelor sunt obţinute din proiecţie în plan.

Punct început	X / Y	Punct sfârşit	X / Y	Lungime segment (** (m)
1	484.780,418 421.128,707	2	484.779,648 421.130,652	2.092

Document care conține date cu caracter personal, protejat de prevederile Regulamentului (UE) nr. 679/2016 și Legii 190/2018

Punct început	X / Y	Punct sfârşit	X / Y	Lungime segment (** (m)
2	484.779,648 421.130,652	3	484.757,145 421.137,989	23.669
3	484.757,145 421.137,989	4	484.754,07 421.138,878	3.201
4	484.754,07 421.138,878	5	484.747,251 421.126,041	14.536
5	484.747,251 421.126,041	6	484.741,109 421.112,829	14.57
6	484.741,109 421.112,829	7	484.766,618 421.104,269	26.907
7	484.766,618 421.104,269	8	484.773,508 421.115,458	13.14
8	484.773,508 421.115,458	1	484.780,418 421.128,707	14.943

** Lungimile segmentelor sunt determinate în planul de proiecţie Stereo 70 şi sunt rotunjite la 1 milimetru.
*** Distanţa dintre puncte este formată din segmente cumulate ce sunt mai mici decât valoarea 1 milimetru.

Document care conține date cu caracter personal, protejat de prevederile Regulamentului (UE) nr. 679/2016 și Legii 190/2018

DATE DESPRE IMOBILUL NR. 515

Oficiul de Cadastru şi Publicitate Imobiliară ARGES
Biroul de Cadastru şi Publicitate Imobiliară Curtea de Arges

A. Partea I. Descrierea imobilului

TEREN Intravilan Nr. cadastral vechi:54

Adresa: Loc. Corbi, Jud. Arges, punctul ACASA

Nr. Crt	Nr cadastral Nr. topografic	Suprafaţa* (mp)	Observaţii / Referinţe
A1	80159	292	Sector cadastral:14 Teren neimprejmuit;

B. Partea II. Proprietari şi acte

Inscrieri privitoare la dreptul de proprietate şi alte drepturi reale		Referinţe
8232 / 18/11/2009		
Act Notarial nr. 4153, din 17/11/2009 emis de BNP DUINEA DUMITRU;		
B1	Intabulare, drept de PROPRIETATEde cumparare, dobandit prin Conventie, cota actuala 1/1	A1
	1) **METEHOIU GHEORGHE**, casatorit cu 2) **METEHOIU IONELA**	

C. Partea III. SARCINI .

Inscrieri privind dezmembramintele dreptului de proprietate, drepturi reale de garanţie şi sarcini	Referinţe
NU SUNT	

Anexa Nr. 1 La Partea I

Teren

Nr cadastral	Suprafaţa (mp)*	Observaţii / Referinţe
80159	292	

* Suprafaţa este determinată in planul de proiecţie Stereo 70.

DETALII LINIARE IMOBIL

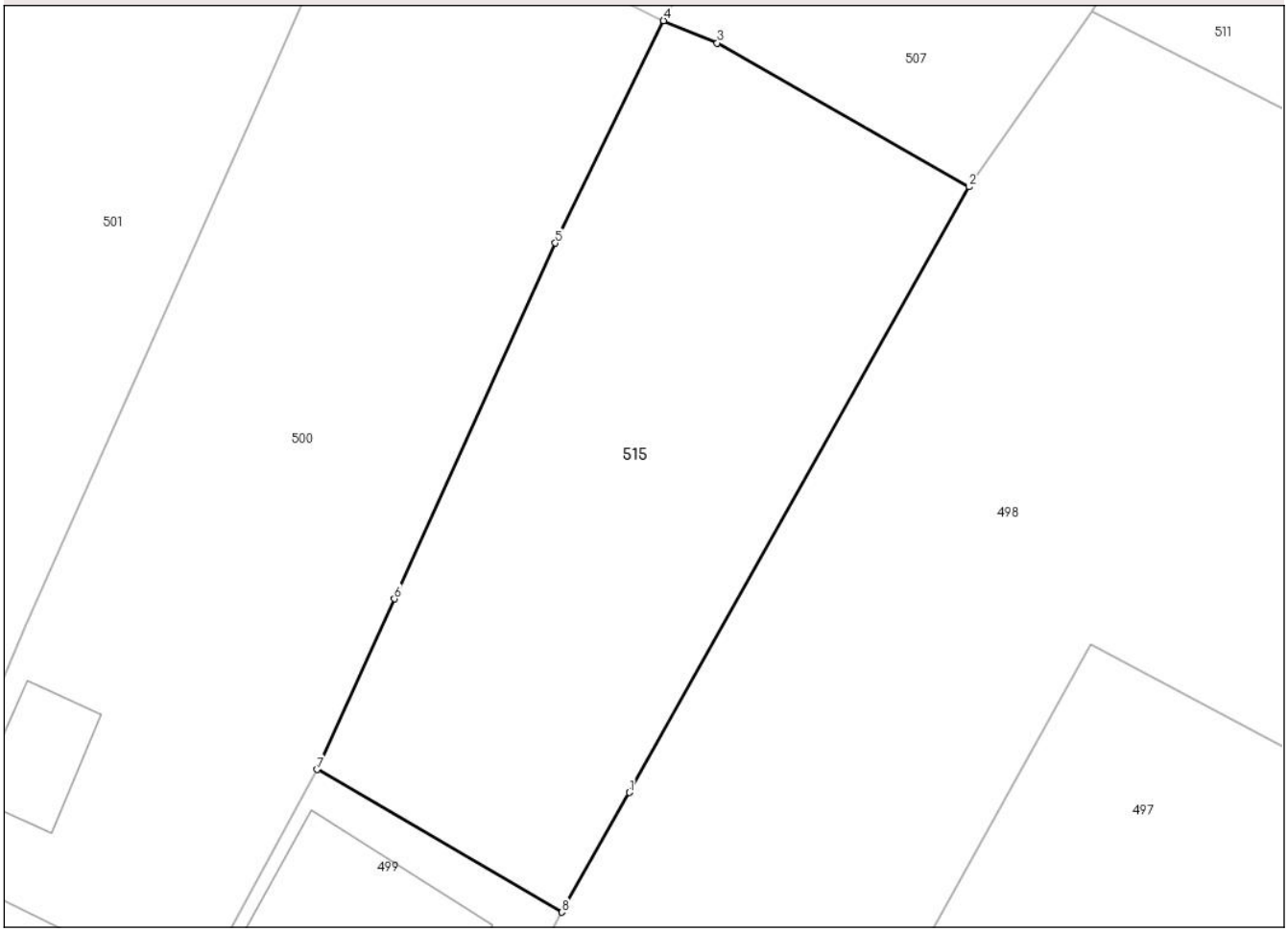

Date referitoare la teren

Crt	Categorie folosință	Intra vilan	Suprafaţa (mp)	Tarla	Parcelă	Nr. topo	Observaţii / Referinţe
1	arabil	DA	292	30	1725	-	

Lungime Segmente
1) Valorile lungimilor segmentelor sunt obţinute din proiecţie în plan.

Punct început	X / Y	Punct sfârşit	X / Y	Lungime segment (** (m)
1	484.679,517 421.078,351	2	484.690,814 421.098,476	23.079
2	484.690,814 421.098,476	3	484.682,439 421.103,251	9.641
3	484.682,439 421.103,251	4	484.680,658 421.103,992	1.929
4	484.680,658 421.103,992	5	484.677,058 421.096,605	8.218
5	484.677,058 421.096,605	6	484.671,706 421.084,787	12.973

Document care conține date cu caracter personal, protejat de prevederile Regulamentului (UE) nr. 679/2016 și Legii 190/2018

Punct început	X / Y	Punct sfârşit	X / Y	Lungime segment (** (m)
6	484.671,706 421.084,787	7	484.669,139 421.079,117	6.224
7	484.669,139 421.079,117	8	484.677,273 421.074,375	9.416
8	484.677,273 421.074,375	1	484.679,517 421.078,351	4.565

** Lungimile segmentelor sunt determinate în planul de proiecţie Stereo 70 şi sunt rotunjite la 1 milimetru.
*** Distanţa dintre puncte este formată din segmente cumulate ce sunt mai mici decât valoarea 1 milimetru.

Document care conține date cu caracter personal, protejat de prevederile Regulamentului (UE) nr. 679/2016 și Legii 190/2018

DATE DESPRE IMOBILUL NR. 516

Oficiul de Cadastru şi Publicitate Imobiliară ARGES
Biroul de Cadastru şi Publicitate Imobiliară Curtea de Arges

A. Partea I. Descrierea imobilului

TEREN Intravilan

Adresa: Loc. Corbi, Str Răchiții, Jud. Arges

Nr. Crt	Nr cadastral Nr. topografic	Suprafaţa* (mp)	Observaţii / Referinţe
A1		108	Sector cadastral:14 Teren neimprejmuit;

B. Partea II. Proprietari şi acte

Inscrieri privitoare la dreptul de proprietate şi alte drepturi reale		Referinţe
/		
Act Administrativ nr. 4233, din 27/06/2024 emis de PRIMĂRIA CORBI;		
B1	Inscrierea posesiei, drept de PROPRIETATE, dobandit prin Lege, cota actuala 1/1	A1
	1) **NEIDENTIFICAT NEIDENTIFICAT**	
Act Normativ nr. 7, din 13/03/1996 emis de PARLAMENTUL ROMÂNIEI (art.13);		
B2	Se noteaza mentiunea de proprietar neidentificat	A1

C. Partea III. SARCINI .

Inscrieri privind dezmembramintele dreptului de proprietate, drepturi reale de garanţie şi sarcini	Referinţe
NU SUNT	

Document care conține date cu caracter personal, protejat de prevederile Regulamentului (UE) nr. 679/2016 și Legii 190/2018

Anexa Nr. 1 La Partea I

Teren

Nr cadastral	Suprafaţa (mp)*	Observaţii / Referinţe
	108	

* Suprafaţa este determinată in planul de proiecţie Stereo 70.

DETALII LINIARE IMOBIL

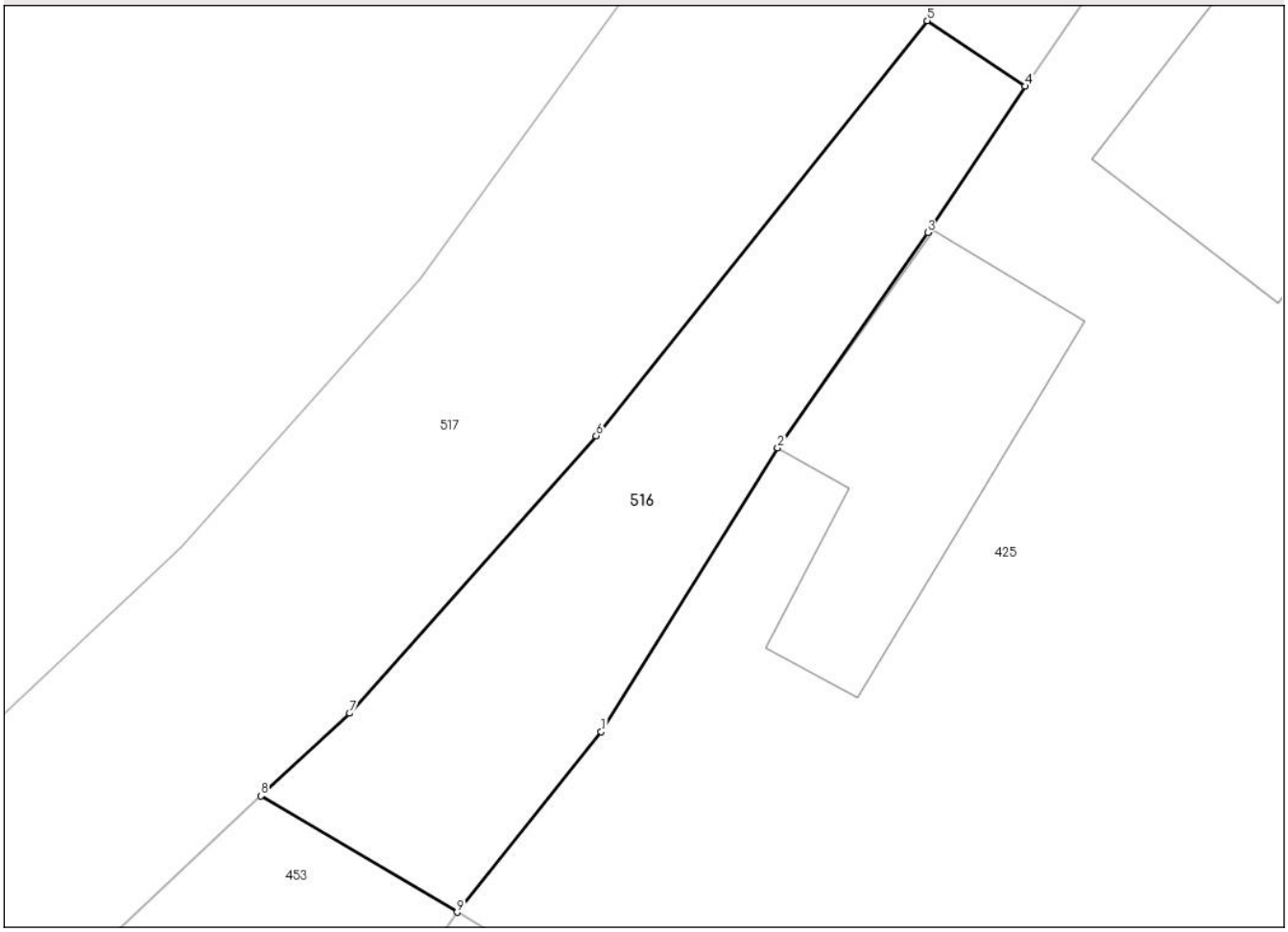

Date referitoare la teren

Crt	Categorie folosință	Intra vilan	Suprafaţa (mp)	Tarla	Parcelă	Nr. topo	Observaţii / Referinţe
1	pasune	DA	108	31	1663	-	

Lungime Segmente
1) Valorile lungimilor segmentelor sunt obţinute din proiecţie în plan.

Punct început	X / Y	Punct sfârşit	X / Y	Lungime segment (** (m)
1	484.614,006 421.290,932	2	484.618,498 421.298,151	8.502
2	484.618,498 421.298,151	3	484.622,315 421.303,623	6.672
3	484.622,315 421.303,623	4	484.624,799 421.307,346	4.475
4	484.624,799 421.307,346	5	484.622,303 421.309,011	3.0
5	484.622,303 421.309,011	6	484.613,879 421.298,455	13.505

Document care conține date cu caracter personal, protejat de prevederile Regulamentului (UE) nr. 679/2016 și Legii 190/2018

Punct început	X / Y	Punct sfârşit	X / Y	Lungime segment (** (m)
6	484.613,879 421.298,455	7	484.607,599 421.291,403	9.443
7	484.607,599 421.291,403	8	484.605,344 421.289,302	3.082
8	484.605,344 421.289,302	9	484.610,34 421.286,346	5.805
9	484.610,34 421.286,346	1	484.614,006 421.290,932	5.871

** Lungimile segmentelor sunt determinate în planul de proiecţie Stereo 70 şi sunt rotunjite la 1 milimetru.
*** Distanţa dintre puncte este formată din segmente cumulate ce sunt mai mici decât valoarea 1 milimetru.

Document care conține date cu caracter personal, protejat de prevederile Regulamentului (UE) nr. 679/2016 și Legii 190/2018

DATE DESPRE IMOBILUL NR. 517

Oficiul de Cadastru şi Publicitate Imobiliară ARGES
Biroul de Cadastru şi Publicitate Imobiliară Curtea de Arges

A. Partea I. Descrierea imobilului

TEREN Necunoscut

Adresa: Loc. Corbi, Str Răchiții, Jud. Arges

Nr. Crt	Nr cadastral Nr. topografic	Suprafaţa* (mp)	Observaţii / Referinţe
A1		9.036	Sector cadastral:14 Teren neimprejmuit;

B. Partea II. Proprietari şi acte

Inscrieri privitoare la dreptul de proprietate şi alte drepturi reale		Referinţe
/		
Act Administrativ nr. 4233, din 27/06/2024 emis de PRIMĂRIA CORBI;		
B1	Inscrierea posesiei, drept de PROPRIETATE, dobandit prin Lege, cota actuala 1/1	A1
	1) **NEIDENTIFICAT NEIDENTIFICAT**	
Act Normativ nr. 7, din 13/03/1996 emis de PARLAMENTUL ROMÂNIEI (art.13);		
B2	Se noteaza mentiunea de proprietar neidentificat	A1

C. Partea III. SARCINI .

Inscrieri privind dezmembramintele dreptului de proprietate, drepturi reale de garanţie şi sarcini	Referinţe
NU SUNT	

Document care conține date cu caracter personal, protejat de prevederile Regulamentului (UE) nr. 679/2016 și Legii 190/2018

Anexa Nr. 1 La Partea I

Teren

Nr cadastral	Suprafaţa (mp)*	Observaţii / Referinţe
	9.036	

* Suprafaţa este determinată in planul de proiecţie Stereo 70.

DETALII LINIARE IMOBIL

Date referitoare la teren

Crt	Categorie folosință	Intra vilan	Suprafaţa (mp)	Tarla	Parcelă	Nr. topo	Observaţii / Referinţe
1	drum	DA	8.741	-	1690,1713,1778	-	
2	drum	NU	295	-	1778	-	

Lungime Segmente

1) Valorile lungimilor segmentelor sunt obţinute din proiecţie în plan.

Punct început	X / Y	Punct sfârşit	X / Y	Lungime segment
1	484.646,189 421.117,015	2	484.646,386 421.126,026	9.013
4	484.646,318 421.138,699	5	484.647,246 421.140,025	1.618
7	484.665,532 421.140,179	8	484.680,525 421.141,999	15.103
10	484.695,589 421.147,97	11	484.702,605 421.150,826	7.575
13	484.717,058 421.153,925	14	484.728,632 421.150,06	12.202

Punct început	X / Y	Punct sfârşit	X / Y	Lungime segment
2	484.646,386 421.126,026	3	484.646,184 421.137,177	11.153
5	484.647,246 421.140,025	6	484.662,606 421.140,091	15.36
8	484.680,525 421.141,999	9	484.688,826 421.144,952	8.811
11	484.702,605 421.150,826	12	484.711,754 421.153,581	9.555
14	484.728,632 421.150,06	15	484.747,271 421.141,867	20.361

Punct început	X / Y	Punct sfârşit	X / Y	Lungime segment
3	484.646,184 421.137,177	4	484.646,318 421.138,699	1.528
6	484.662,606 421.140,091	7	484.665,532 421.140,179	2.927
9	484.688,826 421.144,952	10	484.695,589 421.147,97	7.406
12	484.711,754 421.153,581	13	484.717,058 421.153,925	5.315
15	484.747,271 421.141,867	16	484.754,07 421.138,878	7.427

Document care conține date cu caracter personal, protejat de prevederile Regulamentului (UE) nr. 679/2016 și Legii 190/2018

Punct început	X / Y	Punct sfârşit	X / Y	Lungime segment
16	484.754,07 421.138,878	17	484.757,145 421.137,989	3.201
19	484.780,418 421.128,707	20	484.787,703 421.138,214	11.977
22	484.780,796 421.137,022	23	484.768,309 421.140,794	13.044
25	484.744,25 421.150,113	26	484.725,101 421.158,555	20.927
28	484.720,801 421.160,075	29	484.711,277 421.159,957	9.525
31	484.688,352 421.151,632	32	484.675,871 421.148,383	12.897
34	484.655,371 421.145,685	35	484.651,684 421.145,499	3.692
37	484.638,24 421.147,446	38	484.630,266 421.153,085	9.766
40	484.609,851 421.178,345	41	484.607,636 421.183,068	5.217
43	484.600,101 421.207,074	44	484.598,854 421.213,943	6.981
46	484.600,317 421.220,956	47	484.596,898 421.222,347	3.691
49	484.595,911 421.230,14	50	484.596,774 421.235,926	5.85
52	484.597,16 421.238,247	53	484.594,045 421.242,419	5.207
55	484.587,541 421.246,105	56	484.577,833 421.253,393	12.139
58	484.577,262 421.265,268	59	484.588,662 421.273,76	14.215
61	484.607,599 421.291,403	62	484.613,879 421.298,455	9.443
64	484.624,799 421.307,346	65	484.629,59 421.314,364	8.498
67	484.642,92 421.330,985	68	484.646,113 421.330,27	3.272
70	484.659,998 421.314,79	71	484.662,065 421.312,373	3.18
73	484.676,559 421.296,219	74	484.683,299 421.288,511	10.239
76	484.704,082 421.265,693	77	484.705,008 421.264,686	1.368
79	484.714,072 421.252,679	80	484.719,638 421.243,665	10.594
82	484.730,704 421.229,113	83	484.734,957 421.223,801	6.805
85	484.747,272 421.205,508	86	484.754,813 421.193,531	14.153
88	484.771,169 421.176,116	89	484.785,248 421.169,919	15.382
91	484.789,756 421.164,036	92	484.788,519 421.185,874	21.873
94	484.782,799 421.181,101	95	484.777,874 421.180,76	4.937
97	484.765,301 421.187,241	98	484.763,724 421.189,214	2.526
100	484.748,73 421.214,592	101	484.742,141 421.223,879	11.387
103	484.726,094 421.245,114	104	484.724,979 421.246,802	2.023
106	484.712,253 421.265,365	107	484.703,01 421.275,936	14.042
109	484.685,806 421.295,012	110	484.679,105 421.302,381	9.96
112	484.668,031 421.314,78	113	484.659,937 421.322,849	11.429

Punct început	X / Y	Punct sfârşit	X / Y	Lungime segment
17	484.757,145 421.137,989	18	484.779,648 421.130,652	23.669
20	484.787,703 421.138,214	21	484.785,462 421.136,949	2.573
23	484.768,309 421.140,794	24	484.758,646 421.143,771	10.111
26	484.725,101 421.158,555	27	484.722,231 421.159,802	3.129
29	484.711,277 421.159,957	30	484.700,415 421.156,84	11.3
32	484.675,871 421.148,383	33	484.665,824 421.146,211	10.279
35	484.651,684 421.145,499	36	484.644,172 421.147,065	7.673
38	484.630,266 421.153,085	39	484.618,249 421.166,775	18.216
41	484.607,636 421.183,068	42	484.603,813 421.195,181	12.702
44	484.598,854 421.213,943	45	484.599,624 421.218,788	4.906
47	484.596,898 421.222,347	48	484.595,885 421.228,439	6.176
50	484.596,774 421.235,926	51	484.597,111 421.237,709	1.815
53	484.594,045 421.242,419	54	484.592,191 421.243,216	2.018
56	484.577,833 421.253,393	57	484.574,839 421.259,886	7.15
59	484.588,662 421.273,76	60	484.605,344 421.289,302	22.8
62	484.613,879 421.298,455	63	484.622,303 421.309,011	13.505
65	484.629,59 421.314,364	66	484.634,465 421.320,597	7.913
68	484.646,113 421.330,27	69	484.657,26 421.317,637	16.848
71	484.662,065 421.312,373	72	484.666,872 421.307,106	7.131
74	484.683,299 421.288,511	75	484.695,452 421.274,596	18.475
77	484.705,008 421.264,686	78	484.711,29 421.256,82	10.067
80	484.719,638 421.243,665	81	484.722,585 421.239,323	5.248
83	484.734,957 421.223,801	84	484.739,871 421.217,568	7.937
86	484.754,813 421.193,531	87	484.766,606 421.177,21	20.136
89	484.785,248 421.169,919	90	484.788,926 421.166,52	5.008
92	484.788,519 421.185,874	93	484.786,971 421.183,907	2.503
95	484.777,874 421.180,76	96	484.770,471 421.182,757	7.668
98	484.763,724 421.189,214	99	484.754,076 421.203,935	17.601
101	484.742,141 421.223,879	102	484.734,808 421.233,41	12.026
104	484.724,979 421.246,802	105	484.720,763 421.256,088	10.198
107	484.703,01 421.275,936	108	484.691,74 421.288,089	16.574
110	484.679,105 421.302,381	111	484.674,199 421.307,751	7.274
113	484.659,937 421.322,849	114	484.651,496 421.331,306	11.949

Punct început	X / Y	Punct sfârşit	X / Y	Lungime segment
18	484.779,648 421.130,652	19	484.780,418 421.128,707	2.092
21	484.785,462 421.136,949	22	484.780,796 421.137,022	4.667
24	484.758,646 421.143,771	25	484.744,25 421.150,113	15.731
27	484.722,231 421.159,802	28	484.720,801 421.160,075	1.456
30	484.700,415 421.156,84	31	484.688,352 421.151,632	13.139
33	484.665,824 421.146,211	34	484.655,371 421.145,685	10.466
36	484.644,172 421.147,065	37	484.638,24 421.147,446	5.944
39	484.618,249 421.166,775	40	484.609,851 421.178,345	14.297
42	484.603,813 421.195,181	43	484.600,101 421.207,074	12.459
45	484.599,624 421.218,788	46	484.600,317 421.220,956	2.276
48	484.595,885 421.228,439	49	484.595,911 421.230,14	1.701
51	484.597,111 421.237,709	52	484.597,16 421.238,247	0.54
54	484.592,191 421.243,216	55	484.587,541 421.246,105	5.475
57	484.574,839 421.259,886	58	484.577,262 421.265,268	5.902
60	484.605,344 421.289,302	61	484.607,599 421.291,403	3.082
63	484.622,303 421.309,011	64	484.624,799 421.307,346	3.0
66	484.634,465 421.320,597	67	484.642,92 421.330,985	13.394
69	484.657,26 421.317,637	70	484.659,998 421.314,79	3.95
72	484.666,872 421.307,106	73	484.676,559 421.296,219	14.573
75	484.695,452 421.274,596	76	484.704,082 421.265,693	12.399
78	484.711,29 421.256,82	79	484.714,072 421.252,679	4.989
81	484.722,585 421.239,323	82	484.730,704 421.229,113	13.045
84	484.739,871 421.217,568	85	484.747,272 421.205,508	14.15
87	484.766,606 421.177,21	88	484.771,169 421.176,116	4.692
90	484.788,926 421.166,52	91	484.789,756 421.164,036	2.619
93	484.786,971 421.183,907	94	484.782,799 421.181,101	5.028
96	484.770,471 421.182,757	97	484.765,301 421.187,241	6.844
99	484.754,076 421.203,935	100	484.748,73 421.214,592	11.923
102	484.734,808 421.233,41	103	484.726,094 421.245,114	14.591
105	484.720,763 421.256,088	106	484.712,253 421.265,365	12.589
108	484.691,74 421.288,089	109	484.685,806 421.295,012	9.118
111	484.674,199 421.307,751	112	484.668,031 421.314,78	9.351
114	484.651,496 421.331,306	115	484.650,384 421.334,647	3.521

Document care conține date cu caracter personal, protejat de prevederile Regulamentului (UE) nr. 679/2016 și Legii 190/2018

Punct început	X / Y	Punct sfârşit	X / Y	Lungime segment
115	484.650,384 421.334,647	116	484.651,922 421.338,214	3.884
118	484.668,245 421.347,607	119	484.671,945 421.348,834	3.899
121	484.677,755 421.350,916	122	484.693,761 421.356,46	16.939
124	484.708,517 421.361,555	125	484.723,616 421.364,893	15.464
127	484.749,62 421.370,059	128	484.759,802 421.373,473	10.739
130	484.799,192 421.390,082	131	484.809,968 421.391,873	10.924
133	484.815,347 421.389,901	134	484.815,652 421.400,928	11.032
136	484.799,207 421.395,608	137	484.786,244 421.390,627	13.887
139	484.759,799 421.378,978	140	484.754,466 421.376,42	5.915
142	484.717,458 421.370,023	143	484.717,211 421.370,027	0.247
145	484.700,242 421.364,804	146	484.693,807 421.362,552	6.818
148	484.674,01 421.354,55	149	484.652,629 421.348,935	22.106
151	484.630,328 421.330,327	152	484.621,037 421.318,543	15.007
154	484.603,304 421.295,602	155	484.584,835 421.278,395	25.243
157	484.561,407 421.251,146	158	484.563,235 421.249,602	2.393
160	484.531,39 421.201,015	161	484.535,316 421.205,866	6.239
163	484.567,819 421.245,731	164	484.579,131 421.235,803	15.051
166	484.589,924 421.225,751	167	484.591,888 421.221,713	4.49
169	484.599,482 421.190,14	170	484.601,007 421.184,927	5.431
172	484.615,719 421.160,494	173	484.618,516 421.157,429	4.149
175	484.640,924 421.138,496	176	484.641,706 421.130,785	7.751
178	484.641,534 421.116,652	179	484.638,673 421.106,062	10.97
181	484.634,444 421.091,14	182	484.626,152 421.072,133	20.737
184	484.617,067 421.045,451	185	484.599,26 421.055,083	20.245
187	484.585,536 421.066,196	188	484.561,032 421.081,775	29.037
190	484.556,811 421.084,574	191	484.547,682 421.090,123	10.683
193	484.522,046 421.105,417	194	484.521,503 421.104,636	0.951
196	484.510,986 421.119,046	197	484.511,32 421.122,253	3.224
199	484.497,745 421.132,47	200	484.496,573 421.141,251	8.859
202	484.523,535 421.191,269	203	484.531,384 421.201,008	12.508
205	484.519,372 421.195,752	206	484.505,007 421.177,52	23.21
208	484.488,382 421.138,396	209	484.491,084 421.125,954	12.732
211	484.503,016 421.108,608	212	484.507,998 421.099,066	10.764

Punct început	X / Y	Punct sfârşit	X / Y	Lungime segment
116	484.651,922 421.338,214	117	484.667,606 421.347,239	18.095
119	484.671,945 421.348,834	120	484.675,298 421.349,988	3.546
122	484.693,761 421.356,46	123	484.701,52 421.359,263	8.25
125	484.723,616 421.364,893	126	484.741,608 421.368,152	18.285
128	484.759,802 421.373,473	129	484.773,909 421.380,531	15.774
131	484.809,968 421.391,873	132	484.812,25 421.391,627	2.295
134	484.815,652 421.400,928	135	484.805,577 421.397,672	10.588
137	484.786,244 421.390,627	138	484.770,88 421.384,338	16.601
140	484.754,466 421.376,42	141	484.738,649 421.371,936	16.441
143	484.717,211 421.370,027	144	484.702,901 421.365,735	14.94
146	484.693,807 421.362,552	147	484.683,067 421.358,455	11.494
149	484.652,629 421.348,935	150	484.646,65 421.346,218	6.567
152	484.621,037 421.318,543	153	484.609,398 421.302,445	19.865
155	484.584,835 421.278,395	156	484.571,922 421.268,969	15.987
158	484.563,235 421.249,602	159	484.526,726 421.204,79	57.802
161	484.535,316 421.205,866	162	484.548,515 421.222,089	20.915
164	484.579,131 421.235,803	165	484.585,5 421.229,994	8.62
167	484.591,888 421.221,713	168	484.598,929 421.192,868	29.692
170	484.601,007 421.184,927	171	484.603,418 421.177,686	7.632
173	484.618,516 421.157,429	174	484.629,658 421.146,331	15.726
176	484.641,706 421.130,785	177	484.641,699 421.117,996	12.789
179	484.638,673 421.106,062	180	484.634,531 421.091,672	14.974
182	484.626,152 421.072,133	183	484.621,436 421.061,121	11.979
185	484.599,26 421.055,083	186	484.584,781 421.064,512	17.279
188	484.561,032 421.081,775	189	484.557,204 421.084,177	4.519
191	484.547,682 421.090,123	192	484.535,162 421.097,473	14.518
194	484.521,503 421.104,636	195	484.511,527 421.109,07	10.917
197	484.511,32 421.122,253	198	484.503,434 421.123,256	7.949
200	484.496,573 421.141,251	201	484.510,712 421.175,661	37.202
203	484.531,384 421.201,008	204	484.526,72 421.204,782	6.0
206	484.505,007 421.177,52	207	484.494,423 421.155,874	24.095
209	484.491,084 421.125,954	210	484.493,807 421.121,609	5.128
212	484.507,998 421.099,066	213	484.522,687 421.089,755	17.391

Punct început	X / Y	Punct sfârşit	X / Y	Lungime segment
117	484.667,606 421.347,239	118	484.668,245 421.347,607	0.737
120	484.675,298 421.349,988	121	484.677,755 421.350,916	2.626
123	484.701,52 421.359,263	124	484.708,517 421.361,555	7.363
126	484.741,608 421.368,152	127	484.749,62 421.370,059	8.236
129	484.773,909 421.380,531	130	484.799,192 421.390,082	27.027
132	484.812,25 421.391,627	133	484.815,347 421.389,901	3.546
135	484.805,577 421.397,672	136	484.799,207 421.395,608	6.696
138	484.770,88 421.384,338	139	484.759,799 421.378,978	12.309
141	484.738,649 421.371,936	142	484.717,458 421.370,023	21.277
144	484.702,901 421.365,735	145	484.700,242 421.364,804	2.817
147	484.683,067 421.358,455	148	484.674,01 421.354,55	9.863
150	484.646,65 421.346,218	151	484.630,328 421.330,327	22.78
153	484.609,398 421.302,445	154	484.603,304 421.295,602	9.163
156	484.571,922 421.268,969	157	484.561,407 421.251,146	20.693
159	484.526,726 421.204,79	160	484.531,39 421.201,015	6.0
162	484.548,515 421.222,089	163	484.567,819 421.245,731	30.522
165	484.585,5 421.229,994	166	484.589,924 421.225,751	6.13
168	484.598,929 421.192,868	169	484.599,482 421.190,14	2.783
171	484.603,418 421.177,686	172	484.615,719 421.160,494	21.14
174	484.629,658 421.146,331	175	484.640,924 421.138,496	13.723
177	484.641,699 421.117,996	178	484.641,534 421.116,652	1.354
180	484.634,531 421.091,672	181	484.634,444 421.091,14	0.539
183	484.621,436 421.061,121	184	484.617,067 421.045,451	16.268
186	484.584,781 421.064,512	187	484.585,536 421.066,196	1.846
189	484.557,204 421.084,177	190	484.556,811 421.084,574	0.559
192	484.535,162 421.097,473	193	484.522,046 421.105,417	15.334
195	484.511,527 421.109,07	196	484.510,986 421.119,046	9.991
198	484.503,434 421.123,256	199	484.497,745 421.132,47	10.828
201	484.510,712 421.175,661	202	484.523,535 421.191,269	20.2
204	484.526,72 421.204,782	205	484.519,372 421.195,752	11.642
207	484.494,423 421.155,874	208	484.488,382 421.138,396	18.493
210	484.493,807 421.121,609	211	484.503,016 421.108,608	15.932
213	484.522,687 421.089,755	214	484.551,764 421.075,877	32.219

Document care conține date cu caracter personal, protejat de prevederile Regulamentului (UE) nr. 679/2016 și Legii 190/2018

Punct început	X / Y	Punct sfârşit	X / Y	Lungime segment
214	484.551,764 421.075,877	215	484.556,673 421.073,276	5.555
217	484.562,273 421.069,856	218	484.581,1 421.059,168	21.649
220	484.596,717 421.047,989	221	484.608,173 421.041,734	13.052
223	484.630,258 421.031,081	224	484.644,156 421.025,092	15.133
226	484.654,105 421.018,757	227	484.663,806 421.011,755	11.964
229	484.680,102 420.995,161	230	484.683,277 420.992,37	4.227
232	484.689,792 421.006,931	233	484.674,656 421.014,666	16.998
235	484.664,162 421.021,353	236	484.657,485 421.025,59	7.908
238	484.646,542 421.034,247	239	484.639,478 421.038,605	8.3
241	484.632,52 421.046,051	242	484.629,94 421.046,929	2.725
244	484.625,697 421.052,588	245	484.626,063 421.056,589	4.018
247	484.637,635 421.086,864	248	484.639,896 421.094,455	7.921

Punct început	X / Y	Punct sfârşit	X / Y	Lungime segment
215	484.556,673 421.073,276	216	484.559,257 421.071,781	2.985
218	484.581,1 421.059,168	219	484.589,027 421.053,598	9.688
221	484.608,173 421.041,734	222	484.611,711 421.039,899	3.986
224	484.644,156 421.025,092	225	484.647,069 421.023,836	3.172
227	484.663,806 421.011,755	228	484.678,754 421.000,966	18.435
230	484.683,277 420.992,37	231	484.697,446 421.005,52	19.331
233	484.674,656 421.014,666	234	484.672,08 421.015,9	2.856
236	484.657,485 421.025,59	237	484.654,133 421.029,776	5.363
239	484.639,478 421.038,605	240	484.631,987 421.044,581	9.583
242	484.629,94 421.046,929	243	484.631,034 421.050,276	3.521
245	484.626,063 421.056,589	246	484.630,974 421.069,964	14.248
248	484.639,896 421.094,455	249	484.643,461 421.106,076	12.156

Punct început	X / Y	Punct sfârşit	X / Y	Lungime segment
216	484.559,257 421.071,781	217	484.562,273 421.069,856	3.578
219	484.589,027 421.053,598	220	484.596,717 421.047,989	9.518
222	484.611,711 421.039,899	223	484.630,258 421.031,081	20.537
225	484.647,069 421.023,836	226	484.654,105 421.018,757	8.678
228	484.678,754 421.000,966	229	484.680,102 420.995,161	5.959
231	484.697,446 421.005,52	232	484.689,792 421.006,931	7.783
234	484.672,08 421.015,9	235	484.664,162 421.021,353	9.614
237	484.654,133 421.029,776	238	484.646,542 421.034,247	8.81
240	484.631,987 421.044,581	241	484.632,52 421.046,051	1.564
243	484.631,034 421.050,276	244	484.625,697 421.052,588	5.816
246	484.630,974 421.069,964	247	484.637,635 421.086,864	18.165
249	484.643,461 421.106,076	1	484.646,189 421.117,015	11.274

** Lungimile segmentelor sunt determinate în planul de proiecţie Stereo 70 şi sunt rotunjite la 1 milimetru.
*** Distanţa dintre puncte este formată din segmente cumulate ce sunt mai mici decât valoarea 1 milimetru.

Document care conține date cu caracter personal, protejat de prevederile Regulamentului (UE) nr. 679/2016 și Legii 190/2018

DATE DESPRE IMOBILUL NR. 518

Oficiul de Cadastru şi Publicitate Imobiliară ARGES
Biroul de Cadastru şi Publicitate Imobiliară Curtea de Arges

A. Partea I. Descrierea imobilului

TEREN Intravilan

Adresa: Loc. Corbi, Jud. Arges

Nr. Crt	Nr cadastral Nr. topografic	Suprafaţa* (mp)	Observaţii / Referinţe
A1		566	Sector cadastral:14 Teren neimprejmuit;

B. Partea II. Proprietari şi acte

Inscrieri privitoare la dreptul de proprietate şi alte drepturi reale		Referinţe
/		
Act Administrativ nr. 4233, din 27/06/2024 emis de PRIMĂRIA CORBI;		
B1	Inscrierea posesiei, drept de PROPRIETATE, dobandit prin Lege, cota actuala 1/1	A1
	1) **NEIDENTIFICAT NEIDENTIFICAT**	
Act Normativ nr. 7, din 13/03/1996 emis de PARLAMENTUL ROMÂNIEI (art.13);		
B2	Se noteaza mentiunea de proprietar neidentificat	A1

C. Partea III. SARCINI .

Inscrieri privind dezmembramintele dreptului de proprietate, drepturi reale de garanţie şi sarcini	Referinţe
NU SUNT	

Document care conține date cu caracter personal, protejat de prevederile Regulamentului (UE) nr. 679/2016 și Legii 190/2018

Anexa Nr. 1 La Partea I

Teren

Nr cadastral	Suprafaţa (mp)*	Observaţii / Referinţe
	566	

* Suprafaţa este determinată in planul de proiecţie Stereo 70.

DETALII LINIARE IMOBIL

Date referitoare la teren

Crt	Categorie folosință	Intra vilan	Suprafaţa (mp)	Tarla	Parcelă	Nr. topo	Observaţii / Referinţe
1	drum	DA	566	28	1673,1675	-	

Lungime Segmente

1) Valorile lungimilor segmentelor sunt obţinute din proiecţie în plan.

Punct început	X / Y	Punct sfârşit	X / Y	Lungime segment (** (m)
1	484.528,002 421.015,899	2	484.534,457 421.007,148	10.874
3	484.546,349 420.998,372	4	484.559,62 420.990,501	15.429
5	484.577,28 420.981,302	6	484.617,494 420.970,11	41.742
7	484.625,891 420.968,205	8	484.641,104 420.964,898	15.568
9	484.664,808 420.959,746	10	484.668,355 420.963,693	5.307

Punct început	X / Y	Punct sfârşit	X / Y	Lungime segment (** (m)
2	484.534,457 421.007,148	3	484.546,349 420.998,372	14.78
4	484.559,62 420.990,501	5	484.577,28 420.981,302	19.912
6	484.617,494 420.970,11	7	484.625,891 420.968,205	8.61
8	484.641,104 420.964,898	9	484.664,808 420.959,746	24.257
10	484.668,355 420.963,693	11	484.664,79 420.963,746	3.565

Document care conține date cu caracter personal, protejat de prevederile Regulamentului (UE) nr. 679/2016 și Legii 190/2018

Punct început	X / Y	Punct sfârşit	X / Y	Lungime segment (** (m)
11	484.664,79 420.963,746	12	484.651,0 420.966,744	14.112
13	484.641,086 420.968,898	14	484.625,873 420.972,205	15.568
15	484.617,476 420.974,11	16	484.616,799 420.974,298	0.703
17	484.577,262 420.985,302	18	484.573,559 420.987,329	4.221
19	484.561,568 420.993,402	20	484.549,623 421.000,407	13.847
21	484.544,992 421.003,861	22	484.536,072 421.010,572	11.163
23	484.531,834 421.017,215	1	484.528,002 421.015,899	4.052

Punct început	X / Y	Punct sfârşit	X / Y	Lungime segment (** (m)
12	484.651,0 420.966,744	13	484.641,086 420.968,898	10.145
14	484.625,873 420.972,205	15	484.617,476 420.974,11	8.61
16	484.616,799 420.974,298	17	484.577,262 420.985,302	41.04
18	484.573,559 420.987,329	19	484.561,568 420.993,402	13.441
20	484.549,623 421.000,407	21	484.544,992 421.003,861	5.777
22	484.536,072 421.010,572	23	484.531,834 421.017,215	7.879

** Lungimile segmentelor sunt determinate în planul de proiecţie Stereo 70 şi sunt rotunjite la 1 milimetru.
*** Distanţa dintre puncte este formată din segmente cumulate ce sunt mai mici decât valoarea 1 milimetru.

Document care conține date cu caracter personal, protejat de prevederile Regulamentului (UE) nr. 679/2016 și Legii 190/2018