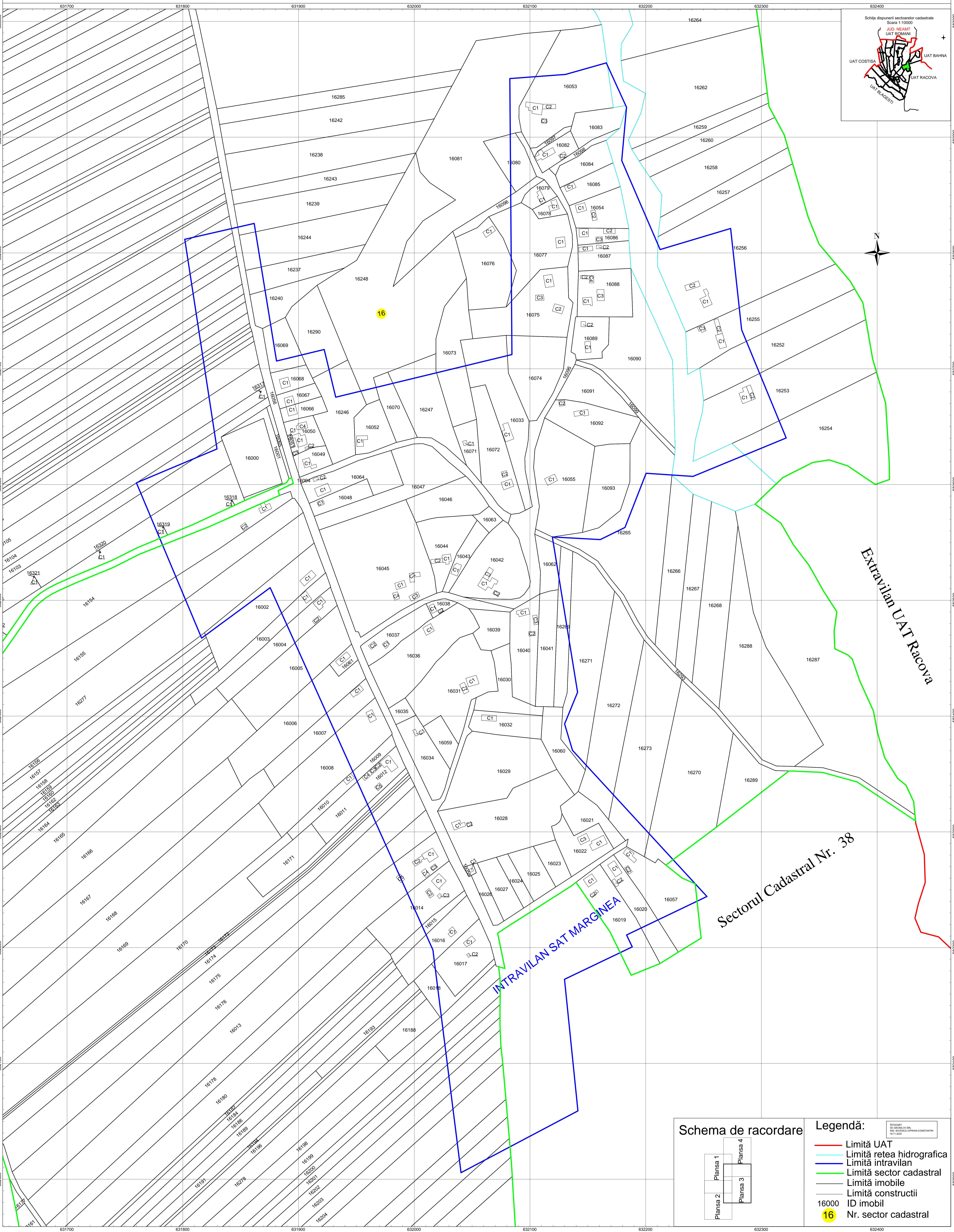

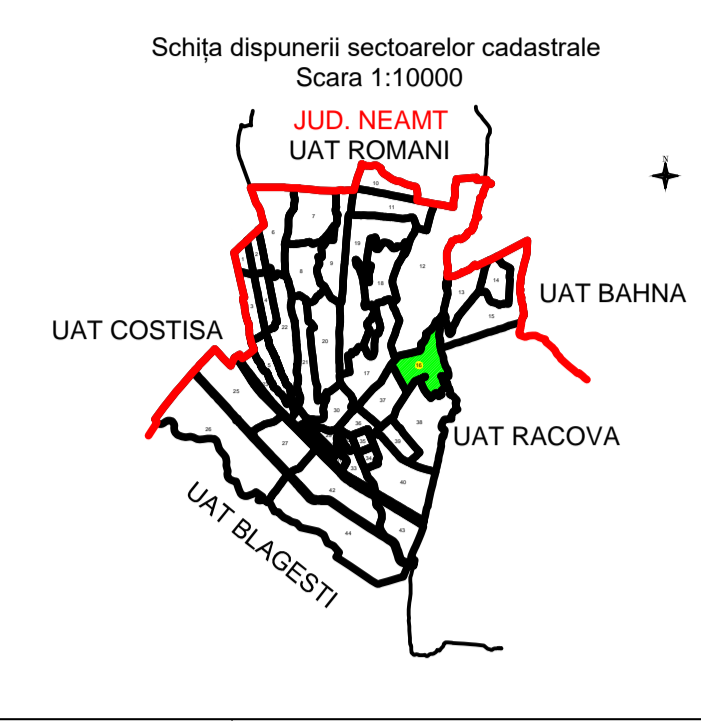


# PLAN CADASTRAL

## U.A.T. BUHUȘI, JUD. BACAU, Sector Cadastral Nr. 16

Scara 1:1.000, sistem de proiecție Stereografic 1970  
Copie spre publicare  
Plansa nr. 3

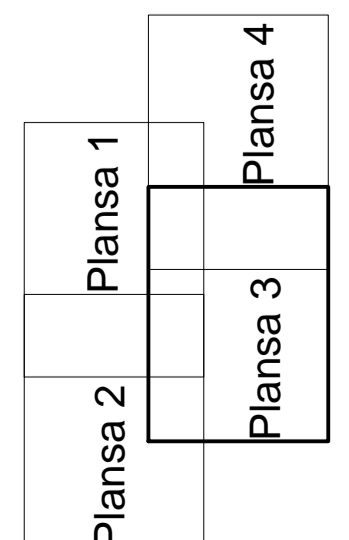


Extravilan UAT Racova

Sectorul Cadastral Nr. 38

INTRAVILAN SAT MARGINEA

### Schema de racordare



### Legendă:

- Limită UAT
- Limită rețea hidrografică
- Limită intravilan
- Limită sector cadastral
- Limită imobile
- Limită construcții
- 16000 ID imobil
- 16 Nr. sector cadastral

INVOICAT: 20/03/2014, 16.00  
PROJ. CADASTRAL: DR. DANIEL GHIȘAN CONȘTIINȚĂ  
16.11.2012