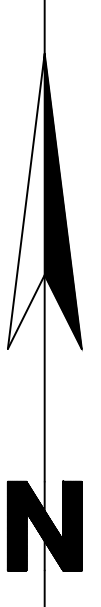
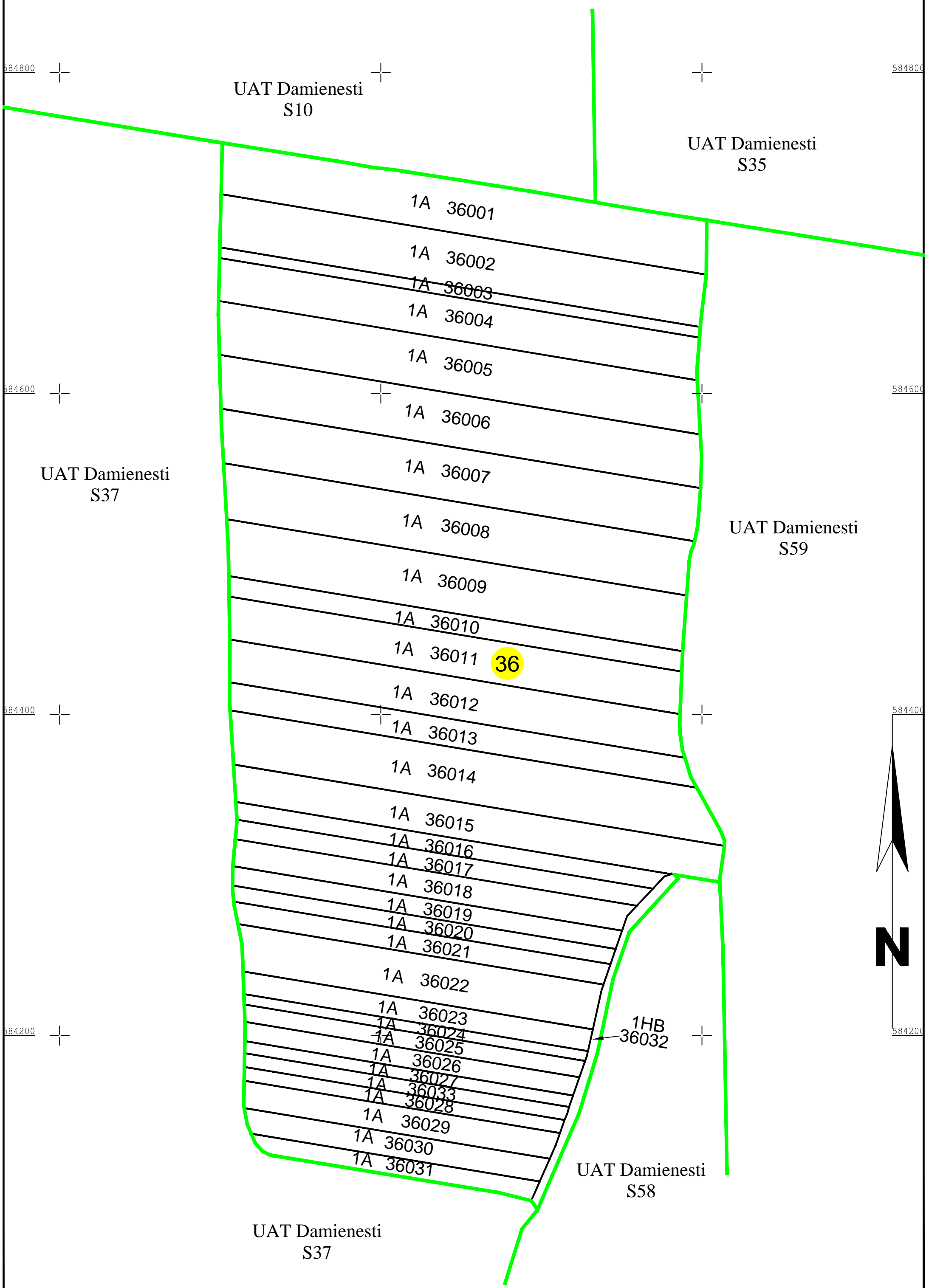
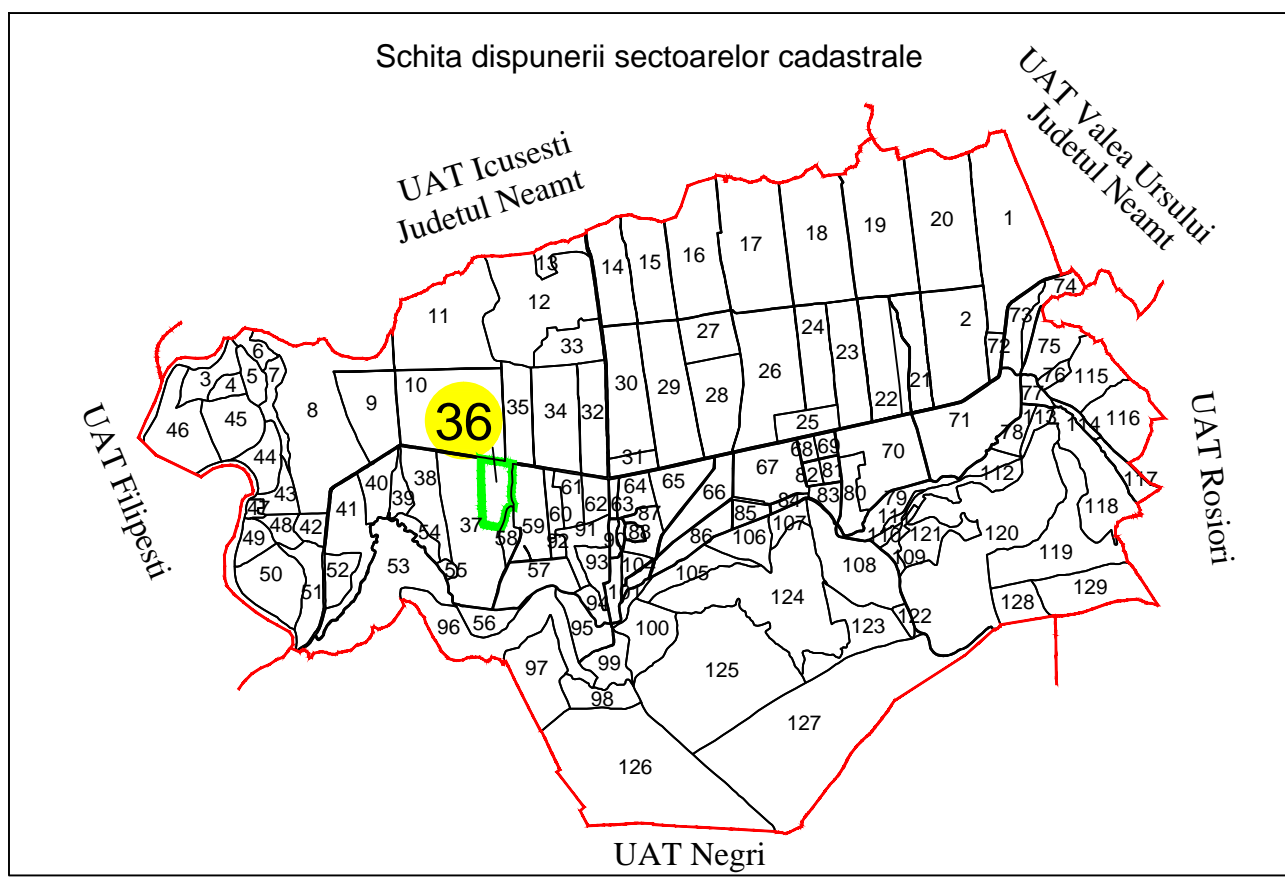


# PLAN CADASTRAL

## UAT Dămieniști, județul Bacău,

### sector cadastral nr. 36

Scara 1:2000, sistem de proiecție STEREO 70  
Copie spre publicare



**Executant:**  
SC TOPO GEO TECHNICS SRL  
Ing. Cernat Sorin Ioan

**Data executării:** 26.09.2022

**Legendă:**

- Limită județ
- Limită UAT
- Limită sector cadastral
- Limită imobil
- Limită parcelă
- 23001 ID imobil
- 1 Număr parcelă
- A Categoria de folosință
- 1 Număr sector cadastral