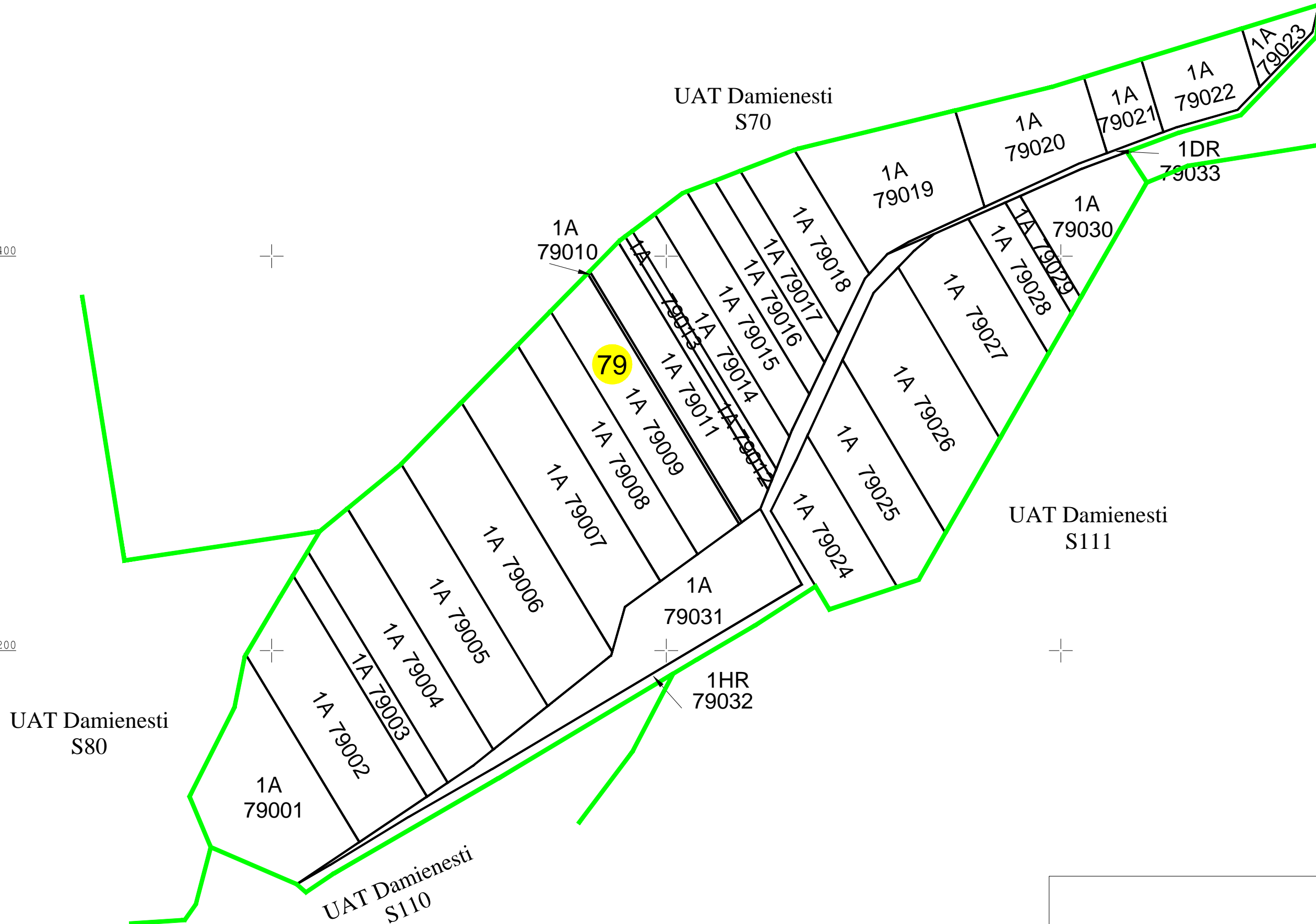
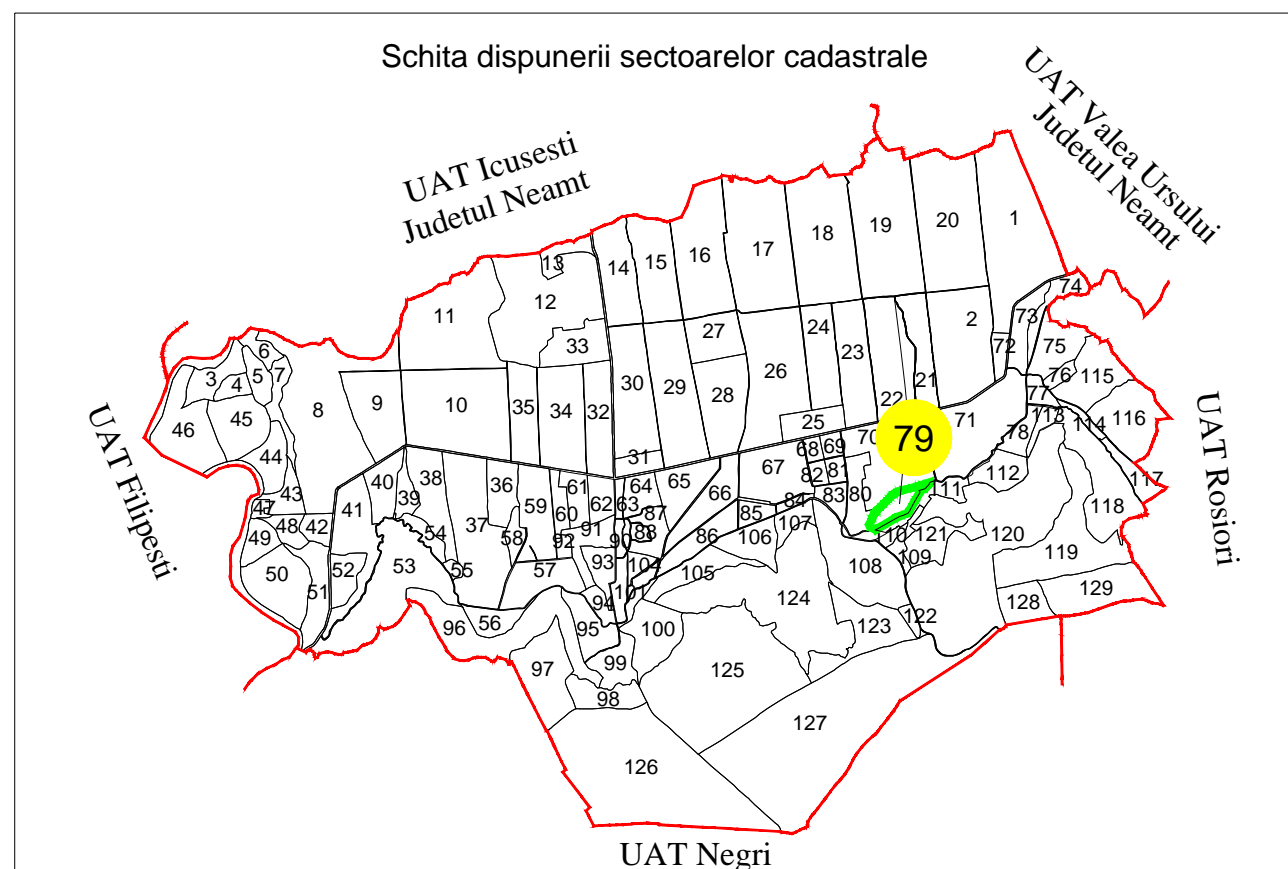


PLAN CADASTRAL










UAT Dămieniști, județul Bacău,

sector cadastral nr. 79

Scara 1:2000, sistem de proiecție STEREO 70
Copie spre publicare



Legendă:

-  Limită județ
-  Limită UAT
-  Limită sector cadastral
-  Limită imobil
-  Limită parcelă
-  23001 ID imobil
-  1 Număr parcelă
-  A Categoria de folosință
-  1 Număr sector cadastral

Executant:
SC TOPO GEO TECHNICS SRL
Ing. Cernat Sorin Ioan

Data executării: 26.09.2022

