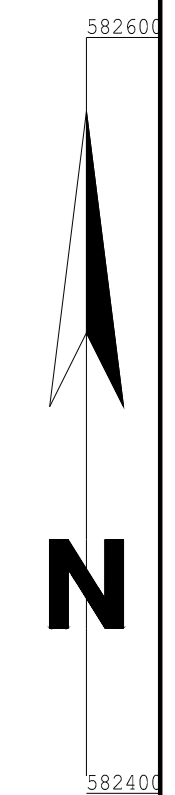
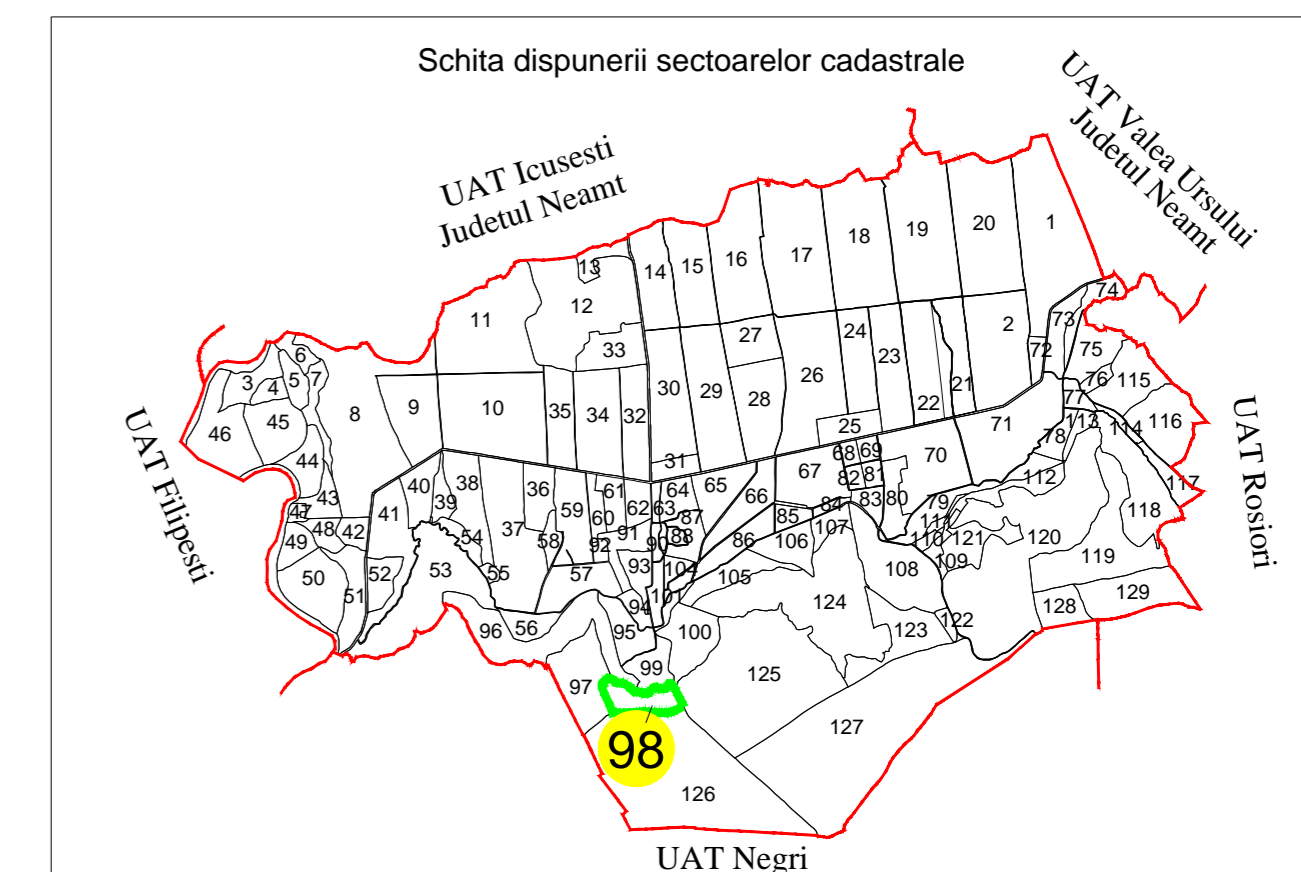
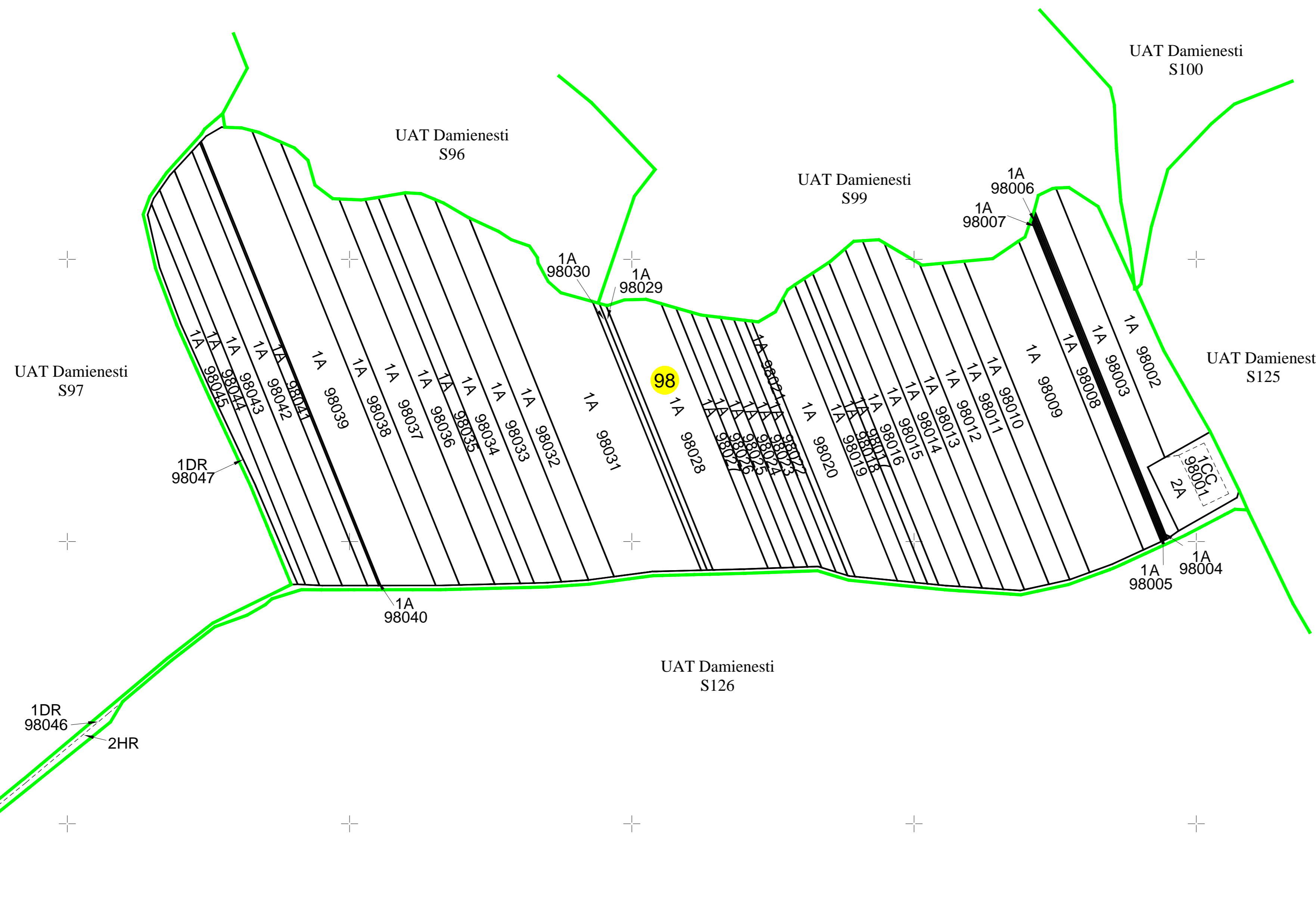


PLAN CADASTRAL

UAT Dămieniști, județul Bacău,

sector cadastral nr. 98

Scara 1:2000, sistem de proiecție STEREO 70
Copie spre publicare



Executant:
SC TOPO GEO TECHNICS SRL
Ing. Cernat Sorin Ioan

Data executarii: 26.09.2022

Legendă:

- Limită județ
- Limită UAT
- Limită sector cadastral
- Limită imobil
- Limită parcelă
- 23001 ID imobil
- 1 Număr parcelă
- A Categoria de folosință
- 1 Număr sector cadastral