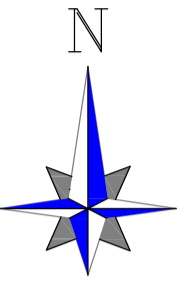
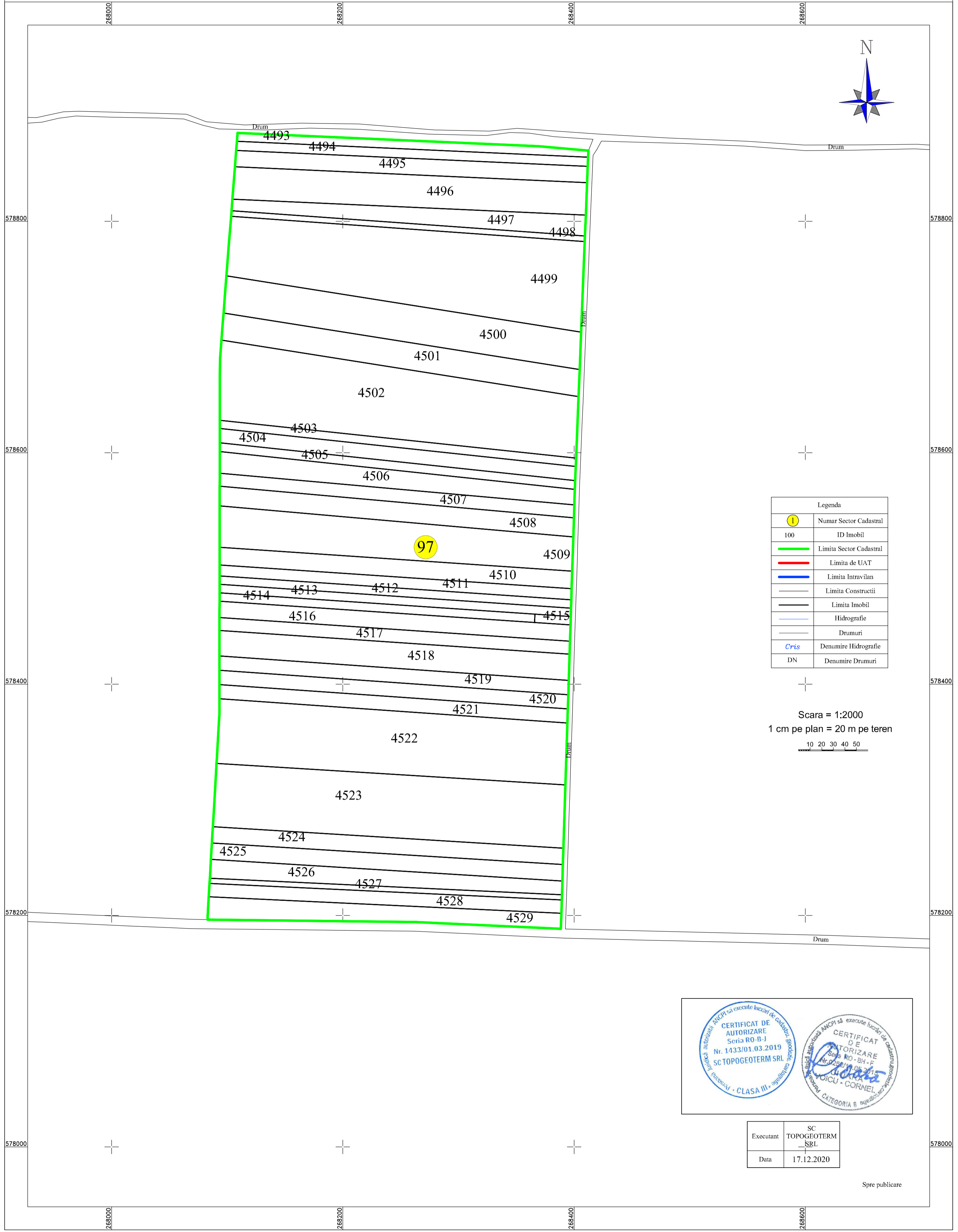


PLAN CADASTRAL

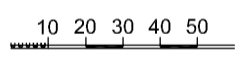
UAT OLCEA, JUDETUL BIHOR, Sector Cadastral Nr. 97

SCARA 1:2000



Legenda	
1	Numar Sector Cadastral
100	ID Imobil
	Limita Sector Cadastral
	Limita de UAT
	Limita Intravilan
	Limita Constructii
	Limita Imobil
	Hidrografie
	Drumuri
Cris	Denumire Hidrografie
DN	Denumire Drumuri

Scara = 1:2000
1 cm pe plan = 20 m pe teren



Presedintele Autoritatii Nationale ANCPPI sa execute lucrarile de cadastru si podometrie

CERTIFICAT DE AUTORIZARE
Seria RO-B-J
Nr. 1433/01.03.2019
SC TOPOGEOTERM SRL

Presedintele Autoritatii Nationale ANCPPI sa execute lucrarile de cadastru si podometrie

CLASA III

Presedintele Autoritatii Nationale ANCPPI sa execute lucrarile de cadastru si podometrie

CERTIFICAT DE AUTORIZARE
Seria RO-BH-F
Nr. 0252/17.05.2019
CORNEL VOICU - CORNEL

Presedintele Autoritatii Nationale ANCPPI sa execute lucrarile de cadastru si podometrie

CATEGORIA B

Executant	SC TOPOGEOTERM SRL
Data	17.12.2020

Spre publicare