

REGISTRUL CADASTRAL AL IMOBILELOR

ANEXA NR. 2

UAT Sâmbata
Zonă cooperativizată (Co)
1. DESCRIEREA IMOBILULUI

Sector cadastral nr. 120

DATE TEREN										DATE CONSTRUCȚII						
Identificator teren	Adresa imobil	Nr. cadastral	Nr. CF	Suprafața măsurată	Intravilan/ extravilan (I/E)	Nr. top	Nr. tarla	Nr. parcelă	Categorie folosință	Suprafața parcelă	Identif. construcție	Cod grupă destinație	Suprafața construită	Nr. niveluri	Nr. CF	Constr. cu acte (DANU)
101866	Județ BIHOR, UAT Sâmbata, Cod postal 999999		40	180	E	419	-	-	A	180						

2. PROPRIETATEA / POSESIA

Titularul dreptului / posesiei											
Nume / Denumire	Inițiala tatălui	Prenume	Data nașterii / CUI	Domiciliu / Sediu	Cota parte	Identif. entitate asociată	Cotă parte teren UI	Mod de dobândire	Tip act	Act juridic	Observații privilegiate la proprietar
FIRICEL		MIRON	999999999999999999	Județ BIHOR, UAT Sâmbata, loc. Ogești nr. 9, Cod Postal 999999	1/1	101866		Reconstituire	act administrativ	TP 723/13.07.1998	COMISIA JUDEȚEANĂ BIHOR


3. SARCINI / DEZMEMBRĂMINTE

Titular			Data nașterii / CUI	Domiciliu / Sediu	Tipul sarcinii sau al dezmembrămintelor dreptului de proprietate	Cotă parte	Identif. entitate asociată	Tip act	Act juridic		Valoare ipotecă	Tip monedă
Nume / Denumire	Inițiala tatălui	Prenume							Nr. act / data	Emitent		

4. NOTĂRI, PROCESE, INTERDICȚII

Tipul notării	Tip act	Nr. act / data	Emitent	Identificator entitate asociată	Imobil împrejmuit / neîmprejmuit	Imobil contestat / necontestat	Alte observații
					neîmprejmuit		DIFERENȚA DE SUPRAFAȚA SE AFLA LA ID 101814 ÎN S 118 SI OCUPATA DE DIG SI CANAL

5. OBSERVAȚII



Înregistrare sistematică UAT Sâmbata
Sectorul Cadastral nr. 120
Anul realizării: 2021

REGISTRUL CADASTRAL AL IMOBILELOR

ANEXA NR. 2

UAT Sâmbata
Zonă cooperativizată (Co)

Sector cadastral nr. 120

1. DESCRIEREA IMOBILULUI

DATE TEREN						DATE CONSTRUCȚII										
Identificator teren	Adresa imobil	Nr. cadastral	Nr. CF	Suprafața măsurată	Intravilan/ extravilan (I/E)	Nr. top	Nr. tarla	Nr. parcelă	Categorie folosință	Suprafața parcelă	Identif. construcție	Cod grupă destinație	Suprafața construită	Nr. niveluri	Nr. CF	Constr. cu acte (DA/NU)
101867	Județ BIHOR, UAT Sâmbata, Cod postal 999999		157	314	E	416	-	-	A	314						

2. PROPRIETATEA / POSESIA

Titularul dreptului / posesiei				Act juridic				Observații privitoare la proprietar
Nume / Denumire	Inițiala tatălui	Prenume	Data nașterii / CUI	Tip act	Nr. act / data	Emitent		
LUNG		SAVETA	999999999999999999	Județ BIHOR, UAT Sâmbata, loc. Ogești nr. 7, Cod Postal 999999	Reconstituire	TP 849/25.10.1999	COMISIA JUDEȚEANĂ BIHOR	

3. SARCINI / DEZMEMBRĂMINTE


Titular		Data nașterii / CUI	Domiciliu / Sediu	Tipul sarcinii sau al dezmembrămintelor dreptului de proprietate	Cotă parte	Identif. entitate asociată	Mod de dobândire	Act juridic		Valoarea ipotecă	Tip monedă
Nume / Denumire	Inițiala tatălui							Tip act	Nr. act / data		

4. NOTĂRI, PROCESE, INTERDICȚII

Tipul notării	Tip act	Nr. act / data	Emitent	Identificator entitate asociată	Imobil împrejmuit / neîmprejmuit	Act juridic		Alte observații
						Tip act	Nr. act / data	
					neîmprejmuit			DIFERENȚA DE SUPRAFAȚA SE AFLA LA ID 101815 ÎN S 118 SI OCUPATA DE DIG SI CANAL

5. OBSERVAȚII

Copie spre publicare



Pagina nr. 2

Inregistrare sistematică UAT Sâmbata
Sectorul Cadastral nr. 120
Anul realizării: 2021



REGISTRUL CADASTRAL AL IMOBILELOR

ANEXA NR. 2

UAT Sâmbata
Zonă cooperativizată (Co)

Sector cadastral nr. 120

1. DESCRIEREA IMOBILULUI

DATE TEREN						DATE CONSTRUCȚII										
Identificator teren	Adresa imobilului	Nr. cadastral	Nr. CF	Suprafața măsurată	Intravilan/ extravilan (I/E)	Nr. top	Nr. tarla	Nr. parcela	Categorie folosință	Suprafața parcelă	Identif. construcție	Cod grupă destinație	Suprafața construită	Nr. niveluri	Nr. CF	Constr. cu acte (DANU)
101868	Județ BIHOR, UAT Sâmbata, Cod postal 999999		151	330	E	414/2	-	-	A	330						

2. PROPRIETATEA / POSESIA

Titularul dreptului / posesiei		Data nașterii / CUI	Domiciliu / Sediu	Cota parte	Identif. entitate asociată	Cota parte teren UI	Mod de dobândire	Act juridic		Observații privitoare la proprietar
Nume / Denumire	Inițiala tatălui							Tip act	Nr. act / data	
TURCUS	MARIA	999999999999999999	Județ BIHOR, UAT Sâmbata, loc. Ogești, Cod Postal 999999	1/1	101868		Sucesiune	act notarial	MOSTENIR E CU PARTAJ VOLUNTAR /03.10.2010	BNP TOCOIAN I

3. SARCINI / DEZMEMBRĂMINTE

Titular		Data nașterii / CUI	Domiciliu / Sediu	Tipul sarcinii sau al dezmembrămintelor dreptului de proprietate	Cota parte	Identif. entitate asociată	Act juridic		Valoare ipotecă	Tip monedă
Nume / Denumire	Inițiala tatălui						Tip act	Nr. act / data		

4. NOTĂRI, PROCESE, INTERDICȚII

Tipul notării	Tip act	Nr. act / data	Emitent	Identificator entitate asociată	Imobil împrejmuit / neîmprejmuit	Imobil contestat / necontestat	Alte observații	
					neîmprejmuit		DIFERENȚA DE SUPRAFAȚA SE AFLA LA ID 101817 ÎN S 118 SI OCUPATA DE CANAL	

5. OBSERVAȚII

Copie spre publicare



Pagina nr. 3

Inregistrare sistematică UAT Sâmbata
Sectorul Cadastral nr. 120
Anul realizării: 2021

UAT Sâmbata
Zonă cooperativizată (Co)

Sector cadastral nr. 120

1. DESCRIEREA IMOBILULUI

DATE TEREN										DATE CONSTRUCȚII						
Identificator teren	Adresa imobil	Nr. cadastral	Nr. CF	Suprafața măsurată	Intravilan/ extravilan (I/E)	Nr. top	Nr. tarla	Nr. parcela	Categorie folosință	Suprafața parcelă	Identif. construcție	Cod grupă destinație	Suprafața construită	Nr. niveluri	Nr. CF	Constr. cu acte (DANU)
101869	Judet BIHOR, UAT Sâmbata, Cod postal 999999		386	200	E	414/3	-	-	A	200						

2. PROPRIETATEA / POSESIA

Titularul dreptului / posesiei		Data nașterii / CUI	Domiciliu / Sediu	Cota parte	Identif. entitate asociată	Cotă parte teren UI	Mod de dobândire	Tip act	Act juridic	Observații privitoare la proprietar	
Nume / Denumire	Inițiala tatălui	Prenume							Nr. act / data	Emitent	
URSUT		ANCUȚA ECATERINA	Judet BIHOR, UAT Sâmbata, loc. Ogești, Cod Postal 999999	1/1	101869		Convenție	act notarial	CONTRACT DE INTERȚINE RE NR 620/09.03.1999	BNP AGUD FLORICA	

3. SARCINI / DEZMEMBRĂMINTE

Titular		Data nașterii / CUI	Domiciliu / Sediu	Tipul sarcinii sau al dezmembrămintelor dreptului de proprietate	Cotă parte	Identif. entitate asociată	Act juridic	Valoare ipotecă	Tip monedă
Nume / Denumire	Inițiala tatălui	Prenume					Tip act		
							Nr. act / data	Emitent	

4. NOTĂRI, PROCESE, INTERDICȚII

Tipul notării	Tip act	Nr. act / data	Emitent	Identificator entitate asociată	Imobil împrejmuit / neîmprejmuit	Imobil contestat / necontestat	Alte observații
					neîmprejmuit		DIFERENȚA DE SUPRAFĂȚA SE AFLĂ LA ID 101818 ÎN S 118 SI OCUPATA DE CANAL

5. OBSERVAȚII

Copie spre publicare



Pagina nr. 4
Registrare sistematică UAT Sâmbata
Sectorul Cadastral nr. 120
Anul realizării: 2021

REGISTRUL CADASTRAL AL IMOBILELOR

ANEXA NR. 2

UAT Sâmbata
Zonă cooperativizată (Co)
1. DESCRIEREA IMOBILULUI

Sector cadastral nr. 120

DATE TEREN										DATE CONSTRUCȚII						
Identificator teren	Adresa imobil	Nr. cadastral	Nr. CF	Suprafața măsurată	Intravilan/ extravilan (I/E)	Nr. top	Nr. tarla	Nr. parcelă	Categorie folosință	Suprafața parcelă	Identif. construcție	Cod grupă destinație	Suprafața construită	Nr. niveluri	Nr. CF	Constr. cu acte (DANU)
101870	Judet BIHOR, UAT Sâmbata, Cod postal 999999		386	250	E	414/3	-	-	A	250						

2. PROPRIETATEA / POSESIA

Titularul dreptului / posesiei		Data nașterii / CUI	Domiciliu / Sediu	Cota parte	Identif. entitate asociată	Cotă parte teren UI	Mod de dobândire	Tip act	Act juridic	Emitent	Observații privitoare la proprietar
Nume / Denumire	Inițiala tatălui	Prenume							Nr. act / data		
COMUNA SAMBATA							Lege	act administrativ	CF 386/19.10.20	BCPI BEIUS	

3. SARCINI / DEZMEMBRĂMINTE

Titular		Data nașterii / CUI	Domiciliu / Sediu	Tipul sarcinii sau al dezmembrămintelor dreptului de proprietate	Cotă parte	Identif. entitate asociată	Tip act	Act juridic	Emitent	Valoare ipotecă	Tip monedă
Nume / Denumire	Inițiala tatălui	Prenume						Nr. act / data			

4. NOTĂRI, PROCESE, INTERDICȚII

Tipul notării	Tip act	Nr. act / data	Emitent	Identificator entitate asociată	Imobil împrejmuit / neîmprejmuit	Imobil contestat / necontestat	Alte observații
					neîmprejmuit		REZERVA COMISIEI LOCALE DE FOND FUNCICIAR

5. OBSERVAȚII

Copie spre publicare

Pagina nr. 5

Inregistrare sistematica UAT Sâmbata
Sectorul Cadastral nr. 120
Anul realizării: 2021



REGISTRUL CADASTRAL AL IMOBILELOR

ANEXA NR. 2

UAT Sâmbata
Zonă cooperativizată (Co)
1. DESCRIEREA IMOBILULUI

Sector cadastral nr. 120

DATE TEREN							DATE CONSTRUCȚII									
Identificator teren	Adresa imobilului	Nr. cadastral	Nr. CF	Suprafața măsurată	Intravilan/ extravilan (I/E)	Nr. top.	Nr. tarla	Nr. parcelă	Categorie folosință	Suprafața parcelă	Identif. construcție	Cod grupă destinație	Suprafața construită	Nr. niveluri	Nr. CF	Constr. cu acte (D/ANU)
101871	Județ BIHOR, UAT Sâmbata, Cod postal 999999		43	3434	E	414/1	-	-	A	3434						

2. PROPRIETATEA / POSESIA

Titularul dreptului / posesiei		Data nașterii / CUI	Domiciliu / Sediu	Cota parte	Identif. entitate asociată	Cotă parte teren UI	Mod de dobândire	Act juridic		Observații privitoare la proprietar
Nume / Denumire	Inițiala tatălui	Prenume					Tip act	Nr. act / data	Emitent	
PAROHIA ORTODOXA ROTARESTI OGESTI							act administrativ	TP 1069/22.03.2005	COMISIA JUDETEANA BIHOR	
		10094410	Județ BIHOR, UAT Sâmbata, loc. Ogesti, Cod Postal 999999	1/1	101871					

3. SARCINI / DEZMEMBRĂMINTE


Titular		Data nașterii / CUI	Domiciliu / Sediu	Tipul sarcinii sau al dezmembrămintelor dreptului de proprietate	Cotă parte	Identif. entitate asociată	Act juridic		Valoare ipotecă	Tip monedă
Nume / Denumire	Inițiala tatălui	Prenume					Tip act	Nr. act / data	Emitent	

4. NOTĂRI, PROCESE, INTERDICȚII

Tipul notării	Tip act	Nr. act / data	Emitent	Identificator entitate asociată	Imobil împrejmuit / neîmprejmuit	Imobil contestat / necontestat	Alte observații
					neîmprejmuit		DIFERENȚA DE SUPRAFAȚA SE AFLĂ LA ID 101820 ÎN S 118 SI OCUPATA DE CANAL

5. OBSERVAȚII

Copie spre publicare



Pagina nr. 6
Inregistrare sistematică UAT Sâmbata
Sectorul Cadastral nr. 120
Anul realizării: 2021

REGISTRUL CADASTRAL AL IMOBILELOR

ANEXA NR. 2

UAT Sâmbata
Zonă cooperativizată (Co)

Sector cadastral nr. 120

1. DESCRIEREA IMOBILULUI

DATE TEREN										DATE CONSTRUCȚII						
Identificator teren	Adresa imobil	Nr. cadastral	Nr. CF	Suprafața măsurată	Intravilan/extravilan (I/E)	Nr. top	Nr. tarla	Nr. parcea	Categorie folosință	Suprafața parcea	Identif. construcție	Cod grupă destinație	Suprafața construită	Nr. niveluri	Nr. CF	Constr. cu acte (DANU)
101872	Judet BIHOR, UAT Sâmbata, Cod postal 999999		287	425	E	411	-	-	A	425						

2. PROPRIETATEA / POSESIA

Titularul dreptului / posesiei		Data nașterii / CUI		Domiciliu / Sediu		Cota parte		Identif. entitate asociată		Cota parte teren UI		Mod de dobândire		Act juridic		Observații privitoare la proprietar	
Nume / Denumire	Inițiala tatălui	Prenume	Data nașterii / CUI	Domiciliu / Sediu	Cota parte	Identif. entitate asociată	Cota parte teren UI	Mod de dobândire	Tip act	Nr. act / data	Emitent	Observații	Tip act	Nr. act / data	Emitent	Observații	
TURCUS		STEFAN	9999999999	Judet BIHOR, UAT Sâmbata, loc. Ogesti, Cod Postal 999999	1/1	101872		Reconstituire	act administrativ	TP 284/01.01.1996	COMISIA JUDEȚEANĂ BIHOR						
TURCUS		ANA	9999999999	Judet BIHOR, UAT Sâmbata, loc. Ogesti, Cod Postal 999999				Reconstituire	act administrativ	TP 284/01.01.1996	COMISIA JUDEȚEANĂ BIHOR						

3. SARCINI / DEZMEMBRĂMINTE


Titular		Data nașterii / CUI		Domiciliu / Sediu		Tipul sarcinii sau al dezmembrămintelor dreptului de proprietate		Cota parte		Identif. entitate asociată		Act juridic		Valoare ipotecă		Tip monedă	
Nume / Denumire	Inițiala tatălui	Prenume	Data nașterii / CUI	Domiciliu / Sediu	Tipul sarcinii sau al dezmembrămintelor dreptului de proprietate	Cota parte	Identif. entitate asociată	Tip act	Nr. act / data	Emitent	Valoare ipotecă	Tip monedă					

4. NOTĂRI, PROCESE, INTERDICȚII

Tipul notării		Nr. act / data		Emitent		Identificator entitate asociată		Imobil împrejmuit / neîmprejmuit		Imobil contestat / necontestat		Alte observații	
								neîmprejmuit					DIFERENȚA DE SUPRAFAȚA SE AFLA LA ID 101821 IN S 118

5. OBSERVAȚII

Copie spre publicare



Pagina nr. 7

Inregistrare sistematica UAT Sâmbata

Sectorul Cadastral nr. 120

Anul realizării: 2021

REGISTRUL CADASTRAL AL IMOBILELOR

ANEXA NR. 2

UAT Sâmbata
Zonă cooperativizată (Co)
1. DESCRIEREA IMOBILULUI

Sector cadastral nr. 120

DATE TEREN						DATE CONSTRUCȚII										
Identificator teren	Adresa imobil	Nr. cadastral	Nr. CF	Suprafața măsurată	Intravilan/extravilan (I/E)	Nr. top	Nr. tarla	Nr. parcelă	Categorie folosință	Suprafața parcelă	Identif. construcție	Cod grupă destinație	Suprafața construită	Nr. niveluri	Nr. CF (D/ANU)	Constr. cu acte (D/ANU)
101873	Judet BIHOR, UAT Sâmbata, Cod postal 999999		287	575	E	411	-	-	A	575						

2. PROPRIETATEA / POSESIA

Titularul dreptului / posesiei	Nume / Denumire tatălui	Prenume	Data nașterii / CUI	Domiciliu / Sediu	Cota parte	Identif. entitate asociată	Cota parte teren UI	Mod de dobândire	Act juridic			Observații privitoare la proprietar
									Tip act	Nr. act / data	Emitent	
BOTA		FLOARE	9999999999	Judet BIHOR, UAT Sâmbata, loc. Ogești, Cod Postal 999999	1/1	101873		Reconstituire	act administrativ	TP 497/01.01.19 97	COMISIA JUDETEANA BIHOR	
BOTA		MARIA	9999999999	Judet BIHOR, UAT Sâmbata, loc. Ogești, Cod Postal 999999				Reconstituire	act administrativ	TP 497/01.01.19 97	COMISIA JUDETEANA BIHOR	

3. SARCINI / DEZMEMBRĂMINTE

Titular		Data nașterii / CUI	Domiciliu / Sediu	Tipul sarcinii sau al dezmembrămintelor dreptului de proprietate	Cota parte	Identif. entitate asociată	Act juridic			Valoare ipotecă	Tip monedă
Nume / Denumire tatălui	Prenume						Tip act	Nr. act / data	Emitent		

4. NOTĂRI, PROCESE, INTERDICȚII

Tipul notării	Tip act	Nr. act / data	Emitent	Identificator entitate asociată	Imobil împrejmuit / neîmprejmuit	Imobil contestat / necontestat	Alte observații
					neîmprejmuit		DIFERENȚA DE SUPRAFAȚA SE AFLA LA ID 101822 IN S 118

5. OBSERVAȚII

Copie spre publicare



Pagina nr. 8

Inregistrare sistematică UAT Sâmbata

Sectorul Cadastral nr. 120

Anul realizării: 2021

REGISTRUL CADASTRAL AL IMOBILELOR

ANEXA NR. 2

UAT Sâmbata
Zonă cooperativizată (Co)

Sector cadastral nr. 120

1. DESCRIEREA IMOBILULUI

DATE TEREN							DATE CONSTRUCȚII									
Identificator teren	Adresa imobil	Nr. cadastral	Nr. CF	Suprafața măsurată	Intravilan/ extravilan (I/E)	Nr. top	Nr. tarla	Nr. parcală	Categorie folosință	Suprafața parcală	Identif. construcție	Cod grupă destinație	Suprafața construită	Nr. niveluri	Nr. CF	Constr. cu acte (DA/NU)
101874	Judet BIHOR, UAT Sâmbata, Cod postal 999999		65	375	E	410	-	-	A	375						

2. PROPRIETATEA / POSESIA

Titularul dreptului / posesiei				Act juridic		Observații privitoare la proprietar
Nume / Denumire	Inițiala tatălui	Prenume	Data nașterii / CUI	Tip act	Nr. act / data	
DEM		EVA	999999999999 999	act administrativ	TP 519/17.07.19 97	COMISIA JUDEȚEANĂ BIHOR
BAN		FLOARE	999999999999 999	act administrativ	TP 519/17.07.19 97	COMISIA JUDEȚEANĂ BIHOR

3. SARCINI / DEZMEMBRĂMINTE

Titular		Data nașterii / CUI	Domiciliu / Sediu	Tipul sarcini sau al dezmembrămintelor dreptului de proprietate	Cota parte	Identif. entitate asociată	Act juridic			Valoarea ipotecă	Tip monedă	
Nume / Denumire	Inițiala tatălui						Prenume	Tip act	Nr. act / data			Emitent

4. NOTĂRI, PROCESE, INTERDICȚII

Tipul notării	Tip act	Nr. act / data	Emitent	Identificator entitate asociată	Imobil împrejmuit / neimprejmuit	Imobil contestat / necontestat	Alte observații

5. OBSERVAȚII

							DIFERENȚA DE SUPRAFATA SE AFLA LA ID 101823 IN S 118
--	--	--	--	--	--	--	--

Copie spre publicare



Pagina nr. 9

Inregistrare sistematica UAT Sâmbata
Sectorul Cadastral nr. 120
Anul realizării: 2021

REGISTRUL CADASTRAL AL IMOBILELOR

ANEXA NR. 2

UAT Sâmbata
Zonă cooperativizată (Co)

Sector cadastral nr. 120

1. DESCRIEREA IMOBILULUI

DATE TEREN						DATE CONSTRUCȚII										
Identificator teren	Adresa imobil	Nr. cadastral	Nr. CF	Suprafața măsurată	Intravilan/extravilan (I/E)	Nr. top	Nr. tarla	Nr. parcelă	Categorie folosință	Suprafața parcelă	Identif. construcție	Cod grupă destinație	Suprafața construită	Nr. niveluri	Nr. CF	Constr. cu acte (DA/NU)
101875	Judet BIHOR, UAT Sâmbata, Cod postal 999999		66	868	E	407	-	-	A	868						

2. PROPRIETATEA / POSESIA

Titularul dreptului / posesiei		Data nașterii / CUI	Domiciliu / Sediu	Cota parte	Identif. entitate asociată	Cotă parte teren UI	Mod de dobândire	Act juridic		Observații privitoare la proprietar
Nume / Denumire	Inițiala tatălui							Tip act	Nr. act / data	
TURCUS		9999999999	Judet BIHOR, UAT Sâmbata, loc. Ogesti, Cod Postal 999999	1/1	101875		Convenție	act notarial	CONTRACT DE DONATIE NR 348/09.02.1998	BNP AGUD FLORICA

3. SARCINI / DEZMEMBRĂMINTE

Titular		Data nașterii / CUI	Domiciliu / Sediu	Tipul sarcinii sau al dezmembrămintelor dreptului de proprietate	Cotă parte	Identif. entitate asociată	Act juridic		Valoare ipotecă	Tip monedă
Nume / Denumire	Inițiala tatălui						Tip act	Nr. act / data		

4. NOTĂRI, PROCESE, INTERDICȚII

Tipul notării	Tip act	Nr. act / data	Emitent	Identificator entitate asociată	Imobil împrejmuit / neîmprejmuit	Imobil contestat / necontestat	Alte observații
					neîmprejmuit		DIFERENȚA DE SUPRAFAȚA SE AFLA LA ID 101824 IN S 118

5. OBSERVAȚII

Copie spre publicare

Pagina nr. 10

Registrare sistematică UAT Sâmbata

Sectorul Cadastral nr. 120

Anul realizării: 2021



REGISTRUL CADASTRAL AL IMOBILELOR

ANEXA NR. 2

UAT Sâmbata
Zonă cooperativizată (Co)

Sector cadastral nr. 120

1. DESCRIEREA IMOBILULUI

DATE TEREN						DATE CONSTRUCȚII										
Identificator teren	Adresa imobil	Nr. cadastral	Nr. CF	Suprafața măsurată	Intravilan/extravilan (I/E)	Nr. top	Nr. tarla	Nr. parcelă	Categorie folosință	Suprafața parcelă	Identif. construcție	Cod grupă destinație	Suprafața construită	Nr. niveluri	Nr. CF	Constr. cu acte (DAN/NU)
101876	Judet BIHOR, UAT Sâmbata, Cod postal 999999		#####	2289	E	406,403, 401/4,40 1/8	-	-	A	2289						

2. PROPRIETATEA / POSESIA

Titularul dreptului / posesiei	Nume / Denumire	Inițiala tatălui	Prenume	Data nașterii / CUI	Domiciliu / Sediu	Cota parte	Identif. entitate asociată	Cotă parte teren UI	Mod de dobândire	Act juridic		Observații privitoare la proprietar
										Tip act	Nr. act / data	
	BUCHUREAN		SABINA	23.05.1969	Judet BIHOR, UAT Sâmbata, loc. Ogesti nr. 36, Cod Postal 999999	1/1	101876		Constituire	act administrativ	ADEV/10.03.2021	PRIMARIA SAMBATA

3. SARCINI / DEZMEMBRĂMINTE

Nume / Denumire	Inițiala tatălui	Prenume	Data nașterii / CUI	Domiciliu / Sediu	Tipul sarcinii sau al dezmembrămintelor dreptului de proprietate	Cotă parte	Identif. entitate asociată	Act juridic			Valoare ipotecă	Tip monedă
								Tip act	Nr. act / data	Emitent		

4. NOTĂRI, PROCESE, INTERDICȚII

Tipul notării	Tip act	Nr. act / data	Emitent	Identificator entitate asociată	Imobil împrejmuit / neîmprejmuit	Imobil contestat / necontestat	Alte observații

5. OBSERVAȚII

Copie spre publicare

Pagina nr. 11

Inregistrare sistematică UAT Sâmbata

Sectorul Cadastral nr. 120

Anul realizării: 2021



REGISTRUL CADASTRAL AL IMOBILITĂȚII

ANEXA NR. 2

UAT Sâmbata
Zonă cooperativizată (Co)
1. DESCRIEREA IMOBILULUI

Sector cadastral nr. 120

DATE TEREN										DATE CONSTRUCȚII						
Identificator teren	Adresa imobil	Nr. cadastral	Nr. CF	Suprafața măsurată (I/E)	Intravilan/ extravilan (I/E)	Nr. top	Nr. tarla	Nr. parcele	Categorie folosință	Suprafața parcele	Identif. construcție	Cod grupă destinație	Suprafața construită	Nr. niveluri	Nr. CF	Constr. cu acte (DA/NU)
101877	Judet BIHOR, UAT Sâmbata, Cod postal 999999		153	1208	E	40177	-	-	A	1208						

2. PROPRIETATEA / POSESIA

Titularul dreptului / posesiei		Data nașterii / CUI	Domiciliu / Sediul	Cota parte	Identif. entitate asociată	Cotă parte teren UI	Mod de dobândire	Act juridic		Observații privitoare la proprietar
Nume / Denumire	Inițiala tatălui	Prenume					Tip act	Nr. act / data	Emitent	
DEM		MARIA	14.12.1952	Judet BIHOR, UAT Sâmbata, loc. Ogesti nr. 66, Cod Postal 999999	1/1	101877	Constituire	act administrativ	ADEVERIN TA 130/17.03.2	PRIMARIA SAMBATA

3. SARCINI / DEZMEMBRĂMINTE

Titular		Data nașterii / CUI	Domiciliu / Sediul	Tipul sarcinii sau al dezmembrămintelor dreptului de proprietate	Cotă parte	Identif. entitate asociată	Act juridic		Valoare ipotecă	Tip monedă
Nume / Denumire	Inițiala tatălui	Prenume					Tip act	Nr. act / data	Emitent	

4. NOTĂRI, PROCESE, INTERDICȚII


Tipul notării	Tip act	Nr. act / data	Emitent	Identificator entitate asociată	Imobil împrejmuit / neîmprejmuit	Act juridic		Alte observații
						Imobil contestat / necontestat	Tip act	
					neîmprejmuit			

5. OBSERVAȚII

Copie spre publicare

Pagina nr. 1

Inregistrare sistematică UAT Sâmbata
Sectorul Cadastral nr. 120
Anul realizării: 2021



REGISTRUL CADASTRAL AL IMOBILELOR

ANEXA NR. 2

UAT Sâmbata
Zonă cooperativizată (Co)

Sector cadastral nr. 120

1. DESCRIEREA IMOBILULUI

DATE TEREN						DATE CONSTRUCȚII										
Identificator teren	Adresa imobil	Nr. cadastral	Nr. CF	Suprafața măsurată	Intravilan/extravilan (I/E)	Nr. top	Nr. tarla	Nr. parcelă	Categorie folosință	Suprafața parcelă	Identif. construcție	Cod grupă destinație	Suprafața construită	Nr. niveluri	Nr. CF	Constr. cu acte (D/ANU)
101878	Judet BIHOR, UAT Sâmbata, Cod postal 999999		153	1164	E	401/7	-	-	A	1164						

2. PROPRIETATEA / POSESIA

Titularul dreptului / posesiei		Data nașterii / CUI	Domiciliu / Sediu	Cota parte	Identif. entitate asociată	Cota parte teren UI	Mod de dobândire	Act juridic		Observații privitoare la proprietar
Nume / Denumire	Inițiala tatălui							Tip act	Nr. act / data	
BOTA		999999999999999	Judet BIHOR, UAT Sâmbata, loc. Ogesii nr. 56, Cod Postal 999999	1/1	101878		Reconstituire	act administrativ	TP 662/02.06.19 98	COMISIA JUDEȚEANĂ BIHOR

3. SARCINI / DEZMEMBRĂMINTE

Titular		Data nașterii / CUI	Domiciliu / Sediu	Tipul sarcinii sau al dezmembrămintelor dreptului de proprietate	Cota parte	Identif. entitate asociată	Act juridic		Valoarea ipotecă	Tip monedă
Nume / Denumire	Inițiala tatălui						Tip act	Nr. act / data		

4. NOTĂRI, PROCESE, INTERDICȚII


Tipul notării	Tip act	Nr. act / data	Emitent	Identificator entitate asociată	Imobil împrejmuit / neîmprejmuit	Imobil contestat / necontestat	Alte observații

5. OBSERVAȚII

Copie spre publicare

Pagina nr. 13

Inregistrare sistematică UAT Sâmbata
Sectorul Cadastral nr. 120
Anul realizării: 2021



REGISTRUL CADASTRAL AL IMOBILELOR

ANEXA NR. 2

UAT Sâmbata
Zonă cooperativizată (Co)

Sector cadastral nr. 120

1. DESCRIEREA IMOBILULUI

DATE TEREN						DATE CONSTRUCȚII										
Identificator teren	Adresa imobil	Nr. cadastral	Nr. CF	Suprafața măsurată	Intravilan/extravilan (I/E)	Nr. top	Nr. tarla	Nr. parcele	Categorie folosință	Suprafața parcele	Identif. construcție	Cod grupă destinație	Suprafața construită	Nr. niveluri	Nr. CF	Constr. cu acte (DANU)
101879	Județ BIHOR, UAT Sâmbata, Cod postal 999999		225	621	E	4016,40 2/3,397/2	-	-	A	621						

2. PROPRIETATEA / POSESIA

Titularul dreptului / posesiei		Data nașterii / CUI	Domiciliu / Sediu	Cota parte	Identif. entitate asociată	Cota parte teren UI	Mod de dobândire	Tip act	Act juridic	Emitent	Observații privitoare la proprietar
Nume / Denumire	Inițiala tatălui	Prenume							Nr. act / data		
GOLDEA		MARIA		999999999999999999	Județ BIHOR, UAT Sâmbata, loc. Ogești, Cod Postal 999999	1/1	101879	Reconstituire	act administrativ	TP 806/01.01.19 JUDEȚEANĂ BIHOR 99	COMISIA JUDEȚEANĂ BIHOR

3. SARCINI / DEZMEMBRĂMINTE


Titular		Data nașterii / CUI	Domiciliu / Sediu	Tipul sarcinii sau al dezmembrămintelor dreptului de proprietate	Cota parte	Identif. entitate asociată	Act juridic	Emitent	Valoare ipotecă	Tip monedă
Nume / Denumire	Inițiala tatălui	Prenume					Tip act	Nr. act / data		

4. NOTĂRI, PROCESE, INTERDICȚII

Tipul notării	Tip act	Nr. act / data	Emitent	Identificator entitate asociată	Imobil împrejmuit / neîmprejmuit	Imobil contestat / necontestat	Alte observații
					neîmprejmuit		DIFERENȚA DE SUPRAFAȚĂ DIN NR TOP 401/6 SE AF LA ID 101848 IN S 119

5. OBSERVAȚII

Copie spre publicare



Pagina nr. 14

Inregistrare sistematică UAT Sâmbata

Sectorul Cadastral nr. 120

Anul realizării: 2021 ANE



REGISTRUL CADASTRAL AL IMOBILELOR

ANEXA NR. 2

UAT Sâmbata
Zonă cooperativizată (Co)

Sector cadastral nr. 120

1. DESCRIEREA IMOBILULUI

DATE TEREN						DATE CONSTRUCȚII										
Identificator teren	Adresa imobil	Nr. cadastral	Nr. CF	Suprafața măsurată	Intravilan/extravilan (I/E)	Nr. top	Nr. fală	Nr. parcelă	Categorie folosință	Suprafața parcelă	Identif. construcție	Cod grupă destinație	Suprafața construită	Nr. niveluri	Nr. CF	Constr. cu acte (D/ANU)
101880	Judet BIHOR, UAT Sâmbata, Cod postal 999999		225	959	E	4016,40 23,397/2	-	-	A	959						

2. PROPRIETATEA / POSESIA

Titularul dreptului / posesiei				Act juridic				Observații privitoare la proprietar
Nume / Denumire	Inițiala tatălui	Prenume	Data nașterii / CUI	Tip act	Nr. act / data	Emitent		
POPA		NICOLAE	999999999999 999	Judet BIHOR, UAT Sâmbata, loc. Ogești nr. 53, Cod Postal 999999	Reconstituire	TP 785/02.06.1999	COMISIA JUDEȚEANĂ BIHOR	
GOLDEA		MARIA	999999999999 999	Judet BIHOR, UAT Sâmbata, loc. Ogești, Cod Postal 999999	Reconstituire	TP 785/02.06.1999	COMISIA JUDEȚEANĂ BIHOR	

3. SARCINI / DEZMEMBRĂMINTE


Titular		Data nașterii / CUI	Domiciliu / Sediu	Tipul sarcinii sau al dezmembrămintelor dreptului de proprietate	Cota parte	Identif. entitate asociată	Act juridic			Valoarea ipotecă	Tip monedă	
Nume / Denumire	Inițiala tatălui						Prenume	Tip act	Nr. act / data			Emitent

4. NOTĂRI, PROCESE, INTERDICȚII

Tipul notării	Tip act	Nr. act / data	Emitent	Identificator entitate asociată	Imobil împrejmuit / neîmprejmuit	Imobil contestat / necontestat	Alte observații

5. OBSERVAȚII

Copie spre publicare



Pagina nr. 15
Inregistrare sistematică UAT Sâmbata
Sectorul Cadastral nr. 120
Anul realizării: 2021
Nr. 0239/21.02.2016

REGISTRUL CADASTRAL AL IMOBILELOR

ANEXA NR. 2

UAT Sâmbăta

Zonă cooperativizată (Co)

Sector cadastral nr. 120

1. DESCRIEREA IMOBILULUI

DATE TEREN						DATE CONSTRUCȚII										
Identificator teren	Adresa imobil	Nr. cadastral	Nr. CF	Suprafața măsurată	Intravilan/extravilan (I/E)	Nr. top	Nr. tarla	Nr. parcelă	Categorie folosință	Suprafața parcelă	Identif. construcție	Cod grupă destinație	Suprafața construită	Nr. niveluri	Nr. CF	Constr. cu acte (D/ANU)
101882	Județ BIHOR, UAT Sâmbăta, Cod postal 999999		225	727	E	4016,40 2/3	-	-	A	727						

2. PROPRIETATEA / POSESIA

Titularul dreptului / posesiei		Data nașterii / CUI	Domiciliu / Sediu	Cota parte	Identif. entitate asociată	Cotă parte teren UI	Mod de dobândire	Act juridic		Observații privitoare la proprietar						
Nume / Denumire	Inițiala tatălui	Prenume					Tip act	Nr. act / data	Emitent							
BOTA		ALEXANDRU		999999999999999	Județ BIHOR, UAT Sâmbăta, loc. Ogești nr. 40, Cod Postal 999999	1/1	101882	Reconstituire	act administrativ	TP 846/19.10.19 99	COMISIA JUDEȚEANĂ BIHOR					

3. SARCINI / DEZMEMBRĂMINTE

Titular		Data nașterii / CUI	Domiciliu / Sediu	Tipul sarcinii sau al dezmembrămintelor dreptului de proprietate	Cotă parte	Identif. entitate asociată	Act juridic		Valoare ipotecă	Tip monedă
Nume / Denumire	Inițiala tatălui	Prenume					Tip act	Nr. act / data	Emitent	

4. NOTĂRI, PROCESE, INTERDICȚII

Tipul notării		Tip act	Nr. act / data	Emitent	Identificator entitate asociată	Imobil împrejmuit / neîmprejmuit	Imobil contestat / necontestat	Alte observații
						neîmprejmuit		DIFERENȚA DE SUPRAFĂȚĂ SE AFLĂ LA ID 101850 ÎN S 119

5. OBSERVAȚII

Copie spre publicare

Pagina nr. 17

Inregistrare sistematică UAT Sâmbăta

Sectorul Cadastral nr. 120

Anul realizării: 2021

Nr. de înregistrare: 0259/2021

Data emiterii: 12.12.2021

Nr. de înregistrare: 0259/2021

Data emiterii: 12.12.2021

Nr. de înregistrare: 0259/2021

Data emiterii: 12.12.2021

Nr. de înregistrare: 0259/2021


Data emiterii: 12.12.2021

Nr. de înregistrare: 0259/2021

Data emiterii: 12.12.2021

Nr. de înregistrare: 0259/2021

Data emiterii: 12.12.2021



REGISTRUL CADASTRAL AL IMOBILELOR

ANEXA NR. 2

UAT Sâmbata
Zonă cooperativizată (Co)
1. DESCRIEREA IMOBILULUI

Sector cadastral nr. 120

				DATE TEREN				DATE CONSTRUCȚII								
Identificator teren	Adresa imobil	Nr. cadastrai	Nr. CF	Suprafața măsurată	Intravilan/ extravilan (I/E)	Nr. top	Nr. tarla	Nr. parcea	Categorie folosință	Suprafața parcea	Identif. construcție	Cod grupă destinație	Suprafața construită	Nr. niveluri	Nr. CF	Constr. cu acte (D/ANU)
101883	Judet BIHOR, UAT Sâmbata, Cod postal 999999		225	517	E	4016,40 2/3	-	-	A	517						

2. PROPRIETATEA / POSESIA

Titularul dreptului / posesiei			Act juridic		Observații privitoare la proprietar
Nume / Denumire	Inițiala tatălui	Prenume	Tip act	Nr. act / data	
BOTA		ALEXANDRU	act administrativ	TP 488/14.07.19 97	COMISIA JUDEȚEANĂ BIHOR
BOTA		ELISABETA	act administrativ	TP 488/14.07.19 97	COMISIA JUDEȚEANĂ BIHOR
BOTA		PETRU	act administrativ	TP 488/14.07.19 97	COMISIA JUDEȚEANĂ BIHOR
BOTA		IOAN	act administrativ	TP 488/14.07.19 97	COMISIA JUDEȚEANĂ BIHOR

3. SARCINI / DEZMEMBRĂMINTE

Titular		Data nașterii / CUI	Domiciliu / Sediu	Tipul sarcinii sau al dezmembrămintelor dreptului de proprietate	Cota parte	Identif. entitate asociată	Mod de dobândire	Tip act	Act juridic		Valoare ipotecă	Tip monedă
Nume / Denumire	Inițiala tatălui								Prenume	Nr. act / data		

4. NOTĂRI, PROCESE, INTERDICȚII

Tipul notării	Tip act	Nr. act / data	Emitent	Identificator entitate asociată	Imobil împrejmuit / neîmprejmuit	Imobil contestat / necontestat	Alte observații

5. OBSERVAȚII

	<p style="text-align: center;">CERTIFICAT DE AUTORIZARE Seria RO-BH-F Nr. 0259/24.02.2016 ISAJF Andrada-Teodora Căpitan de geodezie</p>
neîmprejmuit	DIFERENȚA DE SUPRAFĂȚĂ SE AFLĂ LA ID 101849, 101851, 101881

Copie spre publicare

* Pagina nr. 18
* Registrare sistematică UAT Sâmbata

Alina

REGISTRUL CADASTRAL AL IMOBILELOR

ANEXA NR. 2

UAT Sâmbata
Zonă cooperativizată (Co)
1. DESCRIEREA IMOBILULUI

Sector cadastral nr. 120

DATE TEREN										DATE CONSTRUCȚII						
Identificator teren	Adresa imobil	Nr. cadastrat	Nr. CF	Suprafața măsurată	Intravilan/ extravilan (I/E)	Nr. top	Nr. tarla	Nr. parcea	Categorie folosință	Suprafața parcea	Identif. construcție	Cod grupă destinație	Suprafața construită	Nr. niveluri	Nr. CF	Constr. cu acte (DANU)
101884	Județ BIHOR, UAT Sâmbata, Cod postal 999999		225	1140	E	4016,40 2/3	-	-	A	1140						

2. PROPRIETATEA / POSESIA

Titularul dreptului / posesiei		Data nașterii / CUI	Domiciliu / Sediu	Cota parte	Identif. entitate asociată	Cotă parte teren UI	Mod de dobândire	Act juridic		Observații privitoare la proprietar
Nume / Denumire	Inițiala tatălui	Prenume					Tip act	Nr. act / data	Emitent	
BOTA		PETRU					act administrativ	TP 486/01.01.19 97	COMISIA JUDEȚEANĂ BIHOR	

3. SARCINI / DEZMEMBRĂMINTE

Titular		Data nașterii / CUI	Domiciliu / Sediu	Tipul sarcinii sau al dezmembrămintelor dreptului de proprietate	Cotă parte	Identif. entitate asociată	Act juridic		Valoare ipotecă	Tip monedă
Nume / Denumire	Inițiala tatălui	Prenume					Tip act	Nr. act / data	Emitent	

4. NOTĂRI, PROCESE, INTERDICȚII

Tipul notării	Tip act	Nr. act / data	Emitent	Identificator entitate asociată	Imobil împrejmuit / neîmprejmuit	Imobil contestat / necontestat	Alte observații
					neîmprejmuit		DIFERENȚA DE SUPRAFATĂ SE AFLĂ LA ID 101852 ÎN S 119

5. OBSERVAȚII

Copie spre publicare

Pagina nr. 19

Inregistrare sistematică UAT Sâmbata
Sectorul Cadastral nr. 120
Anul realizării: 2021



REGISTRUL CADASTRAL AL IMOBILELOR

ANEXA NR. 2

UAT Sâmbata
Zonă cooperativizată (Co)
1. DESCRIEREA IMOBILULUI

Sector cadastral nr. 120

DATE TEREN										DATE CONSTRUCȚII						
Identificator teren	Adresa imobil	Nr. cadastral	Nr. CF	Suprafața măsurată	Intravilan/extravilan (I/E)	Nr. top	Nr. țaria	Nr. parcelă	Categorie folosință	Suprafața parcelă	Identif. construcție	Cod grupă destinație	Suprafața construită	Nr. niveluri	Nr. CF	Constr. cu acte (DA/NU)
101885	Județ BIHOR, UAT Sâmbata, Cod postal 999999		227	1638	E	402/4,40 1/5	-	-	A	1638						

2. PROPRIETATEA / POSESIA

Titularul dreptului / posesiei		Data nașterii / CUI		Domiciliu / Sediu		Cota parte		Identif. entitate asociată		Cota parte teren UI		Mod de dobândire		Act juridic		Observații privitoare la proprietar	
Nume / Denumire	Inițiala tatălui	Prenume															
COMUNA SAMBATA			4577231	Județ BIHOR, UAT Sâmbata, loc. Sâmbata nr. 5, Cod Postal 999999		1/1	101885				Lege	Tip act	Nr. act / data	Emitent			
											act administrativ		CF 227/09.10.20	BCPI BEIUS			

3. SARCINI / DEZMEMBRĂMINTE

Titular		Data nașterii / CUI		Domiciliu / Sediu		Tipul sarcinii sau al dezmembrămintelor dreptului de proprietate		Cota parte		Identif. entitate asociată		Act juridic		Valoare ipotecă		Tip monedă	
Nume / Denumire	Inițiala tatălui	Prenume															

4. NOTĂRI, PROCESE, INTERDICȚII

Tipul notării		Tip act		Nr. act / data		Emitent		Identificator entitate asociată		Imobil împrejmuit / neîmprejmuit		Imobil contestat / necontestat		Alte observații	
															REZERVA COMISIEI LOCALE DE FOND FUNCJAR

5. OBSERVAȚII

Copie spre publicare



Pagina nr. 20

Inregistrare sistematică UAT Sâmbata
Sectorul Cadastral nr. 120
Anul realizării: 2021



REGISTRUL CADASTRAL AL IMOBILELOR

ANEXA NR. 2

UAT Sâmbata
Zonă cooperativizată (Co)

Sector cadastral nr. 120

1. DESCRIEREA IMOBILULUI

DATE TEREN						DATE CONSTRUCȚII										
Identificator teren	Adresă Imobil	Nr. cadastral	Nr. CF	Suprafața măsurată	Intravilan/extravilan (I/E)	Nr. top	Nr. tarla	Nr. parcelă	Categorie folosință	Suprafața parcelă	Identif. construcție	Cod grupă destinație	Suprafața construită	Nr. niveluri	Nr. CF	Constr. cu acte (DANU)
101886	Judet BIHOR, UAT Sâmbata, Cod postal 999999		227	2063	E	4024,40 1/5	-	-	A	2063						

2. PROPRIETATEA / POSESIA

Titularul dreptului / posesiei		Data nașterii / CUI	Domiciliu / Sediu	Cota parte	Identif. entitate asociată	Cotă parte teren UI	Mod de dobândire	Act juridic		Observații privitoare la proprietar		
Nume / Denumire	Inițiala tatălui	Prenume					Tip act	Nr. act / data	Emitent			
TURCUS		MARIA	9999999999	999	Judet BIHOR, UAT Sâmbata, loc. Ogești, Cod Postal 999999	1/1	101886	Reconstituire	act administrativ	TP 839/02.01.1999	COMISIA JUDEȚEANĂ BIHOR	

3. SARCINI / DEZMEMBRĂMINTE

Titular		Data nașterii / CUI	Domiciliu / Sediu	Tipul sarcinii sau al dezmembrămintelor dreptului de proprietate	Cotă parte	Identif. entitate asociată	Act juridic		Valoare ipotecă	Tip moneda
Nume / Denumire	Inițiala tatălui	Prenume					Tip act	Nr. act / data	Emitent	

4. NOTĂRI, PROCESE, INTERDICȚII

Tipul notării		Tip act	Nr. act / data	Emitent	Identificator entitate asociată	Imobil împrejmuit / neîmprejmuit	Imobil contestat / recontestat	Alte observații
						neîmprejmuit		DIFERENȚA DE SUPRAFATĂ SE AFLĂ LA ID 101854 ÎN S 119

5. OBSERVAȚII

Copie spre publicare

Pagina nr. 21

Inregistrare sistematică UAT Sâmbata
Sectorul Cadastral nr. 120
Anul realizării: 2021



REGISTRUL CADASTRAL AL IMOBILELOR

ANEXA NR. 2

UAT Sâmbata
Zonă cooperativizată (Co)
1. DESCRIEREA IMOBILULUI

Sector cadastral nr. 120

DATE TEREN										DATE CONSTRUCȚII						
Identificator teren	Adresa imobil	Nr. cadastral	Nr. CF	Suprafața măsurată	Intravilan/extravilan (I/E)	Nr. top	Nr. tarla	Nr. parcelă	Categorie folosință	Suprafața parcelă	Identif. construcție	Cod grupă destinație	Suprafața construită	Nr. niveluri	Nr. CF	Constr. cu acte (DA/NU)
101887	Judet BIHOR, UAT Sâmbata, Cod postal 999999		227	400	E	395/16	-	-	HR	400						

2. PROPRIETATEA / POSESIA

Titularul dreptului / posesiei		Data nașterii / CUI		Domiciliu / Sediu		Cota parte		Identif. entitate asociată		Cota parte teren UI		Mod de dobândire		Act Juridic		Observații privitoare la proprietar	
Nume / Denumire	Inițiala tatălui	Prenume	Data nașterii / CUI	Domiciliu / Sediu	Cota parte	Identif. entitate asociată	Cota parte teren UI	Mod de dobândire	Tip act	Nr. act / data	Emitent	Tip act	Nr. act / data	Emitent	Observații		
COMUNA SAMBATA			4577231	Judet BIHOR, UAT Sâmbata, loc. Sâmbata nr. 5, Cod Postal 999999	1/1	101887		Lege	act administrativ	CF 227/09.10.20	BCPI BEIUS						

3. SARCINI / DEZMEMBRĂMINTE

Titular		Data nașterii / CUI		Domiciliu / Sediu		Tipul sarcinii sau al dezmembrămintelor dreptului de proprietate		Cota parte		Identif. entitate asociată		Act Juridic		Valoare ipotecă		Tip monedă	
Nume / Denumire	Inițiala tatălui	Prenume	Data nașterii / CUI	Domiciliu / Sediu	Tipul sarcinii sau al dezmembrămintelor dreptului de proprietate	Cota parte	Identif. entitate asociată	Tip act	Nr. act / data	Emitent	Valoare ipotecă	Tip monedă					

4. NOTĂRI, PROCESE, INTERDICȚII

Tipul notării		Tip act		Nr. act / data		Emitent		Identificator entitate asociată		Imobil împrejmuit / neîmprejmuit		Imobil contestat / necontestat		Alte observații	
											neîmprejmuit				REZERVA COMISIEI LOCALE DE FOND FUNCİAR

Copie spre publicare

Pagina nr. 22

Inregistrare sistematică UAT Sâmbata
Sectorul Cadastral nr. 120
Anul realizării: 2021



REGISTRUL CADASTRAL AL IMOBILELOR

ANEXA NR. 2

UAT Sâmbata
Zonă cooperativizată (Co)
1. DESCRIEREA IMOBILULUI

Sector cadastral nr. 120

DATE TEREN						DATE CONSTRUCȚII										
Identificator teren	Adresa imobilului	Nr. cadastral	Nr. CF	Suprafața măsurată	Intravilan / extravilan (I/E)	Nr. top	Nr. tarla	Nr. parcela	Categorie folosință	Suprafața parcelă	Identif. construcție	Cod grupă destinație	Suprafața construită	Nr. niveluri	Nr. CF	Constr. cu acte (DA/NU)
101888	Județ BIHOR, UAT Sâmbata, Cod postal 999999		161	2136	E	395/15	-	-	A	2136						

2. PROPRIETATEA / POSESIA

Titularul dreptului / posesiei		Act juridic		Observații privitoare la proprietar
Nume / Denumire	Data nașterii / CUI	Tip act	Nr. act / data	
CUCI	CONSTANTIN	999999999999	Județ BIHOR, UAT Sâmbata, loc. Rotaresti nr. 111, Cod Postal 999999	
		1/1	29/125.03.1996	COMISIA JUDEȚEANĂ BIHOR

3. SARCINI / DEZMEMBRĂMINTE

Titular		Data nașterii / CUI	Domiciliu / Sediul	Tipul sarcinii sau al dezmembrămintelor dreptului de proprietate	Cota parte	Identif. entitate asociată	Mod de dobândire	Act juridic	Valoare ipotecă	Tip monedă
Nume / Denumire	Inițiala tatălui									

4. NOTĂRI, PROCESE, INTERDICȚII

Tipul notării	Tip act	Nr. act / data	Emitent	Identificator entitate asociată	Imobil împrejmuit / neîmprejmuit	Imobil contestat / necontestat	Alte observații
					neîmprejmuit		DIFERENȚA DE SUPRAFĂȚĂ LA ID 101855 ÎN S 119

Copie spre publicare

Pagina nr. 23

Înregistrare sistematică UAT Sâmbata

Sectorul Cadastral nr. 120

Anul realizării: 2021



REGISTRUL CADASTRAL AL IMOBILELOR

ANEXA NR. 2

UAT Sâmbata
Zonă cooperativizată (Co)

Sector cadastral nr. 120

1. DESCRIEREA IMOBILULUI

DATE TEREN						DATE CONSTRUCȚII									
Identificator teren	Adresa imobilului	Nr. cadastral	Nr. CF	Suprafața măsurată	Intravilan/extravilan (I/E)	Nr. top	Nr. tarla	Nr. parcelă	Categorie folosință	Suprafața parcelă	Identif. construcție	Cod grupă destinație	Suprafața construită	Nr. niveluri	Nr. CF cu acte (DANU)
101889	Județ BIHOR, UAT Sâmbata, Cod postal 999999		160	2325	E	395/14	-	-	A	2325					

2. PROPRIETATEA / POSESIA

Titularul dreptului / posesiei		Data nașterii / CUI	Domiciliu / Sediul	Cota parte	Identif. entitate asociată	Cotă parte teren UI	Mod de dobândire	Act Juridic		Observații privitoare la proprietar	
Nume / Denumire	Inițiala tatălui							Tip act	Nr. act / data		Emitent
BOTA		999999999999999	Județ BIHOR, UAT Sâmbata, loc. Ogești, Cod Postal 999999	1/1	101889		Reconstituire	act administrativ	TP 393/01.01.1997	COMISIA JUDEȚEANĂ BIHOR	

3. SARCINI / DEZMEMBRĂMINTE

Titular		Data nașterii / CUI	Domiciliu / Sediul	Tipul sarcinii sau al dezmembrămintelor dreptului de proprietate	Cotă parte	Identif. entitate asociată	Act Juridic		Valoare ipotecă	Tip monedă
Nume / Denumire	Inițiala tatălui						Tip act	Nr. act / data		

4. NOTĂRI, PROCESE, INTERDICȚII

Tipul notării	Tip act	Nr. act / data	Emitent	Identificator entitate asociată	Imobil împrejmuit / neîmprejmuit	Imobil contestat / necontestat	Alte observații
					neîmprejmuit		DIFERENTIA DE SUPRAFAT SE AFLA LA ID 101855 IN S 119

5. OBSERVAȚII

Copie spre publicare

Pagina nr. 24

Inregistrare sistematică UAT Sâmbata
Sectorul Cadastral nr. 120
Anul realizării: 2021



REGISTRUL CADASTRAL AL IMOBILELOR

ANEXA NR. 2

UAT Sâmbata
Zonă cooperativizată (Co)
1. DESCRIEREA IMOBILULUI

Sector cadastral nr. 120

DATE TEREN										DATE CONSTRUCȚII						
Identificator teren	Adresa imobilului	Nr. cadastral	Nr. CF	Suprafața măsurată	Intravilan / extravilan (I/E)	Nr. top	Nr. tarla	Nr. parcelă	Categorie folosință	Suprafața parcelă	Identif. construcție	Cod grupă destinație	Suprafața construită	Nr. niveluri	Nr. CF	Constr. cu acte (DA/NU)
101892	Județ BIHOR, UAT Sâmbata, Cod postal 999999		157	1920	E	395/11	-	-	A	1920						

2. PROPRIETATEA / POSESIA

Titularul dreptului / posesiei		Data nașterii / CUI		Domiciliu / Sediu		Cota parte		Identif. entitate asociată		Cota parte teren UI		Mod de dobândire		Act Juridic		Observații privitoare la proprietar	
Nume / Denumire	Inițiala tatălui	Prenume	Data nașterii / CUI	Domiciliu / Sediu	Cota parte	Identif. entitate asociată	Cota parte teren UI	Mod de dobândire	Tip act	Nr. act / data	Emitent	Observații	Act Juridic	Nr. act / data	Emitent	Observații	
BUCUREAN		GHEORGHE	999999999999999	Județ BIHOR, UAT Sâmbata, loc. Ogești nr. 10, Cod Postal 999999	1/1	101892		Reconstituire	act administrativ	394/18.03.1997	COMISIA JUDEȚEANĂ BIHOR						

3. SARCINI / DEZMEMBRĂMINTE


Titular		Data nașterii / CUI		Domiciliu / Sediu		Tipul sarcinii sau al dezmembrămintelor dreptului de proprietate		Cota parte		Identif. entitate asociată		Act Juridic		Valoare ipotecă		Tip monedă	
Nume / Denumire	Inițiala tatălui	Prenume	Data nașterii / CUI	Domiciliu / Sediu	Tipul sarcinii sau al dezmembrămintelor dreptului de proprietate	Cota parte	Identif. entitate asociată	Tip act	Nr. act / data	Emitent	Valoare ipotecă	Tip monedă					

4. NOTĂRI, PROCESE, INTERDICȚII

Tipul notării		Tip act		Nr. act / data		Emitent		Identificator entitate asociată		Imobil împrejmuit / neîmprejmuit		Imobil contestat / necontestat		Alte observații	

Copie spre publicare

Pagina nr. 27
Inregistrare sistematică UAT Sâmbata
Sectorul Cadastral nr. 120
Anul realizării: 2021



REGISTRUL CADASTRAL AL IMOBILELOR

ANEXA NR. 2

UAT Sâmbata
Zonă cooperativizată (Co)
1. DESCRIEREA IMOBILULUI

Sector cadastral nr. 120

DATE TEREN										DATE CONSTRUCȚII						
Identificator teren	Adresa imobil	Nr. cadastral	Nr. CF	Suprafața măsurată	Intravilan/ extravilan (I/E)	Nr. top	Nr. tarla	Nr. parcela	Categorie folosință	Suprafața parcelă	Identif. construcție	Cod grupă destinație	Suprafața construită	Nr. niveluri	Nr. CF	Constr. cu acte (DA/NU)
101893	Județ BIHOR, UAT Sâmbata, Cod postal 999999		228	2203	E	396/8	-	-	A	2203						

2. PROPRIETATEA / POSESIA

Titularul dreptului / posesiei		Data nașterii / CUI	Domiciliu / Sediu	Cota parte	Identif. entitate asociată	Cota parte teren UI	Mod de dobândire	Act juridic		Observații privitoare la proprietar
Nume / Denumire	Inițiala tatălui							Tip act	Nr. act / data	
TRIPON		999999999999999999	Județ BIHOR, UAT Sâmbata, loc. Ogești nr. 89, Cod Postal 999999	1/1	101893		Reconstituire	act administrativ	TP 840/18.10.1999	COMISIA JUDEȚEANĂ BIHOR

3. SARCINI / DEZMEMBRĂMINTE


Titular		Data nașterii / CUI	Domiciliu / Sediu	Tipul sarcinii sau al dezmembrămintelor dreptului de proprietate	Cota parte	Identif. entitate asociată	Act juridic			Valoare ipotecă	Tip monedă
Nume / Denumire	Inițiala tatălui						Tip act	Nr. act / data	Emitent		

4. NOTĂRI, PROCESE, INTERDICȚII

Tipul notării	Tip act	Nr. act / data	Emitent	Identificator entitate asociată	Imobil împrejmuit / neîmprejmuit	Imobil contestat / necontestat	Alte observații
					neîmprejmuit		DIFERENȚA DE SUPRAFAȚA SE AFLA LA ID 101861 IN S 119.SE CORECTEAZA NR TOP 396/5 IN 396/8

5. OBSERVAȚII

Copie spre publicare



Pagina nr. 28

Inregistrare sistematică UAT Sâmbata
Sectorul Cadastral nr. 120
Anul realizării: 2021



REGISTRUL CADASTRAL AL IMOBILELOR

ANEXA NR. 2

UAT Sâmbata
Zonă cooperativizată (Co)

Sector cadastral nr. 120

1. DESCRIEREA IMOBILULUI

DATE TEREN						DATE CONSTRUCȚII										
Identificator teren	Adresa imobil	Nr. cadastral	Nr. CF.	Suprafața măsurată	Intravilan/ extravilan (I/E)	Nr. top	Nr. țara	Nr. parcelă	Categorie folosință	Suprafața parcelă	Identif. construcție	Cod grupă destinație	Suprafața construită	Nr. niveluri	Nr. CF.	Constr. cu acte (DANU)
101894	Judet BIHOR, UAT Sâmbata, Cod postal 999999		228	3269	E	396/4	-	-	A	3269						

2. PROPRIETATEA / POSESIA

Titularul dreptului / posesiei		Data nașterii / CUI	Domiciliu / Sediu	Cota parte	Identif. entitate asociată	Cota parte teren UI	Mod de dobândire	Act juridic		Observații privitoare la proprietar
Nume / Denumire	Inițiala tatălui							Prenume	Tip act	
TURCUS		999999999999999999	Judet BIHOR, UAT Sâmbata, loc. Ogești, Cod Postal 999999	1/1	101894		Succesiune	act notarial	MOSTENIR E SI PARTAJ VOLUNTAR/ 03.10.2010	BNP TOCOIAN I

3. SARCINI / DEZMEMBRĂMINTE

Titular		Data nașterii / CUI	Domiciliu / Sediu	Tipul sarcinii sau al dezmembrămintelor dreptului de proprietate	Cota parte	Identif. entitate asociată	Act juridic		Valoarea ipotecă	Tip monedă
Nume / Denumire	Inițiala tatălui						Prenume	Tip act		

4. NOTĂRI, PROCESE, INTERDICȚII

Tipul notării	Tip act	Nr. act / data	Emitent	Identificator entitate asociată	Imobil împrejmuit / neîmprejmuit	Imobil contestat / necontestat		Alte observații
						Tip act	Nr. act / data	
					neîmprejmuit			

5. OBSERVAȚII


Copie spre publicare

Pagina nr. 29

Înregistrare sistematică UAT Sâmbata

Sectorul Cadastral nr. 120

Anul realizării: 2021



REGISTRUL CADASTRAL AL IMOBILELOR

ANEXA NR. 2

UAT Sâmbata
Zonă cooperativizată (Co)

Sector cadastral nr. 120

1. DESCRIEREA IMOBILULUI

DATE TEREN						DATE CONSTRUCȚII										
Identificator teren	Adresa imobil	Nr. cadastral	Nr.-CF	Suprafața măsurată	Intravilan/extravilan (I/E)	Nr. top	Nr. tarla	Nr. parcelă	Categorie folosință	Suprafața parcelă	Identif. construcție	Cod grupă destinație	Suprafața construită	Nr. niveluri	Nr.-CF	Constr. cu acte (DA/NU)
101895	Judet BIHOR, UAT Sâmbata, Cod postal 999999		155	1464	E	395/2.39 6/3	-	-	A	1464						

2. PROPRIETATEA / POSESIA

Titularul dreptului / posesiei		Data nașterii / CUI	Domiciliu / Sediul	Cota parte	Identif. entitate asociată	Cota parte teren UI	Mod de dobândire	Act juridic		Observații privitoare la proprietar
Nume / Denumire	Inițiala tatălui							Tip act	Nr. act / data	
BOTA		9999999999	Judet BIHOR, UAT Sâmbata, loc. Ogești, Cod Postal 999999	1/1	101895		Reconstituire	ac. administrativ	TP 393/01.01.19 97	COMISIA JUDEȚEANĂ BIHOR

3. SARCINI / DEZMEMBRĂMINTE

Titular		Data nașterii / CUI	Domiciliu / Sediul	Tipul sarcinii sau al dezmembrămintelor dreptului de proprietate	Cota parte	Identif. entitate asociată	Act juridic		Valoare ipotecă	Tip monedă
Nume / Denumire	Inițiala tatălui						Tip act	Nr. act / data		

4. NOTĂRI, PROCESE, INTERDICȚII

Tipul notării	Tip act	Nr. act / data	Emitent	Identificator entitate asociată	Imobil împrejmuit / neîmprejmuit	Imobil contestat / necontestat	Alte observații

5. OBSERVAȚII


Copie spre publicare

Pagina nr. 30

Inregistrare sistematică UAT Sâmbata

Sectorul Cadastral nr. 120

Anul realizați: 2021



REGISTRUL CADASTRAL AL IMOBILELOR

ANEXA NR. 2

UAT Sâmbata
Zonă cooperativizată (Co)
1. DESCRIEREA IMOBILULUI

Sector cadastral nr. 120

DATE TEREN										DATE CONSTRUCȚII						
Identificator teren	Adresa imobil	Nr. cadastral	Nr. CF	Suprafața măsurată	Intravilan/ extravilan (I/E)	Nr. top	Nr. tarla	Nr. parcelă	Categorie folosință	Suprafața parcelă	Identif. construcție	Cod grupă destinație	Suprafața construită	Nr. niveluri	Nr. CF	Constr. cu acte (DANU)
101896	judet BIHOR, UAT Sâmbata, Cod postal 999999		155	2375	E	395/2,39 5/6	-	-	A	2375						

2. PROPRIETATEA / POSESIA

Titularul dreptului / posesiei										Act juridic		Observații privitoare la proprietar
Nume / Denumire	Inițiala tatălui	Prenume	Data nașterii / CUI	Domiciliu / Sediu	Cota parte	Identif. entitate asociată	Cotă parte teren UI	Mod de dobândire	Tip act	Nr. act / data	Emitent	
GOLDEA		MIRON	999999999999 999	judet BIHOR, UAT Sâmbata, loc. Ogești, Cod Postal 999999	1/1	101896		Convenție	act notarial	2558/29.10.2002	BNP AGUD FLORICA	
GOLDEA		ILEANA	999999999999 999	judet BIHOR, UAT Sâmbata, loc. Ogești, Cod Postal 999999				Convenție	act notarial	2558/29.10.2002	BNP AGUD FLORICA	

3. SARCINI / DEZMEMBRĂMINTE

Titular			Data nașterii / CUI	Domiciliu / Sediu	Tipul sarcinii sau al dezmembrămintelor dreptului de proprietate	Cotă parte	Identif. entitate asociată	Act juridic			Valoare ipotecă	Tip monedă	
Nume / Denumire	Inițiala tatălui	Prenume						Tip act	Nr. act / data	Emitent			

4. NOTĂRI, PROCESE, INTERDICȚII

Tipul notării	Tip act	Nr. act / data	Emitent	Identificator entitate asociată	Imobil împrejmuit / neîmprejmuit	Imobil contestat / necontestat	Alte observații
					neîmprejmuit		DIFERENȚIATĂ SUPRAFĂȚA SE AFĂȚĂ LA ID 1018964 Nr. 0258/24.02.2002 Sediu: RO-ZARIE INS 119

5. OBSERVAȚII

Copie spre publicare



Pagina nr. 31

Inregistrare sistematica UAT Sâmbata
Sectorul Cadastral nr. 120



REGISTRUL CADASTRAL AL IMOBILELOR

ANEXA NR. 2

UAT Sâmbata
Zonă cooperativizată (Co)

Sector cadastral nr. 120

1. DESCRIEREA IMOBILULUI

DATE TEREN							DATE CONSTRUCȚII									
Identificator teren	Adresa imobil -	Nr. cadastral	Nr. CF	Suprafața măsurată	Intravilan/ extravilan (I/E)	Nr. top	Nr. tarla	Nr. parcelă	Categorie folosință	Suprafața parcelă	Identif. construcție	Cod grupă destinație	Suprafața construită	Nr. niveluri	Nr. CF	Constr. cu acte (DA/NU)
101897	Judet BIHOR, UAT Sâmbata, Cod postal 999999		155	2554	E	396/3	-	-	A	2554						

2. PROPRIETATEA / POSESIA

Titularul dreptului / posesiei		Data nașterii / CUI	Domiciliu / Sediu	Cota parte	Identif. entitate asociată	Cota parte teren UI	Mod de dobândire	Act juridic		Observații privitoare la proprietar
Nume / Denumire	Inițiala tatălui							Prenume	Tip act	
GOLDEA		999999999999999999	Judet BIHOR, UAT Sâmbata, loc. Ogești, Cod Postal 999999	1/1	101897		Convenție	act notarial	CONTRACT DE INTERTINE RE NR 2558/28.10.2002	BNP AGUD FLORICA
GOLDEA		999999999999999999	Judet BIHOR, UAT Sâmbata, loc. Ogești, Cod Postal 999999				Convenție	act notarial	CONTRACT DE INTERTINE RE NR 2558/28.10.2002	BNP AGUD FLORICA

3. SARCINI / DEZMEMBRĂMINTE

Titular		Data nașterii / CUI	Domiciliu / Sediu	Tipul sarcinii sau al dezmembrămintelor dreptului de proprietate	Cota parte	Identif. entitate asociată	Act juridic		Valoarea ipotecă	Tip monedă
Nume / Denumire	Inițiala tatălui						Prenume	Tip act		

4. NOTĂRI, PROCESE, INTERDICȚII

Tipul notării	Tip act	Nr. act / data	Emitent	Identificator entitate asociată	Imobil împrejmuit / neîmprejmuit	Imobil contestat / necontestat	Alte observații

5. OBSERVAȚII

Tip	Observații

Copie spre publicare



Pagina nr. 32
 Registrare sistematică UAT Sâmbata
 Sectorul Cadastral nr. 120
 Anul realizării: 2021



REGISTRUL CADASTRAL AL IMOBILELOR

ANEXA NR. 2

UAT Sâmbata
Zonă cooperativizată (Co)

Sector cadastral nr. 120

1. DESCRIEREA IMOBILULUI

DATE TEREN						DATE CONSTRUCȚII										
Identificator teren	Adresa imobil	Nr. cadastral	Nr. CF	Suprafața măsurată	Intravilan/extravilan (I/E)	Nr. top	Nr. tarla	Nr. parcelă	Categorie folosință	Suprafața parcelă	Identif. construcție	Cod grupă destinație	Suprafața construită	Nr. niveluri	Nr. CF	Constr. cu acte (DANU)
101898	Județ BIHOR, UAT Sâmbata, Cod postal 999999		156	2011	E	395/3,39 5/5,396/2	-	-	A	2011						

2. PROPRIETATEA / POSESIA

Titularul dreptului / posesiei		Data nașterii / CUI	Domiciliu / Sediul	Cota parte	Identif. entitate asociată	Cota parte teren UI	Mod de dobândire	Act juridic		Observații privitoare la proprietar
Nume / Denumire	Inițiala tatălui / Prenume							Tip act	Nr. act / data	
GOLDEA	SAVETA	999999999999999999	Județ BIHOR, UAT Sâmbata, loc. Ogești nr. 45, Cod Postal 999999	1/1	101898		Reconstituire	act administrativ	TP 28/123.01.1996	COMISIA JUDEȚEANĂ BIHOR

3. SARCINI / DEZMEMBRĂMINTE

Titular		Data nașterii / CUI	Domiciliu / Sediul	Tipul sarcinii sau al dezmembrămintelor dreptului de proprietate	Cota parte	Identif. entitate asociată	Act juridic		Valoare ipotecă	Tip monedă
Nume / Denumire	Inițiala tatălui / Prenume						Tip act	Nr. act / data		

4. NOTĂRI, PROCESE, INTERDICȚII

Tipul notării	Tip act	Nr. act / data	Emitent	Identificator entitate asociată	Imobil împrejmuit / neîmprejmuit	Imobil contestat / necontestat	Alte observații

5. OBSERVAȚII

Copie spre publicare

Pagina nr. 33

Inregistrare sistematică UAT Sâmbata

Sectorul Cadastral nr. 120

Anul realizării: 2021



REGISTRUL CADASTRAL AL IMOBILELOR

ANEXA NR. 2

Sector cadastral nr. 120

UAT Sâmbata
Zonă cooperativizată (Co)

1. DESCRIEREA IMOBILULUI

DATE TEREN						DATE CONSTRUCȚII										
Identificator teren	Adresa imobilului	Nr. cadastral	Nr. CF	Suprafața măsurată	Intravilan/extravilan (I/E)	Nr. top	Nr. tarla	Nr. parcelă	Categorie folosință	Suprafața parcelă	Identif. construcție	Cod grupă destinație	Suprafața construită	Nr. niveluri	Nr. CF	Constr. cu acte (D/ANU)
101899	Județ BIHOR, UAT Sâmbata, Cod postal 999999		156	2012	E	396/3,39 6/5,396/2	-	-	A	2012						

2. PROPRIETATEA / POSESIA

Titularul dreptului / posesiei		Data nașterii / CUI	Domiciliu / Sediu	Cota parte	Identif. entitate asociată	Cota parte teren UI	Mod de dobândire	Act juridic		Observații privitoare la proprietar
Nume / Denumire	Inițiala tatălui							Tip act	Nr. act / data	
TURCUS		999999999999999999	Județ BIHOR, UAT Sâmbata, loc. Ogești nr. 47, Cod Postal 999999	1/1	101899		Reconstituire	aci administrativ	TP 375/17.03.1997	COMISIA JUDEȚEANĂ BIHOR

3. SARCINI / DEZMEMBRĂMINTE


Titular		Data nașterii / CUI	Domiciliu / Sediu	Tipul sarcinii sau al dezmembrămintelor dreptului de proprietate	Cota parte	Identif. entitate asociată	Act juridic		Valoare ipotecă	Tip monedă
Nume / Denumire	Inițiala tatălui						Tip act	Nr. act / data		

4. NOTĂRI, PROCESE, INTERDICȚII

Tipul notării	Tip act	Nr. act / data	Emitent	Identificator entitate asociată	Imobil împrejmuit / neîmprejmuit	Imobil contestat / necontestat	Alte observații

5. OBSERVAȚII

Copie spre publicare



Pagina nr. 34

Inregistrare sistematică UAT Sâmbata

Sectorul Cadastral nr. 120

Anul realizării: 2024

REGISTRUL CADASTRAL AL IMOBILELOR

ANEXA NR. 2

UAT Sâmbata
Zonă cooperativizată (Co)
1. DESCRIEREA IMOBILULUI

Sector cadastral nr. 120

DATE TEREN										DATE CONSTRUCȚII						
Identificator teren	Adresa imobil	Nr. cadastral	Nr. CF	Suprafața măsurată (I/E)	Intravilan/extravilan (I/E)	Nr. top	Nr. tarla	Nr. parcelă	Categorie folosință	Suprafața parcelă	Identif. construcție	Cod grupă destinație	Suprafața construită	Nr. niveluri	Nr. CF	Constr. cu acte (D/ANU)
101900	Judet BIHOR, UAT Sâmbata, Cod postal 999999	50260	50260 (IE 50260)	5201	E	395/22	-	-	A	5201						

2. PROPRIETATEA / POSESIA

Titularul dreptului / posesiei													
Nume / Denumire	Inițiala tatălui	Prenume	Data nașterii / CUI	Domiciliu / Sedi	Cota parte	Identif. entitate asociată	Cotă parte teren UI	Mod de dobândire	Tip act	Act juridic	Nr. act / data	Emitent	Observații privitoare la proprietar
GOLDEA		MIRON	999999999999999	Judet BIHOR, UAT Sâmbata, loc. Ogesti, Cod Postal 999999	1/1	101900		Convenție	act notarial	DONATIE 1734/09.08.2017		BNP MADUTA AUREL	

3. SARCINI / DEZMEMBRĂMINTE

Titular		Data nașterii / CUI	Domiciliu / Sedi	Tipul sarcinii sau al dezmembrămintelor dreptului de proprietate	Cotă parte	Identif. entitate asociată	Act juridic		Valoare ipotecă	Tip monedă
Nume / Denumire	Inițiala tatălui						Tip act	Nr. act / data		

4. NOTĂRI, PROCESE, INTERDICȚII

Tipul notării	Tip act	Nr. act / data	Emitent	Identificator entitate asociată	Imobil împrejmuit / neimprejmuit	Imobil contestat / recontestat	Alte observații

5. OBSERVAȚII

Copie spre publicare



Pagina nr. 35

Inregistrare sistematică UAT Sâmbata

Sectorul Cadastral nr. 120

Anul realizării: 2021

