

REGISTRUL CADASTRAL AL IMOBILELOR

ANEXA NR. 2

UAT Sâmbata
Zonă cooperativizată (Co)

Sector cadastral nr. 119

1. DESCRIEREA IMOBILULUI

DATE TEREN						DATE CONSTRUCȚII										
Identificator teren	Adresa imobil	Nr. cadastral	Nr. CF	Suprafața măsurată	Intravilan/extravilan (I/E)	Nr. top	Nr. tarla	Nr. parcele	Categorie folosință	Suprafața parcele	Identif. construcție	Cod grupă destinație	Suprafața construită	Nr. niveluri	Nr. CF	Constr. cu acte (DA/NU)
101846	Judet BIHOR, UAT Sâmbata, Cod postal 999999		153	950	E	401/7	-	-	A	950						

2. PROPRIETATEA / POSESIA

Titularul dreptului / posesiei		Data nașterii / CUI	Domiciliu / Sediu	Cota parte	Identif. entitate asociată	Cotă parte teren UI	Mod de dobândire	Act juridic		Observații privitoare la proprietar
Nume / Denumire	Inițiala tatălui							Tip act	Nr. act / data	
DEM		14.12.1952	Judet BIHOR, UAT Sâmbata, loc. Ogesti nr. 66, Cod Postal 999999	1/1	101846		Constituire	act administrativ	ADEVERIN TA NR 131/17.03.2021	PRIMARIA COMUNEI SAMBATA

3. SARCINI / DEZMEMBRĂMINTE

Titular		Data nașterii / CUI	Domiciliu / Sediu	Tipul sarcinii sau al dezmembrămintelor dreptului de proprietate	Cotă parte	Identif. entitate asociată	Act juridic		Valoare ipotecă	Tip monedă
Nume / Denumire	Inițiala tatălui						Tip act	Nr. act / data		

4. NOTĂRI, PROCESE, INTERDICȚII


Tipul notării	Tip act	Nr. act / data	Emitent	Identificator entitate asociată	Imobil împrejmuit / neîmprejmuit	Imobil contestat / necontestat	Alte observații

5. OBSERVAȚII

Copie spre publicare

Pagina nr. 1

Registrare sistematică UAT Sâmbata
 Sectorul Cadastral nr. 119
 CERTIFICATA Anul realizării: 2021
 AUTORIZARE
 Seria RC/BH-F
 Nr. 0259/24.08.2013
 ISAH
 Andrada-Ieșdora
 geodez, cartografie, cadastru
 * Categoria B *



REGISTRUL CADASTRAL AL IMOBILELOR

ANEXA NR. 2

UAT Sâmbata
Zonă cooperativizată (Co)

Sector cadastral nr. 119

1. DESCRIEREA IMOBILULUI

DATE TEREN										DATE CONSTRUCȚII						
Identificator teren	Adresa imobil	Nr. cadastral	Nr. CF	Suprafața măsurată	Intravilan/extravilan (I/E)	Nr. top	Nr. tarla	Nr. parcele	Categorie folosință	Suprafața parcele	Identif. construcție	Cod grupă destinație	Suprafața construită	Nr. niveluri	Nr. CF	Constr. cu acte (DA/NU)
101847	Judet BIHOR, UAT Sâmbata, Cod postal 999999		153	994	E	401/7	-	-	A	994						

2. PROPRIETATEA / POSESIA

Titularul dreptului / posesiei		Data nașterii / CUI	Domiciliu / Sediu	Cota parte	Identif. entitate asociată	Cotă parte teren UI	Mod de dobândire	Act juridic		Observații privitoare la proprietar	
Nume / Denumire	Inițiala tatălui							Tip act	Nr. act / data		Emitent
BOTA		9999999999	Judet BIHOR, UAT Sâmbata, loc. Ogești nr. 56, Cod Postal 999999	1/1	101847		Reconstituire	act administrativ	TP 662/02.07.1998	COMISIA JUDEȚEANĂ BIHOR	

3. SARCINI / DEZMEMBRĂMINTE

Titular		Data nașterii / CUI	Domiciliu / Sediu	Tipul sarcinii sau al dezmembrămintelor dreptului de proprietate	Cotă parte	Identif. entitate asociată	Act juridic		Valoare ipotecă	Tip monedă
Nume / Denumire	Inițiala tatălui						Tip act	Nr. act / data		

4. NOTĂRI, PROCESE, INTERDICȚII

Tipul notării	Tip act	Nr. act / data	Emitent	Identificator entitate asociată	Imobil împrejmuit / neîmprejmuit	Imobil contestat / necontestat	Alte observații
					neîmprejmuit		DIFERENȚĂ DE SUPRAFAȚĂ DE 1164 MP SE AFLĂ LA ID NR 101878 IN S 120

5. OBSERVAȚII

Copie spre publicare



Pagina nr. 2

Inregistrare sistematică UAT Sâmbata

Sectorul Cadastral nr. 119

Anul realizării: 2021

Seria RO-BH-F

Nr. 0259/24.02.2013

ISAE

Andrada-Teodorescu

Strada 119, Sâmbata

Categoria B

REGISTRUL CADASTRAL AL IMOBILELOR

ANEXA NR. 2

UAT Sâmbata
Zonă cooperativizată (Co)

Sector cadastral nr. 119

1. DESCRIEREA IMOBILULUI

DATE TEREN										DATE CONSTRUCȚII						
Identificator teren	Adresa imobil	Nr. cadastral	Nr. CF	Suprafata măsurată	Intravilan/ extravilan (I/E)	Nr. top	Nr. tarla	Nr. parcelă	Categorie folosință	Suprafata parcelă	Identif. construcție	Cod grupă destinație	Suprafata construită	Nr. niveluri	Nr. CF	Constr. cu acte (DA/NU)
101848	Judet BIHOR, UAT Sâmbata, Cod postal 999999		225	1298	E	401/6	-	-	A	1298						

2. PROPRIETATEA / POSESIA

Titularul dreptului / posesiei		Data nașterii / CUI	Domiciliu / Sediu	Cota parte	Identif. entitate asociată	Cotă parte teren UI	Mod de dobândire	Act juridic		Observații privitoare la proprietar
Nume / Denumire	Inițiala tatălui	Prenume					Tip act	Nr. act / data	Emitent	
GOLDEA		MARIA			101848		act administrativ	TP 806/01.01.1 999	COMISIA JUDETEANA BIHOR	

3. SARCINI / DEZMEMBRĂMINTE

Titular		Data nașterii / CUI	Domiciliu / Sediu	Tipul sarcinii sau al dezmembrămintelor dreptului de proprietate	Cotă parte	Identif. entitate asociată	Act juridic		Valoare ipotecă	Tip monedă
Nume / Denumire	Inițiala tatălui	Prenume					Tip act	Nr. act / data	Emitent	

4. NOTĂRI, PROCESE, INTERDICȚII

Tipul notării		Tip act	Nr. act / data	Emitent	Identificator entitate asociată	Imobil împrejmuit / neîmprejmuit	Imobil contestat / necontestat	Alte observații
						neîmprejmuit		DIFERENȚA DE SUPRAFATA DE 253 MP SE AFLA LA ID NR 101879 IN S 120

5. OBSERVAȚII


Pagina nr. 3

Inregistrare sistematica UAT Sâmbata

Sectorul Cadastral nr. 119

Anul realizării: 2021

Copie spre publicare



REGISTRUL CADASTRAL AL IMOBILELOR

ANEXA NR. 2

UAT Sâmbata
Zonă cooperativizată (Co)

Sector cadastral nr. 119

1. DESCRIEREA IMOBILULUI

DATE TEREN										DATE CONSTRUCȚII						
Identificator teren	Adresa imobil	Nr. cadastral	Nr. CF	Suprafața măsurată	Intravilan/extravilan (I/E)	Nr. top	Nr. tarla	Nr. parcelă	Categorie folosință	Suprafața parcelă	Identif. construcție	Cod grupă destinație	Suprafața construită	Nr. niveluri	Nr. CF	Constr. cu acte (DA/NU)
101849	Judet BIHOR, UAT Sâmbata, Cod postal 999999		225	470	E	401/6	-	-	A	470						

2. PROPRIETATEA / POSESIA

Titularul dreptului / posesiei										Act juridic		Observații privitoare la proprietar
Nume / Denumire	Inițiala tatălui	Prenume	Data nașterii / CUI	Domiciliu / Sediu	Cota parte	Identif. entitate asociată	Cotă parte teren UI	Mod de dobândire	Tip act	Nr. act / data	Emitent	
BOTA		ALEXANDRU	9999999999 9999	Judet BIHOR, UAT Sâmbata, loc. Ogești nr. 40, Cod Postal 999999	1/1	101849		Reconstituire	act administrativ	488/14.07.1 997	COMISIA JUDEȚEANĂ BIHOR	
BOTA		ELISABETA	9999999999 9999	Judet BIHOR, UAT Sâmbata, loc. Ogești, Cod Postal 999999				Reconstituire	act administrativ	488/14.07.1 997	COMISIA JUDEȚEANĂ BIHOR	
BOTA		PETRU	9999999999 9999	Judet BIHOR, UAT Sâmbata, loc. Ogești, Cod Postal 999999				Reconstituire	act administrativ	488/14.07.1 997	COMISIA JUDEȚEANĂ BIHOR	
BOTA		IOAN	9999999999 9999	Judet BIHOR, UAT Sâmbata, loc. Ogești, Cod Postal 999999				Reconstituire	act administrativ	488/14.07.1 997	COMISIA JUDEȚEANĂ BIHOR	

3. SARCINI / DEZMEMBRĂMINTE

Titular			Data nașterii / CUI	Domiciliu / Sediu	Tipul sarcinii sau al dezmembrămintelor dreptului de proprietate	Cotă parte	Identif. entitate asociată	Act juridic		Valoare ipotecă	Tip monedă
Nume / Denumire	Inițiala tatălui	Prenume						Tip act	Nr. act / data		

4. NOTĂRI, PROCESE, INTERDICȚII


Tipul notării	Tip act	Nr. act / data	Emitent	Identificator entitate asociată	Imobil împrejmuit / neîmprejmuit	Imobilul contestat / recontestat		Alte observații
						Tip act	Nr. act / data	
					neîmprejmuit			

5. OBSERVAȚII

Tipul notării	Tip act	Nr. act / data	Emitent	Identificator entitate asociată	Imobil împrejmuit / neîmprejmuit	Imobilul contestat / recontestat		Alte observații
						Tip act	Nr. act / data	
					neîmprejmuit			DIFERENȚA DE SUPRAFĂȚĂ SE AFLĂ LA ID NR 101881 IN S 120



Copie spre pu
re



Inregistrare sistematica UAT Sâmbăta
Sectorul Cadastral nr: 119
Anul realizării: 2021

REGISTRUL CADASTRAL AL IMOBILELOR

ANEXA NR. 2

UAT Sâmbata
Zonă cooperativizată (Co)

Sector cadastral nr. 119

1. DESCRIEREA IMOBILULUI

DATE TEREN						DATE CONSTRUCȚII									
Identificator teren	Adresa imobil	Nr. cadastral	Nr. CF	Suprafața măsurată	Intravilan/ extravilan (I/E)	Nr. top	Nr. tarla	Nr. parcele	Categorie folosință	Suprafața parcele	Identif. construcție	Cod grupă destinație	Suprafața construită	Nr. niveluri	Nr. CF (DA/NU)
101850	Judet BIHOR, UAT Sâmbata, Cod postal 999999		225	576	E	401/6	-	-	A	576					

2. PROPRIETATEA / POSESIA

Titularul dreptului / posesiei		Data nașterii / CUI	Domiciliu / Sediu	Cota parte	Identif. entitate asociată	Cotă parte teren UI	Mod de dobândire	Act juridic		Observații privitoare la proprietar
Nume / Denumire	Inițiala tatălui							Prenume	Tip act	
BOTA		9999999999	Judet BIHOR, UAT Sâmbata, loc. Ogești, Cod Postal 999999	1/1	101850		Reconstituire	act administrativ	TP 846/19.10.1 999	COMISIA JUDETEANA BIHOR

3. SARCINI / DEZMEMBRĂMINTE

Titular		Data nașterii / CUI	Domiciliu / Sediul	Tipul sarcinii sau al dezmembrămintelor dreptului de proprietate	Cotă parte	Identif. entitate asociată	Act juridic		Valoare ipotecă	Tip monedă
Nume / Denumire	Inițiala tatălui						Prenume	Tip act		

4. NOTĂRI, PROCESE, INTERDICȚII

Tipul notării	Tip act	Nr. act / data	Emitent	Identificator entitate asociată	Imobil împrejmuit / neîmprejmuit	Imobil contestat / necontestat	Alte observații
					neîmprejmuit		DIFERENȚA DE SUPRAFAȚA DIN NR TOP 401/6 SE AFLA LA ID NR 1011882 IN S 120

5. OBSERVAȚII



Copie spre publicare



Pagina nr. 5
Inregistrare sistematică: UAT Sâmbata
Sectorul Cadastral nr. 119

REGISTRUL CADASTRAL AL IMOBILELOR

ANEXA NR. 2

UAT Sâmbata
Zonă cooperativizată (Co)
1. DESCRIEREA IMOBILULUI

Sector cadastral nr. 119

DATE TEREN										DATE CONSTRUCȚII						
Identificator teren	Adresa imobil	Nr. cadastral	Nr. CF	Suprafața măsurată	Intravilan/extravilan (I/E)	Nr. top	Nr. tarla	Nr. parcelă	Categorie folosință	Suprafața parcelă	Identif. construcție	Cod grupă destinație	Suprafața construită	Nr. niveluri	Nr. CF	Constr. cu acte (D/ANU)
101851	Judet BIHOR, UAT Sâmbata, Cod postal 999999		225	515	E	401/6	-	-	A	515						

2. PROPRIETATEA / POSESIA


Titularul dreptului / posesiei										
Nume / Denumire	Inițiala tatălui	Prenume	Data nașterii / CUI	Domiciliu / Sediu	Cota parte	Identif. entitate asociată	Cotă parte teren UI	Mod de dobândire	Act juridic	Observații privitoare la proprietare
BOTA		ALEXANDRU	9999999999 9999	Judet BIHOR, UAT Sâmbata, loc. Ogești nr. 40, Cod Postal 999999	1/1	101851		Reconstituire	act administrativ TP 488/14.07.1 997	COMISIA JUDETEANA BIHOR
BOTA		ELISABETA	9999999999 9999	Judet BIHOR, UAT Sâmbata, loc. Ogești, Cod Postal 999999				Reconstituire	act administrativ TP 488/14.07.1 997	COMISIA JUDETEANA BIHOR
BOTA		PETRU	9999999999 9999	Judet BIHOR, UAT Sâmbata, loc. Ogești, Cod Postal 999999				Reconstituire	act administrativ TP 488/14.07.1 997	COMISIA JUDETEANA BIHOR
BOTA		IOAN	9999999999 9999	Judet BIHOR, UAT Sâmbata, loc. Ogești, Cod Postal 999999				Reconstituire	act administrativ TP 488/14.07.1 997	COMISIA JUDETEANA BIHOR

3. SARCINI / DEZMEMBRĂMINTE

Titular			Data nașterii / CUI	Domiciliu / Sediu	Tipul sarcinii sau al dezmembrămintelor dreptului de proprietate	Cotă parte	Identif. entitate asociată	Act juridic		Valoare ipotecă	Tip monedă
Nume / Denumire	Inițiala tatălui	Prenume						Tip act	Nr. act / data		

4. NOTĂRI, PROCESE, INTERDICȚII

Tipul notării	Tip act	Nr. act / data	Emitent	Identificator entitate asociată	Imobil împrejmuit / neîmprejmuit	Imobil contestat / necontestat	Alte observații
					neîmprejmuit		DIFERENȚA DE SUPRAFAȚA DIN NR TOP 401/6 SE AFLA LA ID NR 101883 IN S 120



Copie spre pu... are



Inregistrare sistematica UAT Sâmbata
Sectorul Cadastral nr. 119
Anul realizarii: 2021

REGISTRUL CADASTRAL AL IMOBILELOR

ANEXA NR. 2

UAT Sâmbata
Zonă cooperativizată (Co)

Sector cadastral nr. 119

1. DESCRIEREA IMOBILULUI

DATE TEREN										DATE CONSTRUCȚII						
Identificator teren	Adresa imobil	Nr. cadastral	Nr. CF	Suprafața măsurată	Intravilan/extravilan (I/E)	Nr. top	Nr. tarla	Nr. parcelă	Categorie folosință	Suprafața parcelă	Identif. construcție	Cod grupă destinație	Suprafața construită	Nr. niveluri	Nr. CF	Constr. cu acte (DA/NU)
101852	Judet BIHOR, UAT Sâmbata, Cod postal 999999		225	1104	E	401/6	-	-	A	1104						

2. PROPRIETATEA / POSESIA

Titularul dreptului / posesiei		Data nașterii / CUI	Domiciliu / Sediu	Cota parte	Identif. entitate asociată	Cotă parte teren UI	Mod de dobândire	Act juridic		Observații privitoare la proprietar
Nume / Denumire	Inițiala tatălui							Tip act	Nr. act / data	
BOTA		9999999999	Judet BIHOR, UAT Sâmbata, loc. Ogesti, Cod Postal 999999	1/1	101852		Reconstituire	act administrativ	TP 486/14.07.1997	COMISIA JUDEȚEANĂ BIHOR

3. SARCINI / DEZMEMBRĂMINTE

Titular		Data nașterii / CUI	Domiciliu / Sediu	Tipul sarcinii sau al dezmembrămintelor dreptului de proprietate	Cotă parte	Identif. entitate asociată	Act juridic		Valoare ipotecă	Tip monedă
Nume / Denumire	Inițiala tatălui						Tip act	Nr. act / data		

4. NOTĂRI, PROCESE, INTERDICȚII

Tipul notării	Tip act	Nr. act / data	Emitent	Identificator entitate asociată	Imobil împrejmuit / neîmprejmuit	Imobil contestat / necontestat	Alte observații
					neîmprejmuit		DIFERENȚE SUPRAFATA DIN NR TOP 401/6 SE AFLA LA ID NR 101884 IN S 120

5. OBSERVAȚII

Pagina nr. 7

Inregistrare sistematica UAT Sâmbata

Sectorul Cadastral nr. 119

Anul realizării: 2021

Copie spre publicare



REGISTRUL CADASTRAL AL IMOBILELOR

ANEXA NR. 2

UAT Sâmbata
Zonă cooperativizată (Co)
1. DESCRIEREA IMOBILULUI

Sector cadastral nr. 119

DATE TEREN										DATE CONSTRUCȚII						
Identificator teren	Adresa imobil	Nr. cadastral	Nr. CF	Suprafața măsurată	Intravilan/extravilan (I/E)	Nr. top	Nr. tarla	Nr. parcelă	Categorie folosință	Suprafața parcelă	Identif. construcție	Cod grupă destinație	Suprafața construită	Nr. niveluri	Nr. CF	Constr. cu acte (DA/NU)
101853	Judet BIHOR, UAT Sâmbata, Cod postal 999999		227	1523	E	401/5	-	-	A	1523						

2. PROPRIETATEA / POSESIA

Titularul dreptului / posesiei		Data nașterii / CUI	Domiciliu / Sediu	Cota parte	Identif. entitate asociată	Cotă parte teren UI	Mod de dobândire	Act juridic		Observații privitoare la proprietar	
Nume / Denumire	Inițiala tatălui							Pr nume	Tip act		Nr. act / data
COMUNA SAMBATA		4577231	Judet BIHOR, UAT Sâmbata, loc. Sâmbata nr. 5, Cod Postal 999999	1/1	101853		Lege	act administrativ	CF 227/19.10.2020	BCPI BEIUS	

3. SARCINI / DEZMEMBRĂMINTE

Titular		Data nașterii / CUI	Domiciliu / Sediu	Tipul sarcinii sau al dezmembrămintelor dreptului de proprietate	Cotă parte	Identif. entitate asociată	Act juridic		Valoare ipotecă	Tip monedă
Nume / Denumire	Inițiala tatălui						Pr nume	Tip act		

4. NOTĂRI, PROCESE, INTERDICȚII

Tipul notării	Tip act	Nr. act / data	Emitent	Identificator entitate asociată	Imobil împrejmuit / neîmprejmuit	Imobil contestat / necontestat	Alte observații
					neîmprejmuit		REZSRVA COMISIEI LOCALE DE FOND FUNCJAR

5. OBSERVAȚII

Copie spre publicare



Pagina nr. 8

Integrare sistematică UAT Sâmbata

Sectorul Cadastral nr. 119

Anul realizării: 2021

REGISTRUL CADASTRAL AL IMOBILELOR

ANEXA NR. 2

UAT Sâmbata
Zonă cooperativizată (Co)
1. DESCRIEREA IMOBILULUI

Sector cadastral nr. 119

DATE TEREN										DATE CONSTRUCȚII						
Identificator teren	Adresa imobil	Nr. cadastral	Nr. CF	Suprafața măsurată	Intravilan/extravilan (I/E)	Nr. top	Nr. tarla	Nr. parcele	Categorie folosință	Suprafața parcele	Identif. construcție	Cod grupă destinație	Suprafața construită	Nr. niveluri	Nr. CF	Constr. cu acte (DA/NU)
101854	Judet BIHOR, UAT Sâmbata, Cod postal 999999		227	2366	E	395/16, 401/5	-	-	A	2366						

2. PROPRIETATEA / POSESIA

Titularul dreptului / posesiei		Data nașterii / CUI	Domiciliu / Sediu	Cota parte	Identif. entitate asociată	Cotă parte teren UI	Mod de dobândire	Act juridic		Observații privitoare la proprietate
Nume / Denumire	Inițiala tatălui							Tip act	Nr. act / data	
TURCUS		9999999999	Judet BIHOR, UAT Sâmbata, loc. Ogesti, Cod Postal 999999	1/1	101854		Reconstituire	act administrativ	TP 839/01.01.1 999	COMISIA JUDEȚEANĂ BIHOR

3. SARCINI / DEZMEMBRĂMINTE

Titular		Data nașterii / CUI	Domiciliu / Sediu	Tipul sarcinii sau al dezmembrămintelor dreptului de proprietate	Cotă parte	Identif. entitate asociată	Act juridic		Valoare ipotecă	Tip monedă
Nume / Denumire	Inițiala tatălui						Tip act	Nr. act / data		

4. NOTĂRI, PROCESE, INTERDICȚII

Tipul notării	Tip act	Nr. act / data	Emitent	Identificator entitate asociată	Imobil împrejmuit / neîmprejmuit	Imobil contestat / necontestat	Alte observații

5. OBSERVAȚII

Tip act	Nr. act / data	Emitent	Alte observații

Copie spre publicare

Pagina nr. 9

Inregistrare sistematică UAT Sâmbata

Sectorul Cadastral nr. 119

Anul realizării: 2021



REGISTRUL CADASTRAL AL IMOBILELOR

ANEXA NR. 2

UAT Sâmbata
Zonă cooperativizată (Co)

Sector cadastral nr. 119

1. DESCRIEREA IMOBILULUI

DATE TEREN										DATE CONSTRUCȚII					
Identificator teren	Adresa imobil	Nr. cadastral	Nr. CF	Suprafața măsurată	Intravilan/ extravilan (I/E)	Nr. top	Nr. tarla	Nr. parcea	Categorie folosință	Suprafața parcea	Identif. construcție	Cod grupă destinație	Suprafața construită	Nr. niveluri	Nr. CF (DA/NU)
101855	Judet BIHOR, UAT Sâmbata, Cod postal 999999		161	1980	E	395/15	-	-	A	1980					

2. PROPRIETATEA / POSESIA

Titularul dreptului / posesiei		Data nașterii / CUI	Domiciliu / Sediu	Cota parte	Identif. entitate asociată	Cotă parte teren UI	Mod de dobândire	Act juridic		Observații privitoare la proprietate
Nume / Denumire	Inițiala tatălui	Prenume						Tip act	Nr. act / data	Emitent
CUCI		CONSTANTIN	Judet BIHOR, UAT Sâmbata, loc. Rotaresti nr. 111, Cod Postal 999999	1/1	101855		Reconstituire	act administrativ	TP 2911/25.03.1996	COMISIA JUDETEANA BIHOR

3. SARCINI / DEZMEMBRĂMINTE

Titular		Data nașterii / CUI	Domiciliu / Sediu	Tipul sarcinii sau al dezmembrămintelor dreptului de proprietate	Cotă parte	Identif. entitate asociată	Act juridic		Valoare ipotecă	Tip monedă
Nume / Denumire	Inițiala tatălui	Prenume					Tip act	Nr. act / data	Emitent	

4. NOTĂRI, PROCESE, INTERDICȚII

Tipul notării		Tip act	Nr. act / data	Emitent	Identificator entitate asociată	Imobil împrejmuit / neîmprejmuit	Imobil contestat / necontestat		Alte observații
						neîmprejmuit			DIFERENȚA DE SUPRAFATA SE AFLA LA ID NR 101888 IN S 120

5. OBSERVAȚII

Copie spre publicare



Pagina nr. 10
 Registrare sistematică UAT Sâmbata
 Sectorul Cadastral nr. 119
 Anul realizării: 2021



REGISTRUL CADASTRAL AL IMOBILELOR

ANEXA NR. 2

UAT Sâmbata
Zonă cooperativizată (Co)

Sector cadastral nr. 119

1. DESCRIEREA IMOBILULUI

DATE TEREN										DATE CONSTRUCȚII					
Identificator teren	Adresa imobil	Nr. cadastral	Nr. CF	Suprafața măsurată	Intravilan/extravilan (I/E)	Nr. top	Nr. tarla	Nr. parcelă	Categorie folosință	Suprafața parcelă	Identif. construcție	Cod grupă destinație	Suprafața construită	Nr. niveluri	Nr. CF (DA/NU)
101856	Judet BIHOR, UAT Sâmbata, Cod postal 999999		160	1875	E	395/14	-	-	A	1875					

2. PROPRIETATEA / POSESIA

Titularul dreptului / posesiei		Data nașterii / CUI	Domiciliu / Sediu	Cota parte	Identif. entitate asociată	Cotă parte teren UI	Mod de dobândire	Act juridic			Observații privitoare la proprietar
Nume / Denumire	Inițiala tatălui							Tip act	Nr. act / data	Emitent	
BOTA		9999999999	Judet BIHOR, UAT Sâmbata, loc. Ogesti, Cod Postal 999999	1/1	101856	Reconstituire	act administrativ	TP	393/01.01.1 997	COMISIA JUDEȚEANĂ BIHOR	

3. SARCINI / DEZMEMBRĂMINTE

Titular			Data nașterii / CUI	Domiciliu / Sediu	Tipul sarcinii sau al dezmembrămintelor dreptului de proprietate	Cotă parte	Identif. entitate asociată	Act juridic			Valoare ipotecă	Tip monedă
Nume / Denumire	Inițiala tatălui	Prenume						Tip act	Nr. act / data	Emitent		

4. NOTĂRI, PROCESE, INTERDICȚII

Tipul notării	Tip act	Nr. act / data	Emitent	Identificator entitate asociată	Imobil împrejmuit / neîmprejmuit	Imobil contestat / necontestat	Alte observații
					neîmprejmuit		DIFERENȚA DE SUPRAFATA SE AFLA LA ID NR 101889 IN S 120

5. OBSERVAȚII

Copie spre publicare



Pagina nr. 11
Registrare sistematică UAT Sâmbata
Sectorul Cadastral nr. 119
Anul realizării: 2021

REGISTRUL CADASTRAL AL IMOBILELOR

ANEXA NR. 2

UAT Sâmbata
Zonă cooperativizată (Co)

Sector cadastral nr. 119

1. DESCRIEREA IMOBILULUI

DATE TEREN						DATE CONSTRUCȚII									
Identificator teren	Adresa imobil	Nr. cadastral	Nr. CF	Suprafața măsurată	Intravilan/extravilan (I/E)	Nr. top	Nr. tarla	Nr. parcelă	Categorie folosință	Suprafața parcelă	Identif. construcție	Cod grupă destinație	Suprafața construită	Nr. niveluri	Nr. CF (DA/NU)
101857	Judet BIHOR, UAT Sâmbata, Cod postal 999999		159	361	E	395/13	-	-	A	361					

2. PROPRIETATEA / POSESIA

Titularul dreptului / posesiei		Data nașterii / CUI	Domiciliu / Sediu	Cota parte	Identif. entitate asociată	Cotă parte teren UI	Mod de dobândire	Act juridic			Observații privitoare la proprietar
Nume / Denumire	Inițiala tatălui							Prenume	Tip act	Nr. act / data	
DEM		9999999999	Judet BIHOR, UAT Sâmbata, loc. Ogești, Cod Postal 999999	1/1	101857		Convenție	act notarial	CONTRAC T DE PARTAJ NR 584/06.04.2001	BNP TOCOIAN I	

3. SARCINI / DEZMEMBRĂMINTE


Titular		Data nașterii / CUI	Domiciliu / Sediu	Tipul sarcinii sau al dezmembrămintelor dreptului de proprietate	Cotă parte	Identif. entitate asociată	Act juridic			Valoare ipotecă	Tip monedă
Nume / Denumire	Inițiala tatălui						Prenume	Tip act	Nr. act / data		

4. NOTĂRI, PROCESE, INTERDICȚII

Tipul notării	Tip act	Nr. act / data	Emitent	Identificator entitate asociată	Imobil împrejmuț / neîmprejmuț	Imobil contestat / necontestat	Alte observații
					neîmprejmuț		DIFERENȚA DE SUPRAFĂȚĂ SE AFLĂ LA ID NR 101890 IN S 120

5. OBSERVAȚII

Copie spre publicare



Pagina nr. 12

Registrare sistematică UAT Sâmbata

Sectorul Cadastral nr. 119

Anul realizării: 2021

REGISTRUL CADASTRAL AL IMOBILELOR

ANEXA NR. 2

UAT Sâmbata
Zonă cooperativizată (Co)
1. DESCRIEREA IMOBILULUI

Sector cadastral nr. 119

DATE TEREN										DATE CONSTRUCȚII					
Identificator teren	Adresa imobil	Nr. cadastral	Nr. CF	Suprafața măsurată	Intravilan/ extravilan (I/E)	Nr. top	Nr. tarla	Nr. parcele	Categorie folosință	Suprafața parcele	Identif. construcție	Cod grupă destinație	Suprafața construită	Nr. niveluri	Nr. CF (DA/NU)
101858	Județ BIHOR, UAT Sâmbata, Cod postal 999999		158	2100	E	395/12, 396/7	-	-	A	2100					

2. PROPRIETATEA / POSESIA										
Titularul dreptului / posesiei		Data nașterii / CUI	Domiciliu / Sediu	Cota parte	Identif. entitate asociată	Cotă parte teren UI	Mod de dobândire	Act juridic		Observații privitoare la proprietate
Nume / Denumire	Inițiala tatălui	Prenume					Tip act	Nr. act / data	Emitent	
LUNG		TEODOR	Județ BIHOR, UAT Sâmbata, loc. Ogești nr. 32, Cod Postal 999999	1/1	101858		Reconstituire	act administrativ	TP 182/06.04.1 995	COMISIA JUDEȚEANĂ BIHOR

3. SARCINI / DEZMEMBRĂMINTE											
Titular			Data nașterii / CUI	Domiciliu / Sediu	Tipul sarcinii sau al dezmembrămintelor dreptului de proprietate	Cotă parte	Identif. entitate asociată	Act juridic		Valoare ipotecă	Tip monedă
Nume / Denumire	Inițiala tatălui	Prenume						Tip act	Nr. act / data	Emitent	

4. NOTĂRI, PROCESE, INTERDICȚII									
Tipul notării		Tip act	Nr. act / data	Emitent	Identificator entitate asociată	Imobil împrejmuit / neîmprejmuit	Imobil contestat / necontestat		Alte observații
						neîmprejmuit			

Copie spre publicare

Pagina nr. 13
Inregistrare sistematică UAT Sâmbata
Sectorul Cadastral nr. 119
Anul realizării: 2021



REGISTRUL CADASTRAL AL IMOBILELOR

ANEXA NR. 2

UAT Sâmbata
Zonă cooperativizată (Co)
1. DESCRIEREA IMOBILULUI

Sector cadastral nr. 119

DATE TEREN										DATE CONSTRUCȚII						
Identificator teren	Adresa imobil	Nr. cadastral	Nr. CF	Suprafața măsurată	Intravilan/ extravilan (I/E)	Nr. top	Nr. tarla	Nr. parcelă	Categorie folosință	Suprafața parcelă	Identif. construcție	Cod grupă destinație	Suprafața construită	Nr. niveluri	Nr. CF	Constr. cu acte (DANU)
101859	Judet BIHOR, UAT Sâmbata, Cod postal 999999		157	908	E	396/6	-	-	A	908						

2. PROPRIETATEA / POSESIA

Titularul dreptului / posesiei										
Nume / Denumire	Inițiala tatălui	Prenume	Data nașterii / CUI	Domiciliu / Sediu	Cota parte	Identif. entitate asociată	Cotă parte teren UI	Mod de dobândire	Act juridic	Observații privitoare la proprietate
BUCUREAN		GHEORGHE	9999999999	Judet BIHOR, UAT Sâmbata, loc. Ogesti nr. 10, Cod Postal 999999	1/1	101859		Reconstituire	act administrativ TP 394/18.03.1997	COMISIA JUDEȚEANĂ BIHOR

3. SARCINI / DEZMEMBRĂMINTE


Titular										
Nume / Denumire	Inițiala tatălui	Prenume	Data nașterii / CUI	Domiciliu / Sediu	Tipul sarcinii sau al dezmembrămintelor dreptului de proprietate	Cotă parte	Identif. entitate asociată	Act juridic	Valoare ipotecă	Tip monedă

4. NOTĂRI, PROCESE, INTERDICȚII

Tipul notării	Tip act	Nr. act / data	Emitent	Identificator entitate asociată	Imobil împrejmuit / neîmprejmuit	Imobil contestat / necontestat	Alte observații
					neîmprejmuit		DIFERENȚA DE SUPRAFAȚA SE AFLA LA ID NR 101860

5. OBSERVAȚII

Copie spre publicare



Pagina nr. 14

Sectorul Cadastral nr. 119

Anul realizării: 2021



REGISTRUL CADASTRAL AL IMOBILELOR

ANEXA NR. 2

UAT Sâmbata
Zonă cooperativizată (Co)

Sector cadastral nr. 119

1. DESCRIEREA IMOBILULUI

DATE TEREN										DATE CONSTRUCȚII					
Identificator teren	Adresa imobil	Nr. cadastral	Nr. CF	Suprafața măsurată	Intravilan/ extravilan (I/E)	Nr. top	Nr. tarla	Nr. parcele	Categorie folosință	Suprafața parcelă	Identif. construcție	Cod grupă destinație	Suprafața construită	Nr. niveluri	Nr. CF (DA/NU)
101860	Județ BIHOR, UAT Sâmbata, Cod postal 999999		157	992	E	396/6	-	-	A	992					

2. PROPRIETATEA / POSESIA

Titularul dreptului / posesiei		Data nașterii / CUI	Domiciliu / Sediu	Cota parte	Identif. entitate asociată	Cotă parte teren UI	Mod de dobândire	Act juridic		Observații privitoare la proprietar
Nume / Denumire	Inițiala tatălui							Prenume	Tip act	
BUCHUREAN		9999999999	Județ BIHOR, UAT Sâmbata, loc. Ogești nr. 10, Cod Postal 999999	1/1	101860		Reconstituire	act administrativ	TP 394/18.03.1997	COMISIA JUDEȚEANĂ BIHOR

3. SARCINI / DEZMEMBRĂMINTE

Titular		Data nașterii / CUI	Domiciliu / Sediu	Tipul sarcinii sau al dezmembrămintelor dreptului de proprietate	Cotă parte	Identif. entitate asociată	Act juridic		Valoare ipotecă	Tip monedă
Nume / Denumire	Inițiala tatălui						Prenume	Tip act		


4. NOTĂRI, PROCESE, INTERDICȚII

Tipul notării	Tip act	Nr. act / data	Emitent	Identificator entitate asociată	Imobil împrejmuit / neîmprejmuit	Imobil contestat / necontestat	Alte observații
					neîmprejmuit		DIFERENȚA DE SUPRAFAȚA SE AFLA LA ID NR 101859

5. OBSERVAȚII

Copie spre publicare

Pagina nr. 15



REGISTRUL CADASTRAL AL IMOBILELOR

ANEXA NR. 2

UAT Sâmbata
Zonă cooperativizată (Co)

Sector cadastral nr. 119

1. DESCRIEREA IMOBILULUI

DATE TEREN						DATE CONSTRUCȚII									
Identificator teren	Adresa imobil	Nr. cadastral	Nr. CF	Suprafața măsurată	Intravilan/extravilan (I/E)	Nr. top	Nr. tarla	Nr. parcelă	Categorie folosință	Suprafața parcelă	Identif. construcție	Cod grupă destinație	Suprafața construită	Nr. niveluri	Nr. CF (D/ANU)
101861	Judet BIHOR, UAT Sâmbata, Cod postal 999999		228	602	E	396/8	-	-	A	602					

2. PROPRIETATEA / POSESIA

Titularul dreptului / posesiei		Data nașterii / CUI	Domiciliu / Sediu	Cota parte	Identif. entitate asociată	Cotă parte teren UI	Mod de dobândire	Act juridic		Observații privitoare la proprietate
Nume / Denumire	Inițiala tatălui							Tip act	Nr. act / data	
TRIPON		999999999	Judet BIHOR, UAT Sâmbata, loc. Ogesti nr. 89, Cod Postal 999999	1/1	101861		Reconstituire	act administrativ	TP 840/18.10.1999	COMISIA JUDEȚEANĂ BIHOR

3. SARCINI / DEZMEMBRĂMINTE

Titular		Data nașterii / CUI	Domiciliu / Sediu	Tipul sarcinii sau al dezmembrămintelor dreptului de proprietate	Cotă parte	Identif. entitate asociată	Act juridic		Valoare ipotecă	Tip monedă
Nume / Denumire	Inițiala tatălui						Tip act	Nr. act / data		

4. NOTĂRI, PROCESE, INTERDICȚII

Tipul notării	Tip act	Nr. act / data	Emitent	Identificator entitate asociată	Imobil împrejmuit / neîmprejmuit	Imobil contestat / necontestat	Alte observații
					neîmprejmuit		DIFERENȚA DE SUPRAFAȚA SE AFLA LA ID NR 101893. SE CORECTEAZA NR TOP 396/5 IN NR TOP 396/8

5. OBSERVAȚII

Copie spre publicare



Pagina nr. 16
Inregistrare sistematica UAT Sâmbata
Sectorul Cadastral nr. 119
Anul realizării: 2021

REGISTRUL CADASTRAL AL IMOBILELOR

ANEXA NR. 2

UAT Sâmbata
Zonă cooperativizată (Co)

Sector cadastral nr. 119

1. DESCRIEREA IMOBILULUI

DATE TEREN										DATE CONSTRUCȚII						
Identificator teren	Adresa imobil	Nr. cadastral	Nr. CF	Suprafața măsurată	Intravilan/extravilan (I/E)	Nr. top	Nr. tarla	Nr. parcelă	Categorie folosință	Suprafața parcelă	Identif. construcție	Cod grupă destinație	Suprafața construită	Nr. niveluri	Nr. CF	Constr. cu acte (DA/NU)
101862	Judet BIHOR, UAT Sâmbata, Cod postal 999999		228	2954	E	3957,3 95/8,39 5/10	-	-	A	2954						

2. PROPRIETATEA / POSESIA

Titularul dreptului / posesiei		Data nașterii / CUI	Domiciliu / Sediu	Cota parte	Identif. entitate asociată	Cotă parte teren UI	Mod de dobândire	Act juridic		Observații privitoare la proprietar
Nume / Denumire	Inițiala tatălui / Prenume							Tip act	Nr. act / data	
TRIPON	ALEXANDRU	9999999999 9999	Judet BIHOR, UAT Sâmbata, loc. Ogești, Cod Postal 999999	1/1	101862		Sucesiune	act notarial	CM 221/04.10.2 010	BNP TOCOIAN I

3. SARCINI / DEZMEMBRĂMINTE

Titular		Data nașterii / CUI	Domiciliu / Sediu	Tipul sarcinii sau al dezmembrămintelor dreptului de proprietate	Cotă parte	Identif. entitate asociată	Act juridic		Valoare ipotecă	Tip monedă
Nume / Denumire	Inițiala tatălui / Prenume						Tip act	Nr. act / data		

4. NOTĂRI, PROCESE, INTERDICȚII

Tipul notării	Tip act	Nr. act / data	Emitent	Identificator entitate asociată	Imobil împrejmuit / neîmprejmuit	Imobil contestat / necontestat	Alte observații
---------------	---------	----------------	---------	---------------------------------	----------------------------------	--------------------------------	-----------------

5. OBSERVAȚII

Copie spre publicare



Pagina nr. 17

Inregistrare sistematica UAT Sâmbata

Sectorul Cadastral nr. 119

Anul realizării: 2021



REGISTRUL CADASTRAL AL IMOBILELOR

ANEXA NR. 2

UAT Sâmbata
Zonă cooperativizată (Co)

Sector cadastral nr. 119

1. DESCRIEREA IMOBILULUI

DATE TEREN						DATE CONSTRUCȚII										
Identificator teren	Adresa imobil	Nr. cadastral	Nr. CF	Suprafața măsurată	Intravilan/ extravilan (I/E)	Nr. top	Nr. tarla	Nr. parcele	Categorie folosință	Suprafața parcelă	Identif. construcție	Cod grupă destinație	Suprafața construită	Nr. niveluri	Nr. CF	Constr. cu acte (DANU)
101863	Județ BIHOR, UAT Sâmbata, Cod postal 999999		155	644	E	395/6	-	-	A	644						

2. PROPRIETATEA / POSESIA

Titularul dreptului / posesiei		Data nașterii / CUI	Domiciliu / Sediu	Cota parte	Identif. entitate asociată	Cotă parte teren UI	Mod de dobândire	Act juridic		Observații privitoare la proprietate	
Nume / Denumire	Inițiala tatălui							Prenume	Tip act		Nr. act / data
BOTA		9999999999	Județ BIHOR, UAT Sâmbata, loc. Ogești, Cod Postal 999999	1/1	101863		Reconstituire	act administrativ	TP 393/01.01.1997	COMISIA JUDEȚEANĂ BIHOR	

3. SARCINI / DEZMEMBRĂMÎNTE

Titular		Data nașterii / CUI	Domiciliu / Sediu	Tipul sarcinii sau al dezmembrămintelor dreptului de proprietate	Cotă parte	Identif. entitate asociată	Act juridic		Valoare ipotecă	Tip monedă
Nume / Denumire	Inițiala tatălui						Prenume	Tip act		

4. NOTĂRI, PROCESE, INTERDICȚII

Tipul notării	Tip act	Nr. act / data	Emitent	Identificator entitate asociată	Imobil împrejmuit / neîmprejmuit	Imobil contestat / necontestat	Alte observații

5. OBSERVAȚII

					Imobil împrejmuit / neîmprejmuit	Imobil contestat / necontestat	DIFERENȚA DE SUPRAFAȚA SE AFLA LA ID NR 101895
--	--	--	--	--	----------------------------------	--------------------------------	--

Copie spre publicare



Pagina nr. 18
Registrare sistematică UAT Sâmbata
Sectorul Cadastral nr. 119
Anul realizării: 2021

REGISTRUL CADASTRAL AL IMOBILELOR

ANEXA NR. 2

UAT Sâmbata
Zonă cooperativizată (Co)

Sector cadastral nr. 119

1. DESCRIEREA IMOBILULUI

DATE TEREN										DATE CONSTRUCȚII						
Identificator teren	Adresa imobil	Nr. cadastral	Nr. CF	Suprafața măsurată	Intravilan/ extravilan (I/E)	Nr. top	Nr. tarla	Nr. parcea	Categorie folosință	Suprafața parcea	Identif. construcție	Cod grupă destinație	Suprafața construită	Nr. niveluri	Nr. CF (DANU)	Constr. cu acte
101864	Judet BIHOR, UAT Sâmbata, Cod postal 999999		155	1344	E	396/3	-	-	A	1344						

2. PROPRIETATEA / POSESIA

Titularul dreptului / posesiei		Data nașterii / CUI	Domiciliu / Sediu	Cota parte	Identif. entitate asociată	Cotă parte teren UI	Mod de dobândire	Act juridic		Observații privitoare la proprietate
Nume / Denumire	Inițiala tatălui							Prenume	Tip act	
GOLDEA		9999999999	Judet BIHOR, UAT Sâmbata, loc. Ogesti, Cod Postal 999999	1/1	101864		Conventie	act notarial	CONTRACT DE INTERTINE RE NR 2558/28.10.2002	BNP AGUD FLORICA
GOLDEA		9999999999	Judet BIHOR, UAT Sâmbata, loc. Ogesti, Cod Postal 999999				Conventie	act notarial	CONTRACT DE INTERTINE RE NR 2558/28.10.2002	BNP AGUD FLORICA


3. SARCINI / DEZMEMBRĂMINTE

Titular		Data nașterii / CUI	Domiciliu / Sediu	Tipul sarcinii sau al dezmembrămintelor dreptului de proprietate	Cotă parte	Identif. entitate asociată	Act juridic		Valoare ipotecă	Tip monedă
Nume / Denumire	Inițiala tatălui						Prenume	Tip act		

4. NOTĂRI, PROCESE, INTERDICȚII

Tipul notării	Tip act	Nr. act / data	Emitent	Identificator entitate asociată	Imobil împrejmuit / neîmprejmuit	Imobil contestat / necontestat		Alte observații
						Imobil împrejmuit / neîmprejmuit	Imobil contestat / necontestat	
					neîmprejmuit			DIFERENȚA DE SUPRAFAȚA SE AFLĂ LA ID NR 101896

5. OBSERVAȚII



REGISTRUL CADASTRAL AL IMOBILELOR

ANEXA NR. 2

UAT Sâmbata
Zonă cooperativizată (Co)

Sector cadastral nr. 119

1. DESCRIEREA IMOBILULUI

DATE TEREN										DATE CONSTRUCȚII						
Identificator teren	Adresa imobil	Nr. cadastral	Nr. CF	Suprafața măsurată	Intravilan/ extravilan (I/E)	Nr. top	Nr. tarla	Nr. parcele	Categorie folosință	Suprafața parcele	Identif. construcție	Cod grupă destinație	Suprafața construită	Nr. niveluri	Nr. CF	Constr. cu acte (DANU)
101865	Județ BIHOR, UAT Sâmbata, Cod postal 999999		57	554	E	396/1	-	-	F	554						

2. PROPRIETATEA / POSESIA

Titularul dreptului / posesiei		Data nașterii / CUI	Domiciliu / Sediu	Cota parte	Identif. entitate asociată	Cotă parte teren UI	Mod de dobândire	Act juridic		Observații privitoare la proprietate
Nume / Denumire	Inițiala tatălui	Prenume					Tip act	Nr. act / data	Emitent	
DARABAN		IOAN					act administrativ	TP 399/18.03.1997	COMISIA JUDEȚEANĂ BIHOR	

3. SARCINI / DEZMEMBRĂMINTE

Titular		Data nașterii / CUI	Domiciliu / Sediu	Tipul sarcinii sau al dezmembrămintelor dreptului de proprietate	Cotă parte	Identif. entitate asociată	Act juridic		Valoare ipotecă	Tip monedă
Nume / Denumire	Inițiala tatălui	Prenume					Tip act	Nr. act / data	Emitent	

4. NOTĂRI, PROCESE, INTERDICȚII

Tipul notării	Tip act	Nr. act / data	Emitent	Identificator entitate asociată	Imobil împrejmuit / neîmprejmuit	Imobil contestat / necontestat	Alte observații
					neîmprejmuit		

5. OBSERVAȚII

Copie spre publicare

Pagina nr. 20

Inregistrare sistematică UAT Sâmbata

Sectorul Cadastral nr. 119

Anul realizării: 2021

