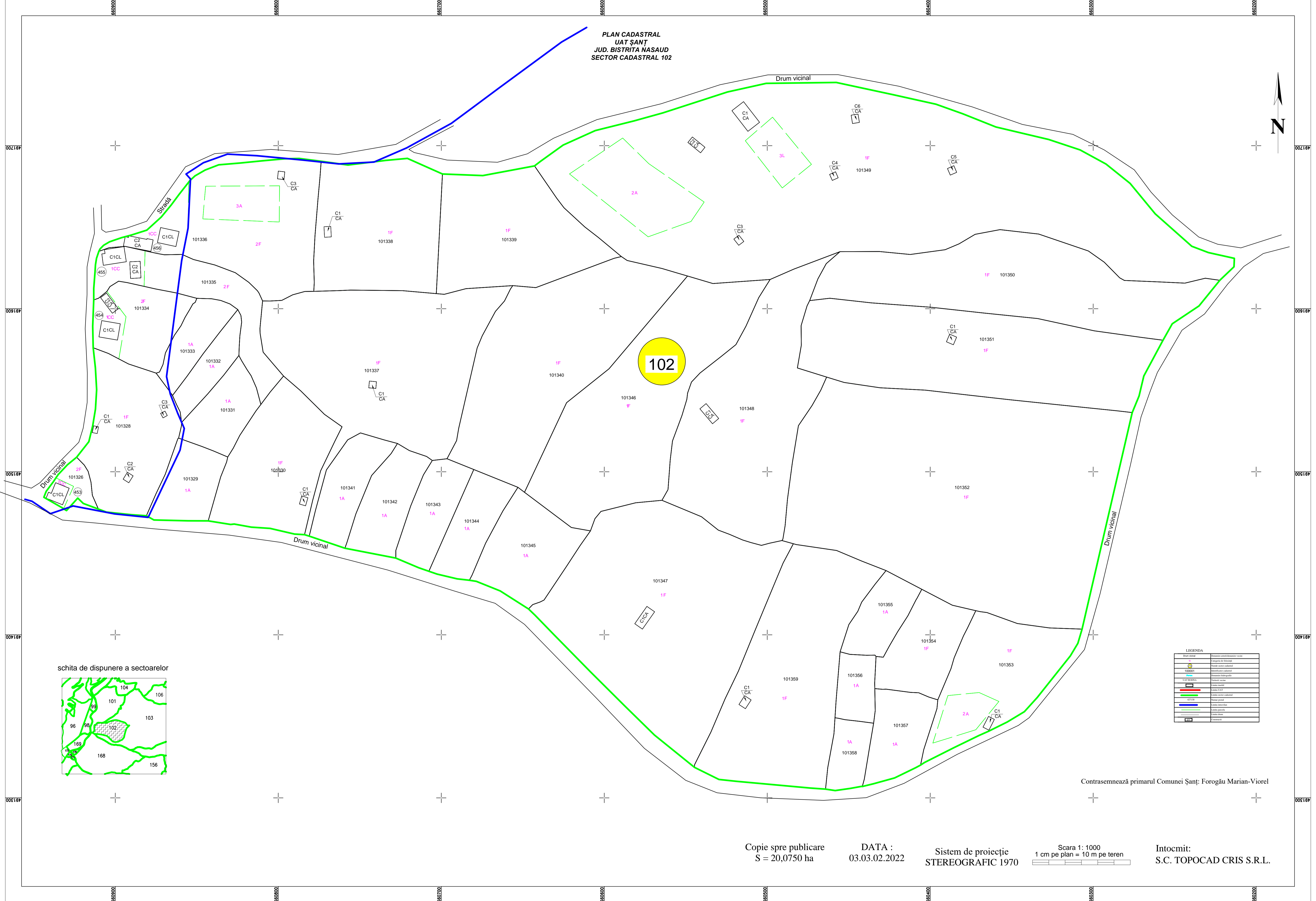
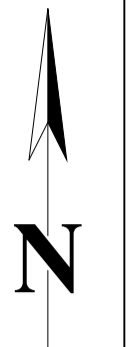
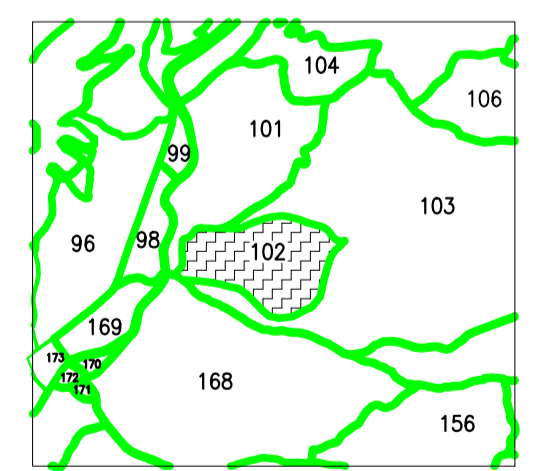


PLAN CADASTRAL
 UAT ȘAŢ
 JUD. BISTRITA NESAUD
 SECTOR CADASTRAL 102



102

schita de dispunere a sectoarelor



LEGENDA

	Granițe comune între sectoare
	Granițe de teren
	Parcelă în proces de cadastru
	Granițe cadastrale
	Granițe hidrografice
	Drum strategic
	Drum vicinal
	Parcelă în proces de cadastru
	Drum public
	Drum privat
	Drum public
	Drum privat
	Drum

Contrasemnează primarul Comunei Șaț: Forogău Marian-Viorel

Copie spre publicare
 S = 20,0750 ha

DATA :
 03.03.2022

Sistem de proiecție
 STEREOGRAFIC 1970

Scara 1: 1000
 1 cm pe plan = 10 m pe teren

Intocmit:
 S.C. TOPOCAD CRIS S.R.L.