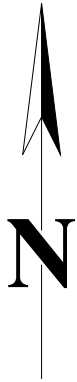
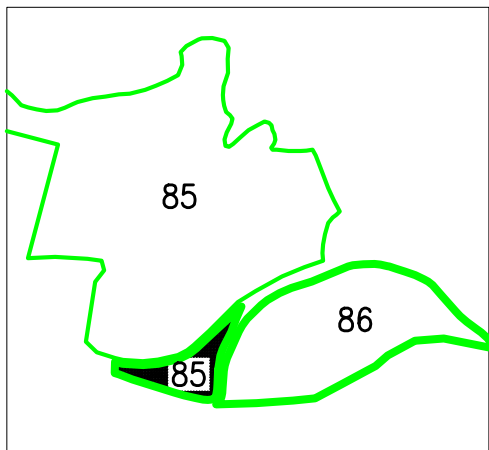


PLAN CADASTRAL
 UAT ȘANȚ
 JUD. BISTRITA NASAUD
 SECTOR CADASTRAL 85



schita de dispunere a sectoarelor



LEGENDA	
Drum vicinal	Denumire arteră/denumire vecini
*	Categoria de folosință
85	Număr sector cadastral
100001	Identificator cadastral
Râul Someș	Denumire hidrografie
UAT RODNA	Teritorii vecine
[C1 CA]	Limita imobil
[Red line]	Limita UAT
[Green line]	Limita sector cadastral
427130	Numar postal
[Blue line]	Limita intravilan
[Thin green line]	Limita parcela
[Thin black line]	Limita drum
[C1 CA]	Constructii

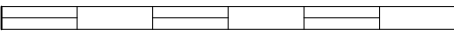
Copie spre publicare
 S = 1,0931 ha

Contrasemnează primarul Comunei Șanț: Forogău Marian-Viorel

DATA :
 05.10.2022

Sistem de proiecție
 STEREOGRAFIC 1970

Scara 1: 1000
 1 cm pe plan = 10 m pe teren



Intocmit:
 S.C. TOPOCAD CRIS S.R.L.