



## DATE DESPRE IMOBILUL NR. 171

Oficiul de Cadastru și Publicitate Imobiliară BOTOSANI  
Biroul de Cadastru și Publicitate Imobiliară Botosani

## A. Partea I. Descrierea imobilului

TEREN Extravilan

Adresa: Jud. Botosani

Nr. Crt	Nr cadastral Nr. topografic	Suprafața* (mp)	Observații / Referințe
A1	51967	3.000	Sector cadastral:49 Teren neimprejmuit; Conform TP nr. 13342 terenul este amplasat in parcela cadastrala 397/32

## B. Partea II. Proprietari și acte

Inscrieri privitoare la dreptul de proprietate și alte drepturi reale	Referințe
<b>109580 / 27/12/2022</b>	
Act Notarial nr. 1689, din 20/12/2022 emis de BIN Barculeț Irina Mihaela-Trușești (încheiere de îndreptare a erorii materiale nr. 65 din 20.12.2022 emisă de BIN "Bărculeț Irina Mihaela" Trușești);	
B3	A1
Intabulare, drept de PROPRIETATE, dobandit prin Conventie, cota actuala 1/1 1) SC FERMA NORDIC SRL, CIF:21420678	
<b>133698 / 29/10/2024</b>	
Act Notarial nr. 3520, din 23/10/2024 emis de SPN NOTARIAS-Botoșani;	
B5	A1
se notează interdicțiile de grevare și înstrăinare 1) SOCIETATEA AGRICOVER CREDIT IFN SA, CIF:22940237	

## C. Partea III. SARCINI

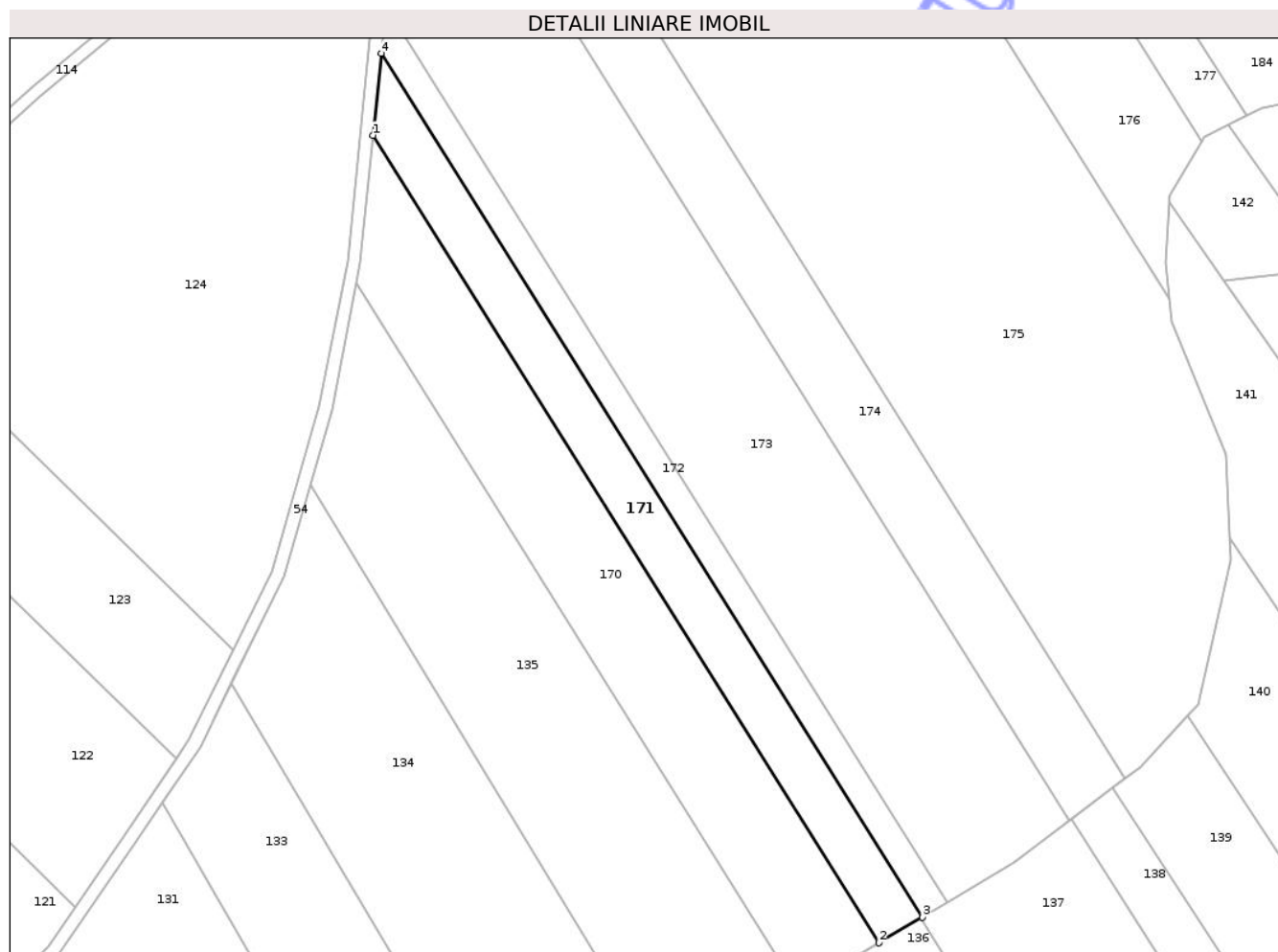
Inscrieri privind dezmembramintele dreptului de proprietate, drepturi reale de garanție și sarcini	Referințe
<b>109580 / 27/12/2022</b>	
Act Notarial nr. 1690, din 20/12/2022 emis de BIN Barculeț Irina Mihaela-Trușești (încheiere de îndreptare a erorii materiale nr. 65 din 20.12.2022 emisă de BIN "Bărculeț Irina Mihaela" Trușești);	
C5	A1
Intabulare, drept de IPOTECA, Valoare:606000 EUR, și celelalte obligații aferente creditului, dobandit prin Conventie, cota actuala 1/1, cota initiala 1/1 1) SOCIETATEA AGRICOVER CREDIT IFN SA, CIF:22940237 OBSERVATII: vezi B3	
<b>133698 / 29/10/2024</b>	
Act Notarial nr. 3520, din 23/10/2024 emis de SPN NOTARIAS-Botoșani;	
C9	A1
Intabulare, drept de IPOTECA, Valoare:4545350 RONși celelalte obligații aferente creditului 1) SOCIETATEA AGRICOVER CREDIT IFN SA, CIF:22940237	

## Anexa Nr. 1 La Partea I

## Teren

Nr cadastral	Suprafața (mp)*	Observații / Referințe
51967	3.000	Conform TP nr. 13342 terenul este amplasat in parcela cadastrala 397/32

\* Suprafața este determinată în planul de proiecție Stereo 70.



## Date referitoare la teren

Crt	Categorie folosință	Intra vilan	Suprafața (mp)	Tarla	Parcelă	Nr. topo	Observații / Referințe
1	arabil	NU	1.896	-	397/32	-	
2	faneata	NU	1.104	-	391	-	

## Lungime Segmente

1) Valorile lungimilor segmentelor sunt obținute din proiecție în plan.

Punct început	X / Y	Punct sfârșit	X / Y	Lungime segment (** (m)
1	656.067,823 702.215,14	2	656.192,059 702.016,903	233.95
2	656.192,059 702.016,903	3	656.202,73 702.023,21	12.395
3	656.202,73 702.023,21	4	656.069,828 702.235,274	250.267
4	656.069,828 702.235,274	1	656.067,823 702.215,14	20.233

\*\* Lungimile segmentelor sunt determinate în planul de proiecție Stereo 70 și sunt rotunjite la 1 milimetru.

\*\*\* Distanța dintre puncte este formată din segmente cumulate ce sunt mai mici decât valoarea 1 milimetru.

Neutilizabil în Circuitul  
Civil





## DATE DESPRE IMOBILUL NR. 173

Oficiul de Cadastru și Publicitate Imobiliară BOTOSANI  
Biroul de Cadastru și Publicitate Imobiliară Botosani

## A. Partea I. Descrierea imobilului

TEREN Extravilan

Adresa: Jud. Botosani

Nr. Crt	Nr cadastral Nr. topografic	Suprafața* (mp)	Observații / Referințe
A1	52006	10.400	Sector cadastral:49 Teren neimprejmuit; Conform TP nr. 24973 terenul este amplasat in parcela cadastrala 397/42

## B. Partea II. Proprietari și acte

Inscrieri privitoare la dreptul de proprietate și alte drepturi reale	Referințe
<b>109643 / 28/12/2022</b>	
Act Notarial nr. 1689, din 20/12/2022 emis de BIN Barculet Irina Mihaela-Trușești (act notarial nr 65 din 20.12.2022, emis de Birou Individual Notarial Bărculeț Irina Mihaela-Trușești);	
B7	A1
Intabulare, drept de PROPRIETATE, dobandit prin Conventie, cota actuala 1/1 1) SC FERMA NORDIC SRL, CIF:21420678	
<b>131776 / 25/10/2024</b>	
Act Notarial nr. 3520, din 23/10/2024 emis de SPN NOTARIAS;	
B9	A1
se noteaza interdicție de grevare și înstrăinare 1) SOCIETATEA AGRICOVER CREDIT IFN SA, CIF:22940237	

## C. Partea III. SARCINI

Inscrieri privind dezmembramintele dreptului de proprietate, drepturi reale de garanție și sarcini	Referințe
<b>109643 / 28/12/2022</b>	
Act Notarial nr. 1690, din 20/12/2022 emis de BIN Barculet Irina Mihaela-Trușești (act notarial nr 65 din 20.12.2022, emis de Birou Individual Notarial Bărculeț Irina Mihaela-Trușești);	
C5	A1
Intabulare, drept de IPOTECA, Valoare:606000 EUR, și celelalte obligatii aferente creditului 1) SOCIETATEA AGRICOVER CREDIT IFN SA, CIF:22940237	
<b>131776 / 25/10/2024</b>	
Act Notarial nr. 3520, din 23/10/2024 emis de SPN NOTARIAS;	
C8	A1
Intabulare, drept de IPOTECA, Valoare:4545350 RONși celelalte obligatii de plata aferente creditului 1) SOCIETATEA AGRICOVER CREDIT IFN SA, CIF:22940237	

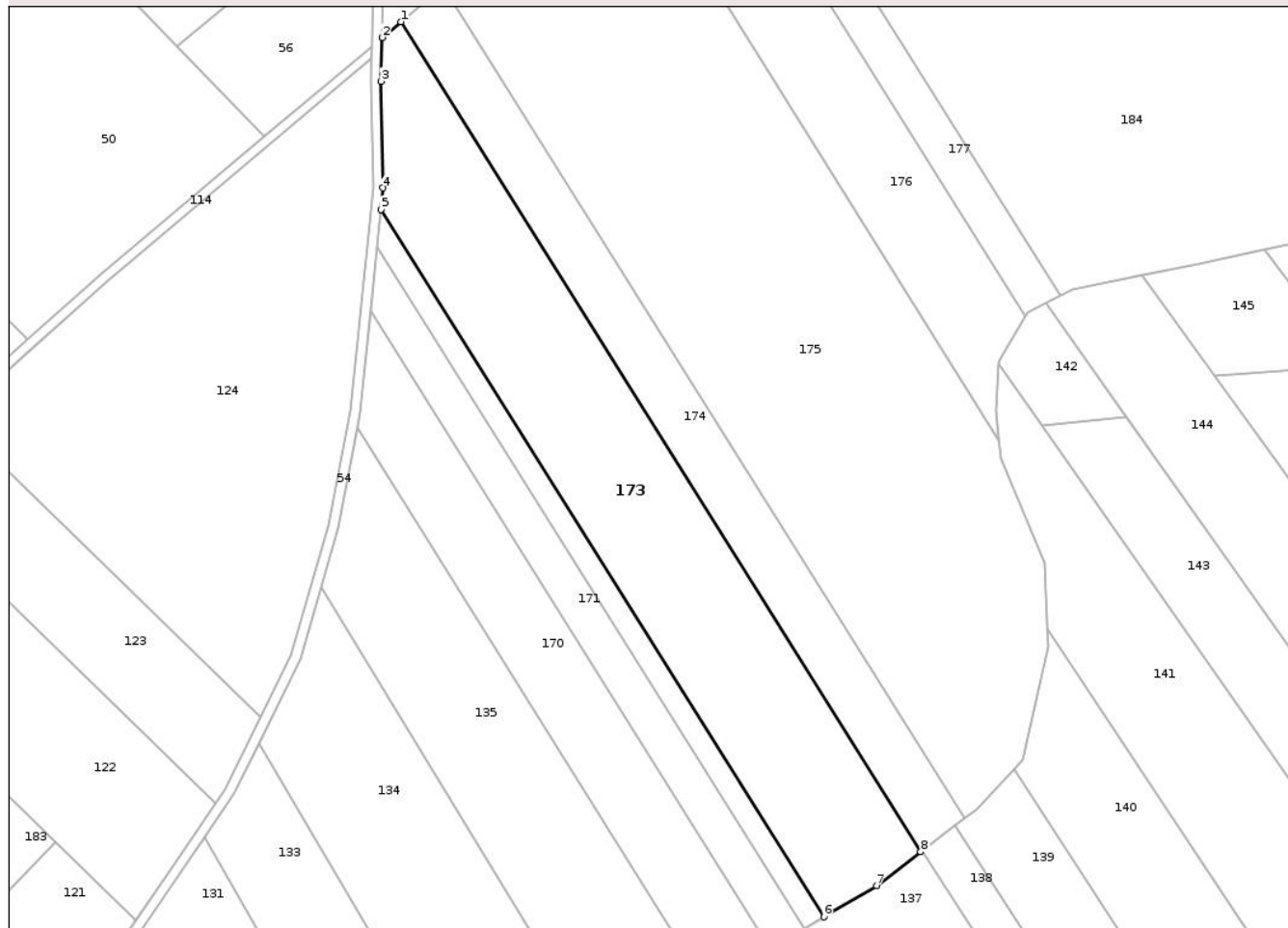
## Anexa Nr. 1 La Partea I

## Teren

Nr cadastral	Suprafața (mp)*	Observații / Referințe
52006	10.400	Conform TP nr. 24973 terenul este amplasat in parcela cadastrala 397/42

\* Suprafața este determinată în planul de proiecție Stereo 70.

## DETALII LINIARE IMOBIL



## Date referitoare la teren

Crt	Categorie folosință	Intra vilan	Suprafața (mp)	Tarla	Parcelă	Nr. topo	Observații / Referințe
1	arabil	NU	9.539	-	397/42	-	
2	faneata	NU	861	-	391	-	

## Lungime Segmente

1) Valorile lungimilor segmentelor sunt obținute din proiecție în plan.

Punct început	X / Y	Punct sfârșit	X / Y	Lungime segment (** (m)
1	656.077,187 702.305,129	2	656.071,382 702.300,26	7.576
2	656.071,382 702.300,26	3	656.070,994 702.286,667	13.598
3	656.070,994 702.286,667	4	656.071,638 702.253,432	33.241
4	656.071,638 702.253,432	5	656.070,972 702.246,746	6.718

Punct început	X / Y	Punct sfârșit	X / Y	Lungime segment (** (m)
5	656.070,972 702.246,746	6	656.208,81 702.026,805	259.565
6	656.208,81 702.026,805	7	656.225,232 702.036,512	19.077
7	656.225,232 702.036,512	8	656.238,969 702.046,982	17.272
8	656.238,969 702.046,982	1	656.077,187 702.305,129	304.653

\*\* Lungimile segmentelor sunt determinate în planul de proiecție Stereo 70 și sunt rotunjite la 1 milimetru.

\*\*\* Distanța dintre puncte este formată din segmente cumulate ce sunt mai mici decât valoarea 1 milimetru.

Neutilizabil în Circuitul Civil



**DATE DESPRE IMOBILUL NR. 176**

Oficiul de Cadastru și Publicitate Imobiliară BOTOSANI  
 Biroul de Cadastru și Publicitate Imobiliară Botosani

**A. Partea I. Descrierea imobilului**

TEREN Extravilan

Adresa: Jud. Botosani

Nr. Crt	Nr cadastral Nr. topografic	Suprafața* (mp)	Observații / Referințe
A1		5.600	Sector cadastral:49 Teren neimprejmuit; Conform TP nr. 13392 terenul este amplasat in parcela cadastrala 397/22

**B. Partea II. Proprietari și acte**

Inscrieri privitoare la dreptul de proprietate și alte drepturi reale		Referințe
/		
Act Administrativ nr. 37326, din 21/07/1994 emis de CJSDPAT Botosani;		
B1	Intabulare, drept de PROPRIETATE, dobandit prin Reconstituire, cota actuala 1/1 1) IFTIMIE D VICENTIU, lipsa CNP	A1

**C. Partea III. SARCINI .**

Inscrieri privind dezmembramintele dreptului de proprietate, drepturi reale de garanție și sarcini	Referințe
NU SUNT	

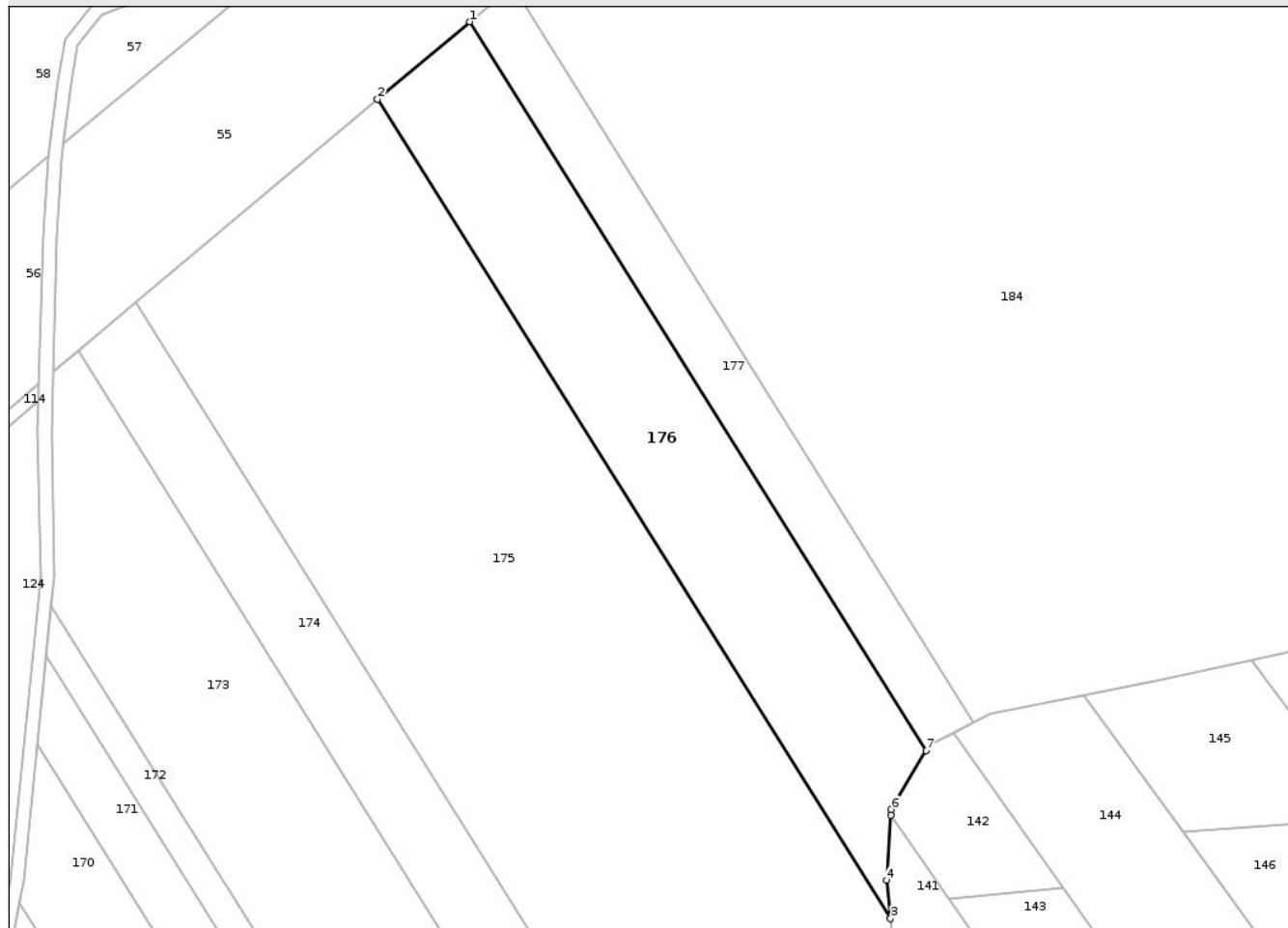
## Anexa Nr. 1 La Partea I

## Teren

Nr cadastral	Suprafața (mp)*	Observații / Referințe
	5.600	Conform TP nr. 13392 terenul este amplasat in parcela cadastrala 397/22

\* Suprafața este determinată în planul de proiecție Stereo 70.

## DETALII LINIARE IMOBIL



## Date referitoare la teren

Crt	Categorie folosință	Intra vilan	Suprafața (mp)	Tarla	Parcelă	Nr. topo	Observații / Referințe
1	arabil	NU	4.418	-	397/22	-	
2	padure	NU	1.182	-	393	-	

## Lungime Segmente

1) Valorile lungimilor segmentelor sunt obținute din proiecție în plan.

Punct început	X / Y	Punct sfârșit	X / Y	Lungime segment (** (m))
1	656.166,911 702.380,405	2	656.145,785 702.362,681	27.576
2	656.145,785 702.362,681	3	656.263,338 702.175,108	221.365
3	656.263,338 702.175,108	4	656.262,432 702.183,944	8.883
4	656.262,432 702.183,944	5	656.263,36 702.198,768	14.853

Punct început	X / Y	Punct sfârșit	X / Y	Lungime segment (** (m)
5	656.263,36 702.198,768	6	656.263,445 702.200,126	1.361
6	656.263,445 702.200,126	7	656.271,434 702.213,623	15.685
7	656.271,434 702.213,623	1	656.166,911 702.380,405	196.828

\*\* Lungimile segmentelor sunt determinate în planul de proiecție Stereo 70 și sunt rotunjite la 1 milimetru.

\*\*\* Distanța dintre puncte este formată din segmente cumulate ce sunt mai mici decât valoarea 1 milimetru.

Neutilizabil în Circuitul Civil



**DATE DESPRE IMOBILUL NR. 184**

Oficiul de Cadastru și Publicitate Imobiliară BOTOSANI  
Biroul de Cadastru și Publicitate Imobiliară Botosani

**A. Partea I. Descrierea imobilului**

TEREN Extravilan

Adresa: Jud. Botosani

Nr. Crt	Nr cadastral Nr. topografic	Suprafața* (mp)	Observații / Referințe
A1		297.977	Sector cadastral:49 Teren neimprejmuit; Conform TP nr. 25013 terenul este amplasat in parcela cadastrala 406/1, 407/50, 389/2 si 391/2. Diferenta de suprafata de 5698 mp se regaseste la ID 115, S 48.

**B. Partea II. Proprietari și acte**

Inscrieri privitoare la dreptul de proprietate și alte drepturi reale		Referințe
/		
Act Normativ nr. 7, din 13/03/1996 emis de Parlamentul României;		
B1	Inscrierea posesiei, drept de PROPRIETATE, dobandit prin Lege, cota actuala 1/1 1) NEIDENTIFICAT NEIDENTIFICAT	A1
Act Normativ nr. 7, din 13/03/1996 emis de Parlamentul României ((art. 13));		
B2	Se notează mențiunea de proprietar neidentificat, rezerva comisiei locale de fond funciar	A1

**C. Partea III. SARCINI .**

Inscrieri privind dezmembramintele dreptului de proprietate, drepturi reale de garanție și sarcini	Referințe
NU SUNT	

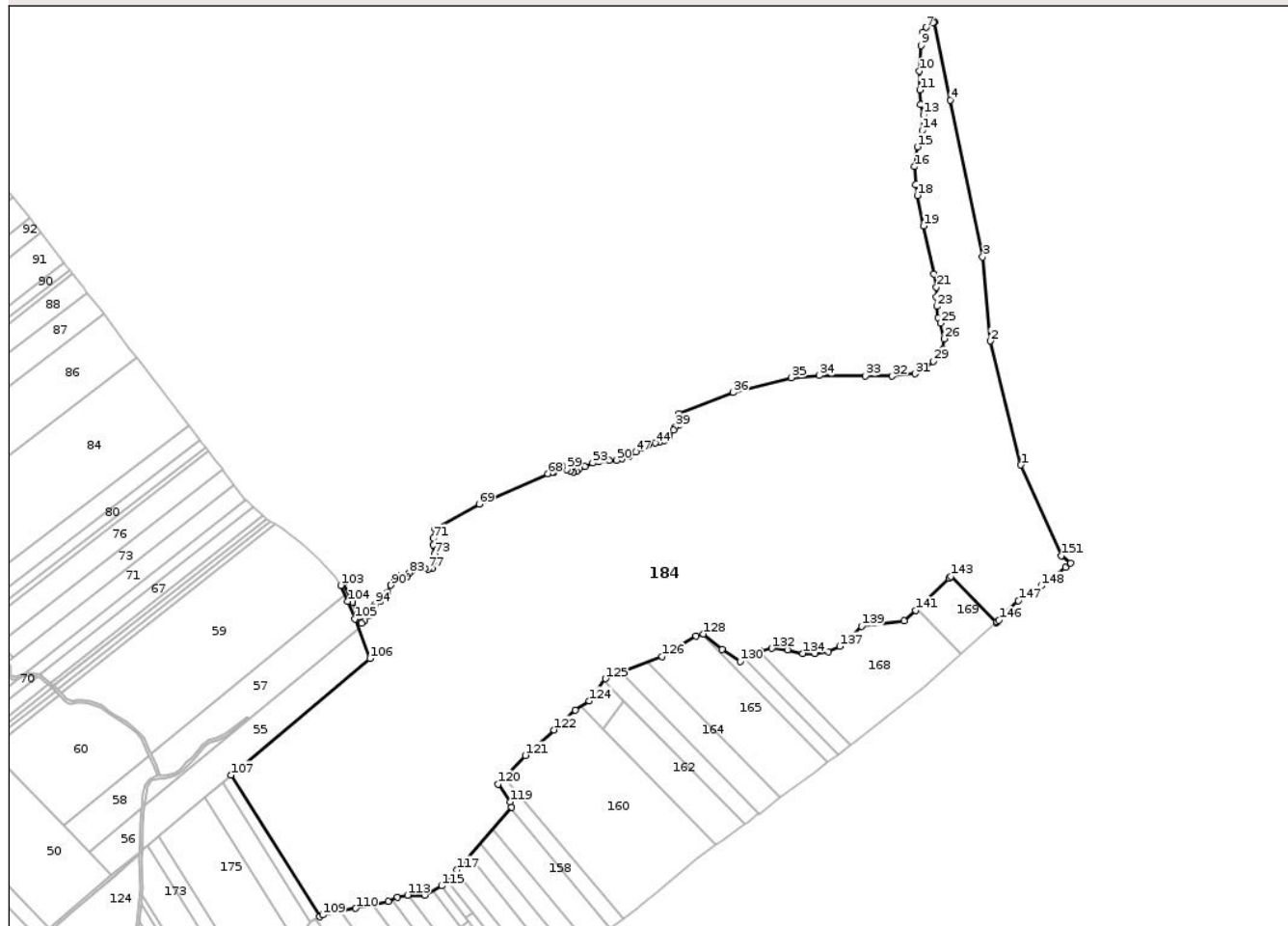
## Anexa Nr. 1 La Partea I

## Teren

Nr cadastral	Suprafața (mp)*	Observații / Referințe
	297.977	Conform TP nr. 25013 terenul este amplasat in parcela cadastrala 406/1, 407/50, 389/2 si 391/2. Diferenta de suprafata de 5698 mp se regaseste la ID 115, S 48.

\* Suprafața este determinată în planul de proiecție Stereo 70.

## DETALII LINIARE IMOBIL



## Date referitoare la teren

Crt	Categorie folosință	Intravilan	Suprafața (mp)	Tarla	Parcelă	Nr. topo	Observații / Referințe
1	arabil	NU	190.038	-	397	-	
2	curti constructii	NU	700	-	397/1	-	
3	curti constructii	NU	3.400	-	395	-	
4	livada	NU	1.300	-	394	-	
5	ape curgatoare	NU	900	-	398/1	-	
6	ape statatoare	NU	79.252	-	396	-	
7	faneata	NU	22.387	-	394	-	

## Lungime Segmente

1) Valorile lungimilor segmentelor sunt obținute din proiecție în plan.

Punct început	X / Y	Punct sfârșit	X / Y	Lungime segment	Punct început	X / Y	Punct sfârșit	X / Y	Lungime segment	Punct început	X / Y	Punct sfârșit	X / Y	Lungime segment
1	657.118,578 702.758,351	2	657.082,313 702.906,029	152.066	2	657.082,313 702.906,029	3	657.073,015 703.006,073	100.475	3	657.073,015 703.006,073	4	657.034,817 703.192,981	190.771
4	657.034,817 703.192,981	5	657.015,884 703.286,424	95.342	5	657.015,884 703.286,424	6	657.014,31 703.285,853	1.675	6	657.014,31 703.285,853	7	657.005,551 703.279,488	10.827
7	657.005,551 703.279,488	8	657.002,1 703.273,831	6.627	8	657.002,1 703.273,831	9	656.999,703 703.257,979	16.032	9	656.999,703 703.257,979	10	656.997,326 703.227,586	30.486
10	656.997,326 703.227,586	11	656.998,026 703.205,291	22.306	11	656.998,026 703.205,291	12	656.999,286 703.187,674	17.662	12	656.999,286 703.187,674	13	657.002,645 703.175,649	12.485
13	657.002,645 703.175,649	14	657.000,826 703.156,977	18.76	14	657.000,826 703.156,977	15	656.995,368 703.137,402	20.322	15	656.995,368 703.137,402	16	656.992,0 703.113,83	23.811
16	656.992,0 703.113,83	17	656.993,119 703.092,437	21.422	17	656.993,119 703.092,437	18	656.995,218 703.079,573	13.034	18	656.995,218 703.079,573	19	657.002,504 703.043,009	37.283
19	657.002,504 703.043,009	20	657.014,826 702.986,163	58.167	20	657.014,826 702.986,163	21	657.018,048 702.970,158	16.325	21	657.018,048 702.970,158	22	657.017,628 702.958,273	11.892
22	657.017,628 702.958,273	23	657.018,328 702.947,227	11.068	23	657.018,328 702.947,227	24	657.020,148 702.933,804	13.546	24	657.020,148 702.933,804	25	657.022,669 702.927,144	7.122
25	657.022,669 702.927,144	26	657.027,148 702.908,687	18.992	26	657.027,148 702.908,687	27	657.026,028 702.895,823	12.913	27	657.026,028 702.895,823	28	657.022,669 702.888,832	7.756
28	657.022,669 702.888,832	29	657.014,254 702.881,796	10.969	29	657.014,254 702.881,796	30	657.003,338 702.872,427	14.385	30	657.003,338 702.872,427	31	656.992,282 702.866,974	12.328
31	656.992,282 702.866,974	32	656.965,349 702.864,0	27.096	32	656.965,349 702.864,0	33	656.933,16 702.864,419	32.192	33	656.933,16 702.864,419	34	656.877,814 702.864,694	55.347
34	656.877,814 702.864,694	35	656.844,645 702.862,177	33.264	35	656.844,645 702.862,177	36	656.775,542 702.844,412	71.35	36	656.775,542 702.844,412	37	656.711,266 702.819,162	69.057
37	656.711,266 702.819,162	38	656.710,832 702.805,858	13.311	38	656.710,832 702.805,858	39	656.706,836 702.803,397	4.694	39	656.706,836 702.803,397	40	656.704,346 702.800,044	4.175
40	656.704,346 702.800,044	41	656.699,803 702.792,906	8.461	41	656.699,803 702.792,906	42	656.692,742 702.787,178	9.093	42	656.692,742 702.787,178	43	656.688,062 702.785,506	4.97
43	656.688,062 702.785,506	44	656.682,577 702.784,371	5.601	44	656.682,577 702.784,371	45	656.674,943 702.782,752	7.804	45	656.674,943 702.782,752	46	656.666,446 702.778,074	9.7
46	656.666,446 702.778,074	47	656.659,894 702.773,664	7.897	47	656.659,894 702.773,664	48	656.651,85 702.768,899	9.35	48	656.651,85 702.768,899	49	656.643,087 702.765,891	9.264
49	656.643,087 702.765,891	50	656.636,664 702.764,02	6.69	50	656.636,664 702.764,02	51	656.627,972 702.763,686	8.699	51	656.627,972 702.763,686	52	656.615,53 702.762,283	12.521
52	656.615,53 702.762,283	53	656.608,091 702.760,529	7.643	53	656.608,091 702.760,529	54	656.598,523 702.756,654	10.322	54	656.598,523 702.756,654	55	656.592,706 702.754,049	6.374
55	656.592,706 702.754,049	56	656.589,026 702.750,84	4.883	56	656.589,026 702.750,84	57	656.584,881 702.749,838	4.264	57	656.584,881 702.749,838	58	656.581,193 702.751,044	3.881
58	656.581,193 702.751,044	59	656.577,513 702.752,984	4.16	59	656.577,513 702.752,984	60	656.571,895 702.756,591	6.676	60	656.571,895 702.756,591	61	656.567,348 702.758,462	4.917
61	656.567,348 702.758,462	62	656.564,605 702.758,33	2.746	62	656.564,605 702.758,33	63	656.563,332 702.756,658	2.102	63	656.563,332 702.756,658	64	656.562,622 702.755,341	1.496
64	656.562,622 702.755,341	65	656.562,871 702.752,751	2.602	65	656.562,871 702.752,751	66	656.562,037 702.750,287	2.601	66	656.562,037 702.750,287	67	656.559,651 702.749,201	2.621
67	656.559,651 702.749,201	68	656.554,398 702.748,09	5.37	68	656.554,398 702.748,09	69	656.472,617 702.711,65	89.532	69	656.472,617 702.711,65	70	656.420,088 702.682,648	60.003
70	656.420,088 702.682,648	71	656.417,778 702.670,869	12.004	71	656.417,778 702.670,869	72	656.418,093 702.663,316	7.559	72	656.418,093 702.663,316	73	656.419,773 702.652,196	11.246
73	656.419,773 702.652,196	74	656.420,4 702.643,236	8.982	74	656.420,4 702.643,236	75	656.419,035 702.637,467	5.928	75	656.419,035 702.637,467	76	656.416,828 702.634,739	3.509
76	656.416,828 702.634,739	77	656.412,525 702.634,11	4.348	77	656.412,525 702.634,11	78	656.407,783 702.634,52	4.76	78	656.407,783 702.634,52	79	656.402,215 702.635,045	5.593
79	656.402,215 702.635,045	80	656.397,178 702.635,57	5.064	80	656.397,178 702.635,57	81	656.394,34 702.634,52	3.026	81	656.394,34 702.634,52	82	656.392,241 702.632,109	3.197
82	656.392,241 702.632,109	83	656.389,722 702.629,486	3.636	83	656.389,722 702.629,486	84	656.386,993 702.625,531	4.806	84	656.386,993 702.625,531	85	656.383,735 702.625,814	3.27
85	656.383,735 702.625,814	86	656.379,429 702.626,968	4.459	86	656.379,429 702.626,968	87	656.376,595 702.626,548	2.865	87	656.376,595 702.626,548	88	656.374,077 702.624,507	3.241
88	656.374,077 702.624,507	89	656.371,347 702.621,36	4.167	89	656.371,347 702.621,36	90	656.367,671 702.615,066	7.288	90	656.367,671 702.615,066	91	656.363,576 702.606,672	9.339
91	656.363,576 702.606,672	92	656.360,111 702.600,064	7.461	92	656.360,111 702.600,064	93	656.355,054 702.595,925	6.535	93	656.355,054 702.595,925	94	656.348,436 702.592,358	7.518
94	656.348,436 702.592,358	95	656.346,444 702.589,105	3.814	95	656.346,444 702.589,105	96	656.345,391 702.583,859	5.351	96	656.345,391 702.583,859	97	656.342,768 702.579,349	5.217

Punct început	X / Y	Punct sfârșit	X / Y	Lungime segment	Punct început	X / Y	Punct sfârșit	X / Y	Lungime segment	Punct început	X / Y	Punct sfârșit	X / Y	Lungime segment
97	656.342,768 702.579,349	98	656.336,574 702.572,529	9.213	98	656.336,574 702.572,529	99	656.332,346 702.569,467	5.221	99	656.332,346 702.569,467	100	656.328,637 702.577,813	9.133
100	656.328,637 702.577,813	101	656.322,057 702.594,689	18.113	101	656.322,057 702.594,689	102	656.310,975 702.617,127	25.025	102	656.310,975 702.617,127	103	656.307,665 702.614,881	4.0
103	656.307,665 702.614,881	104	656.316,217 702.595,63	21.066	104	656.316,217 702.595,63	105	656.324,518 702.574,937	22.295	105	656.324,518 702.574,937	106	656.342,41 702.527,642	50.567
106	656.342,41 702.527,642	107	656.176,696 702.388,613	216.311	107	656.176,696 702.388,613	108	656.282,393 702.219,958	199.039	108	656.282,393 702.219,958	109	656.286,271 702.221,938	4.355
109	656.286,271 702.221,938	110	656.325,571 702.229,918	40.102	110	656.325,571 702.229,918	111	656.364,551 702.238,218	39.855	111	656.364,551 702.238,218	112	656.375,095 702.243,325	11.716
112	656.375,095 702.243,325	113	656.387,556 702.245,56	12.66	113	656.387,556 702.245,56	114	656.408,005 702.245,56	20.449	114	656.408,005 702.245,56	115	656.427,878 702.256,798	22.831
115	656.427,878 702.256,798	116	656.444,173 702.269,247	20.507	116	656.444,173 702.269,247	117	656.446,434 702.275,704	6.841	117	656.446,434 702.275,704	118	656.511,295 702.350,72	99.168
118	656.511,295 702.350,72	119	656.510,086 702.356,932	6.329	119	656.510,086 702.356,932	120	656.495,388 702.378,0	25.688	120	656.495,388 702.378,0	121	656.527,66 702.412,157	46.99
121	656.527,66 702.412,157	122	656.562,225 702.442,6	46.061	122	656.562,225 702.442,6	123	656.587,466 702.466,223	34.57	123	656.587,466 702.466,223	124	656.604,081 702.477,076	19.846
124	656.604,081 702.477,076	125	656.623,29 702.503,671	32.806	125	656.623,29 702.503,671	126	656.691,026 702.530,166	72.734	126	656.691,026 702.530,166	127	656.731,285 702.554,426	47.003
127	656.731,285 702.554,426	128	656.740,231 702.556,98	9.303	128	656.740,231 702.556,98	129	656.762,304 702.538,446	28.822	129	656.762,304 702.538,446	130	656.784,03 702.524,401	25.871
130	656.784,03 702.524,401	131	656.807,993 702.536,212	26.716	131	656.807,993 702.536,212	132	656.821,732 702.539,723	14.181	132	656.821,732 702.539,723	133	656.840,264 702.537,808	18.63
133	656.840,264 702.537,808	134	656.858,569 702.533,667	18.768	134	656.858,569 702.533,667	135	656.873,266 702.533,667	14.698	135	656.873,266 702.533,667	136	656.889,242 702.535,901	16.131
136	656.889,242 702.535,901	137	656.902,661 702.542,286	14.861	137	656.902,661 702.542,286	138	656.917,039 702.553,777	18.406	138	656.917,039 702.553,777	139	656.928,542 702.566,227	16.95
139	656.928,542 702.566,227	140	656.979,71 702.572,684	51.574	140	656.979,71 702.572,684	141	656.993,129 702.585,133	18.305	141	656.993,129 702.585,133	142	657.032,748 702.623,12	54.888
142	657.032,748 702.623,12	143	657.035,37 702.625,684	3.667	143	657.035,37 702.625,684	144	657.089,367 702.570,42	77.265	144	657.089,367 702.570,42	145	657.090,016 702.571,002	0.871
145	657.090,016 702.571,002	146	657.092,682 702.573,394	3.582	146	657.092,682 702.573,394	147	657.115,705 702.596,755	32.799	147	657.115,705 702.596,755	148	657.142,79 702.614,361	32.305
148	657.142,79 702.614,361	149	657.171,908 702.636,029	36.295	149	657.171,908 702.636,029	150	657.178,071 702.641,576	8.292	150	657.178,071 702.641,576	151	657.166,518 702.649,962	14.276
151	657.166,518 702.649,962	1	657.118,578 702.758,351	118.518										

\*\* Lungimile segmentelor sunt determinate în planul de proiecție Stereo 70 și sunt rotunjite la 1 milimetru.

\*\*\* Distanța dintre puncte este formată din segmente cumulate ce sunt mai mici decât valoarea 1 milimetru.



## DATE DESPRE IMOBILUL NR. 130

Oficiul de Cadastru și Publicitate Imobiliară BOTOSANI  
Biroul de Cadastru și Publicitate Imobiliară Botosani

## A. Partea I. Descrierea imobilului

TEREN Extravilan

Adresa: Jud. Botosani

Nr. Crt	Nr cadastral Nr. topografic	Suprafața* (mp)	Observații / Referințe
A1	50246	11.000	Sector cadastral:49 Teren neimprejmuit;

## B. Partea II. Proprietari și acte

Inscrieri privitoare la dreptul de proprietate și alte drepturi reale	Referințe
<b>19692 / 09/04/2013</b>	
Act Notarial nr. 908, din 12/05/2011 emis de BNP ELENA ROMAN;	
B2	A1
Intabulare, drept de PROPRIETATE, dobandit prin Conventie, cota actuala 1/1	
1) MUNTEANU DOINA, bun propriu	
<b>134301 / 30/10/2024</b>	
Act Notarial nr. 3522, din 23/10/2024 emis de NP Marian Viorica;	
B5	A1
se notează interdicția de înstrăinare și grevare	
1) SOCIETATEA AGRICOVER CREDIT IFN SA, CIF:22940237	

## C. Partea III. SARCINI

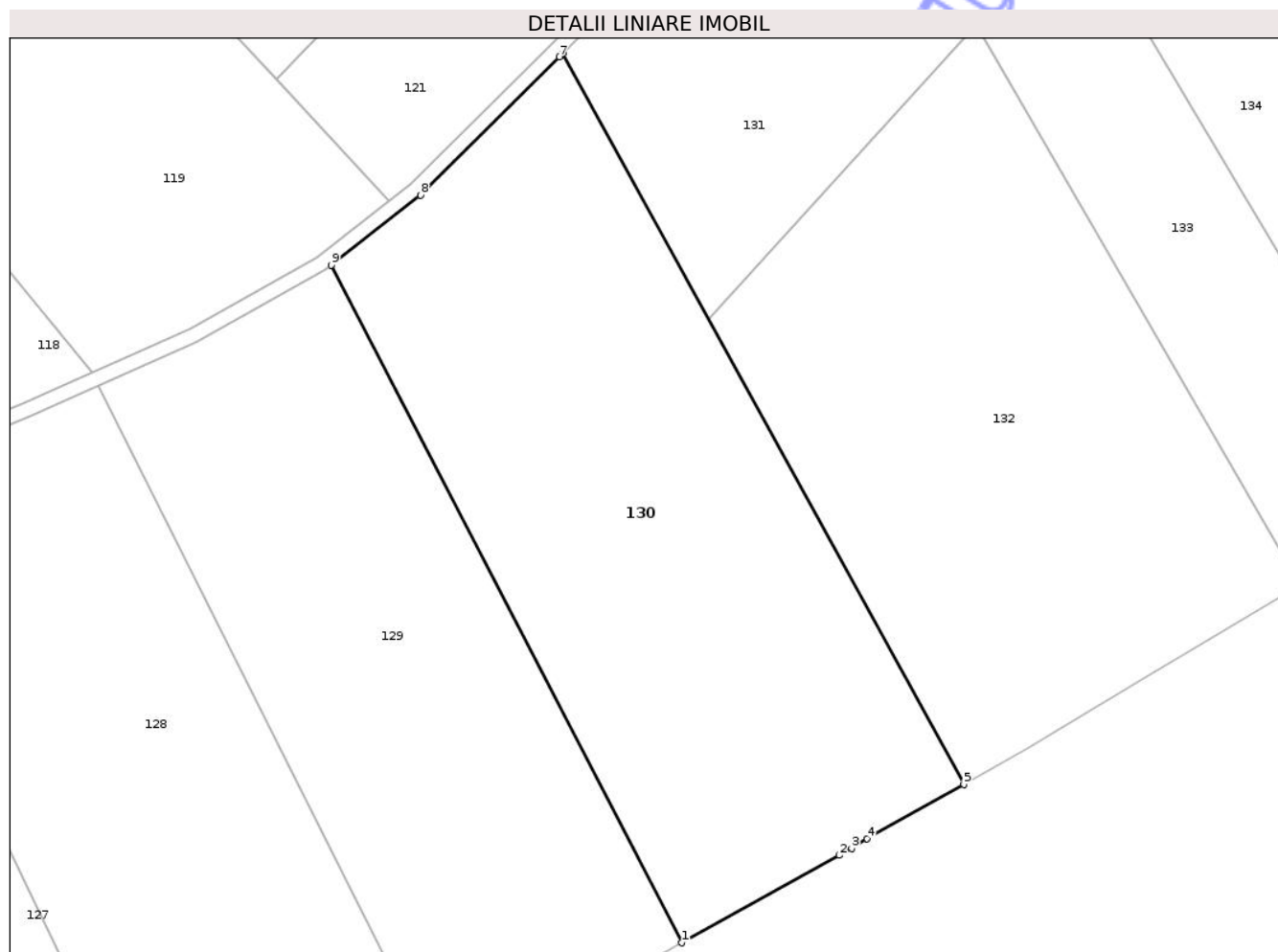
Inscrieri privind dezmembramintele dreptului de proprietate, drepturi reale de garanție și sarcini	Referințe
<b>22318 / 26/03/2014</b>	
Act Notarial nr. 270, din 25/03/2014 emis de BIN Barculeț Irina Mihaela-Trușești;	
C2	A1
Intabulare, drept de IPOTECA, Valoare:344620 RONși celelalte obligații de plată aferente creditului	
1) SOCIETATEA AGRICOVER CREDIT IFN SA, CIF:22940237	
<b>66602 / 14/09/2015</b>	
Act Notarial nr. 1018, din 11/09/2015 emis de BIN BARCULET Irina Mihaela;	
C4	A1
Intabulare, drept de IPOTECA, Valoare:294490 RONși celelalte obligații de plată aferente creditului	
1) SOCIETATEA AGRICOVER CREDIT IFN SA, CIF:22940237	
<b>84426 / 25/11/2020</b>	
Act Notarial nr. 1478, din 25/11/2020 emis de BIN IRINA MIHAELA BĂRCULEȚ;	
C5	A1
Intabulare, drept de IPOTECA, Valoare:505140 RONși celelalte obligații de plată aferente creditului	
1) SOCIETATEA AGRICOVER CREDIT IFN SA, CIF:22940237	
<b>9340 / 02/02/2022</b>	
Act Notarial nr. 164, din 01/02/2022 emis de NP BARCULET Irina Mihaela;	
C6	A1
Intabulare, drept de IPOTECA, Valoare:353640 RON, și celelalte obligații de plată aferente creditului	
1) SOCIETATEA AGRICOVER CREDIT IFN SA, CIF:22940237	
<b>134301 / 30/10/2024</b>	
Act Notarial nr. 3522, din 23/10/2024 emis de NP Marian Viorica;	
C7	A1
Intabulare, drept de IPOTECA, Valoare:4545350 RONși celelalte obligații de plată aferente creditului	
1) SOCIETATEA AGRICOVER CREDIT IFN SA, CIF:22940237	

## Anexa Nr. 1 La Partea I

## Teren

Nr cadastral	Suprafața (mp)*	Observații / Referințe
50246	11.000	

\* Suprafața este determinată în planul de proiecție Stereo 70.



## Date referitoare la teren

Crt	Categorie folosință	Intra vilan	Suprafața (mp)	Tarla	Parcelă	Nr. topo	Observații / Referințe
1	arabil	NU	10.100	-	389/9	-	
2	faneata	NU	900	-	391/9	-	

## Lungime Segmente

1) Valorile lungimilor segmentelor sunt obținute din proiecție în plan.

Punct început	X / Y	Punct sfârșit	X / Y	Lungime segment (** (m)
1	655.988,22 701.799,9	2	656.021,313 701.818,257	37.844
2	656.021,313 701.818,257	3	656.023,919 701.819,703	2.98
3	656.023,919 701.819,703	4	656.027,205 701.821,754	3.874
4	656.027,205 701.821,754	5	656.047,527 701.833,193	23.321

Punct început	X / Y	Punct sfârșit	X / Y	Lungime segment (** (m)
5	656.047,527 701.833,193	6	655.963,296 701.986,684	175.084
6	655.963,296 701.986,684	7	655.962,568 701.985,952	1.032
7	655.962,568 701.985,952	8	655.933,318 701.956,907	41.222
8	655.933,318 701.956,907	9	655.914,626 701.942,219	23.772
9	655.914,626 701.942,219	1	655.988,22 701.799,9	160.221

\*\* Lungimile segmentelor sunt determinate în planul de proiecție Stereo 70 și sunt rotunjite la 1 milimetru.

\*\*\* Distanța dintre puncte este formată din segmente cumulate ce sunt mai mici decât valoarea 1 milimetru.

Neutilizabil în Circuitul Civil



**DATE DESPRE IMOBILUL NR. 155**

Oficiul de Cadastru și Publicitate Imobiliară BOTOSANI  
 Biroul de Cadastru și Publicitate Imobiliară Botosani

**A. Partea I. Descrierea imobilului**

TEREN Extravilan

Adresa: Jud. Botosani

Nr. Crt	Nr cadastral Nr. topografic	Suprafața* (mp)	Observații / Referințe
A1	51315	4.000	Sector cadastral:49 Teren neimprejmuit; Conform TP nr. 122263 terenul este amplasat in parcela cadastrala 392/35

**B. Partea II. Proprietari și acte**

Inscrieri privitoare la dreptul de proprietate și alte drepturi reale		Referințe
<b>87739 / 19/11/2018</b>		
Act Notarial nr. 87, din 21/03/2016 emis de BIN Coșorianu-Puscasu Lenuta-Săveni;		
B5	Intabulare, drept de PROPRIETATE, dobandit prin Succesiune, cota actuala 1/4 1) TIMOFEEV MARIA, bun propriu	A1
Act Notarial nr. act de partaj voluntar nr. 911, din 11/04/2016 emis de BIN Coșorianu-Puscasu Lenuta-Săveni;		
B6	Intabulare, drept de PROPRIETATE, dobandit prin Iesire Din Indiviziune, cota actuala 3/4 1) TIMOFEEV MARIA, bun propriu	A1

**C. Partea III. SARCINI .**

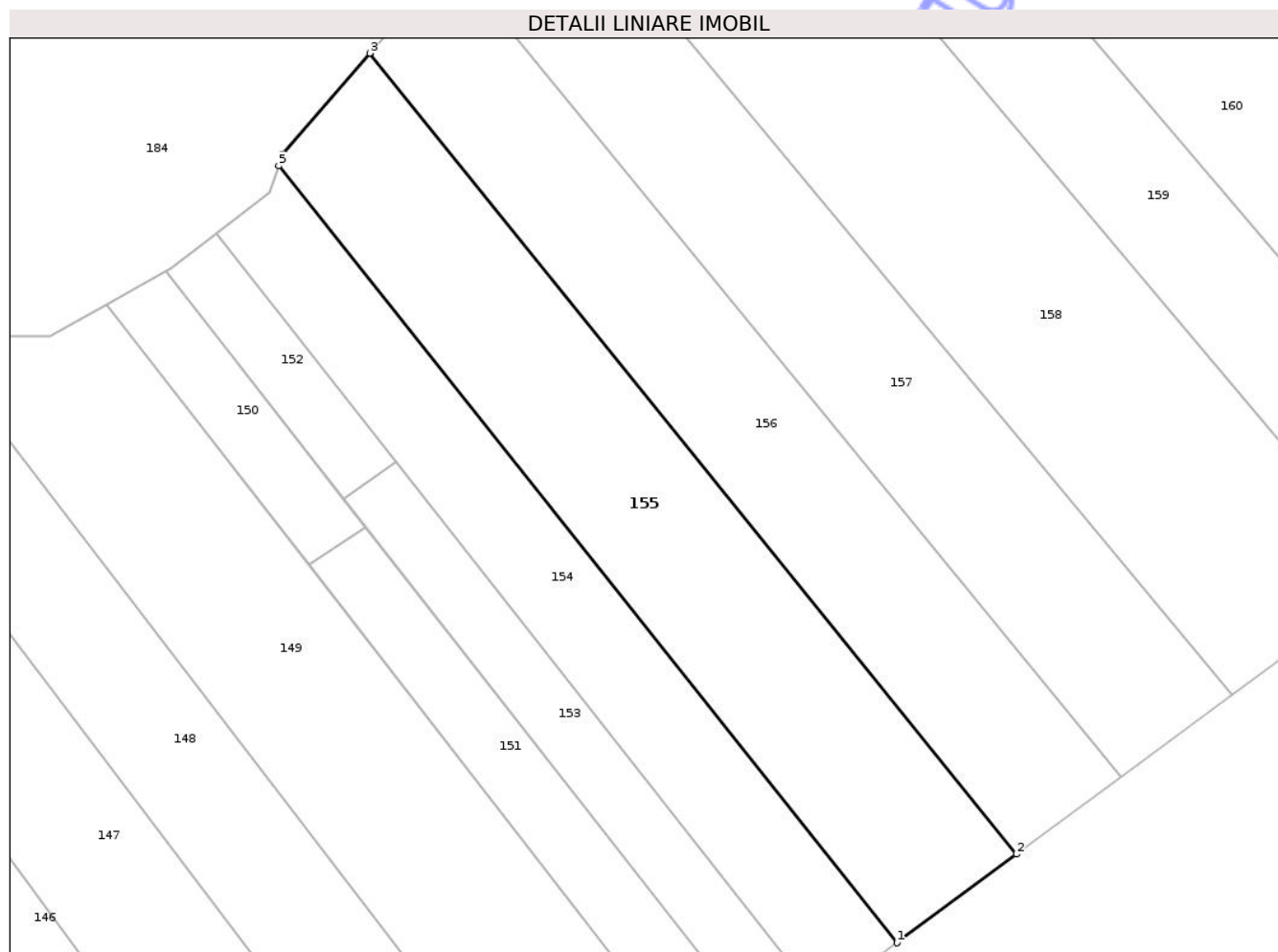
Inscrieri privind dezmembramintele dreptului de proprietate, drepturi reale de garanție și sarcini	Referințe
NU SUNT	

## Anexa Nr. 1 La Partea I

## Teren

Nr cadastral	Suprafața (mp)*	Observații / Referințe
51315	4.000	Conform TP nr. 122263 terenul este amplasat in parcela cadastrala 392/35

\* Suprafața este determinată in planul de proiecție Stereo 70.



## Date referitoare la teren

Crt	Categorie folosință	Intra vilan	Suprafața (mp)	Tarla	Parcelă	Nr. topo	Observații / Referințe
1	arabil	NU	3.546	-	392/35	-	
2	faneata	NU	454	-	391	-	

## Lungime Segmente

1) Valorile lungimilor segmentelor sunt obținute din proiecție în plan.

Punct început	X / Y	Punct sfârșit	X / Y	Lungime segment (** (m))
1	656.547,783 702.145,644	2	656.567,539 702.160,251	24.569
2	656.567,539 702.160,251	3	656.460,784 702.292,3	169.805
3	656.460,784 702.292,3	4	656.446,434 702.275,704	21.94
4	656.446,434 702.275,704	5	656.445,759 702.273,774	2.045

Punct început	X / Y	Punct sfârșit	X / Y	Lungime segment (** (m)
5	656.445,759 702.273,774	1	656.547,783 702.145,644	163.788

\*\* Lungimile segmentelor sunt determinate în planul de proiecție Stereo 70 și sunt rotunjite la 1 milimetru.

\*\*\* Distanța dintre puncte este formată din segmente cumulate ce sunt mai mici decât valoarea 1 milimetru.

Neutilizabil în Circuitul Civil





## DATE DESPRE IMOBILUL NR. 158

Oficiul de Cadastru și Publicitate Imobiliară BOTOSANI  
Biroul de Cadastru și Publicitate Imobiliară Botosani

## A. Partea I. Descrierea imobilului

TEREN Extravilan

Adresa: Jud. Botosani

Nr. Crt	Nr cadastral Nr. topografic	Suprafața* (mp)	Observații / Referințe
A1	51811	5.900	Sector cadastral:49 Teren neimprejmuit; Conform TP nr. 142512 terenul este amplasat in parcela cadastrala 392/62

## B. Partea II. Proprietari și acte

Inscrieri privitoare la dreptul de proprietate și alte drepturi reale		Referințe
<b>6164 / 21/01/2022</b>		
Act Notarial nr. 1712, din 11/05/2007 emis de BNP "Marta Săndulache Dârjan" Botoșani;		
B2	Intabulare, drept de PROPRIETATE, dobândit prin Convenție, cota actuala 1/1 1) SC ROFERMA SRL, CIF:21449704, bun propriu	A1
<b>134056 / 30/10/2024</b>		
Act Notarial nr. 3523, din 23/10/2024 emis de SPN NOTARIAS-Botoșani;		
B3	se noteaza interdicție de grevare și înstrăinare 1) SOCIETATEA AGRICOVER CREDIT IFN SA, CIF:22940237	A1

## C. Partea III. SARCINI

Inscrieri privind dezmembramintele dreptului de proprietate, drepturi reale de garanție și sarcini		Referințe
<b>19174 / 04/03/2022</b>		
Act Notarial nr. 318, din 03/03/2022 emis de BIN BARCULET Irina Mihaela;		
C3	Intabulare, drept de IPOTECA, Valoare:2020140 RONși celelalte obligații de plată aferente creditului 1) SOCIETATEA AGRICOVER CREDIT IFN SA, CIF:22940237	A1
<b>134056 / 30/10/2024</b>		
Act Notarial nr. 3523, din 23/10/2024 emis de SPN NOTARIAS-Botoșani;		
C4	Intabulare, drept de IPOTECA, Valoare:4545350 RONși celelalte obligatii de plata aferente creditului 1) SOCIETATEA AGRICOVER CREDIT IFN SA, CIF:22940237	A1

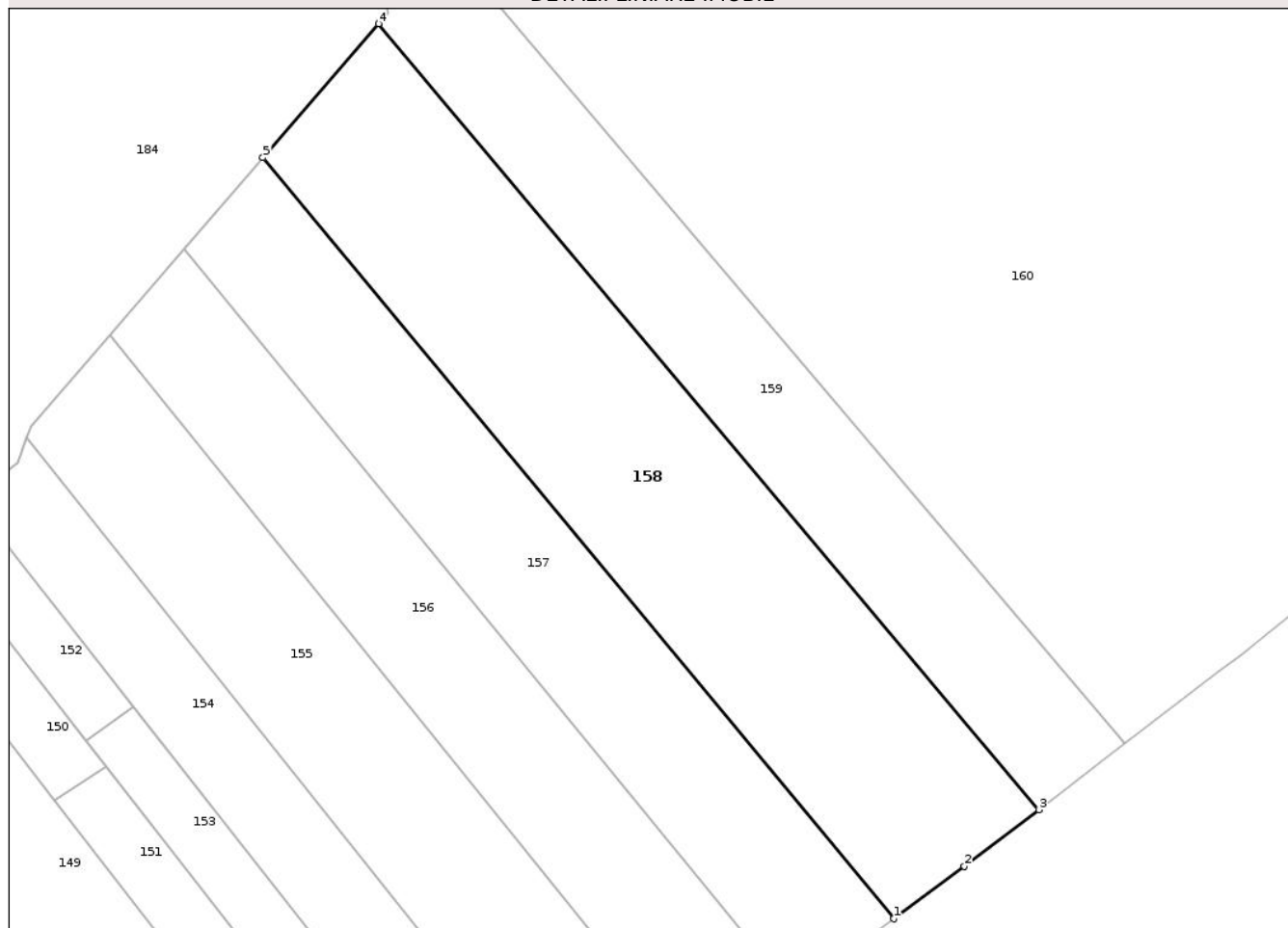
## Anexa Nr. 1 La Partea I

## Teren

Nr cadastral	Suprafața (mp)*	Observații / Referințe
51811	5.900	Conform TP nr. 142512 terenul este amplasat in parcela cadastrala 392/62

\* Suprafața este determinată în planul de proiecție Stereo 70.

## DETALII LINIARE IMOBIL



## Date referitoare la teren

Crt	Categorie folosință	Intra vilan	Suprafața (mp)	Tarla	Parcelă	Nr. topo	Observații / Referințe
1	arabil	NU	5.081	-	392/62	-	
2	faneata	NU	819	-	391	-	

## Lungime Segmente

1) Valorile lungimilor segmentelor sunt obținute din proiecție în plan.

Punct început	X / Y	Punct sfârșit	X / Y	Lungime segment (** (m))
1	656.603,012 702.186,479	2	656.615,845 702.195,967	15.959
2	656.615,845 702.195,967	3	656.629,311 702.206,27	16.955
3	656.629,311 702.206,27	4	656.509,597 702.348,756	186.101
4	656.509,597 702.348,756	5	656.488,588 702.324,457	32.122

Punct început	X / Y	Punct sfârșit	X / Y	Lungime segment (** (m)
5	656.488,588 702.324,457	1	656.603,012 702.186,479	179.251

\*\* Lungimile segmentelor sunt determinate în planul de proiecție Stereo 70 și sunt rotunjite la 1 milimetru.

\*\*\* Distanța dintre puncte este formată din segmente cumulate ce sunt mai mici decât valoarea 1 milimetru.

Neutilizabil în Circuitul Civil



**DATE DESPRE IMOBILUL NR. 125**

Oficiul de Cadastru și Publicitate Imobiliară BOTOSANI  
Biroul de Cadastru și Publicitate Imobiliară Botosani

**A. Partea I. Descrierea imobilului**

TEREN Extravilan

Adresa: Jud. Botosani

Nr. Crt	Nr cadastral Nr. topografic	Suprafața* (mp)	Observații / Referințe
A1		17.102	Sector cadastral:49 Teren neimprejmuit; Conform TP nr. 25013 terenul este amplasat in parcela cadastrala 406/50, 407/50, 389/2 si 391/2. Diferenta de suprafata de 5698 mp se regaseste la ID 115, S 48.

**B. Partea II. Proprietari și acte**

Inscrieri privitoare la dreptul de proprietate și alte drepturi reale	Referințe
/	
Act Administrativ nr. 25013, din 20/12/1993 emis de CJSDPAT Botosani;	
B1	A1
Intabulare, drept de PROPRIETATE, dobandit prin Reconstituire, cota actuala 1/1	
1) PINZARIU C MIRCEA, lipsa CNP	
2) MOS GEORGETA, lipsa CNP	
3) PINZARIU C VERONEL, lipsa CNP	
4) PINZARU A ELENA, lipsa CNP	
5) PONICI TEODORA, lipsa CNP	

**C. Partea III. SARCINI .**

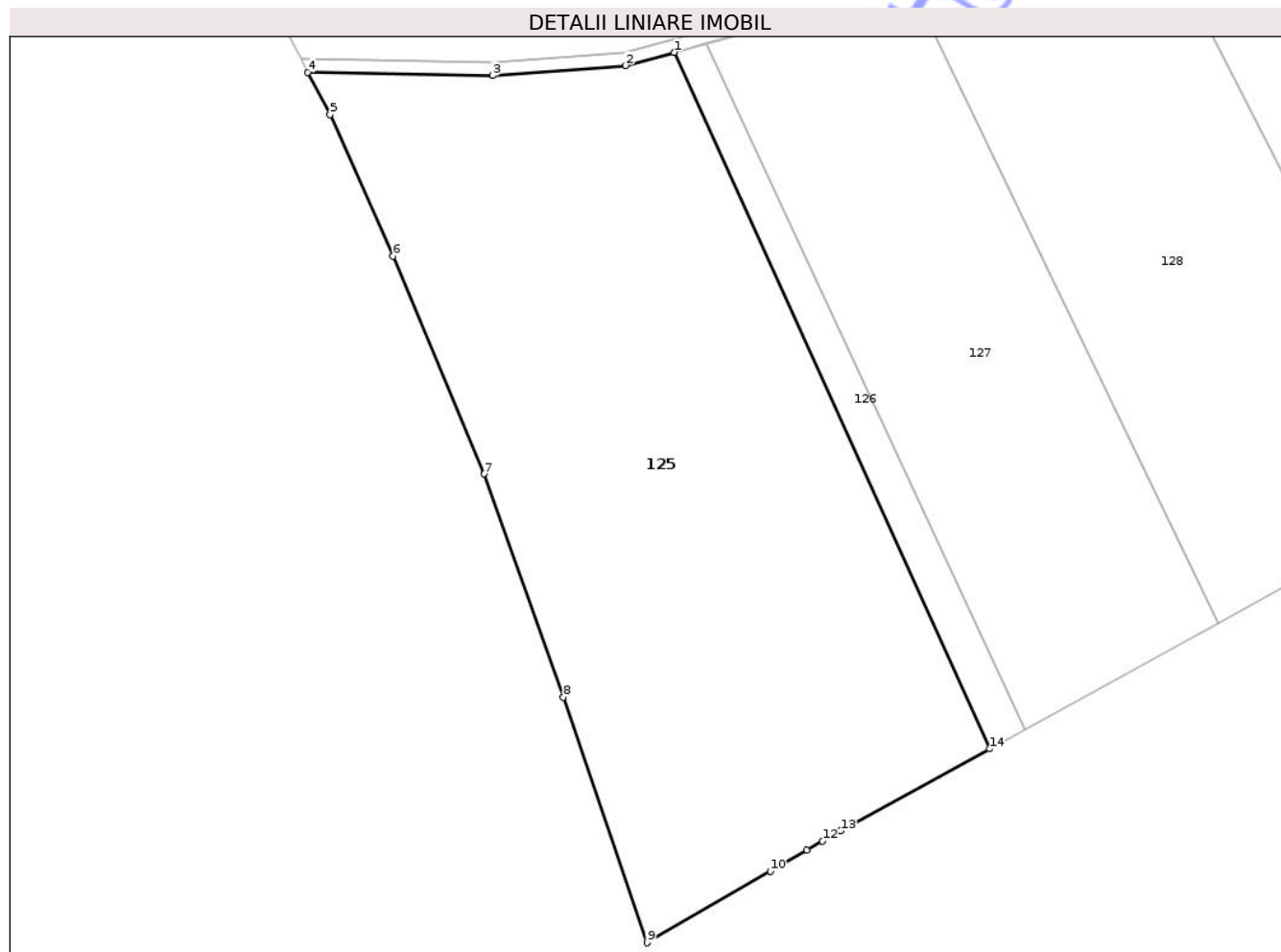
Inscrieri privind dezmembramintele dreptului de proprietate, drepturi reale de garanție și sarcini	Referințe
NU SUNT	

## Anexa Nr. 1 La Partea I

## Teren

Nr cadastral	Suprafața (mp)*	Observații / Referințe
	17.102	Conform TP nr. 25013 terenul este amplasat in parcela cadastrala 406/50, 407/50, 389/2 si 391/2. Diferenta de suprafata de 5698 mp se regaseste la ID 115, S 48.

\* Suprafața este determinată în planul de proiecție Stereo 70.



## Date referitoare la teren

Crt	Categorie folosință	Intra vilan	Suprafața (mp)	Tarla	Parcelă	Nr. topo	Observații / Referințe
1	arabil	NU	15.772	-	389/2	-	
2	faneata	NU	1.330	-	391/2	-	

## Lungime Segmente

1) Valorile lungimilor segmentelor sunt obținute din proiecție în plan.

Punct început	X / Y	Punct sfârșit	X / Y	Lungime segment (** (m)
1	655.753,89 701.878,61	2	655.742,297 701.875,424	12.023
2	655.742,297 701.875,424	3	655.710,393 701.873,071	31.991
3	655.710,393 701.873,071	4	655.666,261 701.873,858	44.139
4	655.666,261 701.873,858	5	655.671,576 701.863,714	11.453

Punct început	X / Y	Punct sfârșit	X / Y	Lungime segment (** (m)
5	655.671,576 701.863,714	6	655.686,653 701.829,861	37.059
6	655.686,653 701.829,861	7	655.708,491 701.777,806	56.45
7	655.708,491 701.777,806	8	655.727,379 701.724,397	56.65
8	655.727,379 701.724,397	9	655.747,358 701.665,67	62.032
9	655.747,358 701.665,67	10	655.776,858 701.682,78	34.103
10	655.776,858 701.682,78	11	655.785,637 701.687,872	10.149
11	655.785,637 701.687,872	12	655.789,34 701.690,02	4.28
12	655.789,34 701.690,02	13	655.793,71 701.692,412	4.982
13	655.793,71 701.692,412	14	655.829,317 701.712,03	40.654
14	655.829,317 701.712,03	1	655.753,89 701.878,61	182.862

\*\* Lungimile segmentelor sunt determinate în planul de proiecție Stereo 70 și sunt rotunjite la 1 milimetru.

\*\*\* Distanța dintre puncte este formată din segmente cumulate ce sunt mai mici decât valoarea 1 milimetru.



**DATE DESPRE IMOBILUL NR. 144**

Oficiul de Cadastru și Publicitate Imobiliară BOTOSANI  
Biroul de Cadastru și Publicitate Imobiliară Botosani

**A. Partea I. Descrierea imobilului**

TEREN Extravilan

Adresa: Jud. Botosani

Nr. Crt	Nr cadastral Nr. topografic	Suprafața* (mp)	Observații / Referințe
A1	51492	6.200	Sector cadastral:49 Teren neimprejmuit; Conform TP nr. 13388 terenul este amplasat in parcela cadastrala 392/38

**B. Partea II. Proprietari și acte**

Inscrieri privitoare la dreptul de proprietate și alte drepturi reale		Referințe
<b>89548 / 05/11/2019</b>		
Hotarare Judecatoreasca nr. 187, din 19/02/2019 emis de Judecatoria Saveni;		
B2	Intabulare, drept de PROPRIETATE, dobandit prin lesire Din Indiviziune, cota actuala 1/2 1) FLOREA GABRIELA, bun propriu	A1
<b>15390 / 13/02/2026</b>		
Act Notarial nr. 6, din 13/02/2026 emis de SPN INTEGRITAS;		
B3	Intabulare, drept de PROPRIETATE, dobandit prin Succesiune, cota actuala 1/2 1) FLOREA GABRIELA, bun propriu	A1

**C. Partea III. SARCINI .**

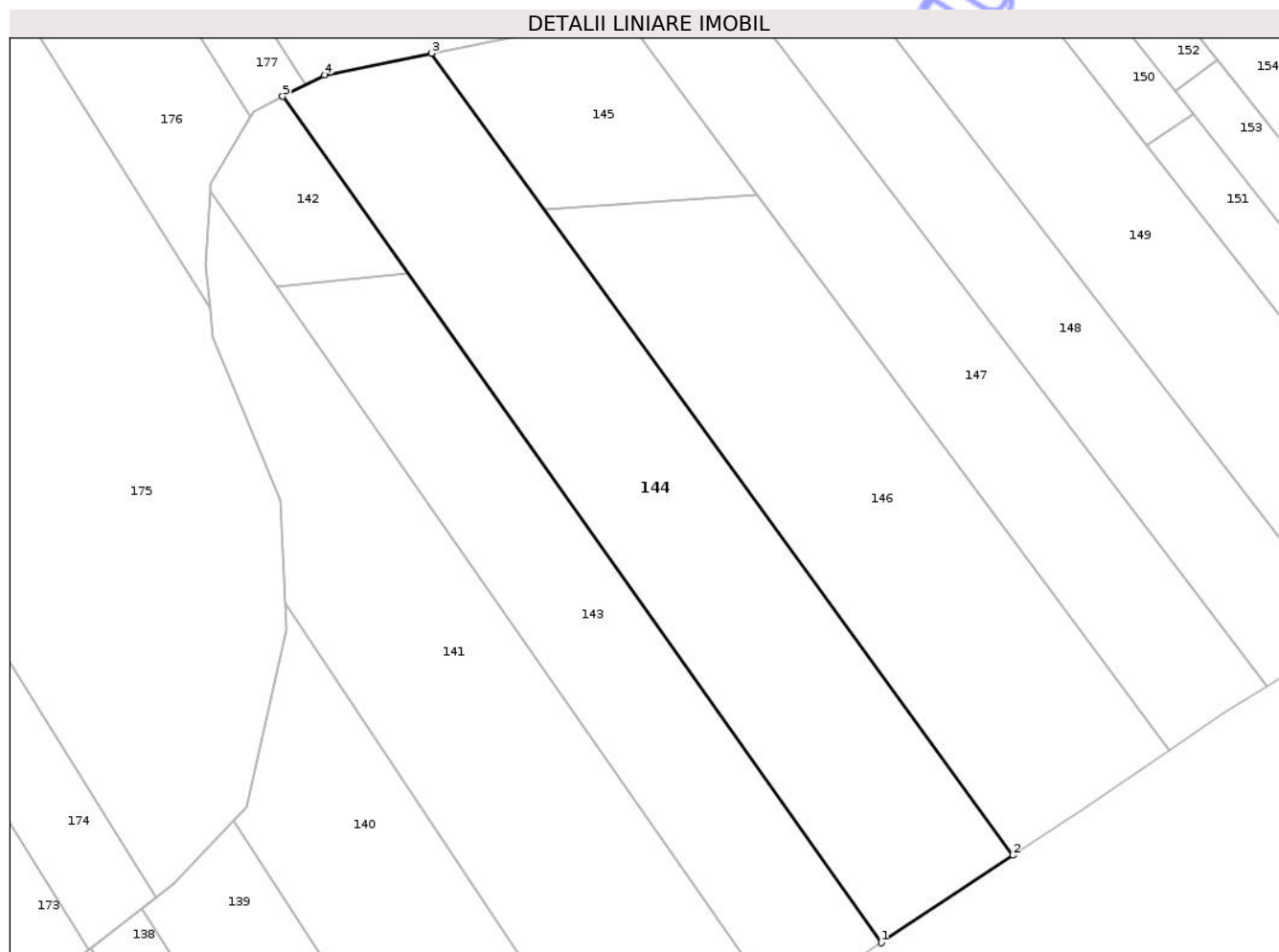
Inscrieri privind dezmembramintele dreptului de proprietate, drepturi reale de garanție și sarcini	Referințe
NU SUNT	

## Anexa Nr. 1 La Partea I

## Teren

Nr cadastral	Suprafața (mp)*	Observații / Referințe
51492	6.200	Conform TP nr. 13388 terenul este amplasat in parcela cadastrala 392/38

\* Suprafața este determinată în planul de proiecție Stereo 70.



## Date referitoare la teren

Crt	Categorie folosință	Intra vilan	Suprafața (mp)	Tarla	Parcelă	Nr. topo	Observații / Referințe
1	arabil	NU	5.405	-	392/38	-	
2	faneata	NU	795	-	393	-	

## Lungime Segmente

1) Valorile lungimilor segmentelor sunt obținute din proiecție în plan.

Punct început	X / Y	Punct sfârșit	X / Y	Lungime segment (** (m)
1	656.397,667 702.048,311	2	656.424,003 702.065,808	31.618
2	656.424,003 702.065,808	3	656.307,658 702.226,281	198.211
3	656.307,658 702.226,281	4	656.286,271 702.221,938	21.823
4	656.286,271 702.221,938	5	656.277,85 702.217,639	9.455

Punct început	X / Y	Punct sfârșit	X / Y	Lungime segment (** (m)
5	656.277,85 702.217,639	1	656.397,667 702.048,311	207.432

\*\* Lungimile segmentelor sunt determinate în planul de proiecție Stereo 70 și sunt rotunjite la 1 milimetru.

\*\*\* Distanța dintre puncte este formată din segmente cumulate ce sunt mai mici decât valoarea 1 milimetru.

Neutilizabil în Circuitul Civil



**DATE DESPRE IMOBILUL NR. 156**

Oficiul de Cadastru și Publicitate Imobiliară BOTOSANI  
 Biroul de Cadastru și Publicitate Imobiliară Botosani

**A. Partea I. Descrierea imobilului**

TEREN Extravilan

Adresa: Jud. Botosani

Nr. Crt	Nr cadastral Nr. topografic	Suprafața* (mp)	Observații / Referințe
A1	52275	3.600	Sector cadastral:49 Teren neimprejmuit; Conform TP nr. 5082 terenul este amplasat in parcela cadastrala 392/36

**B. Partea II. Proprietari și acte**

Inscrieri privitoare la dreptul de proprietate și alte drepturi reale		Referințe
<b>74143 / 10/08/2023</b>		
Act Notarial nr. 217, din 27/08/2020 emis de BIN COSORIANU PUSCASU LENUTA loc. Săveni;		
B2	Intabulare, drept de PROPRIETATE, dobandit prin Succesiune, cota actuala 1/2 1) <b>ANTON MIHAI</b> , bun propriu	A1
Act Notarial nr. 1716, din 27/08/2020 emis de BIN COSORIANU PUSCASU LENUTA loc. Săveni;		
B4	Intabulare, drept de PROPRIETATE, dobandit prin Iesire Din Indiviziune, cota actuala 1/2 1) <b>ANTON MIHAI</b> , bun propriu	A1

**C. Partea III. SARCINI .**

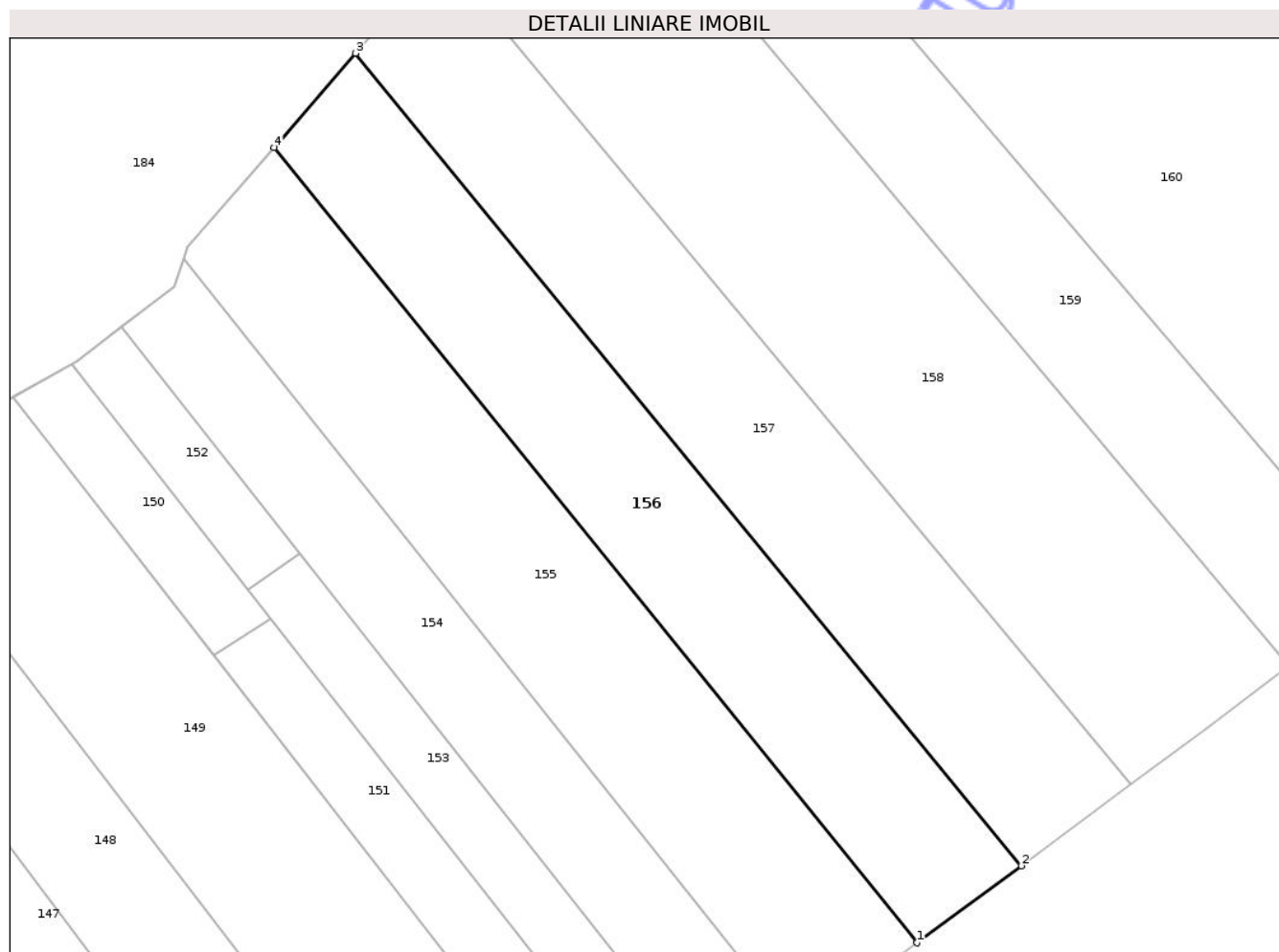
Inscrieri privind dezmembramintele dreptului de proprietate, drepturi reale de garanție și sarcini	Referințe
NU SUNT	

## Anexa Nr. 1 La Partea I

## Teren

Nr cadastral	Suprafața (mp)*	Observații / Referințe
52275	3.600	Conform TP nr. 5082 terenul este amplasat in parcela cadastrala 392/36

\* Suprafața este determinată în planul de proiecție Stereo 70.



## Date referitoare la teren

Crt	Categorie folosință	Intra vilan	Suprafața (mp)	Tarla	Parcelă	Nr. topo	Observații / Referințe
1	arabil	NU	3.157	-	392/36	-	
2	faneata	NU	443	-	391	-	

## Lungime Segmente

1) Valorile lungimilor segmentelor sunt obținute din proiecție în plan.

Punct început	X / Y	Punct sfârșit	X / Y	Lungime segment (** (m)
1	656.567,539 702.160,251	2	656.584,847 702.173,048	21.525
2	656.584,847 702.173,048	3	656.474,29 702.307,92	174.395
3	656.474,29 702.307,92	4	656.460,784 702.292,3	20.649
4	656.460,784 702.292,3	1	656.567,539 702.160,251	169.805

\*\* Lungimile segmentelor sunt determinate în planul de proiecție Stereo 70 și sunt rotunjite la 1 milimetru.

\*\*\* Distanța dintre puncte este formată din segmente cumulate ce sunt mai mici decât valoarea 1 milimetru.

Neutilizabil în Circuitul  
Civil



**DATE DESPRE IMOBILUL NR. 127**

Oficiul de Cadastru și Publicitate Imobiliară BOTOSANI  
 Biroul de Cadastru și Publicitate Imobiliară Botosani

**A. Partea I. Descrierea imobilului**

TEREN Extravilan

Adresa: Jud. Botosani

Nr. Crt	Nr cadastral Nr. topografic	Suprafața* (mp)	Observații / Referințe
A1		9.000	Sector cadastral:49 Teren neimprejmuit;

**B. Partea II. Proprietari și acte**

Inscrieri privitoare la dreptul de proprietate și alte drepturi reale	Referințe
/	
Act Administrativ nr. 130047, din 29/03/2003 emis de CJSDPAT Botosani;	
B1	A1
Intabulare, drept de PROPRIETATE, dobandit prin Reconstituire, cota actuala 1/1	
1) ASOLTANEI GHEORGHE, lipsa CNP	

**C. Partea III. SARCINI .**

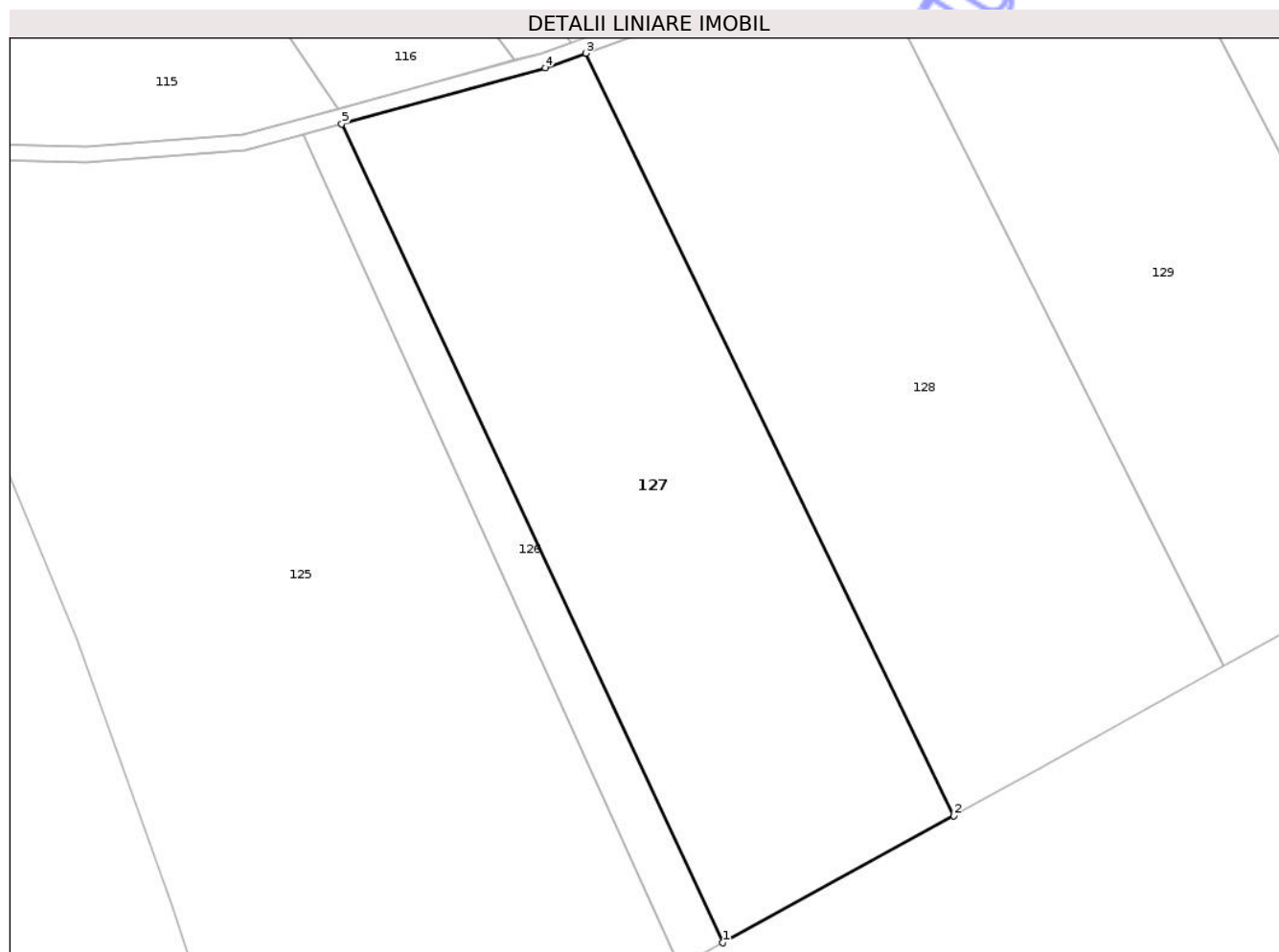
Inscrieri privind dezmembramintele dreptului de proprietate, drepturi reale de garanție și sarcini	Referințe
NU SUNT	

## Anexa Nr. 1 La Partea I

## Teren

Nr cadastral	Suprafața (mp)*	Observații / Referințe
	9.000	

\* Suprafața este determinată în planul de proiecție Stereo 70.



## Date referitoare la teren

Crt	Categorie folosință	Intra vilan	Suprafața (mp)	Tarla	Parcelă	Nr. topo	Observații / Referințe
1	arabil	NU	8.500	-	389/45	-	
2	faneata	NU	500	-	391/45	-	

## Lungime Segmente

1) Valorile lungimilor segmentelor sunt obținute din proiecție în plan.

Punct început	X / Y	Punct sfârșit	X / Y	Lungime segment (** (m))
1	655.837,876 701.716,745	2	655.884,102 701.742,213	52.778
2	655.884,102 701.742,213	3	655.810,462 701.894,848	169.471
3	655.810,462 701.894,848	4	655.802,322 701.891,92	8.651
4	655.802,322 701.891,92	5	655.761,56 701.880,718	42.273

Punct început	X / Y	Punct sfârșit	X / Y	Lungime segment (** (m)
5	655.761,56 701.880,718	1	655.837,876 701.716,745	180.863

\*\* Lungimile segmentelor sunt determinate în planul de proiecție Stereo 70 și sunt rotunjite la 1 milimetru.

\*\*\* Distanța dintre puncte este formată din segmente cumulate ce sunt mai mici decât valoarea 1 milimetru.

Neutilizabil în Circuitul Civil



**DATE DESPRE IMOBILUL NR. 131**

Oficiul de Cadastru și Publicitate Imobiliară BOTOSANI  
Biroul de Cadastru și Publicitate Imobiliară Botosani

**A. Partea I. Descrierea imobilului**

TEREN Extravilan

Adresa: Jud. Botosani

Nr. Crt	Nr cadastral Nr. topografic	Suprafața* (mp)	Observații / Referințe
A1	51953	5.000	Sector cadastral:49 Teren neimprejmuit; Conform TP nr. 142552 terenul este amplasat in parcela cadastrala 391/1

**B. Partea II. Proprietari și acte**

Inscrieri privitoare la dreptul de proprietate și alte drepturi reale	Referințe
<b>107494 / 20/12/2022</b>	
Act Notarial nr. contract de dare în plată nr. 1677, din 15/12/2022 emis de BIN Barculeț Irina Mihaela-Trușești;	
B3 Intabulare, drept de PROPRIETATE, dobandit prin Conventie, cota actuala 1/1 1) SC DELMAD-CRYS AGRICOL SRL, CIF:18317614	A1

**C. Partea III. SARCINI .**

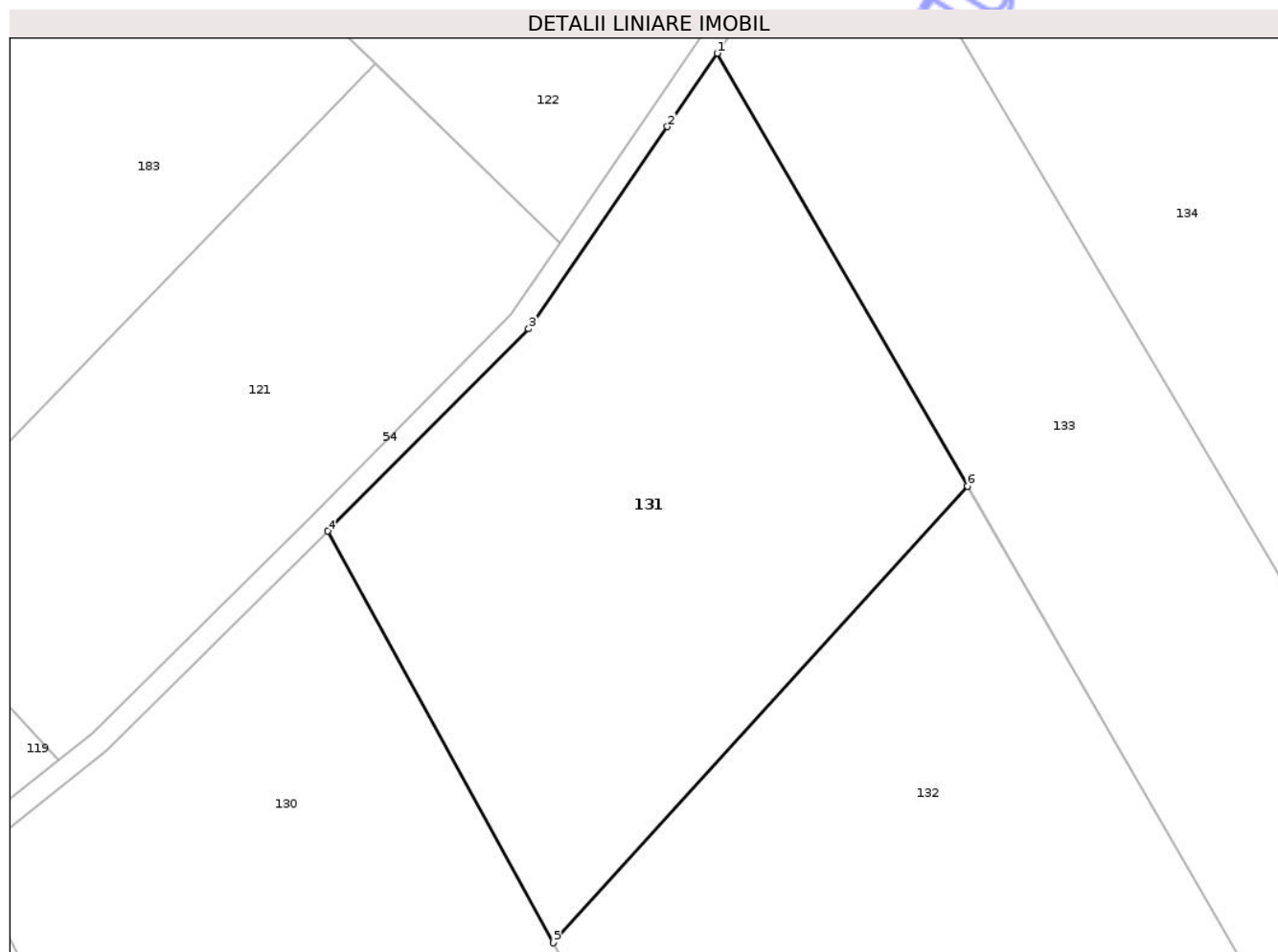
Inscrieri privind dezmembramintele dreptului de proprietate, drepturi reale de garanție și sarcini	Referințe
NU SUNT	

## Anexa Nr. 1 La Partea I

## Teren

Nr cadastral	Suprafața (mp)*	Observații / Referințe
51953	5.000	Conform TP nr. 142552 terenul este amplasat in parcela cadastrala 391/1

\* Suprafața este determinată în planul de proiecție Stereo 70.



## Date referitoare la teren

Crt	Categorie folosință	Intra vilan	Suprafața (mp)	Tarla	Parcelă	Nr. topo	Observații / Referințe
1	faneata	NU	325	-	391/1	-	
2	altele	NU	4.675	-	389	-	

## Lungime Segmente

1) Valorile lungimilor segmentelor sunt obținute din proiecție în plan.

Punct început	X / Y	Punct sfârșit	X / Y	Lungime segment (** (m)
1	656.016,081 702.051,45	2	656.009,349 702.041,496	12.016
2	656.009,349 702.041,496	3	655.990,526 702.014,097	33.242
3	655.990,526 702.014,097	4	655.963,296 701.986,684	38.639
4	655.963,296 701.986,684	5	655.993,903 701.930,91	63.62

Punct început	X / Y	Punct sfârșit	X / Y	Lungime segment (** (m)
5	655.993,903 701.930,91	6	656.050,031 701.992,798	83.55
6	656.050,031 701.992,798	1	656.016,081 702.051,45	67.769

\*\* Lungimile segmentelor sunt determinate în planul de proiecție Stereo 70 și sunt rotunjite la 1 milimetru.

\*\*\* Distanța dintre puncte este formată din segmente cumulate ce sunt mai mici decât valoarea 1 milimetru.

Neutilizabil în Circuitul Civil



**DATE DESPRE IMOBILUL NR. 134**

Oficiul de Cadastru și Publicitate Imobiliară BOTOSANI  
Biroul de Cadastru și Publicitate Imobiliară Botosani

**A. Partea I. Descrierea imobilului**

TEREN Extravilan

Adresa: Jud. Botosani

Nr. Crt	Nr cadastral Nr. topografic	Suprafața* (mp)	Observații / Referințe
A1	51123	10.000	Sector cadastral:49 Teren neimprejmit;

**B. Partea II. Proprietari și acte**

Inscrieri privitoare la dreptul de proprietate și alte drepturi reale	Referințe
<b>93668 / 29/12/2017</b>	
Act Notarial nr. 1455, din 29/12/2017 emis de BIN Bărculeț Irina Mihaela;	
B4	A1
Intabulare, drept de PROPRIETATE, dobândit prin Conventie, cota actuala 1/1	
1) MĂNTĂLUȚĂ PUIU, căsătorit cu	
2) MĂNTĂLUȚĂ CLAUDIA-ANDREEA, bun comun	

**C. Partea III. SARCINI**

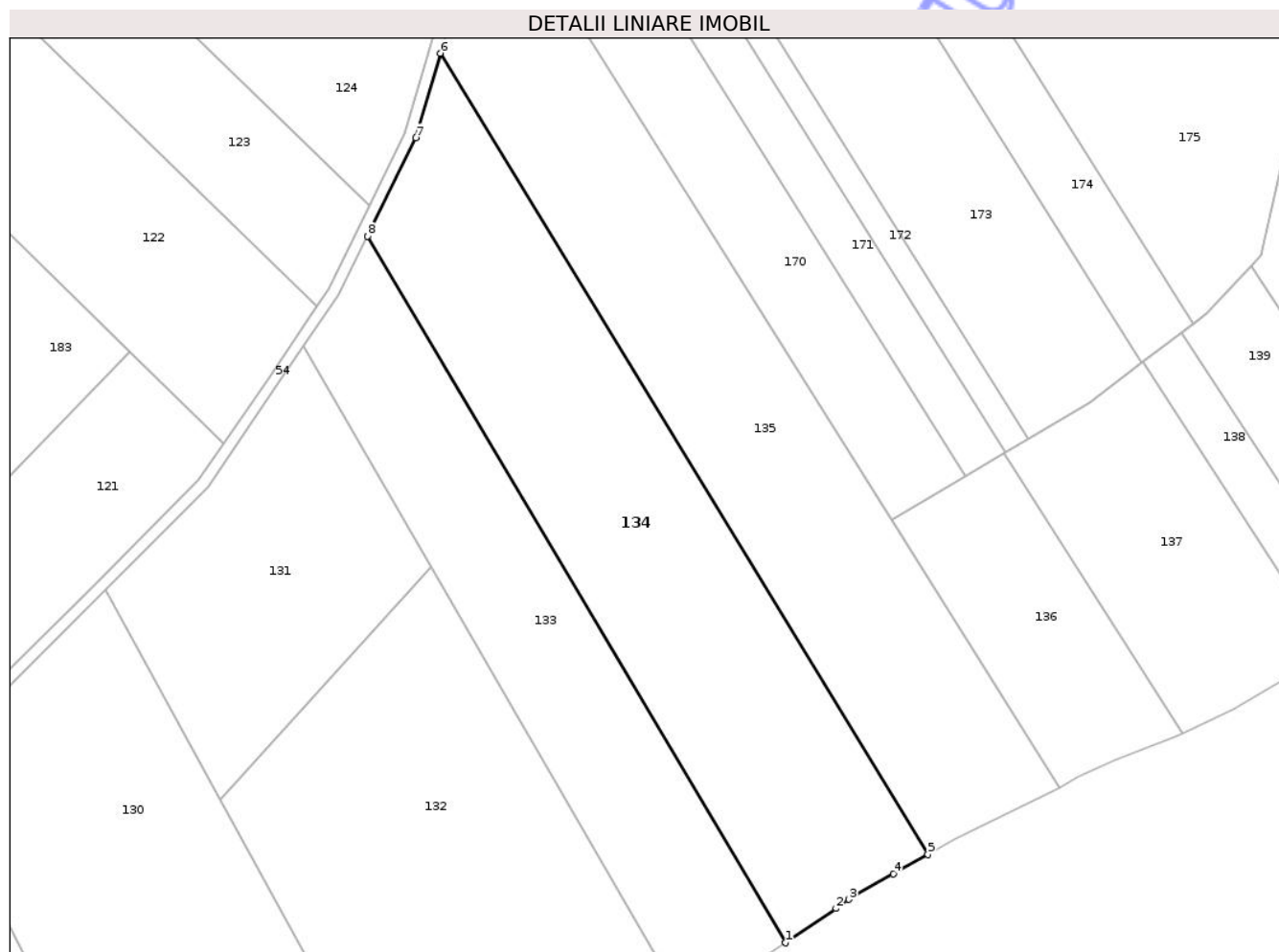
Inscrieri privind dezmembramintele dreptului de proprietate, drepturi reale de garanție și sarcini	Referințe
<b>5530 / 23/01/2018</b>	
Act Notarial nr. 80, din 22/01/2018 emis de BIN Bărculeț Irina Mihaela;	
C1	A1
Intabulare, drept de IPOTECA, Valoare:90970 RONși celelalte obligații de plată aferente creditului	
1) SOCIETATEA AGRICOVER CREDIT IFN SA, CIF:22940237	

## Anexa Nr. 1 La Partea I

## Teren

Nr cadastral	Suprafața (mp)*	Observații / Referințe
51123	10.000	

\* Suprafața este determinată în planul de proiecție Stereo 70.



## Date referitoare la teren

Crt	Categorie folosință	Intra vilan	Suprafața (mp)	Tarla	Parcelă	Nr. topo	Observații / Referințe
1	arabil	NU	8.300	24	389/16	-	
2	faneata	NU	1.000	-	390/16	-	
3	faneata	NU	700	-	391/16	-	

## Lungime Segmente

1) Valorile lungimilor segmentelor sunt obținute din proiecție în plan.

Punct început	X / Y	Punct sfârșit	X / Y	Lungime segment (** (m)
1	656.144,186 701.892,91	2	656.157,664 701.902,017	16.266
2	656.157,664 701.902,017	3	656.161,083 701.904,422	4.18
3	656.161,083 701.904,422	4	656.172,896 701.911,213	13.625
4	656.172,896 701.911,213	5	656.182,058 701.916,449	10.553

Punct început	X / Y	Punct sfârșit	X / Y	Lungime segment (** (m)
5	656.182,058 701.916,449	6	656.052,367 702.129,378	249.316
6	656.052,367 702.129,378	7	656.045,897 702.106,891	23.399
7	656.045,897 702.106,891	8	656.033,022 702.080,736	29.153
8	656.033,022 702.080,736	1	656.144,186 701.892,91	218.257

\*\* Lungimile segmentelor sunt determinate în planul de proiecție Stereo 70 și sunt rotunjite la 1 milimetru.

\*\*\* Distanța dintre puncte este formată din segmente cumulate ce sunt mai mici decât valoarea 1 milimetru.

Neutilizabil în Circuitul Civil



**DATE DESPRE IMOBILUL NR. 136**

Oficiul de Cadastru și Publicitate Imobiliară BOTOSANI  
Biroul de Cadastru și Publicitate Imobiliară Botosani

**A. Partea I. Descrierea imobilului**

TEREN Extravilan

Adresa: Jud. Botosani

Nr. Crt	Nr cadastral Nr. topografic	Suprafața* (mp)	Observații / Referințe
A1		3.000	Sector cadastral:49 Teren neimprejmuit; Conform TP nr. 130058 terenul este amplasat in parcela cadastrala 392/52

**B. Partea II. Proprietari și acte**

Inscrieri privitoare la dreptul de proprietate și alte drepturi reale		Referințe
/		
Act Administrativ nr. 130058, din 12/05/2003 emis de CJSDPAT Botosani;		
B1	Intabulare, drept de PROPRIETATE, dobandit prin Reconstituire, cota actuala 1/1 1) CHITEALA MARIA, lipsa CNP 2) BOARU IOAN, lipsa CNP 3) BOARU DUMITRU, lipsa CNP 4) ROTARESCU VIORICA, lipsa CNP 5) BOARU CONSTANTIN, lipsa CNP	A1

**C. Partea III. SARCINI .**

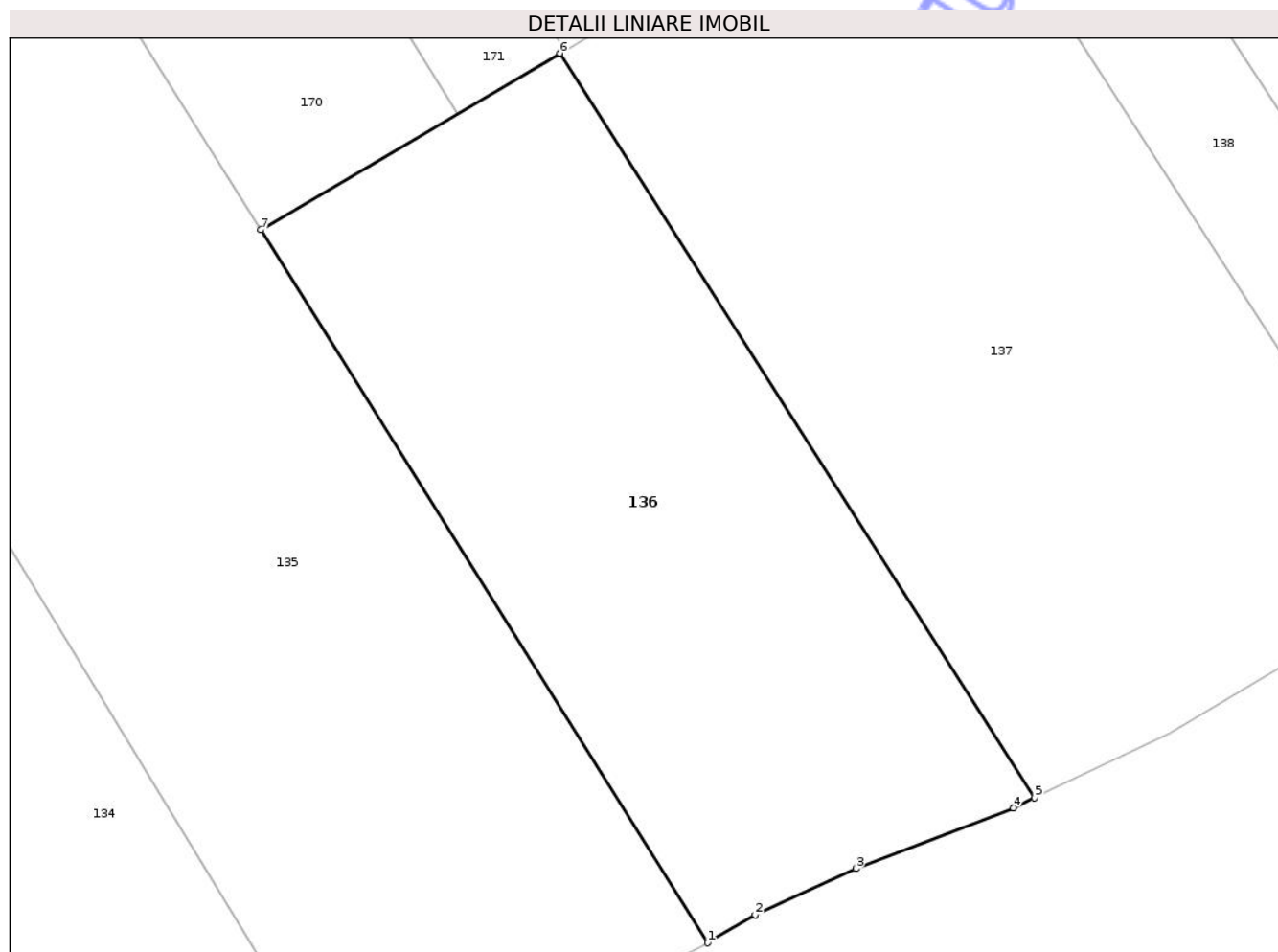
Inscrieri privind dezmembramintele dreptului de proprietate, drepturi reale de garanție și sarcini	Referințe
NU SUNT	

## Anexa Nr. 1 La Partea I

## Teren

Nr cadastral	Suprafața (mp)*	Observații / Referințe
	3.000	Conform TP nr. 130058 terenul este amplasat in parcela cadastrala 392/52

\* Suprafața este determinată în planul de proiecție Stereo 70.



## Date referitoare la teren

Crt	Categorie folosință	Intravilan	Suprafața (mp)	Tarla	Parcelă	Nr. topo	Observații / Referințe
1	arabil	NU	743	-	392/52	-	
2	faneata	NU	2.257	-	391	-	

## Lungime Segmente

1) Valorile lungimilor segmentelor sunt obținute din proiecție în plan.

Punct început	X / Y	Punct sfârșit	X / Y	Lungime segment (** (m)
1	656.217,024 701.934,07	2	656.221,788 701.936,874	5.528
2	656.221,788 701.936,874	3	656.231,852 701.941,487	11.07
3	656.231,852 701.941,487	4	656.247,582 701.947,555	16.86
4	656.247,582 701.947,555	5	656.249,692 701.948,557	2.336

Punct început	X / Y	Punct sfârșit	X / Y	Lungime segment (** (m)
5	656.249,692 701.948,557	6	656.202,256 702.022,93	88.213
6	656.202,256 702.022,93	7	656.172,396 702.005,28	34.686
7	656.172,396 702.005,28	1	656.217,024 701.934,07	84.039

\*\* Lungimile segmentelor sunt determinate în planul de proiecție Stereo 70 și sunt rotunjite la 1 milimetru.

\*\*\* Distanța dintre puncte este formată din segmente cumulate ce sunt mai mici decât valoarea 1 milimetru.

Neutilizabil în Circuitul Civil



**DATE DESPRE IMOBILUL NR. 138**

Oficiul de Cadastru și Publicitate Imobiliară BOTOSANI  
Biroul de Cadastru și Publicitate Imobiliară Botosani

**A. Partea I. Descrierea imobilului**

TEREN Extravilan

Adresa: Jud. Botosani

Nr. Crt	Nr cadastral Nr. topografic	Suprafața* (mp)	Observații / Referințe
A1		1.200	Sector cadastral:49 Teren neimprejmuit;

**B. Partea II. Proprietari și acte**

Inscrieri privitoare la dreptul de proprietate și alte drepturi reale	Referințe
/	
Act Administrativ nr. 137788, din 27/08/2003 emis de CJSDPAT Botosani;	
B1	A1
Intabulare, drept de PROPRIETATE, dobandit prin Reconstituire, cota actuala 1/1 1) ZEICANU MARIA, lipsa CNP	

**C. Partea III. SARCINI .**

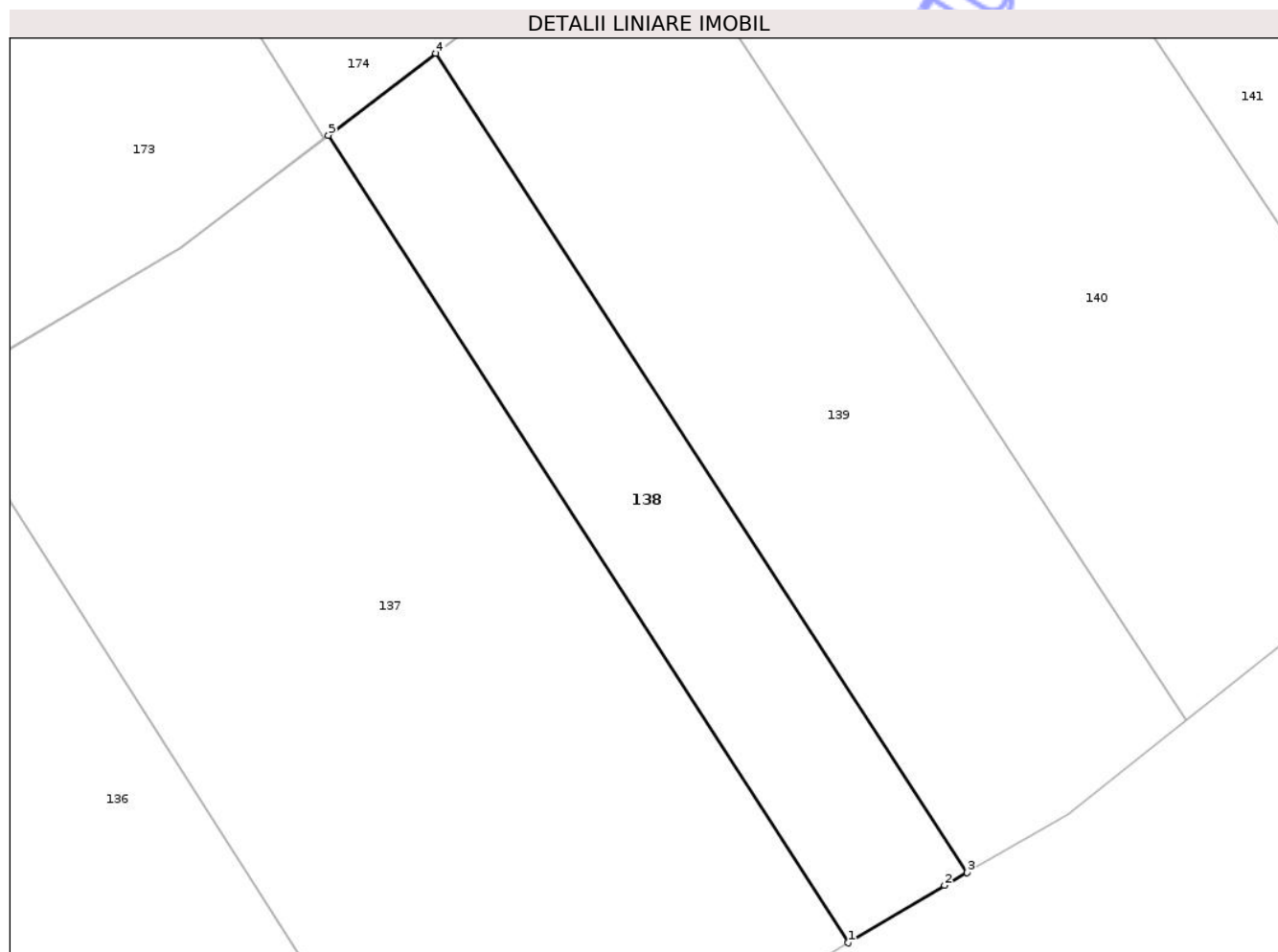
Inscrieri privind dezmembramintele dreptului de proprietate, drepturi reale de garanție și sarcini	Referințe
NU SUNT	

## Anexa Nr. 1 La Partea I

## Teren

Nr cadastral	Suprafața (mp)*	Observații / Referințe
	1.200	

\* Suprafața este determinată în planul de proiecție Stereo 70.



## Date referitoare la teren

Crt	Categorie folosință	Intra vilan	Suprafața (mp)	Tarla	Parcelă	Nr. topo	Observații / Referințe
1	arabil	NU	1.200	-	392/25	-	

## Lungime Segmente

1) Valorile lungimilor segmentelor sunt obținute din proiecție în plan.

Punct început	X / Y	Punct sfârșit	X / Y	Lungime segment (** (m)
1	656.288,938 701.970,303	2	656.298,133 701.975,78	10.702
2	656.298,133 701.975,78	3	656.300,269 701.977,015	2.467
3	656.300,269 701.977,015	4	656.249,601 702.055,086	93.071
4	656.249,601 702.055,086	5	656.239,357 702.047,278	12.881
5	656.239,357 702.047,278	1	656.288,938 701.970,303	91.561

\*\* Lungimile segmentelor sunt determinate în planul de proiecție Stereo 70 și sunt rotunjite la 1 milimetru.

\*\*\* Distanța dintre puncte este formată din segmente cumulate ce sunt mai mici decât valoarea 1 milimetru.

Neutilizabil în Circuitul  
Civil



**DATE DESPRE IMOBILUL NR. 140**

Oficiul de Cadastru și Publicitate Imobiliară BOTOSANI  
Biroul de Cadastru și Publicitate Imobiliară Botosani

**A. Partea I. Descrierea imobilului**

TEREN Extravilan

Adresa: Jud. Botosani

Nr. Crt	Nr cadastral Nr. topografic	Suprafața* (mp)	Observații / Referințe
A1	51042	3.600	Sector cadastral:49 Teren neimprejmuit;

**B. Partea II. Proprietari și acte**

Inscrieri privitoare la dreptul de proprietate și alte drepturi reale	Referințe
<b>56810 / 10/08/2017</b>	
Act Notarial nr. 5331, din 30/09/2008 emis de BNP „MARTA SANDULACHE DARJAN,,;	
B2	A1
Intabulare, drept de PROPRIETATE, dobandit prin Conventie, cota actuala 1/1	
1) SC AGRARIA NORD SRL, CIF:22660644	

**C. Partea III. SARCINI .**

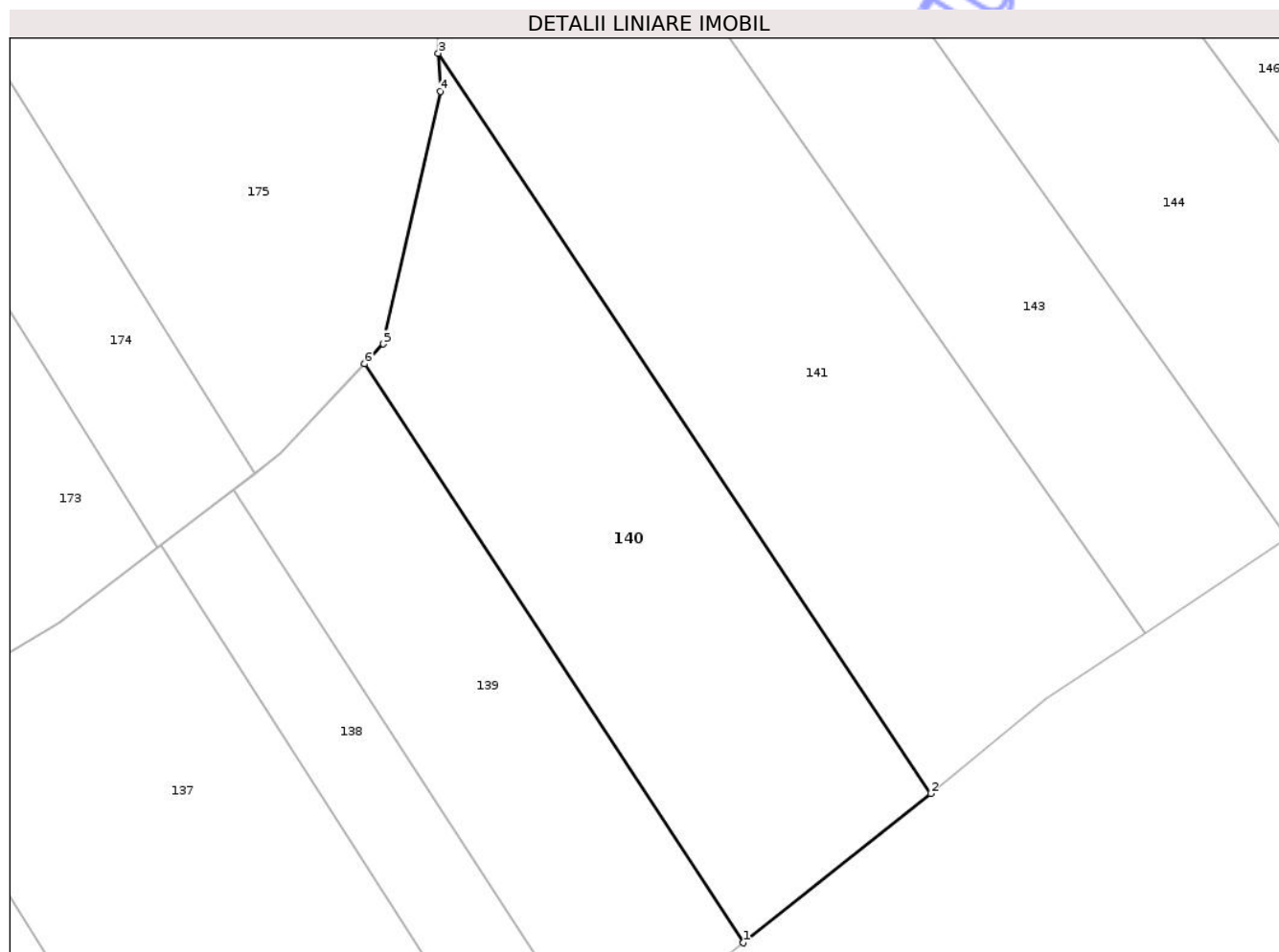
Inscrieri privind dezmembramintele dreptului de proprietate, drepturi reale de garanție și sarcini	Referințe
NU SUNT	

## Anexa Nr. 1 La Partea I

## Teren

Nr cadastral	Suprafața (mp)*	Observații / Referințe
51042	3.600	

\* Suprafața este determinată în planul de proiecție Stereo 70.



## Date referitoare la teren

Crt	Categorie folosință	Intra vilan	Suprafața (mp)	Tarla	Parcelă	Nr. topo	Observații / Referințe
1	arabil	NU	3.600	-	392/6	-	

## Lungime Segmente

1) Valorile lungimilor segmentelor sunt obținute din proiecție în plan.

Punct început	X / Y	Punct sfârșit	X / Y	Lungime segment (** (m)
1	656.321,154 701.991,53	2	656.347,479 702.012,46	33.631
2	656.347,479 702.012,46	3	656.278,358 702.116,344	124.777
3	656.278,358 702.116,344	4	656.278,624 702.110,978	5.372
4	656.278,624 702.110,978	5	656.270,636 702.075,545	36.322
5	656.270,636 702.075,545	6	656.268,021 702.072,748	3.828

Punct început	X / Y	Punct sfârșit	X / Y	Lungime segment (** (m)
6	656.268,021 702.072,748	1	656.321,154 701.991,53	97.054

\*\* Lungimile segmentelor sunt determinate în planul de proiecție Stereo 70 și sunt rotunjite la 1 milimetru.

\*\*\* Distanța dintre puncte este formată din segmente cumulate ce sunt mai mici decât valoarea 1 milimetru.

Neutilizabil în Circuitul Civil



**DATE DESPRE IMOBILUL NR. 141**

Oficiul de Cadastru și Publicitate Imobiliară BOTOSANI  
Biroul de Cadastru și Publicitate Imobiliară Botosani

**A. Partea I. Descrierea imobilului**

TEREN Extravilan

Adresa: Jud. Botosani

Nr. Crt	Nr cadastral Nr. topografic	Suprafața* (mp)	Observații / Referințe
A1		5.900	Sector cadastral:49 Teren neimprejmuit;

**B. Partea II. Proprietari și acte**

Inscrieri privitoare la dreptul de proprietate și alte drepturi reale	Referințe
/	
Act Administrativ nr. 118141, din 30/09/2002 emis de CJSDPAT Botosani;	
B1	A1
Intabulare, drept de PROPRIETATE, dobandit prin Reconstituire, cota actuala 1/1 1) URSU SILVIA, lipsa CNP	

**C. Partea III. SARCINI .**

Inscrieri privind dezmembramintele dreptului de proprietate, drepturi reale de garanție și sarcini	Referințe
NU SUNT	

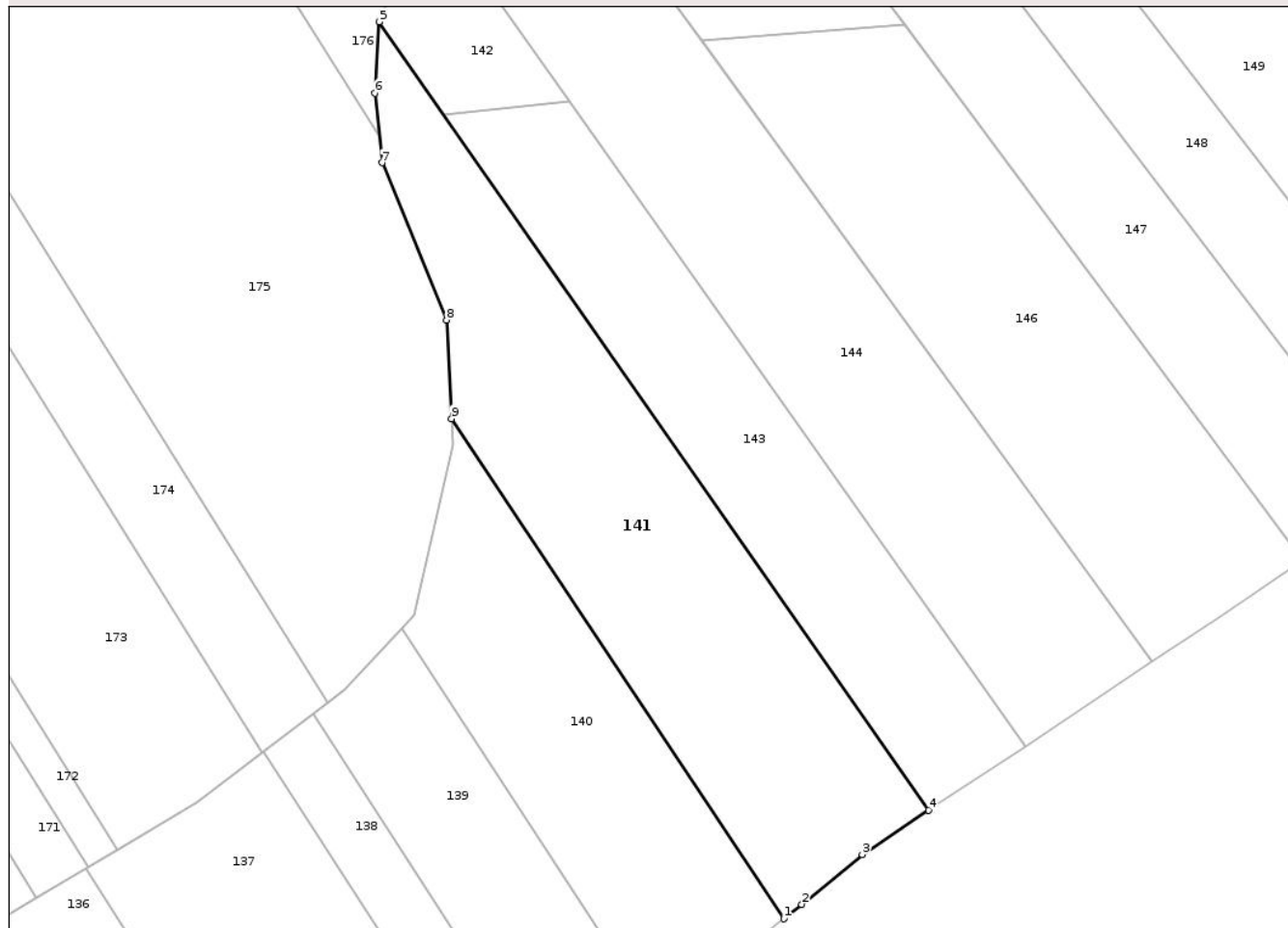
## Anexa Nr. 1 La Partea I

## Teren

Nr cadastral	Suprafața (mp)*	Observații / Referințe
	5.900	

\* Suprafața este determinată în planul de proiecție Stereo 70.

## DETALII LINIARE IMOBIL



## Date referitoare la teren

Crt	Categorie folosință	Intra vilan	Suprafața (mp)	Tarla	Parcelă	Nr. topo	Observații / Referințe
1	arabil	NU	5.900	-	392/37	-	

## Lungime Segmente

1) Valorile lungimilor segmentelor sunt obținute din proiecție în plan.

Punct început	X / Y	Punct sfârșit	X / Y	Lungime segment (** (m)
1	656.347,479 702.012,46	2	656.351,216 702.015,432	4.774
2	656.351,216 702.015,432	3	656.363,777 702.025,795	16.284
3	656.363,777 702.025,795	4	656.377,605 702.034,982	16.602
4	656.377,605 702.034,982	5	656.263,36 702.198,768	199.694
5	656.263,36 702.198,768	6	656.262,432 702.183,944	14.853

Punct început	X / Y	Punct sfârșit	X / Y	Lungime segment (** (m)
6	656.262,432 702.183,944	7	656.263,916 702.169,476	14.545
7	656.263,916 702.169,476	8	656.277,345 702.136,834	35.296
8	656.277,345 702.136,834	9	656.278,358 702.116,344	20.516
9	656.278,358 702.116,344	1	656.347,479 702.012,46	124.777

\*\* Lungimile segmentelor sunt determinate în planul de proiecție Stereo 70 și sunt rotunjite la 1 milimetru.

\*\*\* Distanța dintre puncte este formată din segmente cumulate ce sunt mai mici decât valoarea 1 milimetru.

Neutilizabil în Circuitul Civil



**DATE DESPRE IMOBILUL NR. 143**

Oficiul de Cadastru și Publicitate Imobiliară BOTOSANI  
Biroul de Cadastru și Publicitate Imobiliară Botosani

**A. Partea I. Descrierea imobilului**

TEREN Extravilan

Adresa: Jud. Botosani

Nr. Crt	Nr cadastral Nr. topografic	Suprafața* (mp)	Observații / Referințe
A1	51829	4.000	Sector cadastral:49 Teren neimprejmuit;

**B. Partea II. Proprietari și acte**

Inscrieri privitoare la dreptul de proprietate și alte drepturi reale	Referințe
<b>6138 / 21/01/2022</b>	
Act Notarial nr. 1693, din 11/05/2007 emis de BNP Marta Săndulache Dârjan-Botoșani;	
B2	A1
Intabulare, drept de PROPRIETATE, dobândit prin Convenție, cota actuala 1/1	
1) SC FERMA NORDIC SRL, CIF:21420678	
<b>131695 / 25/10/2024</b>	
Act Notarial nr. 3520, din 23/10/2024 emis de SPN NOTARIAS-Botoșani;	
B3	A1
se notează interdicțiile de înstrăinare și grevare	
1) SOCIETATEA AGRICOVER CREDIT IFN SA, CIF:22940237	

**C. Partea III. SARCINI**

Inscrieri privind dezmembramintele dreptului de proprietate, drepturi reale de garanție și sarcini	Referințe
<b>19547 / 04/03/2022</b>	
Act Notarial nr. 317, din 03/03/2022 emis de BIN BARCULET Irina Mihaela;	
C3	A1
Intabulare, drept de IPOTECA, Valoare:2020140 RONși celelalte obligatii de plata aferente creditului	
1) SOCIETATEA AGRICOVER CREDIT IFN SA, CIF:22940237	
<b>131695 / 25/10/2024</b>	
Act Notarial nr. 3520, din 23/10/2024 emis de SPN NOTARIAS-Botoșani;	
C4	A1
Intabulare, drept de IPOTECA, Valoare:4545350 RONși celelalte obligatii aferente creditului	
1) SOCIETATEA AGRICOVER CREDIT IFN SA, CIF:22940237	

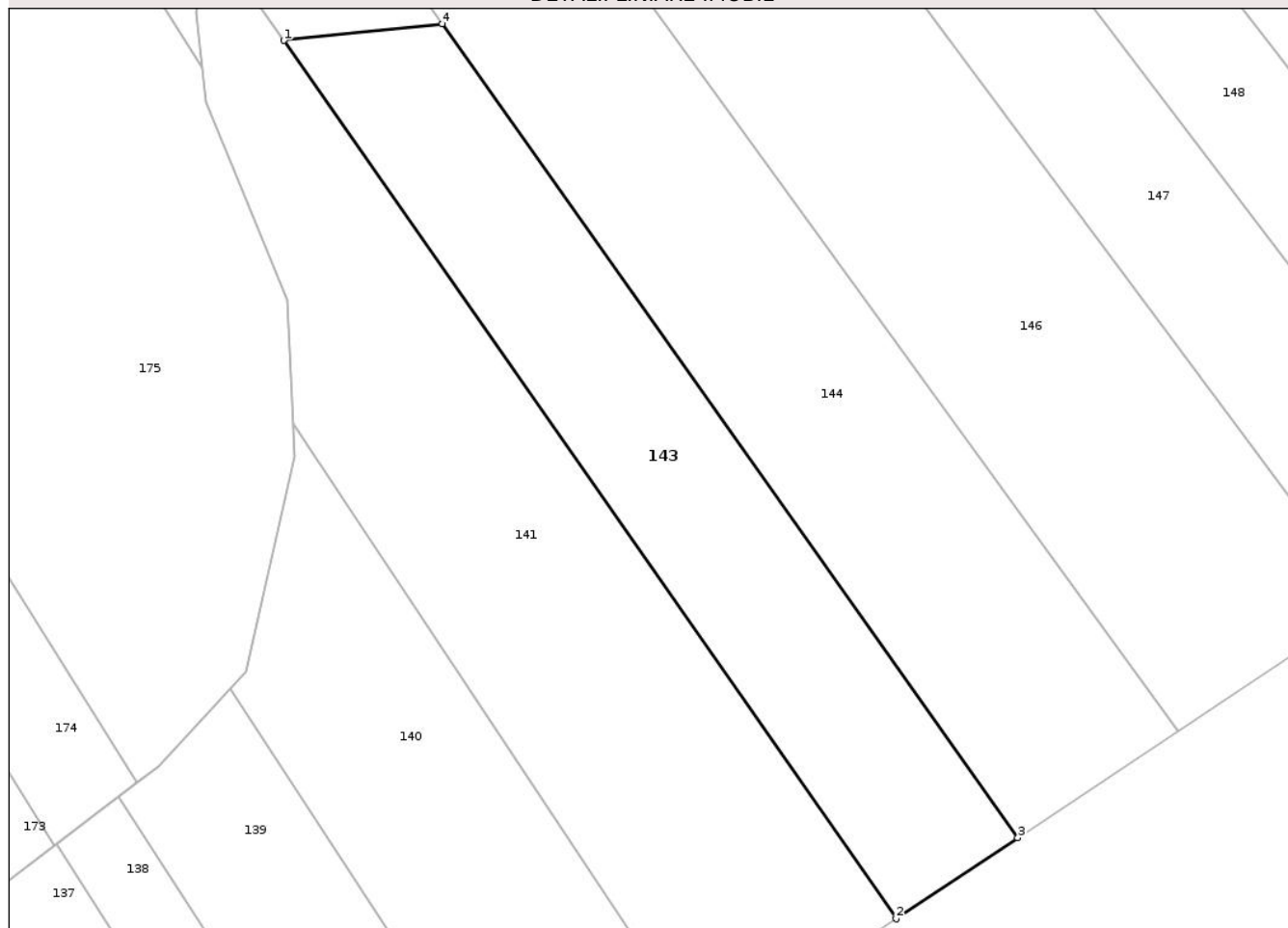
## Anexa Nr. 1 La Partea I

## Teren

Nr cadastral	Suprafața (mp)*	Observații / Referințe
51829	4.000	

\* Suprafața este determinată în planul de proiecție Stereo 70.

## DETALII LINIARE IMOBIL



## Date referitoare la teren

Crt	Categorie folosință	Intra vilan	Suprafața (mp)	Tarla	Parcelă	Nr. topo	Observații / Referințe
1	arabil	NU	4.000	-	392/22	-	

## Lungime Segmente

1) Valorile lungimilor segmentelor sunt obținute din proiecție în plan.

Punct început	X / Y	Punct sfârșit	X / Y	Lungime segment (** (m)
1	656.276,783 702.179,524	2	656.377,605 702.034,982	176.232
2	656.377,605 702.034,982	3	656.397,667 702.048,311	24.086
3	656.397,667 702.048,311	4	656.302,861 702.182,293	164.132
4	656.302,861 702.182,293	1	656.276,783 702.179,524	26.225

\*\* Lungimile segmentelor sunt determinate în planul de proiecție Stereo 70 și sunt rotunjite la 1 milimetru.

\*\*\* Distanța dintre puncte este formată din segmente cumulate ce sunt mai mici decât valoarea 1 milimetru.

Neutilizabil în Circuitul  
Civil



**DATE DESPRE IMOBILUL NR. 145**

Oficiul de Cadastru și Publicitate Imobiliară BOTOSANI  
Biroul de Cadastru și Publicitate Imobiliară Botosani

**A. Partea I. Descrierea imobilului**

TEREN Extravilan

Adresa: Jud. Botosani

Nr. Crt	Nr cadastral Nr. topografic	Suprafața* (mp)	Observații / Referințe
A1		1.500	Sector cadastral:49 Teren neimprejmuț; Conform TP nr. 13370 terenul este amplasat in parcela cadastrala 391/28 si 393/28

**B. Partea II. Proprietari și acte**

Inscrieri privitoare la dreptul de proprietate și alte drepturi reale	Referințe
/	
Act Administrativ nr. 13370, din 29/04/1993 emis de CJSDPAT Botosani;	
B1	A1
Intabulare, drept de PROPRIETATE, dobandit prin Reconstituire, cota actuala 1/1 1) <b>MARINUC ASPAZIA</b> , lipsa CNP	

**C. Partea III. SARCINI .**

Inscrieri privind dezmembramintele dreptului de proprietate, drepturi reale de garanție și sarcini	Referințe
NU SUNT	

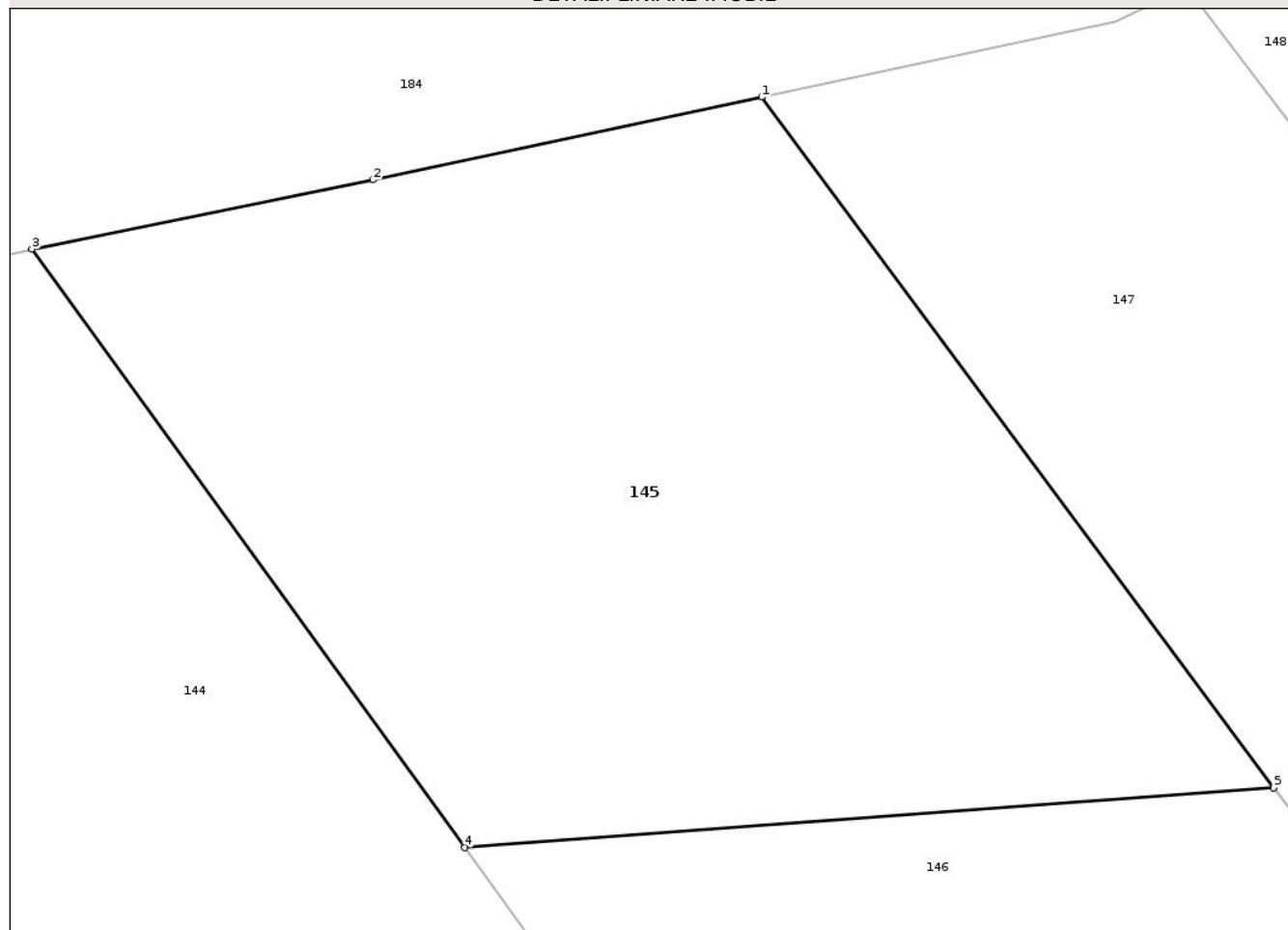
## Anexa Nr. 1 La Partea I

## Teren

Nr cadastral	Suprafața (mp)*	Observații / Referințe
	1.500	Conform TP nr. 13370 terenul este amplasat in parcela cadastrala 391/28 si 393/28

\* Suprafața este determinată în planul de proiecție Stereo 70.

## DETALII LINIARE IMOBIL



## Date referitoare la teren

Crt	Categorie folosință	Intra vilan	Suprafața (mp)	Tarla	Parcelă	Nr. topo	Observații / Referințe
1	arabil	NU	343	-	392	-	
2	pasune	NU	1.157	-	393/28	-	

## Lungime Segmente

1) Valorile lungimilor segmentelor sunt obținute din proiecție în plan.

Punct început	X / Y	Punct sfârșit	X / Y	Lungime segment (** (m)
1	656.345,968 702.234,261	2	656.325,571 702.229,918	20.855
2	656.325,571 702.229,918	3	656.307,658 702.226,281	18.279
3	656.307,658 702.226,281	4	656.330,386 702.194,931	38.722
4	656.330,386 702.194,931	5	656.372,842 702.198,05	42.57

Punct început	X / Y	Punct sfârșit	X / Y	Lungime segment (** (m)
5	656.372,842 702.198,05	1	656.345,968 702.234,261	45.094

\*\* Lungimile segmentelor sunt determinate în planul de proiecție Stereo 70 și sunt rotunjite la 1 milimetru.

\*\*\* Distanța dintre puncte este formată din segmente cumulate ce sunt mai mici decât valoarea 1 milimetru.

Neutilizabil în Circuitul Civil



**DATE DESPRE IMOBILUL NR. 147**

Oficiul de Cadastru și Publicitate Imobiliară BOTOSANI  
 Biroul de Cadastru și Publicitate Imobiliară Botosani

**A. Partea I. Descrierea imobilului**

TEREN Extravilan

Adresa: Jud. Botosani

Nr. Crt	Nr cadastral Nr. topografic	Suprafața* (mp)	Observații / Referințe
A1		4.000	Sector cadastral:49 Teren neimprejmuit; Conform TP nr. 104935 terenul este amplasat in parcela cadastrala 393/1

**B. Partea II. Proprietari și acte**

Inscrieri privitoare la dreptul de proprietate și alte drepturi reale		Referințe
/		
Act Administrativ nr. 104935, din 30/06/2002 emis de CJSDPAT Botosani;		
B1	Intabulare, drept de PROPRIETATE, dobandit prin Reconstituire, cota actuala 1/1 1) RUDNIC D ELENA, lipsa CNP	A1

**C. Partea III. SARCINI .**

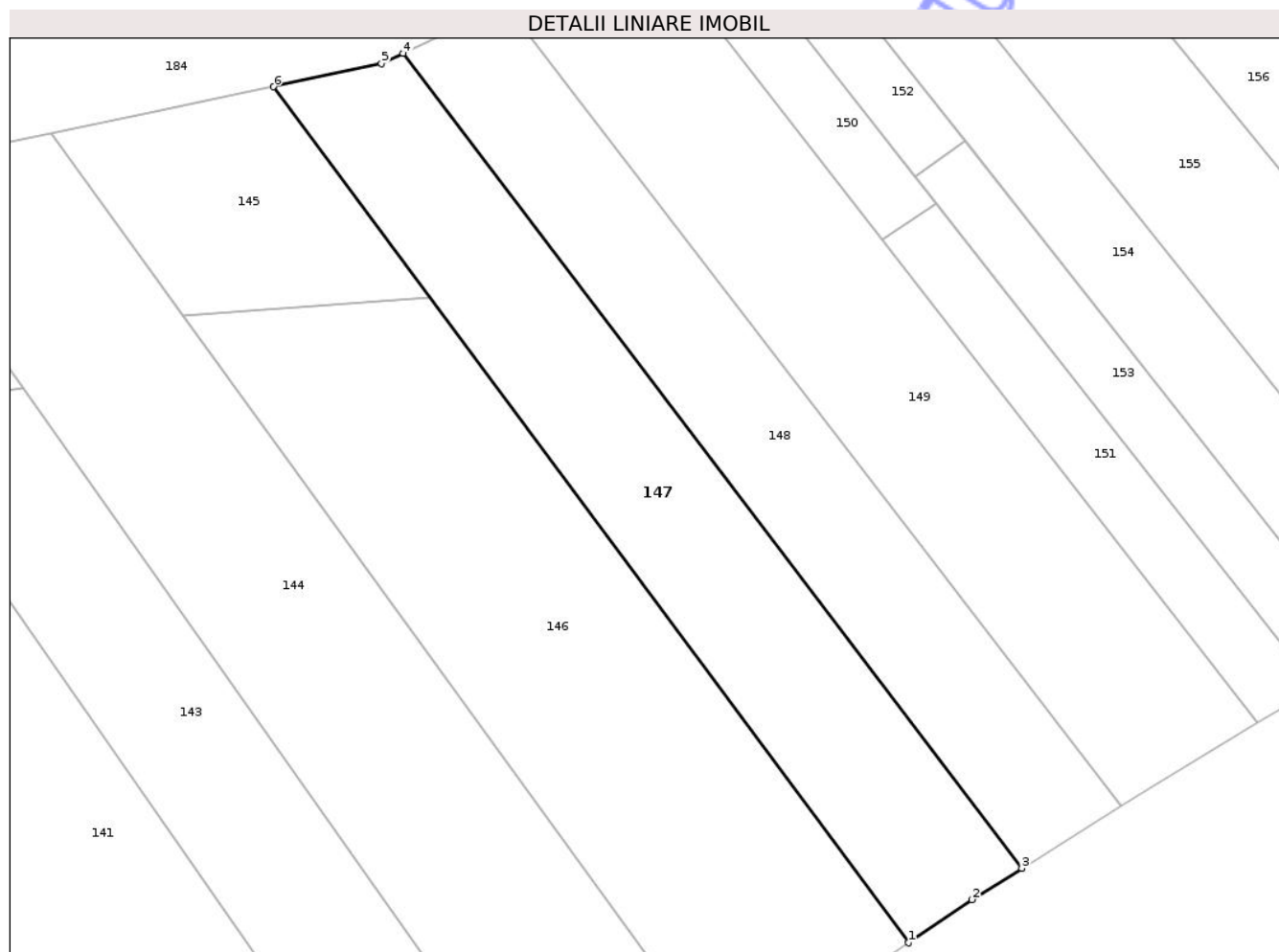
Inscrieri privind dezmembramintele dreptului de proprietate, drepturi reale de garanție și sarcini	Referințe
NU SUNT	

## Anexa Nr. 1 La Partea I

## Teren

Nr cadastral	Suprafața (mp)*	Observații / Referințe
	4.000	Conform TP nr. 104935 terenul este amplasat in parcela cadastrala 393/1

\* Suprafața este determinată în planul de proiecție Stereo 70.



## Date referitoare la teren

Crt	Categorie folosință	Intra vilan	Suprafața (mp)	Tarla	Parcelă	Nr. topo	Observații / Referințe
1	arabil	NU	3.309	-	392/11	-	
2	pasune	NU	691	-	393	-	

## Lungime Segmente

1) Valorile lungimilor segmentelor sunt obținute din proiecție în plan.

Punct început	X / Y	Punct sfârșit	X / Y	Lungime segment (** (m))
1	656.455,33 702.086,903	2	656.466,241 702.094,329	13.198
2	656.466,241 702.094,329	3	656.474,859 702.099,722	10.166
3	656.474,859 702.099,722	4	656.368,279 702.240,023	176.193
4	656.368,279 702.240,023	5	656.364,551 702.238,218	4.142

Punct început	X / Y	Punct sfârșit	X / Y	Lungime segment (** (m)
5	656.364,551 702.238,218	6	656.345,968 702.234,261	19.0
6	656.345,968 702.234,261	1	656.455,33 702.086,903	183.506

\*\* Lungimile segmentelor sunt determinate în planul de proiecție Stereo 70 și sunt rotunjite la 1 milimetru.

\*\*\* Distanța dintre puncte este formată din segmente cumulate ce sunt mai mici decât valoarea 1 milimetru.

Neutilizabil în Circuitul Civil



**DATE DESPRE IMOBILUL NR. 149**

Oficiul de Cadastru și Publicitate Imobiliară BOTOSANI  
Biroul de Cadastru și Publicitate Imobiliară Botosani

**A. Partea I. Descrierea imobilului**

TEREN Extravilan

Adresa: Jud. Botosani

Nr. Crt	Nr cadastral Nr. topografic	Suprafața* (mp)	Observații / Referințe
A1		4.400	Sector cadastral:49 Teren neimprejmuit;

**B. Partea II. Proprietari și acte**

Inscrieri privitoare la dreptul de proprietate și alte drepturi reale	Referințe
/	
Act Administrativ nr. 37326, din 21/07/1994 emis de CJSDPAT Botosani;	
B1	A1
Intabulare, drept de PROPRIETATE, dobandit prin Reconstituire, cota actuala 1/1	
1) IFTIMIE D VICENTIU, lipsa CNP	

**C. Partea III. SARCINI .**

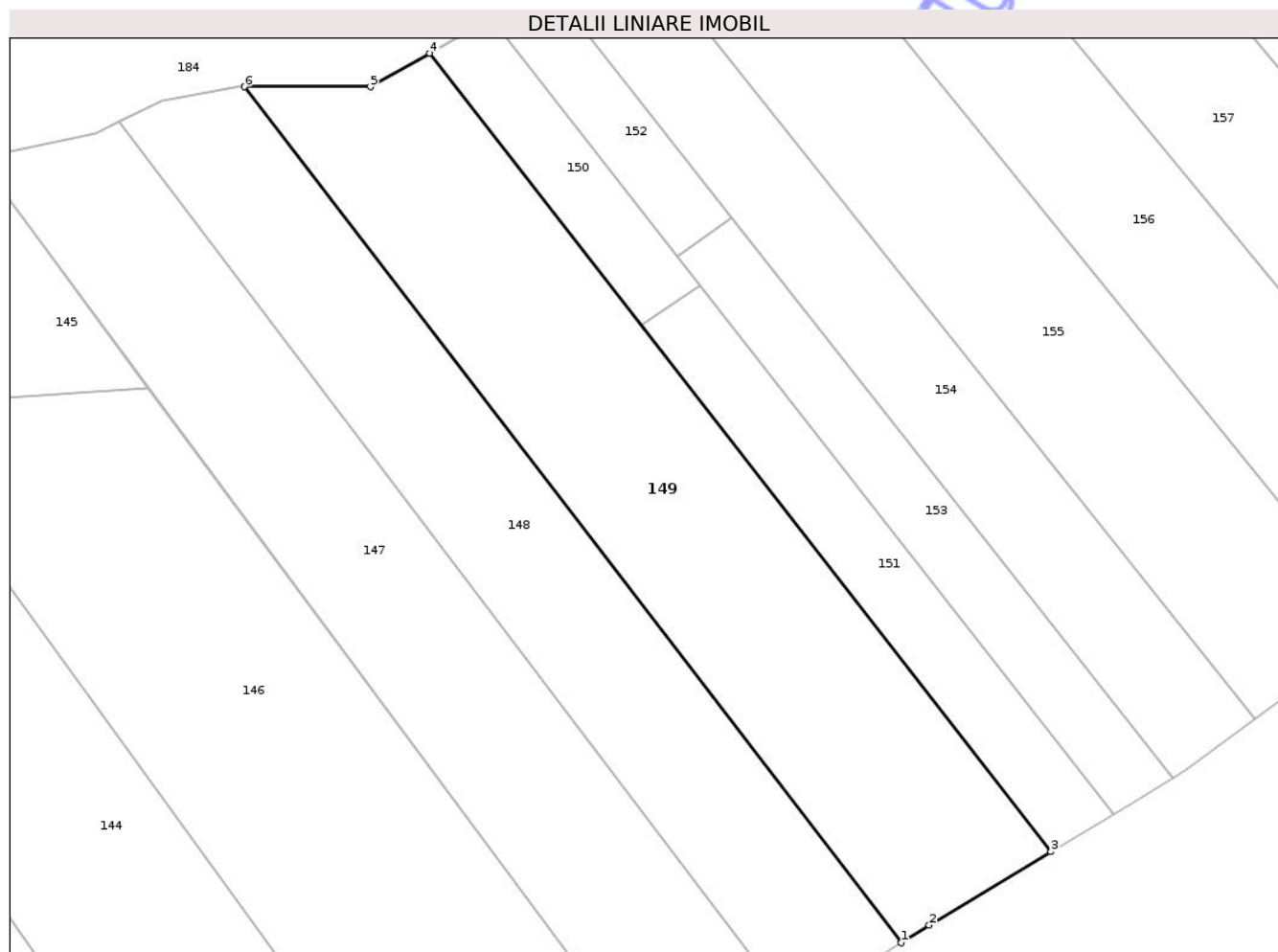
Inscrieri privind dezmembramintele dreptului de proprietate, drepturi reale de garanție și sarcini	Referințe
NU SUNT	

## Anexa Nr. 1 La Partea I

## Teren

Nr cadastral	Suprafața (mp)*	Observații / Referințe
	4.400	

\* Suprafața este determinată în planul de proiecție Stereo 70.



## Date referitoare la teren

Crt	Categorie folosință	Intra vilan	Suprafața (mp)	Tarla	Parcelă	Nr. topo	Observații / Referințe
1	arabil	NU	3.400	-	392/22	-	
2	faneata	NU	1.000	-	391/22	-	

## Lungime Segmente

1) Valorile lungimilor segmentelor sunt obținute din proiecție în plan.

Punct început	X / Y	Punct sfârșit	X / Y	Lungime segment (** (m))
1	656.491,865 702.110,363	2	656.496,309 702.113,144	5.242
2	656.496,309 702.113,144	3	656.515,546 702.124,735	22.459
3	656.515,546 702.124,735	4	656.417,369 702.250,855	159.828
4	656.417,369 702.250,855	5	656.408,005 702.245,56	10.757

Punct început	X / Y	Punct sfârșit	X / Y	Lungime segment (** (m)
5	656.408,005 702.245,56	6	656.388,075 702.245,56	19.93
6	656.388,075 702.245,56	1	656.491,865 702.110,363	170.442

\*\* Lungimile segmentelor sunt determinate în planul de proiecție Stereo 70 și sunt rotunjite la 1 milimetru.

\*\*\* Distanța dintre puncte este formată din segmente cumulate ce sunt mai mici decât valoarea 1 milimetru.

Neutilizabil în Circuitul Civil



**DATE DESPRE IMOBILUL NR. 151**

Oficiul de Cadastru și Publicitate Imobiliară BOTOSANI  
Biroul de Cadastru și Publicitate Imobiliară Botosani

**A. Partea I. Descrierea imobilului**

TEREN Extravilan

Adresa: Jud. Botosani

Nr. Crt	Nr cadastral Nr. topografic	Suprafața* (mp)	Observații / Referințe
A1	52044	1.200	Sector cadastral:49 Teren neimprejmuit;

**B. Partea II. Proprietari și acte**

Inscrieri privitoare la dreptul de proprietate și alte drepturi reale	Referințe
<b>109579 / 27/12/2022</b>	
Act Notarial nr. 1689, din 20/12/2022 emis de NP BARCULET Irina Mihaela (act notarial nr 65 din 20.12.2022, emis de NP BARCULET Irina Mihaela);	
B3	Intabulare, drept de PROPRIETATE, dobandit prin Conventie, cota actuala 1/1 1) SC FERMA NORDIC SRL, CIF:21420678
<b>132610 / 28/10/2024</b>	
Act Notarial nr. 3520, din 23/10/2024 emis de SPN NOTARIAS;	
B5	se notează interdicțiile de înstrăinare și grevare. 1) SOCIETATEA AGRICOVER CREDIT IFN SA, CIF:22940237

**C. Partea III. SARCINI**

Inscrieri privind dezmembramintele dreptului de proprietate, drepturi reale de garanție și sarcini	Referințe
<b>109579 / 27/12/2022</b>	
Act Notarial nr. 1690, din 20/12/2022 emis de NP BARCULET Irina Mihaela (act notarial nr 65 din 20.12.2022, emis de NP BARCULET Irina Mihaela);	
C5	Intabulare, drept de IPOTECA, Valoare:606000 EURși celelalte obligații de plată aferente creditului 1) SOCIETATEA AGRICOVER CREDIT IFN SA, CIF:22940237
<b>132610 / 28/10/2024</b>	
Act Notarial nr. 3520, din 23/10/2024 emis de SPN NOTARIAS;	
C8	Intabulare, drept de IPOTECA, Valoare:4545350 RONși celelalte obligații aferente creditului 1) SOCIETATEA AGRICOVER CREDIT IFN SA, CIF:22940237

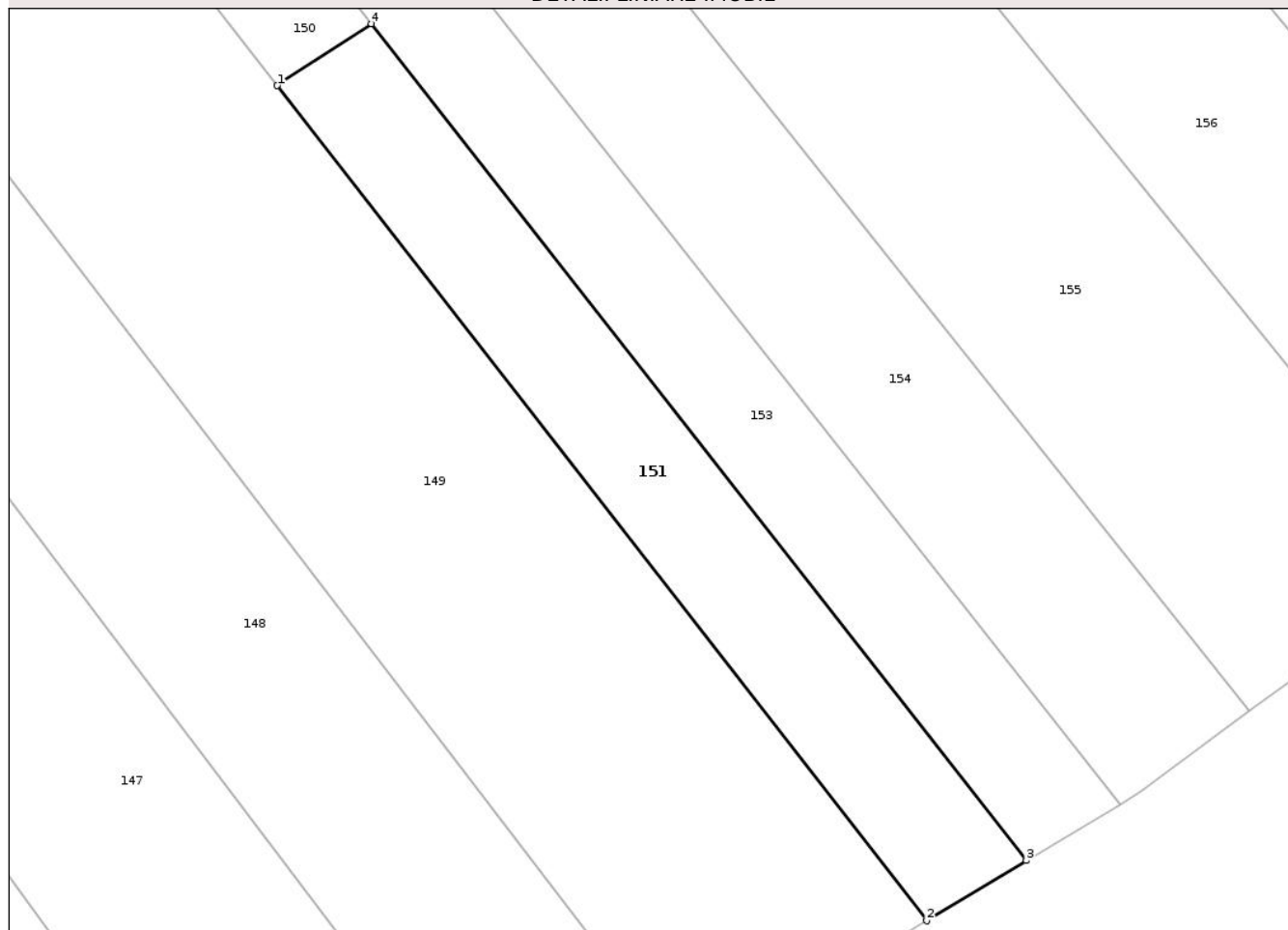
## Anexa Nr. 1 La Partea I

## Teren

Nr cadastral	Suprafața (mp)*	Observații / Referințe
52044	1.200	

\* Suprafața este determinată în planul de proiecție Stereo 70.

## DETALII LINIARE IMOBIL



## Date referitoare la teren

Crt	Categorie folosință	Intra vilan	Suprafața (mp)	Tarla	Parcelă	Nr. topo	Observații / Referințe
1	arabil	NU	1.200	-	392/32	-	

## Lungime Segmente

1) Valorile lungimilor segmentelor sunt obținute din proiecție în plan.

Punct început	X / Y	Punct sfârșit	X / Y	Lungime segment (** (m)
1	656.450,773 702.207,943	2	656.515,546 702.124,735	105.447
2	656.515,546 702.124,735	3	656.525,484 702.130,723	11.602
3	656.525,484 702.130,723	4	656.460,16 702.214,106	105.924
4	656.460,16 702.214,106	1	656.450,773 702.207,943	11.229

\*\* Lungimile segmentelor sunt determinate în planul de proiecție Stereo 70 și sunt rotunjite la 1 milimetru.

\*\*\* Distanța dintre puncte este formată din segmente cumulate ce sunt mai mici decât valoarea 1 milimetru.

Neutilizabil în Circuitul  
Civil



**DATE DESPRE IMOBILUL NR. 152**

Oficiul de Cadastru și Publicitate Imobiliară BOTOSANI  
 Biroul de Cadastru și Publicitate Imobiliară Botosani

**A. Partea I. Descrierea imobilului**

TEREN Extravilan

Adresa: Jud. Botosani

Nr. Crt	Nr cadastral Nr. topografic	Suprafața* (mp)	Observații / Referințe
A1		500	Sector cadastral:49 Teren neimprejmuit; Conform TP nr. 24982 terenul este amplasat in parcela cadastrala 391/33

**B. Partea II. Proprietari și acte**

Inscrieri privitoare la dreptul de proprietate și alte drepturi reale		Referințe
/		
Act Administrativ nr. 24982, din 15/11/1993 emis de CJSDPAT Botosani;		
B1	Intabulare, drept de PROPRIETATE, dobandit prin Reconstituire, cota actuala 1/1 1) URSU L VIRGIL, lipsa CNP	A1

**C. Partea III. SARCINI .**

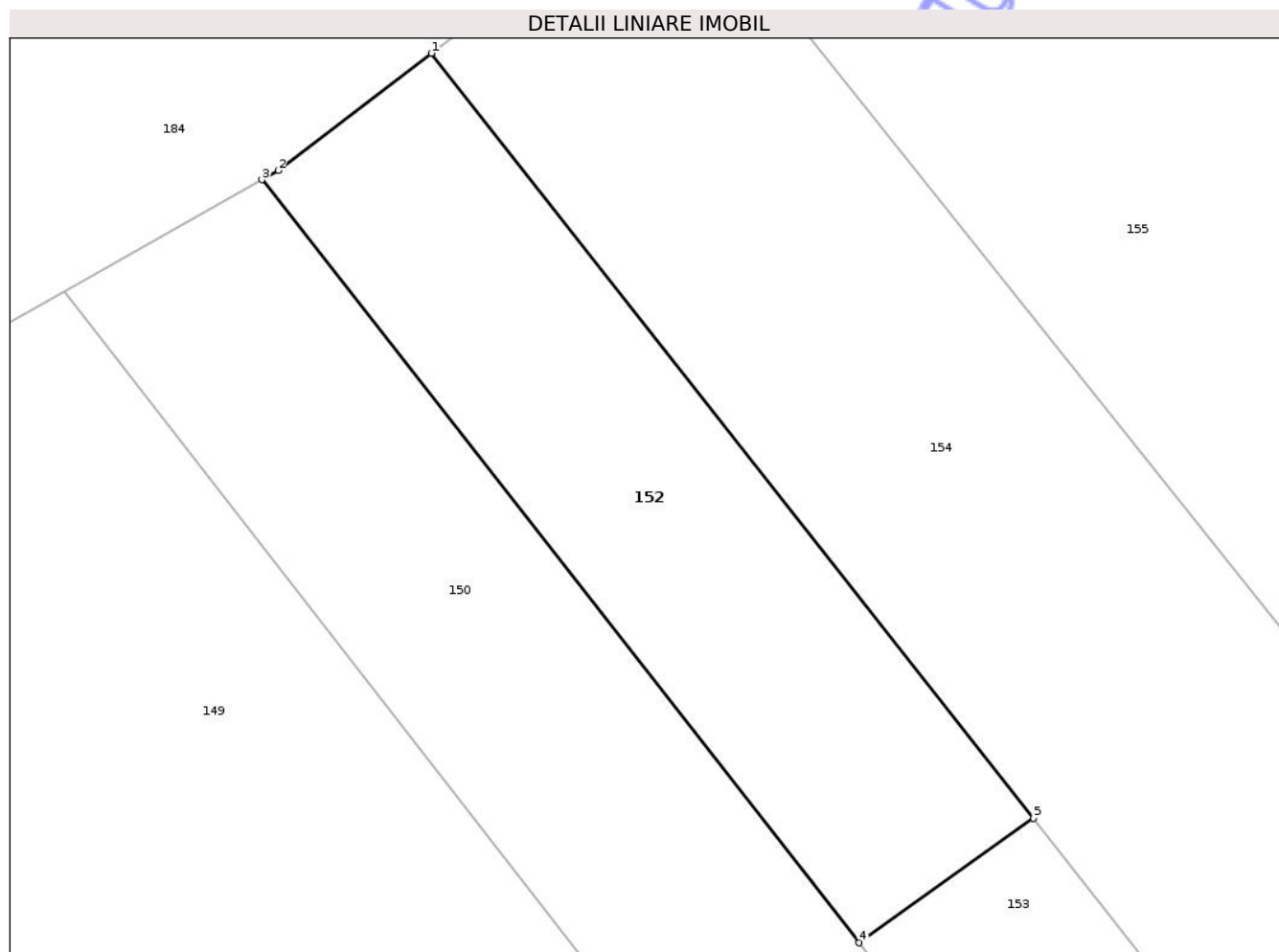
Inscrieri privind dezmembramintele dreptului de proprietate, drepturi reale de garanție și sarcini	Referințe
NU SUNT	

## Anexa Nr. 1 La Partea I

## Teren

Nr cadastral	Suprafața (mp)*	Observații / Referințe
	500	Conform TP nr. 24982 terenul este amplasat in parcela cadastrala 391/33

\* Suprafața este determinată în planul de proiecție Stereo 70.



## Date referitoare la teren

Crt	Categorie folosință	Intra vilan	Suprafața (mp)	Tarla	Parcelă	Nr. topo	Observații / Referințe
1	faneata	NU	342	-	392	-	
2	faneata	NU	158	-	391/33	-	

## Lungime Segmente

1) Valorile lungimilor segmentelor sunt obținute din proiecție în plan.

Punct început	X / Y	Punct sfârșit	X / Y	Lungime segment (** (m)
1	656.435,427 702.262,565	2	656.427,878 702.256,798	9.499
2	656.427,878 702.256,798	3	656.427,071 702.256,342	0.927
3	656.427,071 702.256,342	4	656.456,469 702.218,816	47.67
4	656.456,469 702.218,816	5	656.465,062 702.224,936	10.55

Punct început	X / Y	Punct sfârșit	X / Y	Lungime segment (** (m)
5	656.465,062 702.224,936	1	656.435,427 702.262,565	47.898

\*\* Lungimile segmentelor sunt determinate în planul de proiecție Stereo 70 și sunt rotunjite la 1 milimetru.

\*\*\* Distanța dintre puncte este formată din segmente cumulate ce sunt mai mici decât valoarea 1 milimetru.

Neutilizabil în Circuitul Civil



**DATE DESPRE IMOBILUL NR. 153**

Oficiul de Cadastru și Publicitate Imobiliară BOTOSANI  
Biroul de Cadastru și Publicitate Imobiliară Botosani

**A. Partea I. Descrierea imobilului**

TEREN Extravilan

Adresa: Jud. Botosani

Nr. Crt	Nr cadastral Nr. topografic	Suprafața* (mp)	Observații / Referințe
A1	52019	1.200	Sector cadastral:49 Teren neimprejmuit;

**B. Partea II. Proprietari și acte**

Inscrieri privitoare la dreptul de proprietate și alte drepturi reale	Referințe
<b>109370 / 27/12/2022</b>	
Act Notarial nr. 1689, din 20/12/2022 emis de BIN BARCULET Irina Mihaela (act notarial nr 65 din 20.12.2022, emis de BIN BARCULET Irina Mihaela);	
B4	Intabulare, drept de PROPRIETATE, dobandit prin Conventie, cota actuala 1/1 1) SC FERMA NORDIC SRL, CIF:21420678
<b>133668 / 29/10/2024</b>	
Act Notarial nr. 3520, din 23/10/2024 emis de SPN NOTARIAS;	
B6	Se notează interdicțiile de instrăinare și grevare . 1) SOCIETATEA AGRICOVER CREDIT IFN SA, CIF:22940237

**C. Partea III. SARCINI**

Inscrieri privind dezmembramintele dreptului de proprietate, drepturi reale de garanție și sarcini	Referințe
<b>109370 / 27/12/2022</b>	
Act Notarial nr. 1690, din 20/12/2022 emis de BIN BARCULET Irina Mihaela (act notarial nr 65 din 20.12.2022, emis de BIN BARCULET Irina Mihaela);	
C5	Intabulare, drept de IPOTECA, Valoare:606000 EUR, și celelalte obligații de plată aferente creditului 1) SOCIETATEA AGRICOVER CREDIT IFN SA, CIF:22940237
<b>133668 / 29/10/2024</b>	
Act Notarial nr. 3520, din 23/10/2024 emis de SPN NOTARIAS;	
C9	Intabulare, drept de IPOTECA, Valoare:4545350 RONși celelalte obligatii aferente creditului 1) SOCIETATEA AGRICOVER CREDIT IFN SA, CIF:22940237

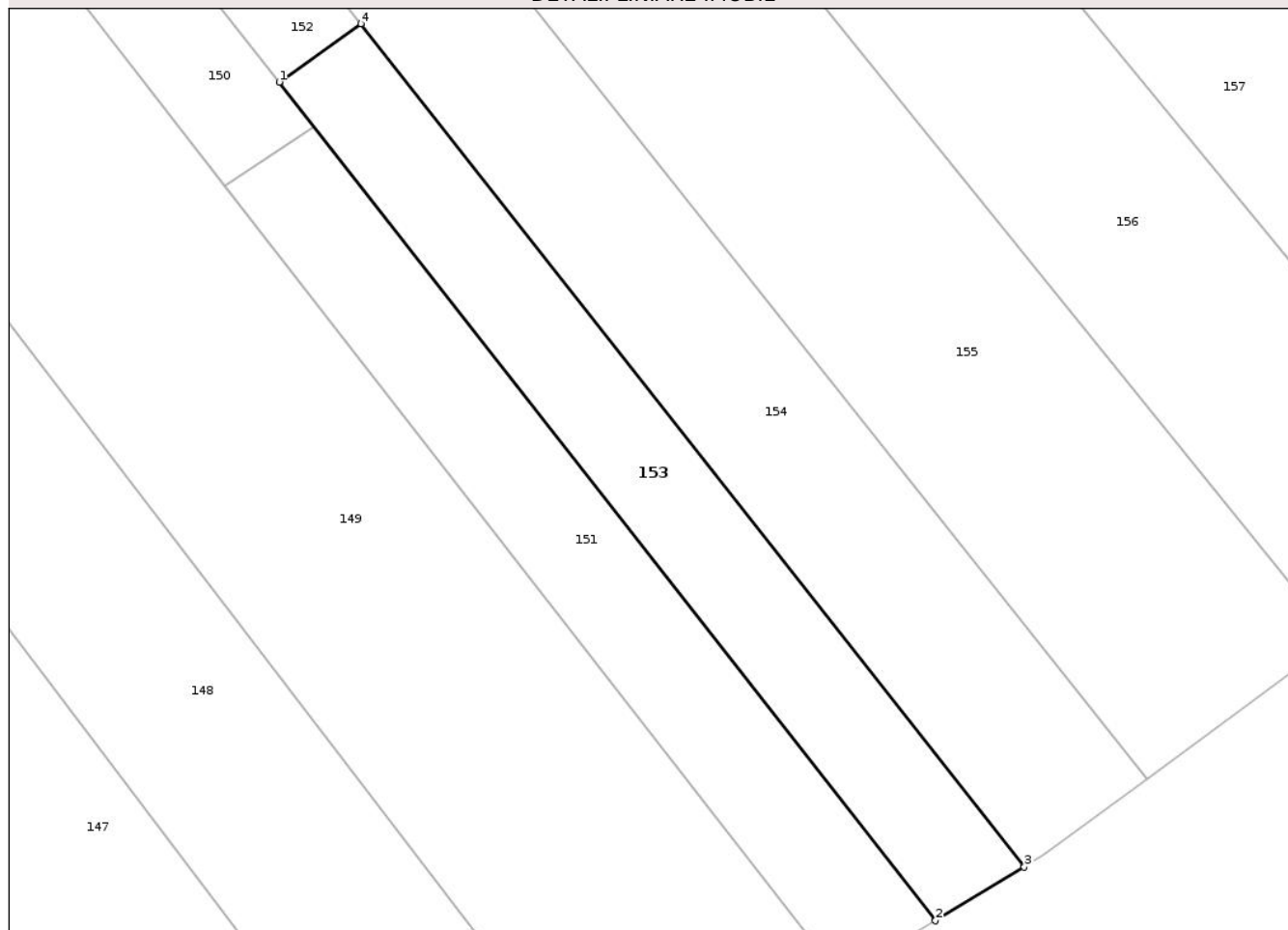
## Anexa Nr. 1 La Partea I

## Teren

Nr cadastral	Suprafața (mp)*	Observații / Referințe
52019	1.200	

\* Suprafața este determinată în planul de proiecție Stereo 70.

## DETALII LINIARE IMOBIL



## Date referitoare la teren

Crt	Categorie folosință	Intra vilan	Suprafața (mp)	Tarla	Parcelă	Nr. topo	Observații / Referințe
1	arabil	NU	1.200	-	392/33	-	

## Lungime Segmente

1) Valorile lungimilor segmentelor sunt obținute din proiecție în plan.

Punct început	X / Y	Punct sfârșit	X / Y	Lungime segment (** (m)
1	656.456,469 702.218,816	2	656.525,484 702.130,723	111.908
2	656.525,484 702.130,723	3	656.534,829 702.136,354	10.91
3	656.534,829 702.136,354	4	656.465,062 702.224,936	112.757
4	656.465,062 702.224,936	1	656.456,469 702.218,816	10.55

\*\* Lungimile segmentelor sunt determinate în planul de proiecție Stereo 70 și sunt rotunjite la 1 milimetru.

\*\*\* Distanţa dintre puncte este formată din segmente cumulate ce sunt mai mici decât valoarea 1 milimetru.

Neutilizabil în Circuitul  
Civil





## DATE DESPRE IMOBILUL NR. 157

Oficiul de Cadastru și Publicitate Imobiliară BOTOSANI  
Biroul de Cadastru și Publicitate Imobiliară Botosani

## A. Partea I. Descrierea imobilului

TEREN Extravilan

Adresa: Jud. Botosani

Nr. Crt	Nr cadastral Nr. topografic	Suprafața* (mp)	Observații / Referințe
A1	51827	3.900	Sector cadastral:49 Teren neimprejmuit; Conform TP nr. 104954 terenul este amplasat in parcela cadastrala 392/24

## B. Partea II. Proprietari și acte

Inscrieri privitoare la dreptul de proprietate și alte drepturi reale		Referințe
<b>6162 / 21/01/2022</b>		
Act Notarial nr. 1709, din 11/05/2007 emis de BNP Marta Săndulache Dârjan;		
B2	Intabulare, drept de PROPRIETATE, dobândit prin Convenție, cota actuala 1/1 1) SC ROFERMA SRL, CIF:21449704	A1
<b>134057 / 30/10/2024</b>		
Act Notarial nr. 3523, din 23/10/2024 emis de SPN NOTARIAS;		
B3	se notează interdicțiile de înstrăinare și grevare. 1) AGRICOVER CREDIT IFN SA, CIF:22940237	A1

## C. Partea III. SARCINI

Inscrieri privind dezmembramintele dreptului de proprietate, drepturi reale de garanție și sarcini		Referințe
<b>19183 / 04/03/2022</b>		
Act Notarial nr. 318, din 03/03/2022 emis de BIN Barculeț Irina Mihaela-Trușești;		
C3	Intabulare, drept de IPOTECA, Valoare:2020140 RONși celelalte obligații aferente creditului 1) AGRICOVER CREDIT IFN SA, CIF:22940237	A1
<b>134057 / 30/10/2024</b>		
Act Notarial nr. 3523, din 23/10/2024 emis de SPN NOTARIAS;		
C4	Intabulare, drept de IPOTECA, Valoare:4545350 RONși celelalte obligații de plată aferente creditului 1) AGRICOVER CREDIT IFN SA, CIF:22940237	A1

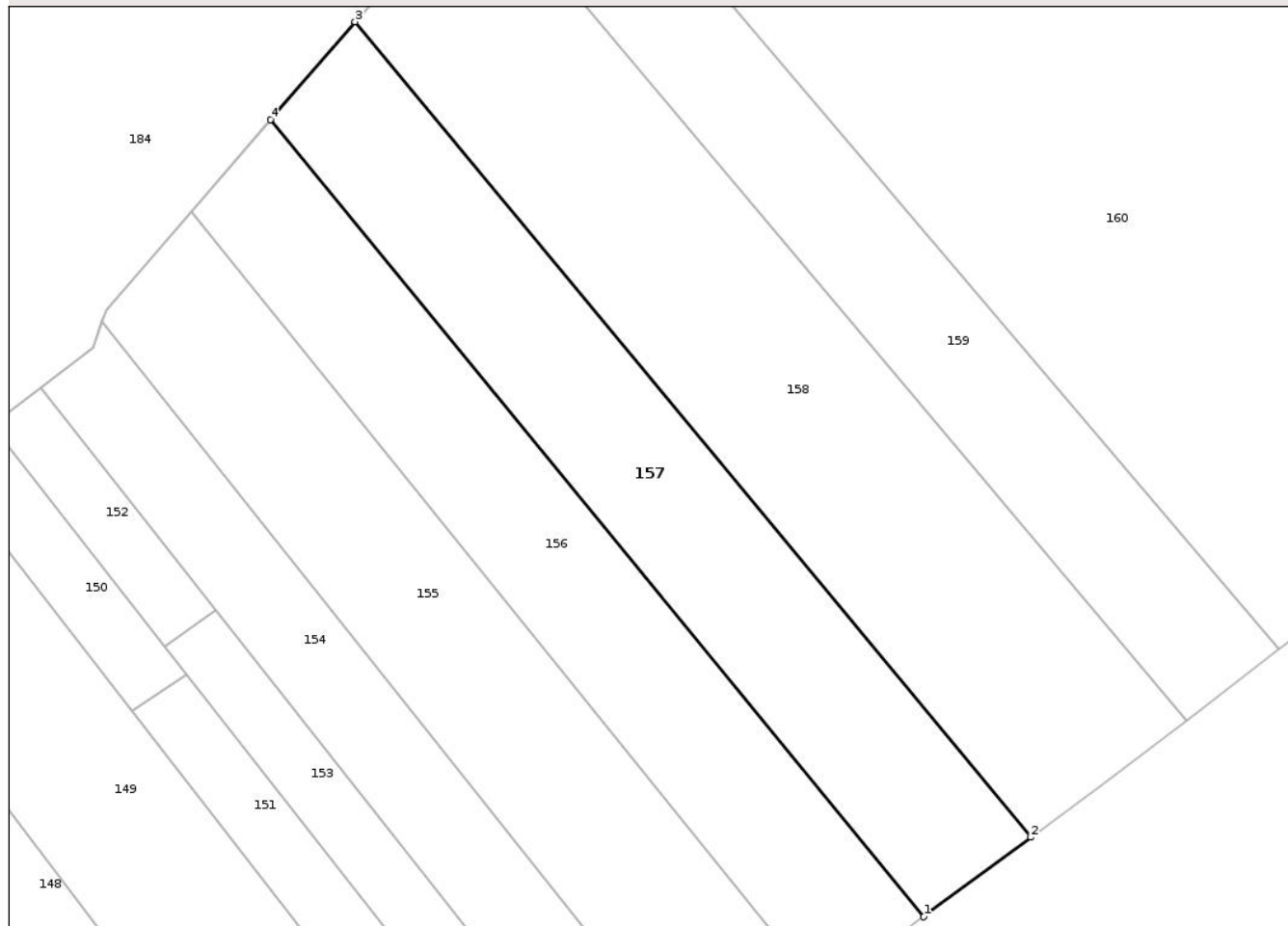
## Anexa Nr. 1 La Partea I

## Teren

Nr cadastral	Suprafața (mp)*	Observații / Referințe
51827	3.900	Conform TP nr. 104954 terenul este amplasat in parcela cadastrala 392/24

\* Suprafața este determinată în planul de proiecție Stereo 70.

## DETALII LINIARE IMOBIL



## Date referitoare la teren

Crt	Categorie folosință	Intra vilan	Suprafața (mp)	Tarla	Parcelă	Nr. topo	Observații / Referințe
1	arabil	NU	3.401	-	392/24	-	
2	faneata	NU	499	-	391	-	

## Lungime Segmente

1) Valorile lungimilor segmentelor sunt obținute din proiecție în plan.

Punct început	X / Y	Punct sfârșit	X / Y	Lungime segment (** (m)
1	656.584,847 702.173,048	2	656.603,012 702.186,479	22.592
2	656.603,012 702.186,479	3	656.488,588 702.324,457	179.251
3	656.488,588 702.324,457	4	656.474,29 702.307,92	21.861
4	656.474,29 702.307,92	1	656.584,847 702.173,048	174.395

\*\* Lungimile segmentelor sunt determinate în planul de proiecție Stereo 70 și sunt rotunjite la 1 milimetru.

\*\*\* Distanța dintre puncte este formată din segmente cumulate ce sunt mai mici decât valoarea 1 milimetru.

Neutilizabil în Circuitul  
Civil



**DATE DESPRE IMOBILUL NR. 161**

Oficiul de Cadastru și Publicitate Imobiliară BOTOSANI  
Biroul de Cadastru și Publicitate Imobiliară Botosani

**A. Partea I. Descrierea imobilului**

TEREN Extravilan

Adresa: Jud. Botosani

Nr. Crt	Nr cadastral Nr. topografic	Suprafața* (mp)	Observații / Referințe
A1		1.400	Sector cadastral:49 Teren neimprejmuit; Conform TP nr. 24973 terenul este amplasat in parcela cadastrala 391/42

**B. Partea II. Proprietari și acte**

Inscrieri privitoare la dreptul de proprietate și alte drepturi reale		Referințe
/		
Act Administrativ nr. 24973, din 15/11/1993 emis de CJSDPAT Botosani;		
B1	Intabulare, drept de PROPRIETATE, dobandit prin Reconstituire, cota actuala 1/1 1) ZAHARIA MARIA, lipsa CNP	A1

**C. Partea III. SARCINI .**

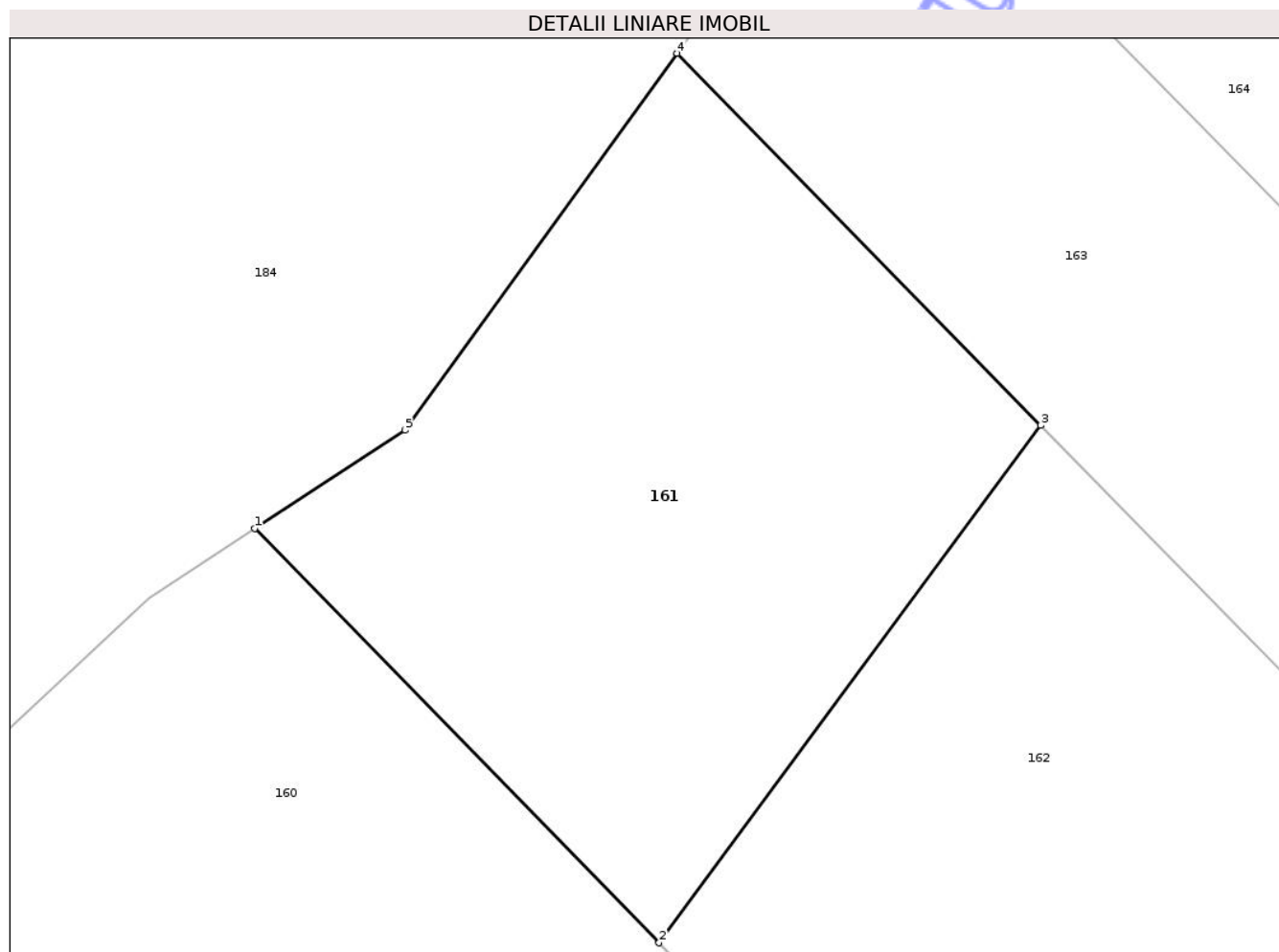
Inscrieri privind dezmembramintele dreptului de proprietate, drepturi reale de garanție și sarcini	Referințe
NU SUNT	

## Anexa Nr. 1 La Partea I

## Teren

Nr cadastral	Suprafața (mp)*	Observații / Referințe
	1.400	Conform TP nr. 24973 terenul este amplasat in parcela cadastrala 391/42

\* Suprafața este determinată în planul de proiecție Stereo 70.



## Date referitoare la teren

Crt	Categorie folosință	Intravilan	Suprafața (mp)	Tarla	Parcelă	Nr. topo	Observații / Referințe
1	arabil	NU	560	-	392	-	
2	faneata	NU	840	-	391/42	-	

## Lungime Segmente

1) Valorile lungimilor segmentelor sunt obținute din proiecție în plan.

Punct început	X / Y	Punct sfârșit	X / Y	Lungime segment (** (m))
1	656.594,34 702.470,713	2	656.620,546 702.443,893	37.497
2	656.620,546 702.443,893	3	656.645,27 702.477,383	41.628
3	656.645,27 702.477,383	4	656.621,715 702.501,49	33.705
4	656.621,715 702.501,49	5	656.604,081 702.477,076	30.116

Punct început	X / Y	Punct sfârșit	X / Y	Lungime segment (** (m)
5	656.604,081 702.477,076	1	656.594,34 702.470,713	11.635

\*\* Lungimile segmentelor sunt determinate în planul de proiecție Stereo 70 și sunt rotunjite la 1 milimetru.

\*\*\* Distanța dintre puncte este formată din segmente cumulate ce sunt mai mici decât valoarea 1 milimetru.

Neutilizabil în Circuitul Civil



**DATE DESPRE IMOBILUL NR. 163**

Oficiul de Cadastru și Publicitate Imobiliară BOTOSANI  
 Biroul de Cadastru și Publicitate Imobiliară Botosani

**A. Partea I. Descrierea imobilului**

TEREN Extravilan

Adresa: Jud. Botosani

Nr. Crt	Nr cadastral Nr. topografic	Suprafața* (mp)	Observații / Referințe
A1		5.000	Sector cadastral:49 Teren neimprejmuit; Conform TP nr. 51150 terenul este amplasat in parcela cadastrala 392/22

**B. Partea II. Proprietari și acte**

Inscrieri privitoare la dreptul de proprietate și alte drepturi reale		Referințe
/		
Act Administrativ nr. 51150, din 11/09/1995 emis de CJSDPAT Botosani;		
B1	Intabulare, drept de PROPRIETATE, dobandit prin Reconstituire, cota actuala 1/1 1) SPIRU L GHEPRGHE, lipsa CNP	A1

**C. Partea III. SARCINI .**

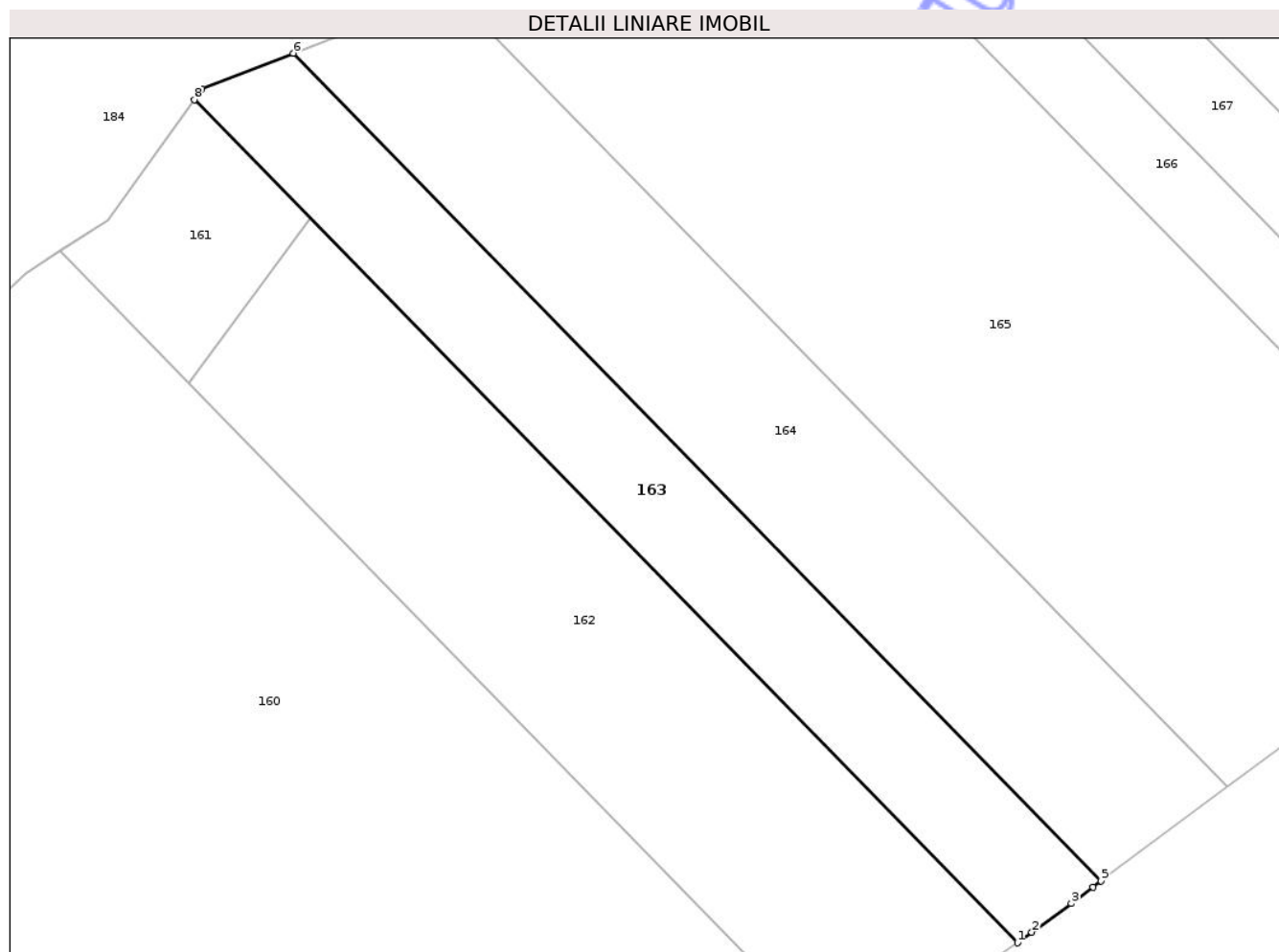
Inscrieri privind dezmembramintele dreptului de proprietate, drepturi reale de garanție și sarcini	Referințe
NU SUNT	

## Anexa Nr. 1 La Partea I

## Teren

Nr cadastral	Suprafața (mp)*	Observații / Referințe
	5.000	Conform TP nr. 51150 terenul este amplasat in parcela cadastrala 392/22

\* Suprafața este determinată în planul de proiecție Stereo 70.



## Date referitoare la teren

Crt	Categorie folosință	Intravilan	Suprafața (mp)	Tarla	Parcelă	Nr. topo	Observații / Referințe
1	arabil	NU	4.517	-	392/22	-	
2	faneata	NU	483	-	392/22	-	

## Lungime Segmente

1) Valorile lungimilor segmentelor sunt obținute din proiecție în plan.

Punct început	X / Y	Punct sfârșit	X / Y	Lungime segment (** (m))
1	656.789,176 702.330,101	2	656.792,116 702.332,239	3.635
2	656.792,116 702.332,239	3	656.800,159 702.338,088	9.945
3	656.800,159 702.338,088	4	656.804,525 702.341,425	5.495
4	656.804,525 702.341,425	5	656.806,225 702.342,694	2.121

Punct început	X / Y	Punct sfârșit	X / Y	Lungime segment (** (m)
5	656.806,225 702.342,694	6	656.641,845 702.510,929	235.209
6	656.641,845 702.510,929	7	656.623,29 702.503,671	19.925
7	656.623,29 702.503,671	8	656.621,715 702.501,49	2.69
8	656.621,715 702.501,49	1	656.789,176 702.330,101	239.62

\*\* Lungimile segmentelor sunt determinate în planul de proiecție Stereo 70 și sunt rotunjite la 1 milimetru.

\*\*\* Distanța dintre puncte este formată din segmente cumulate ce sunt mai mici decât valoarea 1 milimetru.

Neutilizabil în Circuitul Civil



**DATE DESPRE IMOBILUL NR. 165**

Oficiul de Cadastru și Publicitate Imobiliară BOTOSANI  
Biroul de Cadastru și Publicitate Imobiliară Botosani

**A. Partea I. Descrierea imobilului**

TEREN Extravilan

Adresa: Jud. Botosani

Nr. Crt	Nr cadastral Nr. topografic	Suprafața* (mp)	Observații / Referințe
A1	51049	15.300	Sector cadastral:49 Teren neimprejmuit; Conform TP nr. 5056 terenul este amplasat in parcela cadastrala 392/44

**B. Partea II. Proprietari și acte**

Inscrieri privitoare la dreptul de proprietate și alte drepturi reale		Referințe
<b>57159 / 11/08/2017</b>		
Act Notarial nr. 1182, din 23/02/2009 emis de BNP MARTA SANDULACHE DARJAN;		
B4	Intabulare, drept de PROPRIETATE, dobandit prin Conventie, cota actuala 1/1 1) SC AGRARIA NORD SRL, CIF:22660644	A1

**C. Partea III. SARCINI .**

Inscrieri privind dezmembramintele dreptului de proprietate, drepturi reale de garanție și sarcini	Referințe
NU SUNT	

## Anexa Nr. 1 La Partea I

## Teren

Nr cadastral	Suprafața (mp)*	Observații / Referințe
51049	15.300	Conform TP nr. 5056 terenul este amplasat in parcela cadastrala 392/44

\* Suprafața este determinată în planul de proiecție Stereo 70.



## Date referitoare la teren

Crt	Categorie folosință	Intra vilan	Suprafața (mp)	Tarla	Parcelă	Nr. topo	Observații / Referințe
1	arabil	NU	11.461	-	392/44	-	
2	faneata	NU	3.839	-	391	-	

## Lungime Segmente

1) Valorile lungimilor segmentelor sunt obținute din proiecție în plan.

Punct început	X / Y	Punct sfârșit	X / Y	Lungime segment (** (m)
1	656.831,81 702.361,805	2	656.872,036 702.391,851	50.209
2	656.872,036 702.391,851	3	656.888,066 702.403,97	20.096
3	656.888,066 702.403,97	4	656.738,927 702.556,608	213.403
4	656.738,927 702.556,608	5	656.731,285 702.554,426	7.947

Punct început	X / Y	Punct sfârșit	X / Y	Lungime segment (** (m)
5	656.731,285 702.554,426	6	656.691,026 702.530,166	47.003
6	656.691,026 702.530,166	7	656.673,866 702.523,453	18.426
7	656.673,866 702.523,453	1	656.831,81 702.361,805	226.001

\*\* Lungimile segmentelor sunt determinate în planul de proiecție Stereo 70 și sunt rotunjite la 1 milimetru.

\*\*\* Distanța dintre puncte este formată din segmente cumulate ce sunt mai mici decât valoarea 1 milimetru.

Neutilizabil în Circuitul Civil



**DATE DESPRE IMOBILUL NR. 167**

Oficiul de Cadastru și Publicitate Imobiliară BOTOSANI  
Biroul de Cadastru și Publicitate Imobiliară Botosani

**A. Partea I. Descrierea imobilului**

TEREN Extravilan

Adresa: Jud. Botosani

Nr. Crt	Nr cadastral Nr. topografic	Suprafața* (mp)	Observații / Referințe
A1		2.800	Sector cadastral:49 Teren neimprejmuit; Conform TP nr. 104903 terenul este amplasat in parcela cadastrala 392/26

**B. Partea II. Proprietari și acte**

Inscrieri privitoare la dreptul de proprietate și alte drepturi reale		Referințe
/		
Act Administrativ nr. 104903, din 10/06/2002 emis de CJSDPAT Botosani;		
B1	Intabulare, drept de PROPRIETATE, dobandit prin Reconstituire, cota actuala 1/1 1) PADURARU DIDINA, lipsa CNP	A1

**C. Partea III. SARCINI .**

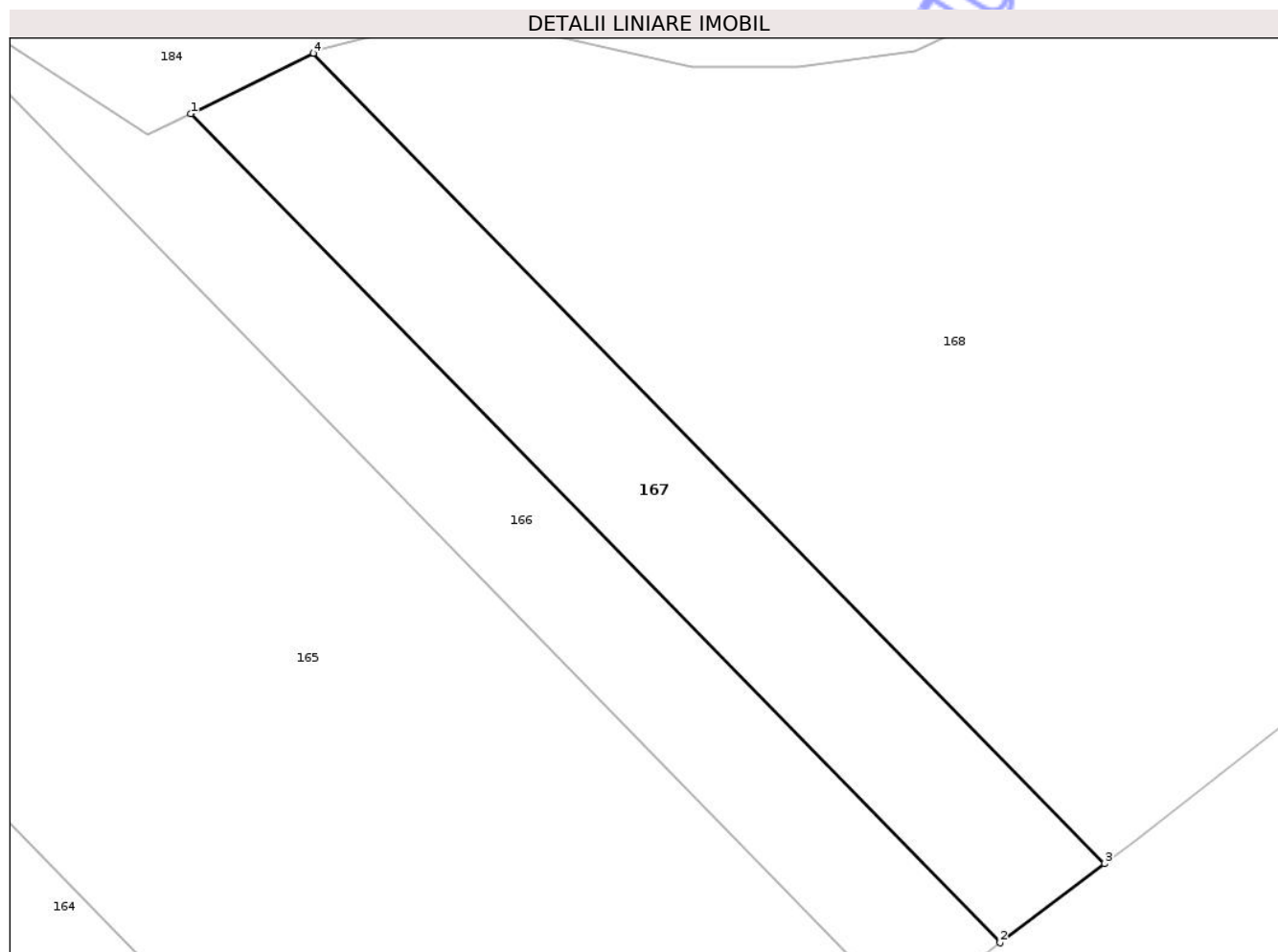
Inscrieri privind dezmembramintele dreptului de proprietate, drepturi reale de garanție și sarcini	Referințe
NU SUNT	

## Anexa Nr. 1 La Partea I

## Teren

Nr cadastral	Suprafața (mp)*	Observații / Referințe
	2.800	Conform TP nr. 104903 terenul este amplasat in parcela cadastrala 392/26

\* Suprafața este determinată în planul de proiecție Stereo 70.



## Date referitoare la teren

Crt	Categorie folosință	Intra vilan	Suprafața (mp)	Tarla	Parcelă	Nr. topo	Observații / Referințe
1	arabil	NU	2.350	-	392/26	-	
2	faneata	NU	450	-	391	-	

## Lungime Segmente

1) Valorile lungimilor segmentelor sunt obținute din proiecție în plan.

Punct început	X / Y	Punct sfârșit	X / Y	Lungime segment (** (m))
1	656.789,922 702.527,305	2	656.900,93 702.413,694	158.839
2	656.900,93 702.413,694	3	656.915,265 702.424,532	17.971
3	656.915,265 702.424,532	4	656.806,746 702.535,597	155.28
4	656.806,746 702.535,597	1	656.789,922 702.527,305	18.755

\*\* Lungimile segmentelor sunt determinate în planul de proiecție Stereo 70 și sunt rotunjite la 1 milimetru.

\*\*\* Distanța dintre puncte este formată din segmente cumulate ce sunt mai mici decât valoarea 1 milimetru.

Neutilizabil în Circuitul  
Civil



**DATE DESPRE IMOBILUL NR. 169**

Oficiul de Cadastru și Publicitate Imobiliară BOTOSANI  
Biroul de Cadastru și Publicitate Imobiliară Botosani

**A. Partea I. Descrierea imobilului**

TEREN Extravilan

Adresa: Jud. Botosani

Nr. Crt	Nr cadastral Nr. topografic	Suprafața* (mp)	Observații / Referințe
A1		4.300	Sector cadastral:49 Teren neimprejmuit;

**B. Partea II. Proprietari și acte**

Inscrieri privitoare la dreptul de proprietate și alte drepturi reale		Referințe
/		
Act Normativ nr. 7, din 13/03/1996 emis de Parlamentul României;		
B1	Inscrierea posesiei, drept de PROPRIETATE, dobandit prin Lege, cota actuala 1/1 1) NEIDENTIFICAT NEIDENTIFICAT	A1
Act Normativ nr. 7, din 13/03/1996 emis de Parlamentul României ((art. 13));		
B2	Se notează mențiunea de proprietar neidentificat, rezerva comisiei locale de fond funciar	A1

**C. Partea III. SARCINI .**

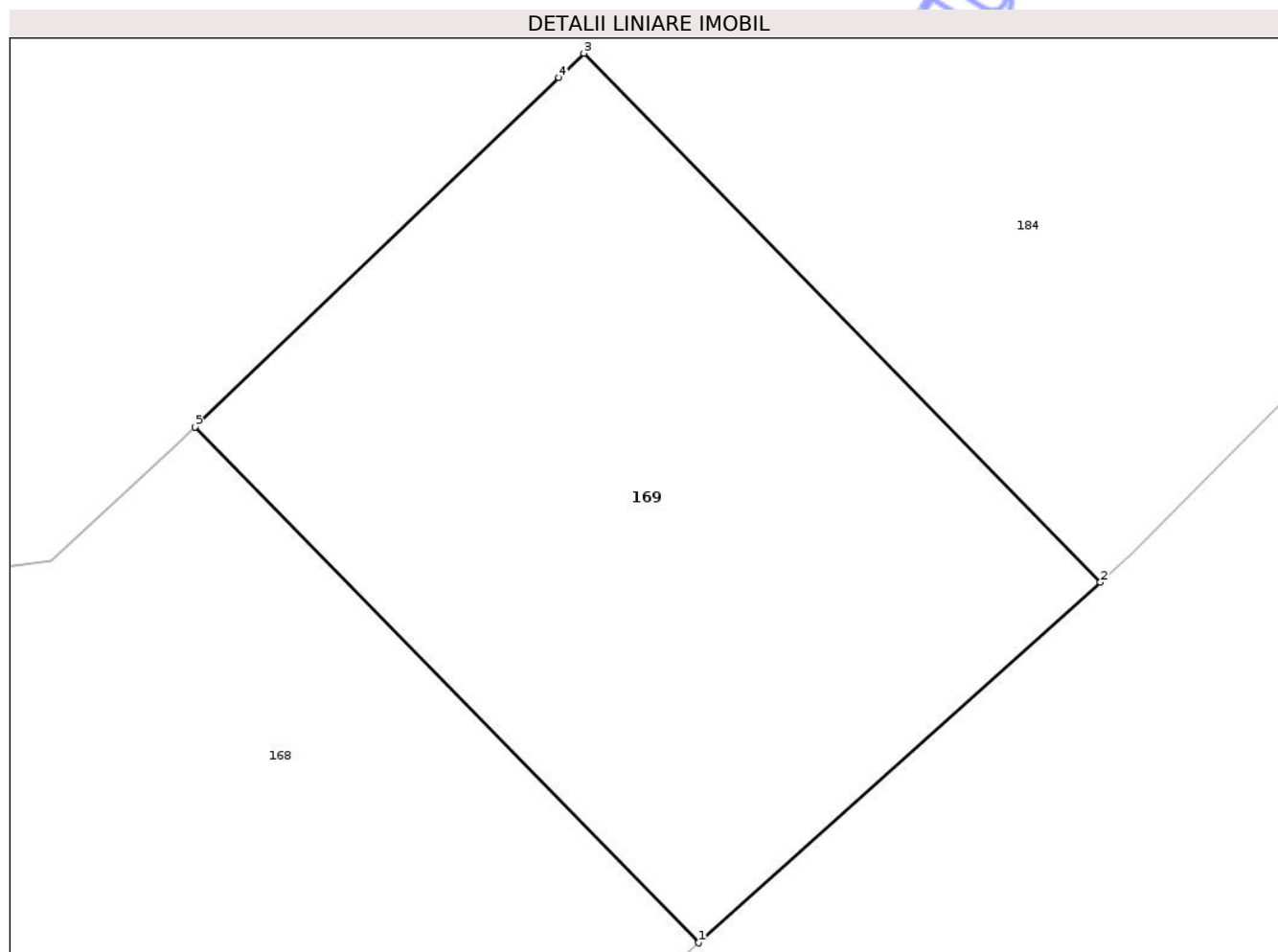
Inscrieri privind dezmembramintele dreptului de proprietate, drepturi reale de garanție și sarcini	Referințe
NU SUNT	

## Anexa Nr. 1 La Partea I

## Teren

Nr cadastral	Suprafața (mp)*	Observații / Referințe
	4.300	

\* Suprafața este determinată în planul de proiecție Stereo 70.



## Date referitoare la teren

Crt	Categorie folosință	Intra vilan	Suprafața (mp)	Tarla	Parcelă	Nr. topo	Observații / Referințe
1	faneata	NU	4.300	-	391	-	

## Lungime Segmente

1) Valorile lungimilor segmentelor sunt obținute din proiecție în plan.

Punct început	X / Y	Punct sfârșit	X / Y	Lungime segment (** (m)
1	657.047,372 702.532,752	2	657.089,367 702.570,42	56.414
2	657.089,367 702.570,42	3	657.035,37 702.625,684	77.265
3	657.035,37 702.625,684	4	657.032,748 702.623,12	3.667
4	657.032,748 702.623,12	5	656.994,71 702.586,649	52.698
5	656.994,71 702.586,649	1	657.047,372 702.532,752	75.353

\*\* Lungimile segmentelor sunt determinate în planul de proiecție Stereo 70 și sunt rotunjite la 1 milimetru.

\*\*\* Distanța dintre puncte este formată din segmente cumulate ce sunt mai mici decât valoarea 1 milimetru.

Neutilizabil în Circuitul  
Civil



**DATE DESPRE IMOBILUL NR. 126**

Oficiul de Cadastru și Publicitate Imobiliară BOTOSANI  
Biroul de Cadastru și Publicitate Imobiliară Botosani

**A. Partea I. Descrierea imobilului**

TEREN Extravilan

Adresa: Jud. Botosani

Nr. Crt	Nr cadastral Nr. topografic	Suprafața* (mp)	Observații / Referințe
A1		1.600	Sector cadastral:49 Teren neimprejmuit;

**B. Partea II. Proprietari și acte**

Inscrieri privitoare la dreptul de proprietate și alte drepturi reale	Referințe
/	
Act Administrativ nr. 142554, din 12/12/2007 emis de CJSDPAT Botosani;	
B1	A1
Intabulare, drept de PROPRIETATE, dobandit prin Reconstituire, cota actuala 1/1 1) AIACOBIAIE EVA, lipsa CNP	

**C. Partea III. SARCINI .**

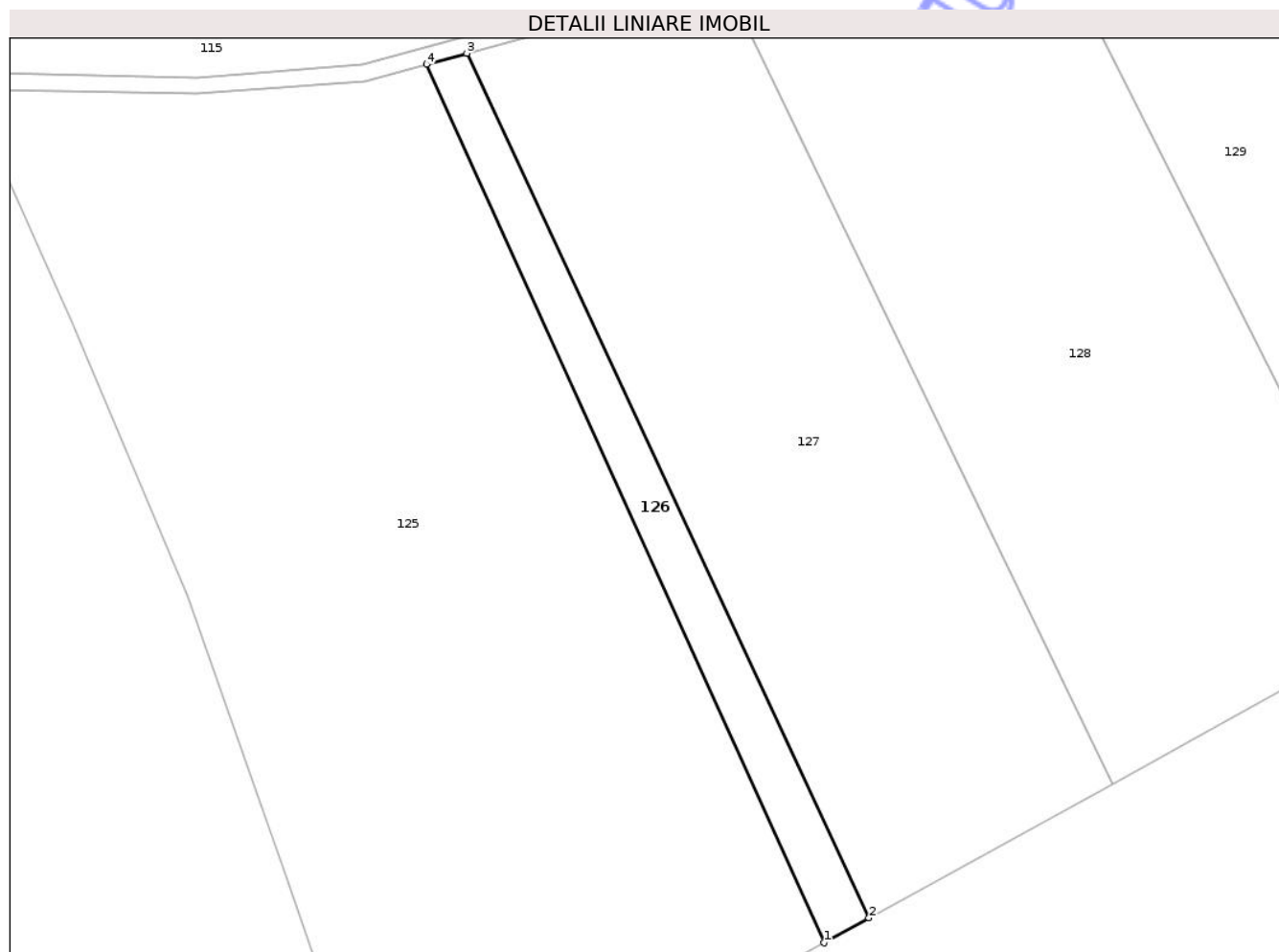
Inscrieri privind dezmembramintele dreptului de proprietate, drepturi reale de garanție și sarcini	Referințe
NU SUNT	

## Anexa Nr. 1 La Partea I

## Teren

Nr cadastral	Suprafața (mp)*	Observații / Referințe
	1.600	

\* Suprafața este determinată în planul de proiecție Stereo 70.



## Date referitoare la teren

Crt	Categorie folosință	Intravilan	Suprafața (mp)	Tarla	Parcelă	Nr. topo	Observații / Referințe
1	arabil	NU	1.400	-	389/7	-	
2	faneata	NU	200	-	391/7	-	

## Lungime Segmente

1) Valorile lungimilor segmentelor sunt obținute din proiecție în plan.

Punct început	X / Y	Punct sfârșit	X / Y	Lungime segment (** (m))
1	655.829,317 701.712,03	2	655.837,876 701.716,745	9.772
2	655.837,876 701.716,745	3	655.761,56 701.880,718	180.863
3	655.761,56 701.880,718	4	655.753,89 701.878,61	7.954
4	655.753,89 701.878,61	1	655.829,317 701.712,03	182.862

\*\* Lungimile segmentelor sunt determinate în planul de proiecție Stereo 70 și sunt rotunjite la 1 milimetru.

\*\*\* Distanța dintre puncte este formată din segmente cumulate ce sunt mai mici decât valoarea 1 milimetru.

Neutilizabil în Circuitul  
Civil



**DATE DESPRE IMOBILUL NR. 128**

Oficiul de Cadastru și Publicitate Imobiliară BOTOSANI  
Biroul de Cadastru și Publicitate Imobiliară Botosani

**A. Partea I. Descrierea imobilului**

TEREN Extravilan

Adresa: Jud. Botosani

Nr. Crt	Nr cadastral Nr. topografic	Suprafața* (mp)	Observații / Referințe
A1		10.000	Sector cadastral:49 Teren neimprejmuit;

**B. Partea II. Proprietari și acte**

Inscrieri privitoare la dreptul de proprietate și alte drepturi reale	Referințe
/	
Act Administrativ nr. 24975, din 14/11/1993 emis de CJSDPAT Botosani;	
B1	A1
Intabulare, drept de PROPRIETATE, dobandit prin Reconstituire, cota actuala 1/1 1) COZORICI IOAN, lipsa CNP	

**C. Partea III. SARCINI .**

Inscrieri privind dezmembramintele dreptului de proprietate, drepturi reale de garanție și sarcini	Referințe
NU SUNT	

## Anexa Nr. 1 La Partea I

## Teren

Nr cadastral	Suprafața (mp)*	Observații / Referințe
	10.000	

\* Suprafața este determinată în planul de proiecție Stereo 70.



## Date referitoare la teren

Crt	Categorie folosință	Intra vilan	Suprafața (mp)	Tarla	Parcelă	Nr. topo	Observații / Referințe
1	arabil	NU	9.500	-	389/10	-	
2	faneata	NU	500	-	391/10	-	

## Lungime Segmente

1) Valorile lungimilor segmentelor sunt obținute din proiecție în plan.

Punct început	X / Y	Punct sfârșit	X / Y	Lungime segment (** (m))
1	655.884,102 701.742,213	2	655.902,155 701.752,159	20.611
2	655.902,155 701.752,159	3	655.919,162 701.761,593	19.448
3	655.919,162 701.761,593	4	655.938,319 701.772,219	21.907
4	655.938,319 701.772,219	5	655.865,578 701.916,816	161.862

Punct început	X / Y	Punct sfârșit	X / Y	Lungime segment (** (m)
5	655.865,578 701.916,816	6	655.851,363 701.910,454	15.574
6	655.851,363 701.910,454	7	655.828,982 701.901,51	24.102
7	655.828,982 701.901,51	8	655.810,462 701.894,848	19.682
8	655.810,462 701.894,848	1	655.884,102 701.742,213	169.471

\*\* Lungimile segmentelor sunt determinate în planul de proiecție Stereo 70 și sunt rotunjite la 1 milimetru.

\*\*\* Distanța dintre puncte este formată din segmente cumulate ce sunt mai mici decât valoarea 1 milimetru.

Neutilizabil în Circuitul Civil



**DATE DESPRE IMOBILUL NR. 129**

Oficiul de Cadastru și Publicitate Imobiliară BOTOSANI  
Biroul de Cadastru și Publicitate Imobiliară Botosani

**A. Partea I. Descrierea imobilului**

TEREN Extravilan

Adresa: Jud. Botosani

Nr. Crt	Nr cadastral Nr. topografic	Suprafața* (mp)	Observații / Referințe
A1		9.000	Sector cadastral:49 Teren neimprejmuit;

**B. Partea II. Proprietari și acte**

Inscrieri privitoare la dreptul de proprietate și alte drepturi reale	Referințe
/	
Act Administrativ nr. 142520, din 10/04/2005 emis de CJSDPAT Botosani;	
B1	A1
Intabulare, drept de PROPRIETATE, dobandit prin Reconstituire, cota actuala 1/1 1) GURALIUC PETRU, lipsa CNP	

**C. Partea III. SARCINI .**

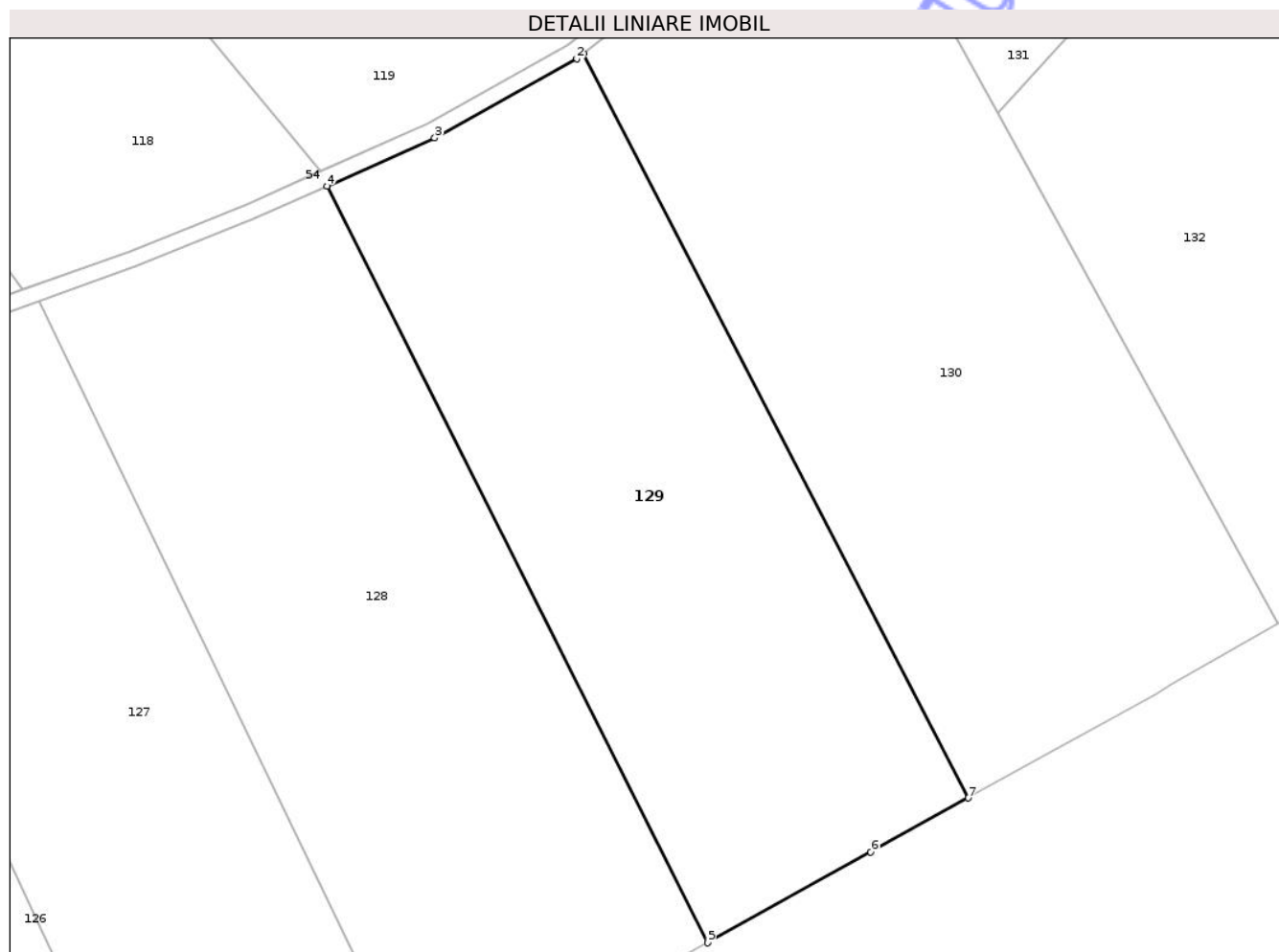
Inscrieri privind dezmembramintele dreptului de proprietate, drepturi reale de garanție și sarcini	Referințe
NU SUNT	

## Anexa Nr. 1 La Partea I

## Teren

Nr cadastral	Suprafața (mp)*	Observații / Referințe
	9.000	

\* Suprafața este determinată în planul de proiecție Stereo 70.



## Date referitoare la teren

Crt	Categorie folosință	Intra vilan	Suprafața (mp)	Tarla	Parcelă	Nr. topo	Observații / Referințe
1	arabil	NU	7.000	-	389/14	-	
2	faneata	NU	2.000	-	391/14	-	

## Lungime Segmente

1) Valorile lungimilor segmentelor sunt obținute din proiecție în plan.

Punct început	X / Y	Punct sfârșit	X / Y	Lungime segment (** (m))
1	655.914,626 701.942,219	2	655.913,339 701.941,208	1.637
2	655.913,339 701.941,208	3	655.886,168 701.926,032	31.122
3	655.886,168 701.926,032	4	655.865,578 701.916,816	22.558
4	655.865,578 701.916,816	5	655.938,319 701.772,219	161.862

Punct început	X / Y	Punct sfârșit	X / Y	Lungime segment (** (m)
5	655.938,319 701.772,219	6	655.969,571 701.789,555	35.738
6	655.969,571 701.789,555	7	655.988,22 701.799,9	21.326
7	655.988,22 701.799,9	1	655.914,626 701.942,219	160.221

\*\* Lungimile segmentelor sunt determinate în planul de proiecție Stereo 70 și sunt rotunjite la 1 milimetru.

\*\*\* Distanța dintre puncte este formată din segmente cumulate ce sunt mai mici decât valoarea 1 milimetru.

Neutilizabil în Circuitul Civil



**DATE DESPRE IMOBILUL NR. 132**

Oficiul de Cadastru și Publicitate Imobiliară BOTOSANI  
Biroul de Cadastru și Publicitate Imobiliară Botosani

**A. Partea I. Descrierea imobilului**

TEREN Extravilan

Adresa: Jud. Botosani

Nr. Crt	Nr cadastral Nr. topografic	Suprafața* (mp)	Observații / Referințe
A1	51841	10.000	Sector cadastral:49 Teren neimprejmuit;

**B. Partea II. Proprietari și acte**

Inscrieri privitoare la dreptul de proprietate și alte drepturi reale	Referințe
<b>14592 / 18/02/2022</b>	
Act Notarial nr. 1715, din 11/05/2007 emis de BNP "Marta Săndulache Dârjan" Botoșani;	
B2	A1
Intabulare, drept de PROPRIETATE, dobandit prin Conventie, cota actuala 1/1	
1) SC ROFERMA SRL, CIF:21449704, bun propriu	
<b>134122 / 30/10/2024</b>	
Act Notarial nr. 3523, din 23/10/2024 emis de SPN NOTARIAS-Botoșani;	
B4	A1
se noteaza interdicție de grevare și înstrăinare	
1) AGRICOVER CREDIT IFN SA, CIF:22940237	

**C. Partea III. SARCINI**

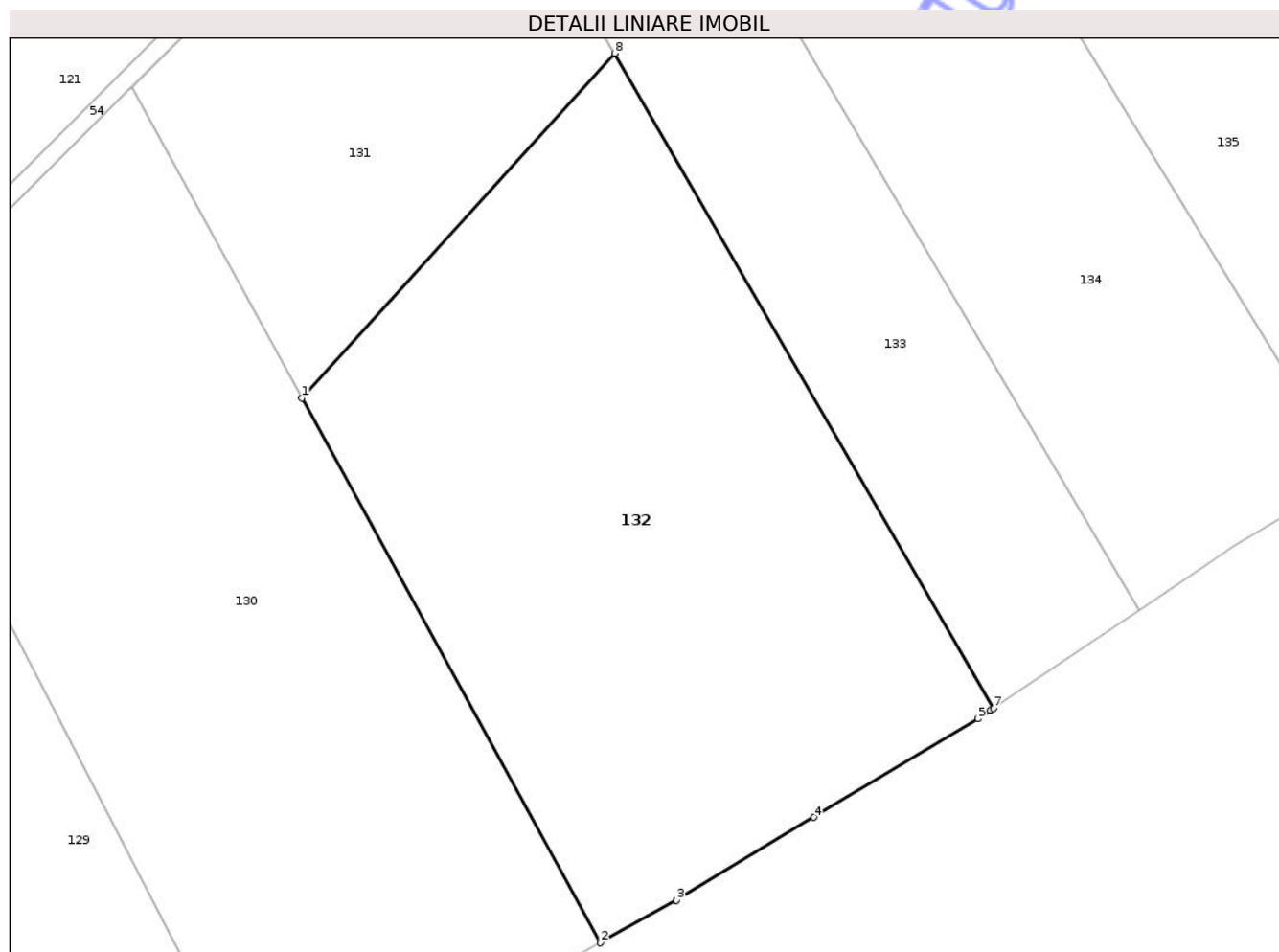
Inscrieri privind dezmembramintele dreptului de proprietate, drepturi reale de garanție și sarcini	Referințe
<b>105487 / 08/11/2023</b>	
Act Notarial nr. 3480, din 07/11/2023 emis de SPN NOTARIAS;	
C5	A1
Intabulare, drept de IPOTECA, Valoare:1212350 LEși celelalte obligații de plată aferente creditului	
1) AGRICOVER CREDIT IFN SA, CIF:22940237	
<b>134122 / 30/10/2024</b>	
Act Notarial nr. 3523, din 23/10/2024 emis de SPN NOTARIAS-Botoșani;	
C6	A1
Intabulare, drept de IPOTECA, Valoare:4545350 RONși celelalte obligatii de plata aferente creditului	
1) AGRICOVER CREDIT IFN SA, CIF:22940237	

## Anexa Nr. 1 La Partea I

## Teren

Nr cadastral	Suprafața (mp)*	Observații / Referințe
51841	10.000	

\* Suprafața este determinată în planul de proiecție Stereo 70.



## Date referitoare la teren

Crt	Categorie folosință	Intra vilan	Suprafața (mp)	Tarla	Parcelă	Nr. topo	Observații / Referințe
1	arabil	NU	10.000	-	389/1	-	

## Lungime Segmente

1) Valorile lungimilor segmentelor sunt obținute din proiecție în plan.

Punct început	X / Y	Punct sfârșit	X / Y	Lungime segment (** (m)
1	655.993,903 701.930,91	2	656.047,527 701.833,193	111.464
2	656.047,527 701.833,193	3	656.061,115 701.840,842	15.593
3	656.061,115 701.840,842	4	656.085,859 701.855,705	28.865
4	656.085,859 701.855,705	5	656.115,277 701.873,376	34.317
5	656.115,277 701.873,376	6	656.117,508 701.874,883	2.692

Punct început	X / Y	Punct sfârșit	X / Y	Lungime segment (** (m)
6	656.117,508 701.874,883	7	656.118,067 701.875,261	0.675
7	656.118,067 701.875,261	8	656.050,031 701.992,798	135.808
8	656.050,031 701.992,798	1	655.993,903 701.930,91	83.55

\*\* Lungimile segmentelor sunt determinate în planul de proiecție Stereo 70 și sunt rotunjite la 1 milimetru.

\*\*\* Distanța dintre puncte este formată din segmente cumulate ce sunt mai mici decât valoarea 1 milimetru.

Neutilizabil în Circuitul Civil



**DATE DESPRE IMOBILUL NR. 133**

Oficiul de Cadastru și Publicitate Imobiliară BOTOSANI  
Biroul de Cadastru și Publicitate Imobiliară Botosani

**A. Partea I. Descrierea imobilului**

TEREN Extravilan

Adresa: Jud. Botosani

Nr. Crt	Nr cadastral Nr. topografic	Suprafața* (mp)	Observații / Referințe
A1	51102	6.400	Sector cadastral:49 Teren neimprejmuit; Conform TP nr. 142555 terenul este amplasat in parcela cadastrala 389/8 si 391/8

**B. Partea II. Proprietari și acte**

Inscrieri privitoare la dreptul de proprietate și alte drepturi reale	Referințe
<b>56811 / 10/08/2017</b>	
Act Notarial nr. 5331, din 30/09/2008 emis de BNP MARTA SANDULACHE DARJAN;	
B2	A1
Intabulare, drept de PROPRIETATE, dobandit prin Conventie, cota actuala 1/1 1) SC AGRARIA NORD SRL, CIF:22660644	

**C. Partea III. SARCINI .**

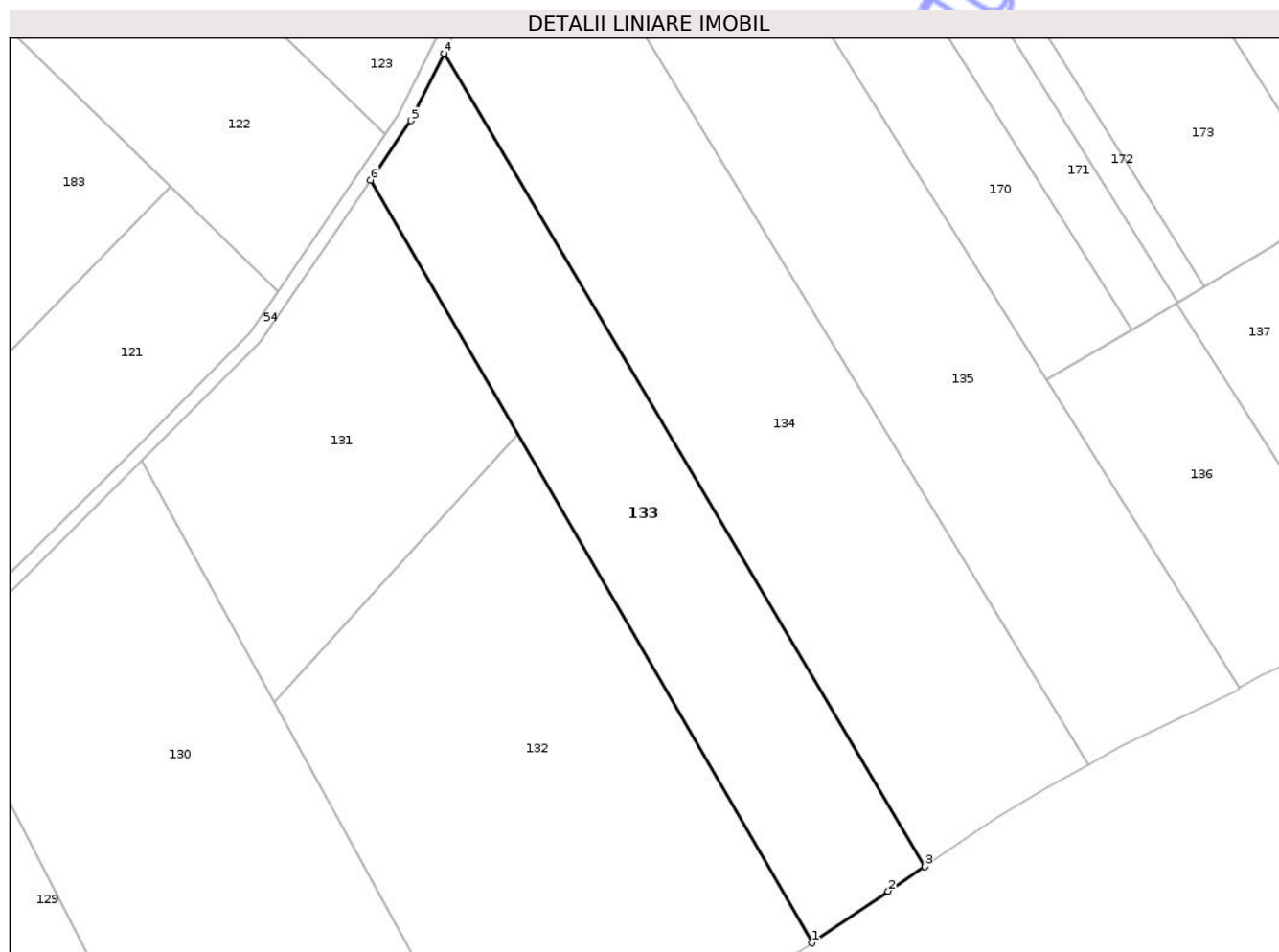
Inscrieri privind dezmembramintele dreptului de proprietate, drepturi reale de garanție și sarcini	Referințe
NU SUNT	

## Anexa Nr. 1 La Partea I

## Teren

Nr cadastral	Suprafața (mp)*	Observații / Referințe
51102	6.400	Conform TP nr. 142555 terenul este amplasat in parcela cadastrala 389/8 si 391/8

\* Suprafața este determinată în planul de proiecție Stereo 70.



## Date referitoare la teren

Crt	Categorie folosință	Intra vilan	Suprafața (mp)	Tarla	Parcelă	Nr. topo	Observații / Referințe
1	arabil	NU	5.751	-	389/8	-	
2	faneata	NU	93	-	391/8	-	
3	faneata	NU	556	-	390	-	

## Lungime Segmente

1) Valorile lungimilor segmentelor sunt obținute din proiecție în plan.

Punct început	X / Y	Punct sfârșit	X / Y	Lungime segment (** (m)
1	656.118,067 701.875,261	2	656.135,737 701.887,201	21.326
2	656.135,737 701.887,201	3	656.144,186 701.892,91	10.197
3	656.144,186 701.892,91	4	656.033,022 702.080,736	218.257
4	656.033,022 702.080,736	5	656.025,36 702.065,17	17.349

Punct început	X / Y	Punct sfârșit	X / Y	Lungime segment (** (m)
5	656.025,36 702.065,17	6	656.016,081 702.051,45	16.563
6	656.016,081 702.051,45	1	656.118,067 701.875,261	203.578

\*\* Lungimile segmentelor sunt determinate în planul de proiecție Stereo 70 și sunt rotunjite la 1 milimetru.

\*\*\* Distanța dintre puncte este formată din segmente cumulate ce sunt mai mici decât valoarea 1 milimetru.

Neutilizabil în Circuitul Civil





## DATE DESPRE IMOBILUL NR. 135

Oficiul de Cadastru și Publicitate Imobiliară BOTOSANI  
Biroul de Cadastru și Publicitate Imobiliară Botosani

## A. Partea I. Descrierea imobilului

TEREN Extravilan

Adresa: Jud. Botosani

Nr. Crt	Nr cadastral Nr. topografic	Suprafața* (mp)	Observații / Referințe
A1	50235	10.000	Sector cadastral:49 Teren neimprejmuit; Conform TP nr. 142516 terenul este amplasat in parcela cadastrala 389/17, 390/17 si 391/17

## B. Partea II. Proprietari și acte

Inscrieri privitoare la dreptul de proprietate și alte drepturi reale	Referințe
<b>19699 / 09/04/2013</b>	
Act Notarial nr. 768, din 20/04/2011 emis de BNP Elena Roman-Botoșani;	
B1	A1
Intabulare, drept de PROPRIETATE, dobandit prin Conventie, cota actuala 1/1	
1) MUNTEANU DOINA, bun propriu	
<b>134348 / 30/10/2024</b>	
Act Notarial nr. 3522, din 23/10/2024 emis de SPN NOTARIAS;	
B5	A1
se notează interdicțiile de înstrăinare și grevare.	
1) AGRICOVER CREDIT IFN SA, CIF:22940237	

## C. Partea III. SARCINI

Inscrieri privind dezmembramintele dreptului de proprietate, drepturi reale de garanție și sarcini	Referințe
<b>22337 / 26/03/2014</b>	
Act Notarial nr. 270, din 25/03/2014 emis de BIN Barculet Irina Mihaela-Trușești;	
C2	A1
Intabulare, drept de IPOTECA, Valoare:344620 RONși celelalte obligații de plată aferente creditului	
1) AGRICOVER CREDIT IFN SA, CIF:22940237	
<b>66573 / 14/09/2015</b>	
Act Notarial nr. 1018, din 11/09/2015 emis de BIN BĂRCULEȚ IRINA MIHAELA;	
C4	A1
Intabulare, drept de IPOTECA, Valoare:294490 RONcelelalte obligații de plată aferente creditului	
1) AGRICOVER CREDIT IFN SA, CIF:22940237	
<b>84408 / 25/11/2020</b>	
Act Notarial nr. 1478, din 25/11/2020 emis de BIN Barculet Irina Mihaela-Trușești;	
C5	A1
Intabulare, drept de IPOTECA, Valoare:505140 RON, și celelalte obligații aferente creditului	
1) AGRICOVER CREDIT IFN SA, CIF:22940237	
<b>9349 / 02/02/2022</b>	
Act Notarial nr. 164, din 01/02/2022 emis de BIN Barculet Irina Mihaela-Trușești;	
C6	A1
Intabulare, drept de IPOTECA, Valoare:353640 RON, și celelalte obligații aferente creditului	
1) AGRICOVER CREDIT IFN SA, CIF:22940237	
<b>134348 / 30/10/2024</b>	
Act Notarial nr. 3522, din 23/10/2024 emis de SPN NOTARIAS;	
C7	A1
Intabulare, drept de IPOTECA, Valoare:4545350 RONși celelalte obligații aferente creditului	
1) AGRICOVER CREDIT IFN SA, CIF:22940237	

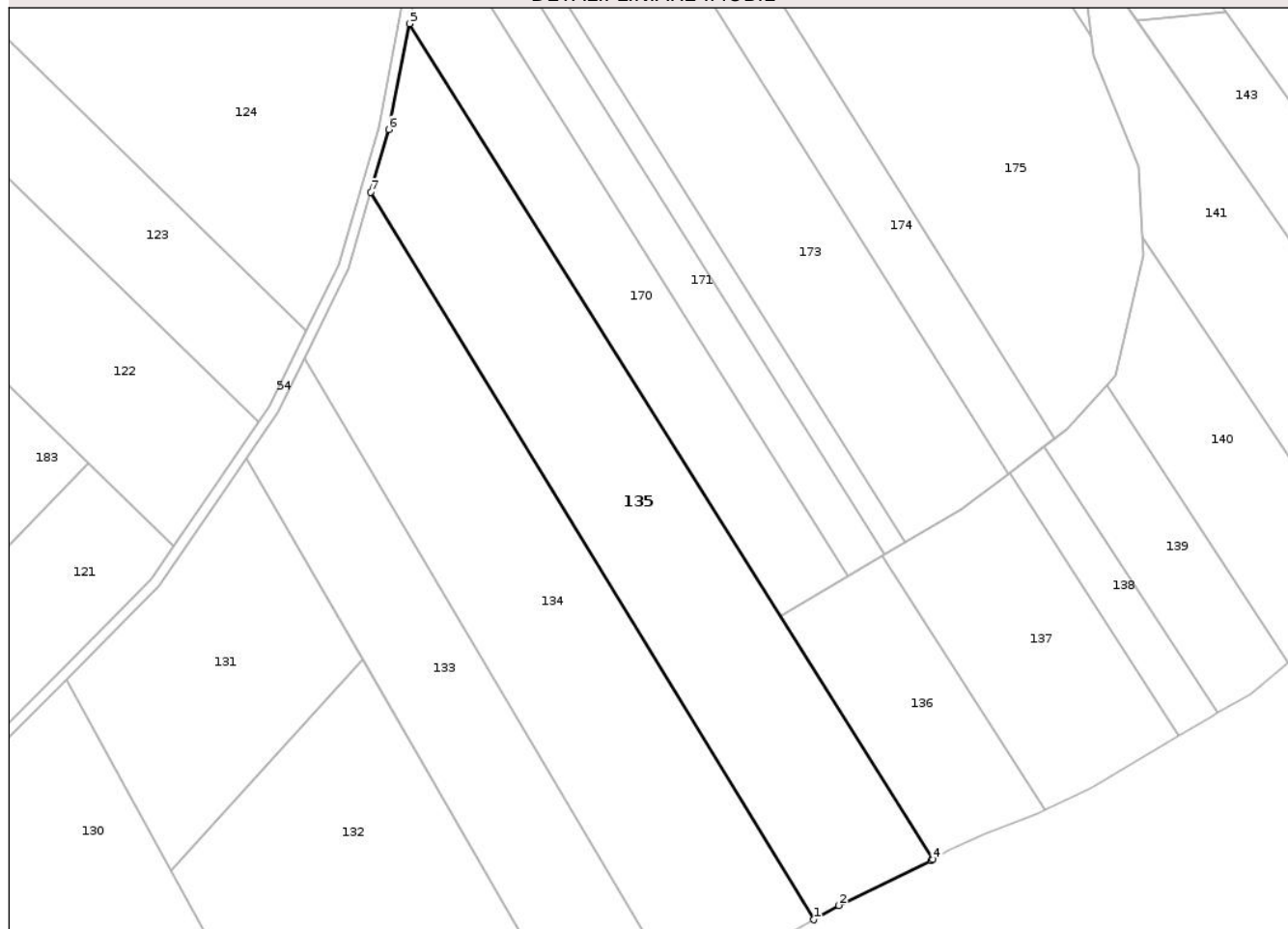
## Anexa Nr. 1 La Partea I

## Teren

Nr cadastral	Suprafața (mp)*	Observații / Referințe
50235	10.000	Conform TP nr. 142516 terenul este amplasat in parcela cadastrala 389/17, 390/17 si 391/17

\* Suprafața este determinată în planul de proiecție Stereo 70.

## DETALII LINIARE IMOBIL



## Date referitoare la teren

Crt	Categorie folosință	Intra vilan	Suprafața (mp)	Tarla	Parcelă	Nr. topo	Observații / Referințe
1	arabil	NU	5.526	-	389/17	-	
2	arabil	NU	2.827	-	397	-	
3	faneata	NU	1.647	-	391/17	-	

## Lungime Segmente

1) Valorile lungimilor segmentelor sunt obținute din proiecție în plan.

Punct început	X / Y	Punct sfârșit	X / Y	Lungime segment (** (m)
1	656.182,058 701.916,449	2	656.189,38 701.920,632	8.432
2	656.189,38 701.920,632	3	656.216,499 701.933,76	30.129
3	656.216,499 701.933,76	4	656.217,024 701.934,07	0.61

Punct început	X / Y	Punct sfârșit	X / Y	Lungime segment (** (m)
4	656.217,024 701.934,07	5	656.063,706 702.178,712	288.715
5	656.063,706 702.178,712	6	656.057,656 702.147,759	31.538
6	656.057,656 702.147,759	7	656.052,367 702.129,378	19.128
7	656.052,367 702.129,378	1	656.182,058 701.916,449	249.316

\*\* Lungimile segmentelor sunt determinate în planul de proiecție Stereo 70 și sunt rotunjite la 1 milimetru.

\*\*\* Distanța dintre puncte este formată din segmente cumulate ce sunt mai mici decât valoarea 1 milimetru.

Neutilizabil în Circuitul Civil



**DATE DESPRE IMOBILUL NR. 137**

Oficiul de Cadastru și Publicitate Imobiliară BOTOSANI  
Biroul de Cadastru și Publicitate Imobiliară Botosani

**A. Partea I. Descrierea imobilului**

TEREN Extravilan

Adresa: Jud. Botosani

Nr. Crt	Nr cadastral Nr. topografic	Suprafața* (mp)	Observații / Referințe
A1		4.000	Sector cadastral:49 Teren neimprejmuit;

**B. Partea II. Proprietari și acte**

Inscrieri privitoare la dreptul de proprietate și alte drepturi reale	Referințe
/	
Act Administrativ nr. 5030, din 08/03/1993 emis de CJSDPAT Botosani;	
B1	A1
Intabulare, drept de PROPRIETATE, dobandit prin Reconstituire, cota actuala 1/1 1) RADULESCU DOMNICA, lipsa CNP	

**C. Partea III. SARCINI .**

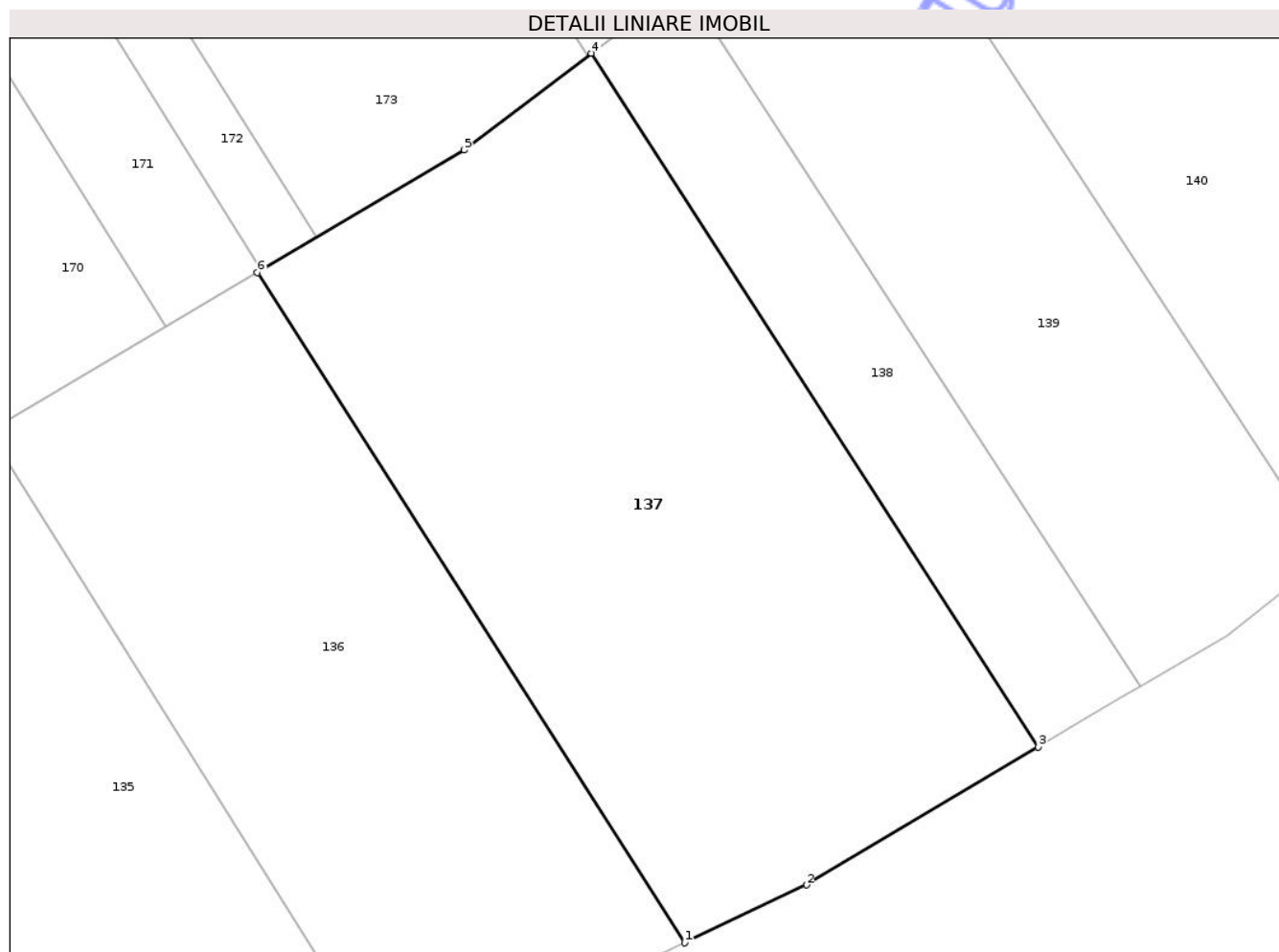
Inscrieri privind dezmembramintele dreptului de proprietate, drepturi reale de garanție și sarcini	Referințe
NU SUNT	

## Anexa Nr. 1 La Partea I

## Teren

Nr cadastral	Suprafața (mp)*	Observații / Referințe
	4.000	

\* Suprafața este determinată în planul de proiecție Stereo 70.



## Date referitoare la teren

Crt	Categorie folosință	Intra vilan	Suprafața (mp)	Tarla	Parcelă	Nr. topo	Observații / Referințe
1	arabil	NU	4.000	-	392/23	-	

## Lungime Segmente

1) Valorile lungimilor segmentelor sunt obținute din proiecție în plan.

Punct început	X / Y	Punct sfârșit	X / Y	Lungime segment (** (m)
1	656.249,692 701.948,557	2	656.263,224 701.954,983	14.981
2	656.263,224 701.954,983	3	656.288,938 701.970,303	29.932
3	656.288,938 701.970,303	4	656.239,357 702.047,278	91.561
4	656.239,357 702.047,278	5	656.225,232 702.036,512	17.759
5	656.225,232 702.036,512	6	656.202,256 702.022,93	26.691

Punct început	X / Y	Punct sfârșit	X / Y	Lungime segment (** (m)
6	656.202,256 702.022,93	1	656.249,692 701.948,557	88.213

\*\* Lungimile segmentelor sunt determinate în planul de proiecție Stereo 70 și sunt rotunjite la 1 milimetru.

\*\*\* Distanța dintre puncte este formată din segmente cumulate ce sunt mai mici decât valoarea 1 milimetru.

Neutilizabil în Circuitul Civil



**DATE DESPRE IMOBILUL NR. 139**

Oficiul de Cadastru și Publicitate Imobiliară BOTOSANI  
Biroul de Cadastru și Publicitate Imobiliară Botosani

**A. Partea I. Descrierea imobilului**

TEREN Extravilan

Adresa: Jud. Botosani

Nr. Crt	Nr cadastral Nr. topografic	Suprafața* (mp)	Observații / Referințe
A1		2.400	Sector cadastral:49 Teren neimprejmuit;

**B. Partea II. Proprietari și acte**

Inscrieri privitoare la dreptul de proprietate și alte drepturi reale	Referințe
/	
Act Administrativ nr. 13369, din 29/05/1993 emis de CJSDPAT Botosani;	
B1	A1
Intabulare, drept de PROPRIETATE, dobandit prin Reconstituire, cota actuala 1/1	
1) LOHAN C CONSTANTIN, lipsa CNP	

**C. Partea III. SARCINI .**

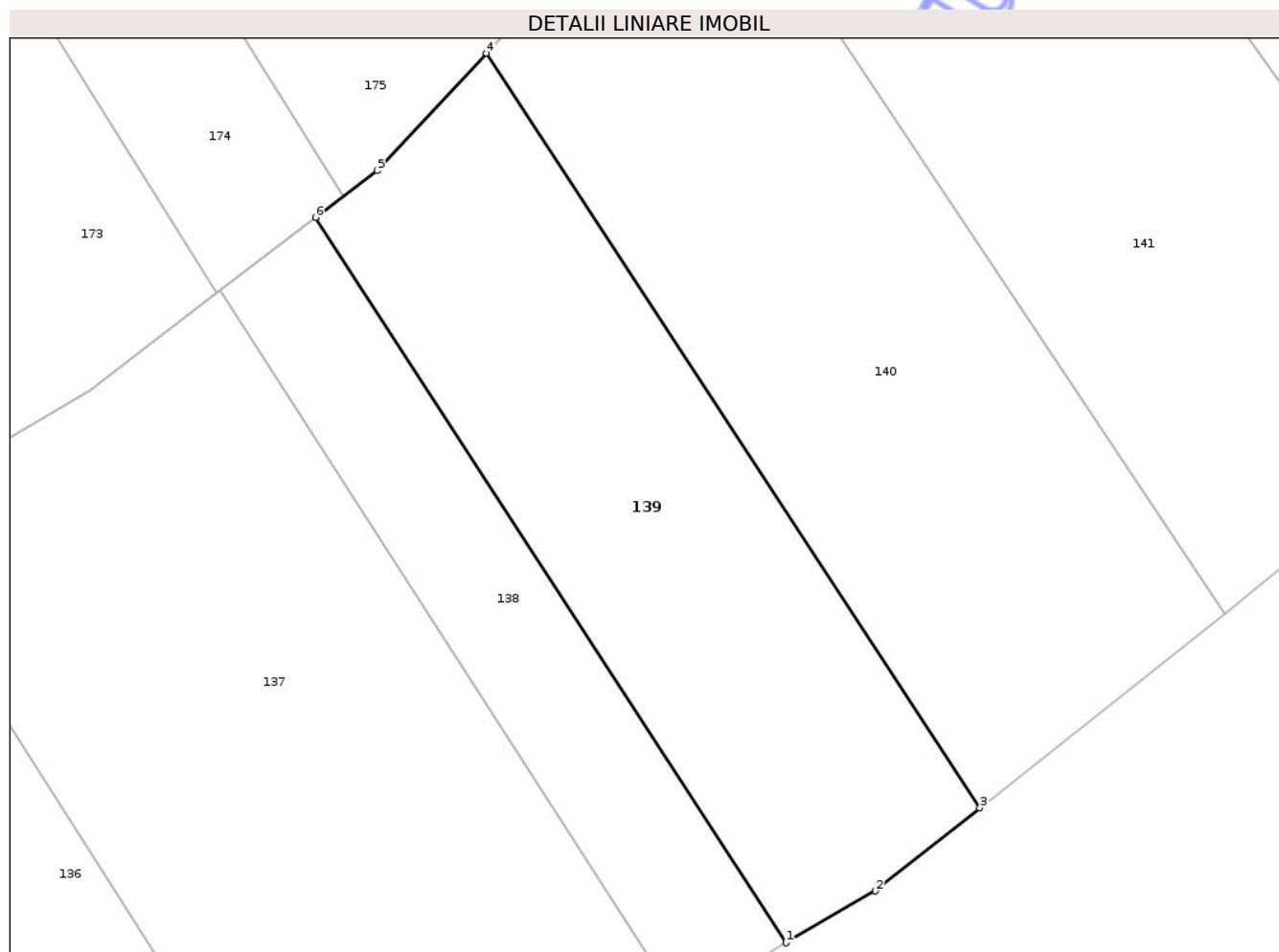
Inscrieri privind dezmembramintele dreptului de proprietate, drepturi reale de garanție și sarcini	Referințe
NU SUNT	

## Anexa Nr. 1 La Partea I

## Teren

Nr cadastral	Suprafața (mp)*	Observații / Referințe
	2.400	

\* Suprafața este determinată în planul de proiecție Stereo 70.



## Date referitoare la teren

Crt	Categorie folosință	Intra vilan	Suprafața (mp)	Tarla	Parcelă	Nr. topo	Observații / Referințe
1	arabil	NU	2.400	-	392/12	-	

## Lungime Segmente

1) Valorile lungimilor segmentelor sunt obținute din proiecție în plan.

Punct început	X / Y	Punct sfârșit	X / Y	Lungime segment (** (m)
1	656.300,269 701.977,015	2	656.309,91 701.982,59	11.138
2	656.309,91 701.982,59	3	656.321,154 701.991,53	14.365
3	656.321,154 701.991,53	4	656.268,021 702.072,748	97.054
4	656.268,021 702.072,748	5	656.256,225 702.060,134	17.27
5	656.256,225 702.060,134	6	656.249,601 702.055,086	8.328

Punct început	X / Y	Punct sfârșit	X / Y	Lungime segment (** (m)
6	656.249,601 702.055,086	1	656.300,269 701.977,015	93.071

\*\* Lungimile segmentelor sunt determinate în planul de proiecție Stereo 70 și sunt rotunjite la 1 milimetru.

\*\*\* Distanța dintre puncte este formată din segmente cumulate ce sunt mai mici decât valoarea 1 milimetru.

Neutilizabil în Circuitul Civil



**DATE DESPRE IMOBILUL NR. 142**

Oficiul de Cadastru și Publicitate Imobiliară BOTOSANI  
Biroul de Cadastru și Publicitate Imobiliară Botosani

**A. Partea I. Descrierea imobilului**

TEREN Extravilan

Adresa: Jud. Botosani

Nr. Crt	Nr cadastral Nr. topografic	Suprafața* (mp)	Observații / Referințe
A1		800	Sector cadastral:49 Teren neimprejmuit; Conform TP nr. 13392 terenul este amplasat in parcela cadastrala 391/22

**B. Partea II. Proprietari și acte**

Inscrieri privitoare la dreptul de proprietate și alte drepturi reale		Referințe
/		
Act Administrativ nr. 13392, din 15/06/1993 emis de CJSDPAT Botosani;		
B1	Intabulare, drept de PROPRIETATE, dobandit prin Reconstituire, cota actuala 1/1 1) TEODORESCU H MARIA, lipsa CNP	A1

**C. Partea III. SARCINI .**

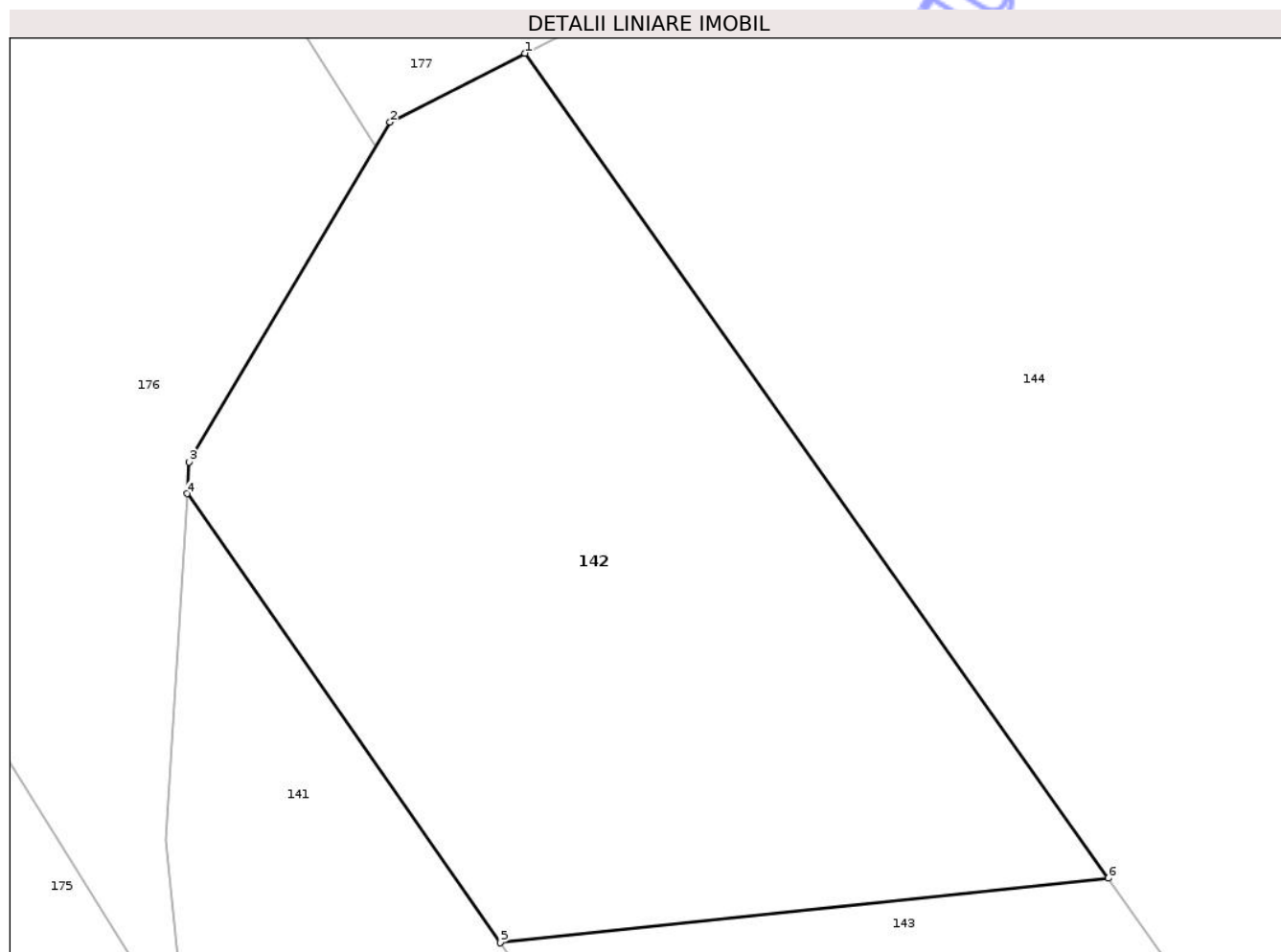
Inscrieri privind dezmembramintele dreptului de proprietate, drepturi reale de garanție și sarcini	Referințe
NU SUNT	

## Anexa Nr. 1 La Partea I

## Teren

Nr cadastral	Suprafața (mp)*	Observații / Referințe
	800	Conform TP nr. 13392 terenul este amplasat in parcela cadastrala 391/22

\* Suprafața este determinată în planul de proiecție Stereo 70.



## Date referitoare la teren

Crt	Categorie folosință	Intravilan	Suprafața (mp)	Tarla	Parcelă	Nr. topo	Observații / Referințe
1	arabil	NU	503	-	392	-	
2	pasune	NU	297	-	393	-	

## Lungime Segmente

1) Valorile lungimilor segmentelor sunt obținute din proiecție în plan.

Punct început	X / Y	Punct sfârșit	X / Y	Lungime segment (** (m))
1	656.277,85 702.217,639	2	656.272,062 702.214,684	6.499
2	656.272,062 702.214,684	3	656.263,445 702.200,126	16.917
3	656.263,445 702.200,126	4	656.263,36 702.198,768	1.361
4	656.263,36 702.198,768	5	656.276,783 702.179,524	23.463

Punct început	X / Y	Punct sfârșit	X / Y	Lungime segment (** (m)
5	656.276,783 702.179,524	6	656.302,861 702.182,293	26.225
6	656.302,861 702.182,293	1	656.277,85 702.217,639	43.3

\*\* Lungimile segmentelor sunt determinate în planul de proiecție Stereo 70 și sunt rotunjite la 1 milimetru.

\*\*\* Distanța dintre puncte este formată din segmente cumulate ce sunt mai mici decât valoarea 1 milimetru.

Neutilizabil în Circuitul Civil



**DATE DESPRE IMOBILUL NR. 146**

Oficiul de Cadastru și Publicitate Imobiliară BOTOSANI  
Biroul de Cadastru și Publicitate Imobiliară Botosani

**A. Partea I. Descrierea imobilului**

TEREN Extravilan

Adresa: Jud. Botosani

Nr. Crt	Nr cadastral Nr. topografic	Suprafața* (mp)	Observații / Referințe
A1	51948	5.500	Sector cadastral:49 Teren neimprejmuit;

**B. Partea II. Proprietari și acte**

Inscrieri privitoare la dreptul de proprietate și alte drepturi reale	Referințe
<b>107867 / 20/12/2022</b>	
Act Notarial nr. 2331, din 19/12/2022 emis de BNP Totis Andreia Mura si Totis Eduard Anton;	
B3	Intabulare, drept de PROPRIETATE, dobandit prin Conventie, cota actuala 1/1
	1) MĂNTĂLUȚĂ PUIU, bun propriu
B4	se notează apartenența imobilului la patrimoniul de afectatiune destinat activității firmei MĂNTĂLUȚĂ PUIU PERSOANĂ FIZICĂ AUTORIZATĂ (CUI 27785029)

**C. Partea III. SARCINI .**

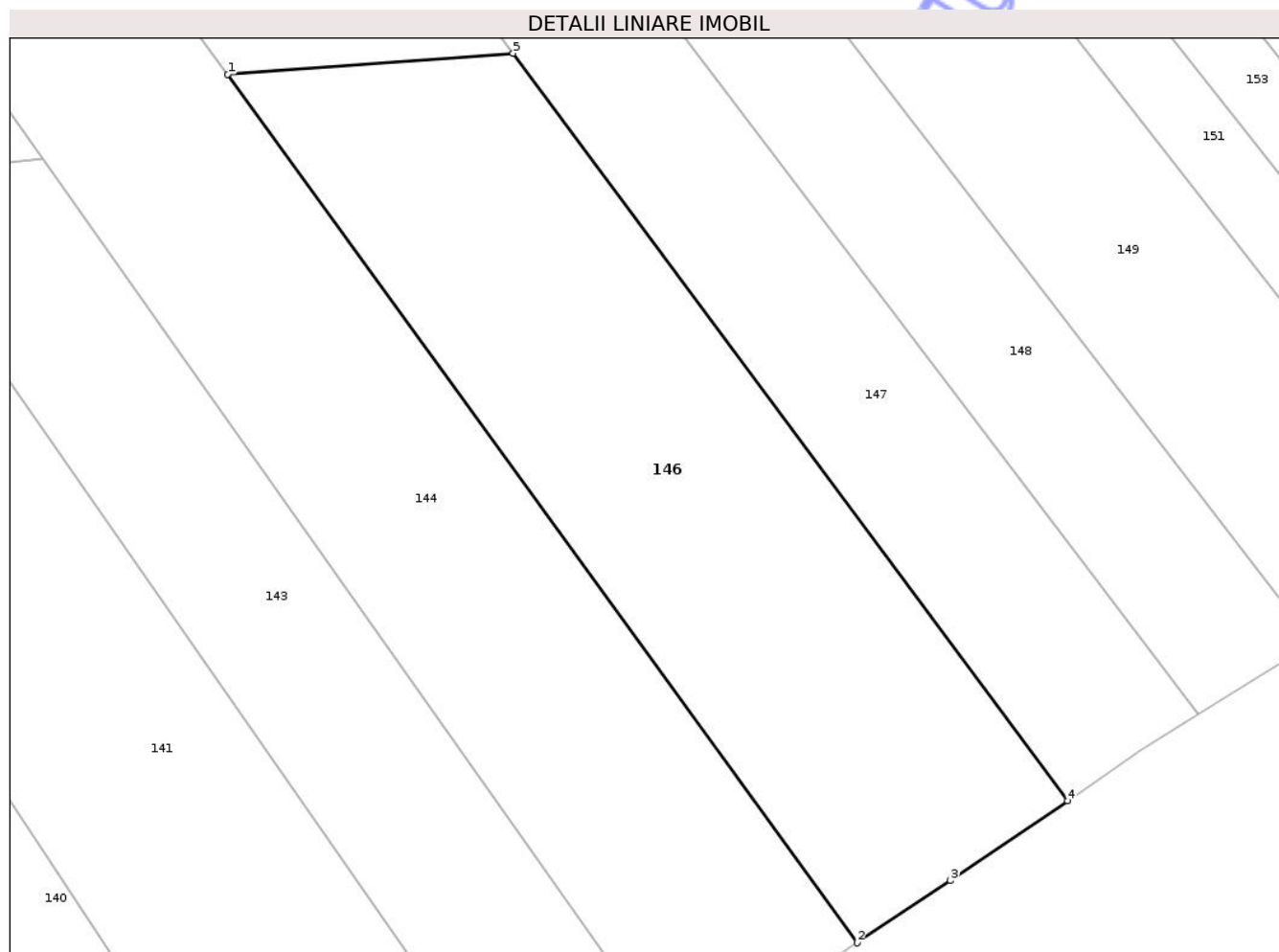
Inscrieri privind dezmembramintele dreptului de proprietate, drepturi reale de garanție și sarcini	Referințe
NU SUNT	

## Anexa Nr. 1 La Partea I

## Teren

Nr cadastral	Suprafața (mp)*	Observații / Referințe
51948	5.500	

\* Suprafața este determinată în planul de proiecție Stereo 70.



## Date referitoare la teren

Crt	Categorie folosință	Intra vilan	Suprafața (mp)	Tarla	Parcelă	Nr. topo	Observații / Referințe
1	arabil	NU	5.500	-	392/28	-	

## Lungime Segmente

1) Valorile lungimilor segmentelor sunt obținute din proiecție în plan.

Punct început	X / Y	Punct sfârșit	X / Y	Lungime segment (** (m)
1	656.330,386 702.194,931	2	656.424,003 702.065,808	159.489
2	656.424,003 702.065,808	3	656.437,894 702.075,037	16.678
3	656.437,894 702.075,037	4	656.455,33 702.086,903	21.091
4	656.455,33 702.086,903	5	656.372,842 702.198,05	138.412
5	656.372,842 702.198,05	1	656.330,386 702.194,931	42.57

\*\* Lungimile segmentelor sunt determinate în planul de proiecție Stereo 70 și sunt rotunjite la 1 milimetru.

\*\*\* Distanța dintre puncte este formată din segmente cumulate ce sunt mai mici decât valoarea 1 milimetru.

Neutilizabil în Circuitul  
Civil



**DATE DESPRE IMOBILUL NR. 148**

Oficiul de Cadastru și Publicitate Imobiliară BOTOSANI  
Biroul de Cadastru și Publicitate Imobiliară Botosani

**A. Partea I. Descrierea imobilului**

TEREN Extravilan

Adresa: Jud. Botosani

Nr. Crt	Nr cadastral Nr. topografic	Suprafața* (mp)	Observații / Referințe
A1	50524	3.400	Sector cadastral:49 Teren neimprejmuit; Conform TP nr. 104914 terenul este amplasat in parcela cadastrala 392/13

**B. Partea II. Proprietari și acte**

Inscrieri privitoare la dreptul de proprietate și alte drepturi reale		Referințe
<b>25652 / 15/04/2016</b>		
Act Notarial nr. 579, din 14/04/2016 emis de BIN Bărculeț Irina Mihaela;		
B3	Intabulare, drept de PROPRIETATE, dobandit prin Conventie, cota actuala 1/1 1) LAIB MARINEL, căsătorit cu 2) LAIB CRINA, - bun comun	A1

**C. Partea III. SARCINI .**

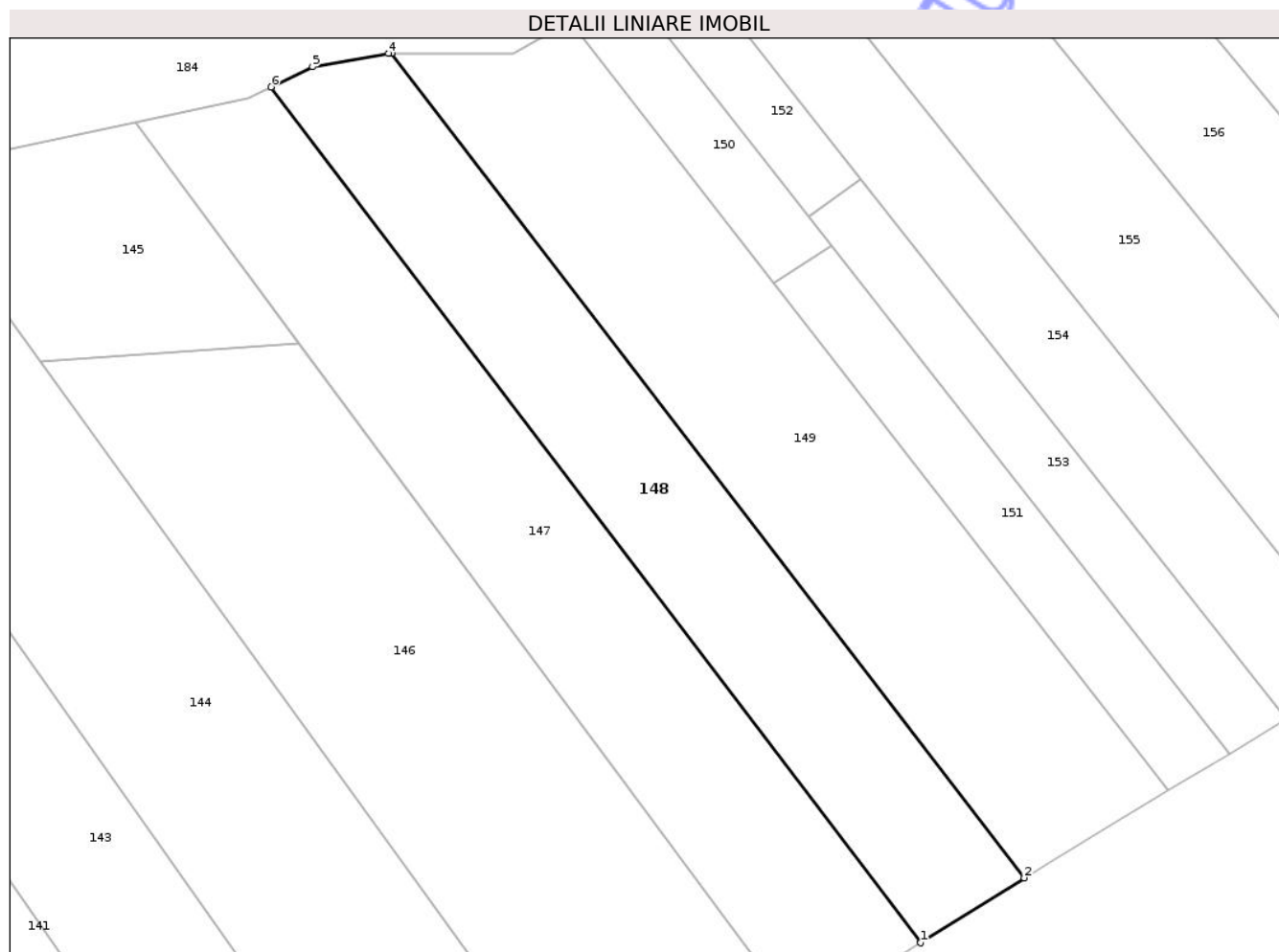
Inscrieri privind dezmembramintele dreptului de proprietate, drepturi reale de garanție și sarcini	Referințe
NU SUNT	

## Anexa Nr. 1 La Partea I

## Teren

Nr cadastral	Suprafața (mp)*	Observații / Referințe
50524	3.400	Conform TP nr. 104914 terenul este amplasat in parcela cadastrala 392/13

\* Suprafața este determinată în planul de proiecție Stereo 70.



## Date referitoare la teren

Crt	Categorie folosință	Intra vilan	Suprafața (mp)	Tarla	Parcelă	Nr. topo	Observații / Referințe
1	arabil	NU	2.832	-	392/13	-	
2	padure	NU	568	-	393	-	

## Lungime Segmente

1) Valorile lungimilor segmentelor sunt obținute din proiecție în plan.

Punct început	X / Y	Punct sfârșit	X / Y	Lungime segment (** (m)
1	656.474,859 702.099,722	2	656.491,865 702.110,363	20.061
2	656.491,865 702.110,363	3	656.388,075 702.245,56	170.442
3	656.388,075 702.245,56	4	656.387,556 702.245,56	0.519
4	656.387,556 702.245,56	5	656.375,095 702.243,325	12.66

Punct început	X / Y	Punct sfârșit	X / Y	Lungime segment (** (m)
5	656.375,095 702.243,325	6	656.368,279 702.240,023	7.574
6	656.368,279 702.240,023	1	656.474,859 702.099,722	176.193

\*\* Lungimile segmentelor sunt determinate în planul de proiecție Stereo 70 și sunt rotunjite la 1 milimetru.

\*\*\* Distanța dintre puncte este formată din segmente cumulate ce sunt mai mici decât valoarea 1 milimetru.

Neutilizabil în Circuitul Civil



**DATE DESPRE IMOBILUL NR. 150**

Oficiul de Cadastru și Publicitate Imobiliară BOTOSANI  
 Biroul de Cadastru și Publicitate Imobiliară Botosani

**A. Partea I. Descrierea imobilului**

TEREN Extravilan

Adresa: Jud. Botosani

Nr. Crt	Nr cadastral Nr. topografic	Suprafața* (mp)	Observații / Referințe
A1		600	Sector cadastral:49 Teren neimprejmuit; Conform TP nr. 13342 terenul este amplasat in parcela cadastrala 391/32

**B. Partea II. Proprietari și acte**

Inscrieri privitoare la dreptul de proprietate și alte drepturi reale		Referințe
/		
Act Administrativ nr. 13342, din 01/03/1993 emis de CJSDPAT Botosani;		
B1	Intabulare, drept de PROPRIETATE, dobandit prin Reconstituire, cota actuala 1/1 1) CIOCOIU JAN, lipsa CNP	A1

**C. Partea III. SARCINI .**

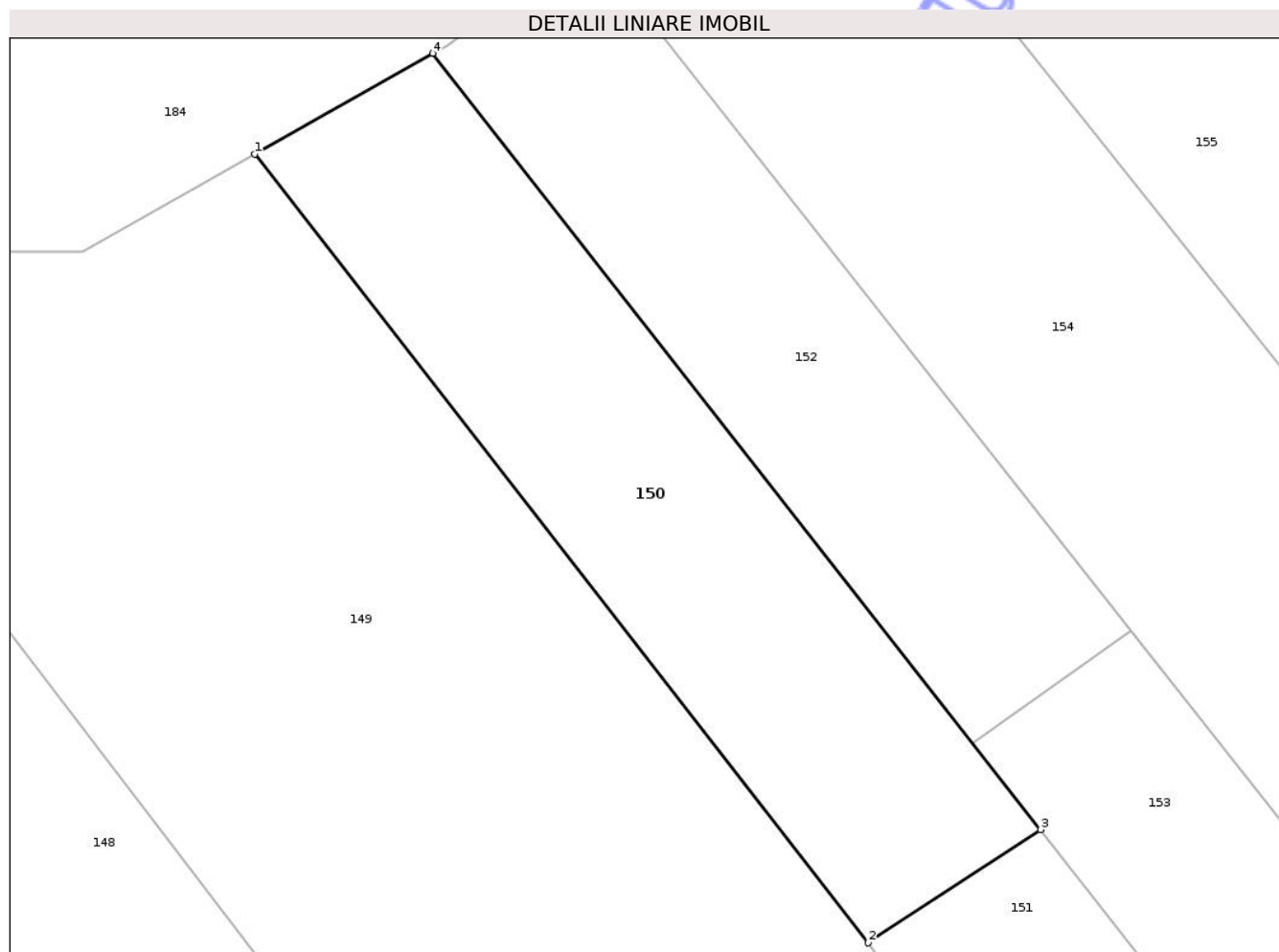
Inscrieri privind dezmembramintele dreptului de proprietate, drepturi reale de garanție și sarcini	Referințe
NU SUNT	

## Anexa Nr. 1 La Partea I

## Teren

Nr cadastral	Suprafața (mp)*	Observații / Referințe
	600	Conform TP nr. 13342 terenul este amplasat in parcela cadastrala 391/32

\* Suprafața este determinată în planul de proiecție Stereo 70.



## Date referitoare la teren

Crt	Categorie folosință	Intra vilan	Suprafața (mp)	Tarla	Parcelă	Nr. topo	Observații / Referințe
1	arabil	NU	431	-	392	-	
2	faneata	NU	169	-	391/32	-	

## Lungime Segmente

1) Valorile lungimilor segmentelor sunt obținute din proiecție în plan.

Punct început	X / Y	Punct sfârșit	X / Y	Lungime segment (** (m)
1	656.417,369 702.250,855	2	656.450,773 702.207,943	54.381
2	656.450,773 702.207,943	3	656.460,16 702.214,106	11.229
3	656.460,16 702.214,106	4	656.427,071 702.256,342	53.654
4	656.427,071 702.256,342	1	656.417,369 702.250,855	11.146

\*\* Lungimile segmentelor sunt determinate în planul de proiecție Stereo 70 și sunt rotunjite la 1 milimetru.

\*\*\* Distanța dintre puncte este formată din segmente cumulate ce sunt mai mici decât valoarea 1 milimetru.

Neutilizabil în Circuitul  
Civil



**DATE DESPRE IMOBILUL NR. 154**

Oficiul de Cadastru și Publicitate Imobiliară BOTOSANI  
Biroul de Cadastru și Publicitate Imobiliară Botosani

**A. Partea I. Descrierea imobilului**

TEREN Extravilan

Adresa: Jud. Botosani

Nr. Crt	Nr cadastral Nr. topografic	Suprafața* (mp)	Observații / Referințe
A1		2.500	Sector cadastral:49 Teren neimprejmuit; Conform TP nr. 25066 terenul este amplasat in parcela cadastrala 391/34, 393/34 si 392/34

**B. Partea II. Proprietari și acte**

Inscrieri privitoare la dreptul de proprietate și alte drepturi reale	Referințe
/	
Act Administrativ nr. 25066, din 06/05/1994 emis de CJSDPAT Botosani;	
B1	A1
Intabulare, drept de PROPRIETATE, dobandit prin Reconstituire, cota actuala 1/1 1) GRIGORIU DUMITRU, lipsa CNP	

**C. Partea III. SARCINI .**

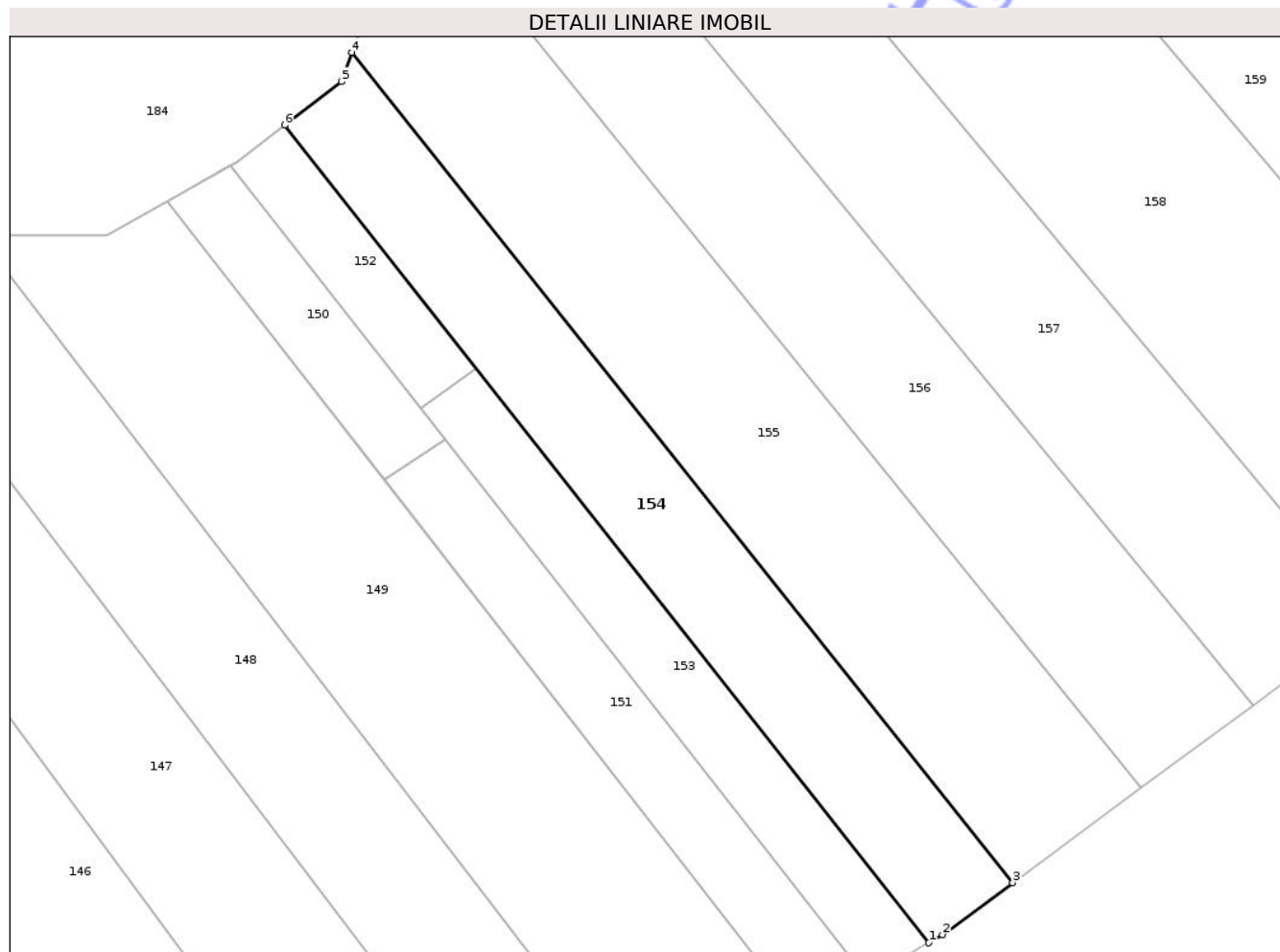
Inscrieri privind dezmembramintele dreptului de proprietate, drepturi reale de garanție și sarcini	Referințe
NU SUNT	

## Anexa Nr. 1 La Partea I

## Teren

Nr cadastral	Suprafața (mp)*	Observații / Referințe
	2.500	Conform TP nr. 25066 terenul este amplasat in parcela cadastrala 391/34, 393/34 și 392/34

\* Suprafața este determinată în planul de proiecție Stereo 70.



## Date referitoare la teren

Crt	Categorie folosință	Intra vilan	Suprafața (mp)	Tarla	Parcelă	Nr. topo	Observații / Referințe
1	arabil	NU	1.500	-	392/34	-	
2	faneata	NU	227	-	391/34	-	
3	arabil	NU	773	-	392	-	

## Lungime Segmente

1) Valorile lungimilor segmentelor sunt obținute din proiecție în plan.

Punct început	X / Y	Punct sfârșit	X / Y	Lungime segment (** (m)
1	656.534,829 702.136,354	2	656.536,938 702.137,625	2.463
2	656.536,938 702.137,625	3	656.547,783 702.145,644	13.488
3	656.547,783 702.145,644	4	656.445,759 702.273,774	163.788

Punct început	X / Y	Punct sfârșit	X / Y	Lungime segment (** (m)
4	656.445,759 702.273,774	5	656.444,173 702.269,247	4.796
5	656.444,173 702.269,247	6	656.435,427 702.262,565	11.007
6	656.435,427 702.262,565	1	656.534,829 702.136,354	160.655

\*\* Lungimile segmentelor sunt determinate în planul de proiecție Stereo 70 și sunt rotunjite la 1 milimetru.

\*\*\* Distanța dintre puncte este formată din segmente cumulate ce sunt mai mici decât valoarea 1 milimetru.

Neutilizabil în Circuitul Civil



**DATE DESPRE IMOBILUL NR. 159**

Oficiul de Cadastru și Publicitate Imobiliară BOTOSANI  
 Biroul de Cadastru și Publicitate Imobiliară Botosani

**A. Partea I. Descrierea imobilului**

TEREN Extravilan

Adresa: Jud. Botosani

Nr. Crt	Nr cadastral Nr. topografic	Suprafața* (mp)	Observații / Referințe
A1		4.000	Sector cadastral:49 Teren neimprejmuit; Conform TP nr. 142497 terenul este amplasat in parcela cadastrala 392/31

**B. Partea II. Proprietari și acte**

Inscrieri privitoare la dreptul de proprietate și alte drepturi reale		Referințe
/		
Act Administrativ nr. 142497, din 03/04/2004 emis de CJSDPAT Botosani;		
B1	Intabulare, drept de PROPRIETATE, dobandit prin Reconstituire, cota actuala 1/1 1) <b>BIRZU AURITA</b> , lipsa CNP	A1

**C. Partea III. SARCINI .**

Inscrieri privind dezmembramintele dreptului de proprietate, drepturi reale de garanție și sarcini	Referințe
NU SUNT	

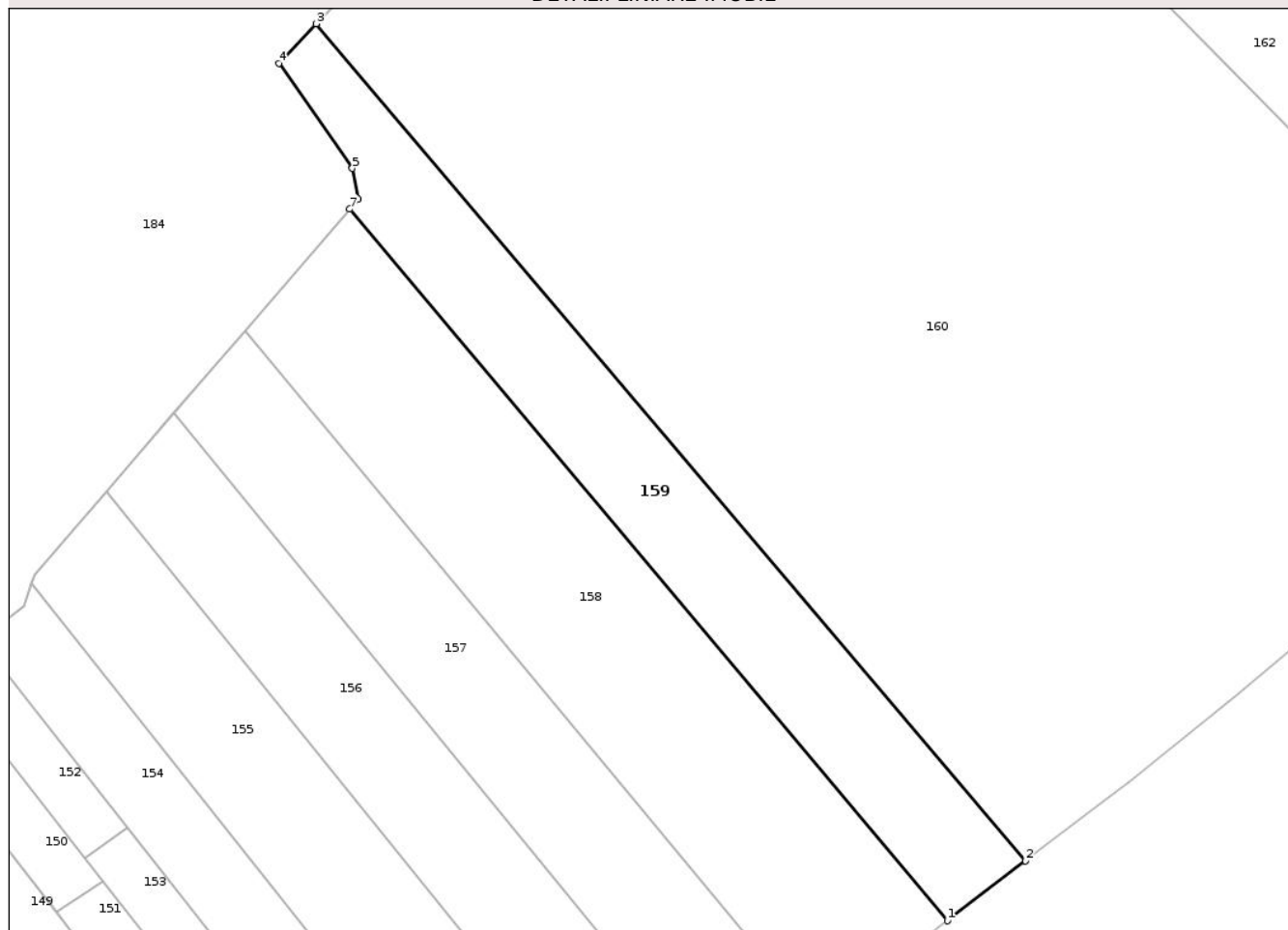
## Anexa Nr. 1 La Partea I

## Teren

Nr cadastral	Suprafața (mp)*	Observații / Referințe
	4.000	Conform TP nr. 142497 terenul este amplasat in parcela cadastrala 392/31

\* Suprafața este determinată în planul de proiecție Stereo 70.

## DETALII LINIARE IMOBIL



## Date referitoare la teren

Crt	Categorie folosință	Intra vilan	Suprafața (mp)	Tarla	Parcelă	Nr. topo	Observații / Referințe
1	arabil	NU	3.079	-	392/31	-	
2	faneata	NU	921	-	391	-	

## Lungime Segmente

1) Valorile lungimilor segmentelor sunt obținute din proiecție în plan.

Punct început	X / Y	Punct sfârșit	X / Y	Lungime segment (** (m))
1	656.629,311 702.206,27	2	656.644,971 702.218,251	19.718
2	656.644,971 702.218,251	3	656.502,849 702.385,897	219.781
3	656.502,849 702.385,897	4	656.495,388 702.378,0	10.863
4	656.495,388 702.378,0	5	656.510,086 702.356,932	25.688

Punct început	X / Y	Punct sfârșit	X / Y	Lungime segment (** (m)
5	656.510,086 702.356,932	6	656.511,295 702.350,72	6.329
6	656.511,295 702.350,72	7	656.509,597 702.348,756	2.597
7	656.509,597 702.348,756	1	656.629,311 702.206,27	186.101

\*\* Lungimile segmentelor sunt determinate în planul de proiecție Stereo 70 și sunt rotunjite la 1 milimetru.

\*\*\* Distanța dintre puncte este formată din segmente cumulate ce sunt mai mici decât valoarea 1 milimetru.

Neutilizabil în Circuitul Civil



**DATE DESPRE IMOBILUL NR. 160**

Oficiul de Cadastru și Publicitate Imobiliară BOTOSANI  
Biroul de Cadastru și Publicitate Imobiliară Botosani

**A. Partea I. Descrierea imobilului**

TEREN Extravilan

Adresa: Jud. Botosani

Nr. Crt	Nr cadastral Nr. topografic	Suprafața* (mp)	Observații / Referințe
A1	52204	30.000	Sector cadastral:49 Teren neimprejmuit; Conform TP nr. 142512 terenul este amplasat in parcela cadastrala 392/81

**B. Partea II. Proprietari și acte**

Inscrieri privitoare la dreptul de proprietate și alte drepturi reale		Referințe
<b>82350 / 05/10/2022</b>		
Act Notarial nr. 1712, din 11/05/2007 emis de BNP Marta Sandulache Darjan;		
B2	Intabulare, drept de PROPRIETATE, dobandit prin Conventie, cota actuala 1/1 1) SC ROFERMA SRL, CIF:21449704	A1
<b>6006 / 22/01/2025</b>		
Act Notarial nr. 151, din 21/01/2025 emis de SPN NOTARIAS;		
B4	se notează interdicțiile de grevare și înstrăinare. 1) AGRICOVER CREDIT IFN SA, CIF:22940237	A1

**C. Partea III. SARCINI**

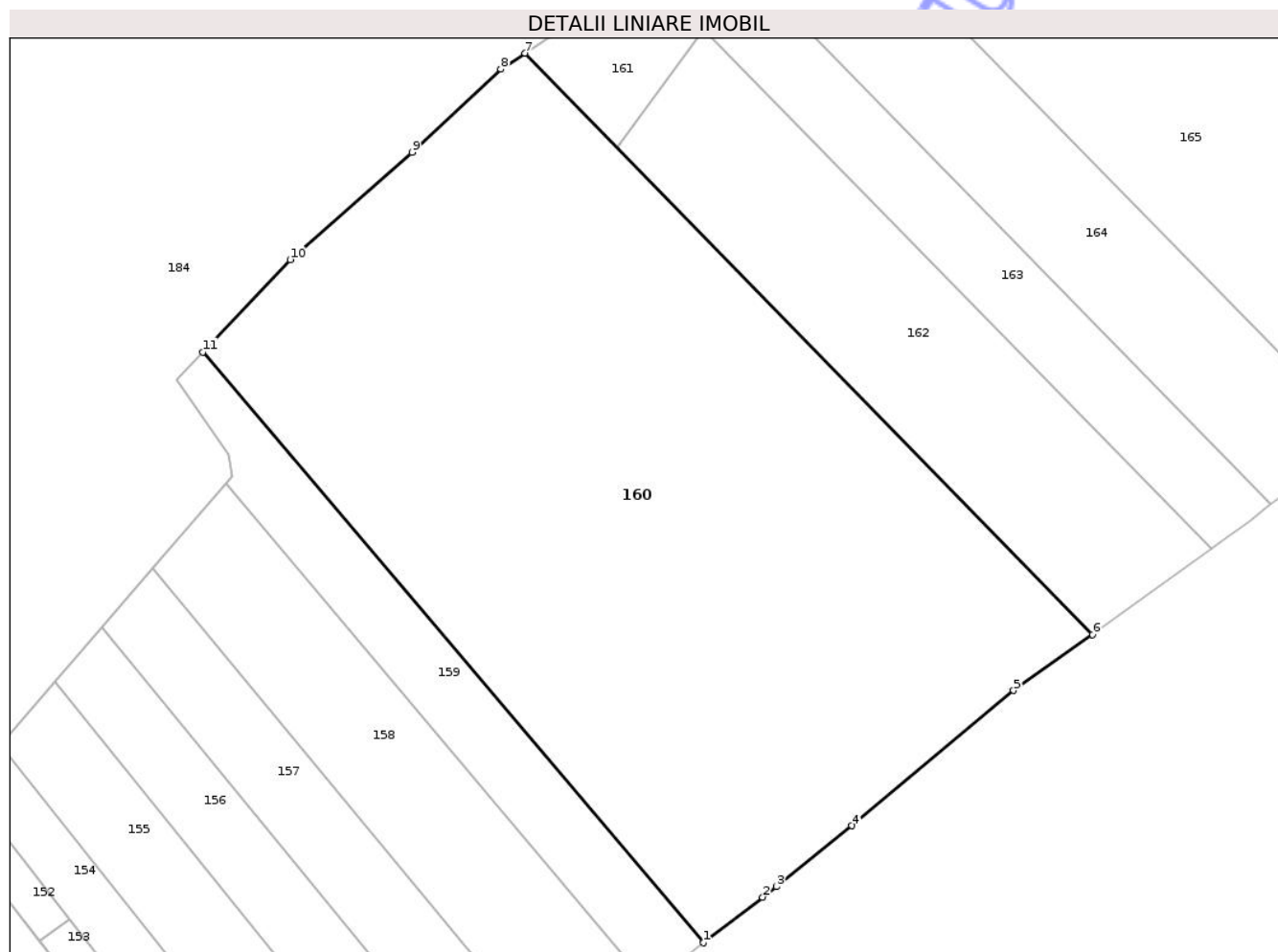
Inscrieri privind dezmembramintele dreptului de proprietate, drepturi reale de garanție și sarcini		Referințe
<b>6006 / 22/01/2025</b>		
Act Notarial nr. 151, din 21/01/2025 emis de SPN NOTARIAS;		
C5	Intabulare, drept de IPOTECA, Valoare:6060350 RONși celelalte obligații de plată aferente creditului 1) AGRICOVER CREDIT IFN SA, CIF:22940237	A1

## Anexa Nr. 1 La Partea I

## Teren

Nr cadastral	Suprafața (mp)*	Observații / Referințe
52204	30.000	Conform TP nr. 142512 terenul este amplasat in parcela cadastrala 392/81

\* Suprafața este determinată în planul de proiecție Stereo 70.



## Date referitoare la teren

Crt	Categorie folosință	Intra vilan	Suprafața (mp)	Tarla	Parcelă	Nr. topo	Observații / Referințe
1	arabil	NU	24.537	-	392/81	-	
2	faneata	NU	5.463	-	391	-	

## Lungime Segmente

1) Valorile lungimilor segmentelor sunt obținute din proiecție în plan.

Punct început	X / Y	Punct sfârșit	X / Y	Lungime segment (** (m)
1	656.644,971 702.218,251	2	656.661,875 702.231,185	21.285
2	656.661,875 702.231,185	3	656.665,747 702.234,148	4.876
3	656.665,747 702.234,148	4	656.687,216 702.251,452	27.574
4	656.687,216 702.251,452	5	656.733,115 702.289,84	59.836

Punct început	X / Y	Punct sfârșit	X / Y	Lungime segment (** (m)
5	656.733,115 702.289,84	6	656.755,523 702.305,749	27.482
6	656.755,523 702.305,749	7	656.594,34 702.470,713	230.636
7	656.594,34 702.470,713	8	656.587,466 702.466,223	8.21
8	656.587,466 702.466,223	9	656.562,225 702.442,6	34.57
9	656.562,225 702.442,6	10	656.527,66 702.412,157	46.061
10	656.527,66 702.412,157	11	656.502,849 702.385,897	36.127
11	656.502,849 702.385,897	1	656.644,971 702.218,251	219.781

\*\* Lungimile segmentelor sunt determinate în planul de proiecție Stereo 70 și sunt rotunjite la 1 milimetru.

\*\*\* Distanța dintre puncte este formată din segmente cumulate ce sunt mai mici decât valoarea 1 milimetru.

Neutilizabil în Circuitul Civil



**DATE DESPRE IMOBILUL NR. 162**

Oficiul de Cadastru și Publicitate Imobiliară BOTOSANI  
Biroul de Cadastru și Publicitate Imobiliară Botosani

**A. Partea I. Descrierea imobilului**

TEREN Extravilan

Adresa: Jud. Botosani

Nr. Crt	Nr cadastral Nr. topografic	Suprafața* (mp)	Observații / Referințe
A1	52012	8.200	Sector cadastral:49 Teren neimprejmuit;

**B. Partea II. Proprietari și acte**

Inscrieri privitoare la dreptul de proprietate și alte drepturi reale		Referințe
<b>109653 / 28/12/2022</b>		
Act Notarial nr. 1689, din 20/12/2022 emis de BIN BARCULET Irina Mihaela (act notarial nr 65 din 20.12.2022, emis de BIN BARCULET Irina Mihaela);		
B7	Intabulare, drept de PROPRIETATE, dobandit prin Conventie, cota actuala 1/1 1) SC FERMA NORDIC SRL, CIF:21420678	A1
<b>131779 / 25/10/2024</b>		
Act Notarial nr. 3520, din 23/10/2024 emis de SPN NOTARIAS;		
B9	se notează interdicțiile de grevare și înstrăinare 1) AGRICOVER CREDIT IFN SA, CIF:22940237	A1

**C. Partea III. SARCINI**

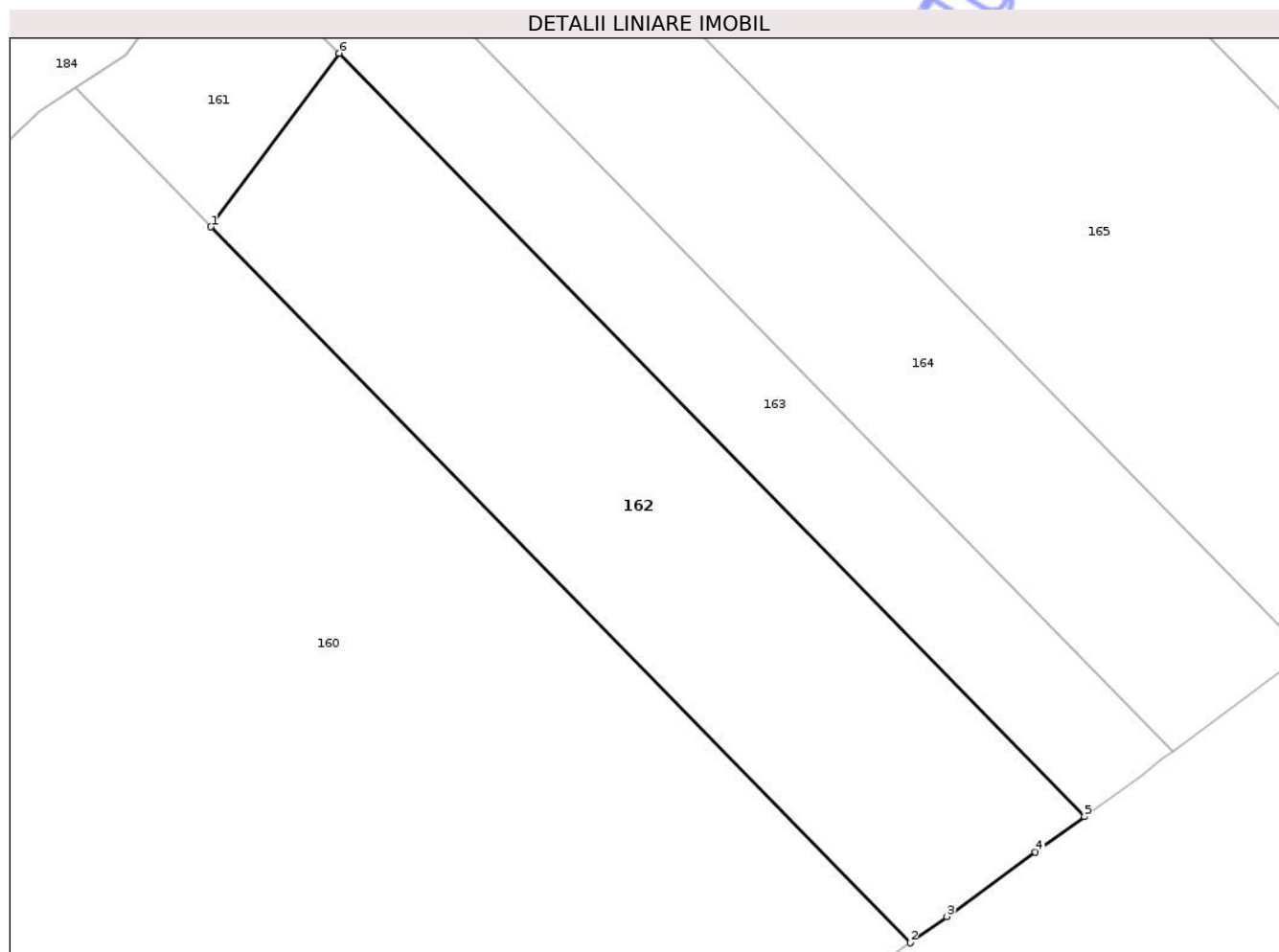
Inscrieri privind dezmembramintele dreptului de proprietate, drepturi reale de garanție și sarcini		Referințe
<b>109653 / 28/12/2022</b>		
Act Notarial nr. 1690, din 20/12/2022 emis de BIN BARCULET Irina Mihaela (act notarial nr 65 din 20.12.2022, emis de BIN BARCULET Irina Mihaela);		
C5	Intabulare, drept de IPOTECA, Valoare:606000 EURși celelalte obligatii de plata aferente creditului 1) AGRICOVER CREDIT IFN SA, CIF:22940237	A1
<b>131779 / 25/10/2024</b>		
Act Notarial nr. 3520, din 23/10/2024 emis de SPN NOTARIAS;		
C8	Intabulare, drept de IPOTECA, Valoare:4545350 RONși celelalte obligatii de plată aferente creditului 1) AGRICOVER CREDIT IFN SA, CIF:22940237	A1

## Anexa Nr. 1 La Partea I

## Teren

Nr cadastral	Suprafața (mp)*	Observații / Referințe
52012	8.200	

\* Suprafața este determinată în planul de proiecție Stereo 70.



## Date referitoare la teren

Crt	Categorie folosință	Intra vilan	Suprafața (mp)	Tarla	Parcelă	Nr. topo	Observații / Referințe
1	arabil	NU	8.200	-	392/42	-	

## Lungime Segmente

1) Valorile lungimilor segmentelor sunt obținute din proiecție în plan.

Punct început	X / Y	Punct sfârșit	X / Y	Lungime segment (** (m)
1	656.620,546 702.443,893	2	656.755,523 702.305,749	193.139
2	656.755,523 702.305,749	3	656.762,622 702.310,789	8.706
3	656.762,622 702.310,789	4	656.779,728 702.323,229	21.151
4	656.779,728 702.323,229	5	656.789,176 702.330,101	11.683
5	656.789,176 702.330,101	6	656.645,27 702.477,383	205.915

Punct început	X / Y	Punct sfârșit	X / Y	Lungime segment (** (m)
6	656.645,27 702.477,383	1	656.620,546 702.443,893	41.628

\*\* Lungimile segmentelor sunt determinate în planul de proiecție Stereo 70 și sunt rotunjite la 1 milimetru.

\*\*\* Distanța dintre puncte este formată din segmente cumulate ce sunt mai mici decât valoarea 1 milimetru.

Neutilizabil în Circuitul Civil





## DATE DESPRE IMOBILUL NR. 164

Oficiul de Cadastru și Publicitate Imobiliară BOTOSANI  
Biroul de Cadastru și Publicitate Imobiliară Botosani

## A. Partea I. Descrierea imobilului

TEREN Extravilan

Adresa: Jud. Botosani

Nr. Crt	Nr cadastral Nr. topografic	Suprafața* (mp)	Observații / Referințe
A1	50239	7.300	Sector cadastral:49 Teren neimprejmuit; Conform TP nr. 137736 terenul este amplasat in parcela cadastrala 392/14

## B. Partea II. Proprietari și acte

Inscrieri privitoare la dreptul de proprietate și alte drepturi reale		Referințe
<b>19688 / 09/04/2013</b>		
Act Notarial nr. 908, din 12/05/2011 emis de BNP ELENA ROMAN;		
B2	Intabulare, drept de PROPRIETATE, dobandit prin Conventie, cota actuala 1/1 1) MUNTEANU DOINA, bun propriu	A1
<b>134362 / 30/10/2024</b>		
Act Notarial nr. 3522, din 23/10/2024 emis de SPN NOTARIAS-Botoșani;		
B6	se notează interdicțiile de înstrăinare și grevare 1) AGRICOVER CREDIT IFN SA, CIF:22940237	A1

## C. Partea III. SARCINI

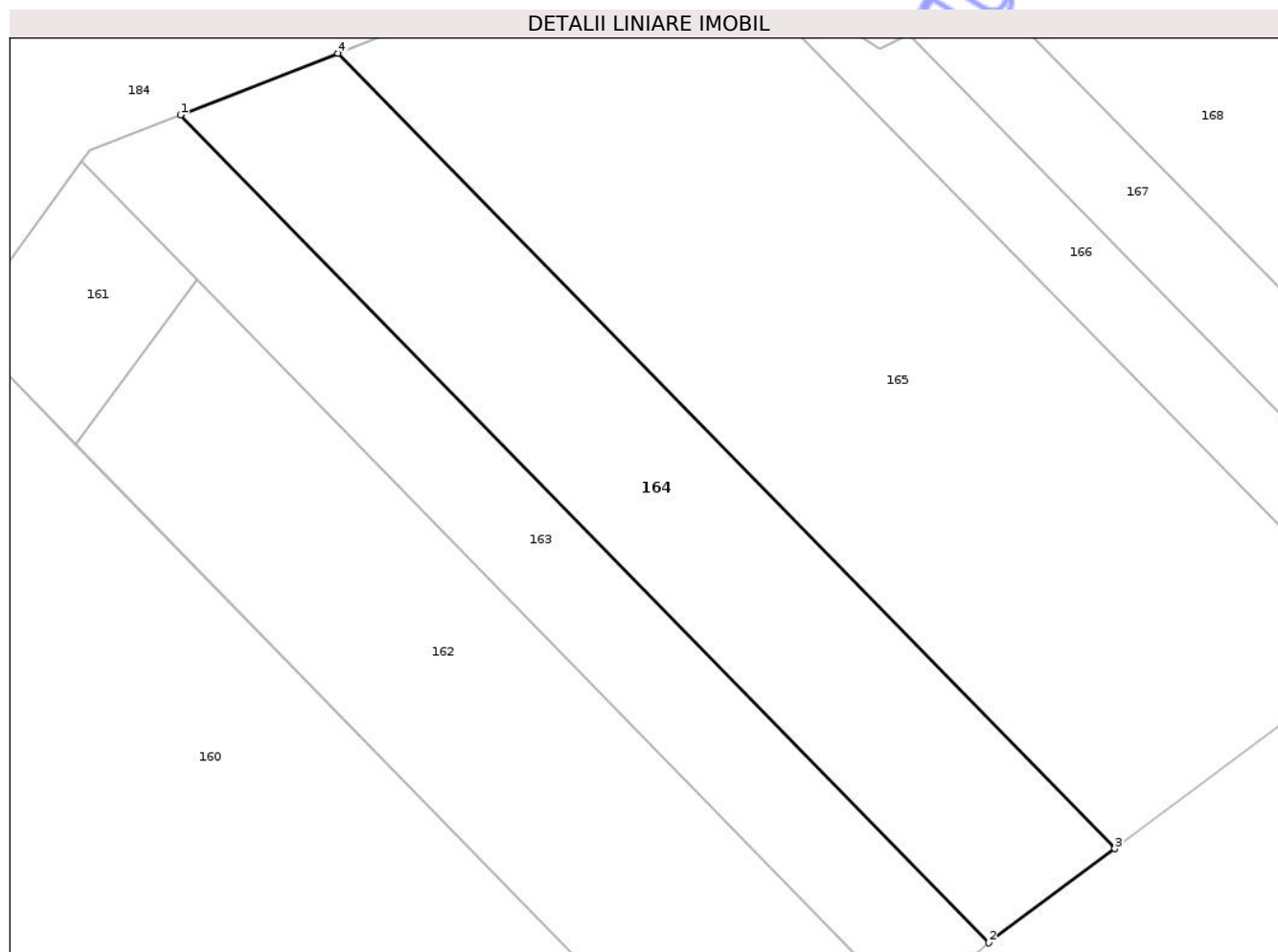
Inscrieri privind dezmembramintele dreptului de proprietate, drepturi reale de garanție și sarcini		Referințe
<b>22321 / 26/03/2014</b>		
Act Notarial nr. 270, din 25/03/2014 emis de BIN BARCULET Irina Mihaela-Trușești;		
C2	Intabulare, drept de IPOTECA, Valoare:344620 RONși celelalte obligații de plată aferente creditului 1) AGRICOVER CREDIT IFN SA, CIF:22940237	A1
<b>66576 / 14/09/2015</b>		
Act Notarial nr. 1018, din 11/09/2015 emis de BIN BĂRCULEȚ IRINA MIHAELA;		
C4	Intabulare, drept de IPOTECA, Valoare:294490 RONși celelalte obligații de plată aferente creditului 1) AGRICOVER CREDIT IFN SA, CIF:22940237	A1
<b>84421 / 25/11/2020</b>		
Act Notarial nr. 1478, din 25/11/2020 emis de BIN BARCULET Irina Mihaela;		
C5	Intabulare, drept de IPOTECA, Valoare:505140 RONși celelalte obligații de plată aferente creditului 1) AGRICOVER CREDIT IFN SA, CIF:22940237	A1
<b>9343 / 02/02/2022</b>		
Act Notarial nr. 164, din 01/02/2022 emis de BIN BARCULET Irina Mihaela;		
C6	Intabulare, drept de IPOTECA, Valoare:353640 RON, și celelalte obligații aferente creditului 1) AGRICOVER CREDIT IFN SA, CIF:22940237	A1
<b>134362 / 30/10/2024</b>		
Act Notarial nr. 3522, din 23/10/2024 emis de SPN NOTARIAS-Botoșani;		
C7	Intabulare, drept de IPOTECA, Valoare:4545350 RONși celelalte obligații de plată aferente creditului 1) AGRICOVER CREDIT IFN SA, CIF:22940237	A1

## Anexa Nr. 1 La Partea I

## Teren

Nr cadastral	Suprafața (mp)*	Observații / Referințe
50239	7.300	Conform TP nr. 137736 terenul este amplasat in parcela cadastrala 392/14

\* Suprafața este determinată în planul de proiecție Stereo 70.



## Date referitoare la teren

Crt	Categorie folosință	Intra vilan	Suprafața (mp)	Tarla	Parcelă	Nr. topo	Observații / Referințe
1	arabil	NU	6.380	-	392/14	-	
2	faneata	NU	920	-	391	-	

## Lungime Segmente

1) Valorile lungimilor segmentelor sunt obținute din proiecție în plan.

Punct început	X / Y	Punct sfârșit	X / Y	Lungime segment (** (m)
1	656.641,845 702.510,929	2	656.806,225 702.342,694	235.209
2	656.806,225 702.342,694	3	656.831,81 702.361,805	31.935
3	656.831,81 702.361,805	4	656.673,866 702.523,453	226.001
4	656.673,866 702.523,453	1	656.641,845 702.510,929	34.383

\*\* Lungimile segmentelor sunt determinate în planul de proiecție Stereo 70 și sunt rotunjite la 1 milimetru.

\*\*\* Distanța dintre puncte este formată din segmente cumulate ce sunt mai mici decât valoarea 1 milimetru.

Neutilizabil în Circuitul  
Civil



**DATE DESPRE IMOBILUL NR. 166**

Oficiul de Cadastru și Publicitate Imobiliară BOTOSANI  
Biroul de Cadastru și Publicitate Imobiliară Botosani

**A. Partea I. Descrierea imobilului**

TEREN Extravilan

Adresa: Jud. Botosani

Nr. Crt	Nr cadastral Nr. topografic	Suprafața* (mp)	Observații / Referințe
A1		2.800	Sector cadastral:49 Teren neimprejmuit;

**B. Partea II. Proprietari și acte**

Inscrieri privitoare la dreptul de proprietate și alte drepturi reale	Referințe
/	
Act Administrativ nr. 142493, din 27/08/2003 emis de CJSDPAT Botosani;	
B1	A1
Intabulare, drept de PROPRIETATE, dobandit prin Reconstituire, cota actuala 1/1	
1) TEODORESCU STELIAN, lipsa CNP 2) AIACOBIAIE EVA, lipsa CNP 3) STEFAN NECULAI, lipsa CNP 4) TEODORESCU MARIA, lipsa CNP 5) DUMITRIU ALISIA, lipsa CNP	

**C. Partea III. SARCINI .**

Inscrieri privind dezmembramintele dreptului de proprietate, drepturi reale de garanție și sarcini	Referințe
NU SUNT	

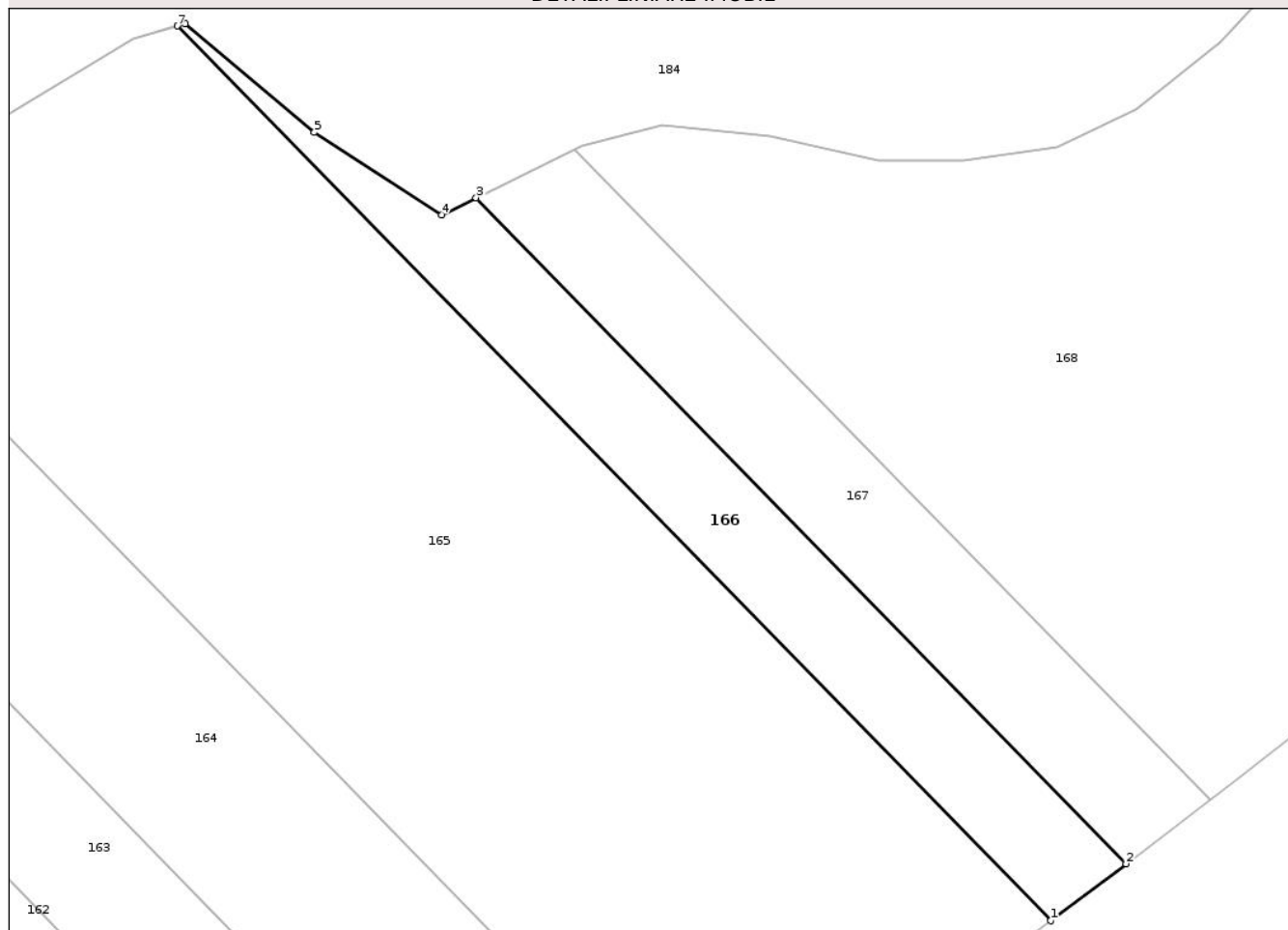
## Anexa Nr. 1 La Partea I

## Teren

Nr cadastral	Suprafața (mp)*	Observații / Referințe
	2.800	

\* Suprafața este determinată în planul de proiecție Stereo 70.

## DETALII LINIARE IMOBIL



## Date referitoare la teren

Crt	Categorie folosință	Intravilan	Suprafața (mp)	Tarla	Parcelă	Nr. topo	Observații / Referințe
1	arabil	NU	2.500	-	389/5	-	
2	faneata	NU	300	-	391/5	-	

## Lungime Segmente

1) Valorile lungimilor segmentelor sunt obținute din proiecție în plan.

Punct început	X / Y	Punct sfârșit	X / Y	Lungime segment (** (m))
1	656.888,066 702.403,97	2	656.900,93 702.413,694	16.125
2	656.900,93 702.413,694	3	656.789,922 702.527,305	158.839
3	656.789,922 702.527,305	4	656.784,03 702.524,401	6.569
4	656.784,03 702.524,401	5	656.762,304 702.538,446	25.871

Punct început	X / Y	Punct sfârșit	X / Y	Lungime segment (** (m)
5	656.762,304 702.538,446	6	656.740,231 702.556,98	28.822
6	656.740,231 702.556,98	7	656.738,927 702.556,608	1.356
7	656.738,927 702.556,608	1	656.888,066 702.403,97	213.403

\*\* Lungimile segmentelor sunt determinate în planul de proiecție Stereo 70 și sunt rotunjite la 1 milimetru.

\*\*\* Distanța dintre puncte este formată din segmente cumulate ce sunt mai mici decât valoarea 1 milimetru.

Neutilizabil în Circuitul Civil



**DATE DESPRE IMOBILUL NR. 168**

Oficiul de Cadastru și Publicitate Imobiliară BOTOSANI  
 Biroul de Cadastru și Publicitate Imobiliară Botosani

**A. Partea I. Descrierea imobilului**

TEREN Extravilan

Adresa: Jud. Botosani

Nr. Crt	Nr cadastral Nr. topografic	Suprafața* (mp)	Observații / Referințe
A1		18.000	Sector cadastral:49 Teren neimprejmuit; Conform TP nr. 24973 terenul este amplasat in parcela cadastrala 660/90

**B. Partea II. Proprietari și acte**

Inscrieri privitoare la dreptul de proprietate și alte drepturi reale		Referințe
/		
Act Administrativ nr. 24973, din 15/11/1993 emis de CJSDPAT Botosani;		
B1	Intabulare, drept de PROPRIETATE, dobandit prin Reconstituire, cota actuala 1/1 1) ZAHARIA MARIA, lipsa CNP	A1

**C. Partea III. SARCINI .**

Inscrieri privind dezmembramintele dreptului de proprietate, drepturi reale de garanție și sarcini	Referințe
NU SUNT	

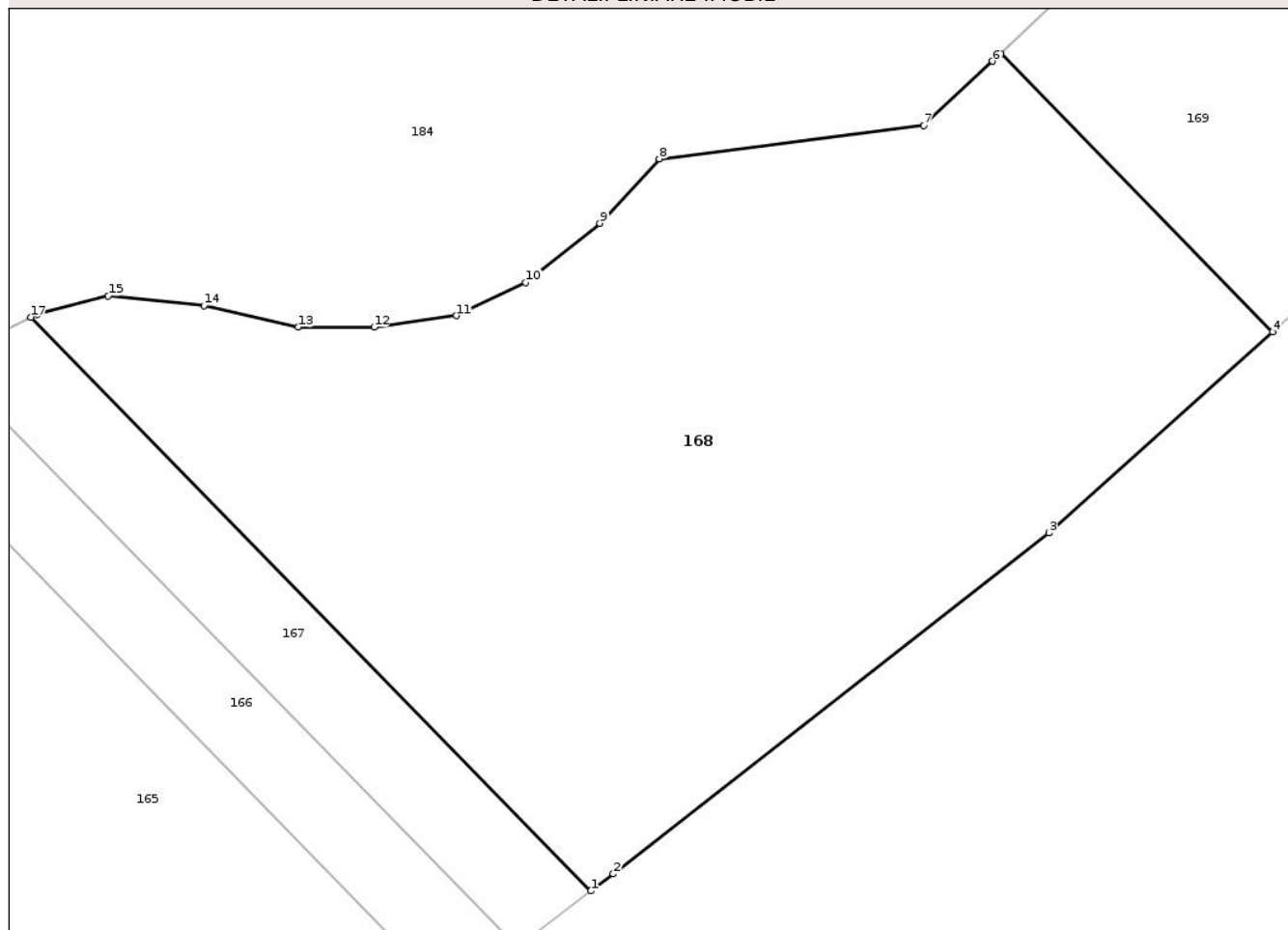
## Anexa Nr. 1 La Partea I

## Teren

Nr cadastral	Suprafața (mp)*	Observații / Referințe
	18.000	Conform TP nr. 24973 terenul este amplasat in parcela cadastrala 660/90

\* Suprafața este determinată în planul de proiecție Stereo 70.

## DETALII LINIARE IMOBIL



## Date referitoare la teren

Crt	Categorie folosință	Intravilan	Suprafața (mp)	Tarla	Parcelă	Nr. topo	Observații / Referințe
1	arabil	NU	10.174	-	392	-	
2	faneata	NU	7.826	-	391	-	

## Lungime Segmente

1) Valorile lungimilor segmentelor sunt obținute din proiecție în plan.

Punct început	X / Y	Punct sfârșit	X / Y	Lungime segment (** (m)
1	656.915,265 702.424,532	2	656.919,634 702.427,835	5.477
2	656.919,634 702.427,835	3	657.003,977 702.493,83	107.094
3	657.003,977 702.493,83	4	657.047,372 702.532,752	58.293
4	657.047,372 702.532,752	5	656.994,71 702.586,649	75.353

Punct început	X / Y	Punct sfârșit	X / Y	Lungime segment (** (m)
5	656.994,71 702.586,649	6	656.993,129 702.585,133	2.19
6	656.993,129 702.585,133	7	656.979,71 702.572,684	18.305
7	656.979,71 702.572,684	8	656.928,542 702.566,227	51.574
8	656.928,542 702.566,227	9	656.917,039 702.553,777	16.95
9	656.917,039 702.553,777	10	656.902,661 702.542,286	18.406
10	656.902,661 702.542,286	11	656.889,242 702.535,901	14.861
11	656.889,242 702.535,901	12	656.873,266 702.533,667	16.131
12	656.873,266 702.533,667	13	656.858,569 702.533,667	14.698
13	656.858,569 702.533,667	14	656.840,264 702.537,808	18.768
14	656.840,264 702.537,808	15	656.821,732 702.539,723	18.63
15	656.821,732 702.539,723	16	656.807,993 702.536,212	14.181
16	656.807,993 702.536,212	17	656.806,746 702.535,597	1.391
17	656.806,746 702.535,597	1	656.915,265 702.424,532	155.28

\*\* Lungimile segmentelor sunt determinate în planul de proiecție Stereo 70 și sunt rotunjite la 1 milimetru.

\*\*\* Distanța dintre puncte este formată din segmente cumulate ce sunt mai mici decât valoarea 1 milimetru.



**DATE DESPRE IMOBILUL NR. 170**

Oficiul de Cadastru și Publicitate Imobiliară BOTOSANI  
 Biroul de Cadastru și Publicitate Imobiliară Botosani

**A. Partea I. Descrierea imobilului**

TEREN Extravilan

Adresa: Jud. Botosani

Nr. Crt	Nr cadastral Nr. topografic	Suprafața* (mp)	Observații / Referințe
A1		5.000	Sector cadastral:49 Teren neimprejmuit; Conform TP nr. 142518 terenul este amplasat in parcela cadastrala 391/24

**B. Partea II. Proprietari și acte**

Inscrieri privitoare la dreptul de proprietate și alte drepturi reale		Referințe
/		
Act Administrativ nr. 142518, din 11/04/2005 emis de CJSDPAT Botosani;		
B1	Intabulare, drept de PROPRIETATE, dobandit prin Reconstituire, cota actuala 1/1 1) STEFAN MARICICA, lipsa CNP	A1

**C. Partea III. SARCINI .**

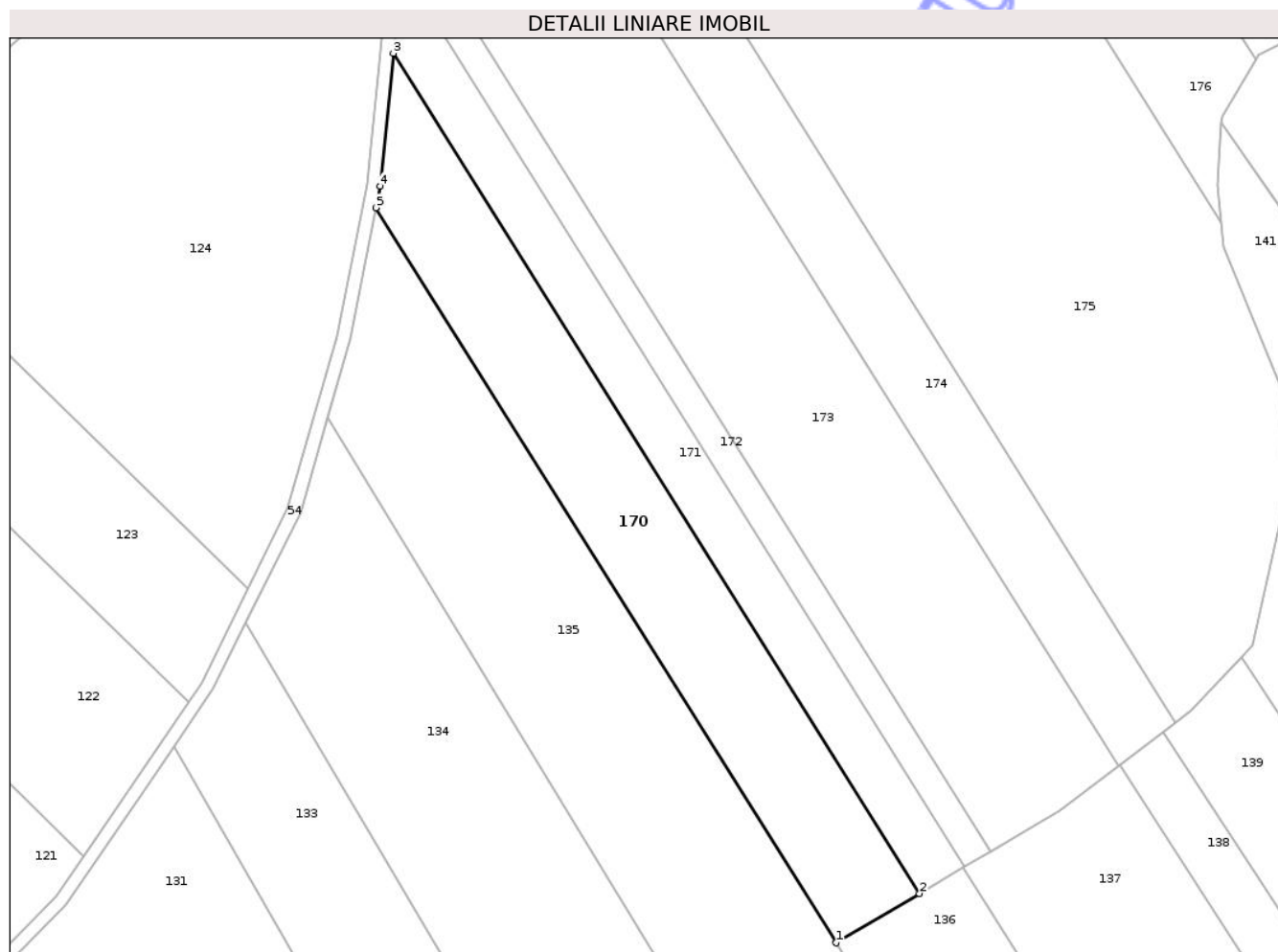
Inscrieri privind dezmembramintele dreptului de proprietate, drepturi reale de garanție și sarcini	Referințe
NU SUNT	

## Anexa Nr. 1 La Partea I

## Teren

Nr cadastral	Suprafața (mp)*	Observații / Referințe
	5.000	Conform TP nr. 142518 terenul este amplasat in parcela cadastrala 391/24

\* Suprafața este determinată în planul de proiecție Stereo 70.



## Date referitoare la teren

Crt	Categorie folosință	Intra vilan	Suprafața (mp)	Tarla	Parcelă	Nr. topo	Observații / Referințe
1	arabil	NU	3.000	-	397	-	
2	faneata	NU	2.000	-	391/24	-	

## Lungime Segmente

1) Valorile lungimilor segmentelor sunt obținute din proiecție în plan.

Punct început	X / Y	Punct sfârșit	X / Y	Lungime segment (** (m)
1	656.172,396 702.005,28	2	656.192,059 702.016,903	22.841
2	656.192,059 702.016,903	3	656.067,823 702.215,14	233.95
3	656.067,823 702.215,14	4	656.064,7 702.183,799	31.496
4	656.064,7 702.183,799	5	656.063,706 702.178,712	5.183

Punct început	X / Y	Punct sfârșit	X / Y	Lungime segment (** (m)
5	656.063,706 702.178,712	1	656.172,396 702.005,28	204.676

\*\* Lungimile segmentelor sunt determinate în planul de proiecție Stereo 70 și sunt rotunjite la 1 milimetru.

\*\*\* Distanța dintre puncte este formată din segmente cumulate ce sunt mai mici decât valoarea 1 milimetru.

Neutilizabil în Circuitul Civil





## DATE DESPRE IMOBILUL NR. 172

Oficiul de Cadastru și Publicitate Imobiliară BOTOSANI  
Biroul de Cadastru și Publicitate Imobiliară Botosani

## A. Partea I. Descrierea imobilului

TEREN Extravilan

Adresa: Jud. Botosani

Nr. Crt	Nr cadastral Nr. topografic	Suprafața* (mp)	Observații / Referințe
A1	51971	1.800	Sector cadastral:49 Teren neimprejmuit; Conform TP nr. 24982 terenul este amplasat in parcela cadastrala 397/33

## B. Partea II. Proprietari și acte

Inscrieri privitoare la dreptul de proprietate și alte drepturi reale	Referințe
<b>109369 / 27/12/2022</b>	
Act Notarial nr. 1689, din 20/12/2022 emis de BIN Barculeț Irina Mihaela-Trușești (încheiere de îndreptare a erorii materiale nr. 65 din 20.12.2022 emisă de BIN "Bărculeț Irina Mihaela" Trușești);	
B3	A1
Intabulare, drept de PROPRIETATE, dobandit prin Conventie, cota actuala 1/1 1) SC FERMA NORDIC SRL, CIF:21420678	
<b>131782 / 25/10/2024</b>	
Act Notarial nr. 3520, din 23/10/2024 emis de SPN NOTARIAS-Botoșani;	
B5	A1
se notează interdicțiile de grevare și înstrăinare 1) AGRICOVER CREDIT IFN SA, CIF:22940237	

## C. Partea III. SARCINI

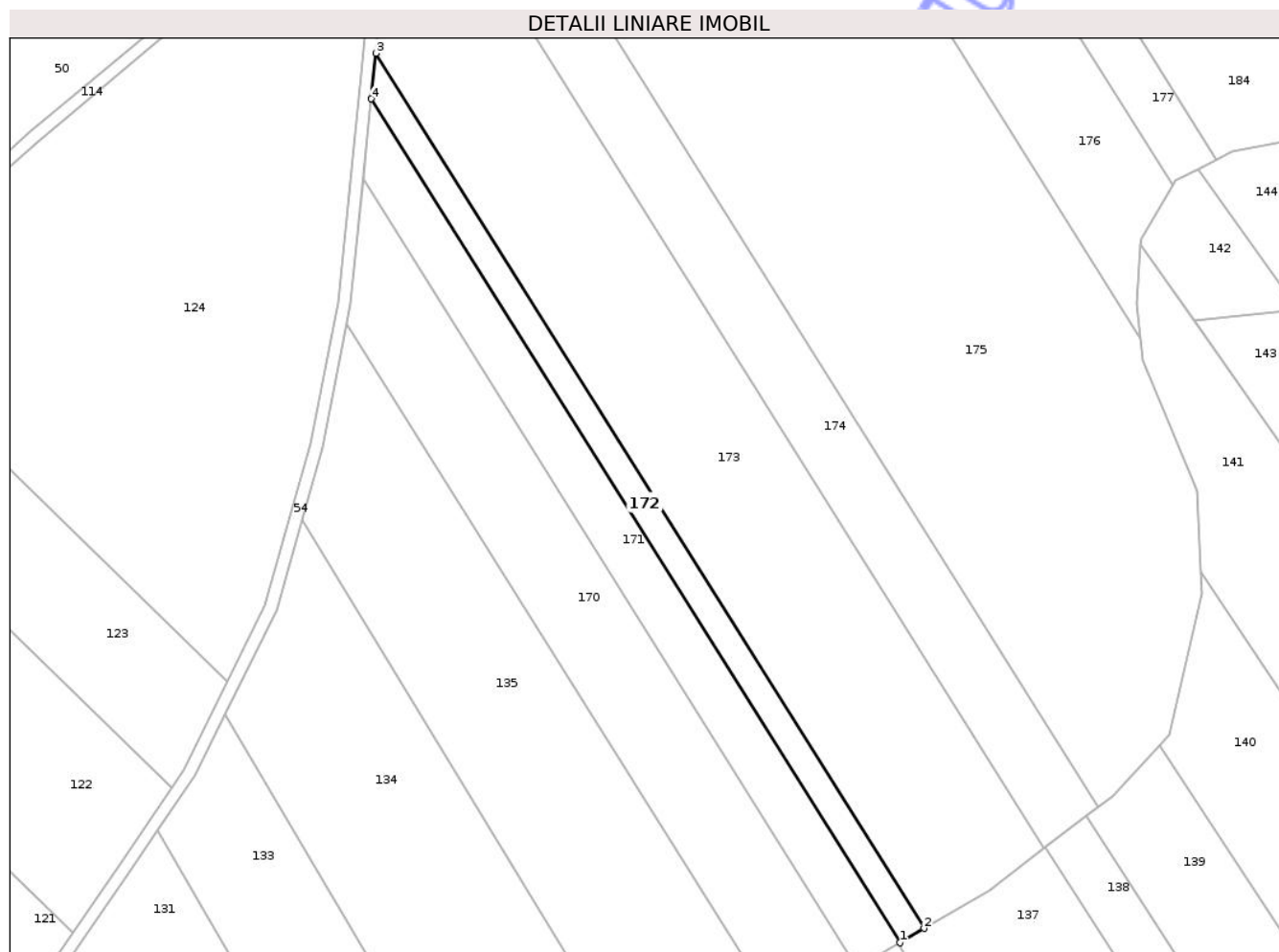
Inscrieri privind dezmembramintele dreptului de proprietate, drepturi reale de garanție și sarcini	Referințe
<b>109369 / 27/12/2022</b>	
Act Notarial nr. 1690, din 20/12/2022 emis de BIN Barculeț Irina Mihaela-Trușești (încheiere de îndreptare a erorii materiale nr. 65 din 20.12.2022 emisă de BIN "Bărculeț Irina Mihaela" Trușești);	
C5	A1
Intabulare, drept de IPOTECA, Valoare:606000 EURși celelalte obligații de plată aferente creditului 1) AGRICOVER CREDIT IFN SA, CIF:22940237	
<b>131782 / 25/10/2024</b>	
Act Notarial nr. 3520, din 23/10/2024 emis de SPN NOTARIAS-Botoșani;	
C9	A1
Intabulare, drept de IPOTECA, Valoare:4545350 RONși celelalte obligații aferente creditului 1) AGRICOVER CREDIT IFN SA, CIF:22940237	

## Anexa Nr. 1 La Partea I

## Teren

Nr cadastral	Suprafața (mp)*	Observații / Referințe
51971	1.800	Conform TP nr. 24982 terenul este amplasat in parcela cadastrala 397/33

\* Suprafața este determinată în planul de proiecție Stereo 70.



## Date referitoare la teren

Crt	Categorie folosință	Intra vilan	Suprafața (mp)	Tarla	Parcelă	Nr. topo	Observații / Referințe
1	arabil	NU	1.455	-	397/33	-	
2	faneata	NU	345	-	391	-	

## Lungime Segmente

1) Valorile lungimilor segmentelor sunt obținute din proiecție în plan.

Punct început	X / Y	Punct sfârșit	X / Y	Lungime segment (** (m)
1	656.202,73 702.023,21	2	656.208,81 702.026,805	7.064
2	656.208,81 702.026,805	3	656.070,972 702.246,746	259.565
3	656.070,972 702.246,746	4	656.069,828 702.235,274	11.53
4	656.069,828 702.235,274	1	656.202,73 702.023,21	250.267

\*\* Lungimile segmentelor sunt determinate în planul de proiecție Stereo 70 și sunt rotunjite la 1 milimetru.

\*\*\* Distanța dintre puncte este formată din segmente cumulate ce sunt mai mici decât valoarea 1 milimetru.

Neutilizabil în Circuitul  
Civil



**DATE DESPRE IMOBILUL NR. 174**

Oficiul de Cadastru și Publicitate Imobiliară BOTOSANI  
 Biroul de Cadastru și Publicitate Imobiliară Botosani

**A. Partea I. Descrierea imobilului**

TEREN Extravilan

Adresa: Jud. Botosani

Nr. Crt	Nr cadastral Nr. topografic	Suprafața* (mp)	Observații / Referințe
A1		5.200	Sector cadastral:49 Teren neimprejmuț; Conform TP nr. 13392 terenul este amplasat in parcela cadastrala 397/22

**B. Partea II. Proprietari și acte**

Inscrieri privitoare la dreptul de proprietate și alte drepturi reale		Referințe
/		
Act Administrativ nr. 13392, din 15/06/1993 emis de CJSDPAT Botosani;		
B1	Intabulare, drept de PROPRIETATE, dobandit prin Reconstituire, cota actuala 1/1 1) TEODORESCU H MARIA, lipsa CNP	A1

**C. Partea III. SARCINI .**

Inscrieri privind dezmembramintele dreptului de proprietate, drepturi reale de garanție și sarcini	Referințe
NU SUNT	

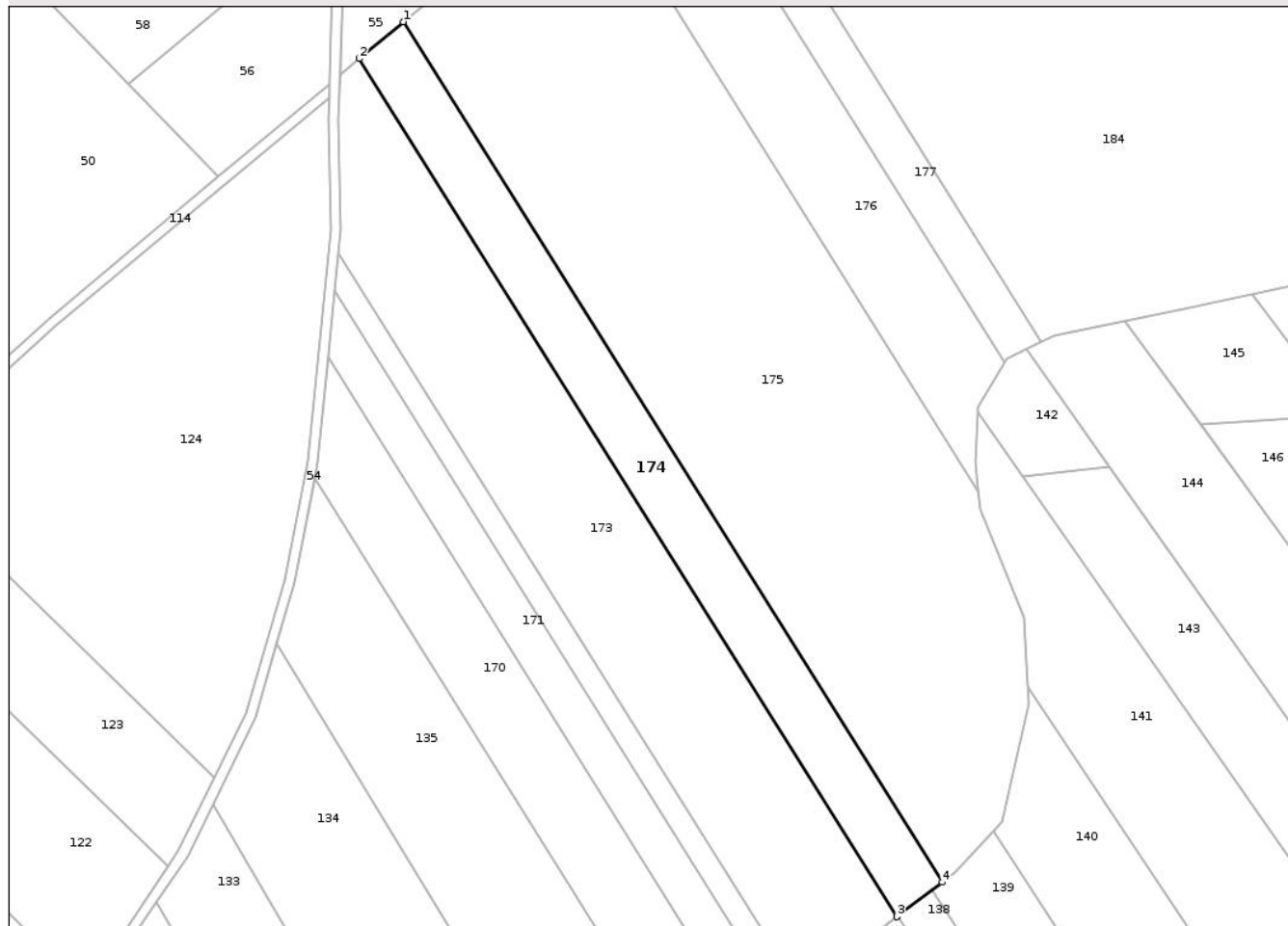
## Anexa Nr. 1 La Partea I

## Teren

Nr cadastral	Suprafața (mp)*	Observații / Referințe
	5.200	Conform TP nr. 13392 terenul este amplasat in parcela cadastrala 397/22

\* Suprafața este determinată în planul de proiecție Stereo 70.

## DETALII LINIARE IMOBIL



## Date referitoare la teren

Crt	Categorie folosință	Intra vilan	Suprafața (mp)	Tarla	Parcelă	Nr. topo	Observații / Referințe
1	arabil	NU	5.097	-	397/22	-	
2	faneata	NU	103	-	391	-	

## Lungime Segmente

1) Valorile lungimilor segmentelor sunt obținute din proiecție în plan.

Punct început	X / Y	Punct sfârșit	X / Y	Lungime segment (** (m))
1	656.090,371 702.316,191	2	656.077,187 702.305,129	17.21
2	656.077,187 702.305,129	3	656.238,969 702.046,982	304.653
3	656.238,969 702.046,982	4	656.252,583 702.057,358	17.117
4	656.252,583 702.057,358	1	656.090,371 702.316,191	305.461

\*\* Lungimile segmentelor sunt determinate în planul de proiecție Stereo 70 și sunt rotunjite la 1 milimetru.

\*\*\* Distanța dintre puncte este formată din segmente cumulate ce sunt mai mici decât valoarea 1 milimetru.

Neutilizabil în Circuitul  
Civil



**DATE DESPRE IMOBILUL NR. 175**

Oficiul de Cadastru și Publicitate Imobiliară BOTOSANI  
 Biroul de Cadastru și Publicitate Imobiliară Botosani

**A. Partea I. Descrierea imobilului**

TEREN Extravilan

Adresa: Jud. Botosani

Nr. Crt	Nr cadastral Nr. topografic	Suprafața* (mp)	Observații / Referințe
A1		20.500	Sector cadastral:49 Teren neimprejmuit; Conform TP nr. 13370 terenul este amplasat in parcela cadastrala 397/28

**B. Partea II. Proprietari și acte**

Inscrieri privitoare la dreptul de proprietate și alte drepturi reale		Referințe
/		
Act Administrativ nr. 13370, din 29/04/1993 emis de CJSDPAT Botosani;		
B1	Intabulare, drept de PROPRIETATE, dobandit prin Reconstituire, cota actuala 1/1 1) <b>MARINUC C ASPAZIA</b> , lipsa CNP	A1

**C. Partea III. SARCINI .**

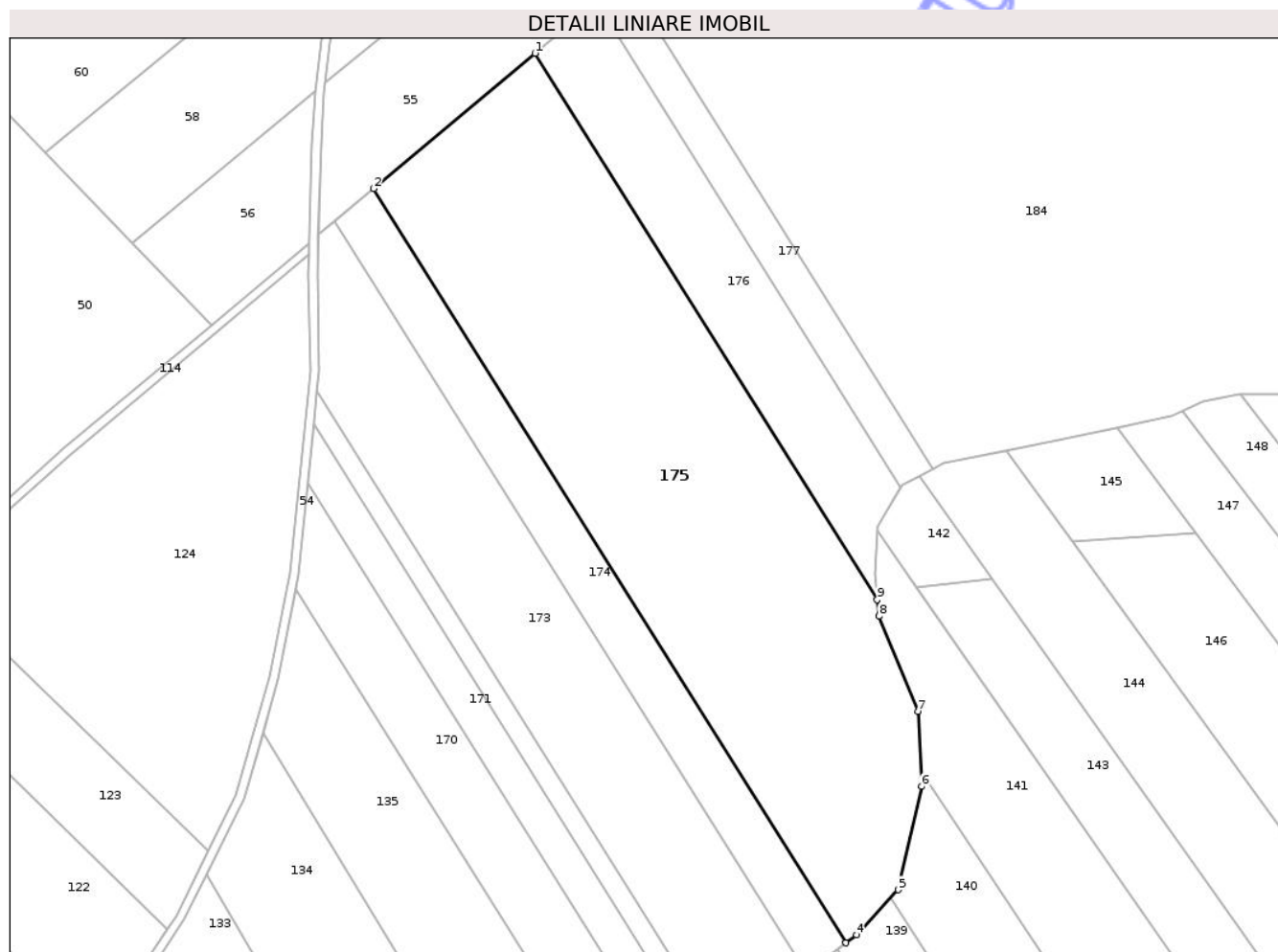
Inscrieri privind dezmembramintele dreptului de proprietate, drepturi reale de garanție și sarcini	Referințe
NU SUNT	

## Anexa Nr. 1 La Partea I

## Teren

Nr cadastral	Suprafața (mp)*	Observații / Referințe
	20.500	Conform TP nr. 13370 terenul este amplasat in parcela cadastrala 397/28

\* Suprafața este determinată în planul de proiecție Stereo 70.



## Date referitoare la teren

Crt	Categorie folosință	Intravilan	Suprafața (mp)	Tarla	Parcelă	Nr. topo	Observații / Referințe
1	arabil	NU	18.565	-	397/28	-	
2	padure	NU	1.935	-	393	-	

## Lungime Segmente

1) Valorile lungimilor segmentelor sunt obținute din proiecție în plan.

Punct început	X / Y	Punct sfârșit	X / Y	Lungime segment (** (m)
1	656.145,785 702.362,681	2	656.090,371 702.316,191	72.333
2	656.090,371 702.316,191	3	656.252,583 702.057,358	305.461
3	656.252,583 702.057,358	4	656.256,225 702.060,134	4.579
4	656.256,225 702.060,134	5	656.270,636 702.075,545	21.099

Punct început	X / Y	Punct sfârșit	X / Y	Lungime segment (** (m)
5	656.270,636 702.075,545	6	656.278,624 702.110,978	36.322
6	656.278,624 702.110,978	7	656.277,345 702.136,834	25.888
7	656.277,345 702.136,834	8	656.263,916 702.169,476	35.296
8	656.263,916 702.169,476	9	656.263,338 702.175,108	5.662
9	656.263,338 702.175,108	1	656.145,785 702.362,681	221.365

\*\* Lungimile segmentelor sunt determinate în planul de proiecție Stereo 70 și sunt rotunjite la 1 milimetru.

\*\*\* Distanța dintre puncte este formată din segmente cumulate ce sunt mai mici decât valoarea 1 milimetru.

Neutilizabil în Circuitul Civil



**DATE DESPRE IMOBILUL NR. 177**

Oficiul de Cadastru și Publicitate Imobiliară BOTOSANI  
Biroul de Cadastru și Publicitate Imobiliară Botosani

**A. Partea I. Descrierea imobilului**

TEREN Extravilan

Adresa: Jud. Botosani

Nr. Crt	Nr cadastral Nr. topografic	Suprafața* (mp)	Observații / Referințe
A1		2.500	Sector cadastral:49 Teren neimprejmuit;

**B. Partea II. Proprietari și acte**

Inscrieri privitoare la dreptul de proprietate și alte drepturi reale	Referințe
/	
Act Administrativ nr. 25066, din 06/05/1994 emis de CJSDPAT Botosani;	
B1	A1
Intabulare, drept de PROPRIETATE, dobandit prin Reconstituire, cota actuala 1/1 1) GRIGORIU DUMITRU, lipsa CNP	

**C. Partea III. SARCINI .**

Inscrieri privind dezmembramintele dreptului de proprietate, drepturi reale de garanție și sarcini	Referințe
NU SUNT	

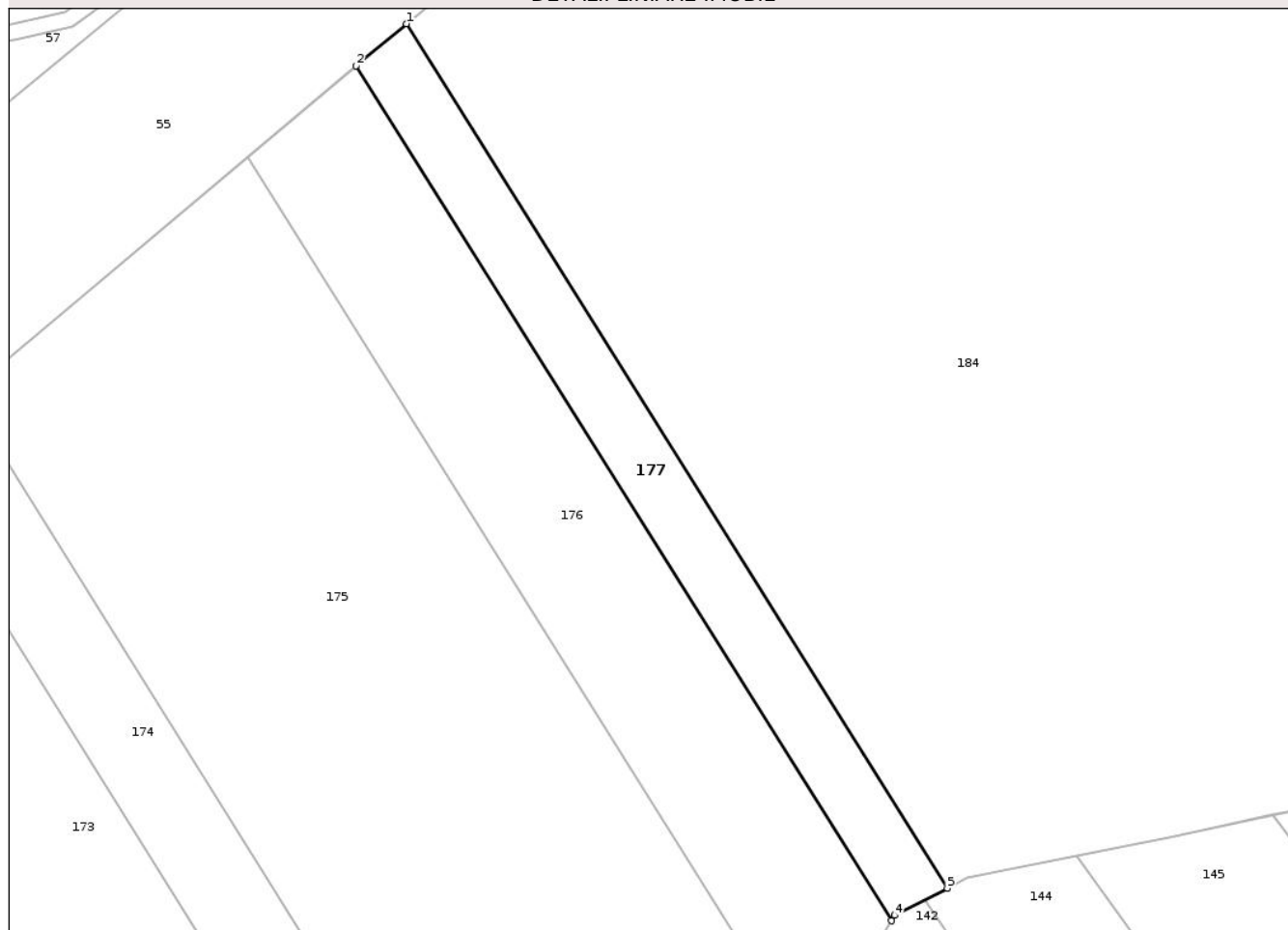
## Anexa Nr. 1 La Partea I

## Teren

Nr cadastral	Suprafața (mp)*	Observații / Referințe
	2.500	

\* Suprafața este determinată în planul de proiecție Stereo 70.

## DETALII LINIARE IMOBIL



## Date referitoare la teren

Crt	Categorie folosință	Intravilan	Suprafața (mp)	Tarla	Parcelă	Nr. topo	Observații / Referințe
1	arabil	NU	2.500	-	397/34	-	

## Lungime Segmente

1) Valorile lungimilor segmentelor sunt obținute din proiecție în plan.

Punct început	X / Y	Punct sfârșit	X / Y	Lungime segment (** (m)
1	656.176,696 702.388,613	2	656.166,911 702.380,405	12.772
2	656.166,911 702.380,405	3	656.271,434 702.213,623	196.828
3	656.271,434 702.213,623	4	656.272,062 702.214,684	1.232
4	656.272,062 702.214,684	5	656.282,393 702.219,958	11.599
5	656.282,393 702.219,958	1	656.176,696 702.388,613	199.039

\*\* Lungimile segmentelor sunt determinate în planul de proiecție Stereo 70 și sunt rotunjite la 1 milimetru.

\*\*\* Distanța dintre puncte este formată din segmente cumulate ce sunt mai mici decât valoarea 1 milimetru.

Neutilizabil în Circuitul  
Civil

