

**DATE DESPRE IMOBILUL NR. 1414**

Oficiul de Cadastru și Publicitate Imobiliară BOTOSANI
Biroul de Cadastru și Publicitate Imobiliară Dorohoi

A. Partea I. Descrierea imobilului

TEREN Necunoscut

Adresa: Loc. Pomârla, Nr. ., Jud. Botosani

Nr. Crt	Nr cadastral Nr. topografic	Suprafața* (mp)	Observații / Referințe
A1		264	Sector cadastral:26 Teren neimprejmuit;

B. Partea II. Proprietari și acte

Inscrieri privitoare la dreptul de proprietate și alte drepturi reale	Referințe
/	
Act Normativ nr. 7, din 13/03/1996 emis de PARLAMENTUL ROMANIEI;	
B1	Inscrierea posesiei, drept de PROPRIETATE, dobandit prin Lege, cota actuala 1/1 1) NEIDENTIFICAT NEIDENTIFICAT, Lipsa C.N.P.
Act Normativ nr. 07, din 13/03/1996 emis de PARLAMENTUL ROMANIEI;	
B2	Se notează mențiunea proprietar neidentificat, rezerva comisiei locale.

C. Partea III. SARCINI .

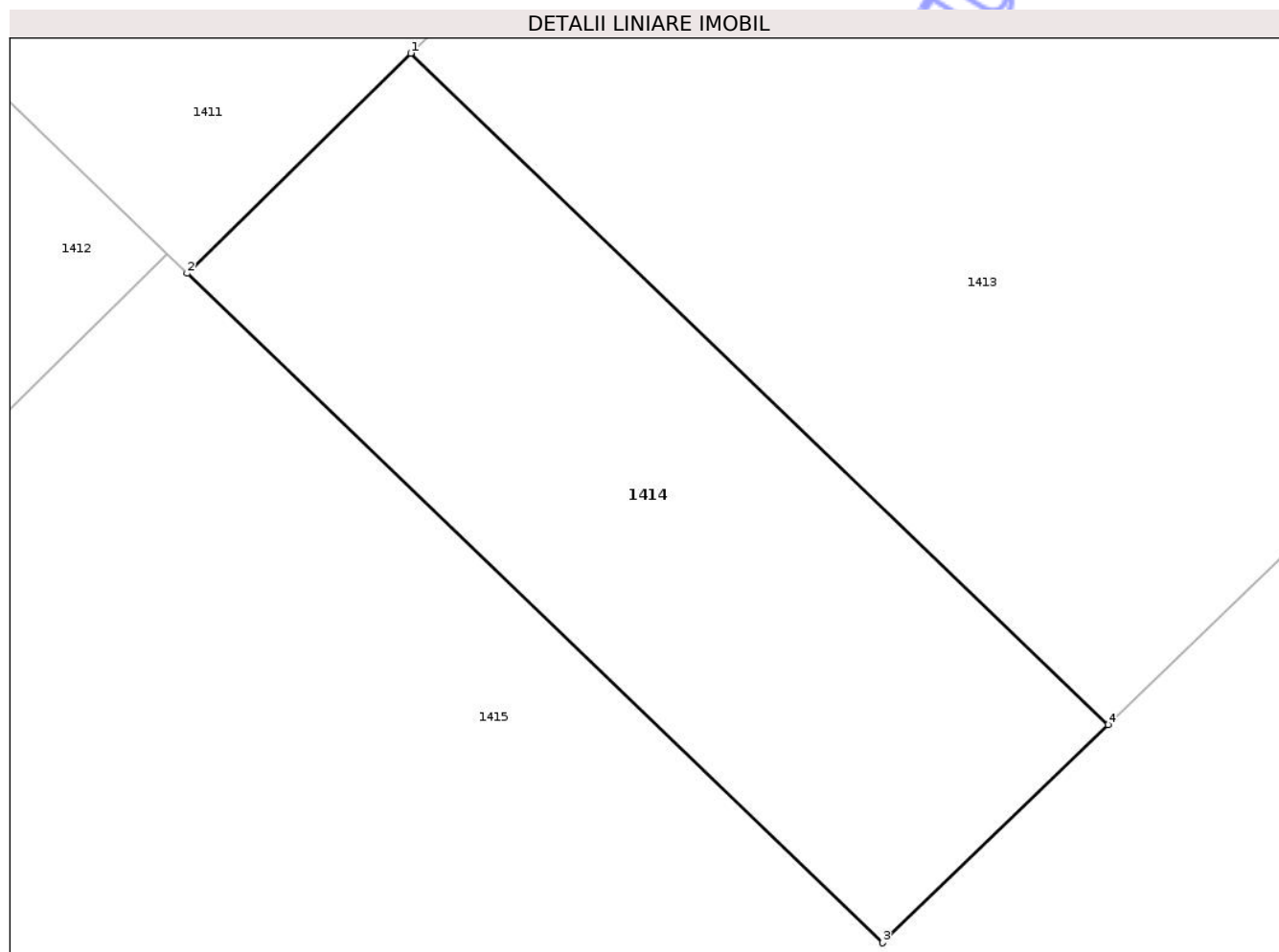
Inscrieri privind dezmembramintele dreptului de proprietate, drepturi reale de garanție și sarcini	Referințe
NU SUNT	

Anexa Nr. 1 La Partea I

Teren

Nr cadastral	Suprafața (mp)*	Observații / Referințe
	264	

* Suprafața este determinată în planul de proiecție Stereo 70.



Date referitoare la teren

Crt	Categorie folosință	Intra vilan	Suprafața (mp)	Tarla	Parcelă	Nr. topo	Observații / Referințe
1	arabil	DA	160	22	1569	-	
2	arabil	NU	104	22	511	-	

Lungime Segmente

1) Valorile lungimilor segmentelor sunt obținute din proiecție în plan.

Punct început	X / Y	Punct sfârșit	X / Y	Lungime segment (** (m))
1	598.348,451 727.197,469	2	598.341,858 727.190,979	9.251
2	598.341,858 727.190,979	3	598.362,371 727.171,244	28.465
3	598.362,371 727.171,244	4	598.369,029 727.177,672	9.254
4	598.369,029 727.177,672	1	598.348,451 727.197,469	28.554

** Lungimile segmentelor sunt determinate în planul de proiecție Stereo 70 și sunt rotunjite la 1 milimetru.

*** Distanța dintre puncte este formată din segmente cumulate ce sunt mai mici decât valoarea 1 milimetru.

Neutilizabil în Circuitul
Civil

**DATE DESPRE IMOBILUL NR. 1425**

Oficiul de Cadastru și Publicitate Imobiliară BOTOSANI
Biroul de Cadastru și Publicitate Imobiliară Dorohoi

A. Partea I. Descrierea imobilului

TEREN Extravilan

Adresa: Jud. Botosani

Nr. Crt	Nr cadastral Nr. topografic	Suprafața* (mp)	Observații / Referințe
A1		2.021	Sector cadastral:26 Teren neimprejmuit;

B. Partea II. Proprietari și acte

Inscrieri privitoare la dreptul de proprietate și alte drepturi reale	Referințe
/	
Act Normativ nr. 7, din 13/03/1996 emis de PARLAMENTUL ROMANIEI;	
B1	Inscrierea posesiei, drept de PROPRIETATE, dobandit prin Lege, cota actuala 1/1 1) NEIDENTIFICAT NEIDENTIFICAT, Lipsa C.N.P.
Act Normativ nr. 07, din 13/03/1996 emis de PARLAMENTUL ROMANIEI;	
B2	Se notează mențiunea proprietar neidentificat, rezerva comisiei locale.

C. Partea III. SARCINI .

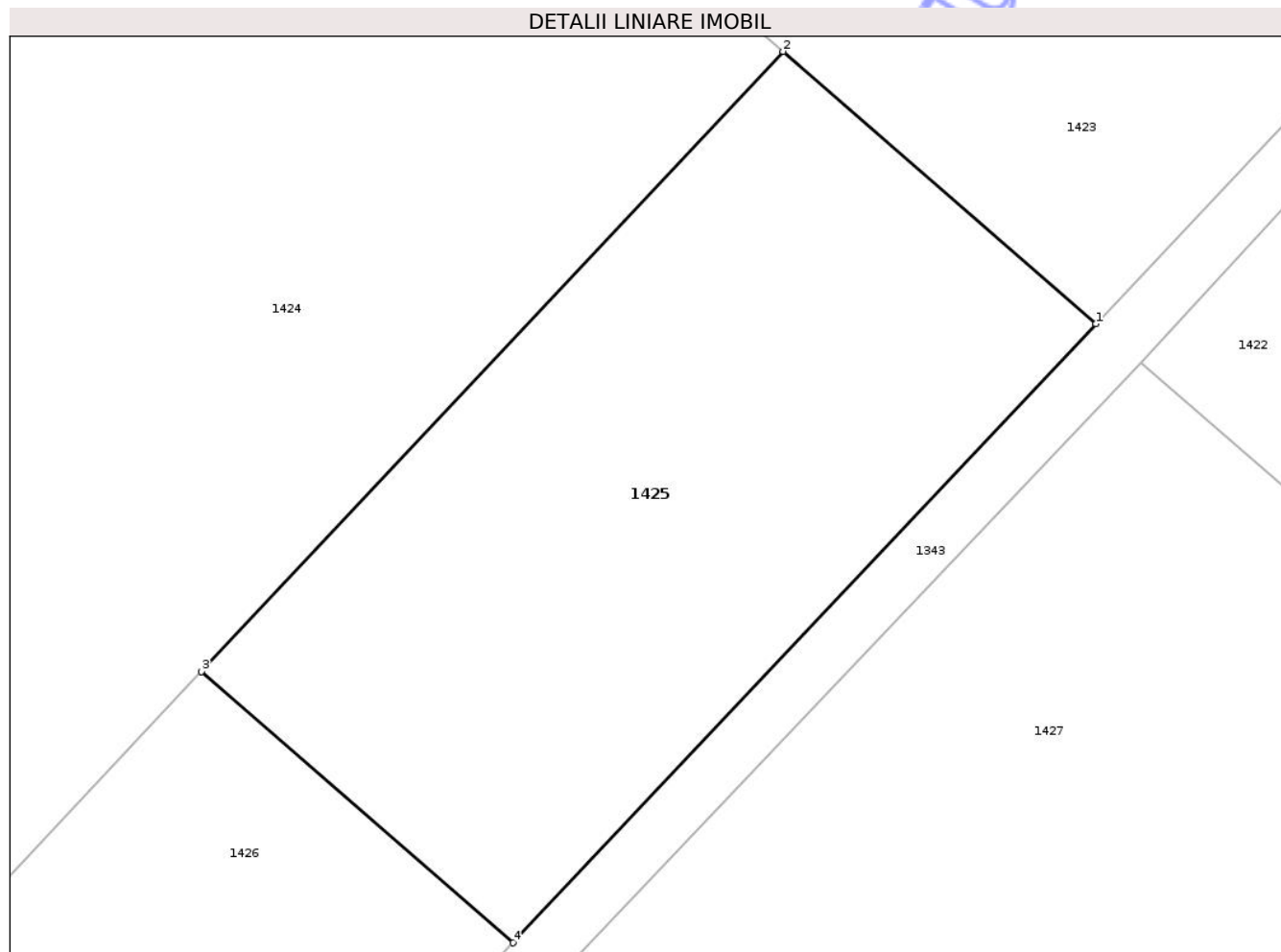
Inscrieri privind dezmembramintele dreptului de proprietate, drepturi reale de garanție și sarcini	Referințe
NU SUNT	

Anexa Nr. 1 La Partea I

Teren

Nr cadastral	Suprafața (mp)*	Observații / Referințe
	2.021	

* Suprafața este determinată în planul de proiecție Stereo 70.



Date referitoare la teren

Crt	Categorie folosință	Intra vilan	Suprafața (mp)	Tarla	Parcelă	Nr. topo	Observații / Referințe
1	arabil	NU	2.021	22	511	-	

Lungime Segmente

1) Valorile lungimilor segmentelor sunt obținute din proiecție în plan.

Punct început	X / Y	Punct sfârșit	X / Y	Lungime segment (** (m)
1	598.300,59 727.066,344	2	598.276,863 727.086,979	31.444
2	598.276,863 727.086,979	3	598.232,752 727.040,002	64.441
3	598.232,752 727.040,002	4	598.256,385 727.019,45	31.319
4	598.256,385 727.019,45	1	598.300,59 727.066,344	64.446

** Lungimile segmentelor sunt determinate în planul de proiecție Stereo 70 și sunt rotunjite la 1 milimetru.

*** Distanţa dintre puncte este formată din segmente cumulate ce sunt mai mici decât valoarea 1 milimetru.

Neutilizabil în Circuitul
Civil

**DATE DESPRE IMOBILUL NR. 1441**

Oficiul de Cadastru și Publicitate Imobiliară BOTOSANI
Biroul de Cadastru și Publicitate Imobiliară Dorohoi

A. Partea I. Descrierea imobilului

TEREN Extravilan

Adresa: Jud. Botosani

Nr. Crt	Nr cadastral Nr. topografic	Suprafața* (mp)	Observații / Referințe
A1		1.485	Sector cadastral:26 Teren neimprejmuit;

B. Partea II. Proprietari și acte

Inscrieri privitoare la dreptul de proprietate și alte drepturi reale	Referințe
/	
Act Normativ nr. 7, din 13/03/1996 emis de PARLAMENTUL ROMANIEI;	
B1	Inscrierea posesiei, drept de PROPRIETATE, dobandit prin Lege, cota actuala 1/1 1) NEIDENTIFICAT NEIDENTIFICAT, Lipsa C.N.P.
Act Normativ nr. 07, din 13/03/1996 emis de PARLAMENTUL ROMANIEI;	
B2	Se notează mențiunea proprietar neidentificat, rezerva comisiei locale.

C. Partea III. SARCINI .

Inscrieri privind dezmembramintele dreptului de proprietate, drepturi reale de garanție și sarcini	Referințe
NU SUNT	

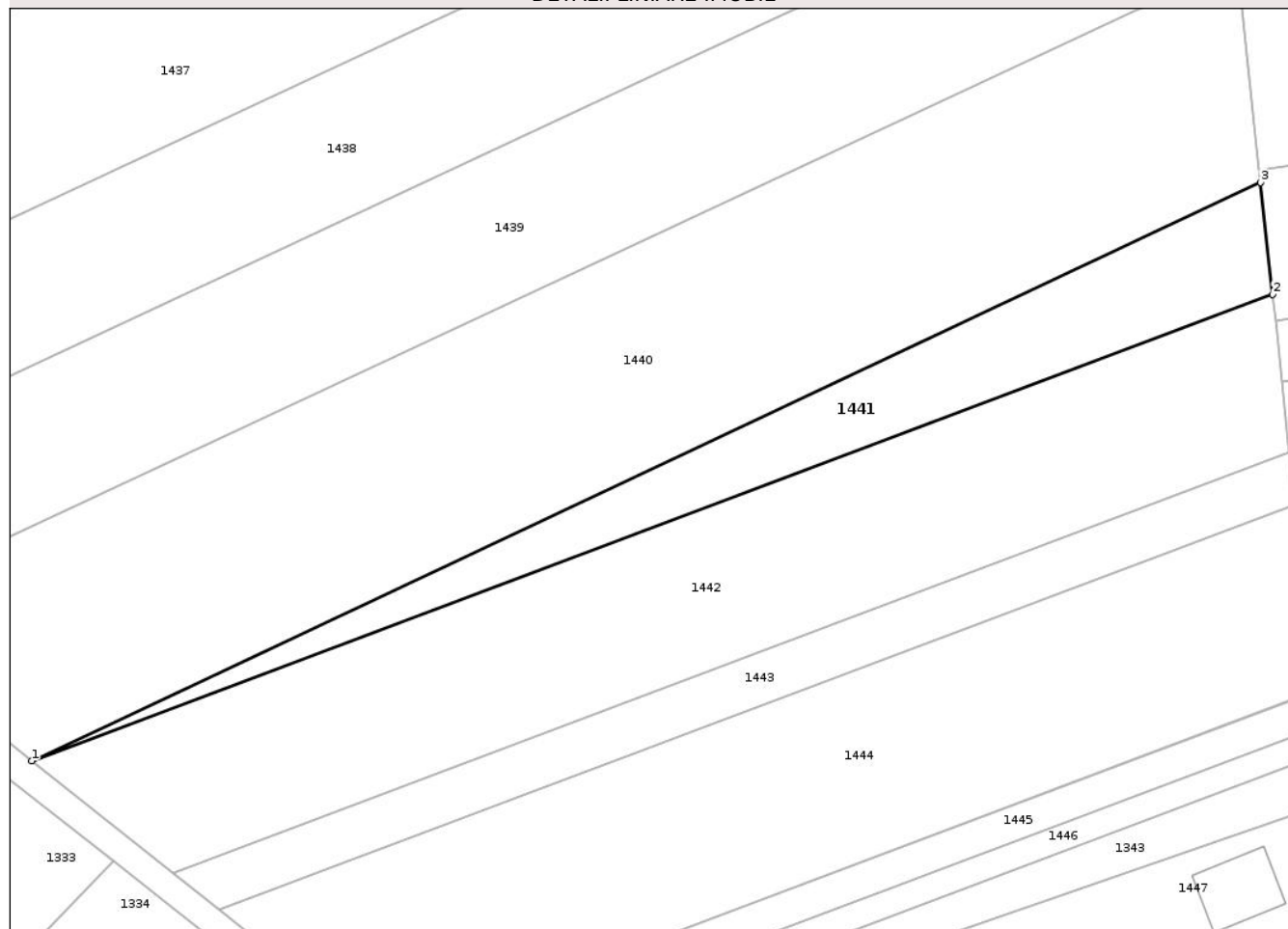
Anexa Nr. 1 La Partea I

Teren

Nr cadastral	Suprafața (mp)*	Observații / Referințe
	1.485	

* Suprafața este determinată în planul de proiecție Stereo 70.

DETALII LINIARE IMOBIL



Date referitoare la teren

Crt	Categorie folosință	Intravilan	Suprafața (mp)	Tarla	Parcelă	Nr. topo	Observații / Referințe
1	arabil	NU	1.400	22	511	-	
2	faneata	NU	85	22	518	-	

Lungime Segmente

1) Valorile lungimilor segmentelor sunt obținute din proiecție în plan.

Punct început	X / Y	Punct sfârșit	X / Y	Lungime segment (** (m))
1	598.415,709 726.837,386	2	598.593,93 726.904,358	190.389
2	598.593,93 726.904,358	3	598.592,212 726.920,38	16.114
3	598.592,212 726.920,38	1	598.415,709 726.837,386	195.042

** Lungimile segmentelor sunt determinate în planul de proiecție Stereo 70 și sunt rotunjite la 1 milimetru.

*** Distanța dintre puncte este formată din segmente cumulate ce sunt mai mici decât valoarea 1 milimetru.

**DATE DESPRE IMOBILUL NR. 1449**

Oficiul de Cadastru și Publicitate Imobiliară BOTOSANI
Biroul de Cadastru și Publicitate Imobiliară Dorohoi

A. Partea I. Descrierea imobilului

TEREN Intravilan

Adresa: Loc. Pomârla, Nr. ., Jud. Botosani

Nr. Crt	Nr cadastral Nr. topografic	Suprafața* (mp)	Observații / Referințe
A1		286	Sector cadastral:26 Teren neimprejmuit;

B. Partea II. Proprietari și acte

Inscrieri privitoare la dreptul de proprietate și alte drepturi reale	Referințe
/	
Act Normativ nr. 7, din 13/03/1996 emis de PARLAMENTUL ROMANIEI;	
B1	Inscrierea posesiei, drept de PROPRIETATE, dobandit prin Lege, cota actuala 1/1 1) NEIDENTIFICAT NEIDENTIFICAT, Lipsa C.N.P.
Act Normativ nr. 07, din 13/03/1996 emis de PARLAMENTUL ROMANIEI;	
B2	Se notează mențiunea proprietar neidentificat, rezerva comisiei locale.

C. Partea III. SARCINI .

Inscrieri privind dezmembramintele dreptului de proprietate, drepturi reale de garanție și sarcini	Referințe
NU SUNT	

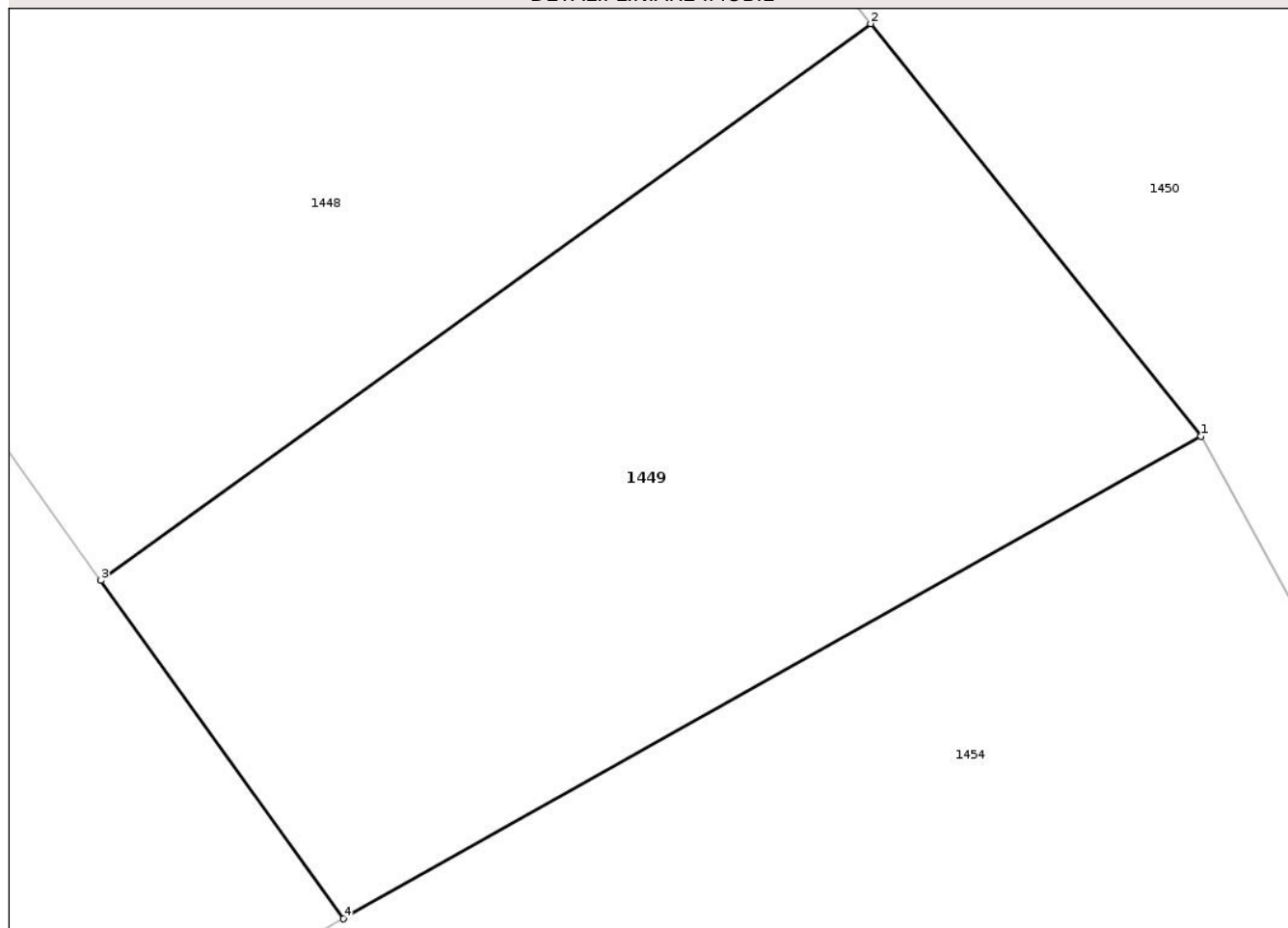
Anexa Nr. 1 La Partea I

Teren

Nr cadastral	Suprafața (mp)*	Observații / Referințe
	286	

* Suprafața este determinată în planul de proiecție Stereo 70.

DETALII LINIARE IMOBIL



Date referitoare la teren

Crt	Categorie folosință	Intravilan	Suprafața (mp)	Tarla	Parcelă	Nr. topo	Observații / Referințe
1	faneata	DA	260	22	1555	-	
2	neproductiv	DA	26	22	1556	-	

Lungime Segmente

1) Valorile lungimilor segmentelor sunt obținute din proiecție în plan.

Punct început	X / Y	Punct sfârșit	X / Y	Lungime segment (** (m)
1	598.532,705 727.337,509	2	598.524,418 727.347,858	13.258
2	598.524,418 727.347,858	3	598.505,094 727.333,893	23.842
3	598.505,094 727.333,893	4	598.511,183 727.325,407	10.445
4	598.511,183 727.325,407	1	598.532,705 727.337,509	24.691

** Lungimile segmentelor sunt determinate în planul de proiecție Stereo 70 și sunt rotunjite la 1 milimetru.

*** Distanța dintre puncte este formată din segmente cumulate ce sunt mai mici decât valoarea 1 milimetru.

Neutilizabil în Circuitul
Civil

**DATE DESPRE IMOBILUL NR. 1462**

Oficiul de Cadastru și Publicitate Imobiliară BOTOSANI
Biroul de Cadastru și Publicitate Imobiliară Dorohoi

A. Partea I. Descrierea imobilului

TEREN Necunoscut

Adresa: Loc. Pomârla, Nr. ., Jud. Botosani

Nr. Crt	Nr cadastral Nr. topografic	Suprafața* (mp)	Observații / Referințe
A1		2.000	Sector cadastral:26 Teren neimprejmuit;

B. Partea II. Proprietari și acte

Inscrieri privitoare la dreptul de proprietate și alte drepturi reale	Referințe
/	
Act Normativ nr. 7, din 13/03/1996 emis de PARLAMENTUL ROMANIEI;	
B1	Inscrierea posesiei, drept de PROPRIETATE, dobandit prin Lege, cota actuala 1/1 1) NEIDENTIFICAT NEIDENTIFICAT, Lipsa C.N.P.
Act Normativ nr. 07, din 13/03/1996 emis de PARLAMENTUL ROMANIEI;	
B2	Se notează mențiunea proprietar neidentificat, rezerva comisiei locale.

C. Partea III. SARCINI .

Inscrieri privind dezmembramintele dreptului de proprietate, drepturi reale de garanție și sarcini	Referințe
NU SUNT	

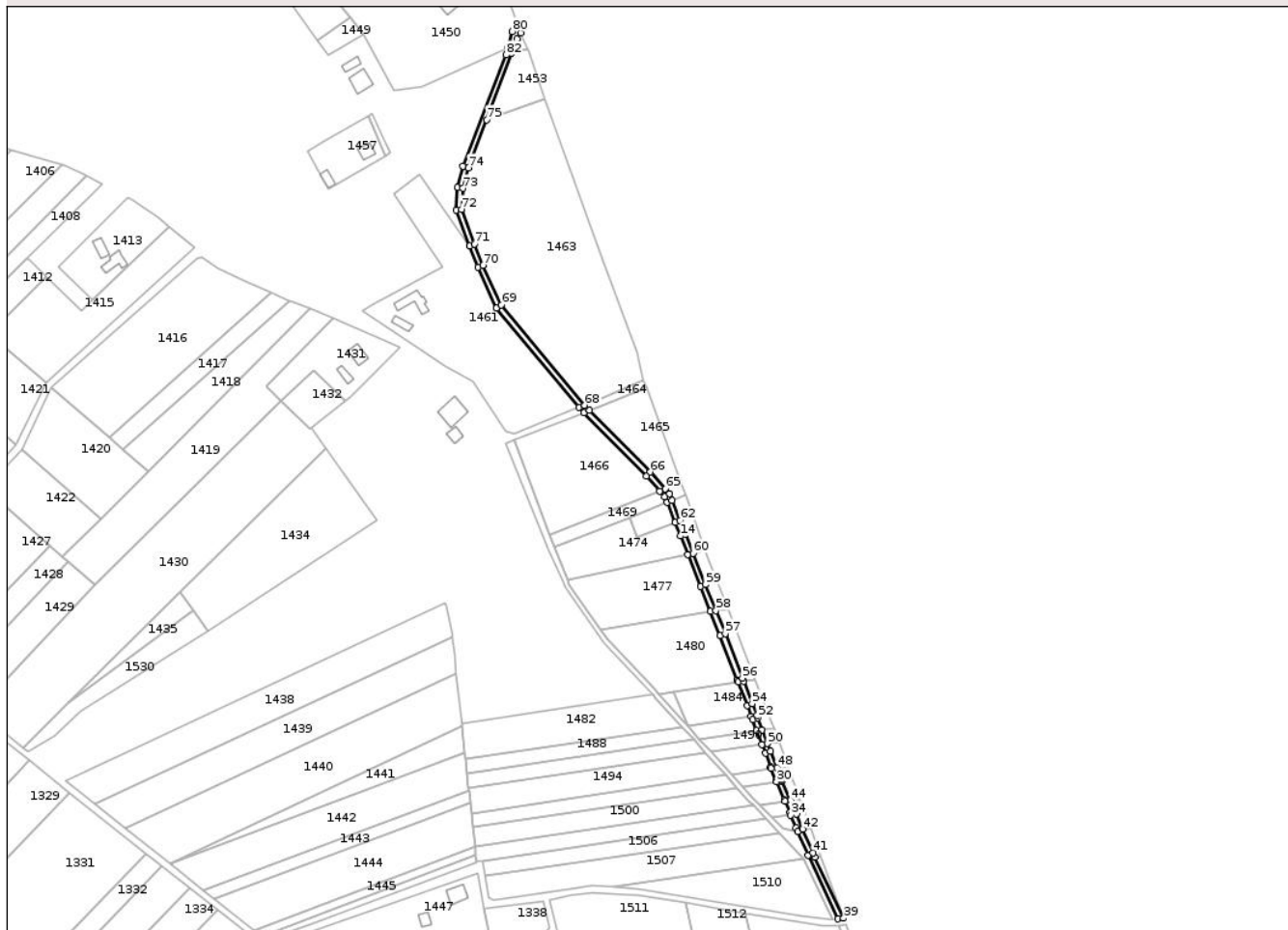
Anexa Nr. 1 La Partea I

Teren

Nr cadastral	Suprafața (mp)*	Observații / Referințe
	2.000	

* Suprafața este determinată în planul de proiecție Stereo 70.

DETALII LINIARE IMOBIL



Date referitoare la teren

Crt	Categorie folosință	Intravilan	Suprafața (mp)	Tarla	Parcelă	Nr. topo	Observații / Referințe
1	neproductiv	NU	800	22	514	-	
2	neproductiv	DA	1.200	22	514	-	

Lungime Segmente

1) Valorile lungimilor segmentelor sunt obținute din proiecție în plan.

Punct început	X / Y	Punct sfârșit	X / Y	Lungime segment	Punct început	X / Y	Punct sfârșit	X / Y	Lungime segment	Punct început	X / Y	Punct sfârșit	X / Y	Lungime segment
1	598.592,752 727.258,142	2	598.589,555 727.245,483	13.056	2	598.589,555 727.245,483	3	598.588,553 727.231,727	13.792	3	598.588,553 727.231,727	4	598.596,767 727.210,146	23.091
4	598.596,767 727.210,146	5	598.601,751 727.197,366	13.717	5	598.601,751 727.197,366	6	598.613,121 727.172,663	27.194	6	598.613,121 727.172,663	7	598.662,961 727.112,681	77.986
7	598.662,961 727.112,681	8	598.666,009 727.109,588	4.342	8	598.666,009 727.109,588	9	598.703,632 727.071,409	53.602	9	598.703,632 727.071,409	10	598.711,705 727.062,225	12.227
10	598.711,705 727.062,225	11	598.714,636 727.058,891	4.439	11	598.714,636 727.058,891	12	598.716,046 727.055,363	3.799	12	598.716,046 727.055,363	13	598.720,915 727.043,18	13.12
13	598.720,915 727.043,18	14	598.724,146 727.035,095	8.707	14	598.724,146 727.035,095	15	598.728,573 727.024,019	11.928	15	598.728,573 727.024,019	16	598.736,338 727.004,591	20.923

Punct început	X / Y	Punct sfârșit	X / Y	Lungime segment	Punct început	X / Y	Punct sfârșit	X / Y	Lungime segment	Punct început	X / Y	Punct sfârșit	X / Y	Lungime segment
16	598.736,338 727.004,591	17	598.742,362 726.989,517	16.233	17	598.742,362 726.989,517	18	598.748,182 726.974,955	15.682	18	598.748,182 726.974,955	19	598.758,504 726.948,211	28.666
19	598.758,504 726.948,211	20	598.758,978 726.946,982	1.317	20	598.758,978 726.946,982	21	598.764,456 726.932,789	15.214	21	598.764,456 726.932,789	22	598.766,98 726.926,25	7.009
22	598.766,98 726.926,25	23	598.767,792 726.924,146	2.255	23	598.767,792 726.924,146	24	598.770,273 726.917,719	6.889	24	598.770,273 726.917,719	25	598.773,526 726.909,289	9.036
25	598.773,526 726.909,289	26	598.775,551 726.904,042	5.624	26	598.775,551 726.904,042	27	598.778,757 726.895,737	8.902	27	598.778,757 726.895,737	28	598.779,127 726.894,778	1.028
28	598.779,127 726.894,778	29	598.781,928 726.887,521	7.779	29	598.781,928 726.887,521	30	598.782,276 726.886,619	0.966	30	598.782,276 726.886,619	31	598.786,891 726.875,93	11.643
31	598.786,891 726.875,93	32	598.787,242 726.875,116	0.886	32	598.787,242 726.875,116	33	598.790,365 726.867,88	7.881	33	598.790,365 726.867,88	34	598.790,864 726.866,723	1.26
34	598.790,864 726.866,723	35	598.794,18 726.859,042	8.366	35	598.794,18 726.859,042	36	598.795,134 726.856,83	2.41	36	598.795,134 726.856,83	37	598.801,339 726.842,453	15.659
37	598.801,339 726.842,453	38	598.819,521 726.804,062	42.479	38	598.819,521 726.804,062	39	598.822,808 726.804,355	3.3	39	598.822,808 726.804,355	40	598.805,566 726.841,207	40.687
40	598.805,566 726.841,207	41	598.804,347 726.843,813	2.877	41	598.804,347 726.843,813	42	598.798,128 726.858,222	15.694	42	598.798,128 726.858,222	43	598.794,242 726.867,225	9.806
43	598.794,242 726.867,225	44	598.790,62 726.875,618	9.141	44	598.790,62 726.875,618	45	598.785,655 726.887,121	12.529	45	598.785,655 726.887,121	46	598.785,321 726.887,893	0.841
46	598.785,321 726.887,893	47	598.785,007 726.888,709	0.874	47	598.785,007 726.888,709	48	598.782,472 726.895,275	7.038	48	598.782,472 726.895,275	49	598.778,63 726.905,231	10.671
49	598.778,63 726.905,231	50	598.776,872 726.909,786	4.882	50	598.776,872 726.909,786	51	598.773,618 726.918,215	9.036	51	598.773,618 726.918,215	52	598.770,871 726.925,334	7.63
52	598.770,871 726.925,334	53	598.770,326 726.926,747	1.514	53	598.770,326 726.926,747	54	598.767,535 726.933,977	7.75	54	598.767,535 726.933,977	55	598.762,324 726.947,479	14.473
55	598.762,324 726.947,479	56	598.761,583 726.949,4	2.058	56	598.761,583 726.949,4	57	598.751,254 726.976,162	28.686	57	598.751,254 726.976,162	58	598.745,695 726.990,07	14.979
58	598.745,695 726.990,07	59	598.739,402 727.005,815	16.956	59	598.739,402 727.005,815	60	598.731,848 727.024,717	20.355	60	598.731,848 727.024,717	61	598.727,212 727.036,315	12.49
61	598.727,212 727.036,315	62	598.723,981 727.044,4	8.707	62	598.723,981 727.044,4	63	598.719,112 727.056,583	13.12	63	598.719,112 727.056,583	64	598.717,489 727.060,643	4.373
64	598.717,489 727.060,643	65	598.714,96 727.063,52	3.83	65	598.714,96 727.063,52	66	598.706,038 727.073,67	13.514	66	598.706,038 727.073,67	67	598.669,315 727.110,903	52.296
67	598.669,315 727.110,903	68	598.666,333 727.113,965	4.274	68	598.666,333 727.113,965	69	598.615,937 727.174,437	78.719	69	598.615,937 727.174,437	70	598.604,828 727.198,559	26.557
70	598.604,828 727.198,559	71	598.599,845 727.211,335	13.714	71	598.599,845 727.211,335	72	598.591,854 727.232,21	22.352	72	598.591,854 727.232,21	73	598.592,824 727.244,949	12.777
73	598.592,824 727.244,949	74	598.595,902 727.257,137	12.571	74	598.595,902 727.257,137	75	598.606,992 727.286,349	31.246	75	598.606,992 727.286,349	76	598.622,206 727.326,494	42.931
76	598.622,206 727.326,494	77	598.625,48 727.335,19	9.292	77	598.625,48 727.335,19	78	598.627,807 727.338,577	4.109	78	598.627,807 727.338,577	79	598.625,077 727.345,421	7.368
79	598.625,077 727.345,421	80	598.622,562 727.339,56	6.378	80	598.622,562 727.339,56	81	598.620,062 727.330,054	9.829	81	598.620,062 727.330,054	82	598.618,861 727.325,49	4.72
82	598.618,861 727.325,49	1	598.592,752 727.258,142	72.232										

** Lungimile segmentelor sunt determinate în planul de proiecție Stereo 70 și sunt rotunjite la 1 milimetru.

*** Distanța dintre puncte este formată din segmente cumulate ce sunt mai mici decât valoarea 1 milimetru.

**DATE DESPRE IMOBILUL NR. 1471**

Oficiul de Cadastru și Publicitate Imobiliară BOTOSANI
Biroul de Cadastru și Publicitate Imobiliară Dorohoi

A. Partea I. Descrierea imobilului

TEREN Intravilan

Adresa: Loc. Pomârla, Nr. ., Jud. Botosani

Nr. Crt	Nr cadastral Nr. topografic	Suprafața* (mp)	Observații / Referințe
A1		111	Sector cadastral:26 Teren neimprejmuit;

B. Partea II. Proprietari și acte

Inscrieri privitoare la dreptul de proprietate și alte drepturi reale	Referințe
/	
Act Normativ nr. 7, din 13/03/1996 emis de PARLAMENTUL ROMANIEI;	
B1	Inscrierea posesiei, drept de PROPRIETATE, dobandit prin Lege, cota actuala 1/1 1) NEIDENTIFICAT NEIDENTIFICAT, Lipsa C.N.P.
Act Normativ nr. 07, din 13/03/1996 emis de PARLAMENTUL ROMANIEI;	
B2	Se notează mențiunea proprietar neidentificat, rezerva comisiei locale.

C. Partea III. SARCINI .

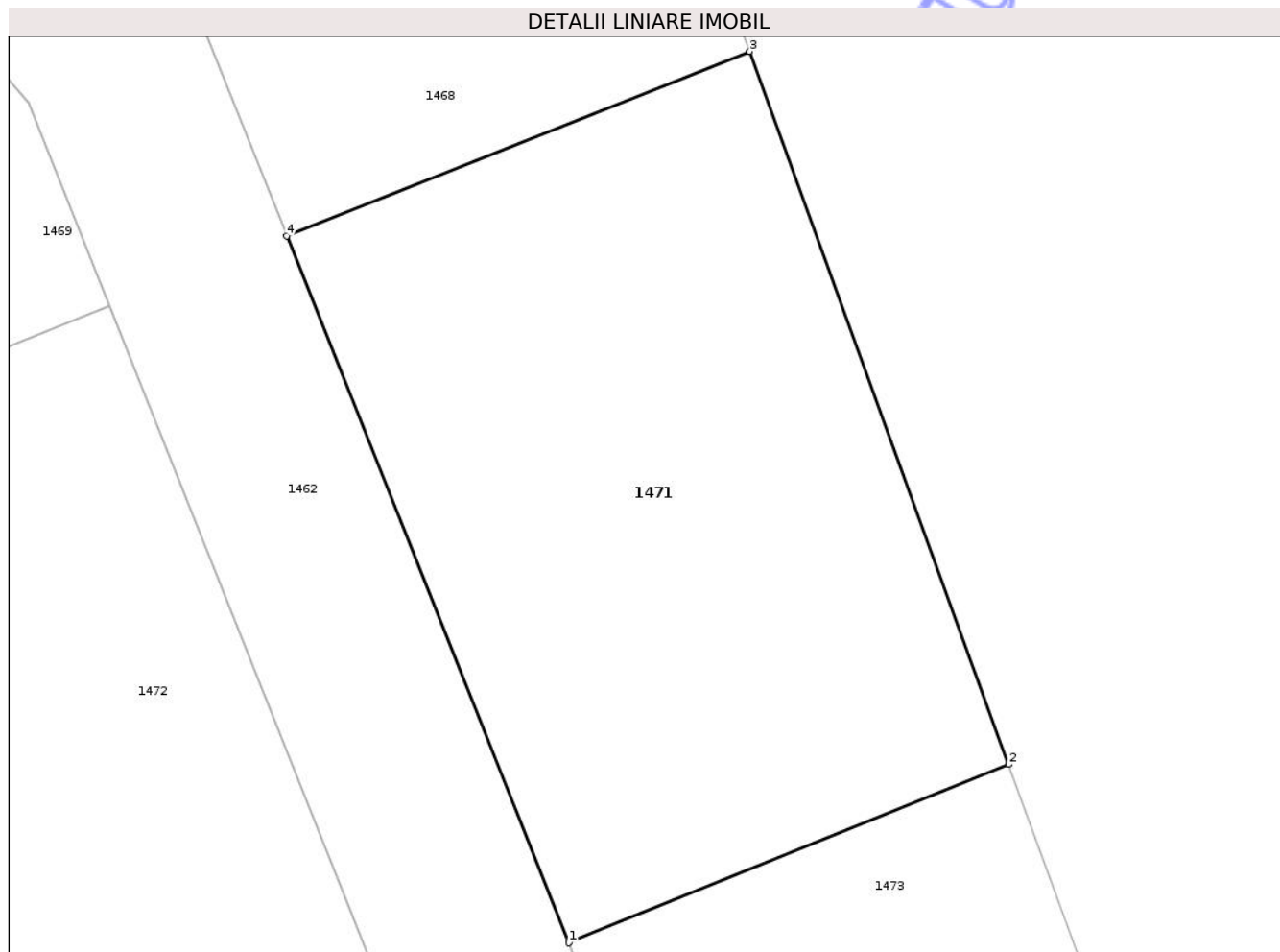
Inscrieri privind dezmembramintele dreptului de proprietate, drepturi reale de garanție și sarcini	Referințe
NU SUNT	

Anexa Nr. 1 La Partea I

Teren

Nr cadastral	Suprafața (mp)*	Observații / Referințe
	111	

* Suprafața este determinată în planul de proiecție Stereo 70.



Date referitoare la teren

Crt	Categorie folosință	Intravilan	Suprafața (mp)	Tarla	Parcelă	Nr. topo	Observații / Referințe
1	faneata	DA	111	22	513	-	INTRAVILAN PUG

Lungime Segmente

1) Valorile lungimilor segmentelor sunt obținute din proiecție în plan.

Punct început	X / Y	Punct sfârșit	X / Y	Lungime segment (** (m)
1	598.724,0 727.044,352	2	598.731,623 727.047,439	8.224
2	598.731,623 727.047,439	3	598.727,133 727.059,773	13.126
3	598.727,133 727.059,773	4	598.719,112 727.056,583	8.633
4	598.719,112 727.056,583	1	598.724,0 727.044,352	13.172

** Lungimile segmentelor sunt determinate în planul de proiecție Stereo 70 și sunt rotunjite la 1 milimetru.

*** Distanţa dintre puncte este formată din segmente cumulate ce sunt mai mici decât valoarea 1 milimetru.

Neutilizabil în Circuitul
Civil

**DATE DESPRE IMOBILUL NR. 1509**

Oficiul de Cadastru și Publicitate Imobiliară BOTOSANI
Biroul de Cadastru și Publicitate Imobiliară Dorohoi

A. Partea I. Descrierea imobilului

TEREN Extravilan

Adresa: Jud. Botosani

Nr. Crt	Nr cadastral Nr. topografic	Suprafața* (mp)	Observații / Referințe
A1		70	Sector cadastral:26 Teren neimprejmuit;

B. Partea II. Proprietari și acte

Inscrieri privitoare la dreptul de proprietate și alte drepturi reale	Referințe
/	
Act Normativ nr. 7, din 13/03/1996 emis de PARLAMENTUL ROMANIEI;	
B1	Inscrierea posesiei, drept de PROPRIETATE, dobandit prin Lege, cota actuala 1/1 1) NEIDENTIFICAT NEIDENTIFICAT, Lipsa C.N.P.
Act Normativ nr. 07, din 13/03/1996 emis de PARLAMENTUL ROMANIEI;	
B2	Se notează mențiunea proprietar neidentificat, rezerva comisiei locale.

C. Partea III. SARCINI .

Inscrieri privind dezmembramintele dreptului de proprietate, drepturi reale de garanție și sarcini	Referințe
NU SUNT	

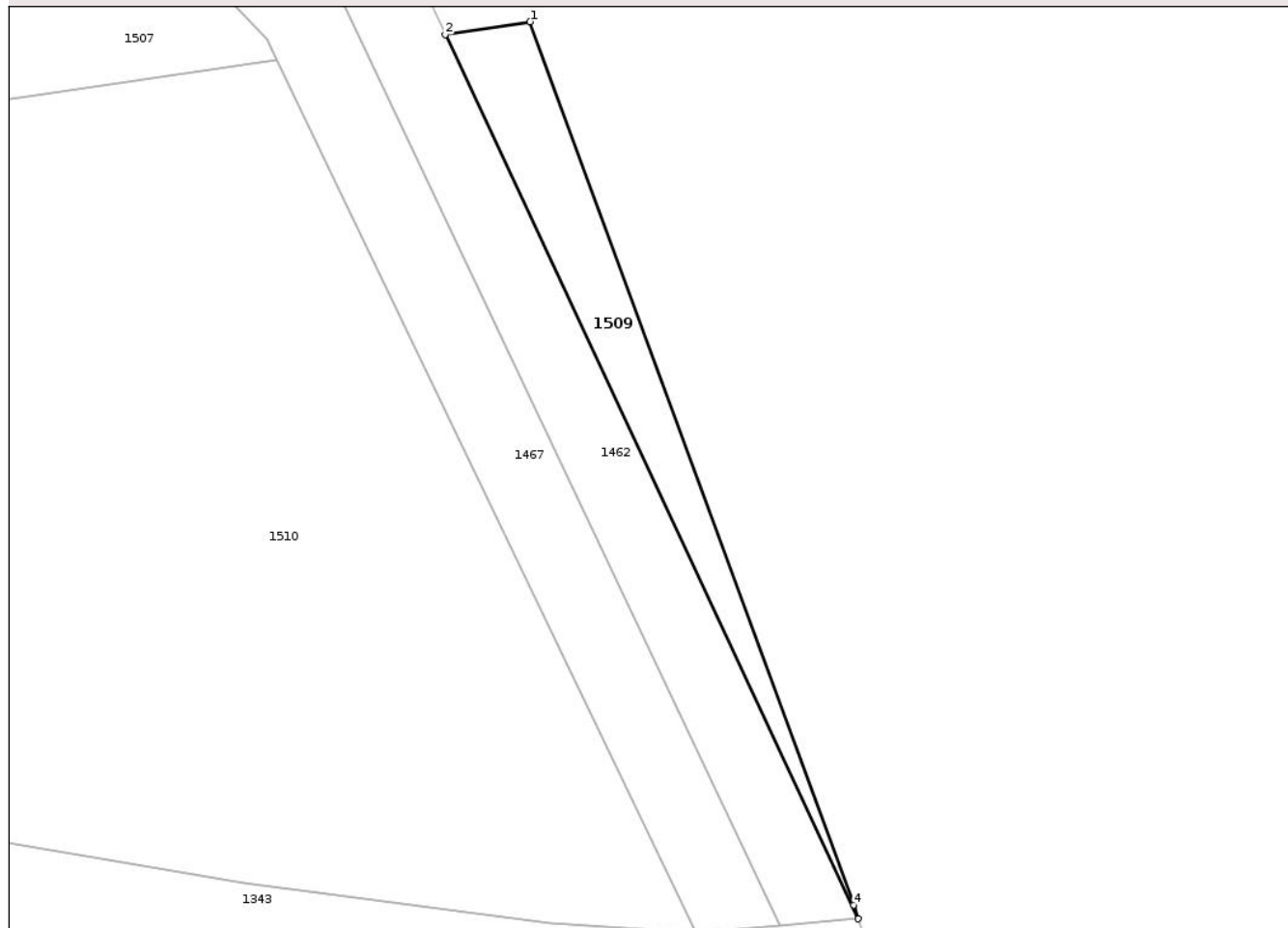
Anexa Nr. 1 La Partea I

Teren

Nr cadastral	Suprafața (mp)*	Observații / Referințe
	70	

* Suprafața este determinată în planul de proiecție Stereo 70.

DETALII LINIARE IMOBIL



Date referitoare la teren

Crt	Categorie folosință	Intra vilan	Suprafața (mp)	Tarla	Parcelă	Nr. topo	Observații / Referințe
1	faneata	NU	70	22	513	-	

Lungime Segmente

1) Valorile lungimilor segmentelor sunt obținute din proiecție în plan.

Punct început	X / Y	Punct sfârșit	X / Y	Lungime segment (** (m)
1	598.809,11 726.841,734	2	598.805,566 726.841,207	3.583
2	598.805,566 726.841,207	3	598.822,808 726.804,355	40.687
3	598.822,808 726.804,355	4	598.822,609 726.804,928	0.607
4	598.822,609 726.804,928	1	598.809,11 726.841,734	39.203

** Lungimile segmentelor sunt determinate în planul de proiecție Stereo 70 și sunt rotunjite la 1 milimetru.

*** Distanța dintre puncte este formată din segmente cumulate ce sunt mai mici decât valoarea 1 milimetru.

Neutilizabil în Circuitul
Civil

**DATE DESPRE IMOBILUL NR. 1520**

Oficiul de Cadastru și Publicitate Imobiliară BOTOSANI
Biroul de Cadastru și Publicitate Imobiliară Dorohoi

A. Partea I. Descrierea imobilului

TEREN Extravilan

Adresa: Jud. Botosani

Nr. Crt	Nr cadastral Nr. topografic	Suprafața* (mp)	Observații / Referințe
A1		2.600	Sector cadastral:26 Teren neimprejmuit;

B. Partea II. Proprietari și acte

Inscrieri privitoare la dreptul de proprietate și alte drepturi reale	Referințe
/	
Act Normativ nr. 7, din 13/03/1996 emis de PARLAMENTUL ROMANIEI;	
B1	Inscrierea posesiei, drept de PROPRIETATE, dobandit prin Lege, cota actuala 1/1
	1) NEIDENTIFICAT NEIDENTIFICAT, Lipsa C.N.P.
Act Normativ nr. 07, din 13/03/1996 emis de PARLAMENTUL ROMANIEI;	
B2	Se notează mențiunea proprietar neidentificat, rezerva comisiei locale.

C. Partea III. SARCINI .

Inscrieri privind dezmembramintele dreptului de proprietate, drepturi reale de garanție și sarcini	Referințe
NU SUNT	

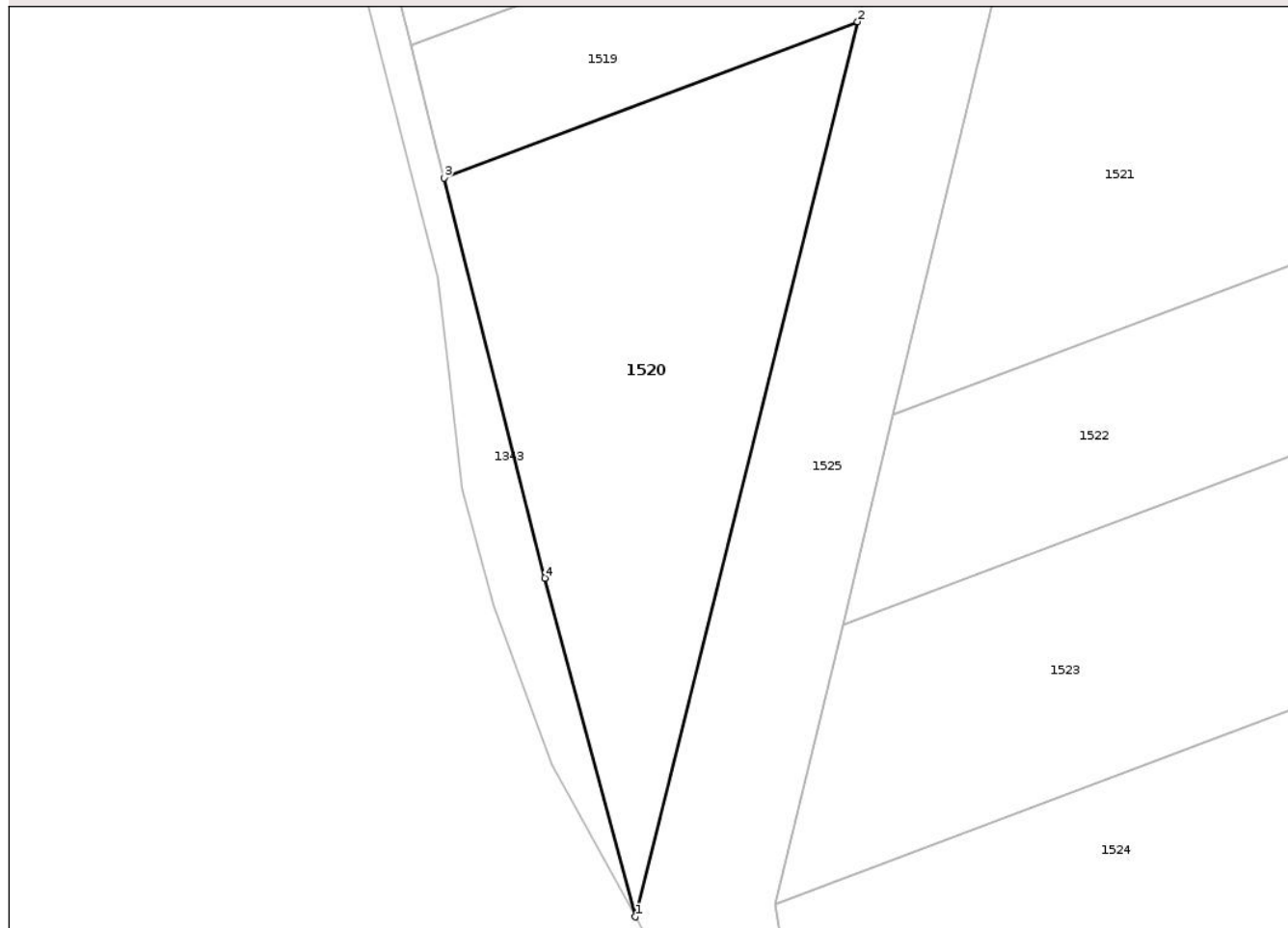
Anexa Nr. 1 La Partea I

Teren

Nr cadastral	Suprafața (mp)*	Observații / Referințe
	2.600	

* Suprafața este determinată în planul de proiecție Stereo 70.

DETALII LINIARE IMOBIL



Date referitoare la teren

Crt	Categorie folosință	Intra vilan	Suprafața (mp)	Tarla	Parcelă	Nr. topo	Observații / Referințe
1	faneata	NU	2.600	22	518	-	

Lungime Segmente

1) Valorile lungimilor segmentelor sunt obținute din proiecție în plan.

Punct început	X / Y	Punct sfârșit	X / Y	Lungime segment (** (m)
1	598.739,635 726.434,447	2	598.767,234 726.545,487	114.418
2	598.767,234 726.545,487	3	598.715,883 726.526,102	54.888
3	598.715,883 726.526,102	4	598.728,382 726.476,471	51.18
4	598.728,382 726.476,471	1	598.739,635 726.434,447	43.504

** Lungimile segmentelor sunt determinate în planul de proiecție Stereo 70 și sunt rotunjite la 1 milimetru.

*** Distanţa dintre puncte este formată din segmente cumulate ce sunt mai mici decât valoarea 1 milimetru.

Neutilizabil în Circuitul
Civil

**DATE DESPRE IMOBILUL NR. 1530**

Oficiul de Cadastru și Publicitate Imobiliară BOTOSANI
Biroul de Cadastru și Publicitate Imobiliară Dorohoi

A. Partea I. Descrierea imobilului

TEREN Necunoscut

Adresa: Loc. Pomârla, Nr. ., Jud. Botosani

Nr. Crt	Nr cadastral Nr. topografic	Suprafața* (mp)	Observații / Referințe
A1		1.369	Sector cadastral:26 Teren neimprejmuit;

B. Partea II. Proprietari și acte

Inscrieri privitoare la dreptul de proprietate și alte drepturi reale	Referințe
/	
Act Normativ nr. 7, din 13/03/1996 emis de PARLAMENTUL ROMANIEI;	
B1	Inscrierea posesiei, drept de PROPRIETATE, dobandit prin Lege, cota actuala 1/1 1) NEIDENTIFICAT NEIDENTIFICAT, Lipsa C.N.P.
Act Normativ nr. 07, din 13/03/1996 emis de PARLAMENTUL ROMANIEI;	
B2	Se notează mențiunea proprietar neidentificat, rezerva comisiei locale.

C. Partea III. SARCINI .

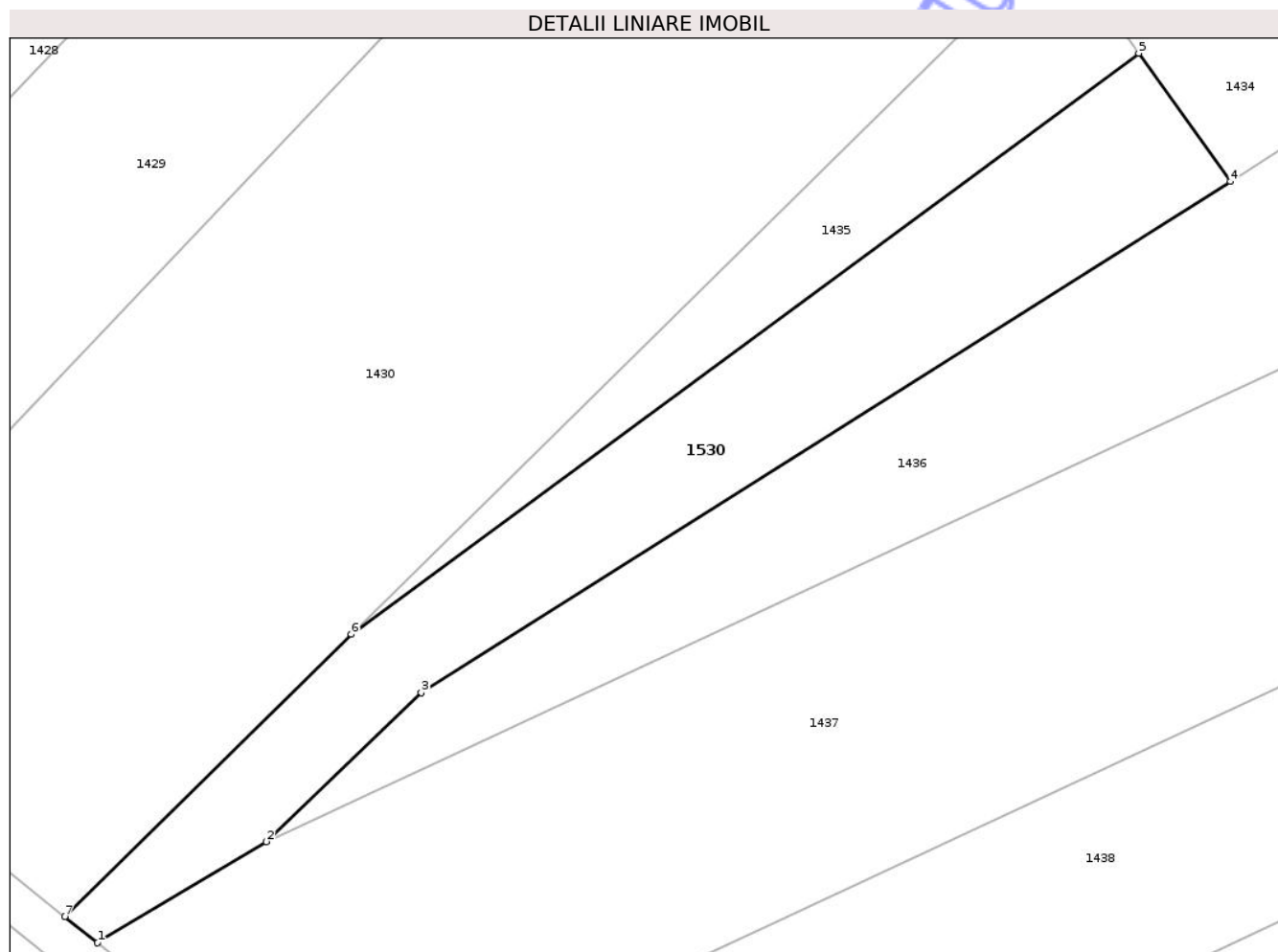
Inscrieri privind dezmembramintele dreptului de proprietate, drepturi reale de garanție și sarcini	Referințe
NU SUNT	

Anexa Nr. 1 La Partea I

Teren

Nr cadastral	Suprafața (mp)*	Observații / Referințe
	1.369	

* Suprafața este determinată în planul de proiecție Stereo 70.



Date referitoare la teren

Crt	Categorie folosință	Intra vilan	Suprafața (mp)	Tarla	Parcelă	Nr. topo	Observații / Referințe
1	arabil	NU	1.360	22	511	-	
2	arabil	DA	9	22	511	-	INTRAVILAN PUG

Lungime Segmente

1) Valorile lungimilor segmentelor sunt obținute din proiecție în plan.

Punct început	X / Y	Punct sfârșit	X / Y	Lungime segment (** (m)
1	598.330,267 726.905,002	2	598.346,388 726.914,66	18.793
2	598.346,388 726.914,66	3	598.361,212 726.928,892	20.55
3	598.361,212 726.928,892	4	598.438,537 726.977,7	91.441
4	598.438,537 726.977,7	5	598.429,774 726.989,949	15.061

Punct început	X / Y	Punct sfârșit	X / Y	Lungime segment (** (m)
5	598.429,774 726.989,949	6	598.354,51 726.934,473	93.5
6	598.354,51 726.934,473	7	598.327,158 726.907,518	38.402
7	598.327,158 726.907,518	1	598.330,267 726.905,002	4.0

** Lungimile segmentelor sunt determinate în planul de proiecție Stereo 70 și sunt rotunjite la 1 milimetru.

*** Distanța dintre puncte este formată din segmente cumulate ce sunt mai mici decât valoarea 1 milimetru.

Neutilizabil în Circuitul Civil

**DATE DESPRE IMOBILUL NR. 1229**

Oficiul de Cadastru și Publicitate Imobiliară BOTOSANI
Biroul de Cadastru și Publicitate Imobiliară Dorohoi

A. Partea I. Descrierea imobilului

TEREN Extravilan

Adresa: Jud. Botosani

Nr. Crt	Nr cadastral Nr. topografic	Suprafața* (mp)	Observații / Referințe
A1		6.512	Sector cadastral:26 Teren neimprejmuit;

B. Partea II. Proprietari și acte

Inscrieri privitoare la dreptul de proprietate și alte drepturi reale	Referințe
/	
Act Normativ nr. 7, din 13/03/1996 emis de PARLAMENTUL ROMANIEI;	
B1	Inscrierea posesiei, drept de PROPRIETATE, dobandit prin Lege, cota actuala 1/1 1) NEIDENTIFICAT NEIDENTIFICAT, Lipsa C.N.P.
Act Normativ nr. 07, din 13/03/1996 emis de PARLAMENTUL ROMANIEI;	
B2	Se noteaza mentiunea de proprietar neidentificat.

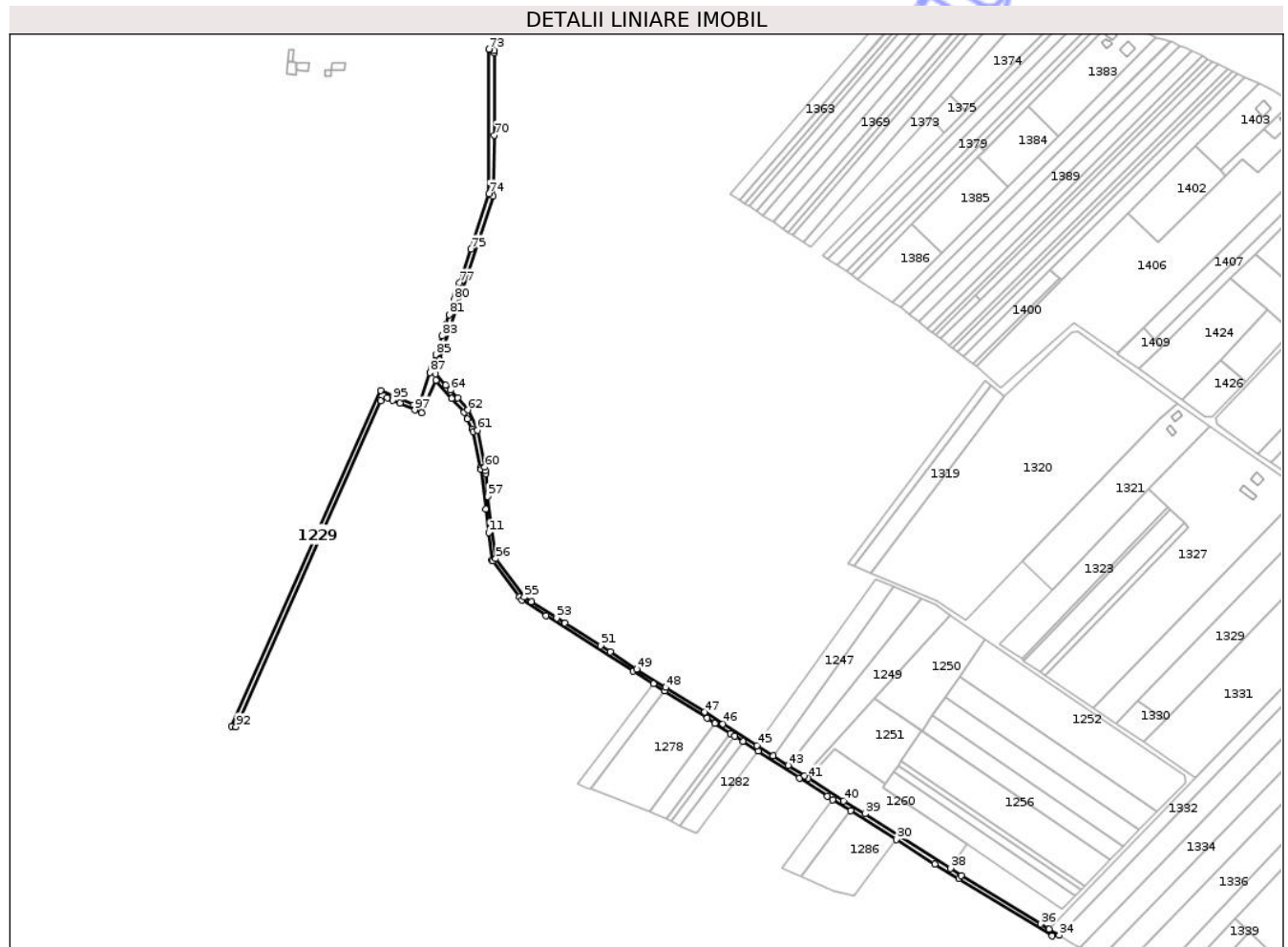
C. Partea III. SARCINI .

Inscrieri privind dezmembramintele dreptului de proprietate, drepturi reale de garanție și sarcini	Referințe
NU SUNT	

Teren

Nr cadastral	Suprafața (mp)*	Observații / Referințe
	6.512	

* Suprafața este determinată în planul de proiecție Stereo 70.



Date referitoare la teren

Crt	Categorie folosință	Intravilan	Suprafața (mp)	Tarla	Parcelă	Nr. topo	Observații / Referințe
1	drum	NU	4.562	22	492	-	
3	drum	NU	300	22	489	-	
4	drum	NU	450	22	491	-	
5	drum	NU	200	22	497	-	
6	drum	NU	1.000	22	511	-	

Lungime Segmente

1) Valorile lungimilor segmentelor sunt obținute din proiecție în plan.

Punct început	X / Y	Punct sfârșit	X / Y	Lungime segment
1	597.476,774 726.989,452	2	597.490,4 727.020,197	33.63
4	597.517,095 726.990,162	5	597.520,211 726.983,715	7.16
7	597.525,881 726.971,987	8	597.532,691 726.937,728	34.92
2	597.490,4 727.020,197	3	597.505,532 727.003,172	22.77
5	597.520,211 726.983,715	6	597.524,64 726.974,555	10.17
8	597.532,691 726.937,728	9	597.532,893 726.936,098	1.642
3	597.505,532 727.003,172	4	597.517,095 726.990,162	17.40
6	597.524,64 726.974,555	7	597.525,881 726.971,987	2.852
9	597.532,893 726.936,098	10	597.537,535 726.898,678	37.70

Punct început	X / Y	Punct sfârșit	X / Y	Lungime segment	Punct început	X / Y	Punct sfârșit	X / Y	Lungime segment	Punct început	X / Y	Punct sfârșit	X / Y	Lungime segment
10	597.537,535 726.898,678	11	597.540,283 726.876,529	22.319	11	597.540,283 726.876,529	12	597.543,527 726.850,381	26.348	12	597.543,527 726.850,381	13	597.544,169 726.849,523	1.072
13	597.544,169 726.849,523	14	597.569,345 726.815,853	42.041	14	597.569,345 726.815,853	15	597.571,665 726.812,749	3.875	15	597.571,665 726.812,749	16	597.594,768 726.798,034	27.391
16	597.594,768 726.798,034	17	597.677,303 726.745,446	97.865	17	597.677,303 726.745,446	18	597.696,113 726.733,462	22.304	18	597.696,113 726.733,462	19	597.706,712 726.726,709	12.568
19	597.706,712 726.726,709	20	597.747,103 726.700,975	47.893	20	597.747,103 726.700,975	21	597.754,435 726.696,223	8.736	21	597.754,435 726.696,223	22	597.769,226 726.686,637	17.626
22	597.769,226 726.686,637	23	597.773,397 726.683,934	4.97	23	597.773,397 726.683,934	24	597.780,974 726.679,023	9.03	24	597.780,974 726.679,023	25	597.795,371 726.669,692	17.155
25	597.795,371 726.669,692	26	597.834,323 726.644,447	46.418	26	597.834,323 726.644,447	27	597.860,991 726.627,163	31.779	27	597.860,991 726.627,163	28	597.865,867 726.624,099	5.759
28	597.865,867 726.624,099	29	597.882,968 726.613,351	20.198	29	597.882,968 726.613,351	30	597.925,871 726.586,388	50.672	30	597.925,871 726.586,388	31	597.962,697 726.563,243	43.496
31	597.962,697 726.563,243	32	597.985,109 726.549,158	26.47	32	597.985,109 726.549,158	33	598.073,574 726.495,181	103.632	33	598.073,574 726.495,181	34	598.080,285 726.495,778	6.737
34	598.080,285 726.495,778	35	598.070,76 726.501,589	11.157	35	598.070,76 726.501,589	36	598.062,885 726.506,392	9.224	36	598.062,885 726.506,392	37	597.987,373 726.552,456	88.454
37	597.987,373 726.552,456	38	597.977,206 726.558,949	12.063	38	597.977,206 726.558,949	39	597.896,293 726.610,63	96.009	39	597.896,293 726.610,63	40	597.876,309 726.622,856	23.428
40	597.876,309 726.622,856	41	597.842,818 726.644,189	39.708	41	597.842,818 726.644,189	42	597.839,396 726.646,368	4.056	42	597.839,396 726.646,368	43	597.823,733 726.656,345	18.571
43	597.823,733 726.656,345	44	597.809,675 726.665,299	16.667	44	597.809,675 726.665,299	45	597.794,055 726.675,248	18.519	45	597.794,055 726.675,248	46	597.762,025 726.695,649	37.975
46	597.762,025 726.695,649	47	597.744,666 726.706,707	20.582	47	597.744,666 726.706,707	48	597.707,952 726.730,092	43.529	48	597.707,952 726.730,092	49	597.680,61 726.747,507	32.417
49	597.680,61 726.747,507	50	597.655,427 726.763,547	29.857	50	597.655,427 726.763,547	51	597.646,17 726.769,444	10.976	51	597.646,17 726.769,444	52	597.612,362 726.790,977	40.083
52	597.612,362 726.790,977	53	597.604,768 726.795,814	9.003	53	597.604,768 726.795,814	54	597.580,782 726.811,092	28.439	54	597.580,782 726.811,092	55	597.574,085 726.815,358	7.94
55	597.574,085 726.815,358	56	597.546,886 726.851,734	45.421	56	597.546,886 726.851,734	57	597.539,576 726.910,656	59.374	57	597.539,576 726.910,656	58	597.537,429 726.932,019	21.471
58	597.537,429 726.932,019	59	597.537,082 726.934,821	2.823	59	597.537,082 726.934,821	60	597.536,642 726.938,365	3.571	60	597.536,642 726.938,365	61	597.529,705 726.973,268	35.586
61	597.529,705 726.973,268	62	597.520,492 726.992,324	21.166	62	597.520,492 726.992,324	63	597.511,255 727.003,679	14.638	63	597.511,255 727.003,679	64	597.504,285 727.011,205	10.258
64	597.504,285 727.011,205	65	597.499,815 727.016,032	6.579	65	597.499,815 727.016,032	66	597.490,136 727.026,483	14.245	66	597.490,136 727.026,483	67	597.491,389 727.033,144	6.778
67	597.491,389 727.033,144	68	597.493,713 727.039,883	7.128	68	597.493,713 727.039,883	69	597.544,705 727.194,521	162.829	69	597.544,705 727.194,521	70	597.545,711 727.252,222	57.709
70	597.545,711 727.252,222	71	597.545,667 727.329,652	77.43	71	597.545,667 727.329,652	72	597.545,696 727.331,969	2.317	72	597.545,696 727.331,969	73	597.540,704 727.333,429	5.202
73	597.540,704 727.333,429	74	597.540,743 727.196,753	136.675	74	597.540,743 727.196,753	75	597.523,43 727.144,518	55.03	75	597.523,43 727.144,518	76	597.516,09 727.122,372	23.331
76	597.516,09 727.122,372	77	597.512,804 727.112,458	10.445	77	597.512,804 727.112,458	78	597.510,967 727.106,918	5.837	78	597.510,967 727.106,918	79	597.509,528 727.102,575	4.575
79	597.509,528 727.102,575	80	597.507,57 727.096,667	6.223	80	597.507,57 727.096,667	81	597.502,893 727.082,557	14.865	81	597.502,893 727.082,557	82	597.499,664 727.072,814	10.265
82	597.499,664 727.072,814	83	597.496,192 727.062,341	11.033	83	597.496,192 727.062,341	84	597.493,506 727.054,237	8.538	84	597.493,506 727.054,237	85	597.490,327 727.044,645	10.105
85	597.490,327 727.044,645	86	597.485,991 727.031,563	13.782	86	597.485,991 727.031,563	87	597.484,733 727.027,766	4.0	87	597.484,733 727.027,766	88	597.475,484 726.999,863	29.396
88	597.475,484 726.999,863	89	597.469,31 726.997,127	6.753	89	597.469,31 726.997,127	90	597.437,951 727.011,001	34.291	90	597.437,951 727.011,001	91	597.297,116 726.693,225	347.587
91	597.297,116 726.693,225	92	597.301,353 726.692,913	4.249	92	597.301,353 726.692,913	93	597.437,963 727.001,155	337.157	93	597.437,963 727.001,155	94	597.444,561 727.003,703	7.073
94	597.444,561 727.003,703	95	597.449,427 727.001,55	5.321	95	597.449,427 727.001,55	96	597.456,209 726.998,55	7.415	96	597.456,209 726.998,55	97	597.470,33 726.992,302	15.442
97	597.470,33 726.992,302	1	597.476,774 726.989,452	7.046										

** Lungimile segmentelor sunt determinate în planul de proiecție Stereo 70 și sunt rotunjite la 1 milimetru.

*** Distanța dintre puncte este formată din segmente cumulate ce sunt mai mici decât valoarea 1 milimetru.

**DATE DESPRE IMOBILUL NR. 1230**

Oficiul de Cadastru și Publicitate Imobiliară BOTOSANI
Biroul de Cadastru și Publicitate Imobiliară Dorohoi

A. Partea I. Descrierea imobilului

TEREN Extravilan

Adresa: Jud. Botosani

Nr. Crt	Nr cadastral Nr. topografic	Suprafața* (mp)	Observații / Referințe
A1		3.885	Sector cadastral:26 Teren neimprejmuit;

B. Partea II. Proprietari și acte

Inscrieri privitoare la dreptul de proprietate și alte drepturi reale	Referințe
/	
Act Normativ nr. 7, din 13/03/1996 emis de PARLAMENTUL ROMANIEI;	
B1	Inscrierea posesiei, drept de PROPRIETATE, dobandit prin Lege, cota actuala 1/1 1) NEIDENTIFICAT NEIDENTIFICAT, Lipsa C.N.P.
Act Normativ nr. 07, din 13/03/1996 emis de PARLAMENTUL ROMANIEI;	
B2	Se noteaza mentiunea de proprietar neidentificat.

C. Partea III. SARCINI .

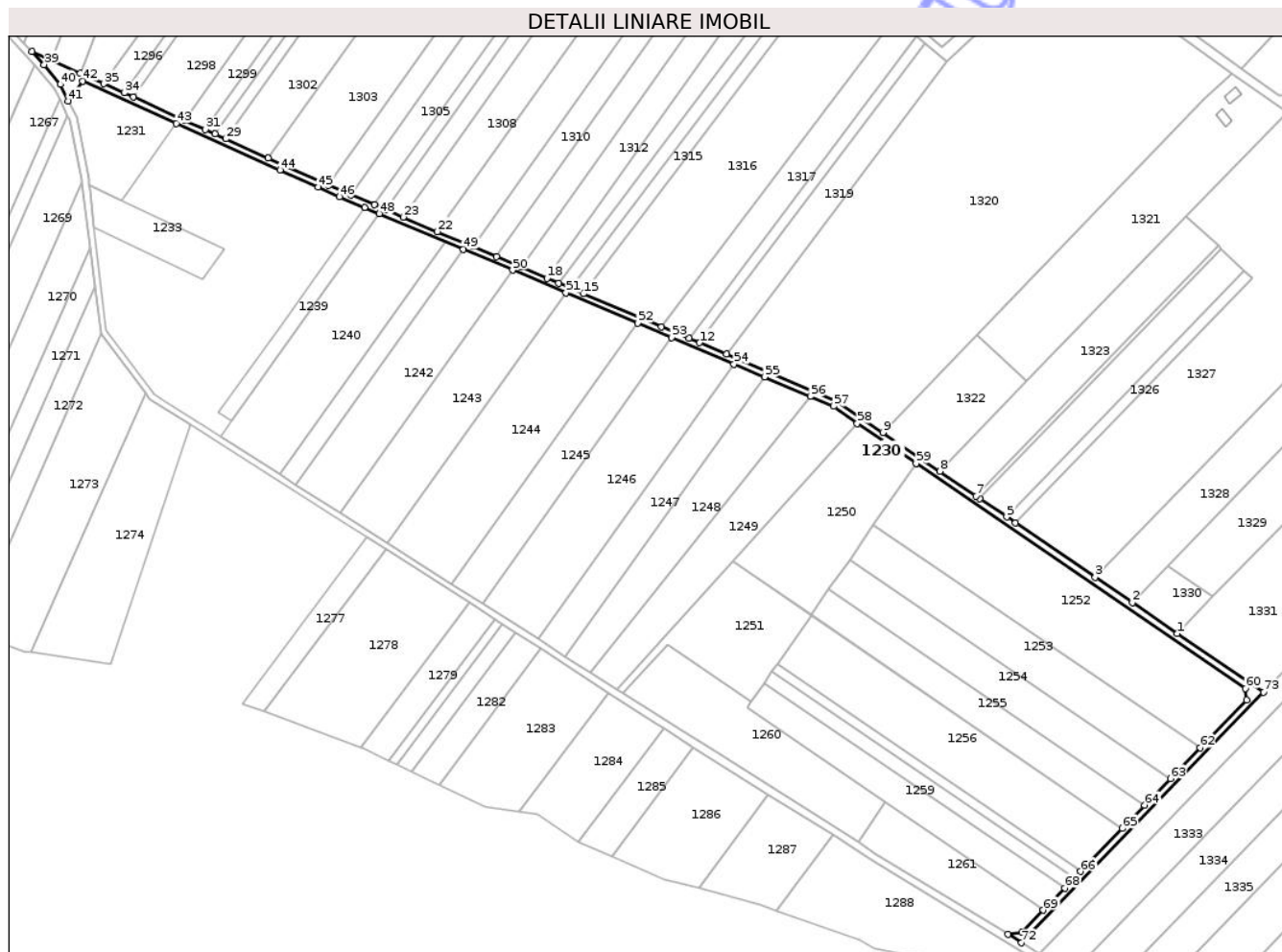
Inscrieri privind dezmembramintele dreptului de proprietate, drepturi reale de garanție și sarcini	Referințe
NU SUNT	

Anexa Nr. 1 La Partea I

Teren

Nr cadastral	Suprafața (mp)*	Observații / Referințe
	3.885	

* Suprafața este determinată în planul de proiecție Stereo 70.



Date referitoare la teren

Crt	Categorie folosință	Intra vilan	Suprafața (mp)	Tarla	Parcelă	Nr. topo	Observații / Referințe
1	drum	NU	1.850	22	492	-	
2	drum	NU	500	22	498	-	
3	drum	NU	1.535	22	511	-	

Lungime Segmente

1) Valorile lungimilor segmentelor sunt obținute din proiecție în plan.

Punct început	X / Y	Punct sfârșit	X / Y	Lungime segment	Punct început	X / Y	Punct sfârșit	X / Y	Lungime segment	Punct început	X / Y	Punct sfârșit	X / Y	Lungime segment
1	598.159,988 726.678,377	2	598.134,112 726.696,022	31.319	2	598.134,112 726.696,022	3	598.112,856 726.710,518	25.728	3	598.112,856 726.710,518	4	598.067,212 726.741,644	55.247
4	598.067,212 726.741,644	5	598.062,191 726.745,068	6.078	5	598.062,191 726.745,068	6	598.046,893 726.755,5	18.516	6	598.046,893 726.755,5	7	598.044,787 726.756,937	2.55
7	598.044,787 726.756,937	8	598.023,956 726.771,142	25.213	8	598.023,956 726.771,142	9	597.991,406 726.793,339	39.398	9	597.991,406 726.793,339	10	597.964,972 726.811,365	31.995
10	597.964,972 726.811,365	11	597.901,722 726.838,145	68.686	11	597.901,722 726.838,145	12	597.886,477 726.844,599	16.555	12	597.886,477 726.844,599	13	597.880,301 726.847,214	6.707

Punct început	X / Y	Punct sfârșit	X / Y	Lungime segment	Punct început	X / Y	Punct sfârșit	X / Y	Lungime segment	Punct început	X / Y	Punct sfârșit	X / Y	Lungime segment
13	597.880,301 726.847,214	14	597.864,677 726.853,829	16.967	14	597.864,677 726.853,829	15	597.820,096 726.872,705	48.413	15	597.820,096 726.872,705	16	597.812,833 726.875,78	7.887
16	597.812,833 726.875,78	17	597.805,805 726.878,756	7.632	17	597.805,805 726.878,756	18	597.799,111 726.881,59	7.269	18	597.799,111 726.881,59	19	597.784,343 726.887,843	16.037
19	597.784,343 726.887,843	20	597.770,164 726.893,846	15.398	20	597.770,164 726.893,846	21	597.756,504 726.899,63	14.834	21	597.756,504 726.899,63	22	597.736,278 726.908,193	21.964
22	597.736,278 726.908,193	23	597.716,766 726.916,503	21.208	23	597.716,766 726.916,503	24	597.706,947 726.920,698	10.678	24	597.706,947 726.920,698	25	597.700,442 726.923,477	7.074
25	597.700,442 726.923,477	26	597.686,815 726.929,299	14.819	26	597.686,815 726.929,299	27	597.674,034 726.934,76	13.898	27	597.674,034 726.934,76	28	597.639,552 726.950,284	37.815
28	597.639,552 726.950,284	29	597.615,219 726.961,243	26.688	29	597.615,219 726.961,243	30	597.609,197 726.963,956	6.605	30	597.609,197 726.963,956	31	597.603,531 726.966,507	6.213
31	597.603,531 726.966,507	32	597.591,603 726.971,879	13.082	32	597.591,603 726.971,879	33	597.562,185 726.985,128	32.264	33	597.562,185 726.985,128	34	597.557,013 726.987,458	5.672
34	597.557,013 726.987,458	35	597.545,439 726.992,67	12.694	35	597.545,439 726.992,67	36	597.531,9 726.998,768	14.849	36	597.531,9 726.998,768	37	597.515,35 727.006,222	18.151
37	597.515,35 727.006,222	38	597.504,285 727.011,205	12.135	38	597.504,285 727.011,205	39	597.511,255 727.003,679	10.258	39	597.511,255 727.003,679	40	597.520,492 726.992,324	14.638
40	597.520,492 726.992,324	41	597.525,115 726.982,762	10.62	41	597.525,115 726.982,762	42	597.533,327 726.994,286	14.151	42	597.533,327 726.994,286	43	597.586,925 726.970,147	58.783
43	597.586,925 726.970,147	44	597.646,295 726.943,409	65.113	44	597.646,295 726.943,409	45	597.668,082 726.933,597	23.894	45	597.668,082 726.933,597	46	597.680,328 726.928,081	13.43
46	597.680,328 726.928,081	47	597.694,692 726.922,0	15.598	47	597.694,692 726.922,0	48	597.703,173 726.918,409	9.21	48	597.703,173 726.918,409	49	597.751,273 726.898,044	52.233
49	597.751,273 726.898,044	50	597.779,4 726.886,135	30.544	50	597.779,4 726.886,135	51	597.809,938 726.873,205	33.163	51	597.809,938 726.873,205	52	597.850,945 726.855,843	44.53
52	597.850,945 726.855,843	53	597.870,334 726.847,634	21.055	53	597.870,334 726.847,634	54	597.906,108 726.832,487	38.849	54	597.906,108 726.832,487	55	597.923,554 726.825,1	18.945
55	597.923,554 726.825,1	56	597.949,778 726.813,997	28.478	56	597.949,778 726.813,997	57	597.963,242 726.808,297	14.62	57	597.963,242 726.808,297	58	597.976,689 726.798,533	16.618
58	597.976,689 726.798,533	59	598.010,31 726.775,606	40.695	59	598.010,31 726.775,606	60	598.198,875 726.647,017	228.236	60	598.198,875 726.647,017	61	598.199,54 726.640,512	6.539
61	598.199,54 726.640,512	62	598.172,944 726.613,01	38.258	62	598.172,944 726.613,01	63	598.155,959 726.595,446	24.434	63	598.155,959 726.595,446	64	598.141,246 726.580,231	21.165
64	598.141,246 726.580,231	65	598.128,466 726.567,016	18.383	65	598.128,466 726.567,016	66	598.104,624 726.542,361	34.298	66	598.104,624 726.542,361	67	598.100,925 726.538,536	5.321
67	598.100,925 726.538,536	68	598.095,517 726.532,944	7.779	68	598.095,517 726.532,944	69	598.083,228 726.520,236	17.678	69	598.083,228 726.520,236	70	598.070,823 726.507,407	17.846
70	598.070,823 726.507,407	71	598.062,885 726.506,392	8.002	71	598.062,885 726.506,392	72	598.070,76 726.501,589	9.224	72	598.070,76 726.501,589	73	598.209,241 726.644,79	199.207
73	598.209,241 726.644,79	1	598.159,988 726.678,377	59.615										

** Lungimile segmentelor sunt determinate în planul de proiecție Stereo 70 și sunt rotunjite la 1 milimetru.

*** Distanța dintre puncte este formată din segmente cumulate ce sunt mai mici decât valoarea 1 milimetru.

**DATE DESPRE IMOBILUL NR. 1251**

Oficiul de Cadastru și Publicitate Imobiliară BOTOSANI
Biroul de Cadastru și Publicitate Imobiliară Dorohoi

A. Partea I. Descrierea imobilului

TEREN Extravilan

Adresa: Jud. Botosani

Nr. Crt	Nr cadastral Nr. topografic	Suprafața* (mp)	Observații / Referințe
A1		3.672	Sector cadastral:26 Teren neimprejmuit;

B. Partea II. Proprietari și acte

Inscrieri privitoare la dreptul de proprietate și alte drepturi reale	Referințe
/	
Act Normativ nr. 7, din 13/03/1996 emis de PARLAMENTUL ROMANIEI;	
B1	Inscrierea posesiei, drept de PROPRIETATE, dobandit prin Lege, cota actuala 1/1 1) NEIDENTIFICAT NEIDENTIFICAT, Lipsa C.N.P.
Act Normativ nr. 07, din 13/03/1996 emis de PARLAMENTUL ROMANIEI;	
B2	Se notează mențiunea proprietar neidentificat, rezerva comisiei locale.

C. Partea III. SARCINI .

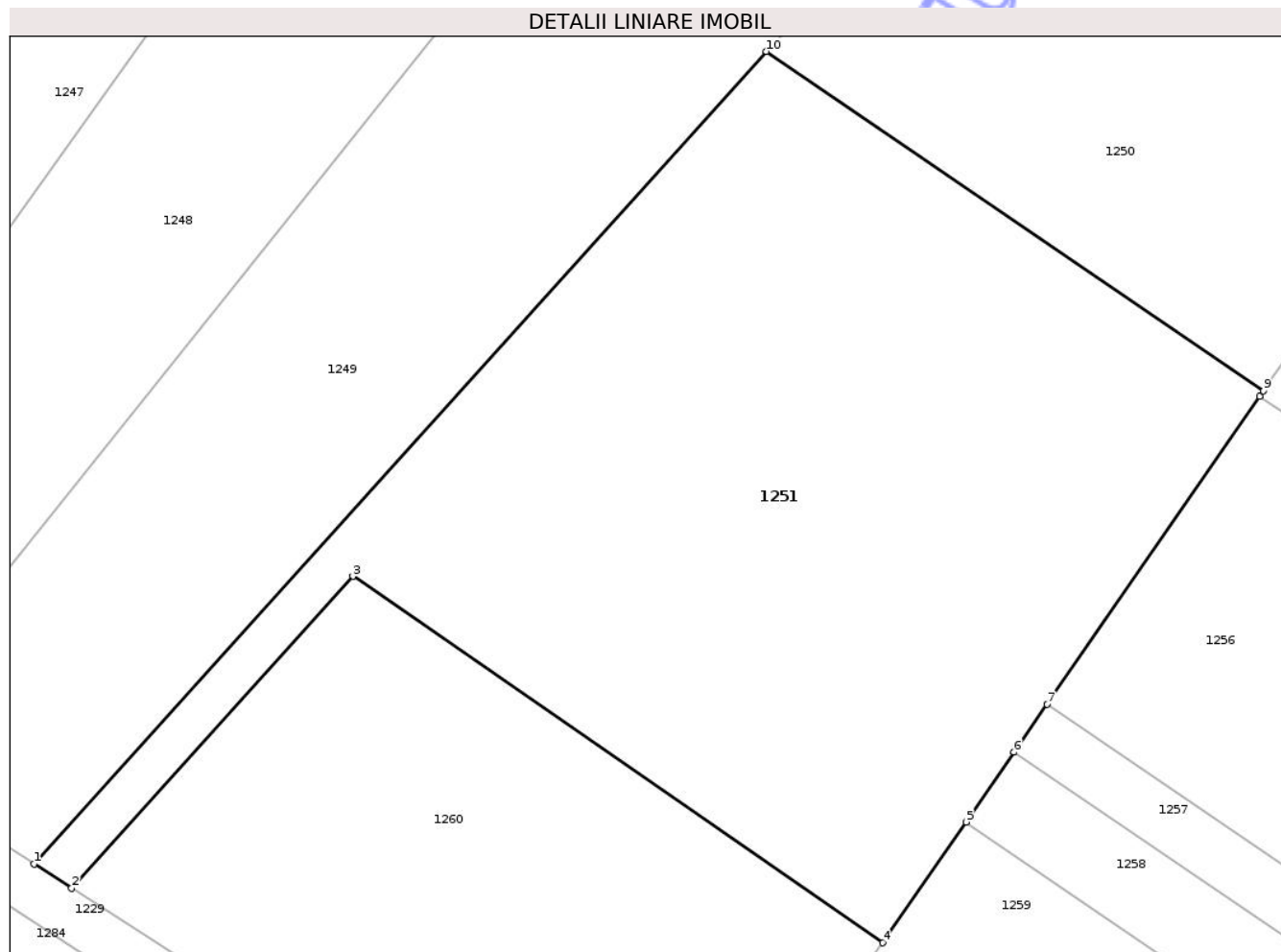
Inscrieri privind dezmembramintele dreptului de proprietate, drepturi reale de garanție și sarcini	Referințe
NU SUNT	

Anexa Nr. 1 La Partea I

Teren

Nr cadastral	Suprafața (mp)*	Observații / Referințe
	3.672	

* Suprafața este determinată în planul de proiecție Stereo 70.



Date referitoare la teren

Crt	Categorie folosință	Intra vilan	Suprafața (mp)	Tarla	Parcelă	Nr. topo	Observații / Referințe
1	arabil	NU	872	22	511	-	
2	arabil	NU	2.800	22	496	-	

Lungime Segmente

1) Valorile lungimilor segmentelor sunt obținute din proiecție în plan.

Punct început	X / Y	Punct sfârșit	X / Y	Lungime segment (** (m))
1	597.839,396 726.646,368	2	597.842,818 726.644,189	4.056
2	597.842,818 726.644,189	3	597.868,223 726.672,347	37.925
3	597.868,223 726.672,347	4	597.916,086 726.639,268	58.181
4	597.916,086 726.639,268	5	597.923,618 726.650,168	13.249

Punct început	X / Y	Punct sfârșit	X / Y	Lungime segment (** (m)
5	597.923,618 726.650,168	6	597.927,977 726.656,475	7.667
6	597.927,977 726.656,475	7	597.930,959 726.660,789	5.244
7	597.930,959 726.660,789	8	597.950,177 726.688,597	33.803
8	597.950,177 726.688,597	9	597.950,512 726.689,081	0.588
9	597.950,512 726.689,081	10	597.905,58 726.719,722	54.385
10	597.905,58 726.719,722	1	597.839,396 726.646,368	98.798

** Lungimile segmentelor sunt determinate în planul de proiecție Stereo 70 și sunt rotunjite la 1 milimetru.

*** Distanța dintre puncte este formată din segmente cumulate ce sunt mai mici decât valoarea 1 milimetru.

Neutilizabil în Circuitul Civil

**DATE DESPRE IMOBILUL NR. 1266**

Oficiul de Cadastru și Publicitate Imobiliară BOTOSANI
Biroul de Cadastru și Publicitate Imobiliară Dorohoi

A. Partea I. Descrierea imobilului

TEREN Extravilan

Adresa: Jud. Botosani

Nr. Crt	Nr cadastral Nr. topografic	Suprafața* (mp)	Observații / Referințe
A1		7.200	Sector cadastral:26 Teren neimprejmuit; Conform C. V. C. imobilul se afla in p. c. 492/30

B. Partea II. Proprietari și acte

Inscrieri privitoare la dreptul de proprietate și alte drepturi reale	Referințe
/	
Act Notarial nr. 3102, din 08/11/2000 emis de BNP DORINA TEODORESCU (Contract de vanzare - cumparare);	
B1	A1
Intabulare, drept de PROPRIETATE, dobandit prin Conventie, cota actuala 1/1, cota initiala 1/1	
1) HARIU MARIA	
2) HARIU MIHAI DEFUNCT:Da	

C. Partea III. SARCINI .

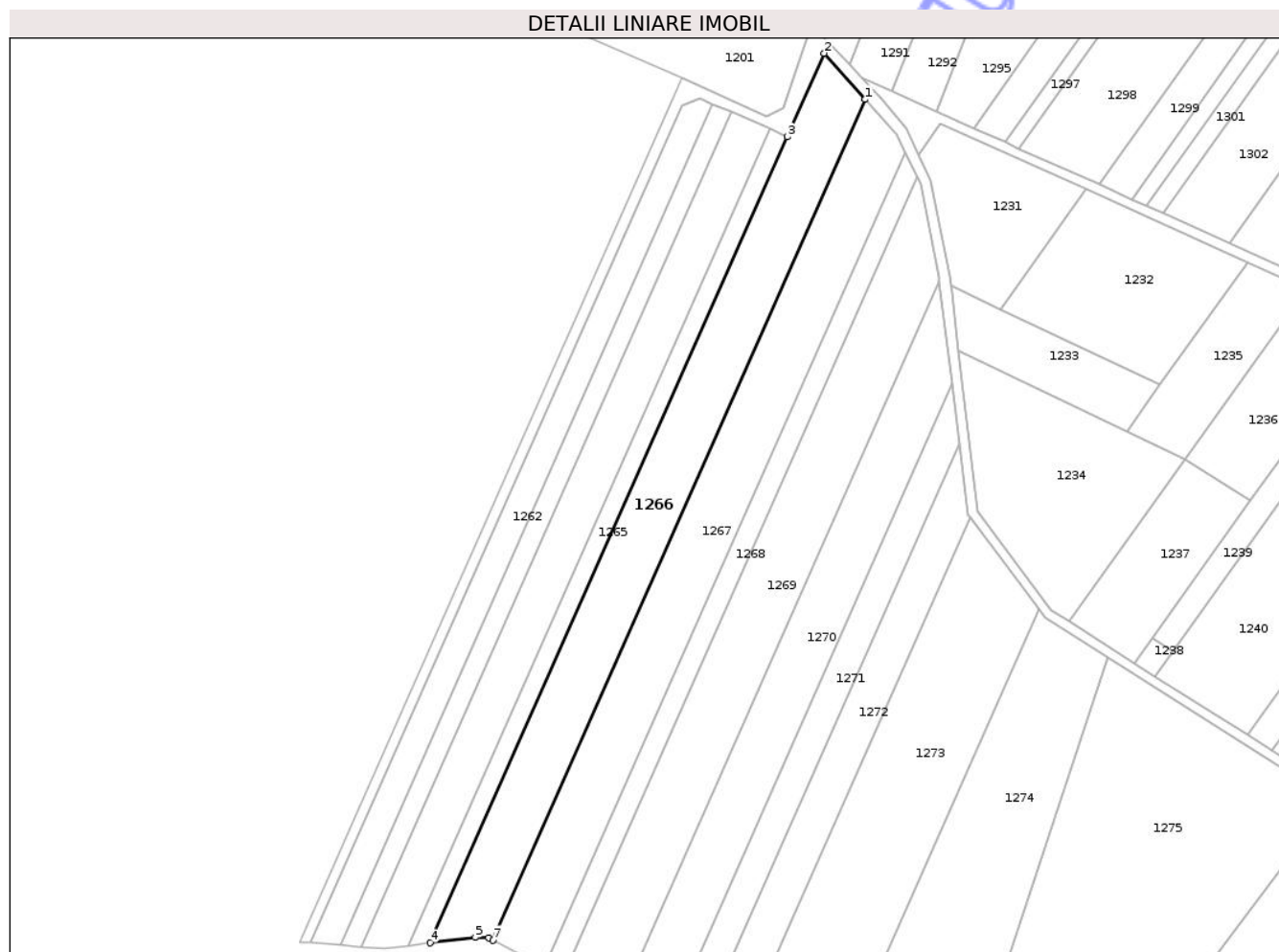
Inscrieri privind dezmembramintele dreptului de proprietate, drepturi reale de garanție și sarcini	Referințe
NU SUNT	

Anexa Nr. 1 La Partea I

Teren

Nr cadastral	Suprafața (mp)*	Observații / Referințe
	7.200	Conform C. V. C. imobilul se afla in p. c. 492/30

* Suprafața este determinată în planul de proiecție Stereo 70.



Date referitoare la teren

Crt	Categorie folosință	Intravilan	Suprafața (mp)	Tarla	Parcelă	Nr. topo	Observații / Referințe
1	arabil	NU	5.600	22	492	-	
2	faneata	NU	700	22	488	-	
3	faneata	NU	900	22	489	-	

Lungime Segmente

1) Valorile lungimilor segmentelor sunt obținute din proiecție în plan.

Punct început	X / Y	Punct sfârșit	X / Y	Lungime segment (** (m)
1	597.505,532 727.003,172	2	597.490,4 727.020,197	22.778
2	597.490,4 727.020,197	3	597.476,774 726.989,452	33.63
3	597.476,774 726.989,452	4	597.345,366 726.692,947	324.319
4	597.345,366 726.692,947	5	597.362,009 726.694,952	16.763

Punct început	X / Y	Punct sfârșit	X / Y	Lungime segment (** (m)
5	597.362,009 726.694,952	6	597.366,944 726.694,803	4.937
6	597.366,944 726.694,803	7	597.368,502 726.693,98	1.761
7	597.368,502 726.693,98	1	597.505,532 727.003,172	338.196

** Lungimile segmentelor sunt determinate în planul de proiecție Stereo 70 și sunt rotunjite la 1 milimetru.

*** Distanța dintre puncte este formată din segmente cumulate ce sunt mai mici decât valoarea 1 milimetru.

Neutilizabil în Circuitul Civil

**DATE DESPRE IMOBILUL NR. 1364**

Oficiul de Cadastru și Publicitate Imobiliară BOTOSANI
Biroul de Cadastru și Publicitate Imobiliară Dorohoi

A. Partea I. Descrierea imobilului

TEREN Necunoscut

Nr. topografic: ,

Adresa: Loc. Pomârla, Nr. ., Jud. Botosani

Nr. Crt	Nr cadastral Nr. topografic	Suprafața* (mp)	Observații / Referințe
A1	51202	1.780	Sector cadastral:26 Teren neimprejmuit; Conform titlurilor de proprietate imobilul se afla in parcelele cadastrale: 493/122, 493/133

B. Partea II. Proprietari și acte

Inscrieri privitoare la dreptul de proprietate și alte drepturi reale		Referințe
14142 / 15/06/2020		
Act Notarial nr. 666, din 12/06/2020 emis de SPN Teodorescu Dorina-Pricop Luiza;		
B7	Intabulare, drept de PROPRIETATE, dobandit prin Conventie, cota actuala 1/1, cota initiala 1/1 1) IANCU MARIA-MIHAELA, căsătorită cu 2) IANCU VASILE, bun comun	A1

C. Partea III. SARCINI .

Inscrieri privind dezmembramintele dreptului de proprietate, drepturi reale de garanție și sarcini	Referințe
NU SUNT	

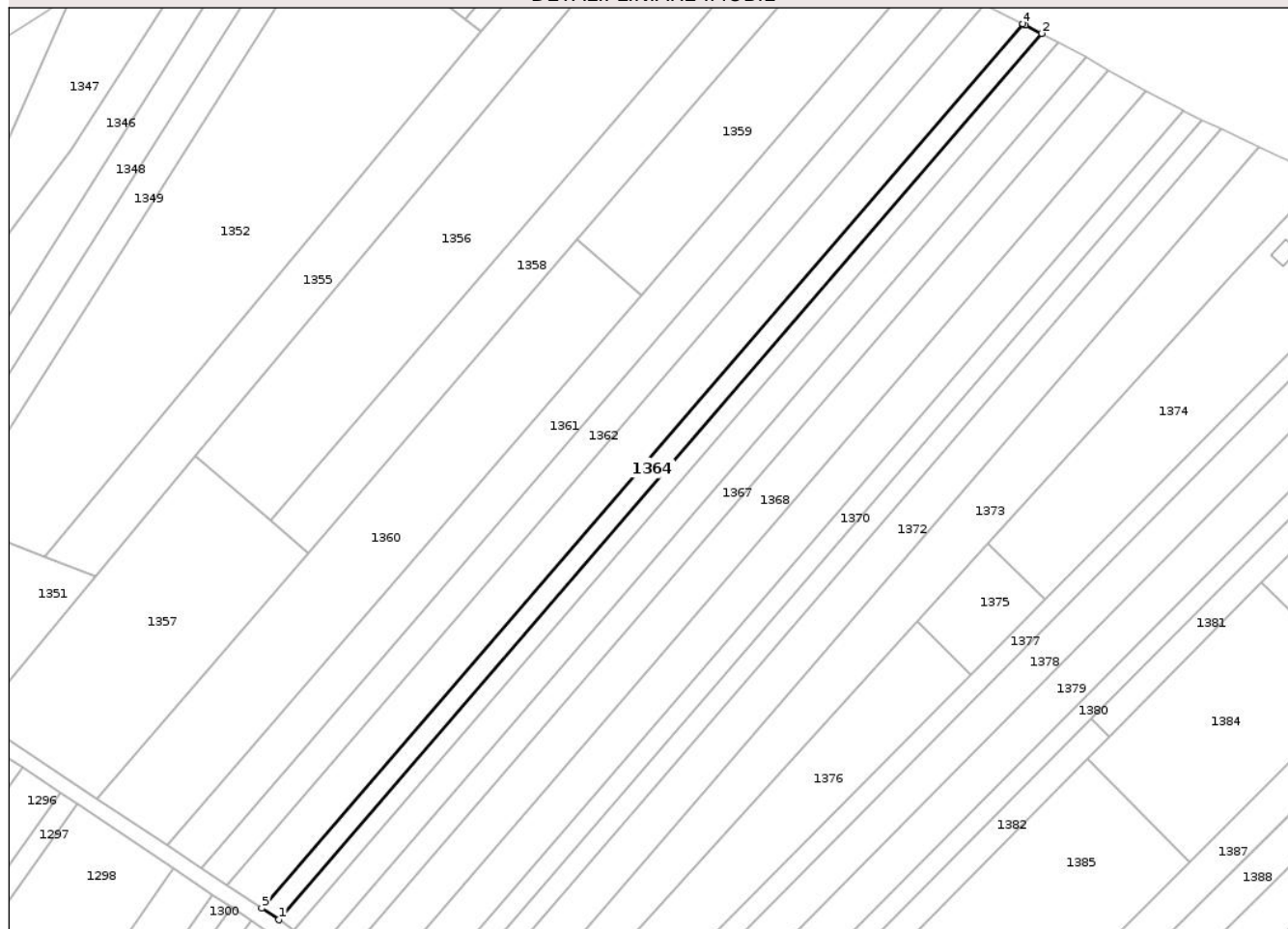
Anexa Nr. 1 La Partea I

Teren

Nr cadastral	Suprafața (mp)*	Observații / Referințe
51202	1.780	Conform titlurilor de proprietate imobilul se afla în parcelele cadastrale: 493/122, 493/133

* Suprafața este determinată în planul de proiecție Stereo 70.

DETALII LINIARE IMOBIL



Date referitoare la teren

Crt	Categorie folosință	Intravilan	Suprafața (mp)	Tarla	Parcelă	Nr. topo	Observații / Referințe
1	arabil	NU	828	22	493/122	-	
2	arabil	DA	252	22	493/122	-	INTRAVILAN PUG
3	arabil	NU	400	22	493/133	-	
4	arabil	NU	300	22	492	-	

Lungime Segmente

1) Valorile lungimilor segmentelor sunt obținute din proiecție în plan.

Punct început	X / Y	Punct sfârșit	X / Y	Lungime segment (** (m)
1	597.783,092 727.187,612	2	597.991,27 727.429,446	319.095
2	597.991,27 727.429,446	3	597.986,825 727.431,72	4.993
3	597.986,825 727.431,72	4	597.986,144 727.432,05	0.757

Punct început	X / Y	Punct sfârșit	X / Y	Lungime segment (** (m)
4	597.986,144 727.432,05	5	597.778,404 727.190,725	318.424
5	597.778,404 727.190,725	1	597.783,092 727.187,612	5.628

** Lungimile segmentelor sunt determinate în planul de proiecție Stereo 70 și sunt rotunjite la 1 milimetru.

*** Distanța dintre puncte este formată din segmente cumulate ce sunt mai mici decât valoarea 1 milimetru.

Neutilizabil în Circuitul Civil



DATE DESPRE IMOBILUL NR. 1218

Oficiul de Cadastru și Publicitate Imobiliară BOTOSANI
Biroul de Cadastru și Publicitate Imobiliară Dorohoi

A. Partea I. Descrierea imobilului

TEREN Extravilan

Adresa: Jud. Botosani

Nr. Crt	Nr cadastral Nr. topografic	Suprafața* (mp)	Observații / Referințe
A1	50624	850	Sector cadastral:26 Teren neimprejmuit; Provine din C.F. sporadic 50624 precum si p. c. din C.F. Conform titlului de proprietate imobilul se afla in parcela 492/523. Diferenta pana la suprafata din TP a parcelei, se regasesc inscrise in ID 1219 cu S=3161mp si ID 1217 cu S=189mp

B. Partea II. Proprietari și acte

Inscrieri privitoare la dreptul de proprietate și alte drepturi reale		Referințe
15502 / 27/10/2005		
Act Notarial nr. 2764, din 06/10/2005 emis de BNP Elena Roman (Contract V-C);		
B1	Intabulare, drept de PROPRIETATE, dobandit prin Conventie, cota actuala 1/1, cota initiala 1/1 1) ILUCA MARCEL , căsătorit cu. Lipsa C.N.P. 2) ILUCA IOLANDA SIMONA , bun comun. Lipsa C.N.P. <i>OBSERVATII: (provenita din conversia CF 100)</i>	A1

C. Partea III. SARCINI .

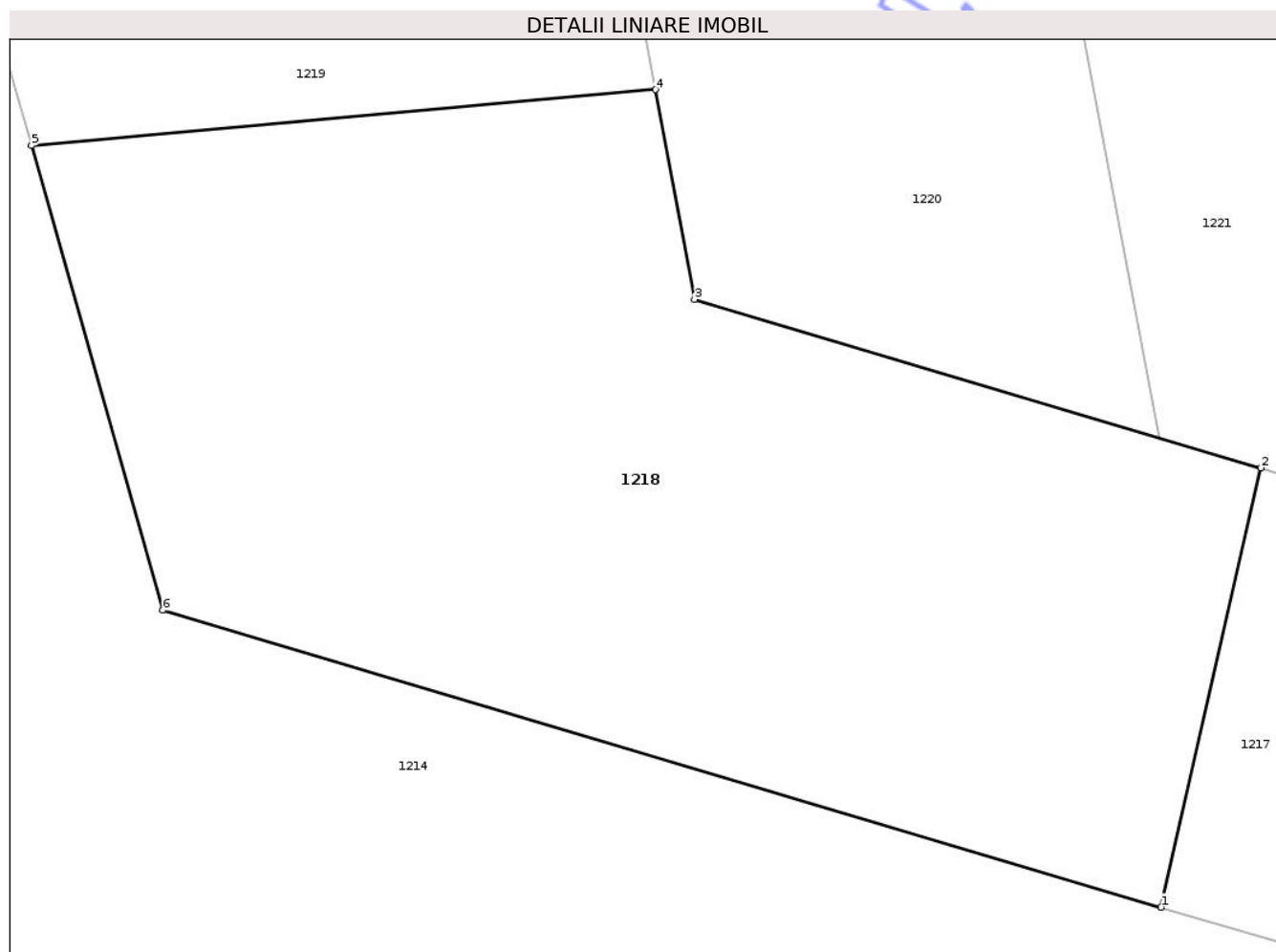
Inscrieri privind dezmembramintele dreptului de proprietate, drepturi reale de garanție și sarcini	Referințe
NU SUNT	

Anexa Nr. 1 La Partea I

Teren

Nr cadastral	Suprafața (mp)*	Observații / Referințe
50624	850	Provine din C.F. sporadic 50624 precum și p. c. din C.F. Conform titlului de proprietate imobilul se afla în parcela 492/523. Diferența până la suprafața din TP a parcelei, se regăsesc înscrise în ID 1219 cu S=3161mp și ID 1217 cu S=189mp

* Suprafața este determinată în planul de proiecție Stereo 70.



Date referitoare la teren

Crt	Categorie folosință	Intravilan	Suprafața (mp)	Tarla	Parcelă	Nr. topo	Observații / Referințe
1	arabil	NU	850	22	486/1	-	

Lungime Segmente

1) Valorile lungimilor segmentelor sunt obținute din proiecție în plan.

Punct început	X / Y	Punct sfârșit	X / Y	Lungime segment (** (m)
1	597.448,033 727.206,345	2	597.451,857 727.223,205	17.289
2	597.451,857 727.223,205	3	597.430,127 727.229,672	22.672
3	597.430,127 727.229,672	4	597.428,622 727.237,716	8.183
4	597.428,622 727.237,716	5	597.404,687 727.235,571	24.031

Punct început	X / Y	Punct sfârșit	X / Y	Lungime segment (** (m)
5	597.404,687 727.235,571	6	597.409,726 727.217,745	18.524
6	597.409,726 727.217,745	1	597.448,033 727.206,345	39.968

** Lungimile segmentelor sunt determinate în planul de proiecție Stereo 70 și sunt rotunjite la 1 milimetru.

*** Distanța dintre puncte este formată din segmente cumulate ce sunt mai mici decât valoarea 1 milimetru.

Neutilizabil în Circuitul Civil

**DATE DESPRE IMOBILUL NR. 1219**

Oficiul de Cadastru și Publicitate Imobiliară BOTOSANI
Biroul de Cadastru și Publicitate Imobiliară Dorohoi

A. Partea I. Descrierea imobilului

Nr. CF vechi:96
Nr. cadastral vechi:188
Nr. topografic:;

TEREN Necunoscut

Adresa: Loc. Pomârla, Nr. ., Jud. Botosani

Nr. Crt	Nr cadastral Nr. topografic	Suprafata* (mp)	Observații / Referințe
A1	50630	3.161	Sector cadastral:26 Teren neimprejmuț; Provine din C.F. sporadic 50630 precum și parcelele cadastrale sunt din C.F. Conform titlului de proprietate imobilul se afla in parcela 492/523. Diferenta pana la suprafata din TP a parcelei, se regasesc inscrise in ID 1217 cu S=189mp și ID 1218 cu S=850mp

Construcții

Crt	Nr cadastral Nr. topografic	Adresa	Observații / Referințe
A1.1	50630-C1	Loc. Pomârla, Nr. ., Jud. Botosani	Nr. niveluri:1; S. construita la sol:78 mp; casa compusă din două camere, bucătărie și sală
A1.2	50630-C2	Loc. Pomârla, Nr. ., Jud. Botosani	Nr. niveluri:1; S. construita la sol:34 mp; standolă

B. Partea II. Proprietari și acte

Inscrieri privitoare la dreptul de proprietate și alte drepturi reale		Referințe
15395 / 21/10/2005		
Act Notarial nr. 2764, din 06/10/2005 emis de BNP Elena ROMAN (Contract de vanzare - cumparare);		
B1	Intabulare, drept de PROPRIETATE, dobandit prin Conventie, cota actuala 1/1, cota initiala 1/1 1) ILUCA IOLANDA-SIMONA , căsătorită cu. Lipsa C.N.P. 2) ILUCA MARCEL , bun comun. Lipsa C.N.P. <i>OBSERVATII: (provenita din conversia CF 96)</i>	A1, A1.1, A1.2

C. Partea III. SARCINI .

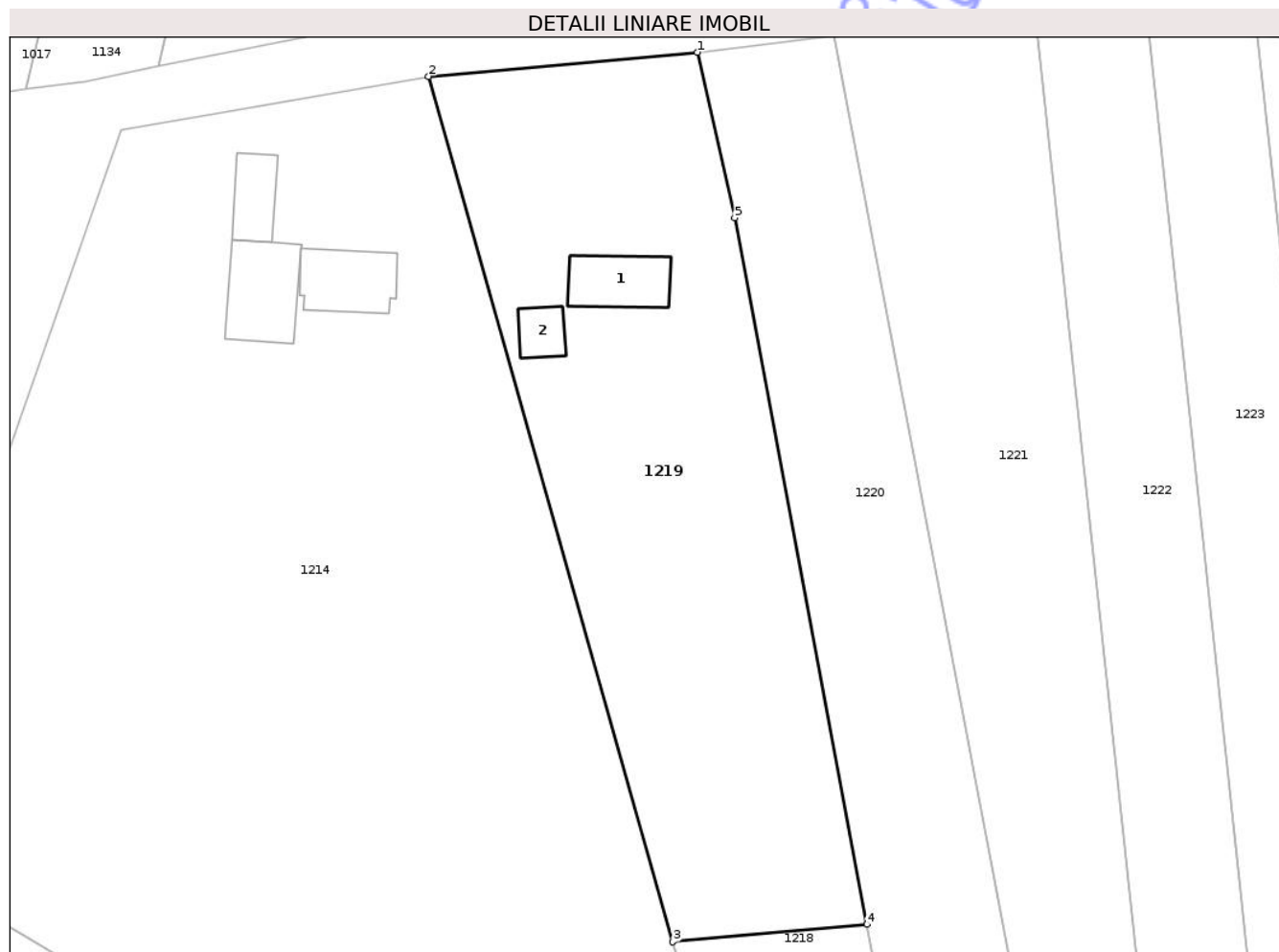
Inscrieri privind dezmembramintele dreptului de proprietate, drepturi reale de garanție și sarcini	Referințe
NU SUNT	

Anexa Nr. 1 La Partea I

Teren

Nr cadastral	Suprafața (mp)*	Observații / Referințe
50630	3.161	Provine din C.F. sporadic 50630 precum și parcelele cadastrale sunt din C.F. Conform titlului de proprietate imobilul se afla în parcela 492/523. Diferența până la suprafața din TP a parcelei, se regasesc înscrise în ID 1217 cu S=189mp și ID 1218 cu S=850mp

* Suprafața este determinată în planul de proiecție Stereo 70.



Date referitoare la teren

Crt	Categorie folosință	Intravilan	Suprafața (mp)	Tarla	Parcelă	Nr. topo	Observații / Referințe
1	curți construcții	DA	1.160	22	484	-	INTRAVILAN PUG
2	vie	DA	711	22	483	-	INTRAVILAN PUG
3	arabil	DA	1.000	22	482	-	INTRAVILAN PUG
4	arabil	NU	290	22	482	-	

Date referitoare la construcții

Crt	Număr	Destinație construcție	Supraf. (mp)	Situație juridică	Observații / Referințe
A1.1	50630-C1	construcții de locuințe	78	Cu acte	Nr. niveluri:1; S. construită la sol:78 mp; casa compusă din două camere, bucatărie și sală
A1.2	50630-C2	construcții anexa	34	Cu acte	Nr. niveluri:1; S. construită la sol:34 mp; standolă

Lungime Segmente

1) Valorile lungimilor segmentelor sunt obținute din proiecție în plan.

Punct început	X / Y	Punct sfârșit	X / Y	Lungime segment (** (m)
1	597.407,68 727.345,311	2	597.374,507 727.342,338	33.306
2	597.374,507 727.342,338	3	597.404,687 727.235,571	110.951
3	597.404,687 727.235,571	4	597.428,622 727.237,716	24.031
4	597.428,622 727.237,716	5	597.412,305 727.324,904	88.702
5	597.412,305 727.324,904	1	597.407,68 727.345,311	20.925

** Lungimile segmentelor sunt determinate în planul de proiecție Stereo 70 și sunt rotunjite la 1 milimetru.

*** Distanța dintre puncte este formată din segmente cumulate ce sunt mai mici decât valoarea 1 milimetru.

Neutilizabil în Circuitul Civil

**DATE DESPRE IMOBILUL NR. 1201**

Oficiul de Cadastru și Publicitate Imobiliară BOTOSANI
Biroul de Cadastru și Publicitate Imobiliară Dorohoi

A. Partea I. Descrierea imobilului

TEREN Extravilan

Adresa: Jud. Botosani

Nr. Crt	Nr cadastral Nr. topografic	Suprafața* (mp)	Observații / Referințe
A1		8.900	Sector cadastral:26 Teren neimprejmuit;

B. Partea II. Proprietari și acte

Inscrieri privitoare la dreptul de proprietate și alte drepturi reale	Referințe
/	
Act Administrativ nr. 133179, din 19/05/2003 emis de CJSIPT BOTOSANI (Titlu proprietate);	
B1	A1
Intabulare, drept de PROPRIETATE, dobandit prin Reconstituire, cota actuala 1/1, cota initiala 1/1 1) CULICEANU DOMNICA, Lipsa C.N.P.	

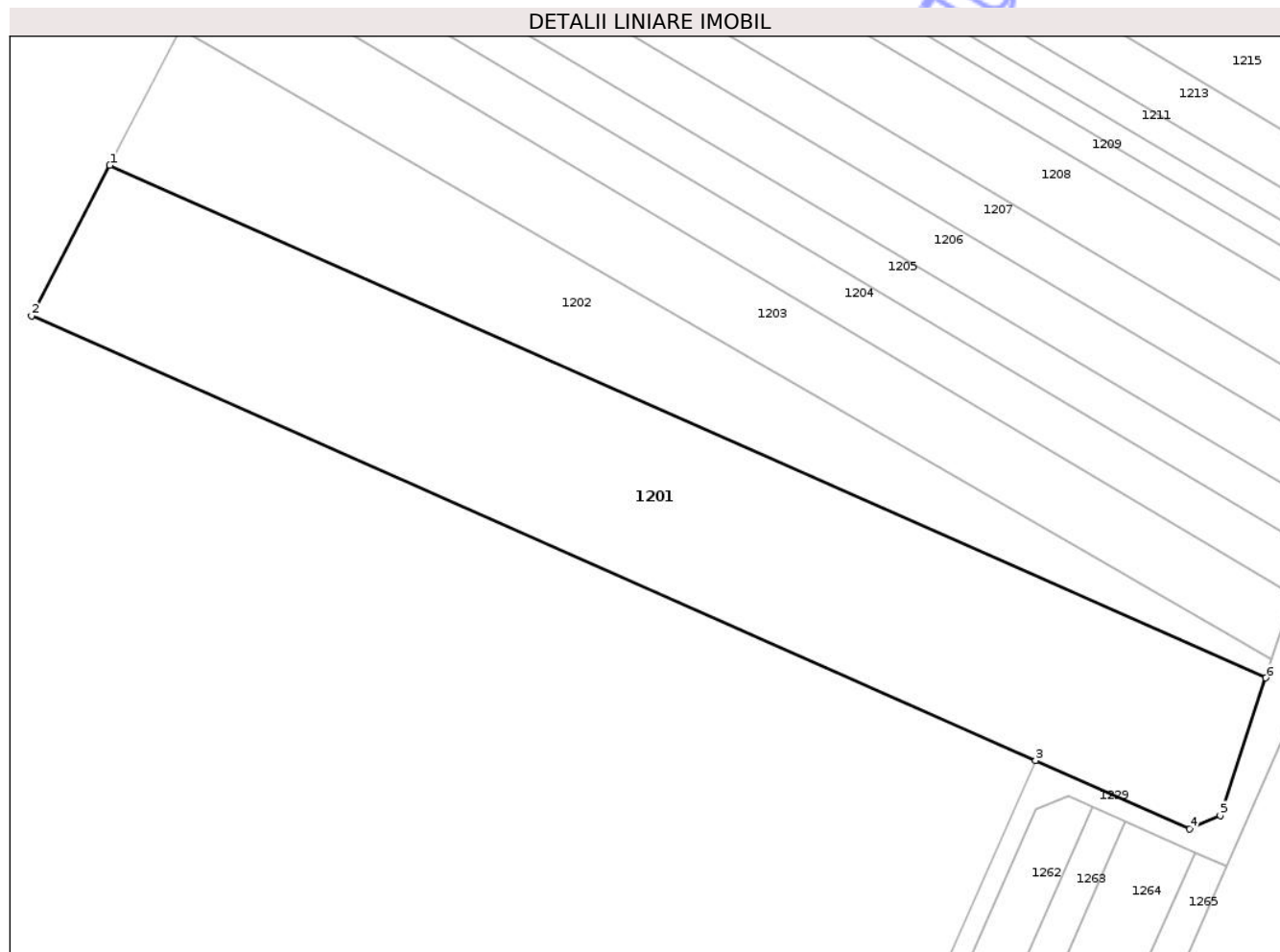
C. Partea III. SARCINI .

Inscrieri privind dezmembramintele dreptului de proprietate, drepturi reale de garanție și sarcini	Referințe
NU SUNT	

Teren

Nr cadastral	Suprafața (mp)*	Observații / Referințe
	8.900	

* Suprafața este determinată în planul de proiecție Stereo 70.



Date referitoare la teren

Crt	Categorie folosință	Intra vilan	Suprafața (mp)	Tarla	Parcelă	Nr. topo	Observații / Referințe
1	arabil	NU	8.900	22	492/141	-	

Lungime Segmente

1) Valorile lungimilor segmentelor sunt obținute din proiecție în plan.

Punct început	X / Y	Punct sfârșit	X / Y	Lungime segment (** (m)
1	597.249,709 727.131,858	2	597.233,836 727.101,31	34.426
2	597.233,836 727.101,31	3	597.437,951 727.011,001	223.201
3	597.437,951 727.011,001	4	597.469,31 726.997,127	34.291
4	597.469,31 726.997,127	5	597.475,484 726.999,863	6.753
5	597.475,484 726.999,863	6	597.484,733 727.027,766	29.396

Punct început	X / Y	Punct sfârșit	X / Y	Lungime segment (** (m)
6	597.484,733 727.027,766	1	597.249,709 727.131,858	257.043

** Lungimile segmentelor sunt determinate în planul de proiecție Stereo 70 și sunt rotunjite la 1 milimetru.

*** Distanța dintre puncte este formată din segmente cumulate ce sunt mai mici decât valoarea 1 milimetru.

Neutilizabil în Circuitul Civil

**DATE DESPRE IMOBILUL NR. 1233**

Oficiul de Cadastru și Publicitate Imobiliară BOTOSANI
Biroul de Cadastru și Publicitate Imobiliară Dorohoi

A. Partea I. Descrierea imobilului

TEREN Extravilan

Adresa: Jud. Botosani

Nr. Crt	Nr cadastral Nr. topografic	Suprafața* (mp)	Observații / Referințe
A1		1.600	Sector cadastral:26 Teren neimprejmuit;

B. Partea II. Proprietari și acte

Inscrieri privitoare la dreptul de proprietate și alte drepturi reale	Referințe
/	
Act Administrativ nr. 111734, din 29/06/2002 emis de CJSIPT BOTOSANI (Titlu proprietate);	
B1	A1
Intabulare, drept de PROPRIETATE, dobandit prin Reconstituire, cota actuala 1/1, cota initiala 1/1 1) CHIRIAC ION I., Lipsa C.N.P.	

C. Partea III. SARCINI .

Inscrieri privind dezmembramintele dreptului de proprietate, drepturi reale de garanție și sarcini	Referințe
NU SUNT	

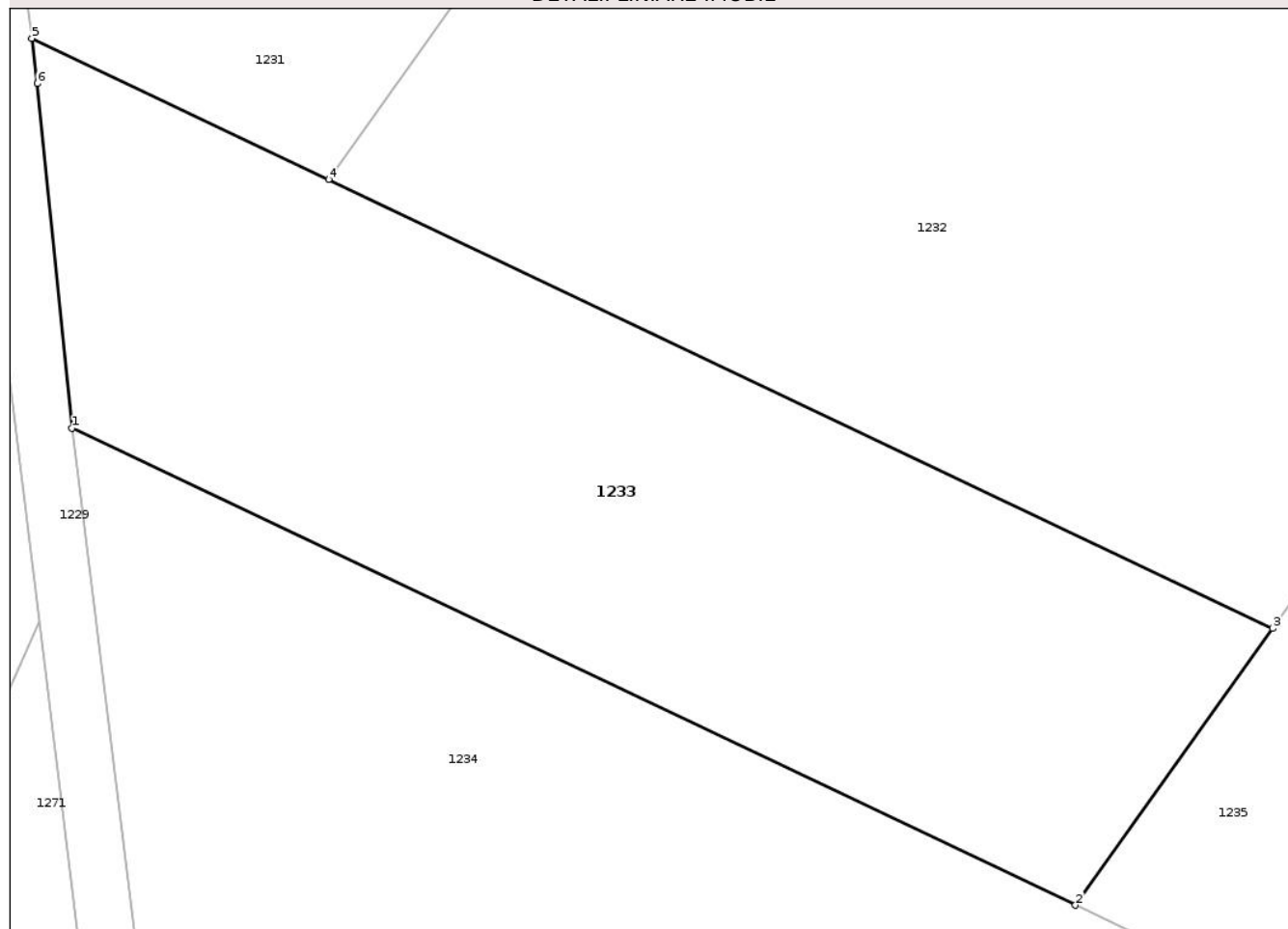
Anexa Nr. 1 La Partea I

Teren

Nr cadastral	Suprafața (mp)*	Observații / Referințe
	1.600	

* Suprafața este determinată în planul de proiecție Stereo 70.

DETALII LINIARE IMOBIL



Date referitoare la teren

Crt	Categorie folosință	Intra vilan	Suprafața (mp)	Tarla	Parcelă	Nr. topo	Observații / Referințe
1	arabil	NU	1.600	22	492/67	-	

Lungime Segmente

1) Valorile lungimilor segmentelor sunt obținute din proiecție în plan.

Punct început	X / Y	Punct sfârșit	X / Y	Lungime segment (** (m)
1	597.539,576 726.910,656	2	597.601,867 726.881,064	68.963
2	597.601,867 726.881,064	3	597.614,102 726.898,233	21.082
3	597.614,102 726.898,233	4	597.555,512 726.926,066	64.865
4	597.555,512 726.926,066	5	597.537,082 726.934,821	20.404
5	597.537,082 726.934,821	6	597.537,429 726.932,019	2.823

Punct început	X / Y	Punct sfârșit	X / Y	Lungime segment (** (m)
6	597.537,429 726.932,019	1	597.539,576 726.910,656	21.471

** Lungimile segmentelor sunt determinate în planul de proiecție Stereo 70 și sunt rotunjite la 1 milimetru.

*** Distanța dintre puncte este formată din segmente cumulate ce sunt mai mici decât valoarea 1 milimetru.

Neutilizabil în Circuitul Civil

**DATE DESPRE IMOBILUL NR. 1234**

Oficiul de Cadastru și Publicitate Imobiliară BOTOSANI
Biroul de Cadastru și Publicitate Imobiliară Dorohoi

A. Partea I. Descrierea imobilului

TEREN Extravilan

Adresa: Jud. Botosani

Nr. Crt	Nr cadastral Nr. topografic	Suprafața* (mp)	Observații / Referințe
A1	52613	4.265	Sector cadastral:26 Teren neimprejmuit;

B. Partea II. Proprietari și acte

Inscrieri privitoare la dreptul de proprietate și alte drepturi reale	Referințe
17116 / 07/05/2025	
Act Administrativ nr. 200300, din 16/04/2025 emis de COMISIA JUDETEANA BOTOSANI;	
B1	A1
Intabulare, drept de PROPRIETATE, dobandit prin Reconstituire, cota actuala 1/1, cota initiala 1/1	
1) CHIRIEAC ION, bun propriu	

C. Partea III. SARCINI .

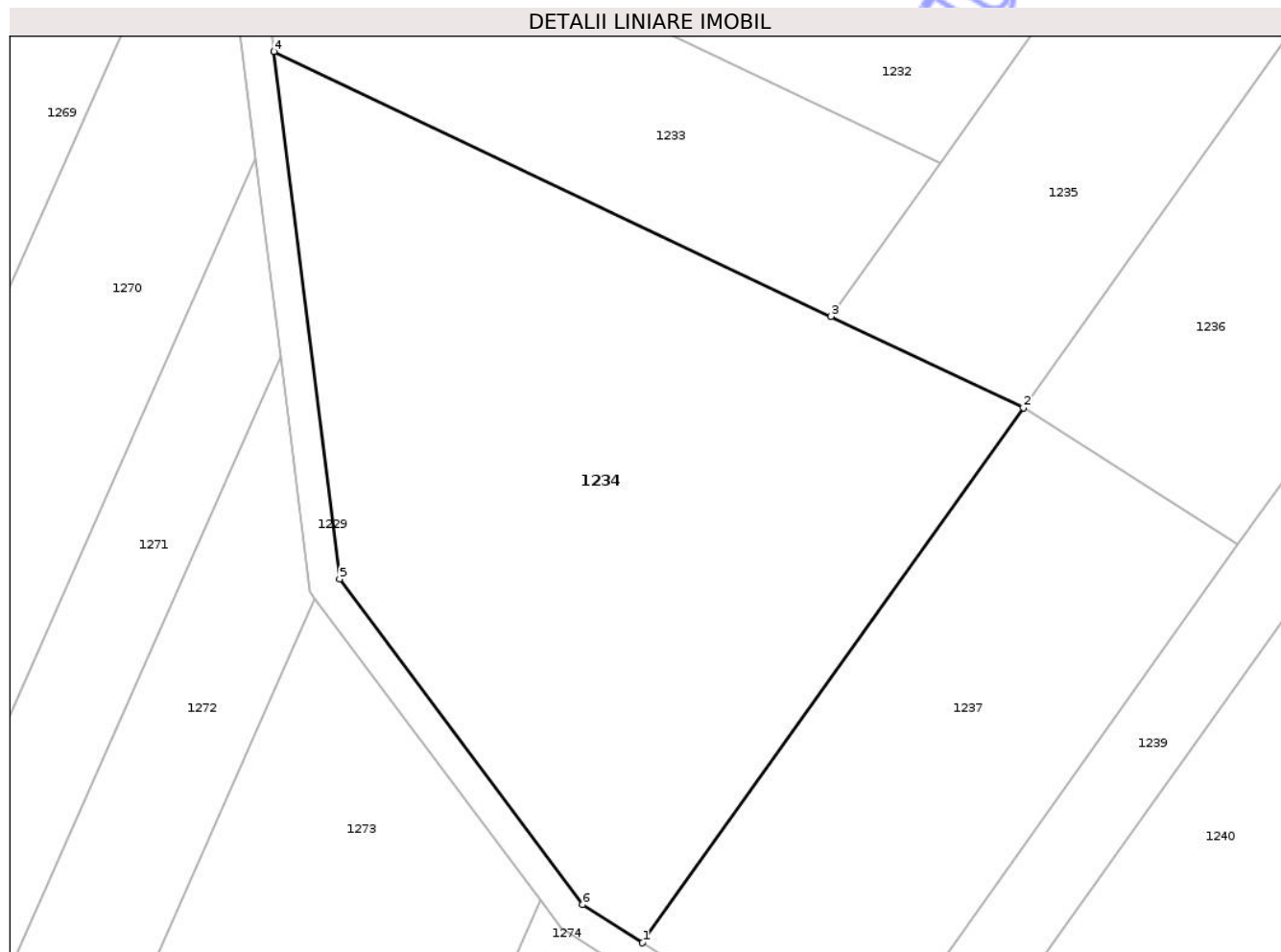
Inscrieri privind dezmembramintele dreptului de proprietate, drepturi reale de garanție și sarcini	Referințe
NU SUNT	

Anexa Nr. 1 La Partea I

Teren

Nr cadastral	Suprafața (mp)*	Observații / Referințe
52613	4.265	

* Suprafața este determinată în planul de proiecție Stereo 70.



Date referitoare la teren

Crt	Categorie folosință	Intra vilan	Suprafața (mp)	Tarla	Parcelă	Nr. topo	Observații / Referințe
1	arabil	NU	2.365	22	492/100	-	
2	faneata	NU	1.900	22	489/29	-	

Lungime Segmente

1) Valorile lungimilor segmentelor sunt obținute din proiecție în plan.

Punct început	X / Y	Punct sfârșit	X / Y	Lungime segment (** (m))
1	597.580,782 726.811,092	2	597.623,368 726.870,851	73.38
2	597.623,368 726.870,851	3	597.601,867 726.881,064	23.803
3	597.601,867 726.881,064	4	597.539,576 726.910,656	68.963
4	597.539,576 726.910,656	5	597.546,886 726.851,734	59.374

Punct început	X / Y	Punct sfârșit	X / Y	Lungime segment (** (m)
5	597.546,886 726.851,734	6	597.574,085 726.815,358	45.421
6	597.574,085 726.815,358	1	597.580,782 726.811,092	7.94

** Lungimile segmentelor sunt determinate în planul de proiecție Stereo 70 și sunt rotunjite la 1 milimetru.

*** Distanța dintre puncte este formată din segmente cumulate ce sunt mai mici decât valoarea 1 milimetru.

Neutilizabil în Circuitul Civil

**DATE DESPRE IMOBILUL NR. 1295**

Oficiul de Cadastru și Publicitate Imobiliară BOTOSANI
Biroul de Cadastru și Publicitate Imobiliară Dorohoi

A. Partea I. Descrierea imobilului

TEREN Extravilan

Adresa: Jud. Botosani

Nr. Crt	Nr cadastral Nr. topografic	Suprafața* (mp)	Observații / Referințe
A1		10.800	Sector cadastral:26 Teren neimprejmuit;

B. Partea II. Proprietari și acte

Inscrieri privitoare la dreptul de proprietate și alte drepturi reale	Referințe
/	
Act Administrativ nr. 66064, din 31/05/2002 emis de CJSIPT BOTOSANI (Titlu proprietate);	
B1	A1
Intabulare, drept de PROPRIETATE, dobandit prin Reconstituire, cota actuala 1/1, cota initiala 1/1	
1) ASOLTANEI VICTORIA, Lipsa C.N.P.	
2) GRIGOROȘCUȚĂ CONSTANTIN, Lipsa C.N.P.	
3) GRIGOROȘCUȚĂ PETRU, Lipsa C.N.P.	

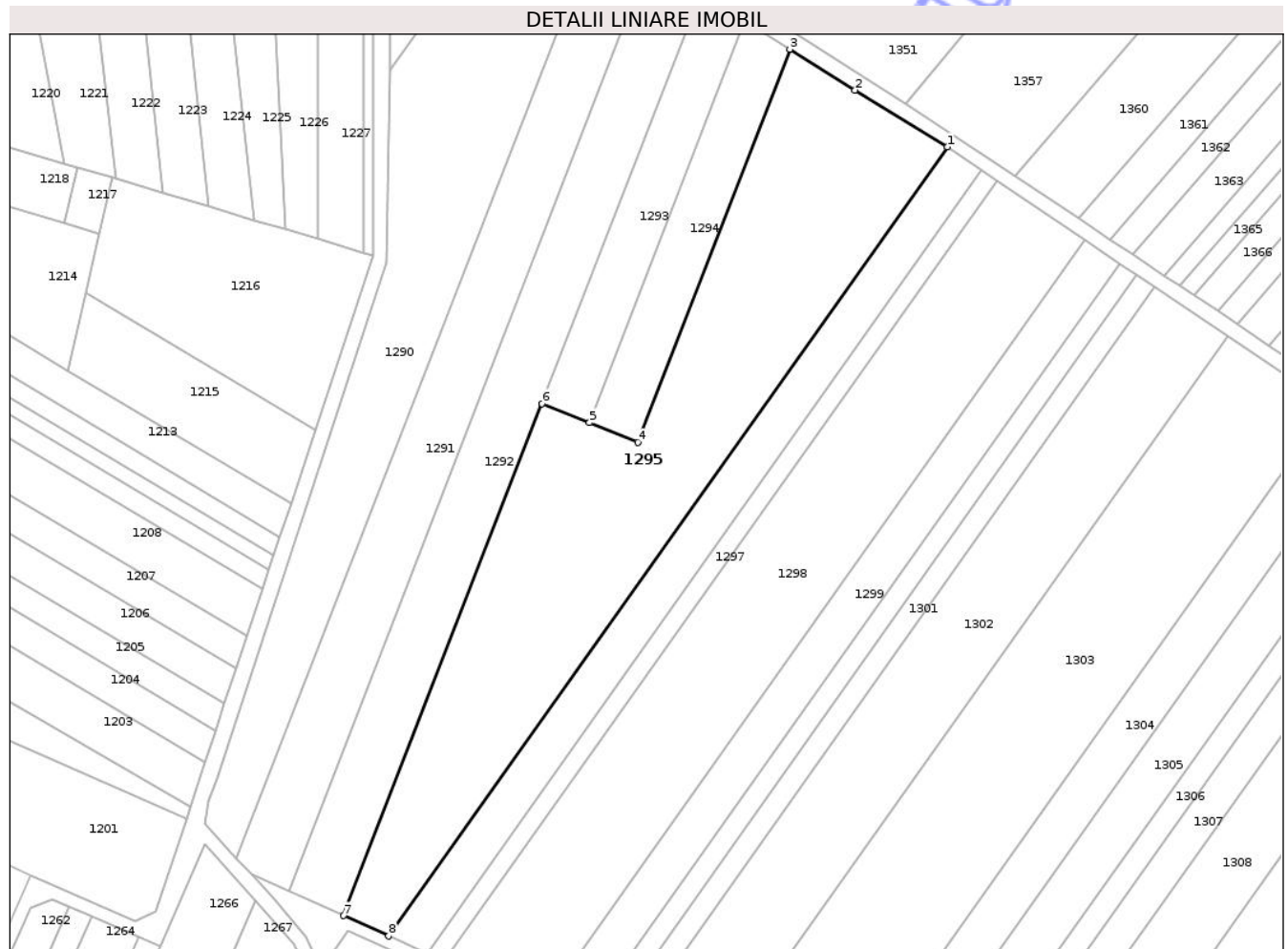
C. Partea III. SARCINI .

Inscrieri privind dezmembramintele dreptului de proprietate, drepturi reale de garanție și sarcini	Referințe
NU SUNT	

Teren

Nr cadastral	Suprafața (mp)*	Observații / Referințe
	10.800	

* Suprafața este determinată în planul de proiecție Stereo 70.



Date referitoare la teren

Crt	Categorie folosință	Intra vilan	Suprafața (mp)	Tarla	Parcelă	Nr. topo	Observații / Referințe
1	arabil	NU	10.800	22	492/47	-	

Lungime Segmente

1) Valorile lungimilor segmentelor sunt obținute din proiecție în plan.

Punct început	X / Y	Punct sfârșit	X / Y	Lungime segment (** (m)
1	597.713,134 727.229,335	2	597.685,407 727.246,344	32.528
2	597.685,407 727.246,344	3	597.665,906 727.258,624	23.046
3	597.665,906 727.258,624	4	597.620,173 727.140,734	126.449
4	597.620,173 727.140,734	5	597.605,671 727.146,603	15.644
5	597.605,671 727.146,603	6	597.591,478 727.152,347	15.311

Punct început	X / Y	Punct sfârșit	X / Y	Lungime segment (** (m)
6	597.591,478 727.152,347	7	597.531,9 726.998,768	164.731
7	597.531,9 726.998,768	8	597.545,439 726.992,67	14.849
8	597.545,439 726.992,67	1	597.713,134 727.229,335	290.055

** Lungimile segmentelor sunt determinate în planul de proiecție Stereo 70 și sunt rotunjite la 1 milimetru.

*** Distanța dintre puncte este formată din segmente cumulate ce sunt mai mici decât valoarea 1 milimetru.

Neutilizabil în Circuitul Civil

**DATE DESPRE IMOBILUL NR. 1296**

Oficiul de Cadastru și Publicitate Imobiliară BOTOSANI
Biroul de Cadastru și Publicitate Imobiliară Dorohoi

A. Partea I. Descrierea imobilului

TEREN Extravilan

Adresa: Jud. Botosani

Nr. Crt	Nr cadastral Nr. topografic	Suprafața* (mp)	Observații / Referințe
A1		3.600	Sector cadastral:26 Teren neimprejmuit;

B. Partea II. Proprietari și acte

Inscrieri privitoare la dreptul de proprietate și alte drepturi reale	Referințe
/	
Act Administrativ nr. 111717, din 28/06/2002 emis de CJSIPT BOTOSANI (Titlu proprietate);	
B1	A1
Intabulare, drept de PROPRIETATE, dobandit prin Reconstituire, cota actuala 1/1, cota initiala 1/1	
1) CRIHAN PETRU, Lipsa C.N.P. 2) CRIHAN PARASCHIVA, Lipsa C.N.P. 3) CRIHAN VICTOR, Lipsa C.N.P. 4) CRIHAN MIHAI, Lipsa C.N.P. 5) CRIHAN STEFAN, Lipsa C.N.P. 6) CRIHAN OLIMPIA, Lipsa C.N.P.	

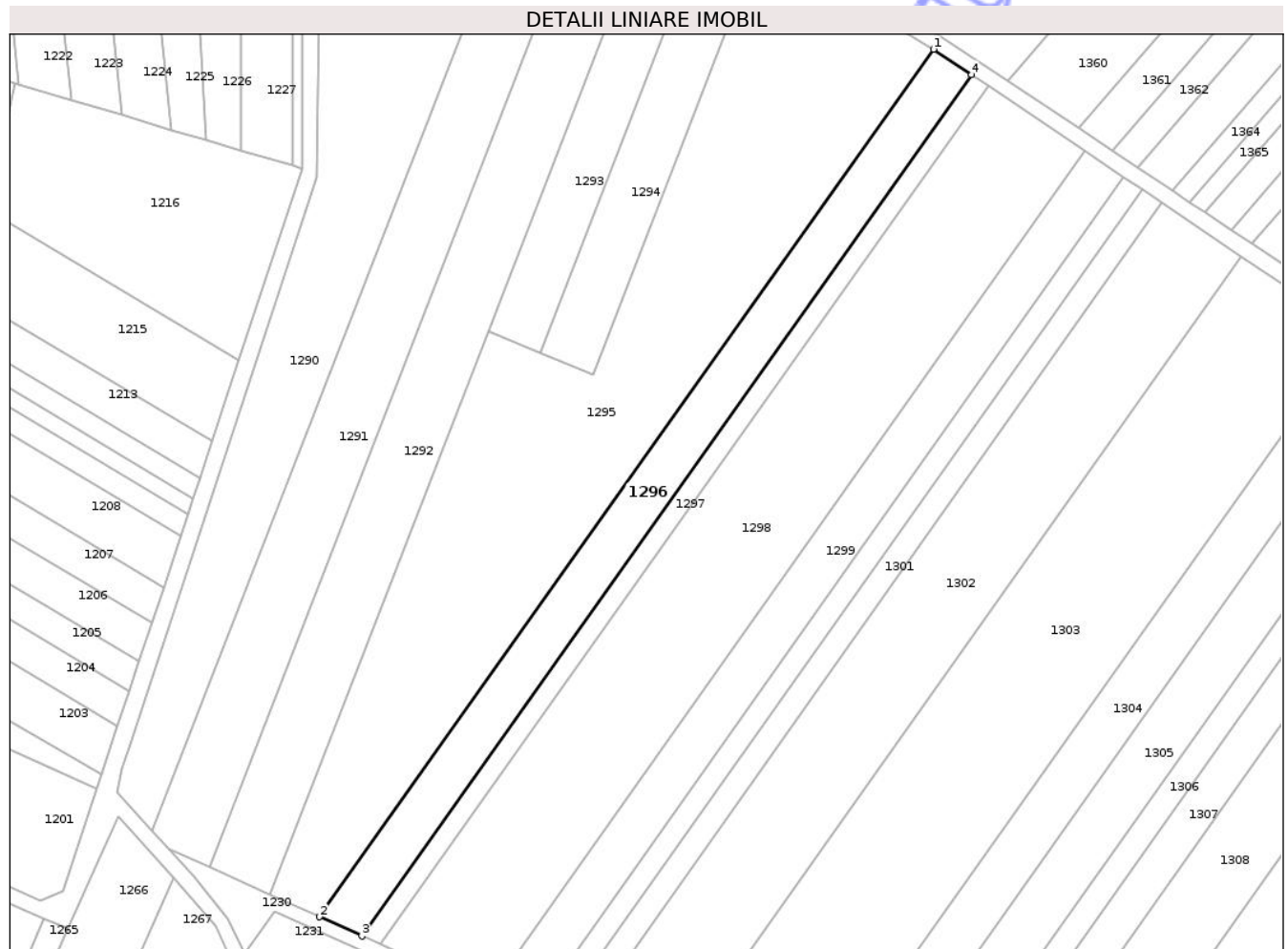
C. Partea III. SARCINI .

Inscrieri privind dezmembramintele dreptului de proprietate, drepturi reale de garanție și sarcini	Referințe
NU SUNT	

Teren

Nr cadastral	Suprafața (mp)*	Observații / Referințe
	3.600	

* Suprafața este determinată în planul de proiecție Stereo 70.



Date referitoare la teren

Crt	Categorie folosință	Intra vilan	Suprafața (mp)	Tarla	Parcelă	Nr. topo	Observații / Referințe
1	arabil	NU	3.600	22	492/46	-	

Lungime Segmente

1) Valorile lungimilor segmentelor sunt obținute din proiecție în plan.

Punct început	X / Y	Punct sfârșit	X / Y	Lungime segment (** (m)
1	597.713,134 727.229,335	2	597.545,439 726.992,67	290.055
2	597.545,439 726.992,67	3	597.557,013 726.987,458	12.694
3	597.557,013 726.987,458	4	597.723,471 727.222,377	287.915
4	597.723,471 727.222,377	1	597.713,134 727.229,335	12.461

** Lungimile segmentelor sunt determinate în planul de proiecție Stereo 70 și sunt rotunjite la 1 milimetru.

*** Distanța dintre puncte este formată din segmente cumulate ce sunt mai mici decât valoarea 1 milimetru.

Neutilizabil în Circuitul
Civil

**DATE DESPRE IMOBILUL NR. 1297**

Oficiul de Cadastru și Publicitate Imobiliară BOTOSANI
Biroul de Cadastru și Publicitate Imobiliară Dorohoi

A. Partea I. Descrierea imobilului

TEREN Extravilan

Adresa: Jud. Botosani

Nr. Crt	Nr cadastral Nr. topografic	Suprafața* (mp)	Observații / Referințe
A1		1.600	Sector cadastral:26 Teren neimprejmuit;

B. Partea II. Proprietari și acte

Inscrieri privitoare la dreptul de proprietate și alte drepturi reale	Referințe
/	
Act Administrativ nr. 108968, din 24/09/2002 emis de CJSIPT BOTOSANI (Titlu proprietate);	
B1	A1
Intabulare, drept de PROPRIETATE, dobandit prin Reconstituire, cota actuala 1/1, cota initiala 1/1 1) RUSU DUMITRU, Lipsa C.N.P.	

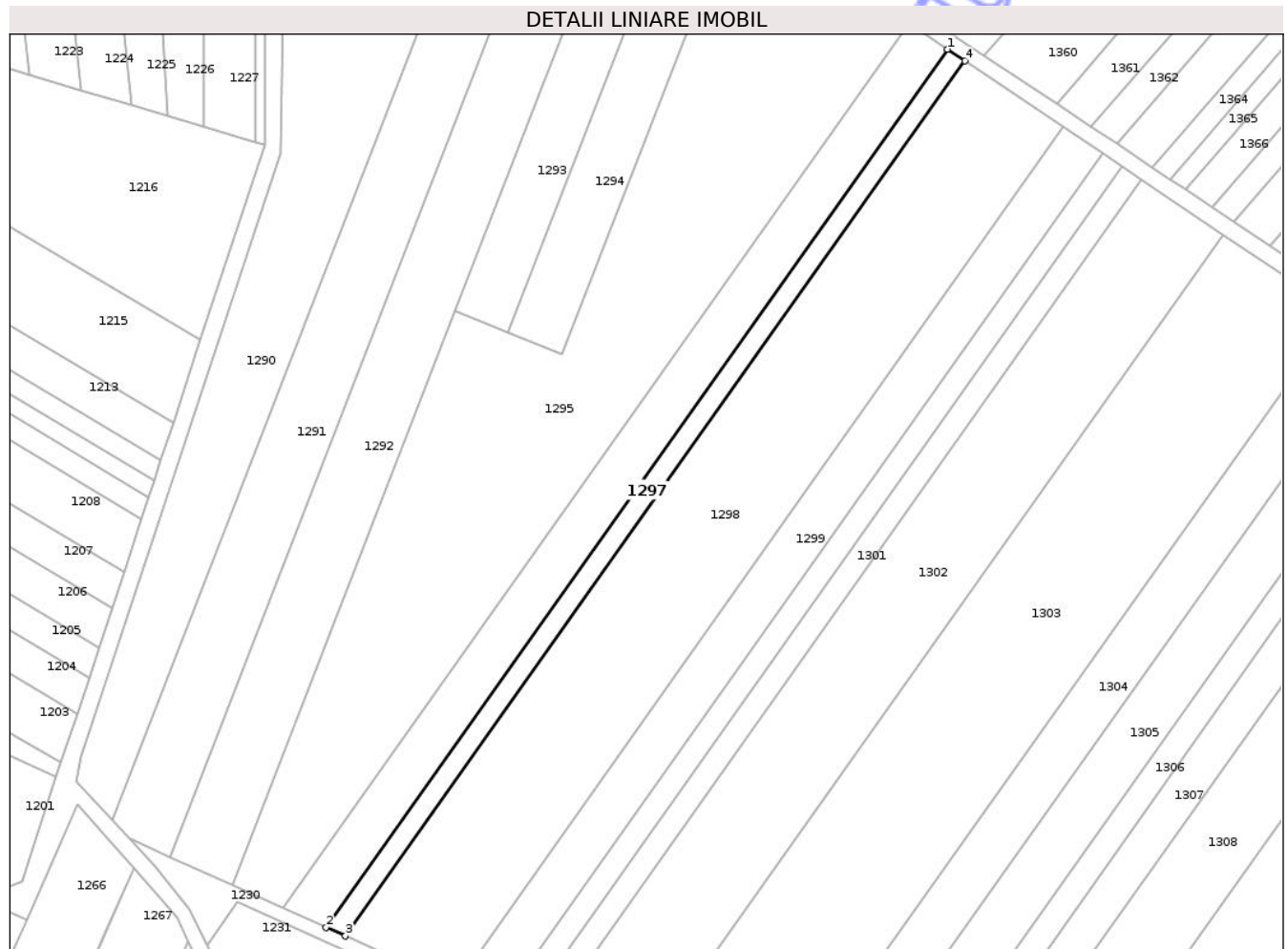
C. Partea III. SARCINI .

Inscrieri privind dezmembramintele dreptului de proprietate, drepturi reale de garanție și sarcini	Referințe
NU SUNT	

Teren

Nr cadastral	Suprafața (mp)*	Observații / Referințe
	1.600	

* Suprafața este determinată în planul de proiecție Stereo 70.



Date referitoare la teren

Crt	Categorie folosință	Intra vilan	Suprafața (mp)	Tarla	Parcelă	Nr. topo	Observații / Referințe
1	arabil	NU	1.600	22	492/43	-	

Lungime Segmente

1) Valorile lungimilor segmentelor sunt obținute din proiecție în plan.

Punct început	X / Y	Punct sfârșit	X / Y	Lungime segment (** (m)
1	597.723,471 727.222,377	2	597.557,013 726.987,458	287.915
2	597.557,013 726.987,458	3	597.562,185 726.985,128	5.672
3	597.562,185 726.985,128	4	597.728,09 727.219,267	286.959
4	597.728,09 727.219,267	1	597.723,471 727.222,377	5.568

** Lungimile segmentelor sunt determinate în planul de proiecție Stereo 70 și sunt rotunjite la 1 milimetru.

*** Distanța dintre puncte este formată din segmente cumulate ce sunt mai mici decât valoarea 1 milimetru.

Neutilizabil în Circuitul
Civil

**DATE DESPRE IMOBILUL NR. 1298**

Oficiul de Cadastru și Publicitate Imobiliară BOTOSANI
Biroul de Cadastru și Publicitate Imobiliară Dorohoi

A. Partea I. Descrierea imobilului

TEREN Extravilan

Adresa: Jud. Botosani

Nr. Crt	Nr cadastral Nr. topografic	Suprafața* (mp)	Observații / Referințe
A1		9.000	Sector cadastral:26 Teren neimprejmuit;

B. Partea II. Proprietari și acte

Inscrieri privitoare la dreptul de proprietate și alte drepturi reale	Referințe
/	
Act Administrativ nr. 152716, din 15/07/2004 emis de CJSIPT BOTOSANI (Titlu proprietate);	
B1	A1
Intabulare, drept de PROPRIETATE, dobandit prin Reconstituire, cota actuala 1/1, cota initiala 1/1	
1) ABABEI IOAN, Lipsa C.N.P. 2) ABABEI MIHAI, Lipsa C.N.P. 3) BELDIANU MARIA, Lipsa C.N.P. 4) RUSU GROPINA, Lipsa C.N.P. 5) ABABEI ELENA, Lipsa C.N.P. 6) ABABEI AFIA GHEORGHE, Lipsa C.N.P. 7) RUSU SILVIA, Lipsa C.N.P. 8) ABABEI DUMITRU, Lipsa C.N.P. 9) MITITELU ELENA, Lipsa C.N.P.	

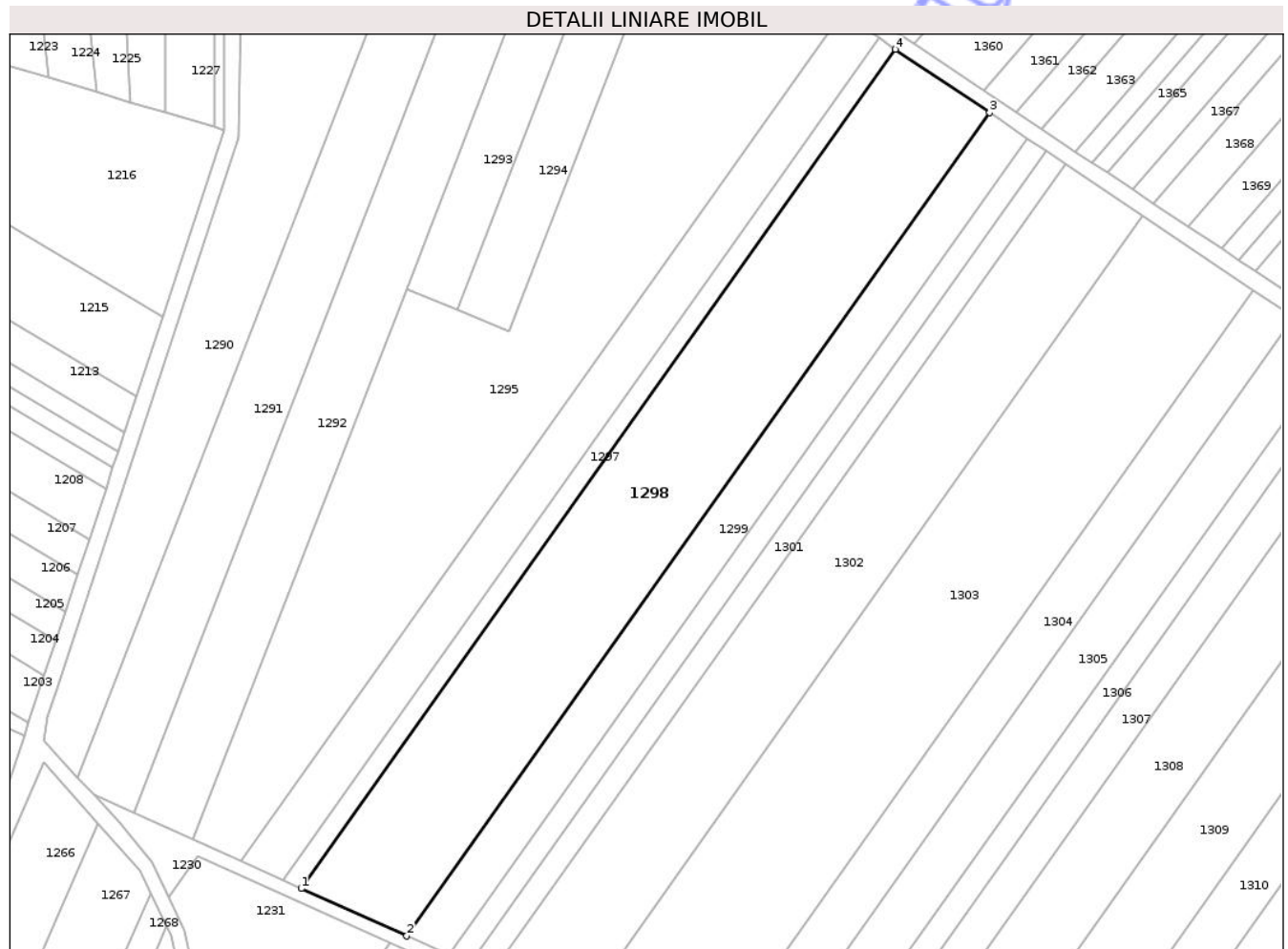
C. Partea III. SARCINI .

Inscrieri privind dezmembramintele dreptului de proprietate, drepturi reale de garanție și sarcini	Referințe
NU SUNT	

Teren

Nr cadastral	Suprafața (mp)*	Observații / Referințe
	9.000	

* Suprafața este determinată în planul de proiecție Stereo 70.



Date referitoare la teren

Crt	Categorie folosință	Intra vilan	Suprafața (mp)	Tarla	Parcelă	Nr. topo	Observații / Referințe
1	arabil	NU	9.000	22	492/440	-	

Lungime Segmente

1) Valorile lungimilor segmentelor sunt obținute din proiecție în plan.

Punct început	X / Y	Punct sfârșit	X / Y	Lungime segment (** (m)
1	597.562,185 726.985,128	2	597.591,603 726.971,879	32.264
2	597.591,603 726.971,879	3	597.754,364 727.201,58	281.52
3	597.754,364 727.201,58	4	597.728,09 727.219,267	31.673
4	597.728,09 727.219,267	1	597.562,185 726.985,128	286.959

** Lungimile segmentelor sunt determinate în planul de proiecție Stereo 70 și sunt rotunjite la 1 milimetru.

*** Distanța dintre puncte este formată din segmente cumulate ce sunt mai mici decât valoarea 1 milimetru.

Neutilizabil în Circuitul
Civil

**DATE DESPRE IMOBILUL NR. 1299**

Oficiul de Cadastru și Publicitate Imobiliară BOTOSANI
Biroul de Cadastru și Publicitate Imobiliară Dorohoi

A. Partea I. Descrierea imobilului

TEREN Extravilan

Adresa: Jud. Botosani

Nr. Crt	Nr cadastral Nr. topografic	Suprafața* (mp)	Observații / Referințe
A1		3.600	Sector cadastral:26 Teren neimprejmuit;

B. Partea II. Proprietari și acte

Inscrieri privitoare la dreptul de proprietate și alte drepturi reale	Referințe
/	
Act Administrativ nr. 125837, din 08/12/2002 emis de CJSIPT BOTOSANI (Titlu proprietate);	
B1	A1
Intabulare, drept de PROPRIETATE, dobandit prin Reconstituire, cota actuala 1/1, cota initiala 1/1 1) PURICE ELENA, Lipsa C.N.P.	

C. Partea III. SARCINI .

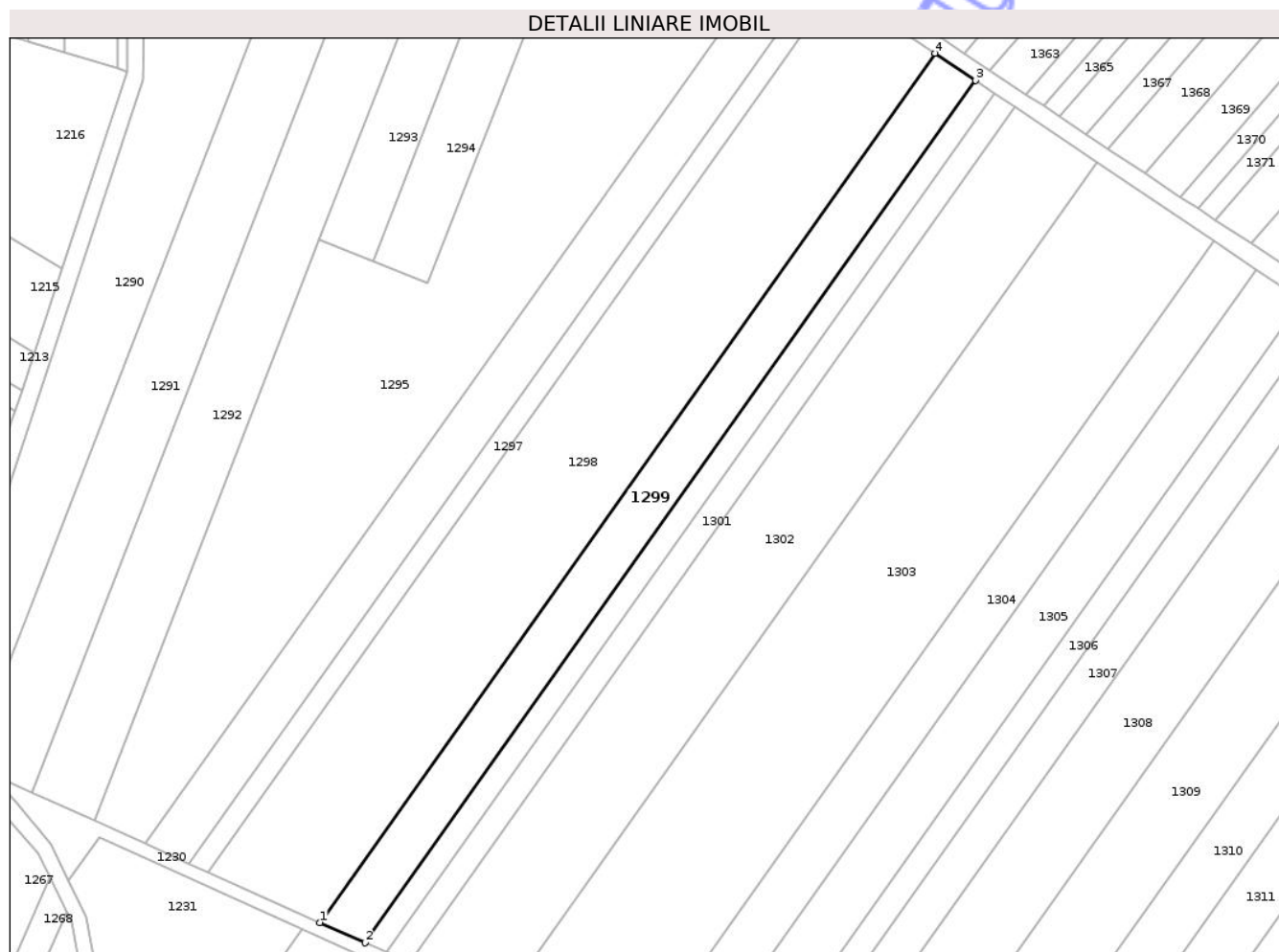
Inscrieri privind dezmembramintele dreptului de proprietate, drepturi reale de garanție și sarcini	Referințe
NU SUNT	

Anexa Nr. 1 La Partea I

Teren

Nr cadastral	Suprafața (mp)*	Observații / Referințe
	3.600	

* Suprafața este determinată în planul de proiecție Stereo 70.



Date referitoare la teren

Crt	Categorie folosință	Intra vilan	Suprafața (mp)	Tarla	Parcelă	Nr. topo	Observații / Referințe
1	arabil	NU	3.600	22	492/41	-	

Lungime Segmente

1) Valorile lungimilor segmentelor sunt obținute din proiecție în plan.

Punct început	X / Y	Punct sfârșit	X / Y	Lungime segment (** (m)
1	597.591,603 726.971,879	2	597.603,531 726.966,507	13.082
2	597.603,531 726.966,507	3	597.765,017 727.194,409	279.315
3	597.765,017 727.194,409	4	597.754,364 727.201,58	12.842
4	597.754,364 727.201,58	1	597.591,603 726.971,879	281.52

** Lungimile segmentelor sunt determinate în planul de proiecție Stereo 70 și sunt rotunjite la 1 milimetru.

*** Distanţa dintre puncte este formată din segmente cumulate ce sunt mai mici decât valoarea 1 milimetru.

Neutilizabil în Circuitul
Civil

**DATE DESPRE IMOBILUL NR. 1400**

Oficiul de Cadastru și Publicitate Imobiliară BOTOSANI
Biroul de Cadastru și Publicitate Imobiliară Dorohoi

A. Partea I. Descrierea imobilului

TEREN Extravilan

Adresa: Jud. Botosani

Nr. Crt	Nr cadastral Nr. topografic	Suprafața* (mp)	Observații / Referințe
A1		1.359	Sector cadastral:26 Teren neimprejmuit;

B. Partea II. Proprietari și acte

Inscrieri privitoare la dreptul de proprietate și alte drepturi reale	Referințe
/	
Act Administrativ nr. 125873, din 30/11/2002 emis de CJSIPT BOTOSANI (Titlu proprietate);	
B1	A1
Intabulare, drept de PROPRIETATE, dobandit prin Reconstituire, cota actuala 1/1, cota initiala 1/1 1) AMAFTIESEI CONSTANTIN, Lipsa C.N.P.	

C. Partea III. SARCINI .

Inscrieri privind dezmembramintele dreptului de proprietate, drepturi reale de garanție și sarcini	Referințe
NU SUNT	

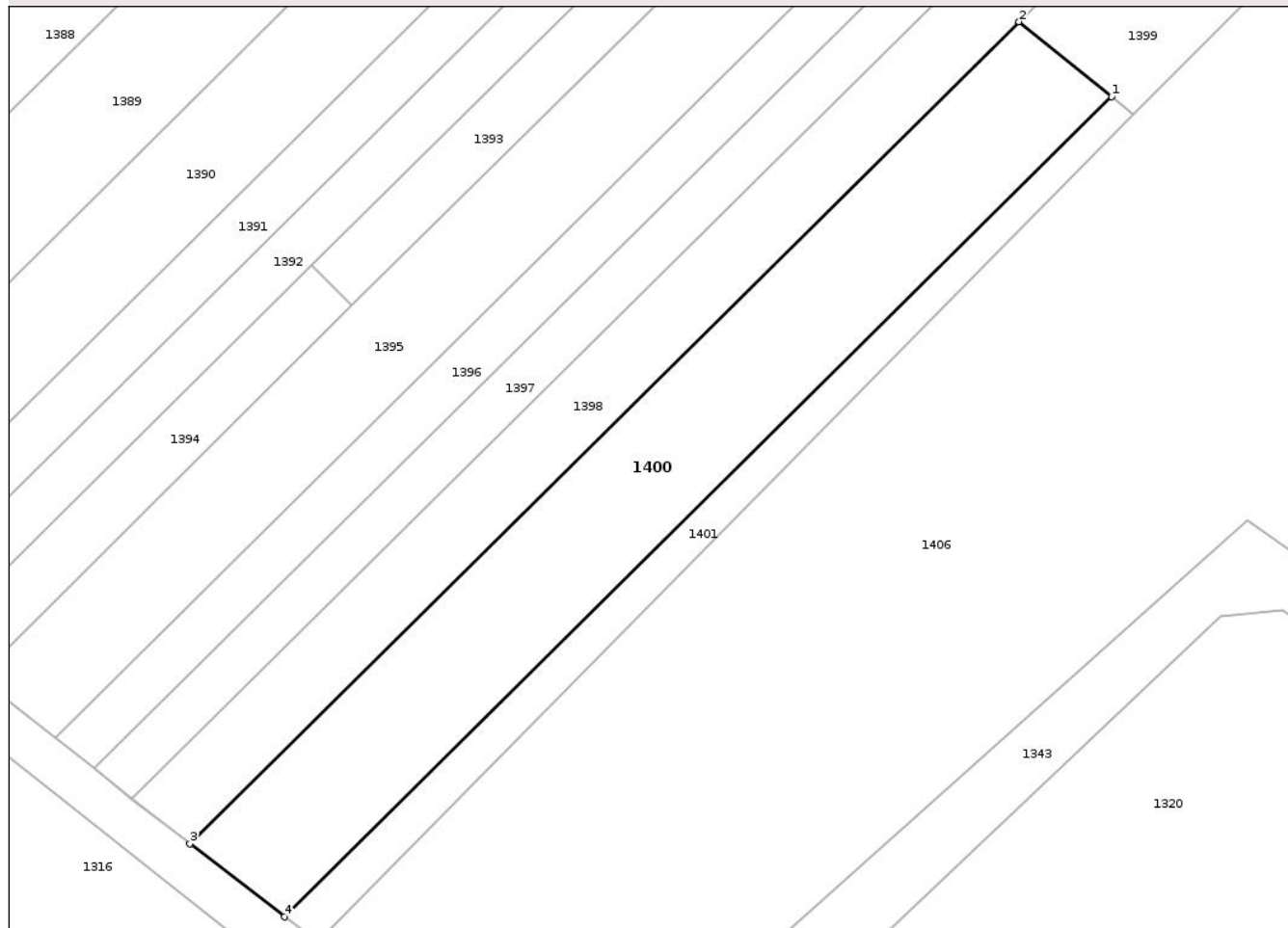
Anexa Nr. 1 La Partea I

Teren

Nr cadastral	Suprafața (mp)*	Observații / Referințe
	1.359	

* Suprafața este determinată în planul de proiecție Stereo 70.

DETALII LINIARE IMOBIL



Date referitoare la teren

Crt	Categorie folosință	Intra vilan	Suprafața (mp)	Tarla	Parcelă	Nr. topo	Observații / Referințe
1	arabil	NU	1.359	22	493/45	-	

Lungime Segmente

1) Valorile lungimilor segmentelor sunt obținute din proiecție în plan.

Punct început	X / Y	Punct sfârșit	X / Y	Lungime segment (** (m)
1	598.080,892 727.117,184	2	598.071,707 727.124,615	11.814
2	598.071,707 727.124,615	3	597.989,419 727.043,064	115.853
3	597.989,419 727.043,064	4	597.998,795 727.035,822	11.846
4	597.998,795 727.035,822	1	598.080,892 727.117,184	115.584

** Lungimile segmentelor sunt determinate în planul de proiecție Stereo 70 și sunt rotunjite la 1 milimetru.

*** Distanţa dintre puncte este formată din segmente cumulate ce sunt mai mici decât valoarea 1 milimetru.

Neutilizabil în Circuitul
Civil

**DATE DESPRE IMOBILUL NR. 1429**

Oficiul de Cadastru și Publicitate Imobiliară BOTOSANI
Biroul de Cadastru și Publicitate Imobiliară Dorohoi

A. Partea I. Descrierea imobilului

TEREN Necunoscut

Adresa: Loc. Pomârla, Nr. ., Jud. Botosani

Nr. Crt	Nr cadastral Nr. topografic	Suprafața* (mp)	Observații / Referințe
A1		2.300	Sector cadastral:26 Teren neimprejmuit;

B. Partea II. Proprietari și acte

Inscrieri privitoare la dreptul de proprietate și alte drepturi reale	Referințe
/	
Hotarare Judecatoreasca nr. 2009, din 22/10/2010 emis de JUDECATORIA DOROHOI;	
B1	A1
Intabulare, drept de PROPRIETATE, dobandit prin Hotarare Judecatoreasca, cota actuala 1/1, cota initiala 1/1 1) LEONTE CONSTANTIN, Lipsa C.N.P.	

C. Partea III. SARCINI .

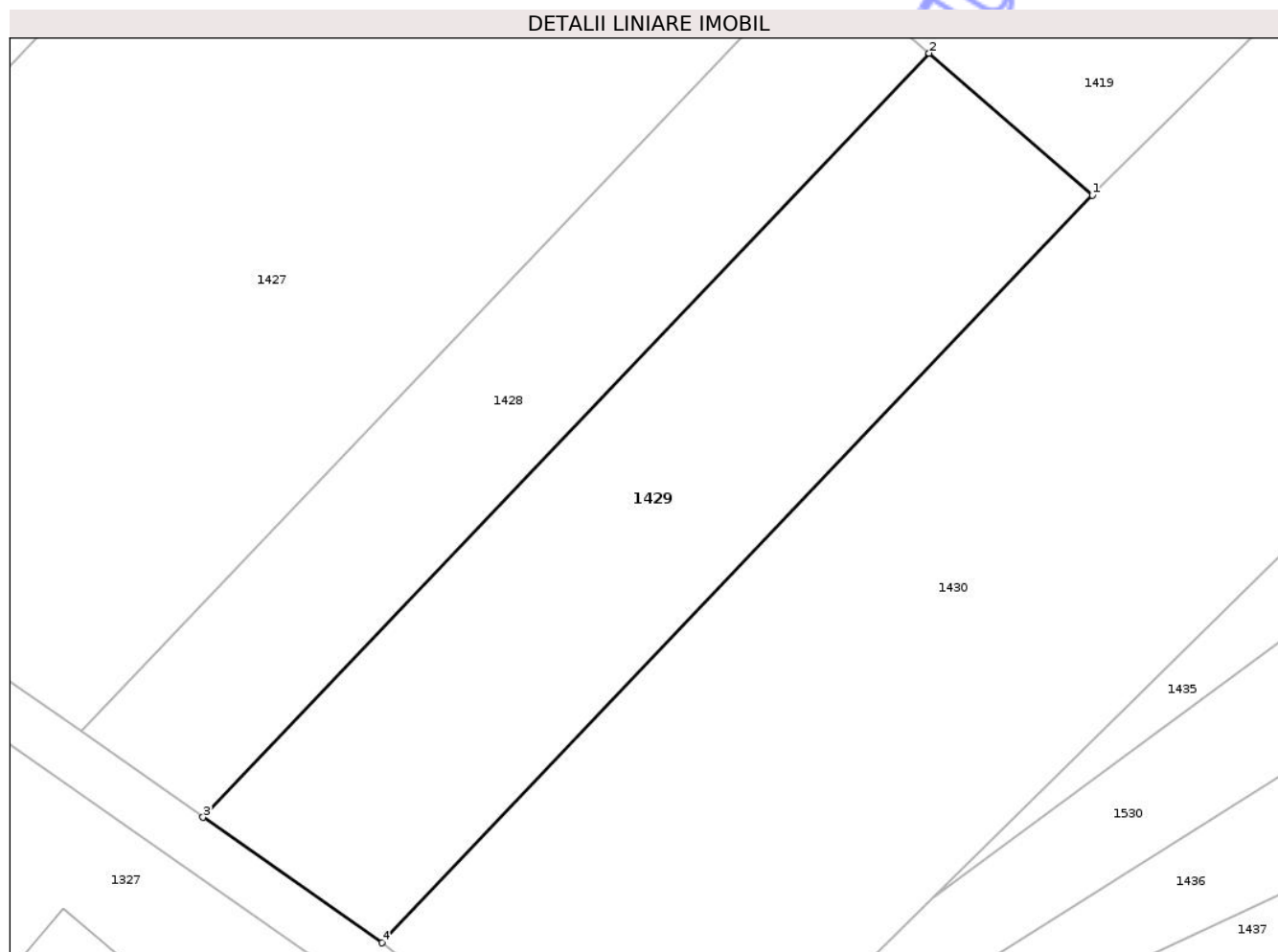
Inscrieri privind dezmembramintele dreptului de proprietate, drepturi reale de garanție și sarcini	Referințe
NU SUNT	

Anexa Nr. 1 La Partea I

Teren

Nr cadastral	Suprafața (mp)*	Observații / Referințe
	2.300	

* Suprafața este determinată în planul de proiecție Stereo 70.



Date referitoare la teren

Crt	Categorie folosință	Intravilan	Suprafața (mp)	Tarla	Parcelă	Nr. topo	Observații / Referințe
1	arabil	NU	1.700	22	511/110	-	
1	arabil	NU	500	22	511/151	-	
2	arabil	DA	100	22	511/110	-	INTRAVILAN PUG

Lungime Segmente

1) Valorile lungimilor segmentelor sunt obținute din proiecție în plan.

Punct început	X / Y	Punct sfârșit	X / Y	Lungime segment (** (m)
1	598.370,669 727.005,399	2	598.354,175 727.019,744	21.86
2	598.354,175 727.019,744	3	598.280,798 726.942,594	106.472
3	598.280,798 726.942,594	4	598.298,878 726.929,916	22.082
4	598.298,878 726.929,916	1	598.370,669 727.005,399	104.171

** Lungimile segmentelor sunt determinate în planul de proiecție Stereo 70 și sunt rotunjite la 1 milimetru.

*** Distanța dintre puncte este formată din segmente cumulate ce sunt mai mici decât valoarea 1 milimetru.

Neutilizabil în Circuitul
Civil

**DATE DESPRE IMOBILUL NR. 1430**

Oficiul de Cadastru și Publicitate Imobiliară BOTOSANI
Biroul de Cadastru și Publicitate Imobiliară Dorohoi

A. Partea I. Descrierea imobilului

TEREN Necunoscut

Adresa: Loc. Pomârla, Nr. ., Jud. Botosani

Nr. Crt	Nr cadastral Nr. topografic	Suprafața* (mp)	Observații / Referințe
A1		10.075	Sector cadastral:26 Teren neimprejmuit; Diferenta de 2125mp pana la suprafata din titlu de proprietate a parcelei 511/13 se regaseste in scrisa la ID 1433

B. Partea II. Proprietari și acte

Inscrieri privitoare la dreptul de proprietate și alte drepturi reale	Referințe
/	
Act Administrativ nr. 42118, din 23/08/1994 emis de CJSIPT BOTOSANI (Titlu proprietate);	
B1	A1
Intabulare, drept de PROPRIETATE, dobandit prin Reconstituire, cota actuala 1/1, cota initiala 1/1 1) MANOLIU CRISTINA, Lipsa C.N.P.	

C. Partea III. SARCINI .

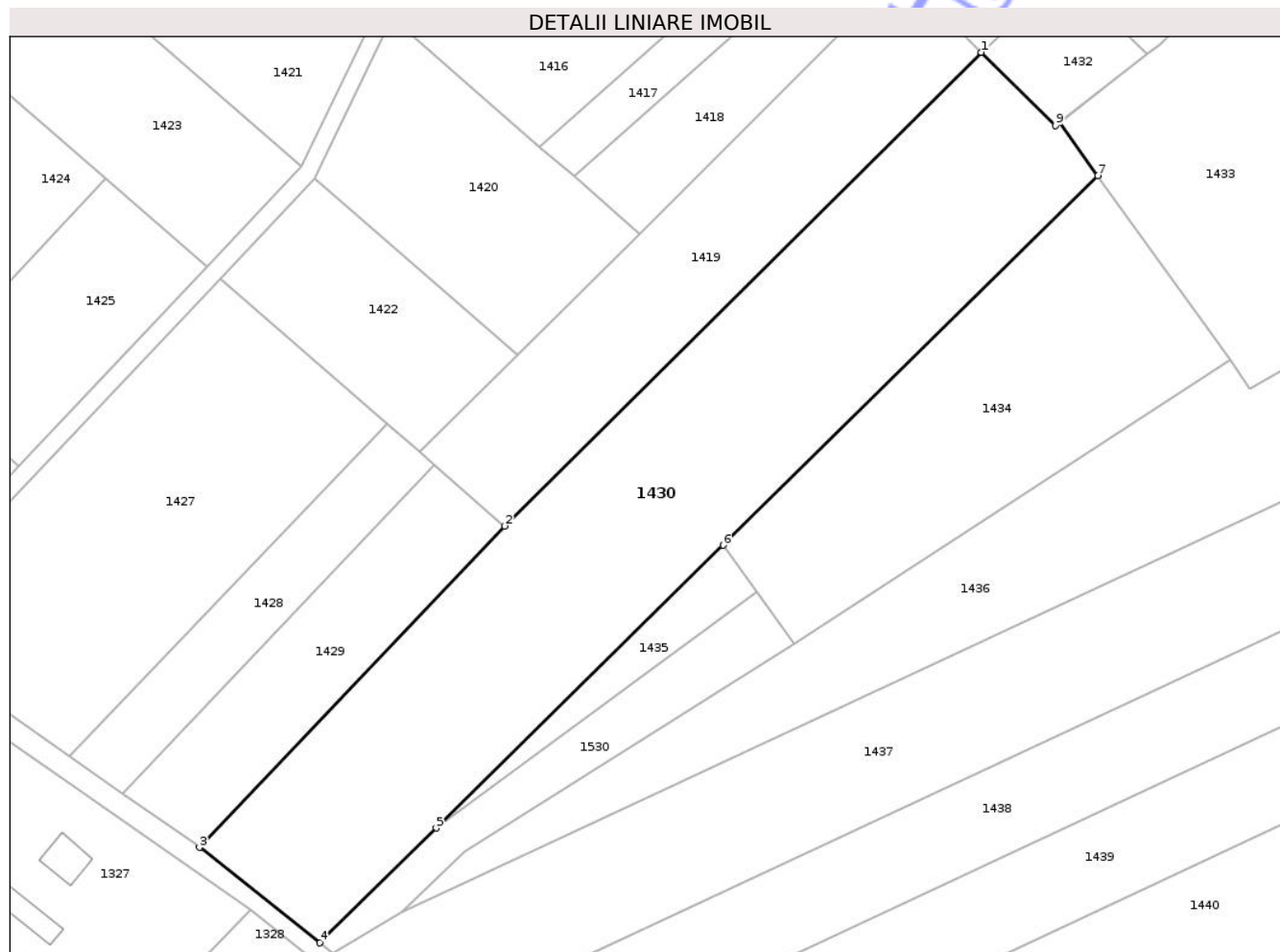
Inscrieri privind dezmembramintele dreptului de proprietate, drepturi reale de garanție și sarcini	Referințe
NU SUNT	

Anexa Nr. 1 La Partea I

Teren

Nr cadastral	Suprafața (mp)*	Observații / Referințe
	10.075	Diferența de 2125mp până la suprafața din titlu de proprietate a parcelei 511/13 se regăsește înscrisă la ID 1433

* Suprafața este determinată în planul de proiecție Stereo 70.



Date referitoare la teren

Crt	Categorie folosință	Intravilan	Suprafața (mp)	Tarla	Parcelă	Nr. topo	Observații / Referințe
1	arabil	NU	500	22	511/13	-	
2	arabil	DA	375	22	511/13	-	INTRAVILAN PUG
3	arabil	NU	9.200	22	511/8	-	

Lungime Segmente

1) Valorile lungimilor segmentelor sunt obținute din proiecție în plan.

Punct început	X / Y	Punct sfârșit	X / Y	Lungime segment (** (m)
1	598.482,58 727.116,685	2	598.370,669 727.005,399	157.825
2	598.370,669 727.005,399	3	598.298,878 726.929,916	104.171
3	598.298,878 726.929,916	4	598.327,158 726.907,518	36.075

Punct început	X / Y	Punct sfârșit	X / Y	Lungime segment (** (m)
4	598.327,158 726.907,518	5	598.354,51 726.934,473	38.402
5	598.354,51 726.934,473	6	598.421,931 727.000,911	94.656
6	598.421,931 727.000,911	7	598.510,036 727.087,733	123.694
7	598.510,036 727.087,733	8	598.501,076 727.100,256	15.398
8	598.501,076 727.100,256	9	598.500,069 727.099,466	1.28
9	598.500,069 727.099,466	1	598.482,58 727.116,685	24.542

** Lungimile segmentelor sunt determinate în planul de proiecție Stereo 70 și sunt rotunjite la 1 milimetru.

*** Distanța dintre puncte este formată din segmente cumulate ce sunt mai mici decât valoarea 1 milimetru.

Neutilizabil în Circuitul Civil

**DATE DESPRE IMOBILUL NR. 1431**

Oficiul de Cadastru și Publicitate Imobiliară BOTOSANI
Bîroul de Cadastru și Publicitate Imobiliară Dorohoi

A. Partea I. Descrierea imobilului

TEREN Intravilan

Nr. cadastral vechi:32

Adresa: Loc. Pomârla, Nr. ., Jud. Botosani

Nr. Crt	Nr cadastral Nr. topografic	Suprafața* (mp)	Observații / Referințe
A1	50092	1.900	Sector cadastral:26 Teren neimprejmuit; Contract V-C fara titlu de proprietate

Construcții

Crt	Nr cadastral Nr. topografic	Adresa	Observații / Referințe
A1.1	50092-C1	Loc. Pomârla, Nr. ., Jud. Botosani	Nr. niveluri:1; S. construita la sol:76 mp; casă construită din paiantă, acoperită cu tablă, cu două camere, două holuri și două magazine, cu suprafață construită la sol de 76,30 m.p.
A1.2	50092-C2	Loc. Pomârla, Nr. ., Jud. Botosani	Nr. niveluri:1; S. construita la sol:47 mp; grajd construit din paiantă, acoperit cu azbociment, cu suprafață construită la sol de 46,69 m.p.

B. Partea II. Proprietari și acte

Inscrieri privitoare la dreptul de proprietate și alte drepturi reale	Referințe
4544 / 31/03/2011	
Act Notarial nr. 599, din 31/03/2011 emis de B.N.P.A."Teodorescu Dorina-Pricop Luiza" (Contract de vanzare - cumparare);	
B5	A1, A1.1, A1.2
Intabulare, drept de PROPRIETATE, dobandit prin Conventie, cota actuala 1/1, cota initiala 1/1	
1) CUTI ROXANA, căsătorită cu	
2) CUTI CRISTIAN, , bun comun	

C. Partea III. SARCINI

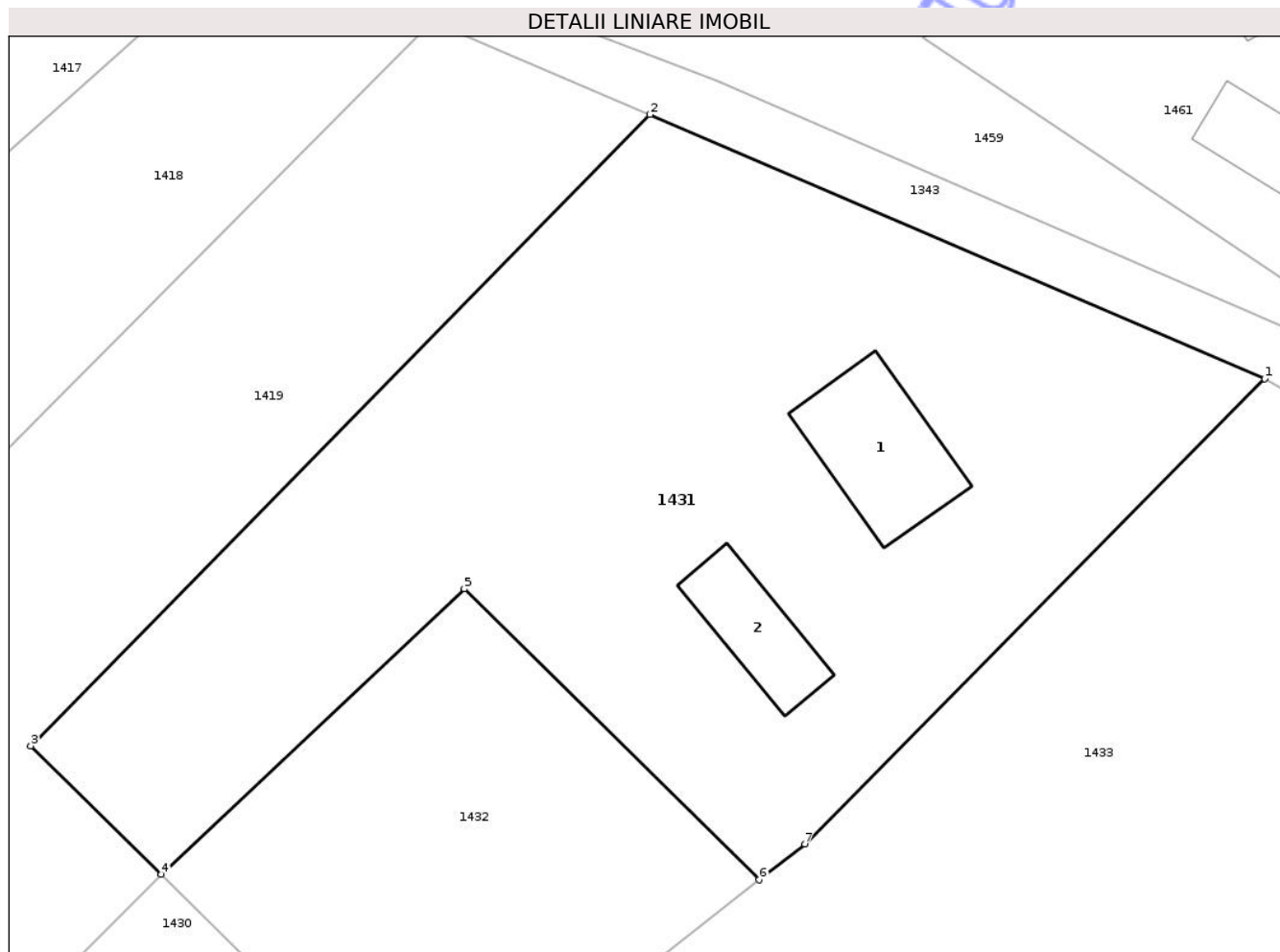
Inscrieri privind dezmembramintele dreptului de proprietate, drepturi reale de garanție și sarcini	Referințe
17305 / 21/06/2018	
Inscris Sub Semnatura Privata nr. 775 PN, din 21/06/2018 emis de Serviciul Fiscal Municipal Dorohoi;	
C1	A1.1, A1.2
Intabulare, drept de IPOTECA LEGALA, Valoare:750 LEI	
1) SERVICIUL FISCAL MUNICIPAL DOROHOI, CIF:99999999999999, Lipsa C.U.I.	
4434 / 16/02/2024	
Inscris Sub Semnatura Privata nr. 2217, din 06/02/2024 emis de PRIMARIA DOROHOI - DIRECTIA IMPOZITE TAXE LOCALE;	
C2	A1, A1.1, A1.2
Intabulare, drept de IPOTECA LEGALA, Valoare:18394.29 LEI	
1) PRIMARIA DOROHOI - DIRECTIA IMPOZITE TAXE LOCALE, CIF:99999999999999, Lipsa C.U.I.	

Anexa Nr. 1 La Partea I

Teren

Nr cadastral	Suprafața (mp)*	Observații / Referințe
50092	1.900	Contract V-C fara titlu de proprietate

* Suprafața este determinată în planul de proiecție Stereo 70.



Date referitoare la teren

Crt	Categorie folosință	Intra vilan	Suprafața (mp)	Tarla	Parcelă	Nr. topo	Observații / Referințe
1	curti constructii	DA	756	22	1567	-	
2	arabil	DA	1.144	22	1567	-	

Date referitoare la construcții

Crt	Număr	Destinație construcție	Supraf. (mp)	Situație juridică	Observații / Referințe
A1.1	50092-C1	construcții de locuințe	76	Cu acte	Nr. niveluri:1; S. construită la sol:76 mp; casă construită din paianță, acoperită cu tablă, cu două camere, două holuri și două magazine, cu suprafață construită la sol de 76,30 m.p.
A1.2	50092-C2	construcții anexa	47	Cu acte	Nr. niveluri:1; S. construită la sol:47 mp; grajd construit din paianță, acoperit cu azbociment, cu suprafață construită la sol de 46,69 m.p.

Lungime Segmente

1) Valorile lungimilor segmentelor sunt obținute din proiecție în plan.

Punct început	X / Y	Punct sfârșit	X / Y	Lungime segment (** (m)
1	598.554,601 727.149,0	2	598.514,461 727.166,235	43.684

Punct început	X / Y	Punct sfârșit	X / Y	Lungime segment (** (m)
2	598.514,461 727.166,235	3	598.474,05 727.125,084	57.675
3	598.474,05 727.125,084	4	598.482,584 727.116,689	11.972
4	598.482,584 727.116,689	5	598.502,354 727.135,318	27.163
5	598.502,354 727.135,318	6	598.521,613 727.116,355	27.027
6	598.521,613 727.116,355	7	598.524,578 727.118,68	3.768
7	598.524,578 727.118,68	1	598.554,601 727.149,0	42.669

** Lungimile segmentelor sunt determinate în planul de proiecție Stereo 70 și sunt rotunjite la 1 milimetru.

*** Distanța dintre puncte este formată din segmente cumulate ce sunt mai mici decât valoarea 1 milimetru.

Neutilizabil în Circuitul Civil

**DATE DESPRE IMOBILUL NR. 1432**

Oficiul de Cadastru și Publicitate Imobiliară BOTOSANI
Biroul de Cadastru și Publicitate Imobiliară Dorohoi

A. Partea I. Descrierea imobilului

TEREN Necunoscut

Nr. cadastral vechi:33
Nr. topografic:;

Adresa: Loc. Pomârla, Nr. ., Jud. Botosani

Nr. Crt	Nr cadastral Nr. topografic	Suprafata* (mp)	Observatii / Referinte
A1	50093	700	Sector cadastral:26 Teren neimprejmuat; Contract V-C fara titlu de proprietate

B. Partea II. Proprietari și acte

Inscrieri privitoare la dreptul de proprietate și alte drepturi reale		Referințe
2775 / 02/03/2011		
Act Notarial nr. Certificat de moștenitor nr. 26, din 28/02/2011 emis de BNPA „Teodorescu Dorina-Pricop Luiza” Dorohoi;		
B2	Intabulare, drept de PROPRIETATE, dobandit prin Succesiune, cota actuala 1/3, cota initiala 1/3 1) CHIRIAC DUMITRU, , bun propriu	A1
B3	Intabulare, drept de PROPRIETATE, dobandit prin Succesiune, cota actuala 1/3, cota initiala 1/3 1) CHIRIAC IONEL, , bun propriu	A1
B4	Intabulare, drept de PROPRIETATE, dobandit prin Succesiune, cota actuala 1/3, cota initiala 1/3 1) CHIRIAC ADRIAN, , bun propriu	A1

C. Partea III. SARCINI .

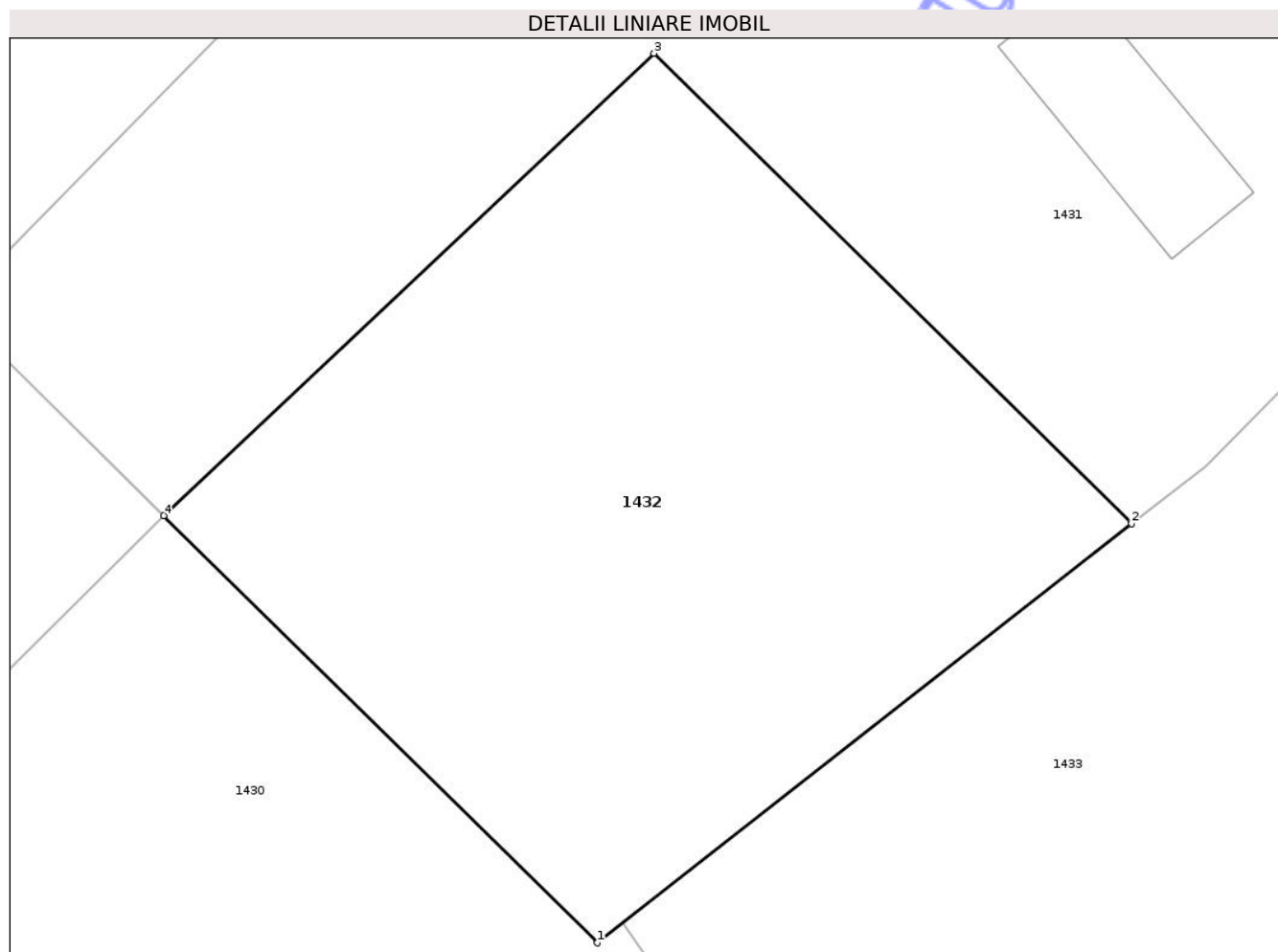
Inscrieri privind dezmembramintele dreptului de proprietate, drepturi reale de garanție și sarcini	Referințe
NU SUNT	

Anexa Nr. 1 La Partea I

Teren

Nr cadastral	Suprafața (mp)*	Observații / Referințe
50093	700	Contract V-C fara titlu de proprietate

* Suprafața este determinată în planul de proiecție Stereo 70.



Date referitoare la teren

Crt	Categorie folosință	Intravilan	Suprafața (mp)	Tarla	Parcelă	Nr. topo	Observații / Referințe
1	arabil	DA	250	22	511	-	INTRAVILAN PUG
2	arabil	NU	450	22	511	-	

Lungime Segmente

1) Valorile lungimilor segmentelor sunt obținute din proiecție în plan.

Punct început	X / Y	Punct sfârșit	X / Y	Lungime segment (** (m))
1	598.500,069 727.099,466	2	598.521,613 727.116,355	27.375
2	598.521,613 727.116,355	3	598.502,354 727.135,318	27.027
3	598.502,354 727.135,318	4	598.482,58 727.116,685	27.169
4	598.482,58 727.116,685	1	598.500,069 727.099,466	24.542

** Lungimile segmentelor sunt determinate în planul de proiecție Stereo 70 și sunt rotunjite la 1 milimetru.

*** Distanța dintre puncte este formată din segmente cumulate ce sunt mai mici decât valoarea 1 milimetru.

Neutilizabil în Circuitul
Civil

**DATE DESPRE IMOBILUL NR. 1433**

Oficiul de Cadastru și Publicitate Imobiliară BOTOSANI
Biroul de Cadastru și Publicitate Imobiliară Dorohoi

A. Partea I. Descrierea imobilului

TEREN Necunoscut

Adresa: Loc. Pomârla, Nr. ., Jud. Botosani

Nr. Crt	Nr cadastral Nr. topografic	Suprafața* (mp)	Observații / Referințe
A1	50120	10.511	Sector cadastral:26 Teren neimprejmuit; Conform titlului de proprietate imobilul se afla in parcelele 1567/1, 511/6, 511/13, 513/10 si 518/2

Construcții

Crt	Nr cadastral Nr. topografic	Adresa	Observații / Referințe
A1.1	50120-C1	Loc. Pomârla, Nr. ., Jud. Botosani	Nr. niveluri:1; S. construita la sol:173 mp; casă cu suprafață construită la sol de 188,00 m.p.
A1.2	50120-C2	Loc. Pomârla, Nr. ., Jud. Botosani	Nr. niveluri:1; S. construita la sol:54 mp; anexă cu suprafață construită la sol de 54,00 m.p.

B. Partea II. Proprietari și acte

Inscrieri privitoare la dreptul de proprietate și alte drepturi reale	Referințe
10140 / 24/06/2011	
Act Notarial nr. 2882, din 22/08/1996 emis de B.N.P. "Dorina Teodorescu" (valabil cu încheierea de rectificare nr. 2205 din 26-05-2011 și încheierea de rectificare nr. 2231 din 30-05-2011 emise de B. N. P. A. "Teodorescu Dorina-Pricop Luiza" , contract de vânzare cumpărare nr. 2883 din 22-08-1996 emis de B. "Dorina Teodorescu" valabil cu încheierea de rectificare nr. 2205 din 26-05-2011 emisă de B. "Teodorescu Dorina-Pricop Luiza");	
B1	Intabulare, drept de PROPRIETATE, dobandit prin Conventie, cota actuala 1/1, cota initiala 1/1 1) VIERIU DANUT , căsătorit cu 2) VIERIU MARIOARA , , bun comun
Act Administrativ nr. 14, din 03/09/1996 emis de PRIMARIA COMUNEI POMARLA (Autorizatie de constructie);	
B2	Intabulare, drept de PROPRIETATE, dobandit prin Construire, cota actuala 1/1, cota initiala 1/1 1) VIERIU DANUT , căsătorit cu 2) VIERIU MARIOARA , , bun comun
Act Administrativ nr. 40, din 12/12/2001 emis de PRIMARIA COMUNEI POMARLA (Autorizatie de constructie. proces verbal de recepție la terminarea lucrărilor nr. 72 din 30-10-2009 vizat de Primăria comunei Pomârla);	
B3	Intabulare, drept de PROPRIETATE, dobandit prin Construire, cota actuala 1/1, cota initiala 1/1 1) VIERIU DANUT , căsătorit cu 2) VIERIU MARIOARA , , bun comun

C. Partea III. SARCINI .

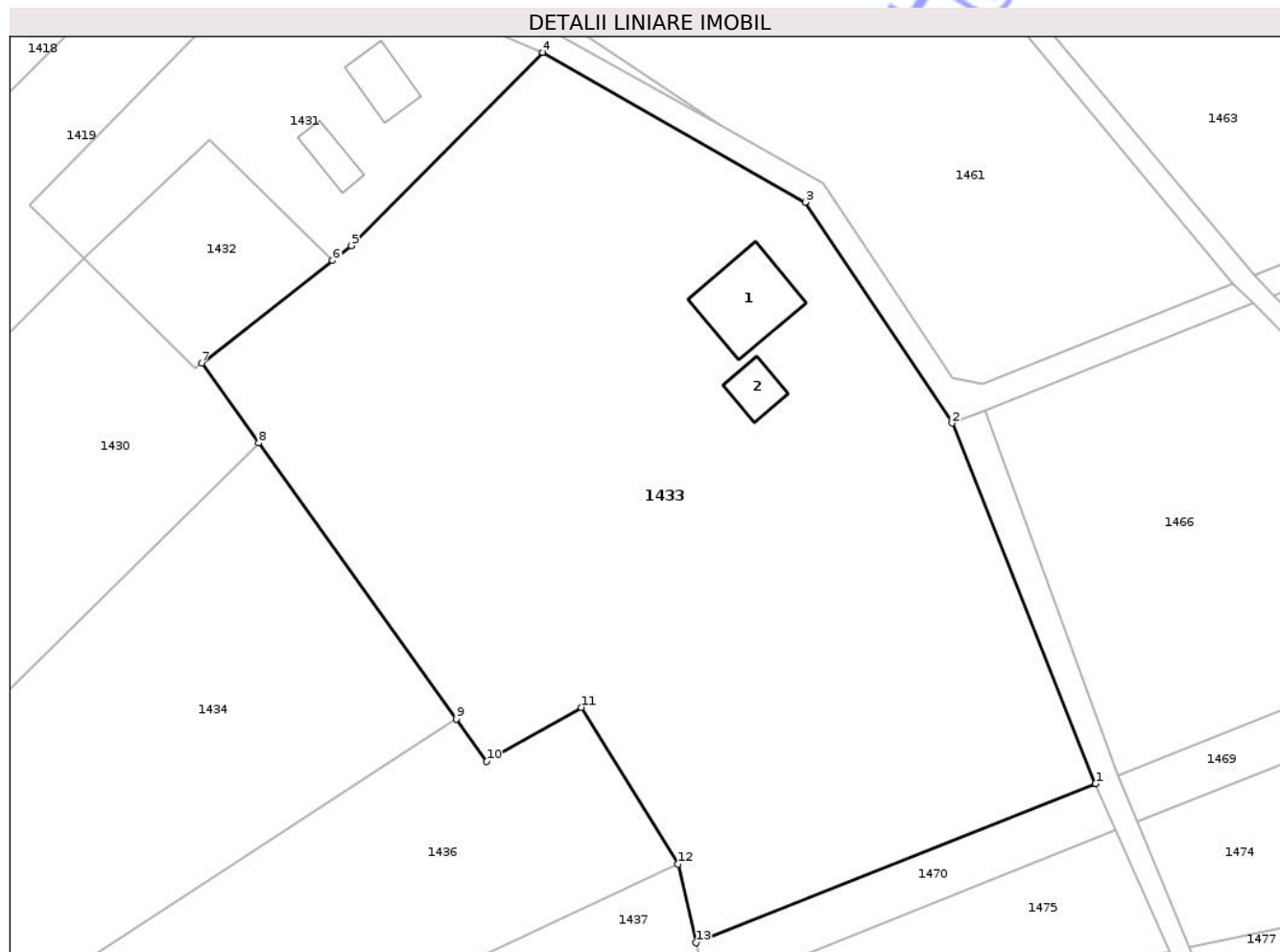
Inscrieri privind dezmembramintele dreptului de proprietate, drepturi reale de garanție și sarcini	Referințe
NU SUNT	

Anexa Nr. 1 La Partea I

Teren

Nr cadastral	Suprafața (mp)*	Observații / Referințe
50120	10.511	Conform titlului de proprietate imobilul se afla in parcelele 1567/1, 511/6, 511/13, 513/10 si 518/2

* Suprafața este determinată în planul de proiecție Stereo 70.



Date referitoare la teren

Crt	Categorie folosință	Intra vilan	Suprafața (mp)	Tarla	Parcelă	Nr. topo	Observații / Referințe
1	arabil	DA	1.486	22	1567/1	-	
2	curti constructii	DA	500	22	518/2	-	INTRAVILAN PUG
3	faneata	DA	4.700	22	518/2	-	INTRAVILAN PUG
4	faneata	DA	100	22	518	-	INTRAVILAN PUG
5	arabil	NU	2.125	22	511/13	-	
6	arabil	NU	1.600	22	511/6	-	

Date referitoare la construcții

Crt	Număr	Destinație construcție	Supraf. (mp)	Situație juridică	Observații / Referințe
A1.1	50120-C1	construcții de locuințe	173	Cu acte	Nr. niveluri:1; S. construita la sol:173 mp; casă cu suprafață construită la sol de 188,00 m.p.
A1.2	50120-C2	construcții anexa	54	Cu acte	Nr. niveluri:1; S. construita la sol:54 mp; anexă cu suprafață construită la sol de 54,00 m.p.

Lungime Segmente

1) Valorile lungimilor segmentelor sunt obținute din proiecție în plan.

Punct început	X / Y	Punct sfârșit	X / Y	Lungime segment (** (m)
1	598.641,356 727.034,245	2	598.618,821 727.090,82	60.897
2	598.618,821 727.090,82	3	598.595,767 727.125,477	41.624
3	598.595,767 727.125,477	4	598.554,601 727.149,0	47.413
4	598.554,601 727.149,0	5	598.524,578 727.118,68	42.669
5	598.524,578 727.118,68	6	598.521,613 727.116,355	3.768
6	598.521,613 727.116,355	7	598.501,076 727.100,256	26.095
7	598.501,076 727.100,256	8	598.510,036 727.087,733	15.398
8	598.510,036 727.087,733	9	598.541,053 727.044,378	53.307
9	598.541,053 727.044,378	10	598.545,799 727.037,744	8.157
10	598.545,799 727.037,744	11	598.560,625 727.046,215	17.076
11	598.560,625 727.046,215	12	598.575,777 727.021,624	28.884
12	598.575,777 727.021,624	13	598.578,623 727.009,295	12.653
13	598.578,623 727.009,295	1	598.641,356 727.034,245	67.512

** Lungimile segmentelor sunt determinate în planul de proiecție Stereo 70 și sunt rotunjite la 1 milimetru.

*** Distanța dintre puncte este formată din segmente cumulate ce sunt mai mici decât valoarea 1 milimetru.

**DATE DESPRE IMOBILUL NR. 1434**

Oficiul de Cadastru și Publicitate Imobiliară BOTOSANI
Biroul de Cadastru și Publicitate Imobiliară Dorohoi

A. Partea I. Descrierea imobilului

TEREN Extravilan

Adresa: Jud. Botosani

Nr. Crt	Nr cadastral Nr. topografic	Suprafața* (mp)	Observații / Referințe
A1		5.000	Sector cadastral:26 Teren neimprejmuit;

B. Partea II. Proprietari și acte

Inscrieri privitoare la dreptul de proprietate și alte drepturi reale	Referințe
/	
Act Administrativ nr. 125841, din 08/12/2002 emis de CJSIPT BOTOSANI (Titlu proprietate);	
B1	A1
Intabulare, drept de PROPRIETATE, dobandit prin Reconstituire, cota actuala 1/1, cota initiala 1/1	
1) LEONTE CONSTANTIN, Lipsa C.N.P.	

C. Partea III. SARCINI .

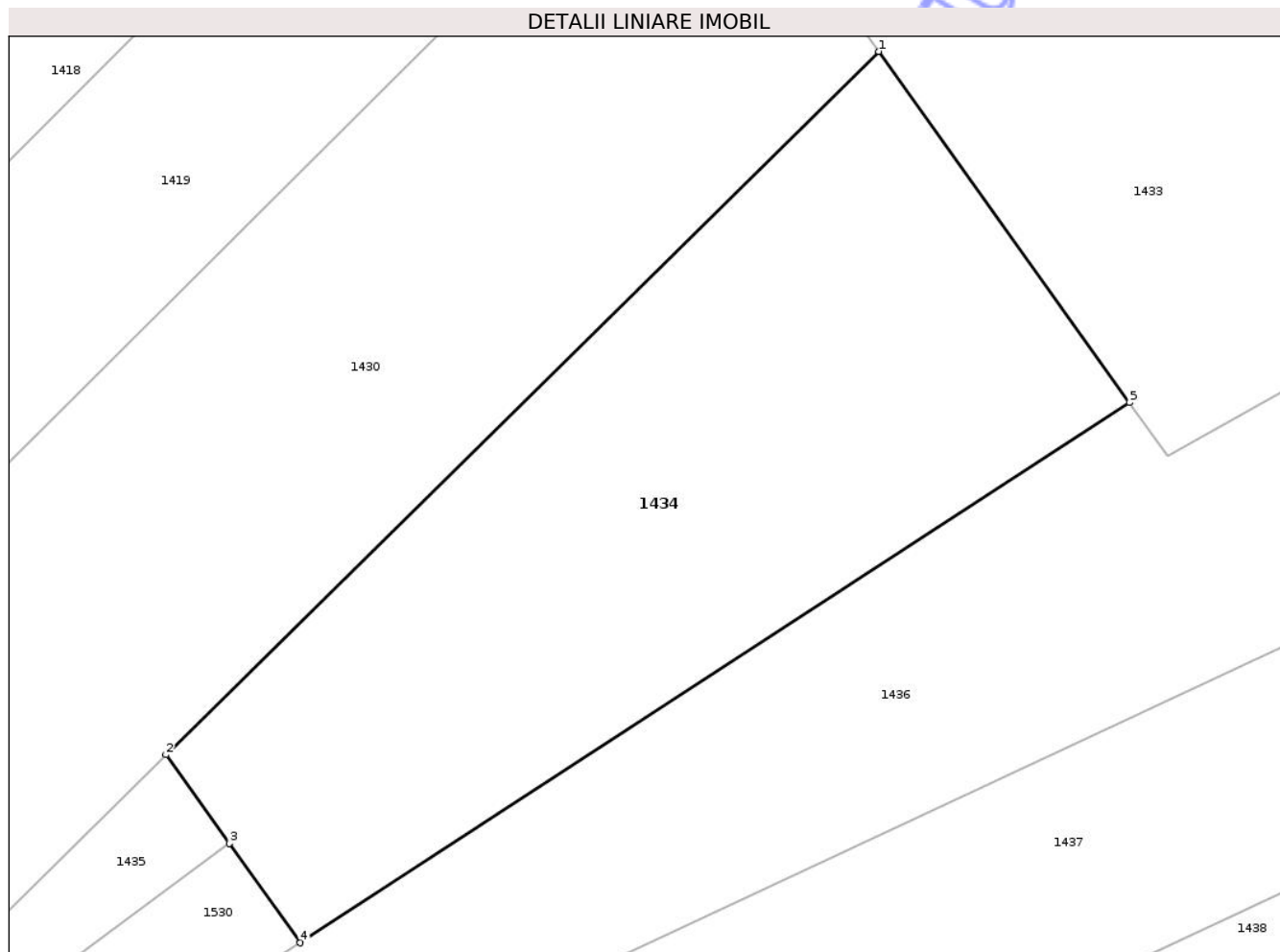
Inscrieri privind dezmembramintele dreptului de proprietate, drepturi reale de garanție și sarcini	Referințe
NU SUNT	

Anexa Nr. 1 La Partea I

Teren

Nr cadastral	Suprafața (mp)*	Observații / Referințe
	5.000	

* Suprafața este determinată în planul de proiecție Stereo 70.



Date referitoare la teren

Crt	Categorie folosință	Intra vilan	Suprafața (mp)	Tarla	Parcelă	Nr. topo	Observații / Referințe
1	arabil	NU	5.000	22	511/50	-	

Lungime Segmente

1) Valorile lungimilor segmentelor sunt obținute din proiecție în plan.

Punct început	X / Y	Punct sfârșit	X / Y	Lungime segment (** (m)
1	598.510,036 727.087,733	2	598.421,931 727.000,911	123.694
2	598.421,931 727.000,911	3	598.429,774 726.989,949	13.479
3	598.429,774 726.989,949	4	598.438,537 726.977,7	15.061
4	598.438,537 726.977,7	5	598.541,053 727.044,378	122.292
5	598.541,053 727.044,378	1	598.510,036 727.087,733	53.307

** Lungimile segmentelor sunt determinate în planul de proiecție Stereo 70 și sunt rotunjite la 1 milimetru.

*** Distanța dintre puncte este formată din segmente cumulate ce sunt mai mici decât valoarea 1 milimetru.

Neutilizabil în Circuitul
Civil

**DATE DESPRE IMOBILUL NR. 1435**

Oficiul de Cadastru și Publicitate Imobiliară BOTOSANI
Biroul de Cadastru și Publicitate Imobiliară Dorohoi

A. Partea I. Descrierea imobilului

TEREN Extravilan

Adresa: Jud. Botosani

Nr. Crt	Nr cadastral Nr. topografic	Suprafața* (mp)	Observații / Referințe
A1		630	Sector cadastral:26 Teren neimprejmuț; Conform titlului de proprietate imobilul se afla in parcela 256/100. Diferenta pana la suprafata din TP a parcelei se regaseste inscrise la ID1326 cu S=1170mp

B. Partea II. Proprietari și acte

Inscrieri privitoare la dreptul de proprietate și alte drepturi reale	Referințe
/	
Act Administrativ nr. 119566, din 30/09/2002 emis de CJSIPT BOTOSANI (Titlu proprietate);	
B1	A1
Intabulare, drept de PROPRIETATE, dobandit prin Reconstituire, cota actuala 1/1, cota initiala 1/1 1) VIERU EMILIA , Lipsa C.N.P.	

C. Partea III. SARCINI .

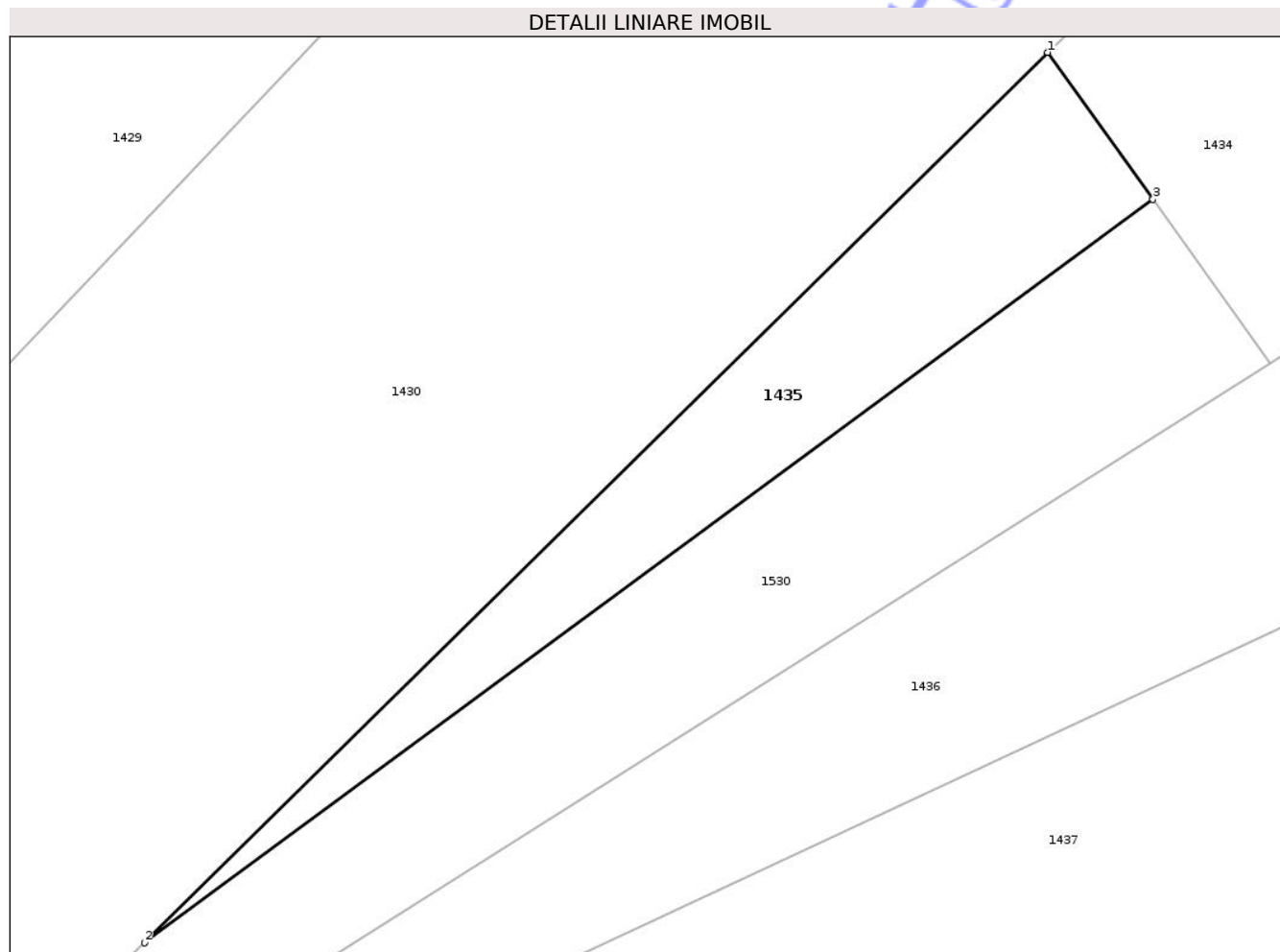
Inscrieri privind dezmembramintele dreptului de proprietate, drepturi reale de garanție și sarcini	Referințe
NU SUNT	

Anexa Nr. 1 La Partea I

Teren

Nr cadastral	Suprafața (mp)*	Observații / Referințe
	630	Conform titlului de proprietate imobilul se afla in parcela 256/100. Diferenta pana la suprafata din TP a parcelei se regaseste inscrisa la ID1326 cu S=1170mp

* Suprafața este determinată în planul de proiecție Stereo 70.



Date referitoare la teren

Crt	Categorie folosință	Intra vilan	Suprafața (mp)	Tarla	Parcelă	Nr. topo	Observații / Referințe
1	arabil	NU	630	22	511	-	

Lungime Segmente

1) Valorile lungimilor segmentelor sunt obținute din proiecție în plan.

Punct început	X / Y	Punct sfârșit	X / Y	Lungime segment (** (m)
1	598.421,931 727.000,911	2	598.354,51 726.934,473	94.656
2	598.354,51 726.934,473	3	598.429,774 726.989,949	93.5
3	598.429,774 726.989,949	1	598.421,931 727.000,911	13.479

** Lungimile segmentelor sunt determinate în planul de proiecție Stereo 70 și sunt rotunjite la 1 milimetru.

*** Distanța dintre puncte este formată din segmente cumulate ce sunt mai mici decât valoarea 1 milimetru.

**DATE DESPRE IMOBILUL NR. 1436**

Oficiul de Cadastru și Publicitate Imobiliară BOTOSANI
Biroul de Cadastru și Publicitate Imobiliară Dorohoi

A. Partea I. Descrierea imobilului

TEREN Extravilan

Adresa: Jud. Botosani

Nr. Crt	Nr cadastral Nr. topografic	Suprafața* (mp)	Observații / Referințe
A1		5.000	Sector cadastral:26 Teren neimprejmuit;

B. Partea II. Proprietari și acte

Inscrieri privitoare la dreptul de proprietate și alte drepturi reale	Referințe
/	
Act Administrativ nr. 133126, din 02/04/2003 emis de CJSIPT BOTOSANI (Titlu proprietate);	
B1	A1
Intabulare, drept de PROPRIETATE, dobandit prin Reconstituire, cota actuala 1/1, cota initiala 1/1	
1) URSULEANU MARIA , Lipsa C.N.P.	

C. Partea III. SARCINI .

Inscrieri privind dezmembramintele dreptului de proprietate, drepturi reale de garanție și sarcini	Referințe
NU SUNT	

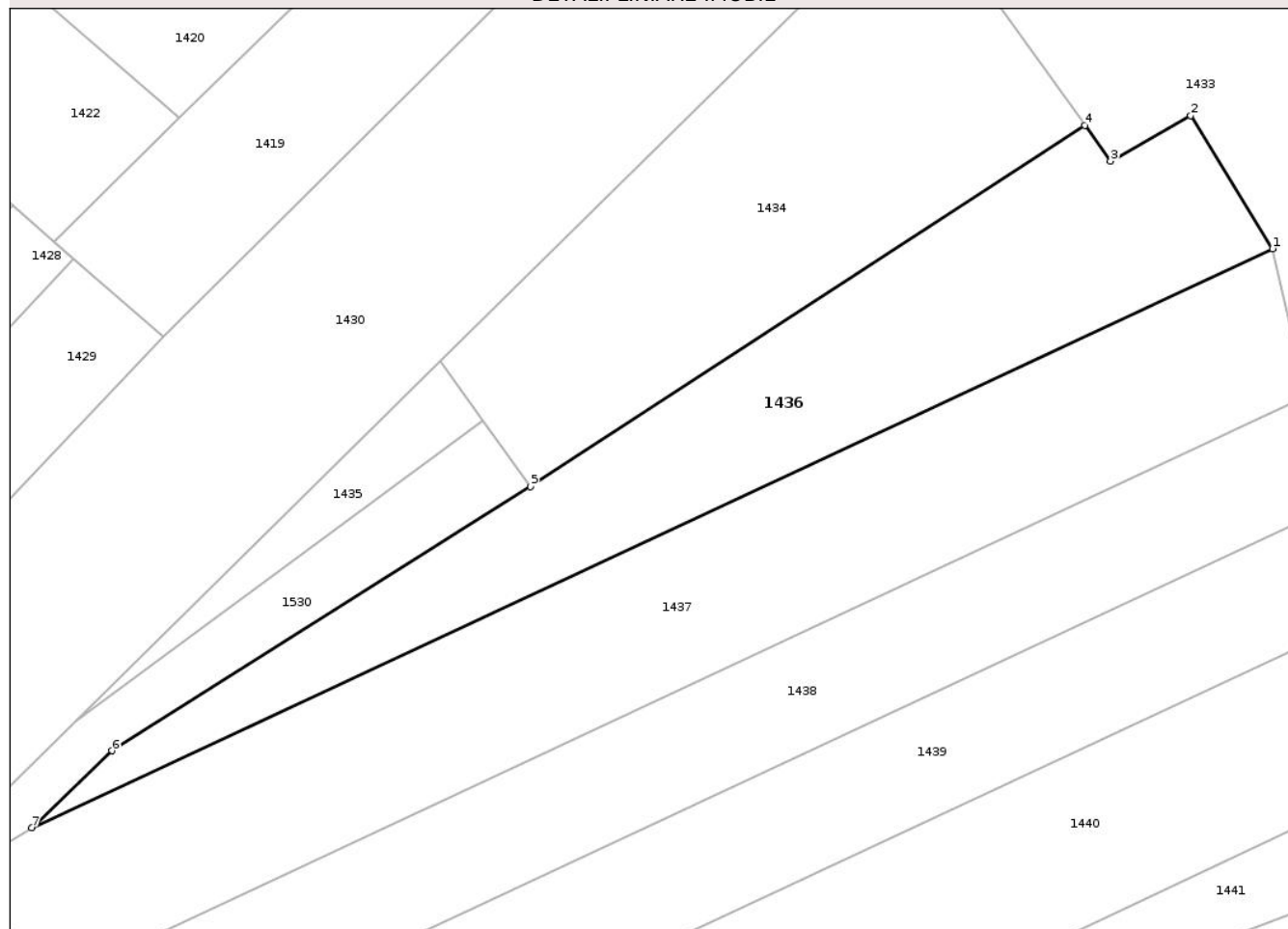
Anexa Nr. 1 La Partea I

Teren

Nr cadastral	Suprafața (mp)*	Observații / Referințe
	5.000	

* Suprafața este determinată în planul de proiecție Stereo 70.

DETALII LINIARE IMOBIL



Date referitoare la teren

Crt	Categorie folosință	Intra vilan	Suprafața (mp)	Tarla	Parcelă	Nr. topo	Observații / Referințe
1	arabil	NU	5.000	22	511/200	-	

Lungime Segmente

1) Valorile lungimilor segmentelor sunt obținute din proiecție în plan.

Punct început	X / Y	Punct sfârșit	X / Y	Lungime segment (** (m)
1	598.575,777 727.021,624	2	598.560,625 727.046,215	28.884
2	598.560,625 727.046,215	3	598.545,799 727.037,744	17.076
3	598.545,799 727.037,744	4	598.541,053 727.044,378	8.157
4	598.541,053 727.044,378	5	598.438,537 726.977,7	122.292
5	598.438,537 726.977,7	6	598.361,212 726.928,892	91.441

Punct început	X / Y	Punct sfârșit	X / Y	Lungime segment (** (m)
6	598.361,212 726.928,892	7	598.346,388 726.914,66	20.55
7	598.346,388 726.914,66	1	598.575,777 727.021,624	253.101

** Lungimile segmentelor sunt determinate în planul de proiecție Stereo 70 și sunt rotunjite la 1 milimetru.

*** Distanța dintre puncte este formată din segmente cumulate ce sunt mai mici decât valoarea 1 milimetru.

Neutilizabil în Circuitul Civil

**DATE DESPRE IMOBILUL NR. 1437**

Oficiul de Cadastru și Publicitate Imobiliară BOTOSANI
Biroul de Cadastru și Publicitate Imobiliară Dorohoi

A. Partea I. Descrierea imobilului

TEREN Necunoscut

Adresa: Loc. Pomârla, Nr. ., Jud. Botosani

Nr. Crt	Nr cadastral Nr. topografic	Suprafața* (mp)	Observații / Referințe
A1		7.200	Sector cadastral:26 Teren neimprejmuit;

B. Partea II. Proprietari și acte

Inscrieri privitoare la dreptul de proprietate și alte drepturi reale	Referințe
/	
Act Administrativ nr. 42118, din 23/08/1994 emis de CJSIPT BOTOSANI (Titlu proprietate);	
B1	A1
Intabulare, drept de PROPRIETATE, dobandit prin Reconstituire, cota actuala 1/1, cota initiala 1/1	
1) MANOLIU CRISTINA, Lipsa C.N.P.	

C. Partea III. SARCINI .

Inscrieri privind dezmembramintele dreptului de proprietate, drepturi reale de garanție și sarcini	Referințe
NU SUNT	

Anexa Nr. 1 La Partea I

Teren

Nr cadastral	Suprafața (mp)*	Observații / Referințe
	7.200	

* Suprafața este determinată în planul de proiecție Stereo 70.

DETALII LINIARE IMOBIL



Date referitoare la teren

Crt	Categorie folosință	Intravilan	Suprafața (mp)	Tarla	Parcelă	Nr. topo	Observații / Referințe
1	arabil	NU	7.100	22	511/12	-	
2	arabil	DA	100	22	511/12	-	INTRAVILAN PUG

Lungime Segmente

1) Valorile lungimilor segmentelor sunt obținute din proiecție în plan.

Punct început	X / Y	Punct sfârșit	X / Y	Lungime segment (** (m))
1	598.330,267 726.905,002	2	598.352,716 726.887,246	28.622
2	598.352,716 726.887,246	3	598.582,076 726.994,343	253.131
3	598.582,076 726.994,343	4	598.575,777 727.021,624	27.999
4	598.575,777 727.021,624	5	598.346,388 726.914,66	253.101

Punct început	X / Y	Punct sfârșit	X / Y	Lungime segment (** (m)
5	598.346,388 726.914,66	1	598.330,267 726.905,002	18.793

** Lungimile segmentelor sunt determinate în planul de proiecție Stereo 70 și sunt rotunjite la 1 milimetru.

*** Distanța dintre puncte este formată din segmente cumulate ce sunt mai mici decât valoarea 1 milimetru.

Neutilizabil în Circuitul Civil

**DATE DESPRE IMOBILUL NR. 1438**

Oficiul de Cadastru și Publicitate Imobiliară BOTOSANI
Biroul de Cadastru și Publicitate Imobiliară Dorohoi

A. Partea I. Descrierea imobilului

TEREN Extravilan

Adresa: Jud. Botosani

Nr. Crt	Nr cadastral Nr. topografic	Suprafața* (mp)	Observații / Referințe
A1		5.000	Sector cadastral:26 Teren neimprejmuit;

B. Partea II. Proprietari și acte

Inscrieri privitoare la dreptul de proprietate și alte drepturi reale	Referințe
/	
Act Administrativ nr. 121746, din 23/11/2002 emis de CJSIPT BOTOSANI (Titlu proprietate);	
B1	A1
Intabulare, drept de PROPRIETATE, dobandit prin Reconstituire, cota actuala 1/1, cota initiala 1/1 1) CHIRIAC PETRU, Lipsa C.N.P.	

C. Partea III. SARCINI .

Inscrieri privind dezmembramintele dreptului de proprietate, drepturi reale de garanție și sarcini	Referințe
NU SUNT	

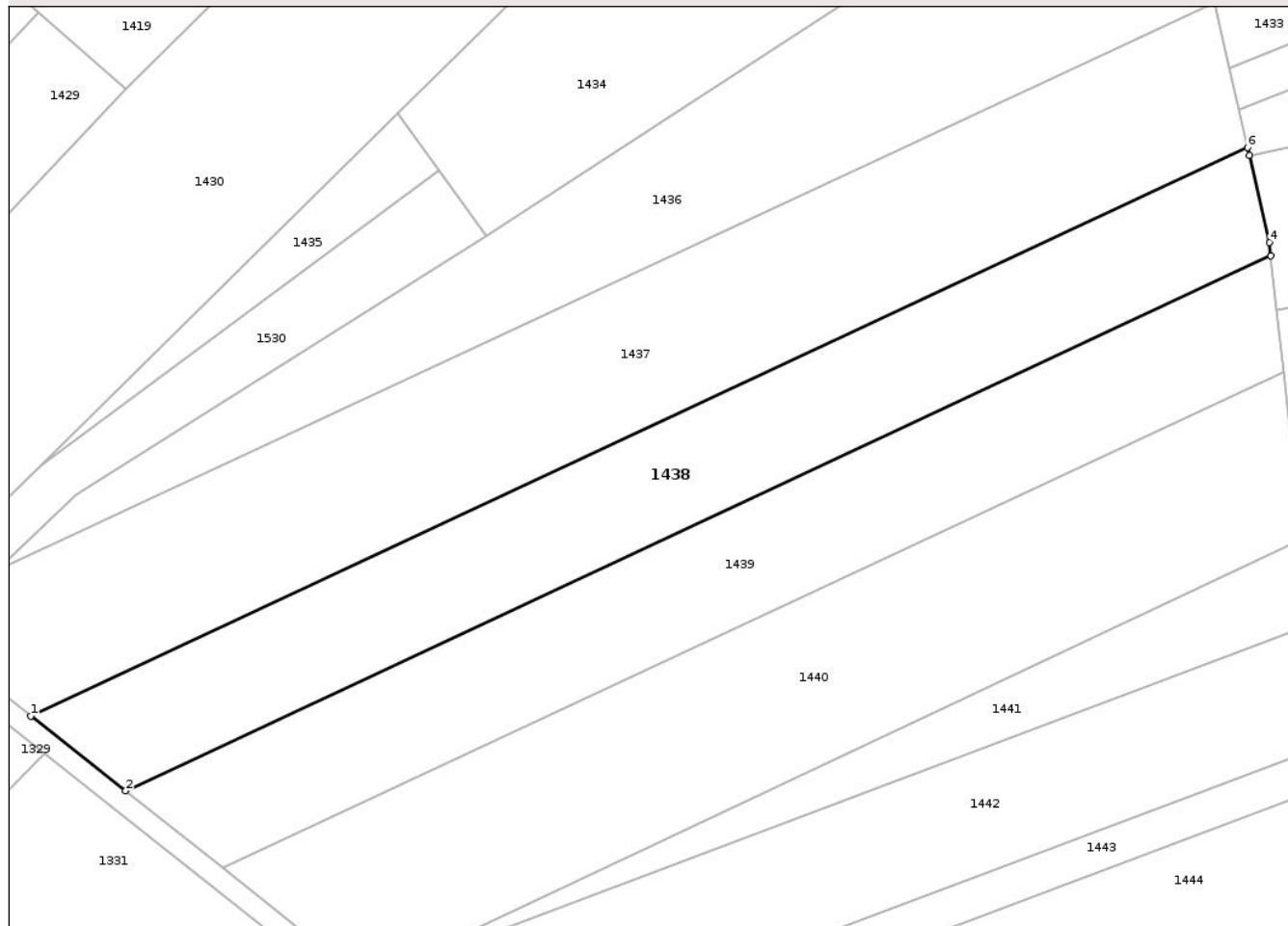
Anexa Nr. 1 La Partea I

Teren

Nr cadastral	Suprafața (mp)*	Observații / Referințe
	5.000	

* Suprafața este determinată în planul de proiecție Stereo 70.

DETALII LINIARE IMOBIL



Date referitoare la teren

Crt	Categorie folosință	Intra vilan	Suprafața (mp)	Tarla	Parcelă	Nr. topo	Observații / Referințe
1	arabil	NU	5.000	22	511/221	-	

Lungime Segmente

1) Valorile lungimilor segmentelor sunt obținute din proiecție în plan.

Punct început	X / Y	Punct sfârșit	X / Y	Lungime segment (** (m)
1	598.352,716 726.887,246	2	598.370,57 726.873,135	22.757
2	598.370,57 726.873,135	3	598.586,47 726.973,947	238.276
3	598.586,47 726.973,947	4	598.586,197 726.976,493	2.561
4	598.586,197 726.976,493	5	598.582,411 726.992,888	16.827
5	598.582,411 726.992,888	6	598.582,076 726.994,343	1.492

Punct început	X / Y	Punct sfârșit	X / Y	Lungime segment (** (m)
6	598.582,076 726.994,343	1	598.352,716 726.887,246	253.131

** Lungimile segmentelor sunt determinate în planul de proiecție Stereo 70 și sunt rotunjite la 1 milimetru.

*** Distanța dintre puncte este formată din segmente cumulate ce sunt mai mici decât valoarea 1 milimetru.

Neutilizabil în Circuitul Civil



DATE DESPRE IMOBILUL NR. 1515

Oficiul de Cadastru și Publicitate Imobiliară BOTOSANI
Biroul de Cadastru și Publicitate Imobiliară Dorohoi

A. Partea I. Descrierea imobilului

TEREN Extravilan

Adresa: Jud. Botosani

Nr. Crt	Nr cadastral Nr. topografic	Suprafața* (mp)	Observații / Referințe
A1	50800	8.105	Sector cadastral:26 Teren neimprejmuit;

B. Partea II. Proprietari și acte

Inscrieri privitoare la dreptul de proprietate și alte drepturi reale	Referințe
1587 / 17/01/2022	
Act Notarial nr. 191, din 14/01/2022 emis de SPN ANITEI SI ASOCIATII;	
B8	A1
Intabulare, drept de PROPRIETATE, dobandit prin Conventie, cota actuala 1/1, cota initiala 1/1	
1) ASOCIAȚIA KINDER IN NOT-CON I BIMBI, CIF:24025150	

C. Partea III. SARCINI .

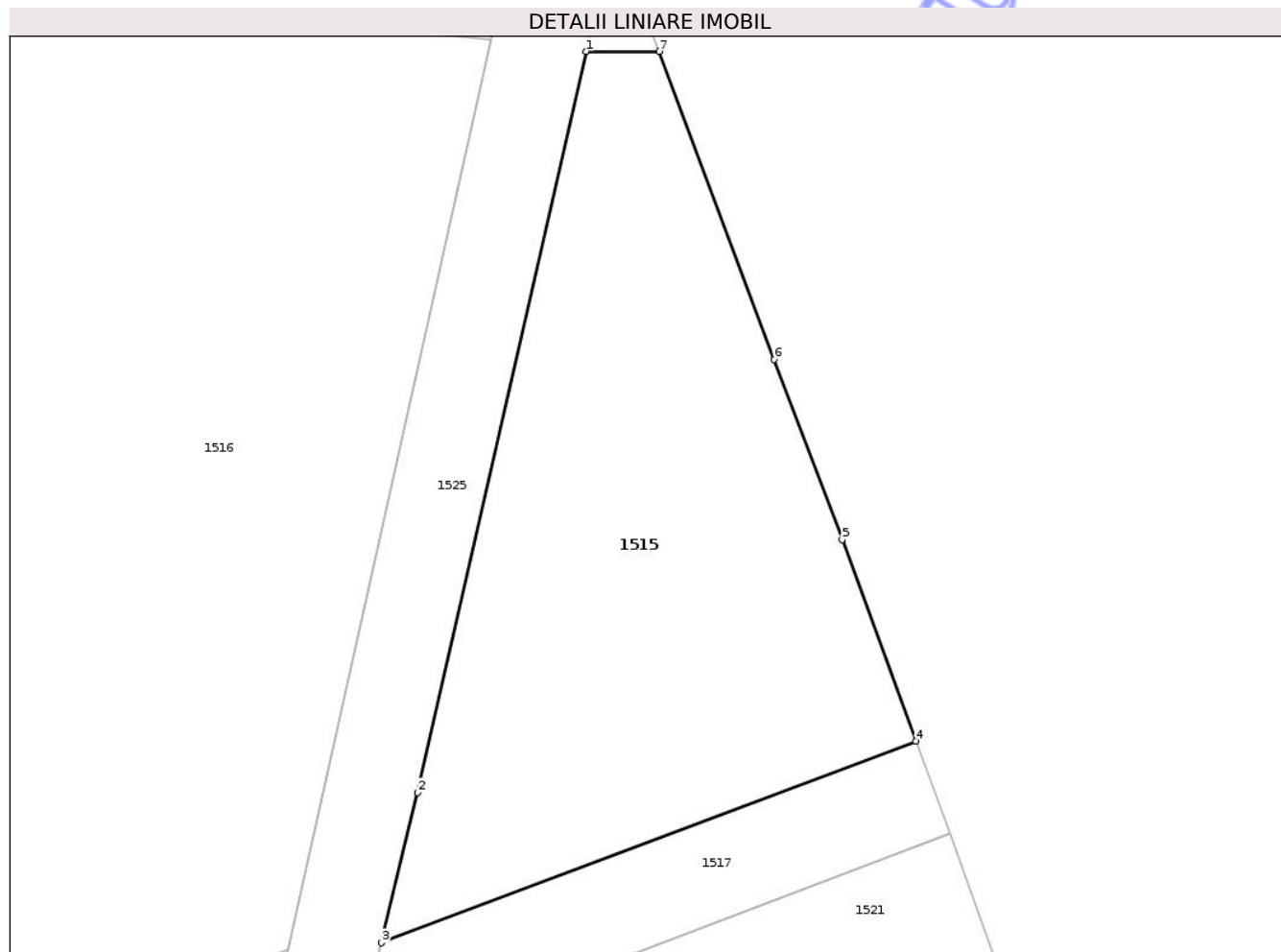
Inscrieri privind dezmembramintele dreptului de proprietate, drepturi reale de garanție și sarcini	Referințe
NU SUNT	

Anexa Nr. 1 La Partea I

Teren

Nr cadastral	Suprafața (mp)*	Observații / Referințe
50800	8.105	

* Suprafața este determinată în planul de proiecție Stereo 70.



Date referitoare la teren

Crt	Categorie folosință	Intra vilan	Suprafața (mp)	Tarla	Parcelă	Nr. topo	Observații / Referințe
1	arabil	NU	600	22	527/1	-	
2	arabil	NU	4.235	22	527/2	-	
3	arabil	NU	1.470	22	527/3	-	
4	arabil	NU	1.800	22	527/4	-	

Lungime Segmente

1) Valorile lungimilor segmentelor sunt obținute din proiecție în plan.

Punct început	X / Y	Punct sfârșit	X / Y	Lungime segment (** (m)
1	598.830,438 726.748,16	2	598.799,661 726.612,673	138.939
2	598.799,661 726.612,673	3	598.793,029 726.585,187	28.274
3	598.793,029 726.585,187	4	598.890,784 726.622,089	104.488

Punct început	X / Y	Punct sfârșit	X / Y	Lungime segment (** (m)
4	598.890,784 726.622,089	5	598.877,315 726.658,881	39.18
5	598.877,315 726.658,881	6	598.864,893 726.691,828	35.21
6	598.864,893 726.691,828	7	598.843,823 726.748,16	60.144
7	598.843,823 726.748,16	1	598.830,438 726.748,16	13.385

** Lungimile segmentelor sunt determinate în planul de proiecție Stereo 70 și sunt rotunjite la 1 milimetru.

*** Distanța dintre puncte este formată din segmente cumulate ce sunt mai mici decât valoarea 1 milimetru.

Neutilizabil în Circuitul Civil

**DATE DESPRE IMOBILUL NR. 1516**

Oficiul de Cadastru și Publicitate Imobiliară BOTOSANI
Biroul de Cadastru și Publicitate Imobiliară Dorohoi

A. Partea I. Descrierea imobilului

TEREN Extravilan

Adresa: Jud. Botosani

Nr. Crt	Nr cadastral Nr. topografic	Suprafața* (mp)	Observații / Referințe
A1	50797	21.035	Sector cadastral:26 Teren neimprejmuit;

B. Partea II. Proprietari și acte

Inscrieri privitoare la dreptul de proprietate și alte drepturi reale	Referințe
1586 / 17/01/2022	
Act Notarial nr. 191, din 14/01/2022 emis de SPN ANITEI SI ASOCIATII;	
B9	A1
Intabulare, drept de PROPRIETATE, dobandit prin Conventie, cota actuala 1/1, cota initiala 1/1	
1) ASOCIAȚIA KINDER IN NOT-CON I BIMBI, CIF:24025150	

C. Partea III. SARCINI .

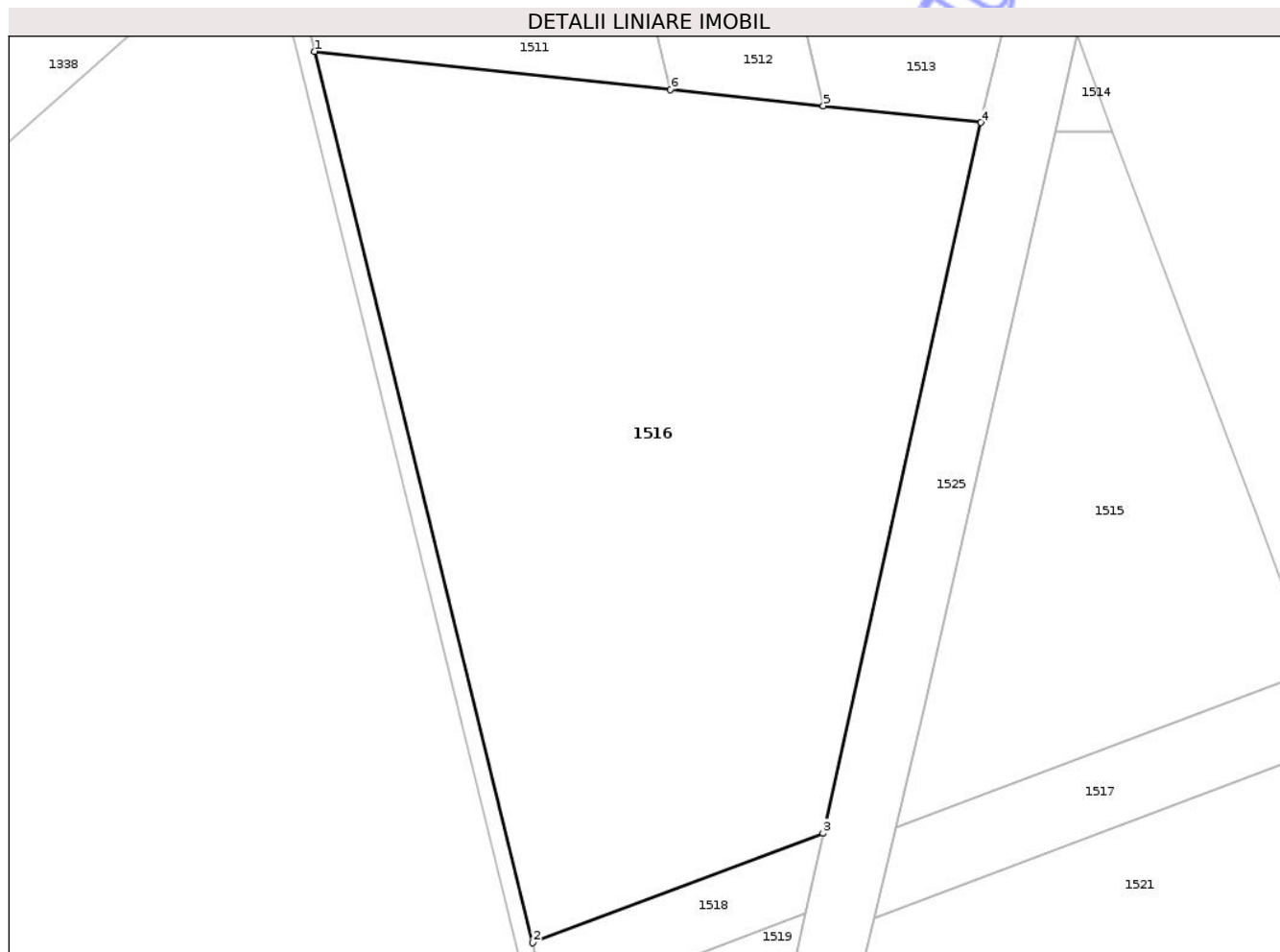
Inscrieri privind dezmembramintele dreptului de proprietate, drepturi reale de garanție și sarcini	Referințe
NU SUNT	

Anexa Nr. 1 La Partea I

Teren

Nr cadastral	Suprafața (mp)*	Observații / Referințe
50797	21.035	

* Suprafața este determinată în planul de proiecție Stereo 70.



Date referitoare la teren

Crt	Categorie folosință	Intra vilan	Suprafața (mp)	Tarla	Parcelă	Nr. topo	Observații / Referințe
1	faneata	NU	7.140	22	518/1	-	
2	faneata	NU	9.765	22	518/2	-	
3	faneata	NU	2.230	22	518/3	-	
4	faneata	NU	1.900	22	518/4	-	

Lungime Segmente

1) Valorile lungimilor segmentelor sunt obținute din proiecție în plan.

Punct început	X / Y	Punct sfârșit	X / Y	Lungime segment (** (m)
1	598.656,778 726.766,844	2	598.707,963 726.558,282	214.751
2	598.707,963 726.558,282	3	598.775,909 726.583,931	72.626
3	598.775,909 726.583,931	4	598.812,961 726.750,209	170.356

Punct început	X / Y	Punct sfârșit	X / Y	Lungime segment (** (m)
4	598.812,961 726.750,209	5	598.776,009 726.754,145	37.162
5	598.776,009 726.754,145	6	598.740,207 726.757,958	36.004
6	598.740,207 726.757,958	1	598.656,778 726.766,844	83.9

** Lungimile segmentelor sunt determinate în planul de proiecție Stereo 70 și sunt rotunjite la 1 milimetru.

*** Distanța dintre puncte este formată din segmente cumulate ce sunt mai mici decât valoarea 1 milimetru.

Neutilizabil în Circuitul Civil

**DATE DESPRE IMOBILUL NR. 1517**

Oficiul de Cadastru și Publicitate Imobiliară BOTOSANI
Biroul de Cadastru și Publicitate Imobiliară Dorohoi

A. Partea I. Descrierea imobilului

TEREN Extravilan

Adresa: Jud. Botosani

Nr. Crt	Nr cadastral Nr. topografic	Suprafața* (mp)	Observații / Referințe
A1		2.000	Sector cadastral:26 Teren neimprejmuit;

B. Partea II. Proprietari și acte

Inscrieri privitoare la dreptul de proprietate și alte drepturi reale	Referințe
/	
Act Administrativ nr. 42113, din 01/08/1994 emis de CJSIPT BOTOSANI (Titlu proprietate);	
B1	A1
Intabulare, drept de PROPRIETATE, dobandit prin Reconstituire, cota actuala 1/1, cota initiala 1/1	
1) NEAGOIE RODICA, Lipsa C.N.P.	
2) MUNTEANU MIHAI, Lipsa C.N.P.	

C. Partea III. SARCINI .

Inscrieri privind dezmembramintele dreptului de proprietate, drepturi reale de garanție și sarcini	Referințe
NU SUNT	

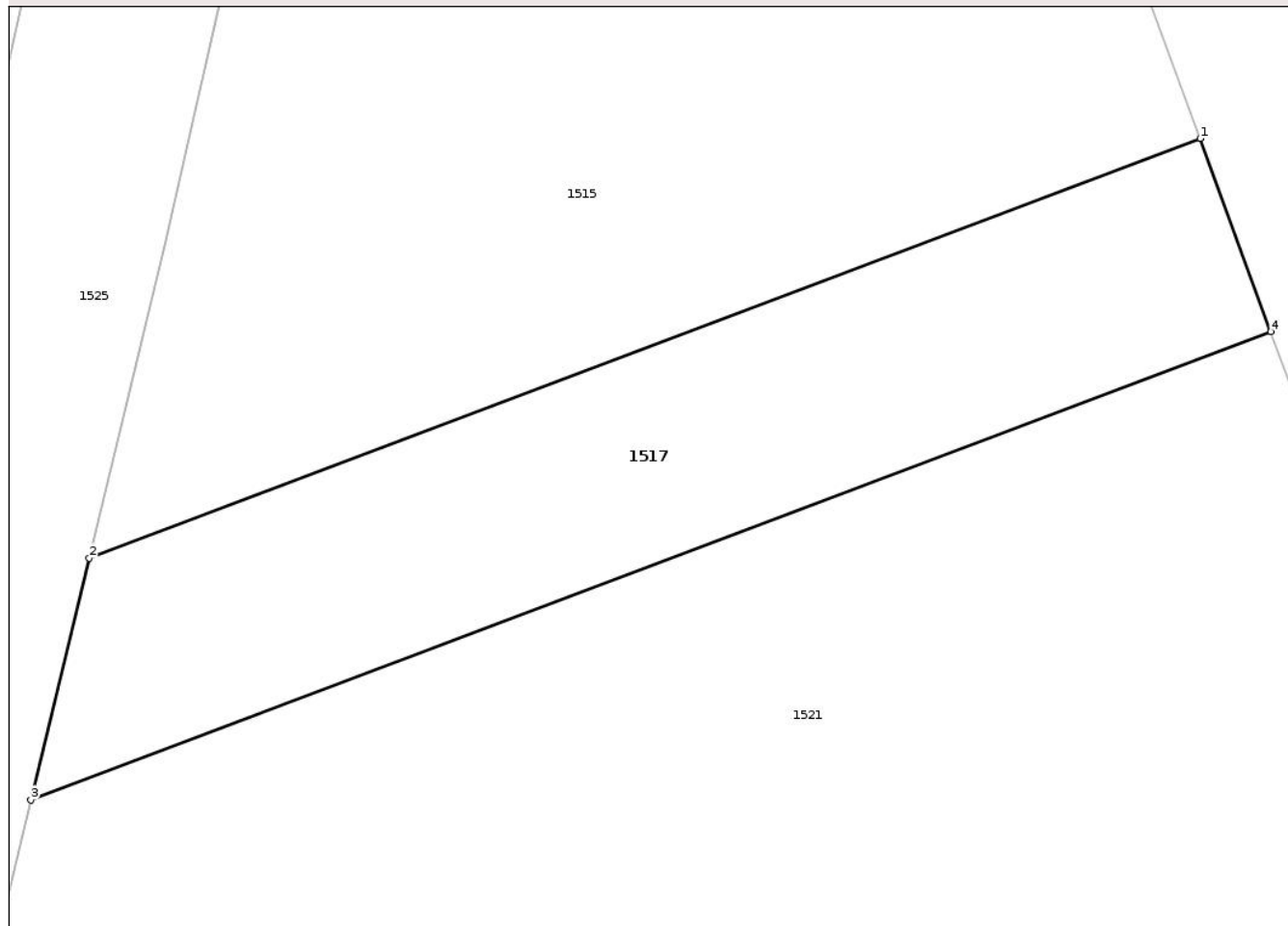
Anexa Nr. 1 La Partea I

Teren

Nr cadastral	Suprafața (mp)*	Observații / Referințe
	2.000	

* Suprafața este determinată în planul de proiecție Stereo 70.

DETALII LINIARE IMOBIL



Date referitoare la teren

Crt	Categorie folosință	Intra vilan	Suprafața (mp)	Tarla	Parcelă	Nr. topo	Observații / Referințe
1	arabil	NU	2.000	22	527/5	-	

Lungime Segmente

1) Valorile lungimilor segmentelor sunt obținute din proiecție în plan.

Punct început	X / Y	Punct sfârșit	X / Y	Lungime segment (** (m)
1	598.890,784 726.622,089	2	598.793,029 726.585,187	104.488
2	598.793,029 726.585,187	3	598.787,897 726.563,913	21.885
3	598.787,897 726.563,913	4	598.897,003 726.605,1	116.622
4	598.897,003 726.605,1	1	598.890,784 726.622,089	18.092

** Lungimile segmentelor sunt determinate în planul de proiecție Stereo 70 și sunt rotunjite la 1 milimetru.

*** Distanţa dintre puncte este formată din segmente cumulate ce sunt mai mici decât valoarea 1 milimetru.

Neutilizabil în Circuitul
Civil

**DATE DESPRE IMOBILUL NR. 1518**

Oficiul de Cadastru și Publicitate Imobiliară BOTOSANI
Biroul de Cadastru și Publicitate Imobiliară Dorohoi

A. Partea I. Descrierea imobilului

TEREN Extravilan

Adresa: Jud. Botosani

Nr. Crt	Nr cadastral Nr. topografic	Suprafața* (mp)	Observații / Referințe
A1		1.100	Sector cadastral:26 Teren neimprejmuit;

B. Partea II. Proprietari și acte

Inscrieri privitoare la dreptul de proprietate și alte drepturi reale	Referințe
/	
Act Administrativ nr. 133123, din 02/04/2003 emis de CJSIPT BOTOSANI (Titlu proprietate);	
B1	A1
Intabulare, drept de PROPRIETATE, dobandit prin Reconstituire, cota actuala 1/1, cota initiala 1/1 1) FILIP VASILE, Lipsa C.N.P.	

C. Partea III. SARCINI .

Inscrieri privind dezmembramintele dreptului de proprietate, drepturi reale de garanție și sarcini	Referințe
NU SUNT	

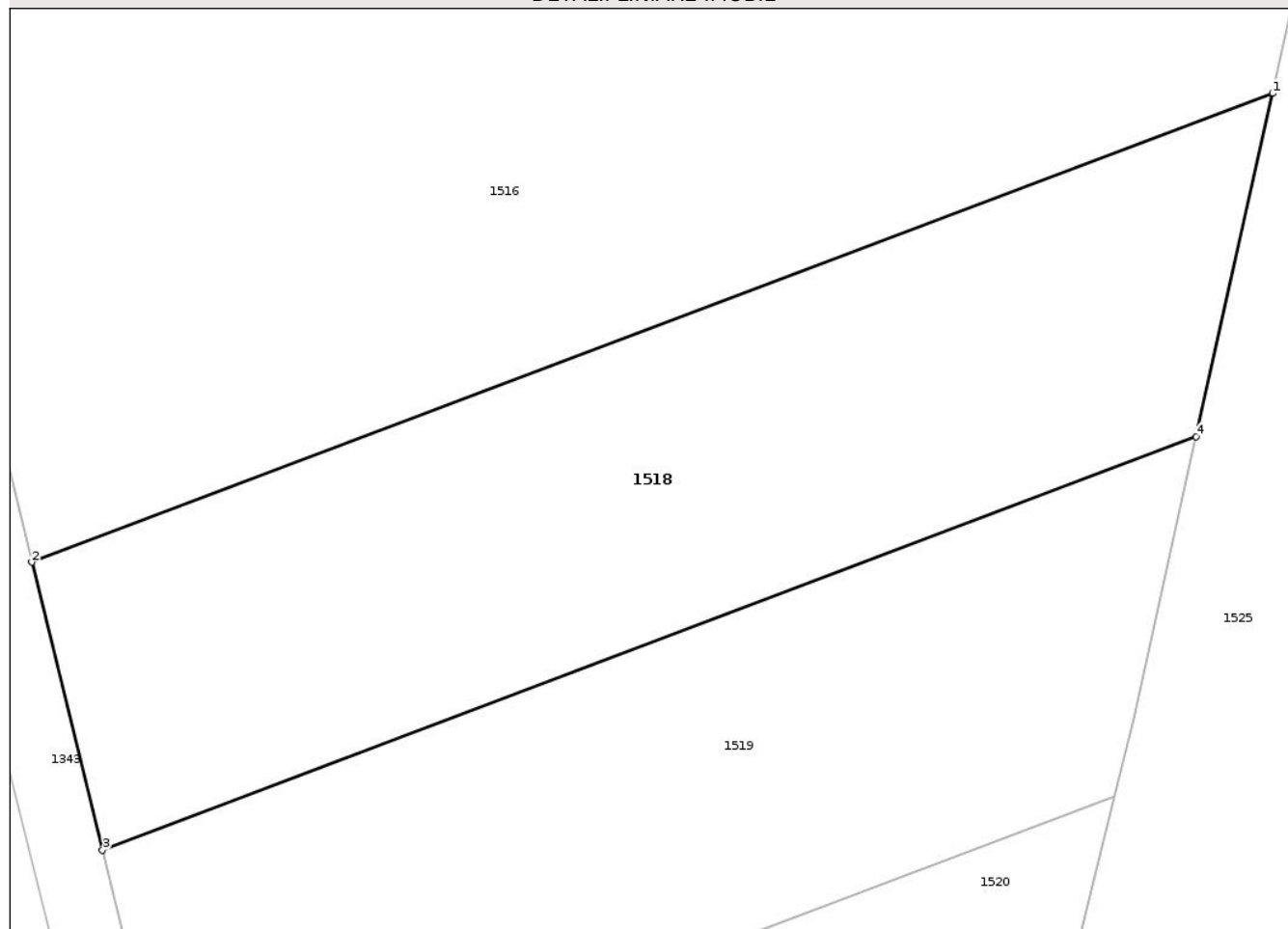
Anexa Nr. 1 La Partea I

Teren

Nr cadastral	Suprafața (mp)*	Observații / Referințe
	1.100	

* Suprafața este determinată în planul de proiecție Stereo 70.

DETALII LINIARE IMOBIL



Date referitoare la teren

Crt	Categorie folosință	Intra vilan	Suprafața (mp)	Tarla	Parcelă	Nr. topo	Observații / Referințe
1	faneata	NU	1.100	22	518/20	-	

Lungime Segmente

1) Valorile lungimilor segmentelor sunt obținute din proiecție în plan.

Punct început	X / Y	Punct sfârșit	X / Y	Lungime segment (** (m)
1	598.775,909 726.583,931	2	598.707,963 726.558,282	72.626
2	598.707,963 726.558,282	3	598.711,829 726.542,532	16.217
3	598.711,829 726.542,532	4	598.771,722 726.565,142	64.019
4	598.771,722 726.565,142	1	598.775,909 726.583,931	19.25

** Lungimile segmentelor sunt determinate în planul de proiecție Stereo 70 și sunt rotunjite la 1 milimetru.

*** Distanța dintre puncte este formată din segmente cumulate ce sunt mai mici decât valoarea 1 milimetru.

Neutilizabil în Circuitul
Civil

**DATE DESPRE IMOBILUL NR. 1519**

Oficiul de Cadastru și Publicitate Imobiliară BOTOSANI
Biroul de Cadastru și Publicitate Imobiliară Dorohoi

A. Partea I. Descrierea imobilului

TEREN Extravilan

Adresa: Jud. Botosani

Nr. Crt	Nr cadastral Nr. topografic	Suprafața* (mp)	Observații / Referințe
A1		1.000	Sector cadastral:26 Teren neimprejmuit;

B. Partea II. Proprietari și acte

Inscrieri privitoare la dreptul de proprietate și alte drepturi reale	Referințe
/	
Act Administrativ nr. 133097, din 18/03/2003 emis de CJSIPT BOTOSANI (Titlu proprietate);	
B1	A1
Intabulare, drept de PROPRIETATE, dobandit prin Reconstituire, cota actuala 1/1, cota initiala 1/1 1) PUSCASU MARIA, Lipsa C.N.P.	

C. Partea III. SARCINI .

Inscrieri privind dezmembramintele dreptului de proprietate, drepturi reale de garanție și sarcini	Referințe
NU SUNT	

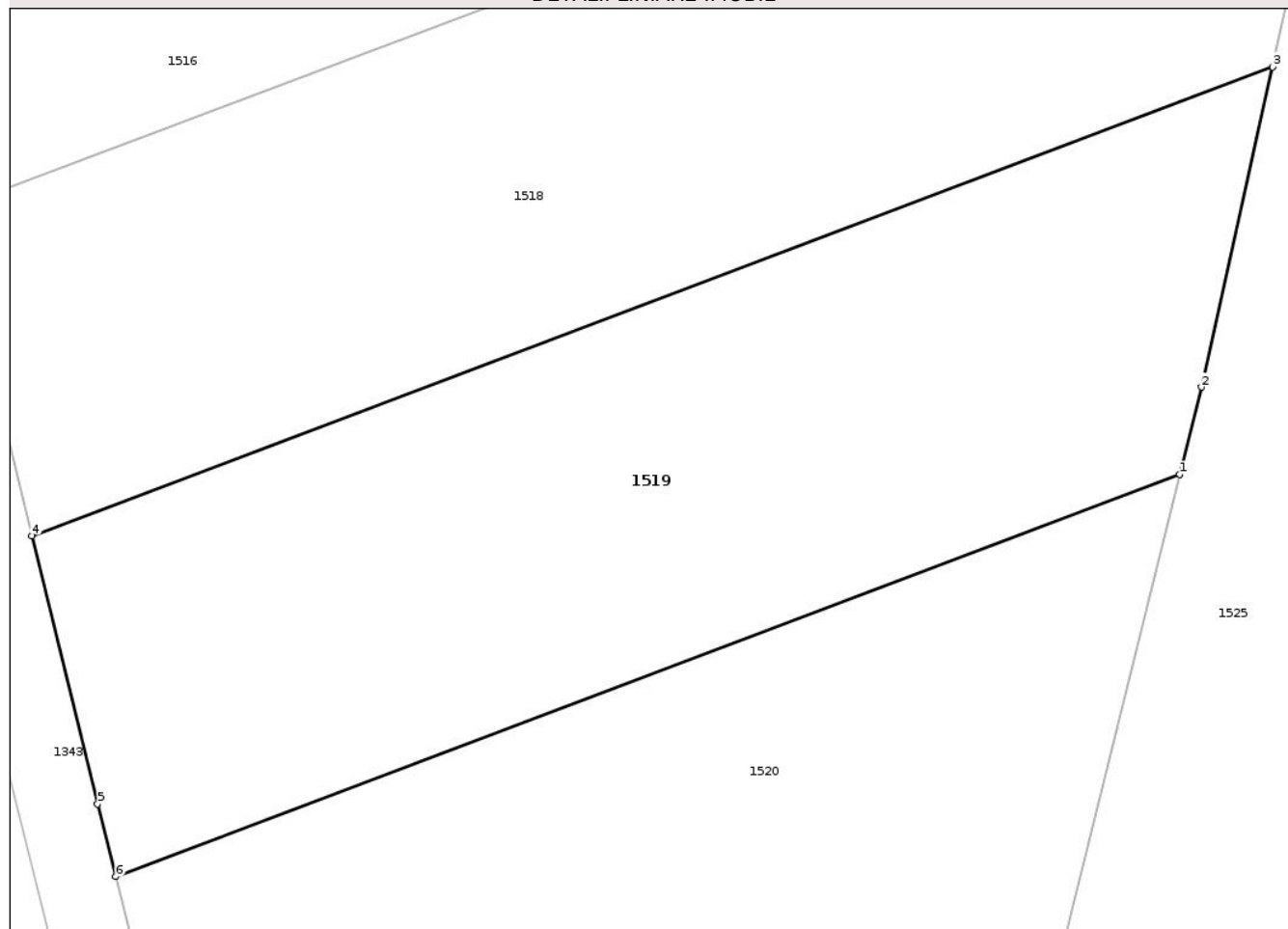
Anexa Nr. 1 La Partea I

Teren

Nr cadastral	Suprafața (mp)*	Observații / Referințe
	1.000	

* Suprafața este determinată în planul de proiecție Stereo 70.

DETALII LINIARE IMOBIL



Date referitoare la teren

Crt	Categorie folosință	Intra vilan	Suprafața (mp)	Tarla	Parcelă	Nr. topo	Observații / Referințe
1	faneata	NU	1.000	22	518/17	-	

Lungime Segmente

1) Valorile lungimilor segmentelor sunt obținute din proiecție în plan.

Punct început	X / Y	Punct sfârșit	X / Y	Lungime segment (** (m)
1	598.767,234 726.545,487	2	598.768,283 726.549,706	4.347
2	598.768,283 726.549,706	3	598.771,722 726.565,142	15.815
3	598.771,722 726.565,142	4	598.711,829 726.542,532	64.019
4	598.711,829 726.542,532	5	598.715,004 726.529,593	13.323
5	598.715,004 726.529,593	6	598.715,883 726.526,102	3.6

Punct început	X / Y	Punct sfârșit	X / Y	Lungime segment (** (m)
6	598.715,883 726.526,102	1	598.767,234 726.545,487	54.888

** Lungimile segmentelor sunt determinate în planul de proiecție Stereo 70 și sunt rotunjite la 1 milimetru.

*** Distanța dintre puncte este formată din segmente cumulate ce sunt mai mici decât valoarea 1 milimetru.

Neutilizabil în Circuitul Civil

**DATE DESPRE IMOBILUL NR. 1521**

Oficiul de Cadastru și Publicitate Imobiliară BOTOSANI
Biroul de Cadastru și Publicitate Imobiliară Dorohoi

A. Partea I. Descrierea imobilului

TEREN Extravilan

Adresa: Jud. Botosani

Nr. Crt	Nr cadastral Nr. topografic	Suprafața* (mp)	Observații / Referințe
A1	50478	7.750	Sector cadastral:26 Teren neimprejmuit;

B. Partea II. Proprietari și acte

Inscrieri privitoare la dreptul de proprietate și alte drepturi reale		Referințe
24627 / 28/09/2020		
Act Notarial nr. 1278, din 24/09/2020 emis de SPN Teodorescu Dorina - Pricop Luiza;		
B3	Intabulare, drept de PROPRIETATE, dobandit prin Conventie, cota actuala 1/1, cota initiala 1/1 1) TITIAN IONEL, căsătorit cu 2) TITIAN DANIELA, bun comun	A1

C. Partea III. SARCINI .

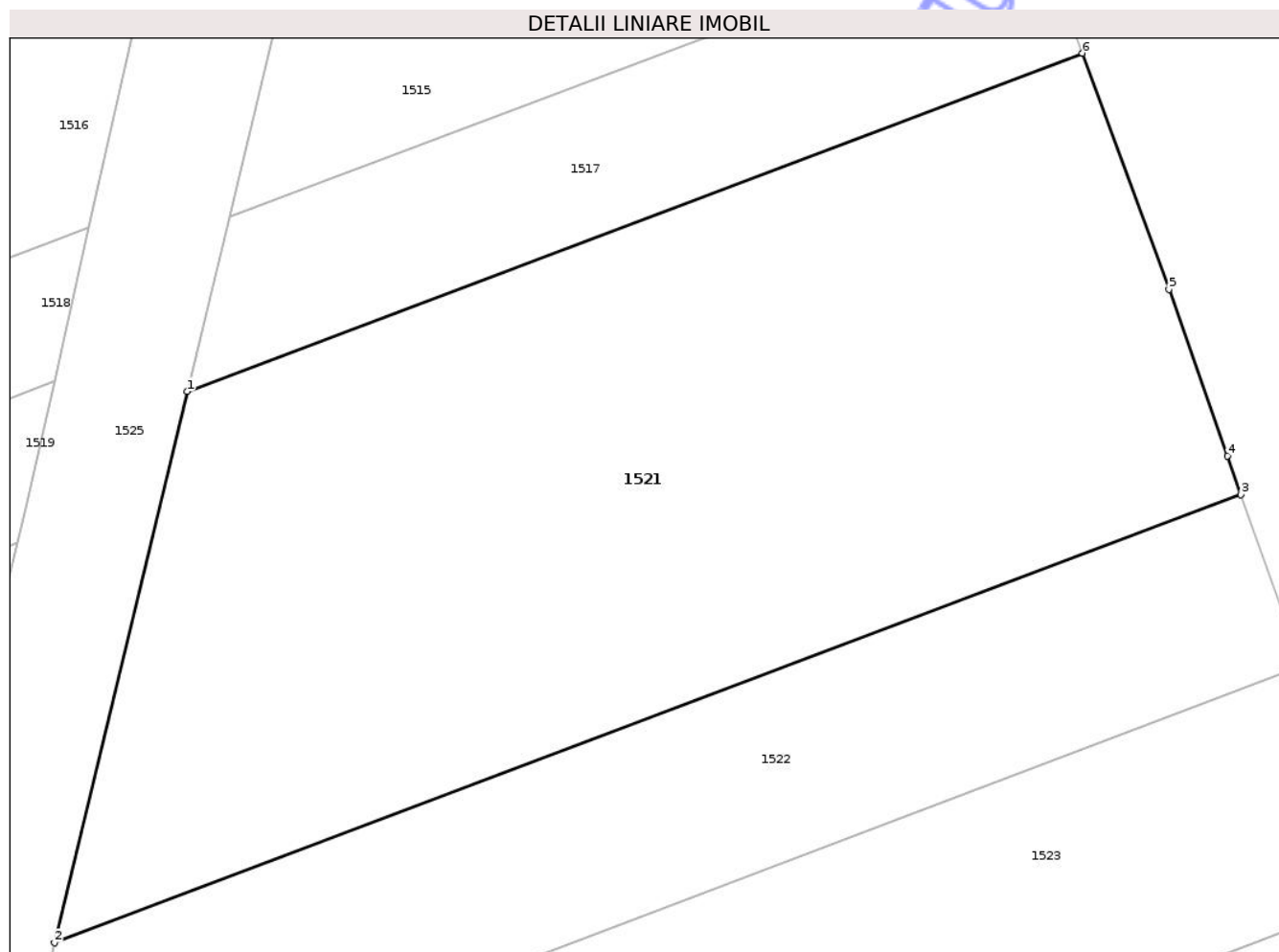
Inscrieri privind dezmembramintele dreptului de proprietate, drepturi reale de garanție și sarcini	Referințe
NU SUNT	

Anexa Nr. 1 La Partea I

Teren

Nr cadastral	Suprafața (mp)*	Observații / Referințe
50478	7.750	

* Suprafața este determinată în planul de proiecție Stereo 70.



Date referitoare la teren

Crt	Categorie folosință	Intra vilan	Suprafața (mp)	Tarla	Parcelă	Nr. topo	Observații / Referințe
1	arabil	NU	7.750	22	527/8	-	

Lungime Segmente

1) Valorile lungimilor segmentelor sunt obținute din proiecție în plan.

Punct început	X / Y	Punct sfârșit	X / Y	Lungime segment (** (m)
1	598.787,897 726.563,913	2	598.771,693 726.496,748	69.091
2	598.771,693 726.496,748	3	598.916,317 726.551,344	154.586
3	598.916,317 726.551,344	4	598.914,659 726.556,06	4.998
4	598.914,659 726.556,06	5	598.907,532 726.576,338	21.494
5	598.907,532 726.576,338	6	598.897,003 726.605,1	30.629

Punct început	X / Y	Punct sfârșit	X / Y	Lungime segment (** (m)
6	598.897,003 726.605,1	1	598.787,897 726.563,913	116.622

** Lungimile segmentelor sunt determinate în planul de proiecție Stereo 70 și sunt rotunjite la 1 milimetru.

*** Distanța dintre puncte este formată din segmente cumulate ce sunt mai mici decât valoarea 1 milimetru.

Neutilizabil în Circuitul Civil

**DATE DESPRE IMOBILUL NR. 1522**

Oficiul de Cadastru și Publicitate Imobiliară BOTOSANI
Biroul de Cadastru și Publicitate Imobiliară Dorohoi

A. Partea I. Descrierea imobilului

TEREN Extravilan

Nr. CF vechi:12
Nr. cadastral vechi:31

Adresa: Jud. Botosani

Nr. Crt	Nr cadastral Nr. topografic	Suprafața* (mp)	Observații / Referințe
A1	50320	3.600	Sector cadastral:26 Teren neimprejmuit;

B. Partea II. Proprietari și acte

Inscrieri privitoare la dreptul de proprietate și alte drepturi reale		Referințe
19535 / 27/08/2013		
Act Notarial nr. 3441, din 20/08/2013 emis de BNP ILIE VALERIANA (valabil cu încheierea de rectificare nr. 16 din 18-09-2013);		
B2	Intabulare, drept de PROPRIETATE, dobandit prin Conventie, cota actuala 1/1, cota initiala 1/1 1) VIERIU DANUT, căsătorit cu 2) VIERIU MARIOARA, bun comun	A1

C. Partea III. SARCINI .

Inscrieri privind dezmembramintele dreptului de proprietate, drepturi reale de garanție și sarcini	Referințe
NU SUNT	

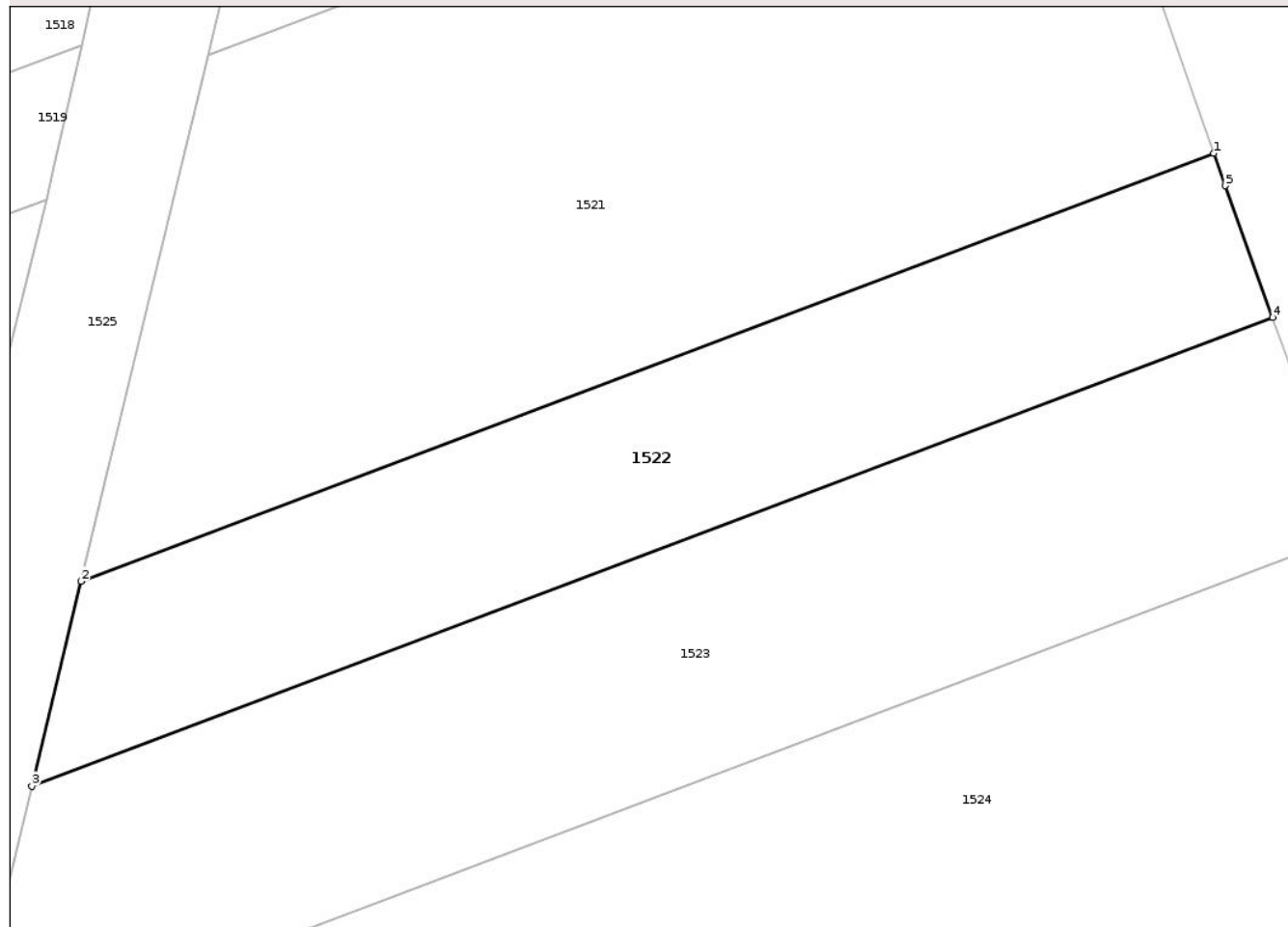
Anexa Nr. 1 La Partea I

Teren

Nr cadastral	Suprafața (mp)*	Observații / Referințe
50320	3.600	

* Suprafața este determinată în planul de proiecție Stereo 70.

DETALII LINIARE IMOBIL



Date referitoare la teren

Crt	Categorie folosință	Intra vilan	Suprafața (mp)	Tarla	Parcelă	Nr. topo	Observații / Referințe
1	arabil	NU	3.600	22	527/32	-	

Lungime Segmente

1) Valorile lungimilor segmentelor sunt obținute din proiecție în plan.

Punct început	X / Y	Punct sfârșit	X / Y	Lungime segment (** (m)
1	598.916,317 726.551,344	2	598.771,693 726.496,748	154.586
2	598.771,693 726.496,748	3	598.765,386 726.470,608	26.891
3	598.765,386 726.470,608	4	598.923,819 726.530,416	169.346
4	598.923,819 726.530,416	5	598.917,768 726.547,216	17.856
5	598.917,768 726.547,216	1	598.916,317 726.551,344	4.376

** Lungimile segmentelor sunt determinate în planul de proiecție Stereo 70 și sunt rotunjite la 1 milimetru.

*** Distanța dintre puncte este formată din segmente cumulate ce sunt mai mici decât valoarea 1 milimetru.

Neutilizabil în Circuitul
Civil

**DATE DESPRE IMOBILUL NR. 1524**

Oficiul de Cadastru și Publicitate Imobiliară BOTOSANI
Biroul de Cadastru și Publicitate Imobiliară Dorohoi

A. Partea I. Descrierea imobilului

TEREN Extravilan

Adresa: Jud. Botosani

Nr. Crt	Nr cadastral Nr. topografic	Suprafața* (mp)	Observații / Referințe
A1	51177	46.900	Sector cadastral:26 Teren neimprejmuit;

B. Partea II. Proprietari și acte

Inscrieri privitoare la dreptul de proprietate și alte drepturi reale	Referințe
32696 / 22/10/2019	
Act Administrativ nr. 22, din 30/09/2016 emis de Consiliul Local al Comunei Pomârla (, însoțită de Anexa nr. 1; Act Administrativ nr. hotărâre nr. 29, din 14/07/2017 emis de Consiliul Local al Comunei Pomârla;);	
B1	Inscrierea provizorie, drept de PROPRIETATE, sub condiția justificării ulterioare a apartenenței la domeniul public, dobandit prin Lege, cota actuala 1/1, cota initiala 1/1
	A1
1) COMUNA POMÂRLA , CIF:3503678, domeniul public	

C. Partea III. SARCINI .

Inscrieri privind dezmembramintele dreptului de proprietate, drepturi reale de garanție și sarcini	Referințe
NU SUNT	

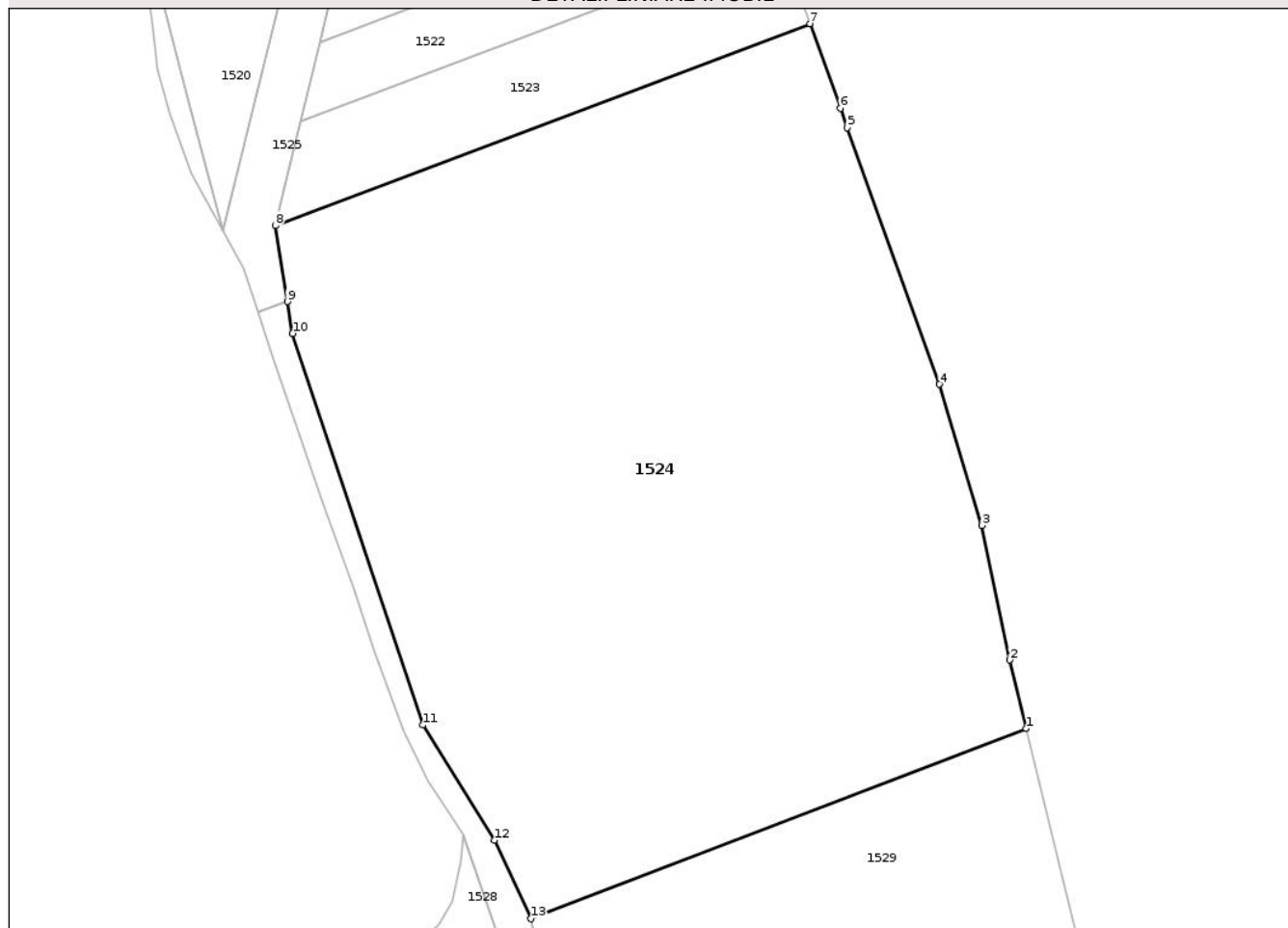
Anexa Nr. 1 La Partea I

Teren

Nr cadastral	Suprafața (mp)*	Observații / Referințe
51177	46.900	

* Suprafața este determinată în planul de proiecție Stereo 70.

DETALII LINIARE IMOBIL



Date referitoare la teren

Crt	Categorie folosință	Intra vilan	Suprafața (mp)	Tarla	Parcelă	Nr. topo	Observații / Referințe
1	arabil	NU	46.900	22	526	-	

Lungime Segmente

1) Valorile lungimilor segmentelor sunt obținute din proiecție în plan.

Punct început	X / Y	Punct sfârșit	X / Y	Lungime segment (** (m)
1	599.005,316 726.269,886	2	598.999,792 726.292,532	23.31
2	598.999,792 726.292,532	3	598.990,665 726.337,033	45.428
3	598.990,665 726.337,033	4	598.976,609 726.383,625	48.666
4	598.976,609 726.383,625	5	598.946,158 726.468,397	90.075
5	598.946,158 726.468,397	6	598.943,85 726.474,804	6.81

Punct început	X / Y	Punct sfârșit	X / Y	Lungime segment (** (m)
6	598.943,85 726.474,804	7	598.933,792 726.502,728	29.681
7	598.933,792 726.502,728	8	598.757,037 726.436,003	188.93
8	598.757,037 726.436,003	9	598.761,094 726.410,916	25.413
9	598.761,094 726.410,916	10	598.762,796 726.400,389	10.663
10	598.762,796 726.400,389	11	598.805,853 726.271,036	136.331
11	598.805,853 726.271,036	12	598.829,56 726.233,02	44.802
12	598.829,56 726.233,02	13	598.841,558 726.207,071	28.589
13	598.841,558 726.207,071	1	599.005,316 726.269,886	175.392

** Lungimile segmentelor sunt determinate în planul de proiecție Stereo 70 și sunt rotunjite la 1 milimetru.

*** Distanța dintre puncte este formată din segmente cumulate ce sunt mai mici decât valoarea 1 milimetru.

**DATE DESPRE IMOBILUL NR. 1525**

Oficiul de Cadastru și Publicitate Imobiliară BOTOSANI
Biroul de Cadastru și Publicitate Imobiliară Dorohoi

A. Partea I. Descrierea imobilului

TEREN Extravilan

Adresa: Jud. Botosani

Nr. Crt	Nr cadastral Nr. topografic	Suprafața* (mp)	Observații / Referințe
A1	52768	6.429	Sector cadastral:26 Teren neimprejmuit;

B. Partea II. Proprietari și acte

Inscrieri privitoare la dreptul de proprietate și alte drepturi reale		Referințe
56824 / 26/11/2025		
Act Normativ nr. 1705, din 29/11/2006 emis de GUVERNUL ROMANIEI (Hotarare, ANEXA nr. 12 din data de 15-07-2025, DECIZIA nr. 12905 din 04-08-2025 act administrativ emis de ANAR - ABA PRUT-BARLAD, ANEXA nr. 1 la DECIZIA nr. 12905 din 04-08-2025);		
B1	Intabulare, drept de PROPRIETATE, dobandit prin Lege, cota actuala 1/1, cota initiala 1/1 1) STATUL ROMAN, CIF:9999999999999, - domeniul public. Lipsa C.U.I.	A1
B2	Intabulare, drept de ADMINISTRARE, dobandit prin Lege, cota actuala 1/1, cota initiala 1/1 1) ADMINISTRATIA NATIONALA APELE ROMANE PRIN ADMINISTRATIA BAZINALA DE APA PRUT-BARLAD, CIF:23780878	A1

C. Partea III. SARCINI .

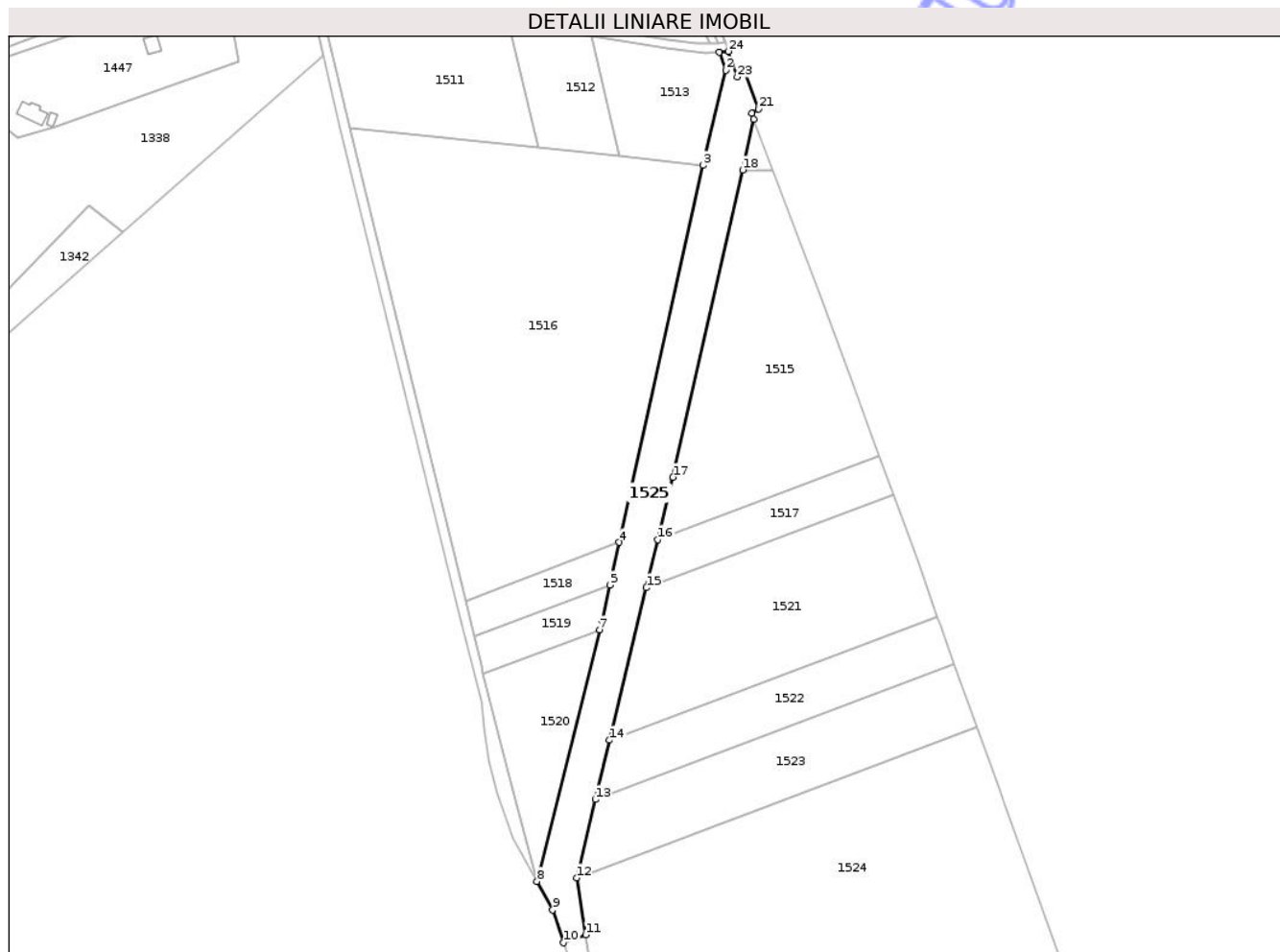
Inscrieri privind dezmembramintele dreptului de proprietate, drepturi reale de garanție și sarcini	Referințe
NU SUNT	

Anexa Nr. 1 La Partea I

Teren

Nr cadastral	Suprafața (mp)*	Observații / Referințe
52768	6.429	

* Suprafața este determinată în planul de proiecție Stereo 70.



Date referitoare la teren

Crt	Categorie folosință	Intravilan	Suprafața (mp)	Tarla	Parcelă	Nr. topo	Observații / Referințe
1	ape curgătoare	NU	6.429	22	520	-	Pârâul lui Martin (Plopul)

Lungime Segmente

1) Valorile lungimilor segmentelor sunt obținute din proiecție în plan.

Punct început	X / Y	Punct sfârșit	X / Y	Lungime segment (** (m)
1	598.820,052 726.800,093	2	598.822,967 726.792,095	8.512
3	598.812,961 726.750,209	4	598.775,909 726.583,931	170.356
5	598.771,722 726.565,142	6	598.768,283 726.549,706	15.815
7	598.767,234 726.545,487	8	598.739,635 726.434,447	114.418
9	598.746,501 726.421,933	10	598.751,349 726.407,391	15.329

Punct început	X / Y	Punct sfârșit	X / Y	Lungime segment (** (m)
2	598.822,967 726.792,095	3	598.812,961 726.750,209	43.065
4	598.775,909 726.583,931	5	598.771,722 726.565,142	19.25
6	598.768,283 726.549,706	7	598.767,234 726.545,487	4.347
8	598.739,635 726.434,447	9	598.746,501 726.421,933	14.274
10	598.751,349 726.407,391	11	598.761,094 726.410,916	10.363

Punct început	X / Y	Punct sfârșit	X / Y	Lungime segment (** (m)
11	598.761,094 726.410,916	12	598.757,037 726.436,003	25.413
13	598.765,386 726.470,608	14	598.771,693 726.496,748	26.891
15	598.787,897 726.563,913	16	598.793,029 726.585,187	21.885
17	598.799,661 726.612,673	18	598.830,438 726.748,16	138.939
19	598.835,427 726.770,606	20	598.834,441 726.773,242	2.814
21	598.837,364 726.775,009	22	598.831,458 726.791,312	17.34
23	598.828,081 726.789,15	24	598.824,159 726.800,459	11.97

Punct început	X / Y	Punct sfârșit	X / Y	Lungime segment (** (m)
12	598.757,037 726.436,003	13	598.765,386 726.470,608	35.598
14	598.771,693 726.496,748	15	598.787,897 726.563,913	69.091
16	598.793,029 726.585,187	17	598.799,661 726.612,673	28.274
18	598.830,438 726.748,16	19	598.835,427 726.770,606	22.994
20	598.834,441 726.773,242	21	598.837,364 726.775,009	3.415
22	598.831,458 726.791,312	23	598.828,081 726.789,15	4.009
24	598.824,159 726.800,459	1	598.820,052 726.800,093	4.123

** Lungimile segmentelor sunt determinate în planul de proiecție Stereo 70 și sunt rotunjite la 1 milimetru.

*** Distanța dintre puncte este formată din segmente cumulate ce sunt mai mici decât valoarea 1 milimetru.



DATE DESPRE IMOBILUL NR. 1526

Oficiul de Cadastru și Publicitate Imobiliară BOTOSANI
Biroul de Cadastru și Publicitate Imobiliară Dorohoi

A. Partea I. Descrierea imobilului

TEREN Extravilan

Adresa: Jud. Botosani

Nr. Crt	Nr cadastral Nr. topografic	Suprafața* (mp)	Observații / Referințe
A1		2.848	Sector cadastral:26 Teren neimprejmuit;

B. Partea II. Proprietari și acte

Inscrieri privitoare la dreptul de proprietate și alte drepturi reale		Referințe
/		
Act Normativ nr. 1705, din 29/11/2006 emis de GUVERNUL ROMANIEI (Hotarare, ANEXA nr. 12 din data de 15-07-2025, DECIZIA nr. 12905 din 04-08-2025 act administrativ emis de ANAR - ABA PRUT-BARLAD, ANEXA nr. 1 la DECIZIA nr. 12905 din 04-08-2025);		
B1	Intabulare, drept de PROPRIETATE, dobandit prin Lege, cota actuala 1/1, cota initiala 1/1 1) STATUL ROMAN, CIF:9999999999999, -domeniul public. Lipsa C.U.I.	A1
B2	Intabulare, drept de ADMINISTRARE, dobandit prin Lege, cota actuala 1/1, cota initiala 1/1 1) ADMINISTRATIA NATIONALA APELE ROMANE PRIN ADMINISTRATIA BAZINALA DE APA PRUT-BARLAD, CIF:23780878	A1

C. Partea III. SARCINI .

Inscrieri privind dezmembramintele dreptului de proprietate, drepturi reale de garanție și sarcini	Referințe
NU SUNT	

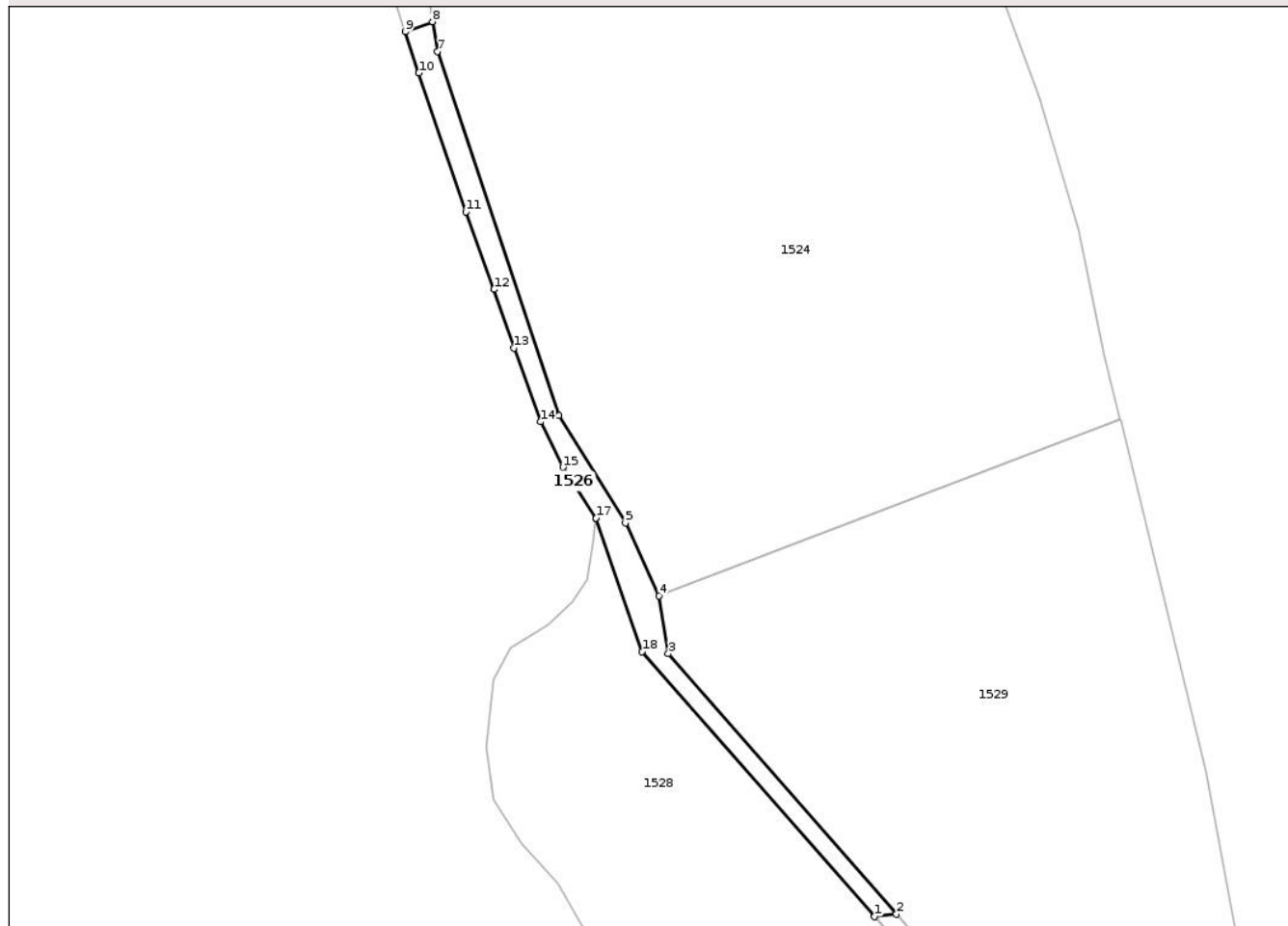
Anexa Nr. 1 La Partea I

Teren

Nr cadastral	Suprafața (mp)*	Observații / Referințe
	2.848	

* Suprafața este determinată în planul de proiecție Stereo 70.

DETALII LINIARE IMOBIL



Date referitoare la teren

Crt	Categorie folosință	Intravilan	Suprafața (mp)	Tarla	Parcelă	Nr. topo	Observații / Referințe
1	ape curgătoare	NU	2.848	22	520	-	Pârâul lui Martin (Plopul)

Lungime Segmente

1) Valorile lungimilor segmentelor sunt obținute din proiecție în plan.

Punct început	X / Y	Punct sfârșit	X / Y	Lungime segment (** (m)
1	598.918,017 726.093,187	2	598.925,852 726.094,115	7.89
2	598.925,852 726.094,115	3	598.844,836 726.186,577	122.934
3	598.844,836 726.186,577	4	598.841,558 726.207,071	20.754
4	598.841,558 726.207,071	5	598.829,56 726.233,02	28.589
5	598.829,56 726.233,02	6	598.805,853 726.271,036	44.802

Punct început	X / Y	Punct sfârșit	X / Y	Lungime segment (** (m)
6	598.805,853 726.271,036	7	598.762,796 726.400,389	136.331
7	598.762,796 726.400,389	8	598.761,094 726.410,916	10.663
8	598.761,094 726.410,916	9	598.751,349 726.407,391	10.363
9	598.751,349 726.407,391	10	598.756,24 726.392,717	15.467
10	598.756,24 726.392,717	11	598.772,935 726.343,466	52.004
11	598.772,935 726.343,466	12	598.782,952 726.315,919	29.312
12	598.782,952 726.315,919	13	598.789,908 726.295,05	21.998
13	598.789,908 726.295,05	14	598.799,369 726.268,894	27.814
14	598.799,369 726.268,894	15	598.807,438 726.252,756	18.043
15	598.807,438 726.252,756	16	598.819,069 726.234,756	21.431
16	598.819,069 726.234,756	17	598.819,125 726.234,669	0.103
17	598.819,125 726.234,669	18	598.835,542 726.187,32	50.115
18	598.835,542 726.187,32	1	598.918,017 726.093,187	125.152

** Lungimile segmentelor sunt determinate în planul de proiecție Stereo 70 și sunt rotunjite la 1 milimetru.

*** Distanța dintre puncte este formată din segmente cumulate ce sunt mai mici decât valoarea 1 milimetru.



DATE DESPRE IMOBILUL NR. 1527

Oficiul de Cadastru și Publicitate Imobiliară BOTOSANI
Biroul de Cadastru și Publicitate Imobiliară Dorohoi

A. Partea I. Descrierea imobilului

TEREN Extravilan

Adresa: Jud. Botosani

Nr. Crt	Nr cadastral Nr. topografic	Suprafața* (mp)	Observații / Referințe
A1	52752	574	Sector cadastral:26 Teren neimprejmuit;

B. Partea II. Proprietari și acte

Inscrieri privitoare la dreptul de proprietate și alte drepturi reale		Referințe
56826 / 26/11/2025		
Act Normativ nr. 1705, din 29/11/2006 emis de GUVERNUL ROMANIEI (Hotarare, ANEXA nr. 12 din data de 15-07-2025, DECIZIA nr. 12905 din 04-08-2025 act administrativ emis de ANAR - ABA PRUT-BARLAD, ANEXA nr. 1 la DECIZIA nr. 12905 din 04-08-2025);		
B1	Inscrierea provizorie, drept de PROPRIETATE, dobandit prin Lege, cota actuala 1/1, cota initiala 1/1 1) STATUL ROMAN, CIF:99999999999999, - domeniul public. Lipsa C.U.I.	A1
B2	Inscrierea provizorie, drept de ADMINISTRARE, dobandit prin Lege, cota actuala 1/1, cota initiala 1/1 1) ADMINISTRATIA NATIONALA APELE ROMANE PRIN ADMINISTRATIA BAZINALA DE APA PRUT-BARLAD, CIF:23780878	A1

C. Partea III. SARCINI .

Inscrieri privind dezmembramintele dreptului de proprietate, drepturi reale de garanție și sarcini	Referințe
NU SUNT	

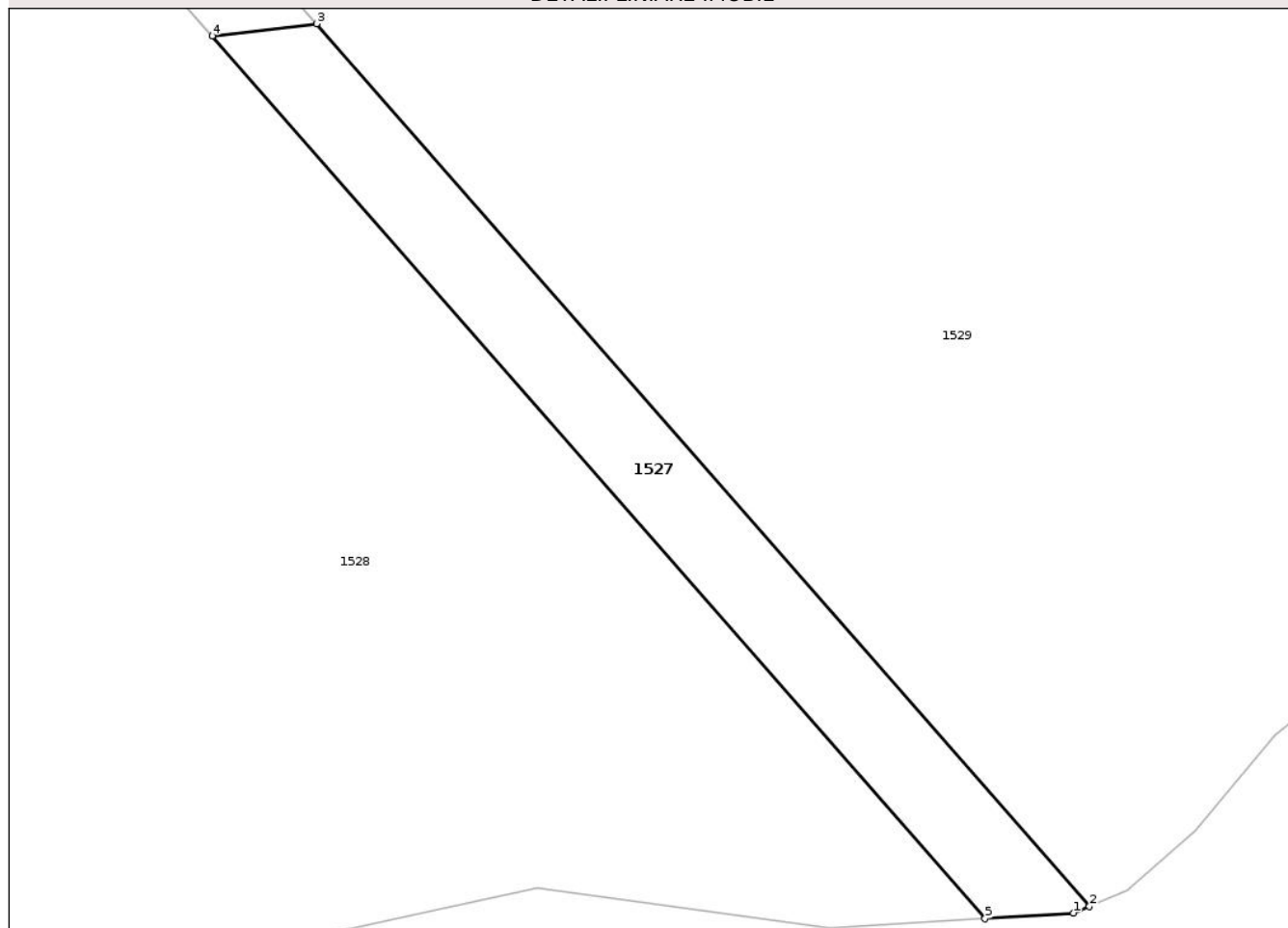
Anexa Nr. 1 La Partea I

Teren

Nr cadastral	Suprafața (mp)*	Observații / Referințe
52752	574	

* Suprafața este determinată în planul de proiecție Stereo 70.

DETALII LINIARE IMOBIL



Date referitoare la teren

Crt	Categorie folosință	Intra vilan	Suprafața (mp)	Tarla	Parcelă	Nr. topo	Observații / Referințe
1	ape curgătoare	NU	574	22	520	-	Pârâul lui Martin (Plopul)

Lungime Segmente

1) Valorile lungimilor segmentelor sunt obținute din proiecție în plan.

Punct început	X / Y	Punct sfârșit	X / Y	Lungime segment (** (m)
1	598.982,669 726.027,424	2	598.983,846 726.027,928	1.281
2	598.983,846 726.027,928	3	598.925,852 726.094,115	88.0
3	598.925,852 726.094,115	4	598.918,017 726.093,187	7.89
4	598.918,017 726.093,187	5	598.976,007 726.027,0	87.998
5	598.976,007 726.027,0	1	598.982,669 726.027,424	6.676

** Lungimile segmentelor sunt determinate în planul de proiecție Stereo 70 și sunt rotunjite la 1 milimetru.

*** Distanța dintre puncte este formată din segmente cumulate ce sunt mai mici decât valoarea 1 milimetru.

Neutilizabil în Circuitul
Civil

**DATE DESPRE IMOBILUL NR. 1528**

Oficiul de Cadastru și Publicitate Imobiliară BOTOSANI
Biroul de Cadastru și Publicitate Imobiliară Dorohoi

A. Partea I. Descrierea imobilului

TEREN Extravilan

Adresa: Jud. Botosani

Nr. Crt	Nr cadastral Nr. topografic	Suprafața* (mp)	Observații / Referințe
A1	52563	19.203	Sector cadastral:26 Teren neimprejmuit;

B. Partea II. Proprietari și acte

Inscrieri privitoare la dreptul de proprietate și alte drepturi reale	Referințe
6787 / 07/03/2024	
Act Administrativ nr. 2, din 31/01/2017 emis de Consiliul Local al Comunei Pomirla (impuneuna cu lista bunurilor care apartin domeniului privat al comunei Pomirla);	
B1	A1
Intabulare, drept de PROPRIETATE, dobandit prin Constituire, cota actuala 1/1, cota initiala 1/1 1) COMUNA POMÂRLA , CIF:3503678, domeniu privat	

C. Partea III. SARCINI .

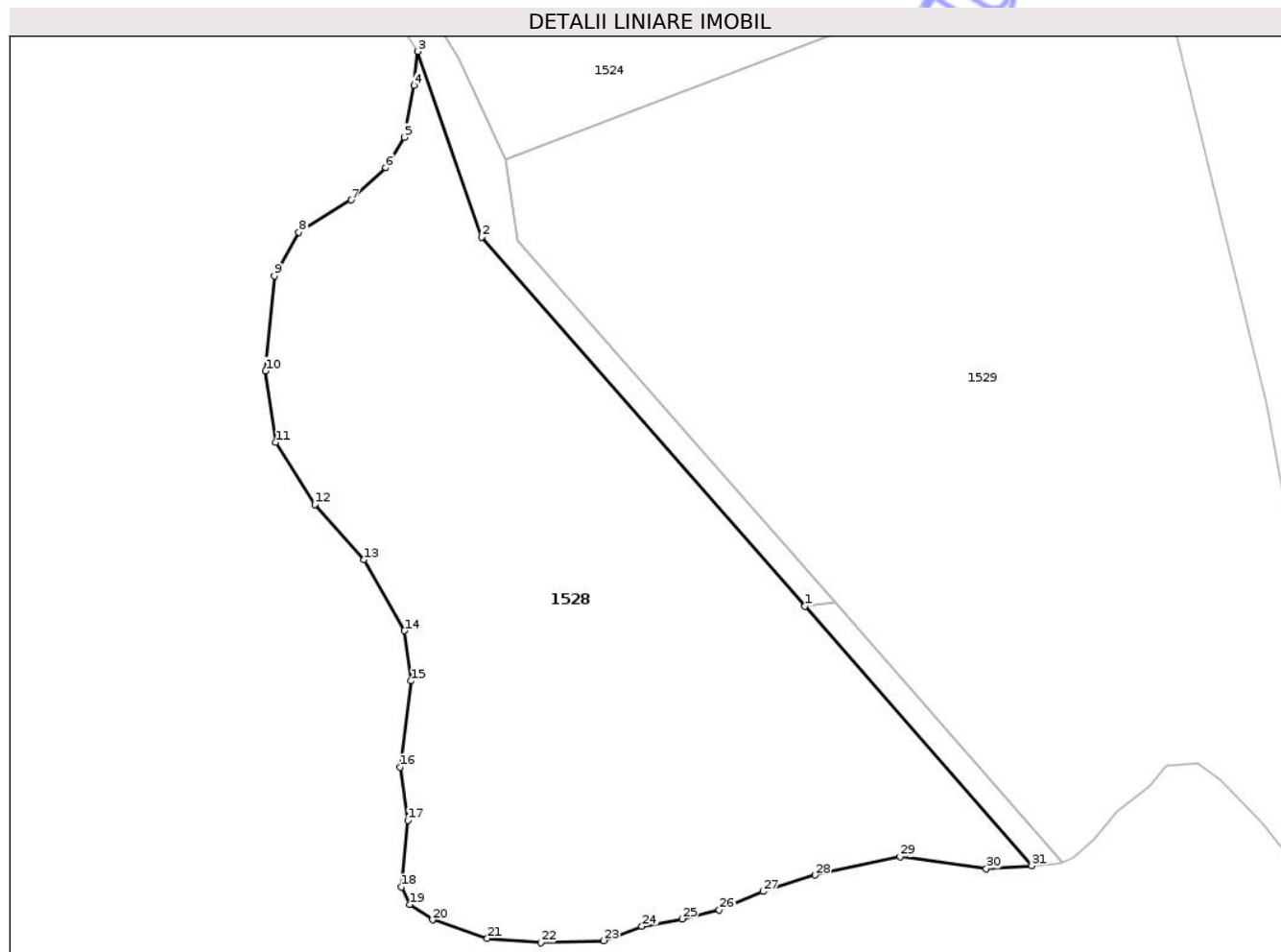
Inscrieri privind dezmembramintele dreptului de proprietate, drepturi reale de garanție și sarcini	Referințe
NU SUNT	

Anexa Nr. 1 La Partea I

Teren

Nr cadastral	Suprafața (mp)*	Observații / Referințe
52563	19.203	

* Suprafața este determinată în planul de proiecție Stereo 70.



Date referitoare la teren

Crt	Categorie folosință	Intra vilan	Suprafața (mp)	Tarla	Parcelă	Nr. topo	Observații / Referințe
1	pasune	NU	19.203	22	521	-	

Lungime Segmente

1) Valorile lungimilor segmentelor sunt obținute din proiecție în plan.

Punct început	X / Y	Punct sfârșit	X / Y	Lungime segment (** (m)
1	598.918,017 726.093,187	2	598.835,542 726.187,32	125.152
3	598.819,125 726.234,669	4	598.818,29 726.226,043	8.666
5	598.815,758 726.212,781	6	598.810,973 726.205,012	9.125
7	598.802,15 726.196,793	8	598.788,84 726.188,575	15.642
9	598.782,559 726.177,369	10	598.780,316 726.153,163	24.31

Punct început	X / Y	Punct sfârșit	X / Y	Lungime segment (** (m)
2	598.835,542 726.187,32	3	598.819,125 726.234,669	50.114
4	598.818,29 726.226,043	5	598.815,758 726.212,781	13.502
6	598.810,973 726.205,012	7	598.802,15 726.196,793	12.058
8	598.788,84 726.188,575	9	598.782,559 726.177,369	12.846
10	598.780,316 726.153,163	11	598.782,858 726.134,934	18.405

Punct început	X / Y	Punct sfârșit	X / Y	Lungime segment (** (m)
11	598.782,858 726.134,934	12	598.792,878 726.119,096	18.741
13	598.805,49 726.105,003	14	598.815,786 726.086,917	20.811
15	598.817,455 726.074,117	16	598.814,673 726.052,136	22.157
17	598.816,656 726.038,56	18	598.814,951 726.021,528	17.117
19	598.817,177 726.017,076	20	598.823,021 726.013,18	7.023
21	598.836,933 726.008,45	22	598.850,568 726.007,337	13.68
23	598.866,706 726.007,893	24	598.876,445 726.011,511	10.389
25	598.886,74 726.013,459	26	598.896,201 726.015,684	9.719
27	598.907,331 726.020,415	28	598.920,687 726.024,589	13.993
29	598.942,391 726.029,319	30	598.964,373 726.026,258	22.194
31	598.976,007 726.027,0	1	598.918,017 726.093,187	87.998

Punct început	X / Y	Punct sfârșit	X / Y	Lungime segment (** (m)
12	598.792,878 726.119,096	13	598.805,49 726.105,003	18.913
14	598.815,786 726.086,917	15	598.817,455 726.074,117	12.908
16	598.814,673 726.052,136	17	598.816,656 726.038,56	13.72
18	598.814,951 726.021,528	19	598.817,177 726.017,076	4.978
20	598.823,021 726.013,18	21	598.836,933 726.008,45	14.695
22	598.850,568 726.007,337	23	598.866,706 726.007,893	16.148
24	598.876,445 726.011,511	25	598.886,74 726.013,459	10.478
26	598.896,201 726.015,684	27	598.907,331 726.020,415	12.094
28	598.920,687 726.024,589	29	598.942,391 726.029,319	22.213
30	598.964,373 726.026,258	31	598.976,007 726.027,0	11.658

** Lungimile segmentelor sunt determinate în planul de proiecție Stereo 70 și sunt rotunjite la 1 milimetru.

*** Distanța dintre puncte este formată din segmente cumulate ce sunt mai mici decât valoarea 1 milimetru.

**DATE DESPRE IMOBILUL NR. 1529**

Oficiul de Cadastru și Publicitate Imobiliară BOTOSANI
Biroul de Cadastru și Publicitate Imobiliară Dorohoi

A. Partea I. Descrierea imobilului

TEREN Extravilan

Adresa: Jud. Botosani

Nr. Crt	Nr cadastral Nr. topografic	Suprafața* (mp)	Observații / Referințe
A1	52561	29.497	Sector cadastral:26 Teren neimprejmuit;

B. Partea II. Proprietari și acte

Inscrieri privitoare la dreptul de proprietate și alte drepturi reale	Referințe
6712 / 06/03/2024	
Act Administrativ nr. 2, din 31/01/2017 emis de CONSILIUL LOCAL AL COMUNEI POMÂRLA - ANEXA;	
B1	A1
Intabulare, drept de PROPRIETATE, dobandit prin Constituire, cota actuala 1/1, cota initiala 1/1	
1) COMUNA POMÂRLA, CIF:3503678, domeniu privat	

C. Partea III. SARCINI .

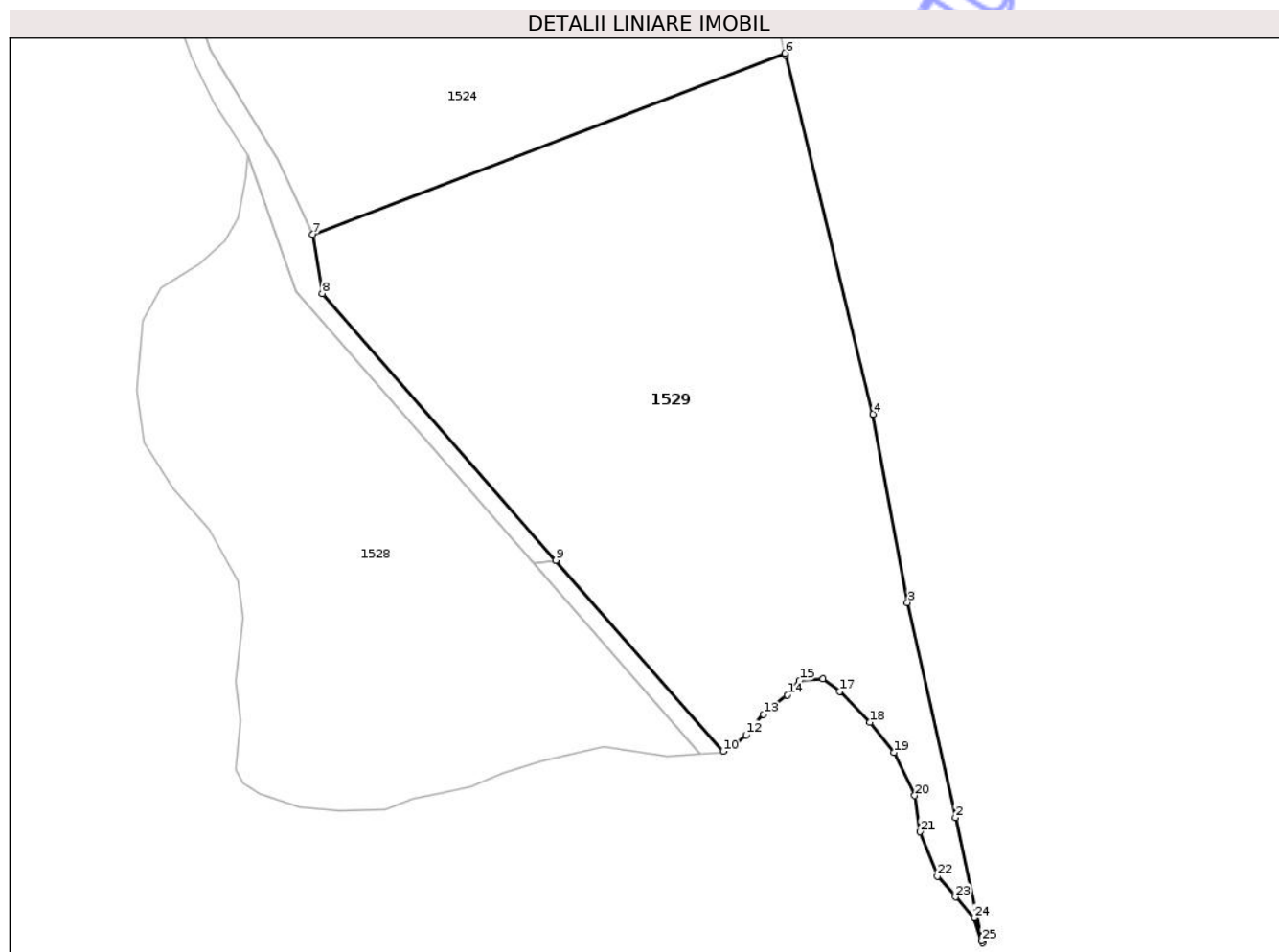
Inscrieri privind dezmembramintele dreptului de proprietate, drepturi reale de garanție și sarcini	Referințe
NU SUNT	

Anexa Nr. 1 La Partea I

Teren

Nr cadastral	Suprafața (mp)*	Observații / Referințe
52561	29.497	

* Suprafața este determinată în planul de proiecție Stereo 70.



Date referitoare la teren

Crt	Categorie folosință	Intra vilan	Suprafața (mp)	Tarla	Parcelă	Nr. topo	Observații / Referințe
1	pasune	NU	1.997	22	521	-	
2	pasune	NU	18.700	22	522	-	
3	neproductiv	NU	600	22	523	-	
4	pasune	NU	7.100	22	524	-	
5	curți construcții	NU	1.100	22	525	-	

Lungime Segmente

1) Valorile lungimilor segmentelor sunt obținute din proiecție în plan.

Punct început	X / Y	Punct sfârșit	X / Y	Lungime segment (** (m)
1	599.073,769 725.961,559	2	599.064,407 726.004,937	44.377
3	599.047,811 726.079,516	4	599.035,824 726.144,801	66.376

Punct început	X / Y	Punct sfârșit	X / Y	Lungime segment (** (m)
2	599.064,407 726.004,937	3	599.047,811 726.079,516	76.403
4	599.035,824 726.144,801	5	599.005,472 726.269,243	128.09

Punct început	X / Y	Punct sfârșit	X / Y	Lungime segment (** (m))
5	599.005,472 726.269,243	6	599.005,316 726.269,886	0.662
7	598.841,558 726.207,071	8	598.844,836 726.186,577	20.754
9	598.925,852 726.094,115	10	598.983,846 726.027,928	88.0
11	598.986,691 726.029,147	12	598.991,776 726.033,629	6.778
13	598.997,758 726.040,801	14	599.006,132 726.047,376	10.647
15	599.010,32 726.052,456	16	599.018,395 726.053,054	8.098
17	599.024,227 726.048,72	18	599.034,696 726.037,962	15.011
19	599.043,07 726.027,503	20	599.050,249 726.012,561	16.577
21	599.052,043 726.000,01	22	599.058,175 725.984,62	16.566
23	599.064,456 725.977,448	24	599.071,036 725.970,276	9.733
25	599.073,429 725.962,207	1	599.073,769 725.961,559	0.733

Punct început	X / Y	Punct sfârșit	X / Y	Lungime segment (** (m))
6	599.005,316 726.269,886	7	598.841,558 726.207,071	175.392
8	598.844,836 726.186,577	9	598.925,852 726.094,115	122.934
10	598.983,846 726.027,928	11	598.986,691 726.029,147	3.095
12	598.991,776 726.033,629	13	598.997,758 726.040,801	9.339
14	599.006,132 726.047,376	15	599.010,32 726.052,456	6.583
16	599.018,395 726.053,054	17	599.024,227 726.048,72	7.266
18	599.034,696 726.037,962	19	599.043,07 726.027,503	13.399
20	599.050,249 726.012,561	21	599.052,043 726.000,01	12.679
22	599.058,175 725.984,62	23	599.064,456 725.977,448	9.534
24	599.071,036 725.970,276	25	599.073,429 725.962,207	8.416

** Lungimile segmentelor sunt determinate în planul de proiecție Stereo 70 și sunt rotunjite la 1 milimetru.

*** Distanța dintre puncte este formată din segmente cumulate ce sunt mai mici decât valoarea 1 milimetru.

**DATE DESPRE IMOBILUL NR. 1287**

Oficiul de Cadastru și Publicitate Imobiliară BOTOSANI
Biroul de Cadastru și Publicitate Imobiliară Dorohoi

A. Partea I. Descrierea imobilului

TEREN Extravilan

Adresa: Jud. Botosani

Nr. Crt	Nr cadastral Nr. topografic	Suprafața* (mp)	Observații / Referințe
A1		2.600	Sector cadastral:26 Teren neimprejmuit; Conform titlului de proprietate imobilul se afla in parcelele 511/17 si 491/2

B. Partea II. Proprietari și acte

Inscrieri privitoare la dreptul de proprietate și alte drepturi reale		Referințe
/		
Act Administrativ nr. 143359, din 17/02/2004 emis de CJSIPT BOTOSANI (Titlu proprietate);		
B1	Intabulare, drept de PROPRIETATE, dobandit prin Reconstituire, cota actuala 1/1, cota initiala 1/1 1) ROSCA MIHAI, Lipsa C.N.P.	A1

C. Partea III. SARCINI .

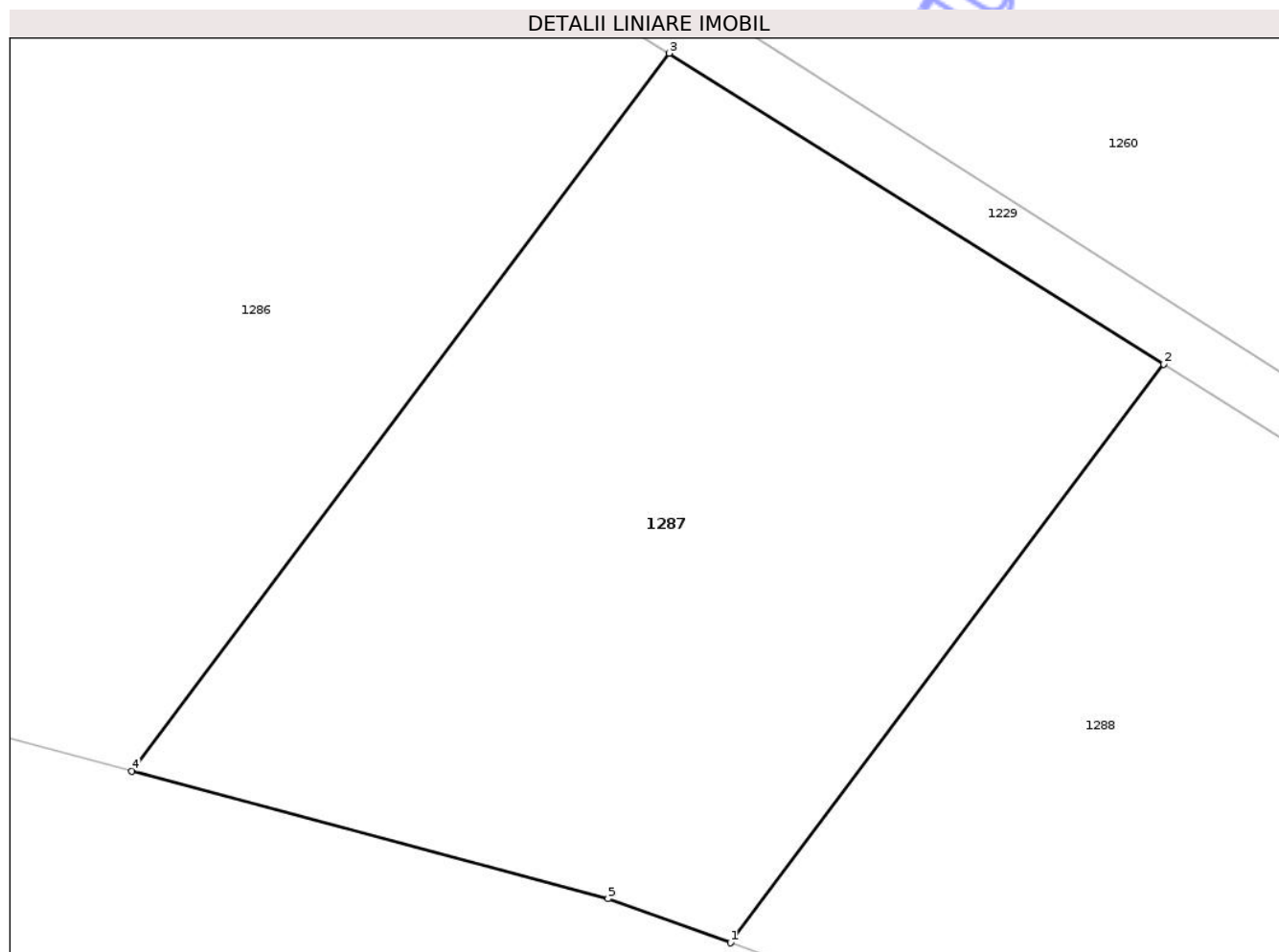
Inscrieri privind dezmembramintele dreptului de proprietate, drepturi reale de garanție și sarcini	Referințe
NU SUNT	

Anexa Nr. 1 La Partea I

Teren

Nr cadastral	Suprafața (mp)*	Observații / Referințe
	2.600	Conform titlului de proprietate imobilul se afla in parcelele 511/17 si 491/2

* Suprafața este determinată în planul de proiecție Stereo 70.



Date referitoare la teren

Crt	Categorie folosință	Intravilan	Suprafața (mp)	Tarla	Parcelă	Nr. topo	Observații / Referințe
1	arabil	NU	1.200	22	497	-	
1	arabil	NU	1.400	22	511/17	-	

Lungime Segmente

1) Valorile lungimilor segmentelor sunt obținute din proiecție în plan.

Punct început	X / Y	Punct sfârșit	X / Y	Lungime segment (** (m)
1	597.930,425 726.520,148	2	597.962,697 726.563,243	53.84
2	597.962,697 726.563,243	3	597.925,871 726.586,388	43.496
3	597.925,871 726.586,388	4	597.885,833 726.532,923	66.795
4	597.885,833 726.532,923	5	597.921,316 726.523,421	36.734

Punct început	X / Y	Punct sfârșit	X / Y	Lungime segment (** (m)
5	597.921,316 726.523,421	1	597.930,425 726.520,148	9.679

** Lungimile segmentelor sunt determinate în planul de proiecție Stereo 70 și sunt rotunjite la 1 milimetru.

*** Distanța dintre puncte este formată din segmente cumulate ce sunt mai mici decât valoarea 1 milimetru.

Neutilizabil în Circuitul Civil

**DATE DESPRE IMOBILUL NR. 1288**

Oficiul de Cadastru și Publicitate Imobiliară BOTOSANI
Biroul de Cadastru și Publicitate Imobiliară Dorohoi

A. Partea I. Descrierea imobilului

TEREN Extravilan

Adresa: Jud. Botosani

Nr. Crt	Nr cadastral Nr. topografic	Suprafața* (mp)	Observații / Referințe
A1		4.511	Sector cadastral:26 Teren neimprejmuit; Conform contractului de v-c și a titlului de proprietate imobilul se afla in parcela A4688/1/30

B. Partea II. Proprietari și acte

Inscrieri privitoare la dreptul de proprietate și alte drepturi reale	Referințe
/	
Act Notarial nr. 1295, din 29/07/2011 emis de BNP ASOCIATI TEODORESCU DORINA-PRICOP LUIZA (Contract de vanzare - cumparare);	
B1	A1
Intabulare, drept de PROPRIETATE, dobandit prin Conventie, cota actuala 1/1, cota initiala 1/1	
1) TOPORAS IRINA, Lipsa C.N.P.	
2) TOPORAS DUMITRU, Lipsa C.N.P.	

C. Partea III. SARCINI .

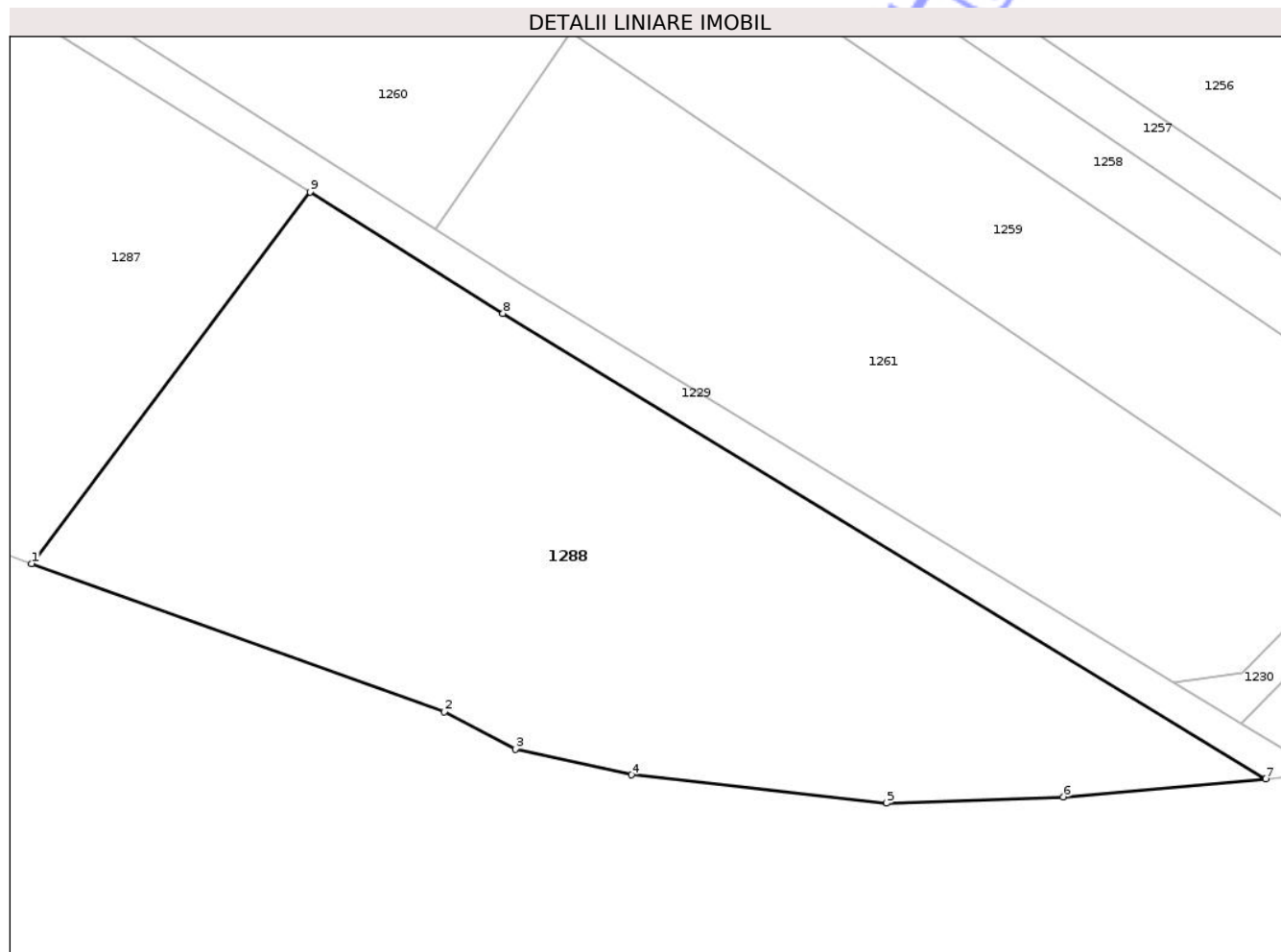
Inscrieri privind dezmembramintele dreptului de proprietate, drepturi reale de garanție și sarcini	Referințe
NU SUNT	

Anexa Nr. 1 La Partea I

Teren

Nr cadastral	Suprafața (mp)*	Observații / Referințe
	4.511	Conform contractului de v-c si a titlului de proprietate imobilul se afla in parcela A4688/1/30

* Suprafața este determinată în planul de proiecție Stereo 70.



Date referitoare la teren

Crt	Categorie folosință	Intra vilan	Suprafața (mp)	Tarla	Parcelă	Nr. topo	Observații / Referințe
1	arabil	NU	4.000	22	511	-	
2	arabil	NU	511	22	497	-	

Lungime Segmente

1) Valorile lungimilor segmentelor sunt obținute din proiecție în plan.

Punct început	X / Y	Punct sfârșit	X / Y	Lungime segment (** (m)
1	597.930,425 726.520,148	2	597.978,294 726.502,95	50.865
2	597.978,294 726.502,95	3	597.986,519 726.498,617	9.296
3	597.986,519 726.498,617	4	597.999,978 726.495,629	13.787
4	597.999,978 726.495,629	5	598.029,588 726.492,342	29.792

Punct început	X / Y	Punct sfârșit	X / Y	Lungime segment (** (m)
5	598.029,588 726.492,342	6	598.050,076 726.493,089	20.502
6	598.050,076 726.493,089	7	598.073,574 726.495,181	23.591
7	598.073,574 726.495,181	8	597.985,109 726.549,158	103.632
8	597.985,109 726.549,158	9	597.962,697 726.563,243	26.47
9	597.962,697 726.563,243	1	597.930,425 726.520,148	53.84

** Lungimile segmentelor sunt determinate în planul de proiecție Stereo 70 și sunt rotunjite la 1 milimetru.

*** Distanța dintre puncte este formată din segmente cumulate ce sunt mai mici decât valoarea 1 milimetru.

Neutilizabil în Circuitul Civil

**DATE DESPRE IMOBILUL NR. 1289**

Oficiul de Cadastru și Publicitate Imobiliară BOTOSANI
Biroul de Cadastru și Publicitate Imobiliară Dorohoi

A. Partea I. Descrierea imobilului

TEREN Necunoscut

Adresa: Loc. Pomârla, Nr. ., Jud. Botosani

Nr. Crt	Nr cadastral Nr. topografic	Suprafața* (mp)	Observații / Referințe
A1		1.500	Sector cadastral:26 Teren neimprejmuit;

B. Partea II. Proprietari și acte

Inscrieri privitoare la dreptul de proprietate și alte drepturi reale	Referințe
/	
Act Normativ nr. 7, din 13/03/1996 emis de PARLAMENTUL ROMANIEI;	
B1	Inscrierea posesiei, drept de PROPRIETATE, dobandit prin Lege, cota actuala 1/1 1) NEIDENTIFICAT NEIDENTIFICAT, Lipsa C.N.P.
Act Normativ nr. 07, din 13/03/1996 emis de PARLAMENTUL ROMANIEI;	
B2	Se notează mențiunea proprietar neidentificat, rezerva comisiei locale.

C. Partea III. SARCINI .

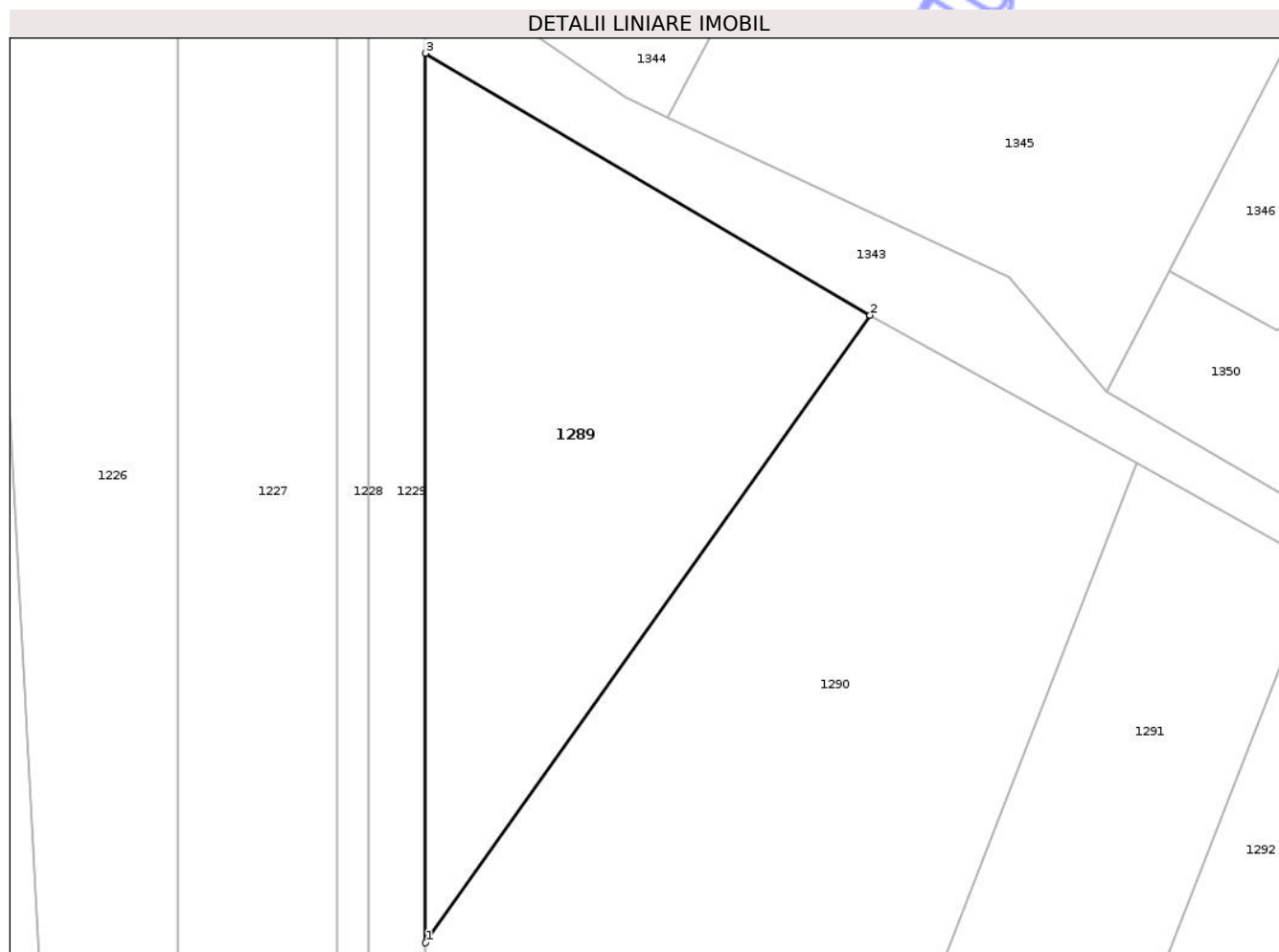
Inscrieri privind dezmembramintele dreptului de proprietate, drepturi reale de garanție și sarcini	Referințe
NU SUNT	

Anexa Nr. 1 La Partea I

Teren

Nr cadastral	Suprafața (mp)*	Observații / Referințe
	1.500	

* Suprafața este determinată în planul de proiecție Stereo 70.



Date referitoare la teren

Crt	Categorie folosință	Intra vilan	Suprafața (mp)	Tarla	Parcelă	Nr. topo	Observații / Referințe
1	curți constructii	NU	1.350	22	481	-	
2	curți constructii	DA	150	22	481	-	INTRAVILAN PUG

Lungime Segmente

1) Valorile lungimilor segmentelor sunt obținute din proiecție în plan.

Punct început	X / Y	Punct sfârșit	X / Y	Lungime segment (** (m)
1	597.545,711 727.252,222	2	597.584,424 727.306,857	66.96
2	597.584,424 727.306,857	3	597.545,667 727.329,652	44.964
3	597.545,667 727.329,652	1	597.545,711 727.252,222	77.43

** Lungimile segmentelor sunt determinate în planul de proiecție Stereo 70 și sunt rotunjite la 1 milimetru.

*** Distanța dintre puncte este formată din segmente cumulate ce sunt mai mici decât valoarea 1 milimetru.

Neutilizabil în Circuitul
Civil

**DATE DESPRE IMOBILUL NR. 1330**

Oficiul de Cadastru și Publicitate Imobiliară BOTOSANI
Biroul de Cadastru și Publicitate Imobiliară Dorohoi

A. Partea I. Descrierea imobilului

TEREN Extravilan

Adresa: Jud. Botosani

Nr. Crt	Nr cadastral Nr. topografic	Suprafața* (mp)	Observații / Referințe
A1		902	Sector cadastral:26 Teren neimprejmuit;

B. Partea II. Proprietari și acte

Inscrieri privitoare la dreptul de proprietate și alte drepturi reale	Referințe
/	
Act Normativ nr. 7, din 13/03/1996 emis de PARLAMENTUL ROMANIEI;	
B1	Inscrierea posesiei, drept de PROPRIETATE, dobandit prin Lege, cota actuala 1/1 1) NEIDENTIFICAT NEIDENTIFICAT, Lipsa C.N.P.
Act Normativ nr. 07, din 13/03/1996 emis de PARLAMENTUL ROMANIEI;	
B2	Se notează mențiunea proprietar neidentificat, rezerva comisiei locale.

C. Partea III. SARCINI .

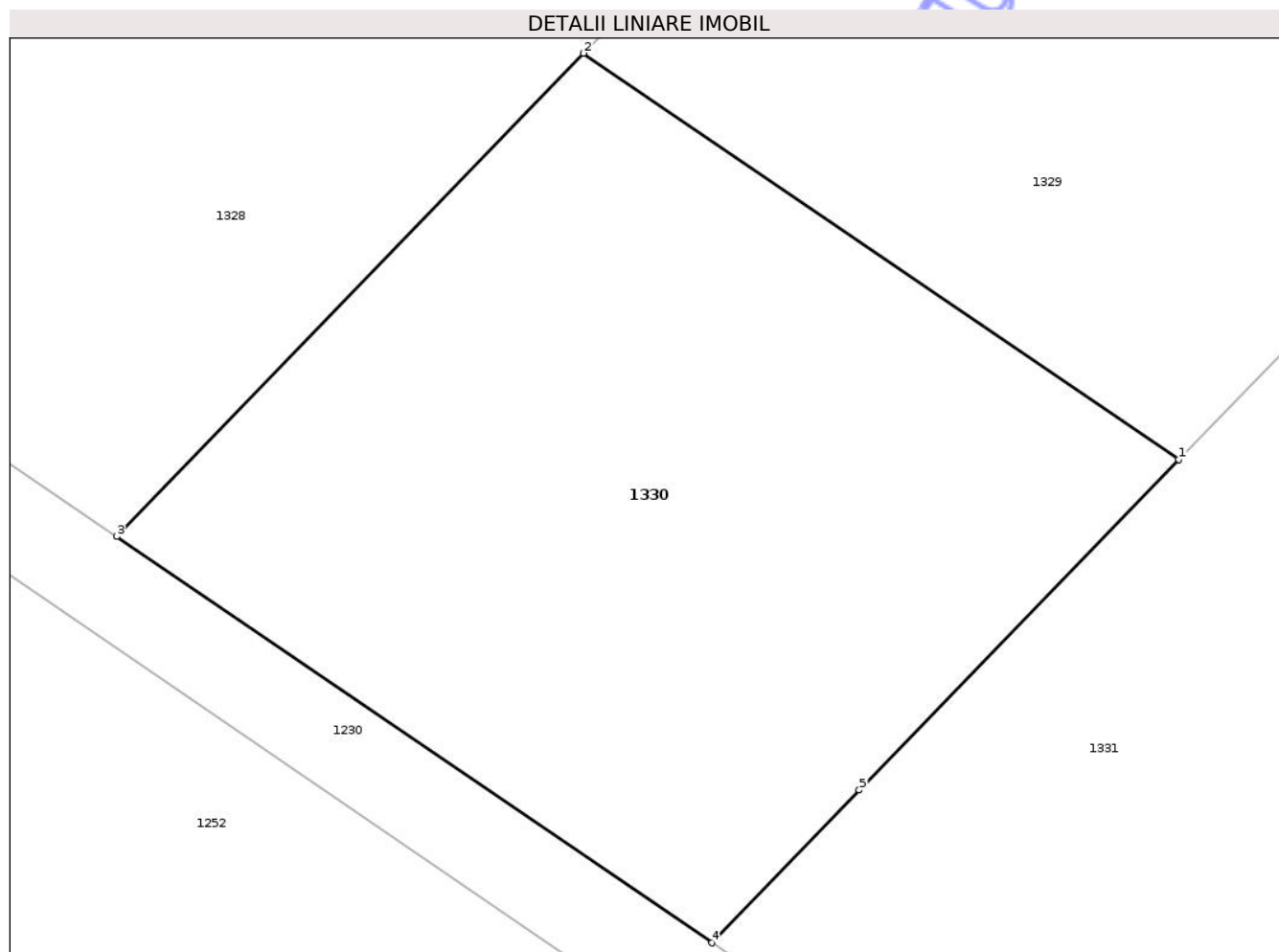
Inscrieri privind dezmembramintele dreptului de proprietate, drepturi reale de garanție și sarcini	Referințe
NU SUNT	

Anexa Nr. 1 La Partea I

Teren

Nr cadastral	Suprafața (mp)*	Observații / Referințe
	902	

* Suprafața este determinată în planul de proiecție Stereo 70.



Date referitoare la teren

Crt	Categorie folosință	Intra vilan	Suprafața (mp)	Tarla	Parcelă	Nr. topo	Observații / Referințe
1	arabil	NU	850	22	511	-	
2	faneata	NU	52	22	498	-	

Lungime Segmente

1) Valorile lungimilor segmentelor sunt obținute din proiecție în plan.

Punct început	X / Y	Punct sfârșit	X / Y	Lungime segment (** (m))
1	598.180,294 726.699,376	2	598.154,419 726.717,021	31.319
2	598.154,419 726.717,021	3	598.134,112 726.696,022	29.211
3	598.134,112 726.696,022	4	598.159,988 726.678,377	31.319
4	598.159,988 726.678,377	5	598.166,4 726.685,009	9.225

Punct început	X / Y	Punct sfârșit	X / Y	Lungime segment (** (m)
5	598.166,4 726.685,009	1	598.180,294 726.699,376	19.986

** Lungimile segmentelor sunt determinate în planul de proiecție Stereo 70 și sunt rotunjite la 1 milimetru.

*** Distanța dintre puncte este formată din segmente cumulate ce sunt mai mici decât valoarea 1 milimetru.

Neutilizabil în Circuitul Civil

**DATE DESPRE IMOBILUL NR. 1386**

Oficiul de Cadastru și Publicitate Imobiliară BOTOSANI
Biroul de Cadastru și Publicitate Imobiliară Dorohoi

A. Partea I. Descrierea imobilului

TEREN Extravilan

Adresa: Jud. Botosani

Nr. Crt	Nr cadastral Nr. topografic	Suprafața* (mp)	Observații / Referințe
A1		2.700	Sector cadastral:26 Teren neimprejmuit;

B. Partea II. Proprietari și acte

Inscrieri privitoare la dreptul de proprietate și alte drepturi reale	Referințe
/	
Act Normativ nr. 7, din 13/03/1996 emis de PARLAMENTUL ROMANIEI;	
B1	Inscrierea posesiei, drept de PROPRIETATE, dobandit prin Lege, cota actuala 1/1 1) NEIDENTIFICAT NEIDENTIFICAT, Lipsa C.N.P.
Act Normativ nr. 07, din 13/03/1996 emis de PARLAMENTUL ROMANIEI;	
B2	Se notează mențiunea proprietar neidentificat, rezerva comisiei locale.

C. Partea III. SARCINI .

Inscrieri privind dezmembramintele dreptului de proprietate, drepturi reale de garanție și sarcini	Referințe
NU SUNT	

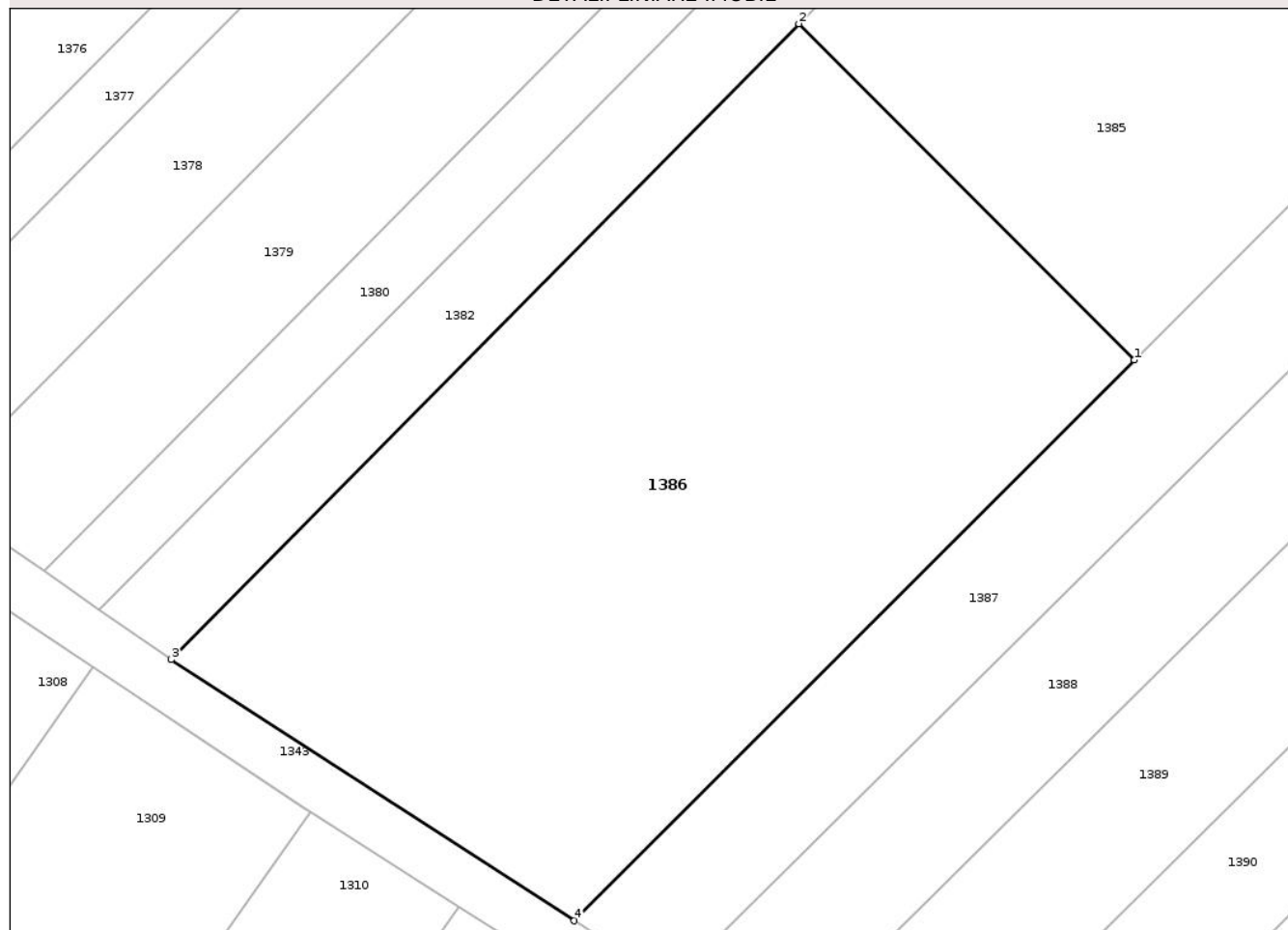
Anexa Nr. 1 La Partea I

Teren

Nr cadastral	Suprafața (mp)*	Observații / Referințe
	2.700	

* Suprafața este determinată în planul de proiecție Stereo 70.

DETALII LINIARE IMOBIL



Date referitoare la teren

Crt	Categorie folosință	Intra vilan	Suprafața (mp)	Tarla	Parcelă	Nr. topo	Observații / Referințe
1	arabil	NU	2.200	22	493	-	
2	arabil	NU	500	22	492	-	

Lungime Segmente

1) Valorile lungimilor segmentelor sunt obținute din proiecție în plan.

Punct început	X / Y	Punct sfârșit	X / Y	Lungime segment (** (m)
1	597.968,751 727.140,553	2	597.941,121 727.168,227	39.106
2	597.941,121 727.168,227	3	597.889,415 727.115,901	73.563
3	597.889,415 727.115,901	4	597.922,612 727.094,408	39.547
4	597.922,612 727.094,408	1	597.968,751 727.140,553	65.255

** Lungimile segmentelor sunt determinate în planul de proiecție Stereo 70 și sunt rotunjite la 1 milimetru.

*** Distanța dintre puncte este formată din segmente cumulate ce sunt mai mici decât valoarea 1 milimetru.

Neutilizabil în Circuitul
Civil

**DATE DESPRE IMOBILUL NR. 1409**

Oficiul de Cadastru și Publicitate Imobiliară BOTOSANI
Biroul de Cadastru și Publicitate Imobiliară Dorohoi

A. Partea I. Descrierea imobilului

TEREN Extravilan

Adresa: Jud. Botosani

Nr. Crt	Nr cadastral Nr. topografic	Suprafața* (mp)	Observații / Referințe
A1		792	Sector cadastral:26 Teren neimprejmuit;

B. Partea II. Proprietari și acte

Inscrieri privitoare la dreptul de proprietate și alte drepturi reale	Referințe
/	
Act Normativ nr. 7, din 13/03/1996 emis de PARLAMENTUL ROMANIEI;	
B1	Inscrierea posesiei, drept de PROPRIETATE, dobandit prin Lege, cota actuala 1/1 1) NEIDENTIFICAT NEIDENTIFICAT, Lipsa C.N.P.
Act Normativ nr. 07, din 13/03/1996 emis de PARLAMENTUL ROMANIEI;	
B2	Se notează mențiunea proprietar neidentificat, rezerva comisiei locale.

C. Partea III. SARCINI .

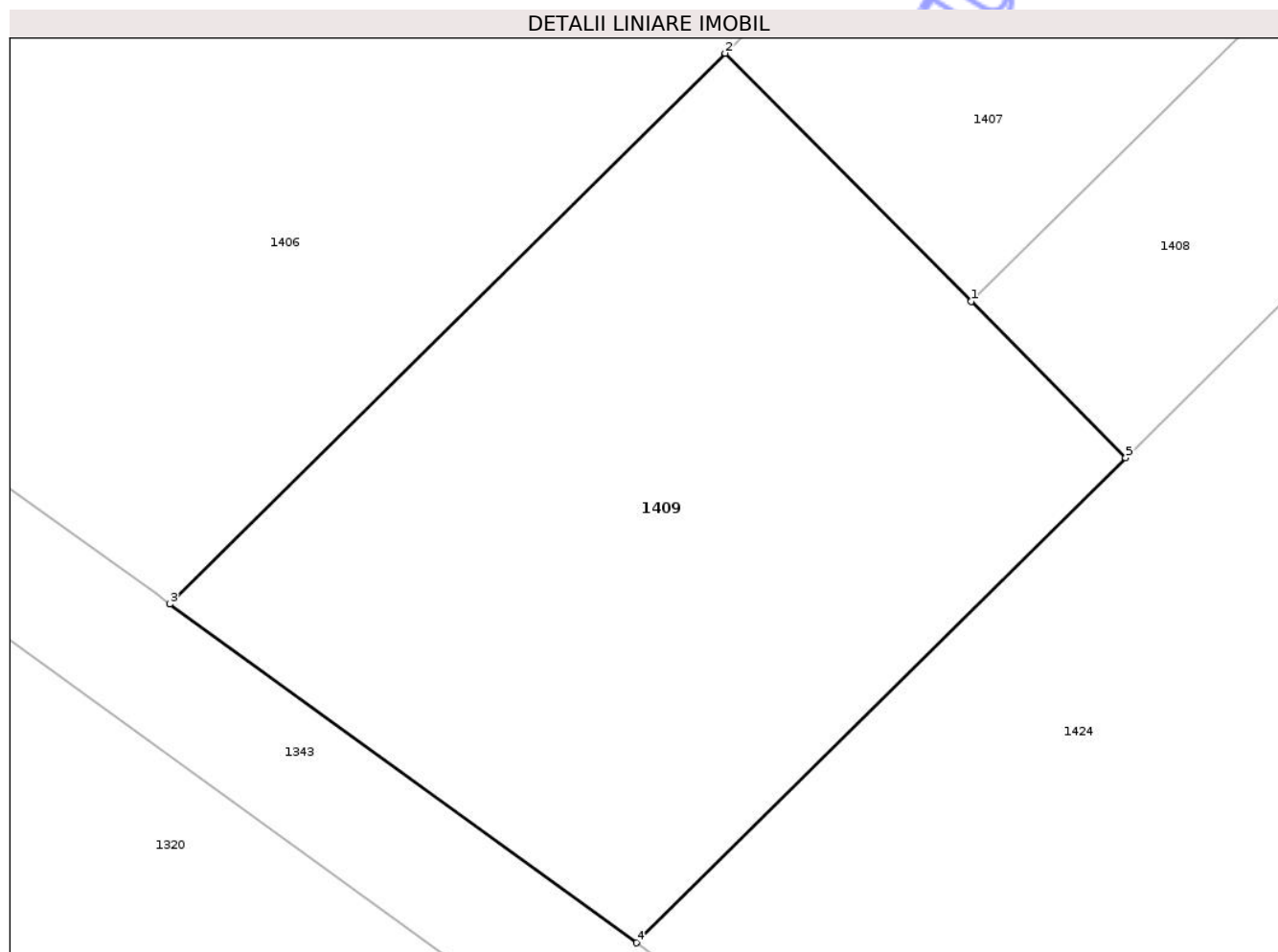
Inscrieri privind dezmembramintele dreptului de proprietate, drepturi reale de garanție și sarcini	Referințe
NU SUNT	

Anexa Nr. 1 La Partea I

Teren

Nr cadastral	Suprafața (mp)*	Observații / Referințe
	792	

* Suprafața este determinată în planul de proiecție Stereo 70.



Date referitoare la teren

Crt	Categorie folosință	Intra vilan	Suprafața (mp)	Tarla	Parcelă	Nr. topo	Observații / Referințe
1	arabil	NU	392	22	511	-	
2	arabil	NU	400	22	493	-	

Lungime Segmente

1) Valorile lungimilor segmentelor sunt obținute din proiecție în plan.

Punct început	X / Y	Punct sfârșit	X / Y	Lungime segment (** (m))
1	598.170,362 727.058,842	2	598.159,663 727.069,638	15.199
2	598.159,663 727.069,638	3	598.135,5 727.045,69	34.02
3	598.135,5 727.045,69	4	598.155,804 727.030,963	25.083
4	598.155,804 727.030,963	5	598.177,09 727.052,054	29.965

Punct început	X / Y	Punct sfârșit	X / Y	Lungime segment (** (m)
5	598.177,09 727.052,054	1	598.170,362 727.058,842	9.557

** Lungimile segmentelor sunt determinate în planul de proiecție Stereo 70 și sunt rotunjite la 1 milimetru.

*** Distanța dintre puncte este formată din segmente cumulate ce sunt mai mici decât valoarea 1 milimetru.

Neutilizabil în Circuitul Civil

**DATE DESPRE IMOBILUL NR. 1264**

Oficiul de Cadastru și Publicitate Imobiliară BOTOSANI
Biroul de Cadastru și Publicitate Imobiliară Dorohoi

A. Partea I. Descrierea imobilului

TEREN Extravilan

Adresa: Jud. Botosani

Nr. Crt	Nr cadastral Nr. topografic	Suprafața* (mp)	Observații / Referințe
A1		5.136	Sector cadastral:26 Teren neimprejmuit;

B. Partea II. Proprietari și acte

Inscrieri privitoare la dreptul de proprietate și alte drepturi reale	Referințe
/	
Act Normativ nr. 7, din 13/03/1996 emis de PARLAMENTUL ROMANIEI;	
B1	Inscrierea posesiei, drept de PROPRIETATE, dobandit prin Lege, cota actuala 1/1 1) NEIDENTIFICAT NEIDENTIFICAT, Lipsa C.N.P.
Act Normativ nr. 07, din 13/03/1996 emis de PARLAMENTUL ROMANIEI;	
B2	Se notează mențiunea proprietar neidentificat, rezerva comisiei locale.

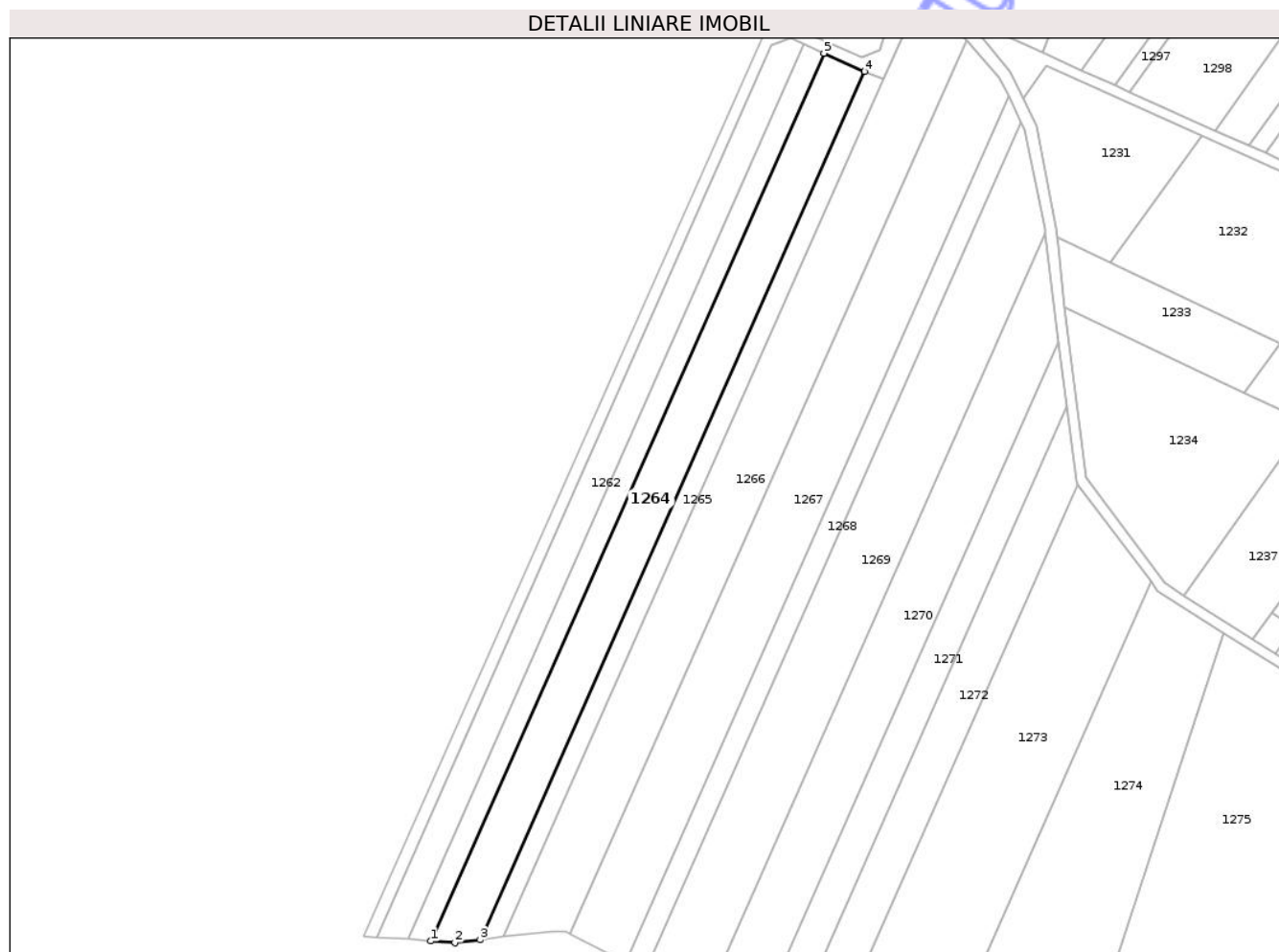
C. Partea III. SARCINI .

Inscrieri privind dezmembramintele dreptului de proprietate, drepturi reale de garanție și sarcini	Referințe
NU SUNT	

Teren

Nr cadastral	Suprafața (mp)*	Observații / Referințe
	5.136	

* Suprafața este determinată în planul de proiecție Stereo 70.



Date referitoare la teren

Crt	Categorie folosință	Intravilan	Suprafața (mp)	Tarla	Parcelă	Nr. topo	Observații / Referințe
1	arabil	NU	4.300	22	492	-	
2	faneata	NU	736	22	489	-	
3	faneata	NU	100	22	488	-	

Lungime Segmente

1) Valorile lungimilor segmentelor sunt obținute din proiecție în plan.

Punct început	X / Y	Punct sfârșit	X / Y	Lungime segment (** (m)
1	597.320,142 726.691,532	2	597.328,514 726.690,917	8.395
2	597.328,514 726.690,917	3	597.337,224 726.691,966	8.773
3	597.337,224 726.691,966	4	597.470,33 726.992,302	328.51
4	597.470,33 726.992,302	5	597.456,209 726.998,55	15.442

Punct început	X / Y	Punct sfârșit	X / Y	Lungime segment (** (m)
5	597.456,209 726.998,55	1	597.320,142 726.691,532	335.818

** Lungimile segmentelor sunt determinate în planul de proiecție Stereo 70 și sunt rotunjite la 1 milimetru.

*** Distanța dintre puncte este formată din segmente cumulate ce sunt mai mici decât valoarea 1 milimetru.

Neutilizabil în Circuitul Civil

**DATE DESPRE IMOBILUL NR. 1284**

Oficiul de Cadastru și Publicitate Imobiliară BOTOSANI
Biroul de Cadastru și Publicitate Imobiliară Dorohoi

A. Partea I. Descrierea imobilului

TEREN Extravilan

Adresa: Jud. Botosani

Nr. Crt	Nr cadastral Nr. topografic	Suprafața* (mp)	Observații / Referințe
A1		3.050	Sector cadastral:26 Teren neimprejmuit;

B. Partea II. Proprietari și acte

Inscrieri privitoare la dreptul de proprietate și alte drepturi reale	Referințe
/	
Act Normativ nr. 7, din 13/03/1996 emis de PARLAMENTUL ROMANIEI;	
B1	Inscrierea posesiei, drept de PROPRIETATE, dobandit prin Lege, cota actuala 1/1 1) NEIDENTIFICAT NEIDENTIFICAT, Lipsa C.N.P.
Act Normativ nr. 07, din 13/03/1996 emis de PARLAMENTUL ROMANIEI;	
B2	Se notează mențiunea proprietar neidentificat, rezerva comisiei locale.

C. Partea III. SARCINI .

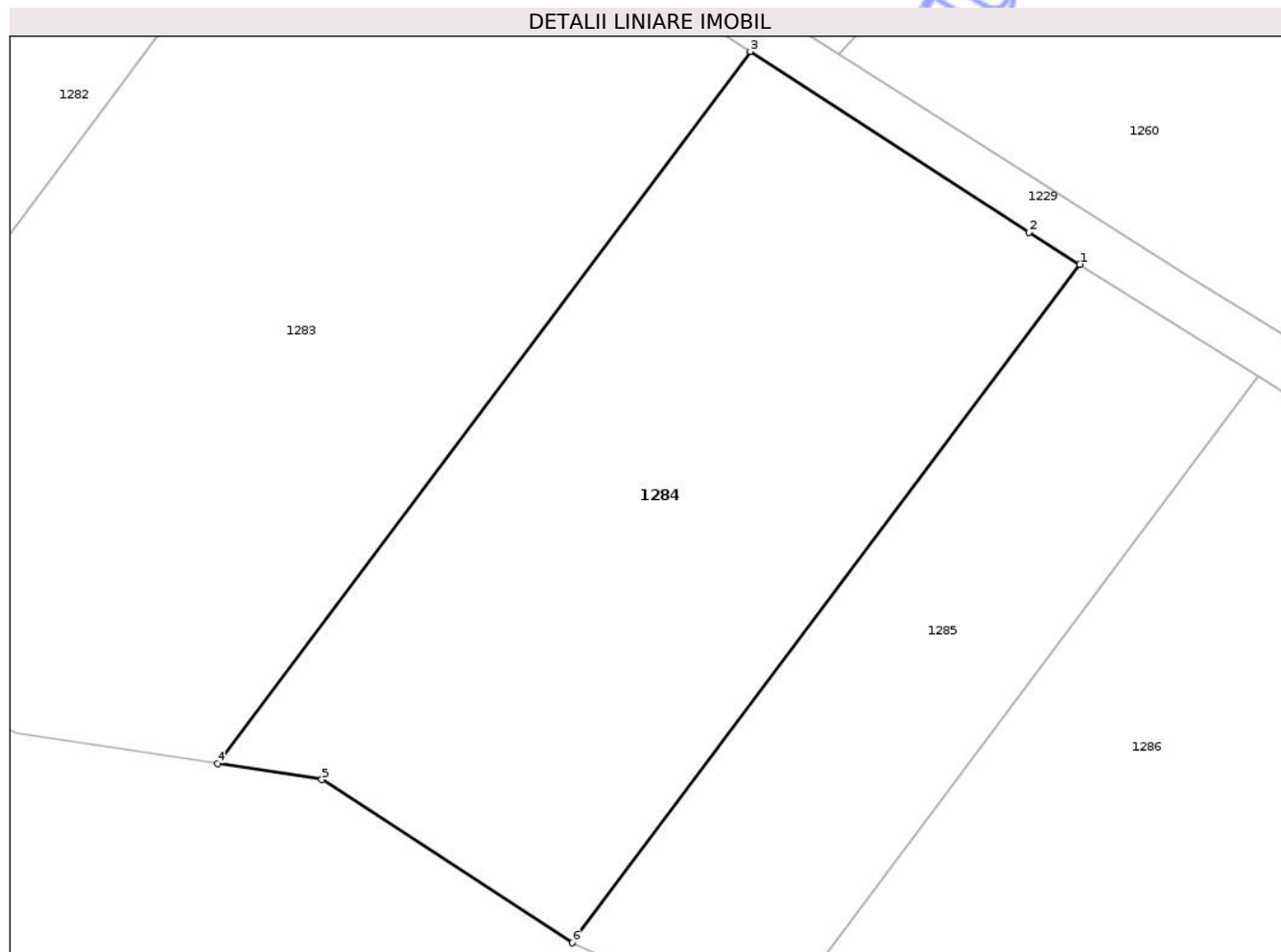
Inscrieri privind dezmembramintele dreptului de proprietate, drepturi reale de garanție și sarcini	Referințe
NU SUNT	

Anexa Nr. 1 La Partea I

Teren

Nr cadastral	Suprafața (mp)*	Observații / Referințe
	3.050	

* Suprafața este determinată în planul de proiecție Stereo 70.



Date referitoare la teren

Crt	Categorie folosință	Intra vilan	Suprafața (mp)	Tarla	Parcelă	Nr. topo	Observații / Referințe
1	arabil	NU	3.050	22	511	-	

Lungime Segmente

1) Valorile lungimilor segmentelor sunt obținute din proiecție în plan.

Punct început	X / Y	Punct sfârșit	X / Y	Lungime segment (** (m)
1	597.865,867 726.624,099	2	597.860,991 726.627,163	5.759
2	597.860,991 726.627,163	3	597.834,323 726.644,447	31.779
3	597.834,323 726.644,447	4	597.783,325 726.576,346	85.079
4	597.783,325 726.576,346	5	597.793,304 726.574,82	10.095
5	597.793,304 726.574,82	6	597.817,27 726.559,204	28.605

Punct început	X / Y	Punct sfârșit	X / Y	Lungime segment (** (m)
6	597.817,27 726.559,204	1	597.865,867 726.624,099	81.074

** Lungimile segmentelor sunt determinate în planul de proiecție Stereo 70 și sunt rotunjite la 1 milimetru.

*** Distanța dintre puncte este formată din segmente cumulate ce sunt mai mici decât valoarea 1 milimetru.

Neutilizabil în Circuitul Civil

**DATE DESPRE IMOBILUL NR. 1340**

Oficiul de Cadastru și Publicitate Imobiliară BOTOSANI
Biroul de Cadastru și Publicitate Imobiliară Dorohoi

A. Partea I. Descrierea imobilului

TEREN Extravilan

Adresa: Jud. Botosani

Nr. Crt	Nr cadastral Nr. topografic	Suprafața* (mp)	Observații / Referințe
A1		2.515	Sector cadastral:26 Teren neimprejmuit;

B. Partea II. Proprietari și acte

Inscrieri privitoare la dreptul de proprietate și alte drepturi reale	Referințe
/	
Act Normativ nr. 7, din 13/03/1996 emis de PARLAMENTUL ROMANIEI;	
B1	Inscrierea posesiei, drept de PROPRIETATE, dobandit prin Lege, cota actuala 1/1 1) NEIDENTIFICAT NEIDENTIFICAT, Lipsa C.N.P.
Act Normativ nr. 07, din 13/03/1996 emis de PARLAMENTUL ROMANIEI;	
B2	Se notează mențiunea proprietar neidentificat, rezerva comisiei locale.

C. Partea III. SARCINI .

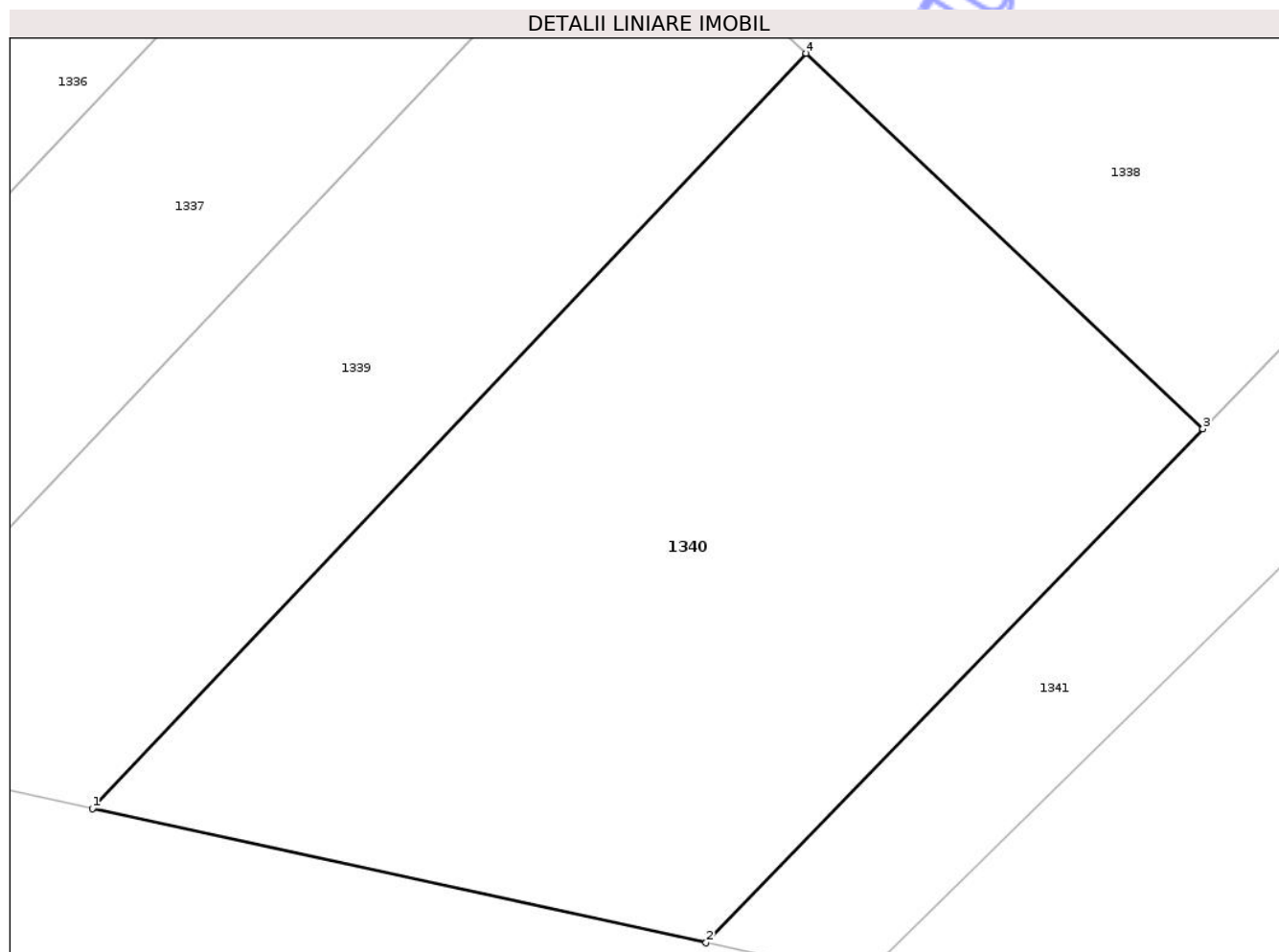
Inscrieri privind dezmembramintele dreptului de proprietate, drepturi reale de garanție și sarcini	Referințe
NU SUNT	

Anexa Nr. 1 La Partea I

Teren

Nr cadastral	Suprafața (mp)*	Observații / Referințe
	2.515	

* Suprafața este determinată în planul de proiecție Stereo 70.



Date referitoare la teren

Crt	Categorie folosință	Intra vilan	Suprafața (mp)	Tarla	Parcelă	Nr. topo	Observații / Referințe
2	arabil	NU	2.515	22	511	-	

Lungime Segmente

1) Valorile lungimilor segmentelor sunt obținute din proiecție în plan.

Punct început	X / Y	Punct sfârșit	X / Y	Lungime segment (** (m)
1	598.208,021 726.443,646	2	598.252,69 726.433,871	45.726
2	598.252,69 726.433,871	3	598.288,85 726.471,263	52.016
3	598.288,85 726.471,263	4	598.259,968 726.498,576	39.752
4	598.259,968 726.498,576	1	598.208,021 726.443,646	75.603

** Lungimile segmentelor sunt determinate în planul de proiecție Stereo 70 și sunt rotunjite la 1 milimetru.

*** Distanța dintre puncte este formată din segmente cumulate ce sunt mai mici decât valoarea 1 milimetru.

Neutilizabil în Circuitul
Civil

**DATE DESPRE IMOBILUL NR. 1343**

Oficiul de Cadastru și Publicitate Imobiliară BOTOSANI
Biroul de Cadastru și Publicitate Imobiliară Dorohoi

A. Partea I. Descrierea imobilului

TEREN Necunoscut

Adresa: Loc. Pomârla, Nr. ., Jud. Botosani

Nr. Crt	Nr cadastral Nr. topografic	Suprafața* (mp)	Observații / Referințe
A1		12.891	Sector cadastral:26 Teren neimprejmut;

B. Partea II. Proprietari și acte

Inscrieri privitoare la dreptul de proprietate și alte drepturi reale	Referințe
/	
Act Normativ nr. 7, din 13/03/1996 emis de PARLAMENTUL ROMANIEI;	
B1	Inscrierea posesiei, drept de PROPRIETATE, dobandit prin Lege, cota actuala 1/1
	1) NEIDENTIFICAT NEIDENTIFICAT, Lipsa C.N.P.
Act Normativ nr. 07, din 13/03/1996 emis de PARLAMENTUL ROMANIEI;	
B2	Se noteaza mentiunea de proprietar neidentificat.

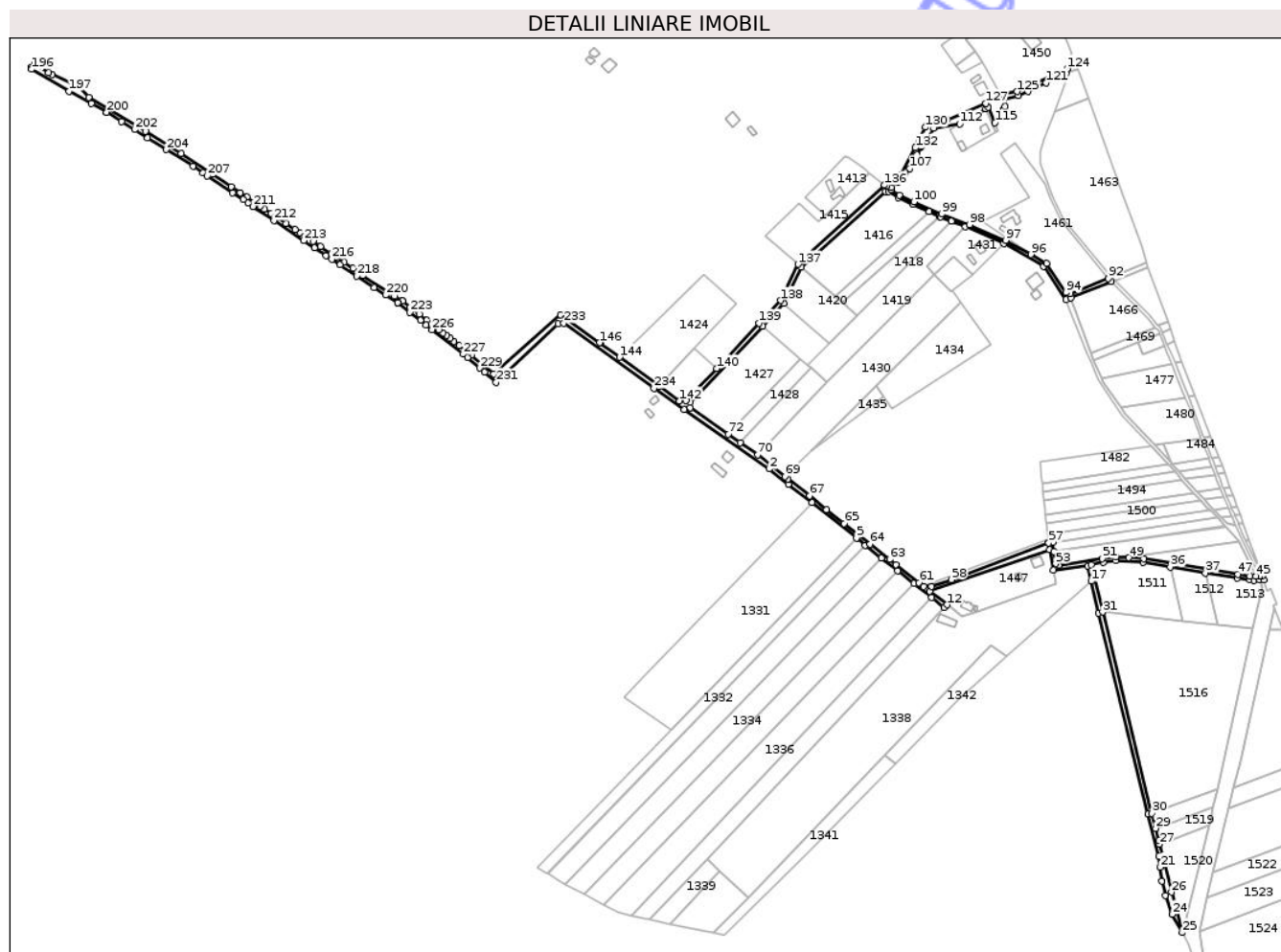
C. Partea III. SARCINI .

Inscrieri privind dezmembramintele dreptului de proprietate, drepturi reale de garanție și sarcini	Referințe
NU SUNT	

Teren

Nr cadastral	Suprafața (mp)*	Observații / Referințe
	12.891	

* Suprafața este determinată în planul de proiecție Stereo 70.



Date referitoare la teren

Crt	Categorie folosință	Intravilan	Suprafața (mp)	Tarla	Parcelă	Nr. topo	Observații / Referințe
1	drum	DA	300	22	481	-	INTRAVILAN PUG
2	drum	NU	2.500	22	492	-	
3	drum	NU	900	22	493	-	
4	drum	NU	150	22	510	-	
5	drum	DA	800	22	511	-	INTRAVILAN PUG
6	drum	NU	2.380	22	511	-	
7	drum	NU	100	22	518/1	-	
8	drum	NU	2.800	22	518	-	
9	drum	NU	300	22	512	-	
10	drum	DA	600	22	512	-	INTRAVILAN PUG
11	drum	DA	100	22	1567	-	
12	drum	DA	100	22	1566	-	
13	drum	DA	491	22	515	-	INTRAVILAN PUG
14	drum	DA	700	22	1561	-	
15	drum	DA	300	22	1562	-	
16	drum	DA	100	22	1563	-	

Crt	Categorie folosință	Intravilan	Suprafața (mp)	Tarla	Parcelă	Nr. topo	Observații / Referințe
17	drum	DA	20	22	1556	-	
18	drum	DA	50	22	1554	-	
19	drum	DA	200	22	1557	-	

Lungime Segmente

1) Valorile lungimilor segmentelor sunt obținute din proiecție în plan.

Punct început	X / Y	Punct sfârșit	X / Y	Lungime segment	Punct început	X / Y	Punct sfârșit	X / Y	Lungime segment	Punct început	X / Y	Punct sfârșit	X / Y	Lungime segment
1	598.222,747 726.976,709	2	598.310,889 726.915,301	107.424	2	598.310,889 726.915,301	3	598.330,864 726.899,481	25.481	3	598.330,864 726.899,481	4	598.355,179 726.880,223	31.018
4	598.355,179 726.880,223	5	598.401,464 726.843,565	59.042	5	598.401,464 726.843,565	6	598.410,751 726.836,209	11.848	6	598.410,751 726.836,209	7	598.427,408 726.823,017	21.248
7	598.427,408 726.823,017	8	598.444,197 726.809,72	21.417	8	598.444,197 726.809,72	9	598.461,134 726.796,306	21.606	9	598.461,134 726.796,306	10	598.479,414 726.781,828	23.319
10	598.479,414 726.781,828	11	598.492,557 726.771,419	16.765	11	598.492,557 726.771,419	12	598.495,316 726.774,337	4.015	12	598.495,316 726.774,337	13	598.477,558 726.788,4	22.652
13	598.477,558 726.788,4	14	598.601,755 726.831,355	131.415	14	598.601,755 726.831,355	15	598.605,544 726.810,351	21.343	15	598.605,544 726.810,351	16	598.641,388 726.814,837	36.123
16	598.641,388 726.814,837	17	598.645,162 726.798,78	16.494	17	598.645,162 726.798,78	18	598.652,884 726.765,929	33.747	18	598.652,884 726.765,929	19	598.704,079 726.557,326	214.792
19	598.704,079 726.557,326	20	598.715,058 726.513,757	44.932	20	598.715,058 726.513,757	21	598.716,45 726.502,349	11.493	21	598.716,45 726.502,349	22	598.718,119 726.487,601	14.842
22	598.718,119 726.487,601	23	598.722,015 726.473,132	14.984	23	598.722,015 726.473,132	24	598.729,249 726.453,376	21.039	24	598.729,249 726.453,376	25	598.739,635 726.434,447	21.59
25	598.739,635 726.434,447	26	598.728,382 726.476,471	43.504	26	598.728,382 726.476,471	27	598.715,883 726.526,102	51.18	27	598.715,883 726.526,102	28	598.715,004 726.529,593	3.6
28	598.715,004 726.529,593	29	598.711,829 726.542,532	13.323	29	598.711,829 726.542,532	30	598.707,963 726.558,282	16.217	30	598.707,963 726.558,282	31	598.656,778 726.766,844	214.751
31	598.656,778 726.766,844	32	598.645,3 726.815,676	50.163	32	598.645,3 726.815,676	33	598.657,386 726.818,267	12.361	33	598.657,386 726.818,267	34	598.670,846 726.820,022	13.574
34	598.670,846 726.820,022	35	598.698,936 726.818,267	28.145	35	598.698,936 726.818,267	36	598.727,143 726.813,533	28.601	36	598.727,143 726.813,533	37	598.763,482 726.807,435	36.847
37	598.763,482 726.807,435	38	598.796,555 726.801,885	33.536	38	598.796,555 726.801,885	39	598.809,459 726.800,077	13.03	39	598.809,459 726.800,077	40	598.814,309 726.799,581	4.875
40	598.814,309 726.799,581	41	598.820,052 726.800,093	5.766	41	598.820,052 726.800,093	42	598.824,159 726.800,459	4.123	42	598.824,159 726.800,459	43	598.822,808 726.804,355	4.123
43	598.822,808 726.804,355	44	598.819,521 726.804,062	3.3	44	598.819,521 726.804,062	45	598.816,035 726.803,751	3.5	45	598.816,035 726.803,751	46	598.809,947 726.804,161	6.101
46	598.809,947 726.804,161	47	598.797,164 726.805,839	12.893	47	598.797,164 726.805,839	48	598.699,393 726.822,246	99.138	48	598.699,393 726.822,246	49	598.684,251 726.823,192	15.171
49	598.684,251 726.823,192	50	598.670,711 726.824,038	13.567	50	598.670,711 726.824,038	51	598.656,707 726.822,212	14.122	51	598.656,707 726.822,212	52	598.611,099 726.815,115	46.157
52	598.611,099 726.815,115	53	598.608,165 726.816,936	3.453	53	598.608,165 726.816,936	54	598.606,307 726.829,737	12.935	54	598.606,307 726.829,737	55	598.604,946 726.839,115	9.476
55	598.604,946 726.839,115	56	598.600,986 726.838,526	4.003	56	598.600,986 726.838,526	57	598.600,84 726.838,372	0.212	57	598.600,84 726.838,372	58	598.500,023 726.800,487	107.701
58	598.500,023 726.800,487	59	598.479,354 726.793,356	21.864	59	598.479,354 726.793,356	60	598.470,966 726.793,622	8.393	60	598.470,966 726.793,622	61	598.466,412 726.797,229	5.81
61	598.466,412 726.797,229	62	598.442,637 726.816,058	30.327	62	598.442,637 726.816,058	63	598.435,938 726.821,364	8.546	63	598.435,938 726.821,364	64	598.415,709 726.837,386	25.805
64	598.415,709 726.837,386	65	598.388,909 726.858,611	34.187	65	598.388,909 726.858,611	66	598.370,57 726.873,135	23.393	66	598.370,57 726.873,135	67	598.352,716 726.887,246	22.757
67	598.352,716 726.887,246	68	598.330,267 726.905,002	28.622	68	598.330,267 726.905,002	69	598.327,158 726.907,518	4.0	69	598.327,158 726.907,518	70	598.298,878 726.929,916	36.075

Punct început	X / Y	Punct sfârșit	X / Y	Lungime segment	Punct început	X / Y	Punct sfârșit	X / Y	Lungime segment	Punct început	X / Y	Punct sfârșit	X / Y	Lungime segment
70	598.298,878 726.929,916	71	598.280,798 726.942,594	22.082	71	598.280,798 726.942,594	72	598.268,449 726.951,254	15.083	72	598.268,449 726.951,254	73	598.229,144 726.978,815	48.004
73	598.229,144 726.978,815	74	598.228,789 726.984,347	5.543	74	598.228,789 726.984,347	75	598.303,971 727.063,404	109.098	75	598.303,971 727.063,404	76	598.325,976 727.087,201	32.411
76	598.325,976 727.087,201	77	598.344,081 727.124,785	41.718	77	598.344,081 727.124,785	78	598.431,708 727.202,809	117.33	78	598.431,708 727.202,809	79	598.434,992 727.202,975	3.288
79	598.434,992 727.202,975	80	598.444,837 727.196,671	11.69	80	598.444,837 727.196,671	81	598.459,915 727.189,498	16.697	81	598.459,915 727.189,498	82	598.477,077 727.181,9	18.768
82	598.477,077 727.181,9	83	598.487,637 727.177,225	11.549	83	598.487,637 727.177,225	84	598.488,593 727.176,801	1.045	84	598.488,593 727.176,801	85	598.500,238 727.172,327	12.475
85	598.500,238 727.172,327	86	598.514,461 727.166,235	15.473	86	598.514,461 727.166,235	87	598.554,601 727.149,0	43.684	87	598.554,601 727.149,0	88	598.595,767 727.125,477	47.413
88	598.595,767 727.125,477	89	598.618,821 727.090,82	41.624	89	598.618,821 727.090,82	90	598.623,976 727.092,87	5.548	90	598.623,976 727.092,87	91	598.666,009 727.109,588	45.236
91	598.666,009 727.109,588	92	598.662,961 727.112,681	4.342	92	598.662,961 727.112,681	93	598.623,541 727.097,002	42.424	93	598.623,541 727.097,002	94	598.618,874 727.097,962	4.765
94	598.618,874 727.097,962	95	598.598,567 727.128,49	36.665	95	598.598,567 727.128,49	96	598.582,568 727.137,541	18.381	96	598.582,568 727.137,541	97	598.556,318 727.152,189	30.061
97	598.556,318 727.152,189	98	598.518,885 727.168,463	40.816	98	598.518,885 727.168,463	99	598.489,709 727.179,588	31.226	99	598.489,709 727.179,588	100	598.461,167 727.192,225	31.214
100	598.461,167 727.192,225	101	598.446,296 727.199,299	16.468	101	598.446,296 727.199,299	102	598.437,537 727.204,908	10.401	102	598.437,537 727.204,908	103	598.437,415 727.207,255	2.35
103	598.437,415 727.207,255	104	598.445,113 727.213,101	9.666	104	598.445,113 727.213,101	105	598.449,481 727.216,254	5.387	105	598.449,481 727.216,254	106	598.451,01 727.217,357	1.885
106	598.451,01 727.217,357	107	598.457,079 727.226,472	10.951	107	598.457,079 727.226,472	108	598.464,188 727.240,784	15.98	108	598.464,188 727.240,784	109	598.468,326 727.248,624	8.865
109	598.468,326 727.248,624	110	598.468,783 727.249,587	1.066	110	598.468,783 727.249,587	111	598.481,854 727.268,31	22.835	111	598.481,854 727.268,31	112	598.508,621 727.273,001	27.174
112	598.508,621 727.273,001	113	598.535,377 727.288,727	31.035	113	598.535,377 727.288,727	114	598.537,971 727.290,251	3.008	114	598.537,971 727.290,251	115	598.545,099 727.274,125	17.631
115	598.545,099 727.274,125	116	598.553,519 727.287,762	16.026	116	598.553,519 727.287,762	117	598.555,629 727.291,18	4.018	117	598.555,629 727.291,18	118	598.553,514 727.298,669	7.782
118	598.553,514 727.298,669	119	598.569,419 727.302,602	16.384	119	598.569,419 727.302,602	120	598.579,705 727.306,666	11.06	120	598.579,705 727.306,666	121	598.598,423 727.315,656	20.765
121	598.598,423 727.315,656	122	598.609,058 727.321,213	11.999	122	598.609,058 727.321,213	123	598.618,861 727.325,49	10.695	123	598.618,861 727.325,49	124	598.620,062 727.330,054	4.72
124	598.620,062 727.330,054	125	598.568,283 727.306,454	56.903	125	598.568,283 727.306,454	126	598.551,192 727.303,681	17.314	126	598.551,192 727.303,681	127	598.535,686 727.294,337	18.104
127	598.535,686 727.294,337	128	598.495,532 727.277,082	43.704	128	598.495,532 727.277,082	129	598.480,757 727.276,994	14.776	129	598.480,757 727.276,994	130	598.473,326 727.269,469	10.575
130	598.473,326 727.269,469	131	598.466,306 727.257,308	14.042	131	598.466,306 727.257,308	132	598.462,509 727.248,317	9.76	132	598.462,509 727.248,317	133	598.446,551 727.219,431	33.001
133	598.446,551 727.219,431	134	598.436,785 727.212,84	11.782	134	598.436,785 727.212,84	135	598.432,34 727.208,27	6.375	135	598.432,34 727.208,27	136	598.430,744 727.209,537	2.038
136	598.430,744 727.209,537	137	598.340,952 727.127,506	121.621	137	598.340,952 727.127,506	138	598.322,83 727.089,937	41.711	138	598.322,83 727.089,937	139	598.300,59 727.066,344	32.422
139	598.300,59 727.066,344	140	598.256,385 727.019,45	64.446	140	598.256,385 727.019,45	141	598.224,931 726.986,083	45.855	141	598.224,931 726.986,083	142	598.218,073 726.985,796	6.864
142	598.218,073 726.985,796	143	598.196,528 727.001,424	26.616	143	598.196,528 727.001,424	144	598.155,804 727.030,963	50.309	144	598.155,804 727.030,963	145	598.135,5 727.045,69	25.083
145	598.135,5 727.045,69	146	598.134,887 727.046,135	0.757	146	598.134,887 727.046,135	147	598.094,373 727.075,169	49.844	147	598.094,373 727.075,169	148	598.025,268 727.013,567	92.576
148	598.025,268 727.013,567	149	598.002,06 727.033,3	30.463	149	598.002,06 727.033,3	150	597.998,795 727.035,822	4.127	150	597.998,795 727.035,822	151	597.989,419 727.043,064	11.846
151	597.989,419 727.043,064	152	597.983,697 727.047,484	7.23	152	597.983,697 727.047,484	153	597.979,861 727.050,526	4.896	153	597.979,861 727.050,526	154	597.976,045 727.053,553	4.871
154	597.976,045 727.053,553	155	597.972,233 727.056,576	4.865	155	597.972,233 727.056,576	156	597.968,356 727.059,615	4.926	156	597.968,356 727.059,615	157	597.963,839 727.063,158	5.741
157	597.963,839 727.063,158	158	597.959,953 727.066,205	4.937	158	597.959,953 727.066,205	159	597.955,839 727.069,431	5.228	159	597.955,839 727.069,431	160	597.948,006 727.075,573	9.954
160	597.948,006 727.075,573	161	597.938,54 727.082,996	12.03	161	597.938,54 727.082,996	162	597.930,601 727.089,221	10.088	162	597.930,601 727.089,221	163	597.930,497 727.089,303	0.133
163	597.930,497 727.089,303	164	597.922,612 727.094,408	9.393	164	597.922,612 727.094,408	165	597.889,415 727.115,901	39.547	165	597.889,415 727.115,901	166	597.889,124 727.116,09	0.348
166	597.889,124 727.116,09	167	597.883,483 727.119,999	6.862	167	597.883,483 727.119,999	168	597.878,918 727.123,162	5.554	168	597.878,918 727.123,162	169	597.869,737 727.129,524	11.17

Punct început	X / Y	Punct sfârșit	X / Y	Lungime segment	Punct început	X / Y	Punct sfârșit	X / Y	Lungime segment	Punct început	X / Y	Punct sfârșit	X / Y	Lungime segment
169	597.869,737 727.129,524	170	597.861,283 727.135,382	10.285	170	597.861,283 727.135,382	171	597.856,87 727.138,44	5.37	171	597.856,87 727.138,44	172	597.845,554 727.146,128	13.68
172	597.845,554 727.146,128	173	597.837,817 727.151,266	9.288	173	597.837,817 727.151,266	174	597.828,526 727.157,437	11.154	174	597.828,526 727.157,437	175	597.823,863 727.160,534	5.598
175	597.823,863 727.160,534	176	597.819,187 727.163,639	5.613	176	597.819,187 727.163,639	177	597.809,811 727.169,867	11.256	177	597.809,811 727.169,867	178	597.800,145 727.176,286	11.603
178	597.800,145 727.176,286	179	597.794,383 727.180,113	6.916	179	597.794,383 727.180,113	180	597.787,298 727.184,818	8.506	180	597.787,298 727.184,818	181	597.783,092 727.187,612	5.05
181	597.783,092 727.187,612	182	597.778,404 727.190,725	5.628	182	597.778,404 727.190,725	183	597.768,889 727.197,045	11.422	183	597.768,889 727.197,045	184	597.761,987 727.201,629	8.285
184	597.761,987 727.201,629	185	597.752,656 727.207,826	11.201	185	597.752,656 727.207,826	186	597.733,31 727.220,674	23.224	186	597.733,31 727.220,674	187	597.700,668 727.242,353	39.185
187	597.700,668 727.242,353	188	597.663,722 727.265,628	43.667	188	597.663,722 727.265,628	189	597.605,023 727.300,217	68.132	189	597.605,023 727.300,217	190	597.596,565 727.310,19	13.077
190	597.596,565 727.310,19	191	597.566,829 727.324,069	32.816	191	597.566,829 727.324,069	192	597.563,101 727.325,809	4.114	192	597.563,101 727.325,809	193	597.548,835 727.335,752	17.389
193	597.548,835 727.335,752	194	597.545,697 727.332,031	4.867	194	597.545,697 727.332,031	195	597.545,696 727.331,969	0.062	195	597.545,696 727.331,969	196	597.545,667 727.329,652	2.317
196	597.545,667 727.329,652	197	597.584,424 727.306,857	44.964	197	597.584,424 727.306,857	198	597.607,629 727.293,951	26.552	198	597.607,629 727.293,951	199	597.622,996 727.285,404	17.584
199	597.622,996 727.285,404	200	597.623,527 727.285,077	0.624	200	597.623,527 727.285,077	201	597.639,225 727.275,426	18.427	201	597.639,225 727.275,426	202	597.652,422 727.267,115	15.596
202	597.652,422 727.267,115	203	597.665,906 727.258,624	15.935	203	597.665,906 727.258,624	204	597.685,407 727.246,344	23.046	204	597.685,407 727.246,344	205	597.713,134 727.229,335	32.528
205	597.713,134 727.229,335	206	597.723,471 727.222,377	12.461	206	597.723,471 727.222,377	207	597.728,09 727.219,267	5.568	207	597.728,09 727.219,267	208	597.754,364 727.201,58	31.673
208	597.754,364 727.201,58	209	597.765,017 727.194,409	12.842	209	597.765,017 727.194,409	210	597.770,077 727.191,003	6.099	210	597.770,077 727.191,003	211	597.775,455 727.187,383	6.483
211	597.775,455 727.187,383	212	597.797,188 727.172,753	26.198	212	597.797,188 727.172,753	213	597.827,982 727.152,024	37.121	213	597.827,982 727.152,024	214	597.839,28 727.144,471	13.59
214	597.839,28 727.144,471	215	597.851,326 727.136,418	14.49	215	597.851,326 727.136,418	216	597.857,076 727.132,573	6.917	216	597.857,076 727.132,573	217	597.865,756 727.126,77	10.441
217	597.865,756 727.126,77	218	597.882,992 727.115,248	20.732	218	597.882,992 727.115,248	219	597.900,841 727.103,33	21.462	219	597.900,841 727.103,33	220	597.913,114 727.095,589	14.511
220	597.913,114 727.095,589	221	597.925,312 727.087,894	14.423	221	597.925,312 727.087,894	222	597.925,815 727.087,499	0.639	222	597.925,815 727.087,499	223	597.938,149 727.077,812	15.683
223	597.938,149 727.077,812	224	597.949,014 727.069,277	13.817	224	597.949,014 727.069,277	225	597.955,115 727.064,472	7.766	225	597.955,115 727.064,472	226	597.961,126 727.059,737	7.652
226	597.961,126 727.059,737	227	597.993,587 727.034,166	41.323	227	597.993,587 727.034,166	228	597.997,901 727.030,508	5.656	228	597.997,901 727.030,508	229	598.010,474 727.019,847	16.485
229	598.010,474 727.019,847	230	598.015,444 727.015,633	6.516	230	598.015,444 727.015,633	231	598.027,712 727.005,23	16.085	231	598.027,712 727.005,23	232	598.091,677 727.065,608	87.961
232	598.091,677 727.065,608	233	598.097,905 727.066,26	6.262	233	598.097,905 727.066,26	234	598.191,458 726.998,655	115.24	234	598.191,458 726.998,655	1	598.222,747 726.976,709	38.218

** Lungimile segmentelor sunt determinate în planul de proiecție Stereo 70 și sunt rotunjite la 1 milimetru.

*** Distanța dintre puncte este formată din segmente cumulate ce sunt mai mici decât valoarea 1 milimetru.

**DATE DESPRE IMOBILUL NR. 1349**

Oficiul de Cadastru și Publicitate Imobiliară BOTOSANI
Biroul de Cadastru și Publicitate Imobiliară Dorohoi

A. Partea I. Descrierea imobilului

TEREN Necunoscut

Adresa: Loc. Pomârla, Nr. ., Jud. Botosani

Nr. Crt	Nr cadastral Nr. topografic	Suprafața* (mp)	Observații / Referințe
A1		2.033	Sector cadastral:26 Teren neimprejmuit;

B. Partea II. Proprietari și acte

Inscrieri privitoare la dreptul de proprietate și alte drepturi reale	Referințe
/	
Act Normativ nr. 7, din 13/03/1996 emis de PARLAMENTUL ROMANIEI;	
B1	Inscrierea posesiei, drept de PROPRIETATE, dobandit prin Lege, cota actuala 1/1 1) NEIDENTIFICAT NEIDENTIFICAT, Lipsa C.N.P.
Act Normativ nr. 07, din 13/03/1996 emis de PARLAMENTUL ROMANIEI;	
B2	Se notează mențiunea proprietar neidentificat, rezerva comisiei locale.

C. Partea III. SARCINI .

Inscrieri privind dezmembramintele dreptului de proprietate, drepturi reale de garanție și sarcini	Referințe
NU SUNT	

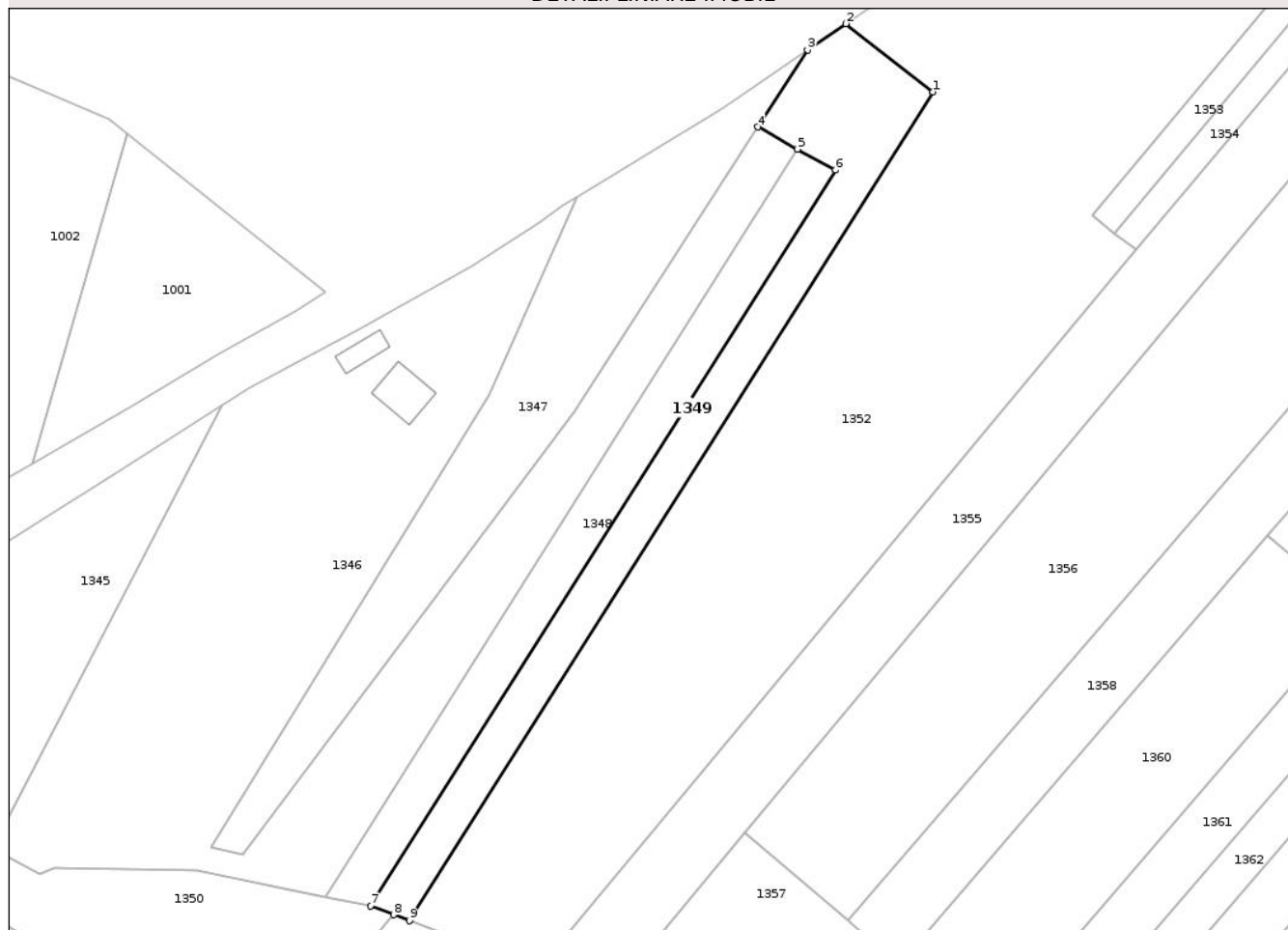
Anexa Nr. 1 La Partea I

Teren

Nr cadastral	Suprafața (mp)*	Observații / Referințe
	2.033	

* Suprafața este determinată în planul de proiecție Stereo 70.

DETALII LINIARE IMOBIL



Date referitoare la teren

Crt	Categorie folosință	Intravilan	Suprafața (mp)	Tarla	Parcelă	Nr. topo	Observații / Referințe
1	arabil	NU	900	22	493	-	
2	arabil	DA	633	22	493	-	INTRAVILAN PUG
3	pasune	DA	500	22	1450	-	

Lungime Segmente

1) Valorile lungimilor segmentelor sunt obținute din proiecție în plan.

Punct început	X / Y	Punct sfârșit	X / Y	Lungime segment (** (m)
1	597.797,839 727.461,316	2	597.780,408 727.474,852	22.069
2	597.780,408 727.474,852	3	597.772,816 727.469,671	9.191
3	597.772,816 727.469,671	4	597.762,894 727.454,321	18.278
4	597.762,894 727.454,321	5	597.770,838 727.449,924	9.079

Punct început	X / Y	Punct sfârșit	X / Y	Lungime segment (** (m)
5	597.770,838 727.449,924	6	597.778,365 727.445,757	8.604
6	597.778,365 727.445,757	7	597.685,729 727.299,332	173.268
7	597.685,729 727.299,332	8	597.690,367 727.297,578	4.958
8	597.690,367 727.297,578	9	597.693,501 727.296,394	3.351
9	597.693,501 727.296,394	1	597.797,839 727.461,316	195.155

** Lungimile segmentelor sunt determinate în planul de proiecție Stereo 70 și sunt rotunjite la 1 milimetru.

*** Distanța dintre puncte este formată din segmente cumulate ce sunt mai mici decât valoarea 1 milimetru.

Neutilizabil în Circuitul Civil

**DATE DESPRE IMOBILUL NR. 1350**

Oficiul de Cadastru și Publicitate Imobiliară BOTOSANI
Biroul de Cadastru și Publicitate Imobiliară Dorohoi

A. Partea I. Descrierea imobilului

TEREN Extravilan

Adresa: Jud. Botosani

Nr. Crt	Nr cadastral Nr. topografic	Suprafața* (mp)	Observații / Referințe
A1		1.900	Sector cadastral:26 Teren neimprejmuit;

B. Partea II. Proprietari și acte

Inscrieri privitoare la dreptul de proprietate și alte drepturi reale	Referințe
/	
Act Normativ nr. 7, din 13/03/1996 emis de PARLAMENTUL ROMANIEI;	
B1	Inscrierea posesiei, drept de PROPRIETATE, dobandit prin Lege, cota actuala 1/1 1) NEIDENTIFICAT NEIDENTIFICAT, Lipsa C.N.P.
Act Normativ nr. 07, din 13/03/1996 emis de PARLAMENTUL ROMANIEI;	
B2	Se notează mențiunea proprietar neidentificat, rezerva comisiei locale.

C. Partea III. SARCINI .

Inscrieri privind dezmembramintele dreptului de proprietate, drepturi reale de garanție și sarcini	Referințe
NU SUNT	

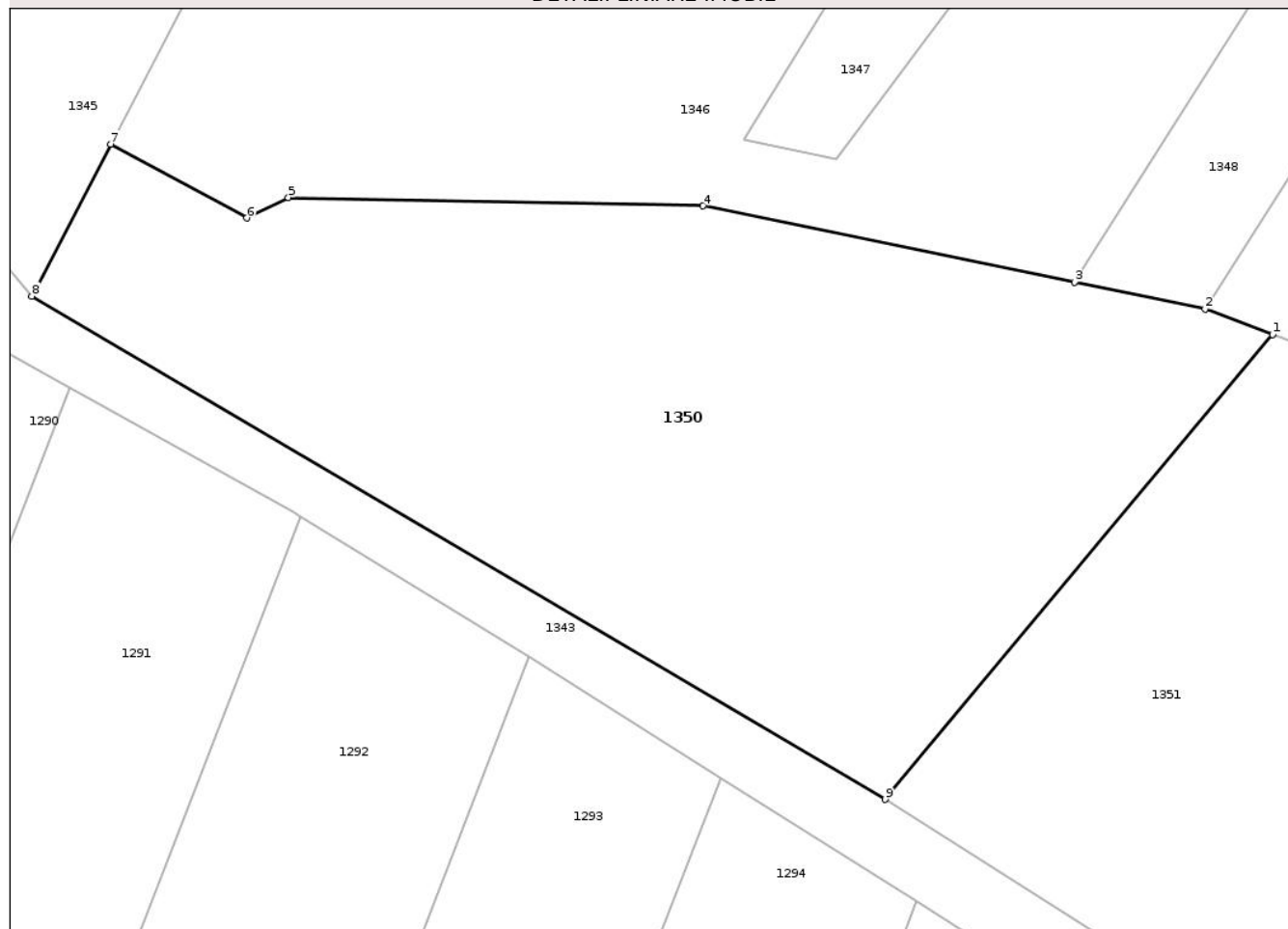
Anexa Nr. 1 La Partea I

Teren

Nr cadastral	Suprafața (mp)*	Observații / Referințe
	1.900	

* Suprafața este determinată în planul de proiecție Stereo 70.

DETALII LINIARE IMOBIL



Date referitoare la teren

Crt	Categorie folosință	Intra vilan	Suprafața (mp)	Tarla	Parcelă	Nr. topo	Observații / Referințe
1	arabil	NU	1.900	22	492	-	

Lungime Segmente

1) Valorile lungimilor segmentelor sunt obținute din proiecție în plan.

Punct început	X / Y	Punct sfârșit	X / Y	Lungime segment (** (m)
1	597.690,367 727.297,578	2	597.685,729 727.299,332	4.958
2	597.685,729 727.299,332	3	597.676,734 727.301,179	9.183
3	597.676,734 727.301,179	4	597.651,189 727.306,423	26.078
4	597.651,189 727.306,423	5	597.622,662 727.306,994	28.533
5	597.622,662 727.306,994	6	597.619,804 727.305,577	3.19

Punct început	X / Y	Punct sfârșit	X / Y	Lungime segment (** (m)
6	597.619,804 727.305,577	7	597.610,443 727.310,674	10.659
7	597.610,443 727.310,674	8	597.605,023 727.300,217	11.778
8	597.605,023 727.300,217	9	597.663,722 727.265,628	68.132
9	597.663,722 727.265,628	1	597.690,367 727.297,578	41.602

** Lungimile segmentelor sunt determinate în planul de proiecție Stereo 70 și sunt rotunjite la 1 milimetru.

*** Distanța dintre puncte este formată din segmente cumulate ce sunt mai mici decât valoarea 1 milimetru.

Neutilizabil în Circuitul Civil

**DATE DESPRE IMOBILUL NR. 1405**

Oficiul de Cadastru și Publicitate Imobiliară BOTOSANI
Biroul de Cadastru și Publicitate Imobiliară Dorohoi

A. Partea I. Descrierea imobilului

TEREN Necunoscut

Adresa: Loc. Pomârla, Nr. ., Jud. Botosani

Nr. Crt	Nr cadastral Nr. topografic	Suprafața* (mp)	Observații / Referințe
A1		1.477	Sector cadastral:26 Teren neimprejmuit;

B. Partea II. Proprietari și acte

Inscrieri privitoare la dreptul de proprietate și alte drepturi reale	Referințe
/	
Act Normativ nr. 7, din 13/03/1996 emis de PARLAMENTUL ROMANIEI;	
B1	Inscrierea posesiei, drept de PROPRIETATE, dobandit prin Lege, cota actuala 1/1 1) NEIDENTIFICAT NEIDENTIFICAT, Lipsa C.N.P.
Act Normativ nr. 07, din 13/03/1996 emis de PARLAMENTUL ROMANIEI;	
B2	Se notează mențiunea proprietar neidentificat, rezerva comisiei locale.

C. Partea III. SARCINI .

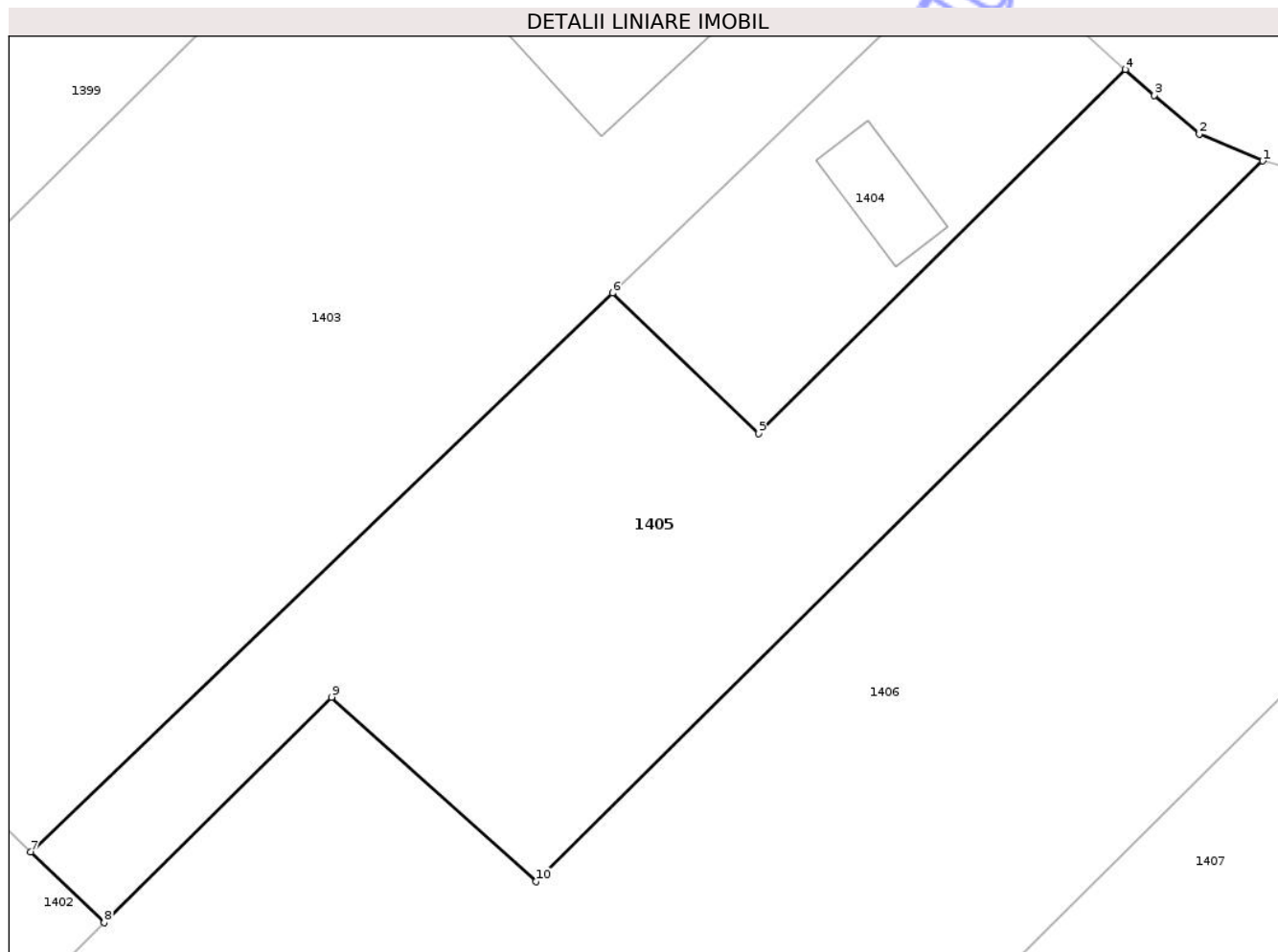
Inscrieri privind dezmembramintele dreptului de proprietate, drepturi reale de garanție și sarcini	Referințe
NU SUNT	

Anexa Nr. 1 La Partea I

Teren

Nr cadastral	Suprafața (mp)*	Observații / Referințe
	1.477	

* Suprafața este determinată în planul de proiecție Stereo 70.



Date referitoare la teren

Crt	Categorie folosință	Intra vilan	Suprafața (mp)	Tarla	Parcelă	Nr. topo	Observații / Referințe
1	faneata	DA	237	22	1570	-	
2	curti constructii	DA	197	22	1570	-	
3	arabil	NU	1.043	22	493	-	

Lungime Segmente

1) Valorile lungimilor segmentelor sunt obținute din proiecție în plan.

Punct început	X / Y	Punct sfârșit	X / Y	Lungime segment (** (m)
1	598.319,98 727.267,711	2	598.315,49 727.269,625	4.881
2	598.315,49 727.269,625	3	598.312,298 727.272,36	4.203
3	598.312,298 727.272,36	4	598.310,254 727.274,185	2.74

Punct început	X / Y	Punct sfârșit	X / Y	Lungime segment (** (m)
4	598.310,254 727.274,185	5	598.284,251 727.248,414	36.61
5	598.284,251 727.248,414	6	598.273,906 727.258,356	14.347
6	598.273,906 727.258,356	7	598.232,677 727.218,773	57.155
7	598.232,677 727.218,773	8	598.237,884 727.213,768	7.222
8	598.237,884 727.213,768	9	598.253,999 727.229,739	22.688
9	598.253,999 727.229,739	10	598.268,485 727.216,678	19.505
10	598.268,485 727.216,678	1	598.319,98 727.267,711	72.499

** Lungimile segmentelor sunt determinate în planul de proiecție Stereo 70 și sunt rotunjite la 1 milimetru.

*** Distanța dintre puncte este formată din segmente cumulate ce sunt mai mici decât valoarea 1 milimetru.

Neutilizabil în Circuitul Civil

**DATE DESPRE IMOBILUL NR. 1410**

Oficiul de Cadastru și Publicitate Imobiliară BOTOSANI
Biroul de Cadastru și Publicitate Imobiliară Dorohoi

A. Partea I. Descrierea imobilului

TEREN Necunoscut

Adresa: Loc. Pomârla, Nr. ., Jud. Botosani

Nr. Crt	Nr cadastral Nr. topografic	Suprafața* (mp)	Observații / Referințe
A1		120	Sector cadastral:26 Teren neimprejmut;

B. Partea II. Proprietari și acte

Inscrieri privitoare la dreptul de proprietate și alte drepturi reale	Referințe
/	
Act Normativ nr. 7, din 13/03/1996 emis de PARLAMENTUL ROMANIEI;	
B1	Inscrierea posesiei, drept de PROPRIETATE, dobandit prin Lege, cota actuala 1/1 1) NEIDENTIFICAT NEIDENTIFICAT, Lipsa C.N.P.
Act Normativ nr. 07, din 13/03/1996 emis de PARLAMENTUL ROMANIEI;	
B2	Se notează mențiunea proprietar neidentificat, rezerva comisiei locale.

C. Partea III. SARCINI .

Inscrieri privind dezmembramintele dreptului de proprietate, drepturi reale de garanție și sarcini	Referințe
NU SUNT	

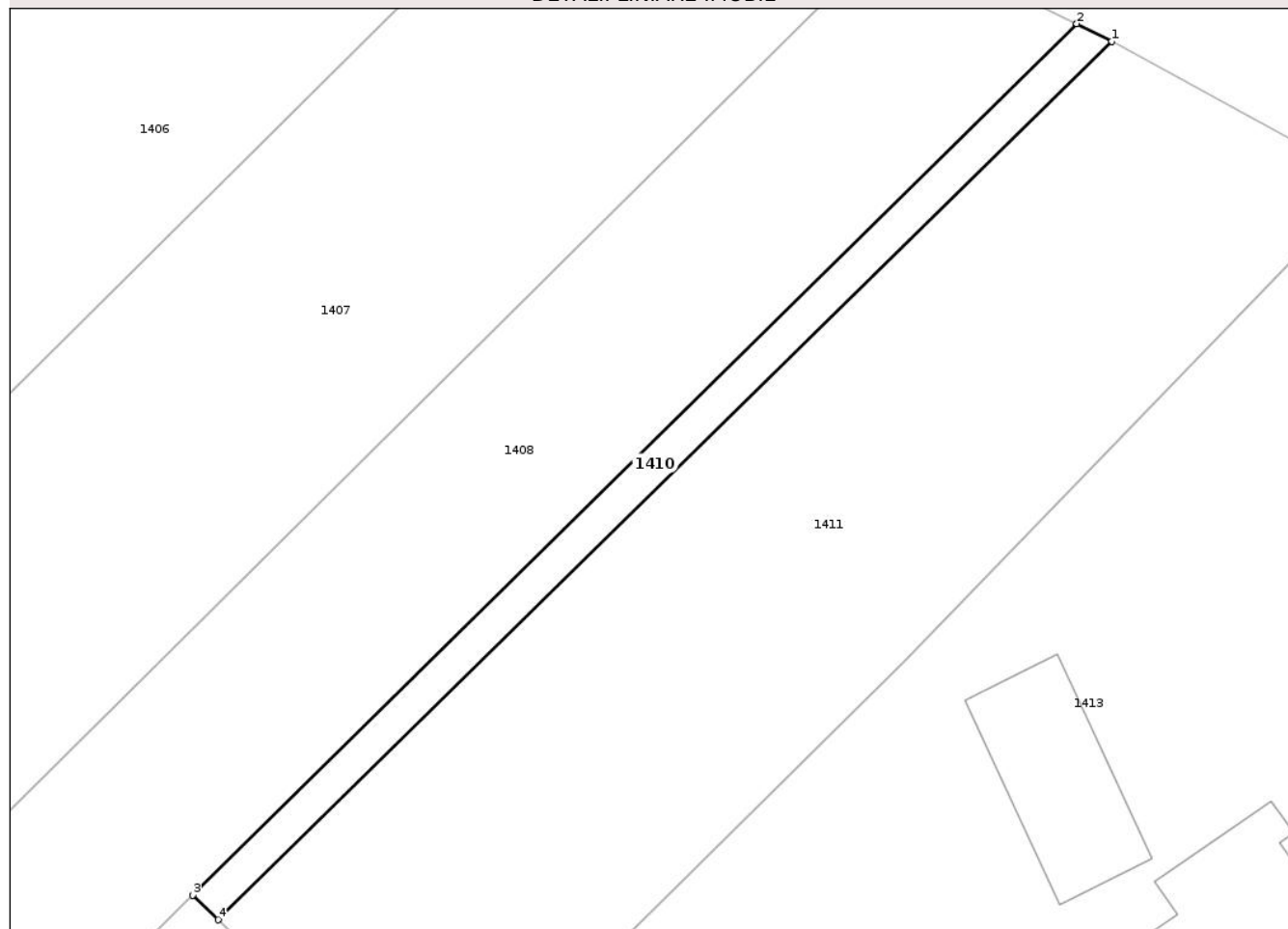
Anexa Nr. 1 La Partea I

Teren

Nr cadastral	Suprafața (mp)*	Observații / Referințe
	120	

* Suprafața este determinată în planul de proiecție Stereo 70.

DETALII LINIARE IMOBIL



Date referitoare la teren

Crt	Categorie folosință	Intravilan	Suprafața (mp)	Tarla	Parcelă	Nr. topo	Observații / Referințe
1	arabil	DA	115	22	494	-	INTRAVILAN PUG
2	arabil	NU	5	22	494	-	

Lungime Segmente

1) Valorile lungimilor segmentelor sunt obținute din proiecție în plan.

Punct început	X / Y	Punct sfârșit	X / Y	Lungime segment (** (m)
1	598.376,775 727.246,709	2	598.374,962 727.247,609	2.024
2	598.374,962 727.247,609	3	598.329,511 727.202,858	63.784
3	598.329,511 727.202,858	4	598.330,823 727.201,596	1.821
4	598.330,823 727.201,596	1	598.376,775 727.246,709	64.396

** Lungimile segmentelor sunt determinate în planul de proiecție Stereo 70 și sunt rotunjite la 1 milimetru.

*** Distanța dintre puncte este formată din segmente cumulate ce sunt mai mici decât valoarea 1 milimetru.

Neutilizabil în Circuitul
Civil

**DATE DESPRE IMOBILUL NR. 1418**

Oficiul de Cadastru și Publicitate Imobiliară BOTOSANI
Biroul de Cadastru și Publicitate Imobiliară Dorohoi

A. Partea I. Descrierea imobilului

TEREN Necunoscut

Adresa: Loc. Pomârla, Nr. ., Jud. Botosani

Nr. Crt	Nr cadastral Nr. topografic	Suprafața* (mp)	Observații / Referințe
A1		2.234	Sector cadastral:26 Teren neimprejmuit;

B. Partea II. Proprietari și acte

Inscrieri privitoare la dreptul de proprietate și alte drepturi reale	Referințe
/	
Act Normativ nr. 7, din 13/03/1996 emis de PARLAMENTUL ROMANIEI;	
B1	Inscrierea posesiei, drept de PROPRIETATE, dobandit prin Lege, cota actuala 1/1 1) NEIDENTIFICAT NEIDENTIFICAT, Lipsa C.N.P.
Act Normativ nr. 07, din 13/03/1996 emis de PARLAMENTUL ROMANIEI;	
B2	Se notează mențiunea proprietar neidentificat, rezerva comisiei locale.

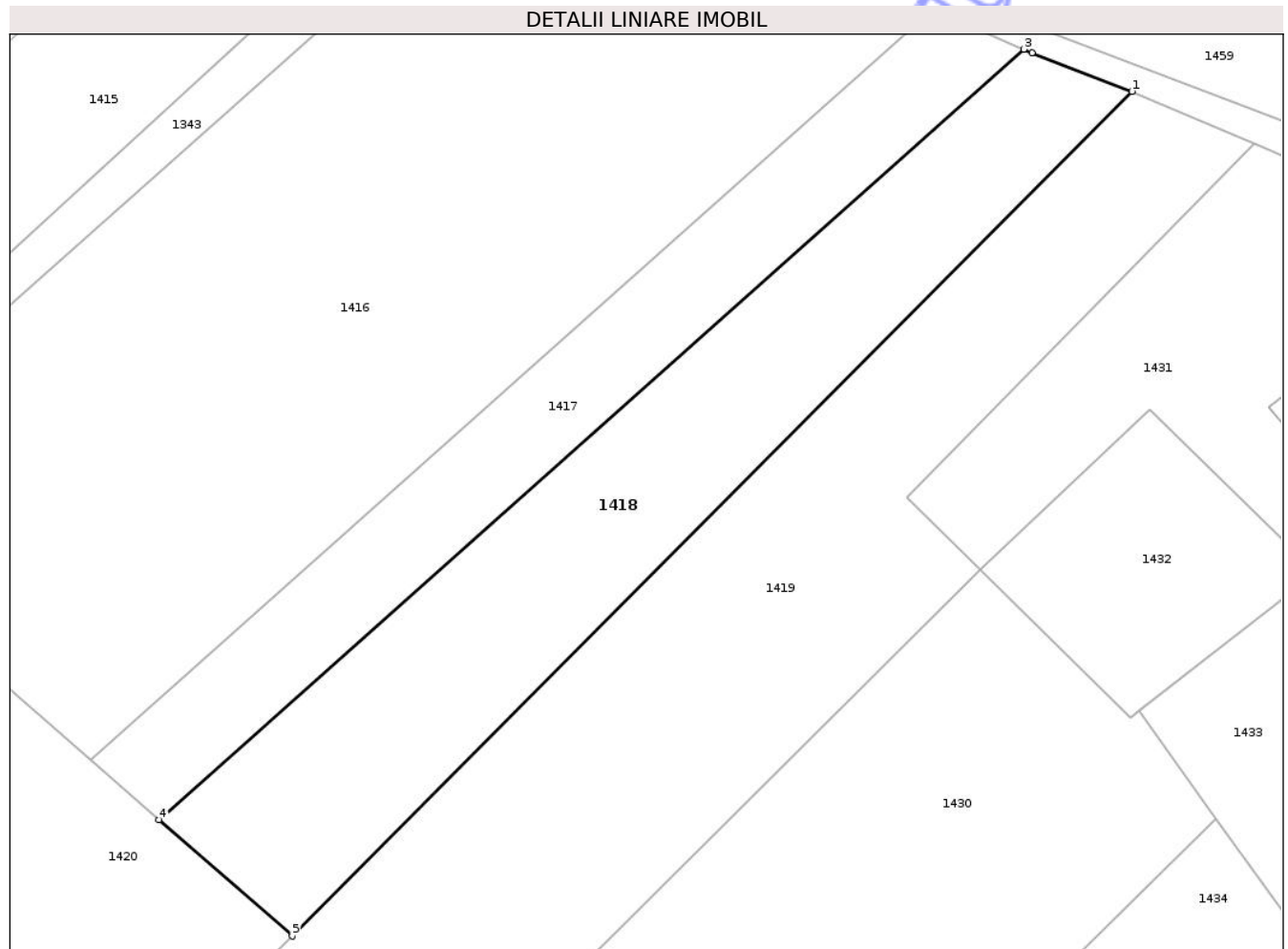
C. Partea III. SARCINI .

Inscrieri privind dezmembramintele dreptului de proprietate, drepturi reale de garanție și sarcini	Referințe
NU SUNT	

Teren

Nr cadastral	Suprafața (mp)*	Observații / Referințe
	2.234	

* Suprafața este determinată în planul de proiecție Stereo 70.



Date referitoare la teren

Crt	Categorie folosință	Intravilan	Suprafața (mp)	Tarla	Parcelă	Nr. topo	Observații / Referințe
1	pasune	DA	500	22	512	-	INTRAVILAN PUG
2	pasune	NU	100	22	512	-	
3	arabil	DA	750	22	511	-	INTRAVILAN PUG
4	arabil	NU	884	22	511	-	

Lungime Segmente

1) Valorile lungimilor segmentelor sunt obținute din proiecție în plan.

Punct început	X / Y	Punct sfârșit	X / Y	Lungime segment (** (m)
1	598.500,238 727.172,327	2	598.488,593 727.176,801	12.475
2	598.488,593 727.176,801	3	598.487,637 727.177,225	1.045
3	598.487,637 727.177,225	4	598.386,911 727.087,537	134.869

Punct început	X / Y	Punct sfârșit	X / Y	Lungime segment (** (m)
4	598.386,911 727.087,537	5	598.402,43 727.074,04	20.567
5	598.402,43 727.074,04	1	598.500,238 727.172,327	138.661

** Lungimile segmentelor sunt determinate în planul de proiecție Stereo 70 și sunt rotunjite la 1 milimetru.

*** Distanța dintre puncte este formată din segmente cumulate ce sunt mai mici decât valoarea 1 milimetru.

Neutilizabil în Circuitul Civil

**DATE DESPRE IMOBILUL NR. 1428**

Oficiul de Cadastru și Publicitate Imobiliară BOTOSANI
Biroul de Cadastru și Publicitate Imobiliară Dorohoi

A. Partea I. Descrierea imobilului

TEREN Extravilan

Adresa: Jud. Botosani

Nr. Crt	Nr cadastral Nr. topografic	Suprafața* (mp)	Observații / Referințe
A1		1.600	Sector cadastral:26 Teren neimprejmuit;

B. Partea II. Proprietari și acte

Inscrieri privitoare la dreptul de proprietate și alte drepturi reale	Referințe
/	
Act Normativ nr. 7, din 13/03/1996 emis de PARLAMENTUL ROMANIEI;	
B1	Inscrierea posesiei, drept de PROPRIETATE, dobandit prin Lege, cota actuala 1/1 1) NEIDENTIFICAT NEIDENTIFICAT, Lipsa C.N.P.
Act Normativ nr. 07, din 13/03/1996 emis de PARLAMENTUL ROMANIEI;	
B2	Se notează mențiunea proprietar neidentificat, rezerva comisiei locale.

C. Partea III. SARCINI .

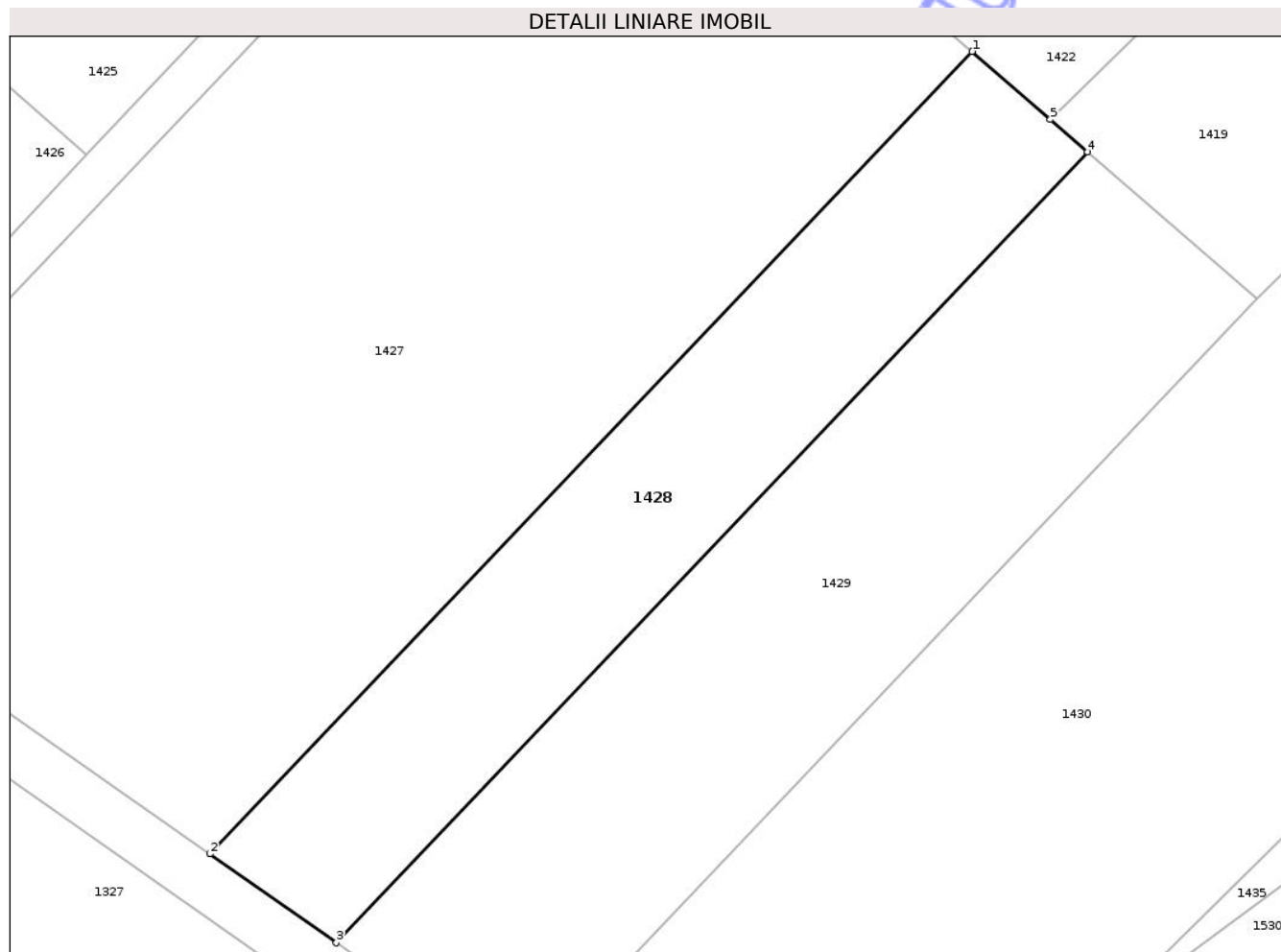
Inscrieri privind dezmembramintele dreptului de proprietate, drepturi reale de garanție și sarcini	Referințe
NU SUNT	

Anexa Nr. 1 La Partea I

Teren

Nr cadastral	Suprafața (mp)*	Observații / Referințe
	1.600	

* Suprafața este determinată în planul de proiecție Stereo 70.



Date referitoare la teren

Crt	Categorie folosință	Intra vilan	Suprafața (mp)	Tarla	Parcelă	Nr. topo	Observații / Referințe
1	arabil	NU	1.600	22	511	-	

Lungime Segmente

1) Valorile lungimilor segmentelor sunt obținute din proiecție în plan.

Punct început	X / Y	Punct sfârșit	X / Y	Lungime segment (** (m)
1	598.342,908 727.029,542	2	598.268,449 726.951,254	108.043
2	598.268,449 726.951,254	3	598.280,798 726.942,594	15.083
3	598.280,798 726.942,594	4	598.354,175 727.019,744	106.472
4	598.354,175 727.019,744	5	598.350,539 727.022,905	4.817
5	598.350,539 727.022,905	1	598.342,908 727.029,542	10.113

** Lungimile segmentelor sunt determinate în planul de proiecție Stereo 70 și sunt rotunjite la 1 milimetru.

*** Distanța dintre puncte este formată din segmente cumulate ce sunt mai mici decât valoarea 1 milimetru.

Neutilizabil în Circuitul
Civil

**DATE DESPRE IMOBILUL NR. 1446**

Oficiul de Cadastru și Publicitate Imobiliară BOTOSANI
Biroul de Cadastru și Publicitate Imobiliară Dorohoi

A. Partea I. Descrierea imobilului

TEREN Extravilan

Adresa: Jud. Botosani

Nr. Crt	Nr cadastral Nr. topografic	Suprafața* (mp)	Observații / Referințe
A1		500	Sector cadastral:26 Teren neimprejmuit;

B. Partea II. Proprietari și acte

Inscrieri privitoare la dreptul de proprietate și alte drepturi reale	Referințe
/	
Act Normativ nr. 7, din 13/03/1996 emis de PARLAMENTUL ROMANIEI;	
B1	Inscrierea posesiei, drept de PROPRIETATE, dobandit prin Lege, cota actuala 1/1 1) NEIDENTIFICAT NEIDENTIFICAT, Lipsa C.N.P.
Act Normativ nr. 07, din 13/03/1996 emis de PARLAMENTUL ROMANIEI;	
B2	Se notează mențiunea proprietar neidentificat, rezerva comisiei locale.

C. Partea III. SARCINI .

Inscrieri privind dezmembramintele dreptului de proprietate, drepturi reale de garanție și sarcini	Referințe
NU SUNT	

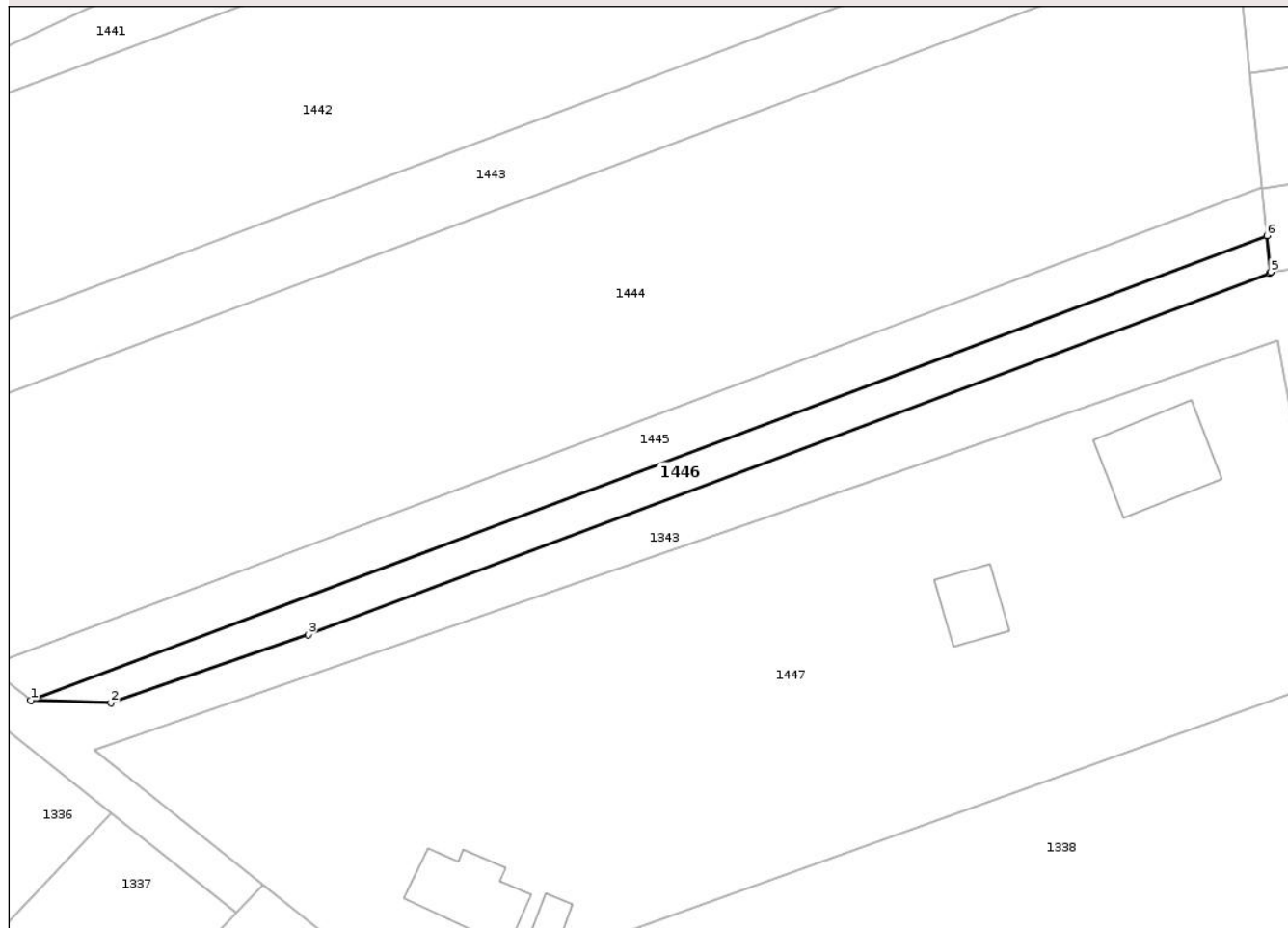
Anexa Nr. 1 La Partea I

Teren

Nr cadastral	Suprafața (mp)*	Observații / Referințe
	500	

* Suprafața este determinată în planul de proiecție Stereo 70.

DETALII LINIARE IMOBIL



Date referitoare la teren

Crt	Categorie folosință	Intra vilan	Suprafața (mp)	Tarla	Parcelă	Nr. topo	Observații / Referințe
1	arabil	NU	490	22	511	-	
2	faneata	NU	10	22	518	-	

Lungime Segmente

1) Valorile lungimilor segmentelor sunt obținute din proiecție în plan.

Punct început	X / Y	Punct sfârșit	X / Y	Lungime segment (** (m))
1	598.470,966 726.793,622	2	598.479,354 726.793,356	8.393
2	598.479,354 726.793,356	3	598.500,023 726.800,487	21.864
3	598.500,023 726.800,487	4	598.600,84 726.838,372	107.701
4	598.600,84 726.838,372	5	598.600,986 726.838,526	0.212

Punct început	X / Y	Punct sfârșit	X / Y	Lungime segment (** (m)
5	598.600,986 726.838,526	6	598.600,579 726.842,328	3.823
6	598.600,579 726.842,328	1	598.470,966 726.793,622	138.462

** Lungimile segmentelor sunt determinate în planul de proiecție Stereo 70 și sunt rotunjite la 1 milimetru.

*** Distanța dintre puncte este formată din segmente cumulate ce sunt mai mici decât valoarea 1 milimetru.

Neutilizabil în Circuitul Civil

**DATE DESPRE IMOBILUL NR. 1452**

Oficiul de Cadastru și Publicitate Imobiliară BOTOSANI
Biroul de Cadastru și Publicitate Imobiliară Dorohoi

A. Partea I. Descrierea imobilului

TEREN Intravilan

Adresa: Loc. Pomârla, Nr. ., Jud. Botosani

Nr. Crt	Nr cadastral Nr. topografic	Suprafața* (mp)	Observații / Referințe
A1		53	Sector cadastral:26 Teren neimprejmuit;

B. Partea II. Proprietari și acte

Inscrieri privitoare la dreptul de proprietate și alte drepturi reale	Referințe
/	
Act Normativ nr. 7, din 13/03/1996 emis de PARLAMENTUL ROMANIEI;	
B1	Inscrierea posesiei, drept de PROPRIETATE, dobandit prin Lege, cota actuala 1/1 1) NEIDENTIFICAT NEIDENTIFICAT, Lipsa C.N.P.
	A1
Act Normativ nr. 07, din 13/03/1996 emis de PARLAMENTUL ROMANIEI;	
B2	Se noteaza mentiunea de proprietar neidentificat.
	A1

C. Partea III. SARCINI .

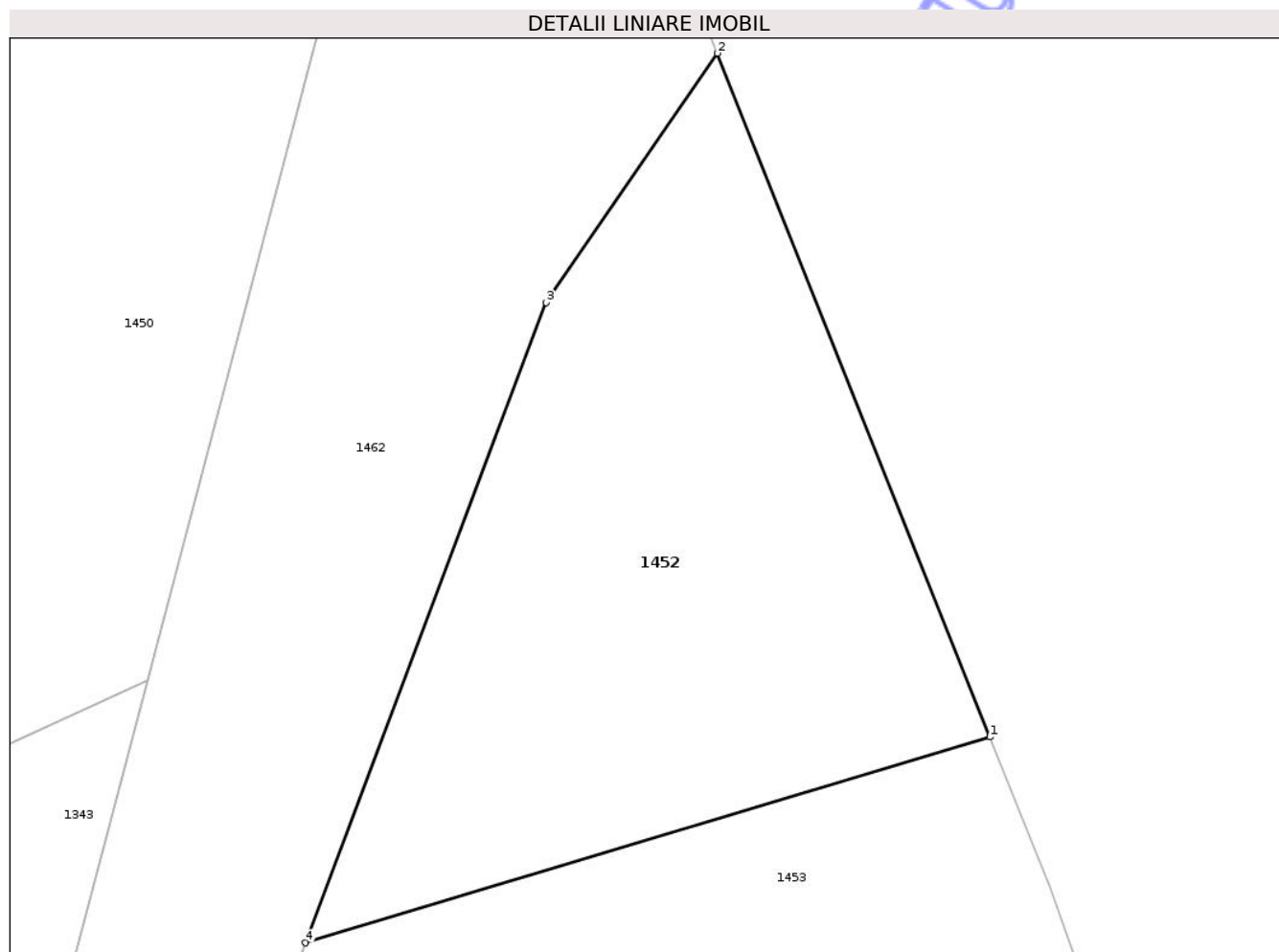
Inscrieri privind dezmembramintele dreptului de proprietate, drepturi reale de garanție și sarcini	Referințe
NU SUNT	

Anexa Nr. 1 La Partea I

Teren

Nr cadastral	Suprafața (mp)*	Observații / Referințe
	53	

* Suprafața este determinată în planul de proiecție Stereo 70.



Date referitoare la teren

Crt	Categorie folosință	Intravilan	Suprafața (mp)	Tarla	Parcelă	Nr. topo	Observații / Referințe
1	drum	DA	53	22	513	-	INTRAVILAN PUG

Lungime Segmente

1) Valorile lungimilor segmentelor sunt obținute din proiecție în plan.

Punct început	X / Y	Punct sfârșit	X / Y	Lungime segment (** (m)
1	598.631,511 727.329,288	2	598.627,807 727.338,577	10.0
2	598.627,807 727.338,577	3	598.625,48 727.335,19	4.109
3	598.625,48 727.335,19	4	598.622,206 727.326,494	9.292
4	598.622,206 727.326,494	1	598.631,511 727.329,288	9.715

** Lungimile segmentelor sunt determinate în planul de proiecție Stereo 70 și sunt rotunjite la 1 milimetru.

*** Distanța dintre puncte este formată din segmente cumulate ce sunt mai mici decât valoarea 1 milimetru.

Neutilizabil în Circuitul
Civil

**DATE DESPRE IMOBILUL NR. 1453**

Oficiul de Cadastru și Publicitate Imobiliară BOTOSANI
Biroul de Cadastru și Publicitate Imobiliară Dorohoi

A. Partea I. Descrierea imobilului

TEREN Intravilan

Adresa: Loc. Pomârla, Nr. ., Jud. Botosani

Nr. Crt	Nr cadastral Nr. topografic	Suprafața* (mp)	Observații / Referințe
A1		772	Sector cadastral:26 Teren neimprejmuit;

B. Partea II. Proprietari și acte

Inscrieri privitoare la dreptul de proprietate și alte drepturi reale	Referințe
/	
Act Normativ nr. 7, din 13/03/1996 emis de PARLAMENTUL ROMANIEI;	
B1	Inscrierea posesiei, drept de PROPRIETATE, dobandit prin Lege, cota actuala 1/1
	1) NEIDENTIFICAT NEIDENTIFICAT, Lipsa C.N.P.
Act Normativ nr. 07, din 13/03/1996 emis de PARLAMENTUL ROMANIEI;	
B2	Se notează mențiunea proprietar neidentificat, rezerva comisiei locale.

C. Partea III. SARCINI .

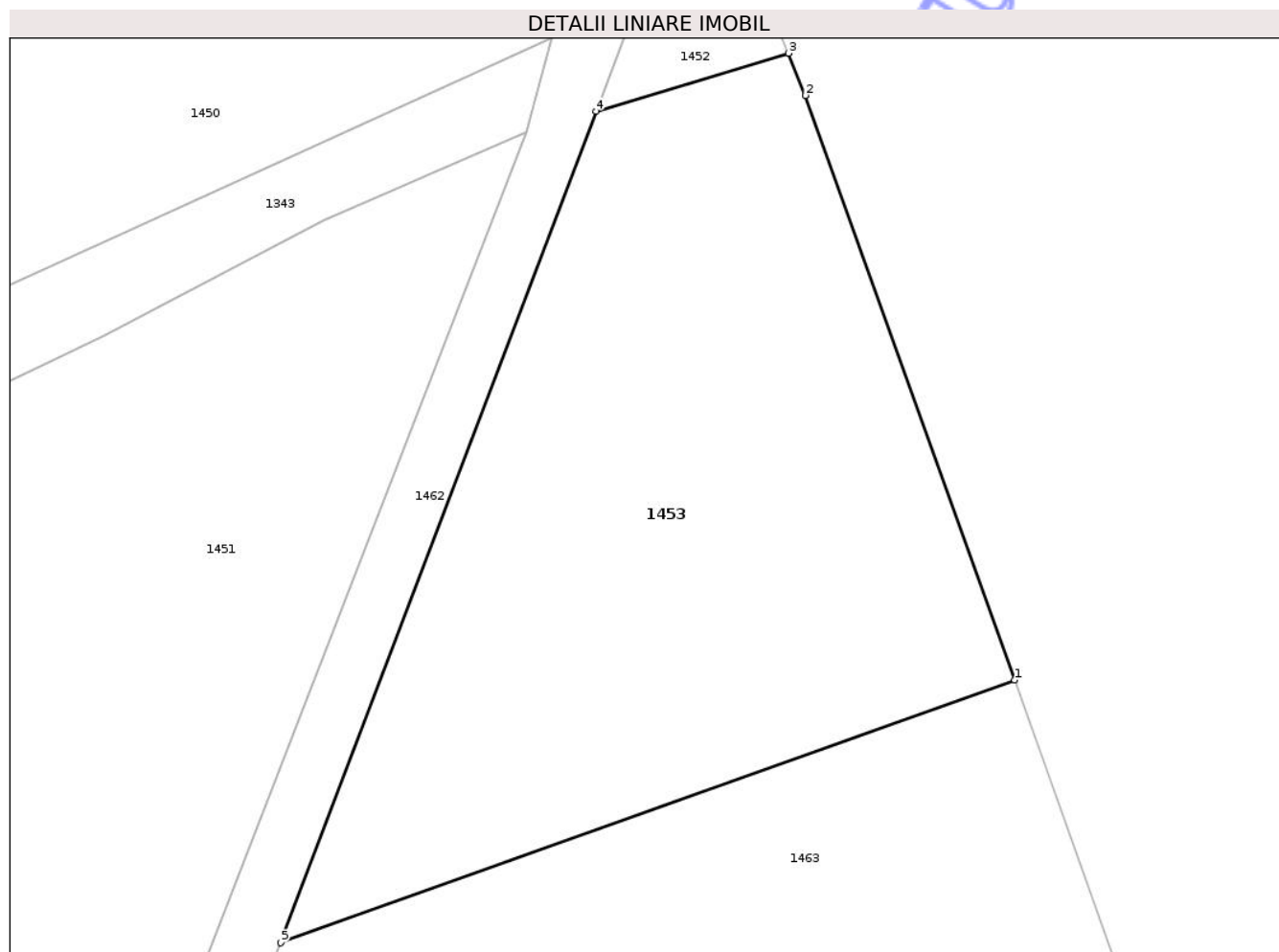
Inscrieri privind dezmembramintele dreptului de proprietate, drepturi reale de garanție și sarcini	Referințe
NU SUNT	

Anexa Nr. 1 La Partea I

Teren

Nr cadastral	Suprafața (mp)*	Observații / Referințe
	772	

* Suprafața este determinată în planul de proiecție Stereo 70.



Date referitoare la teren

Crt	Categorie folosință	Intravilan	Suprafața (mp)	Tarla	Parcelă	Nr. topo	Observații / Referințe
1	faneata	DA	772	22	513	-	INTRAVILAN PUG

Lungime Segmente

1) Valorile lungimilor segmentelor sunt obținute din proiecție în plan.

Punct început	X / Y	Punct sfârșit	X / Y	Lungime segment (** (m)
1	598.642,423 727.299,03	2	598.632,324 727.327,25	29.973
2	598.632,324 727.327,25	3	598.631,511 727.329,288	2.195
3	598.631,511 727.329,288	4	598.622,206 727.326,494	9.715
4	598.622,206 727.326,494	5	598.606,992 727.286,349	42.931
5	598.606,992 727.286,349	1	598.642,423 727.299,03	37.632

** Lungimile segmentelor sunt determinate în planul de proiecție Stereo 70 și sunt rotunjite la 1 milimetru.

*** Distanța dintre puncte este formată din segmente cumulate ce sunt mai mici decât valoarea 1 milimetru.

Neutilizabil în Circuitul
Civil

**DATE DESPRE IMOBILUL NR. 1456**

Oficiul de Cadastru și Publicitate Imobiliară BOTOSANI
Biroul de Cadastru și Publicitate Imobiliară Dorohoi

A. Partea I. Descrierea imobilului

TEREN Intravilan

Adresa: Loc. Pomârla, Nr. ., Jud. Botosani

Nr. Crt	Nr cadastral Nr. topografic	Suprafața* (mp)	Observații / Referințe
A1		79	Sector cadastral:26 Teren neimprejmut;

B. Partea II. Proprietari și acte

Inscrieri privitoare la dreptul de proprietate și alte drepturi reale	Referințe
/	
Act Normativ nr. 7, din 13/03/1996 emis de PARLAMENTUL ROMANIEI;	
B1	Inscrierea posesiei, drept de PROPRIETATE, dobandit prin Lege, cota actuala 1/1 1) NEIDENTIFICAT NEIDENTIFICAT, Lipsa C.N.P.
Act Normativ nr. 07, din 13/03/1996 emis de PARLAMENTUL ROMANIEI;	
B2	Se notează mențiunea proprietar neidentificat, rezerva comisiei locale.

C. Partea III. SARCINI .

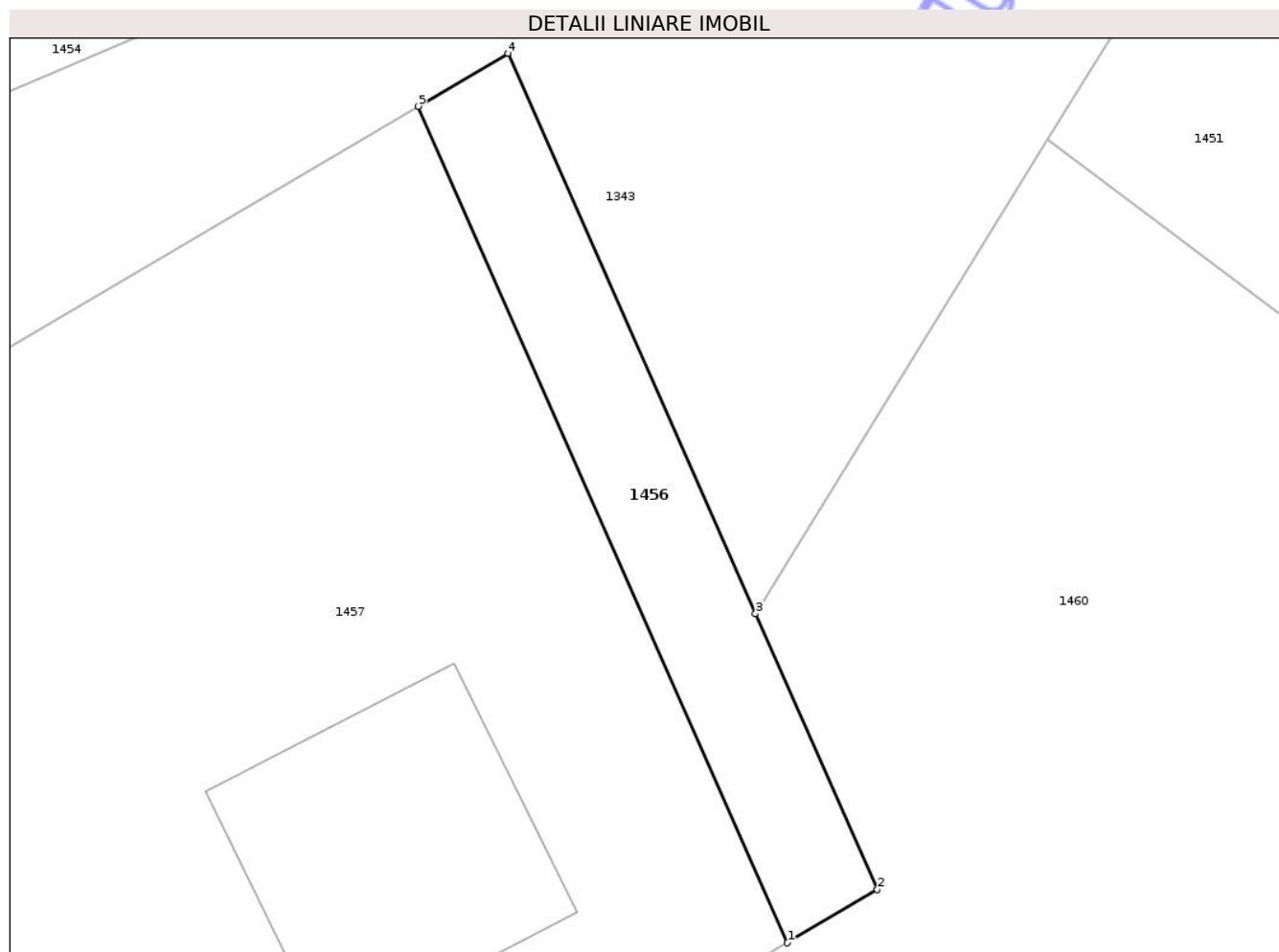
Inscrieri privind dezmembramintele dreptului de proprietate, drepturi reale de garanție și sarcini	Referințe
NU SUNT	

Anexa Nr. 1 La Partea I

Teren

Nr cadastral	Suprafața (mp)*	Observații / Referințe
	79	

* Suprafața este determinată în planul de proiecție Stereo 70.



Date referitoare la teren

Crt	Categorie folosință	Intravilan	Suprafața (mp)	Tarla	Parcelă	Nr. topo	Observații / Referințe
1	arabil	DA	79	22	1561	-	

Lungime Segmente

1) Valorile lungimilor segmentelor sunt obținute din proiecție în plan.

Punct început	X / Y	Punct sfârșit	X / Y	Lungime segment (** (m)
1	598.546,017 727.264,657	2	598.548,608 727.266,187	3.009
2	598.548,608 727.266,187	3	598.545,099 727.274,125	8.679
3	598.545,099 727.274,125	4	598.537,971 727.290,251	17.631
4	598.537,971 727.290,251	5	598.535,377 727.288,727	3.008
5	598.535,377 727.288,727	1	598.546,017 727.264,657	26.316

** Lungimile segmentelor sunt determinate în planul de proiecție Stereo 70 și sunt rotunjite la 1 milimetru.

*** Distanța dintre puncte este formată din segmente cumulate ce sunt mai mici decât valoarea 1 milimetru.

Neutilizabil în Circuitul
Civil

**DATE DESPRE IMOBILUL NR. 1464**

Oficiul de Cadastru și Publicitate Imobiliară BOTOSANI
Biroul de Cadastru și Publicitate Imobiliară Dorohoi

A. Partea I. Descrierea imobilului

TEREN Intravilan

Adresa: Loc. Pomârla, Nr. ., Jud. Botosani

Nr. Crt	Nr cadastral Nr. topografic	Suprafața* (mp)	Observații / Referințe
A1		162	Sector cadastral:26 Teren neimprejmuit;

B. Partea II. Proprietari și acte

Inscrieri privitoare la dreptul de proprietate și alte drepturi reale	Referințe
/	
Act Normativ nr. 7, din 13/03/1996 emis de PARLAMENTUL ROMANIEI;	
B1	Inscrierea posesiei, drept de PROPRIETATE, dobandit prin Lege, cota actuala 1/1
	1) NEIDENTIFICAT NEIDENTIFICAT, Lipsa C.N.P.
Act Normativ nr. 07, din 13/03/1996 emis de PARLAMENTUL ROMANIEI;	
B2	Se noteaza mentiunea de proprietar neidentificat.

C. Partea III. SARCINI .

Inscrieri privind dezmembramintele dreptului de proprietate, drepturi reale de garanție și sarcini	Referințe
NU SUNT	

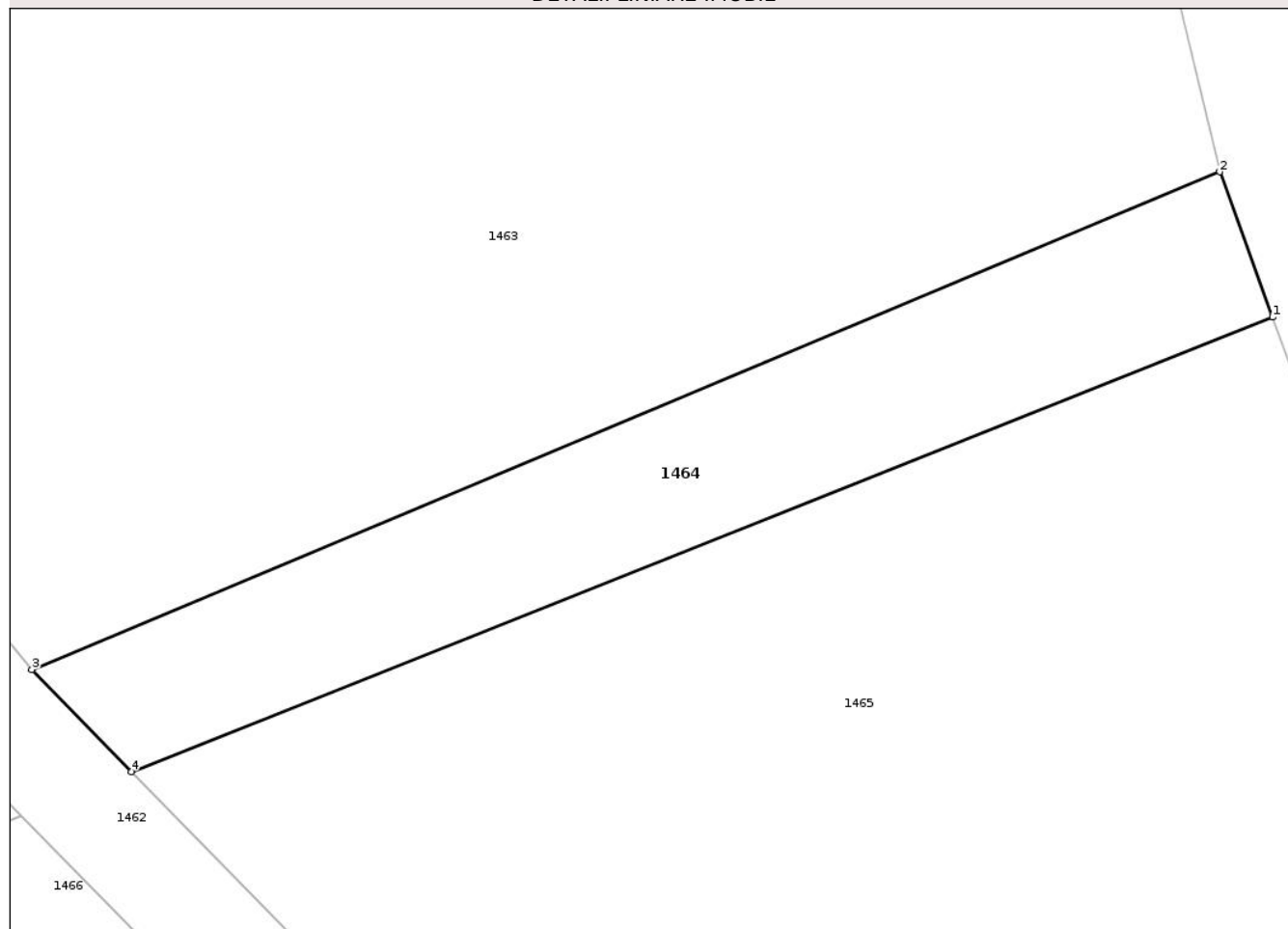
Anexa Nr. 1 La Partea I

Teren

Nr cadastral	Suprafața (mp)*	Observații / Referințe
	162	

* Suprafața este determinată în planul de proiecție Stereo 70.

DETALII LINIARE IMOBIL



Date referitoare la teren

Crt	Categorie folosință	Intra vilan	Suprafața (mp)	Tarla	Parcelă	Nr. topo	Observații / Referințe
1	drum	DA	162	22	513	-	INTRAVILAN PUG

Lungime Segmente

1) Valorile lungimilor segmentelor sunt obținute din proiecție în plan.

Punct început	X / Y	Punct sfârșit	X / Y	Lungime segment (** (m)
1	598.703,566 727.124,526	2	598.701,98 727.128,884	4.638
2	598.701,98 727.128,884	3	598.666,333 727.113,965	38.643
3	598.666,333 727.113,965	4	598.669,315 727.110,903	4.274
4	598.669,315 727.110,903	1	598.703,566 727.124,526	36.861

** Lungimile segmentelor sunt determinate în planul de proiecție Stereo 70 și sunt rotunjite la 1 milimetru.

*** Distanţa dintre puncte este formată din segmente cumulate ce sunt mai mici decât valoarea 1 milimetru.

Neutilizabil în Circuitul
Civil

**DATE DESPRE IMOBILUL NR. 1467**

Oficiul de Cadastru și Publicitate Imobiliară BOTOSANI
Biroul de Cadastru și Publicitate Imobiliară Dorohoi

A. Partea I. Descrierea imobilului

TEREN Necunoscut

Adresa: Loc. Pomârla, Nr. ., Jud. Botosani

Nr. Crt	Nr cadastral Nr. topografic	Suprafața* (mp)	Observații / Referințe
A1		1.256	Sector cadastral:26 Teren neimprejmuit;

B. Partea II. Proprietari și acte

Inscrieri privitoare la dreptul de proprietate și alte drepturi reale	Referințe
/	
Act Normativ nr. 7, din 13/03/1996 emis de PARLAMENTUL ROMANIEI;	
B1	Inscrierea posesiei, drept de PROPRIETATE, dobandit prin Lege, cota actuala 1/1
	1) NEIDENTIFICAT NEIDENTIFICAT, Lipsa C.N.P.
Act Normativ nr. 07, din 13/03/1996 emis de PARLAMENTUL ROMANIEI;	
B2	Se noteaza mentiunea de proprietar neidentificat.

C. Partea III. SARCINI .

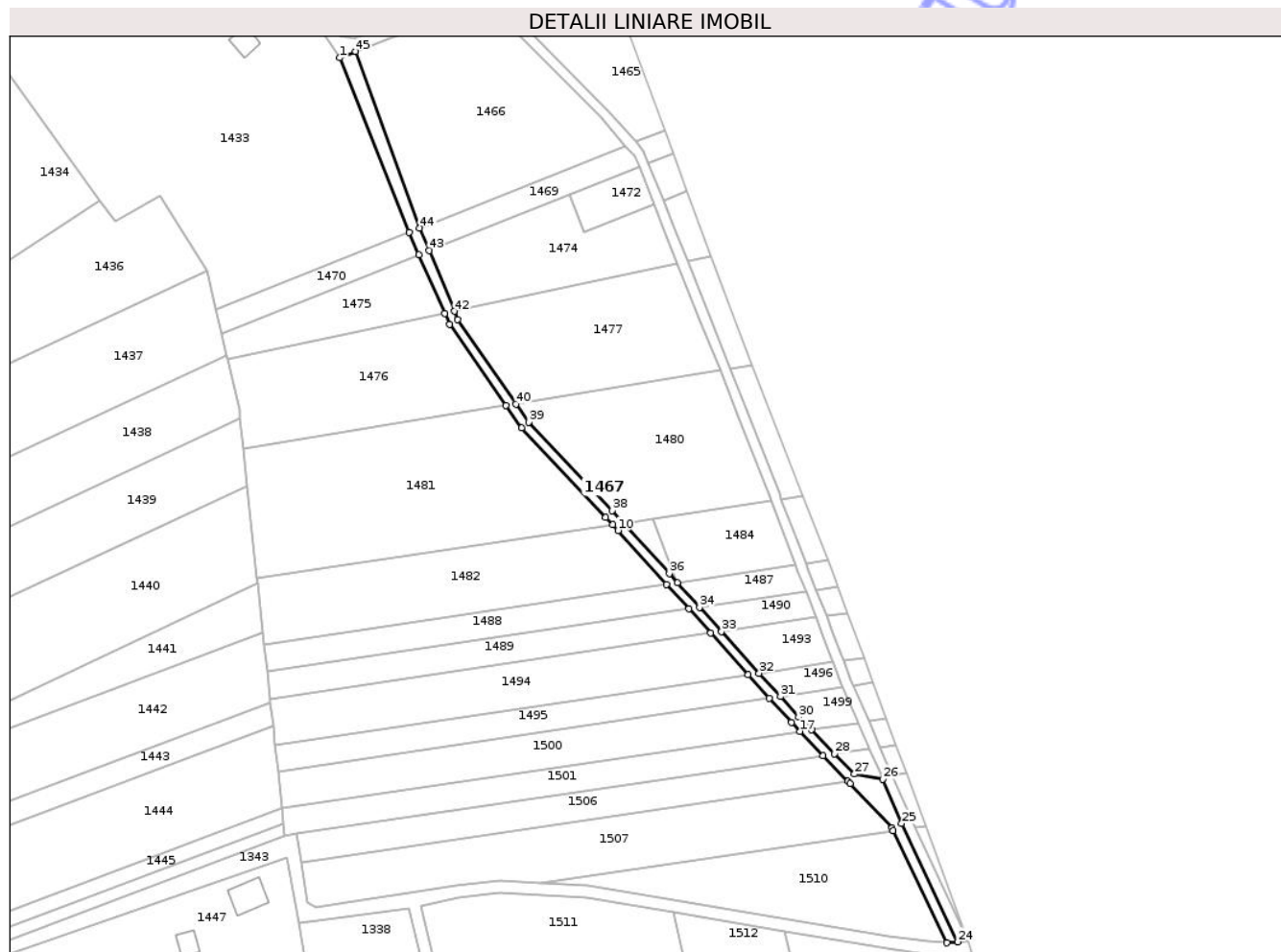
Inscrieri privind dezmembramintele dreptului de proprietate, drepturi reale de garanție și sarcini	Referințe
NU SUNT	

Anexa Nr. 1 La Partea I

Teren

Nr cadastral	Suprafața (mp)*	Observații / Referințe
	1.256	

* Suprafața este determinată în planul de proiecție Stereo 70.



Date referitoare la teren

Crt	Categorie folosință	Intravilan	Suprafața (mp)	Tarla	Parcelă	Nr. topo	Observații / Referințe
1	drum	DA	400	22	517	-	INTRAVILAN PUG
2	drum	NU	600	22	517	-	
3	drum	NU	256	22	518	-	

Lungime Segmente

1) Valorile lungimilor segmentelor sunt obținute din proiecție în plan.

Punct început	X / Y	Punct sfârșit	X / Y	Lungime segment	Punct început	X / Y	Punct sfârșit	X / Y	Lungime segment	Punct început	X / Y	Punct sfârșit	X / Y	Lungime segment
1	598.618,821 727.090,82	2	598.641,356 727.034,245	60.897	2	598.641,356 727.034,245	3	598.644,578 727.026,938	7.986	3	598.644,578 727.026,938	4	598.652,966 727.007,916	20.79
4	598.652,966 727.007,916	5	598.654,53 727.004,37	3.876	5	598.654,53 727.004,37	6	598.672,796 726.977,976	32.098	6	598.672,796 726.977,976	7	598.677,869 726.970,701	8.87
7	598.677,869 726.970,701	8	598.705,154 726.941,812	39.737	8	598.705,154 726.941,812	9	598.707,457 726.939,332	3.385	9	598.707,457 726.939,332	10	598.709,201 726.937,454	2.562
10	598.709,201 726.937,454	11	598.724,971 726.920,011	23.514	11	598.724,971 726.920,011	12	598.732,16 726.912,059	10.721	12	598.732,16 726.912,059	13	598.739,265 726.904,201	10.593

Punct început	X / Y	Punct sfârșit	X / Y	Lungime segment	Punct început	X / Y	Punct sfârșit	X / Y	Lungime segment	Punct început	X / Y	Punct sfârșit	X / Y	Lungime segment
13	598.739,265 726.904,201	14	598.751,494 726.890,675	18.235	14	598.751,494 726.890,675	15	598.758,37 726.883,069	10.253	15	598.758,37 726.883,069	16	598.765,479 726.875,206	10.6
16	598.765,479 726.875,206	17	598.768,281 726.872,3	4.036	17	598.768,281 726.872,3	18	598.775,812 726.864,488	10.851	18	598.775,812 726.864,488	19	598.783,89 726.856,108	11.64
19	598.783,89 726.856,108	20	598.784,633 726.855,337	1.07	20	598.784,633 726.855,337	21	598.798,156 726.840,998	19.711	21	598.798,156 726.840,998	22	598.798,555 726.840,166	0.922
22	598.798,555 726.840,166	23	598.816,035 726.803,751	40.393	23	598.816,035 726.803,751	24	598.819,521 726.804,062	3.5	24	598.819,521 726.804,062	25	598.801,339 726.842,453	42.479
25	598.801,339 726.842,453	26	598.795,134 726.856,83	15.659	26	598.795,134 726.856,83	27	598.785,991 726.858,49	9.293	27	598.785,991 726.858,49	28	598.779,583 726.865,048	9.169
28	598.779,583 726.865,048	29	598.771,962 726.872,847	10.904	29	598.771,962 726.872,847	30	598.767,869 726.877,037	5.858	30	598.767,869 726.877,037	31	598.761,936 726.883,599	8.846
31	598.761,936 726.883,599	32	598.755,06 726.891,204	10.253	32	598.755,06 726.891,204	33	598.742,83 726.904,731	18.235	33	598.742,83 726.904,731	34	598.735,726 726.912,588	10.593
34	598.735,726 726.912,588	35	598.728,536 726.920,541	10.721	35	598.728,536 726.920,541	36	598.725,857 726.923,504	3.995	36	598.725,857 726.923,504	37	598.711,036 726.939,863	22.074
37	598.711,036 726.939,863	38	598.707,387 726.943,89	5.434	38	598.707,387 726.943,89	39	598.680,202 726.972,608	39.544	39	598.680,202 726.972,608	40	598.676,069 726.978,519	7.213
40	598.676,069 726.978,519	41	598.657,159 727.005,842	33.228	41	598.657,159 727.005,842	42	598.656,029 727.008,568	2.951	42	598.656,029 727.008,568	43	598.647,869 727.028,247	21.304
43	598.647,869 727.028,247	44	598.644,812 727.035,62	7.982	44	598.644,812 727.035,62	45	598.623,976 727.092,87	60.924	45	598.623,976 727.092,87	1	598.618,821 727.090,82	5.548

** Lungimile segmentelor sunt determinate în planul de proiecție Stereo 70 și sunt rotunjite la 1 milimetru.

*** Distanța dintre puncte este formată din segmente cumulate ce sunt mai mici decât valoarea 1 milimetru.

**DATE DESPRE IMOBILUL NR. 1472**

Oficiul de Cadastru și Publicitate Imobiliară BOTOSANI
Biroul de Cadastru și Publicitate Imobiliară Dorohoi

A. Partea I. Descrierea imobilului

TEREN Intravilan

Adresa: Loc. Pomârla, Nr. ., Jud. Botosani

Nr. Crt	Nr cadastral Nr. topografic	Suprafața* (mp)	Observații / Referințe
A1		320	Sector cadastral:26 Teren neimprejmuit;

B. Partea II. Proprietari și acte

Inscrieri privitoare la dreptul de proprietate și alte drepturi reale	Referințe
/	
Act Normativ nr. 7, din 13/03/1996 emis de PARLAMENTUL ROMANIEI;	
B1	Inscrierea posesiei, drept de PROPRIETATE, dobandit prin Lege, cota actuala 1/1 1) NEIDENTIFICAT NEIDENTIFICAT, Lipsa C.N.P.
Act Normativ nr. 07, din 13/03/1996 emis de PARLAMENTUL ROMANIEI;	
B2	Se notează mențiunea proprietar neidentificat, rezerva comisiei locale.

C. Partea III. SARCINI .

Inscrieri privind dezmembramintele dreptului de proprietate, drepturi reale de garanție și sarcini	Referințe
NU SUNT	

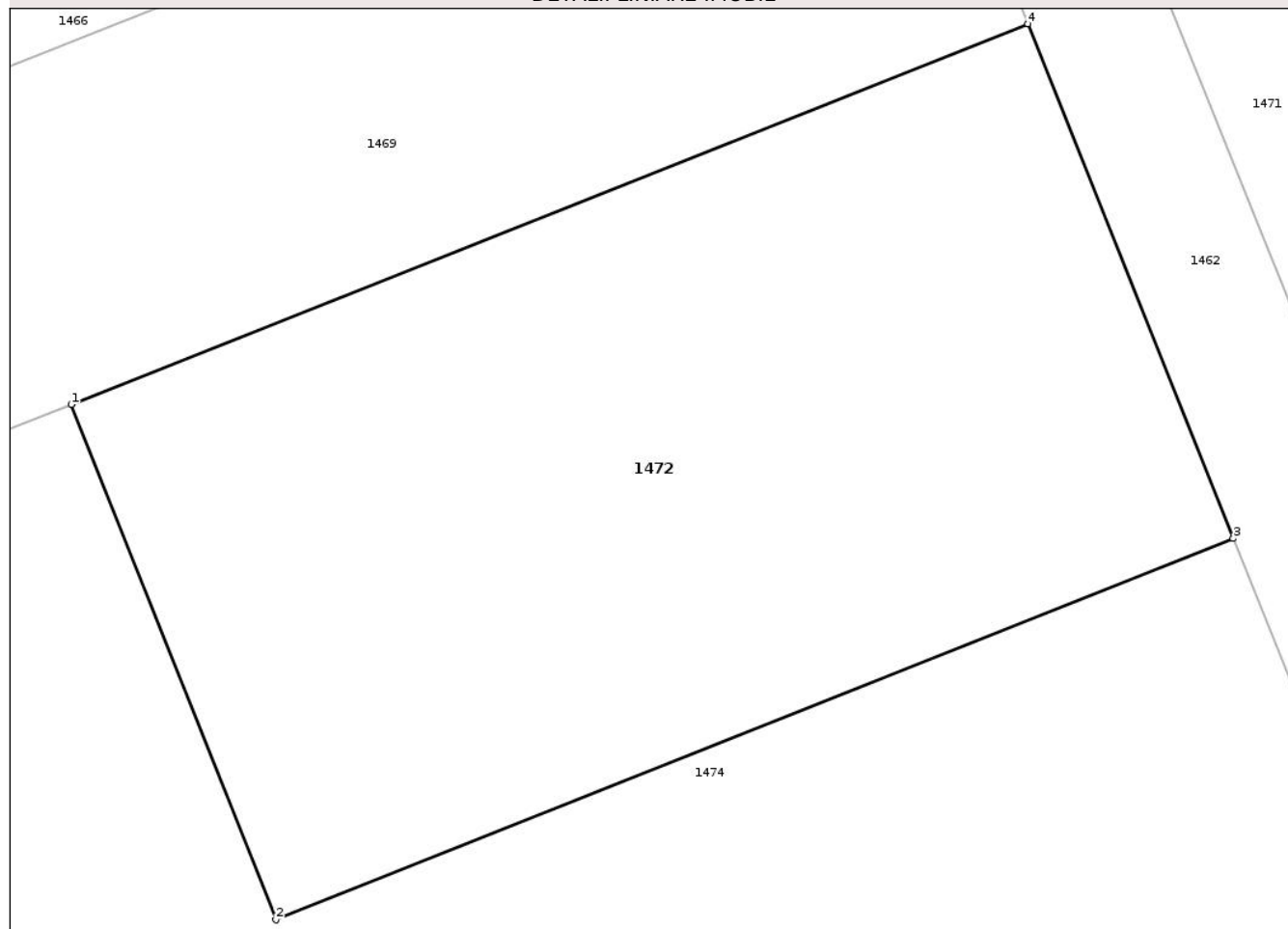
Anexa Nr. 1 La Partea I

Teren

Nr cadastral	Suprafața (mp)*	Observații / Referințe
	320	

* Suprafața este determinată în planul de proiecție Stereo 70.

DETALII LINIARE IMOBIL



Date referitoare la teren

Crt	Categorie folosință	Intravilan	Suprafața (mp)	Tarla	Parcelă	Nr. topo	Observații / Referințe
1	curți constructii	DA	320	22	516	-	INTRAVILAN PUG

Lungime Segmente

1) Valorile lungimilor segmentelor sunt obținute din proiecție în plan.

Punct început	X / Y	Punct sfârșit	X / Y	Lungime segment (** (m)
1	598.693,393 727.046,353	2	598.698,242 727.034,162	13.12
2	598.698,242 727.034,162	3	598.720,915 727.043,18	24.401
3	598.720,915 727.043,18	4	598.716,046 727.055,363	13.12
4	598.716,046 727.055,363	1	598.693,393 727.046,353	24.379

** Lungimile segmentelor sunt determinate în planul de proiecție Stereo 70 și sunt rotunjite la 1 milimetru.

*** Distanța dintre puncte este formată din segmente cumulate ce sunt mai mici decât valoarea 1 milimetru.

Neutilizabil în Circuitul
Civil

**DATE DESPRE IMOBILUL NR. 1510**

Oficiul de Cadastru și Publicitate Imobiliară BOTOSANI
Biroul de Cadastru și Publicitate Imobiliară Dorohoi

A. Partea I. Descrierea imobilului

TEREN Extravilan

Adresa: Jud. Botosani

Nr. Crt	Nr cadastral Nr. topografic	Suprafața* (mp)	Observații / Referințe
A1		2.200	Sector cadastral:26 Teren neimprejmuit;

B. Partea II. Proprietari și acte

Inscrieri privitoare la dreptul de proprietate și alte drepturi reale	Referințe
/	
Act Normativ nr. 7, din 13/03/1996 emis de PARLAMENTUL ROMANIEI;	
B1	Inscrierea posesiei, drept de PROPRIETATE, dobandit prin Lege, cota actuala 1/1 1) NEIDENTIFICAT NEIDENTIFICAT, Lipsa C.N.P.
Act Normativ nr. 07, din 13/03/1996 emis de PARLAMENTUL ROMANIEI;	
B2	Se notează mențiunea proprietar neidentificat, rezerva comisiei locale.

C. Partea III. SARCINI .

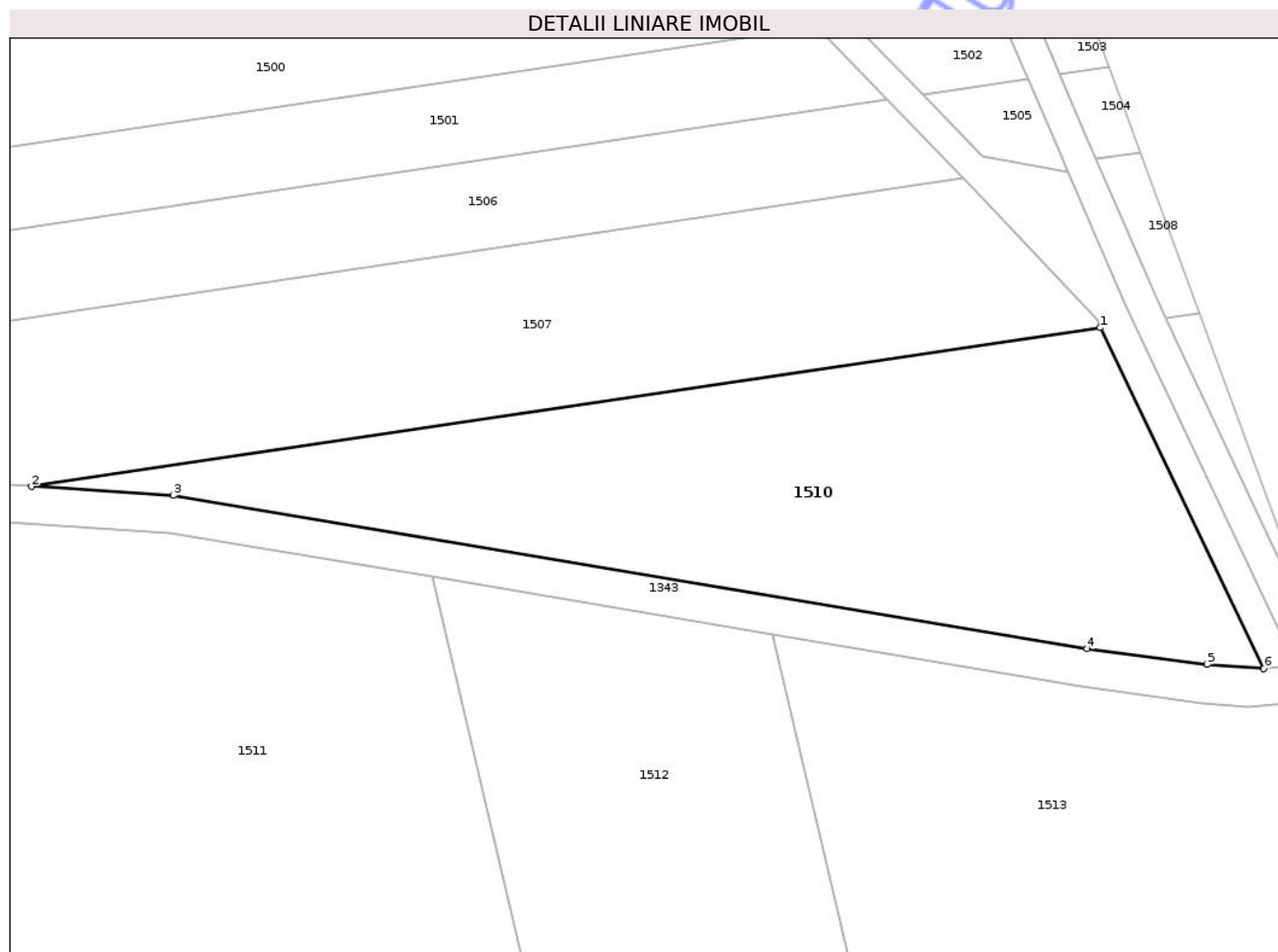
Inscrieri privind dezmembramintele dreptului de proprietate, drepturi reale de garanție și sarcini	Referințe
NU SUNT	

Anexa Nr. 1 La Partea I

Teren

Nr cadastral	Suprafața (mp)*	Observații / Referințe
	2.200	

* Suprafața este determinată în planul de proiecție Stereo 70.



Date referitoare la teren

Crt	Categorie folosință	Intra vilan	Suprafața (mp)	Tarla	Parcelă	Nr. topo	Observații / Referințe
1	faneata	NU	2.200	22	518	-	

Lungime Segmente

1) Valorile lungimilor segmentelor sunt obținute din proiecție în plan.

Punct început	X / Y	Punct sfârșit	X / Y	Lungime segment (** (m)
1	598.798,555 726.840,166	2	598.684,251 726.823,192	115.557
2	598.684,251 726.823,192	3	598.699,393 726.822,246	15.171
3	598.699,393 726.822,246	4	598.797,164 726.805,839	99.138
4	598.797,164 726.805,839	5	598.809,947 726.804,161	12.893
5	598.809,947 726.804,161	6	598.816,035 726.803,751	6.101

Punct început	X / Y	Punct sfârșit	X / Y	Lungime segment (** (m)
6	598.816,035 726.803,751	1	598.798,555 726.840,166	40.393

** Lungimile segmentelor sunt determinate în planul de proiecție Stereo 70 și sunt rotunjite la 1 milimetru.

*** Distanța dintre puncte este formată din segmente cumulate ce sunt mai mici decât valoarea 1 milimetru.

Neutilizabil în Circuitul Civil

**DATE DESPRE IMOBILUL NR. 1523**

Oficiul de Cadastru și Publicitate Imobiliară BOTOSANI
Biroul de Cadastru și Publicitate Imobiliară Dorohoi

A. Partea I. Descrierea imobilului

TEREN Extravilan

Adresa: Jud. Botosani

Nr. Crt	Nr cadastral Nr. topografic	Suprafața* (mp)	Observații / Referințe
A1		5.271	Sector cadastral:26 Teren neimprejmuit;

B. Partea II. Proprietari și acte

Inscrieri privitoare la dreptul de proprietate și alte drepturi reale	Referințe
/	
Act Normativ nr. 7, din 13/03/1996 emis de PARLAMENTUL ROMANIEI;	
B1	Inscrierea posesiei, drept de PROPRIETATE, dobandit prin Lege, cota actuala 1/1 1) NEIDENTIFICAT NEIDENTIFICAT, Lipsa C.N.P.
Act Normativ nr. 07, din 13/03/1996 emis de PARLAMENTUL ROMANIEI;	
B2	Se notează mențiunea proprietar neidentificat, rezerva comisiei locale.

C. Partea III. SARCINI .

Inscrieri privind dezmembramintele dreptului de proprietate, drepturi reale de garanție și sarcini	Referințe
NU SUNT	

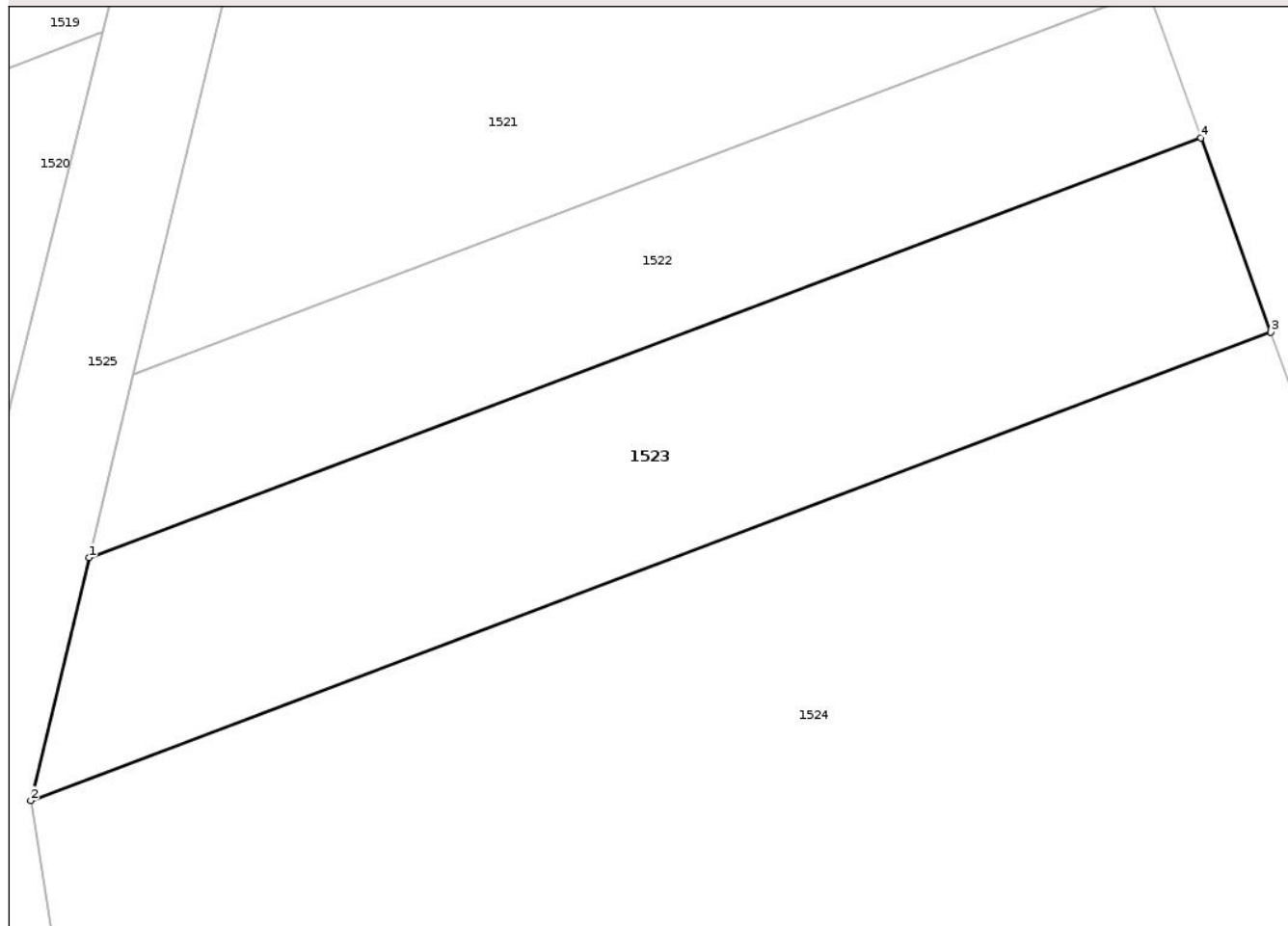
Anexa Nr. 1 La Partea I

Teren

Nr cadastral	Suprafața (mp)*	Observații / Referințe
	5.271	

* Suprafața este determinată în planul de proiecție Stereo 70.

DETALII LINIARE IMOBIL



Date referitoare la teren

Crt	Categorie folosință	Intra vilan	Suprafața (mp)	Tarla	Parcelă	Nr. topo	Observații / Referințe
1	arabil	NU	5.271	22	527	-	

Lungime Segmente

1) Valorile lungimilor segmentelor sunt obținute din proiecție în plan.

Punct început	X / Y	Punct sfârșit	X / Y	Lungime segment (** (m)
1	598.765,386 726.470,608	2	598.757,037 726.436,003	35.598
2	598.757,037 726.436,003	3	598.933,792 726.502,728	188.93
3	598.933,792 726.502,728	4	598.923,819 726.530,416	29.43
4	598.923,819 726.530,416	1	598.765,386 726.470,608	169.346

** Lungimile segmentelor sunt determinate în planul de proiecție Stereo 70 și sunt rotunjite la 1 milimetru.

*** Distanța dintre puncte este formată din segmente cumulate ce sunt mai mici decât valoarea 1 milimetru.

Neutilizabil în Circuitul
Civil

**DATE DESPRE IMOBILUL NR. 1202**

Oficiul de Cadastru și Publicitate Imobiliară BOTOSANI
Biroul de Cadastru și Publicitate Imobiliară Dorohoi

A. Partea I. Descrierea imobilului

TEREN Extravilan

Adresa: Jud. Botosani

Nr. Crt	Nr cadastral Nr. topografic	Suprafața* (mp)	Observații / Referințe
A1		4.491	Sector cadastral:26 Teren neimprejmuit;

B. Partea II. Proprietari și acte

Inscrieri privitoare la dreptul de proprietate și alte drepturi reale	Referințe
/	
Act Normativ nr. 7, din 13/03/1996 emis de PARLAMENTUL ROMANIEI;	
B1	Inscrierea posesiei, drept de PROPRIETATE, dobandit prin Lege, cota actuala 1/1
	1) NEIDENTIFICAT NEIDENTIFICAT, Lipsa C.N.P.
Act Normativ nr. 07, din 13/03/1996 emis de PARLAMENTUL ROMANIEI;	
B2	Se notează mențiunea proprietar neidentificat, rezerva comisiei locale.

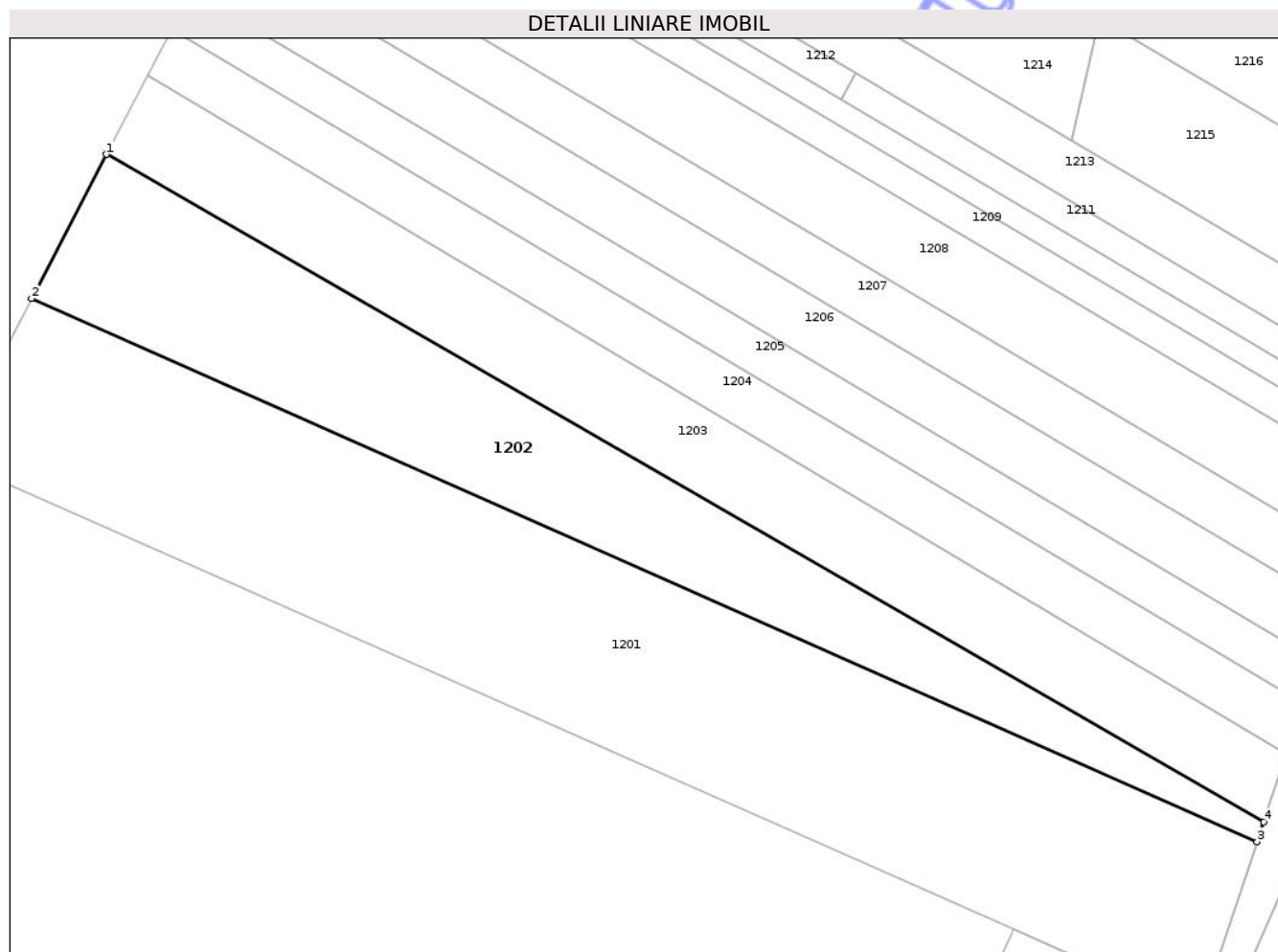
C. Partea III. SARCINI .

Inscrieri privind dezmembramintele dreptului de proprietate, drepturi reale de garanție și sarcini	Referințe
NU SUNT	

Teren

Nr cadastral	Suprafața (mp)*	Observații / Referințe
	4.491	

* Suprafața este determinată în planul de proiecție Stereo 70.



Date referitoare la teren

Crt	Categorie folosință	Intra vilan	Suprafața (mp)	Tarla	Parcelă	Nr. topo	Observații / Referințe
1	arabil	NU	4.491	22	492	-	

Lungime Segmente

1) Valorile lungimilor segmentelor sunt obținute din proiecție în plan.

Punct început	X / Y	Punct sfârșit	X / Y	Lungime segment (** (m)
1	597.264,05 727.159,456	2	597.249,709 727.131,858	31.102
2	597.249,709 727.131,858	3	597.484,733 727.027,766	257.043
3	597.484,733 727.027,766	4	597.485,991 727.031,563	4.0
4	597.485,991 727.031,563	1	597.264,05 727.159,456	256.153

** Lungimile segmentelor sunt determinate în planul de proiecție Stereo 70 și sunt rotunjite la 1 milimetru.

*** Distanţa dintre puncte este formată din segmente cumulate ce sunt mai mici decât valoarea 1 milimetru.

Neutilizabil în Circuitul
Civil

**DATE DESPRE IMOBILUL NR. 1228**

Oficiul de Cadastru și Publicitate Imobiliară BOTOSANI
Biroul de Cadastru și Publicitate Imobiliară Dorohoi

A. Partea I. Descrierea imobilului

TEREN Extravilan

Adresa: Jud. Botosani

Nr. Crt	Nr cadastral Nr. topografic	Suprafața* (mp)	Observații / Referințe
A1		369	Sector cadastral:26 Teren neimprejmuit;

B. Partea II. Proprietari și acte

Inscrieri privitoare la dreptul de proprietate și alte drepturi reale	Referințe
/	
Act Normativ nr. 7, din 13/03/1996 emis de PARLAMENTUL ROMANIEI;	
B1	Inscrierea posesiei, drept de PROPRIETATE, dobandit prin Lege, cota actuala 1/1 1) NEIDENTIFICAT NEIDENTIFICAT, Lipsa C.N.P.
Act Normativ nr. 07, din 13/03/1996 emis de PARLAMENTUL ROMANIEI;	
B2	Se notează mențiunea proprietar neidentificat, rezerva comisiei locale.

C. Partea III. SARCINI .

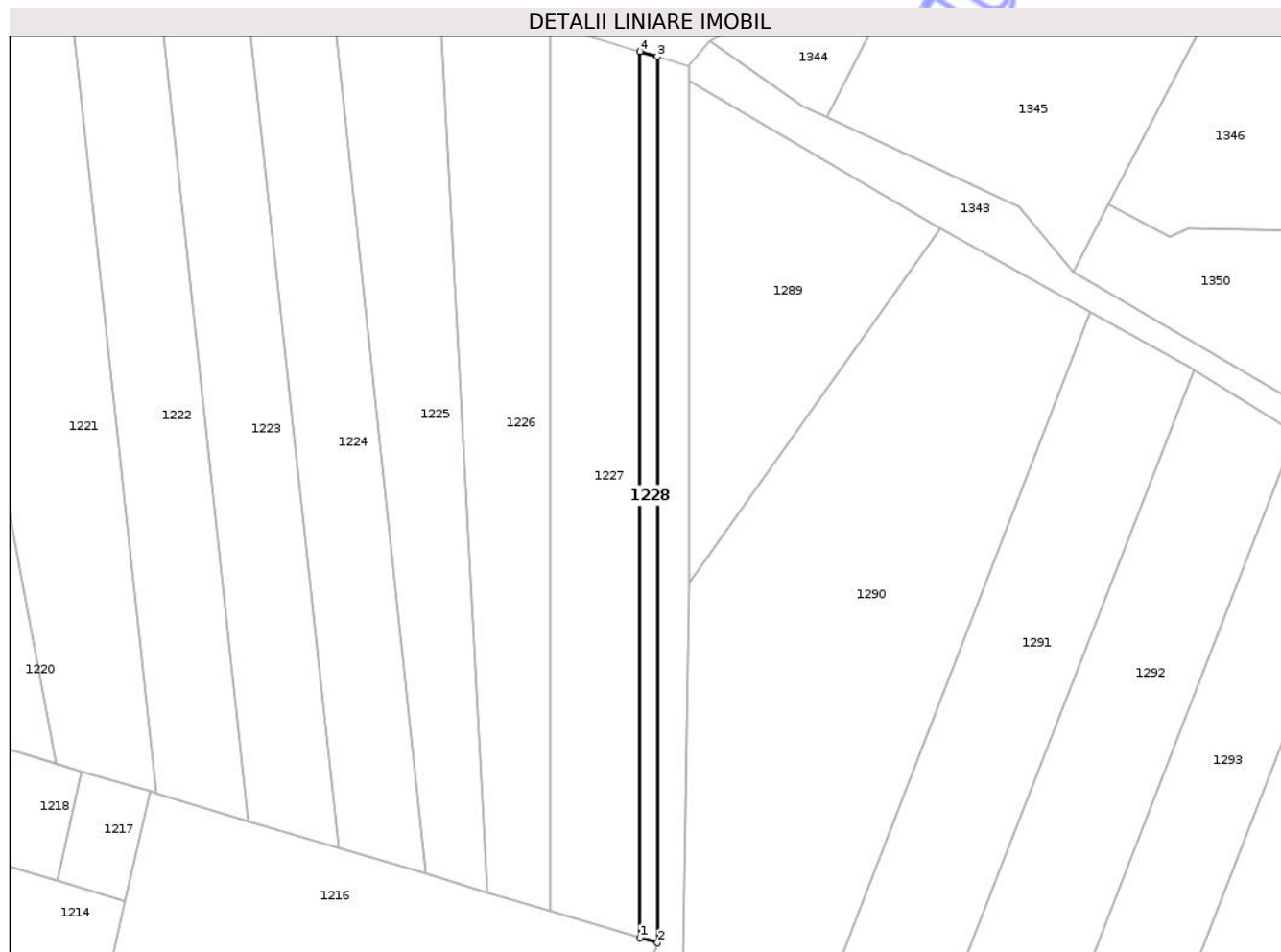
Inscrieri privind dezmembramintele dreptului de proprietate, drepturi reale de garanție și sarcini	Referințe
NU SUNT	

Anexa Nr. 1 La Partea I

Teren

Nr cadastral	Suprafața (mp)*	Observații / Referințe
	369	

* Suprafața este determinată în planul de proiecție Stereo 70.



Date referitoare la teren

Crt	Categorie folosință	Intra vilan	Suprafața (mp)	Tarla	Parcelă	Nr. topo	Observații / Referințe
1	arabil	NU	369	22	492	-	

Lungime Segmente

1) Valorile lungimilor segmentelor sunt obținute din proiecție în plan.

Punct început	X / Y	Punct sfârșit	X / Y	Lungime segment (** (m)
1	597.538,025 727.197,562	2	597.540,743 727.196,753	2.836
2	597.540,743 727.196,753	3	597.540,704 727.333,429	136.675
3	597.540,704 727.333,429	4	597.538,025 727.334,212	2.791
4	597.538,025 727.334,212	1	597.538,025 727.197,562	136.65

** Lungimile segmentelor sunt determinate în planul de proiecție Stereo 70 și sunt rotunjite la 1 milimetru.

*** Distanţa dintre puncte este formată din segmente cumulate ce sunt mai mici decât valoarea 1 milimetru.

Neutilizabil în Circuitul
Civil

**DATE DESPRE IMOBILUL NR. 1254**

Oficiul de Cadastru și Publicitate Imobiliară BOTOSANI
Biroul de Cadastru și Publicitate Imobiliară Dorohoi

A. Partea I. Descrierea imobilului

TEREN Extravilan

Adresa: Jud. Botosani

Nr. Crt	Nr cadastral Nr. topografic	Suprafața* (mp)	Observații / Referințe
A1		4.600	Sector cadastral:26 Teren neimprejmuit;

B. Partea II. Proprietari și acte

Inscrieri privitoare la dreptul de proprietate și alte drepturi reale	Referințe
/	
Act Normativ nr. 7, din 13/03/1996 emis de PARLAMENTUL ROMANIEI;	
B1	Inscrierea posesiei, drept de PROPRIETATE, dobandit prin Lege, cota actuala 1/1 1) NEIDENTIFICAT NEIDENTIFICAT, Lipsa C.N.P.
Act Normativ nr. 07, din 13/03/1996 emis de PARLAMENTUL ROMANIEI;	
B2	Se notează mențiunea proprietar neidentificat, rezerva comisiei locale.

C. Partea III. SARCINI .

Inscrieri privind dezmembramintele dreptului de proprietate, drepturi reale de garanție și sarcini	Referințe
NU SUNT	

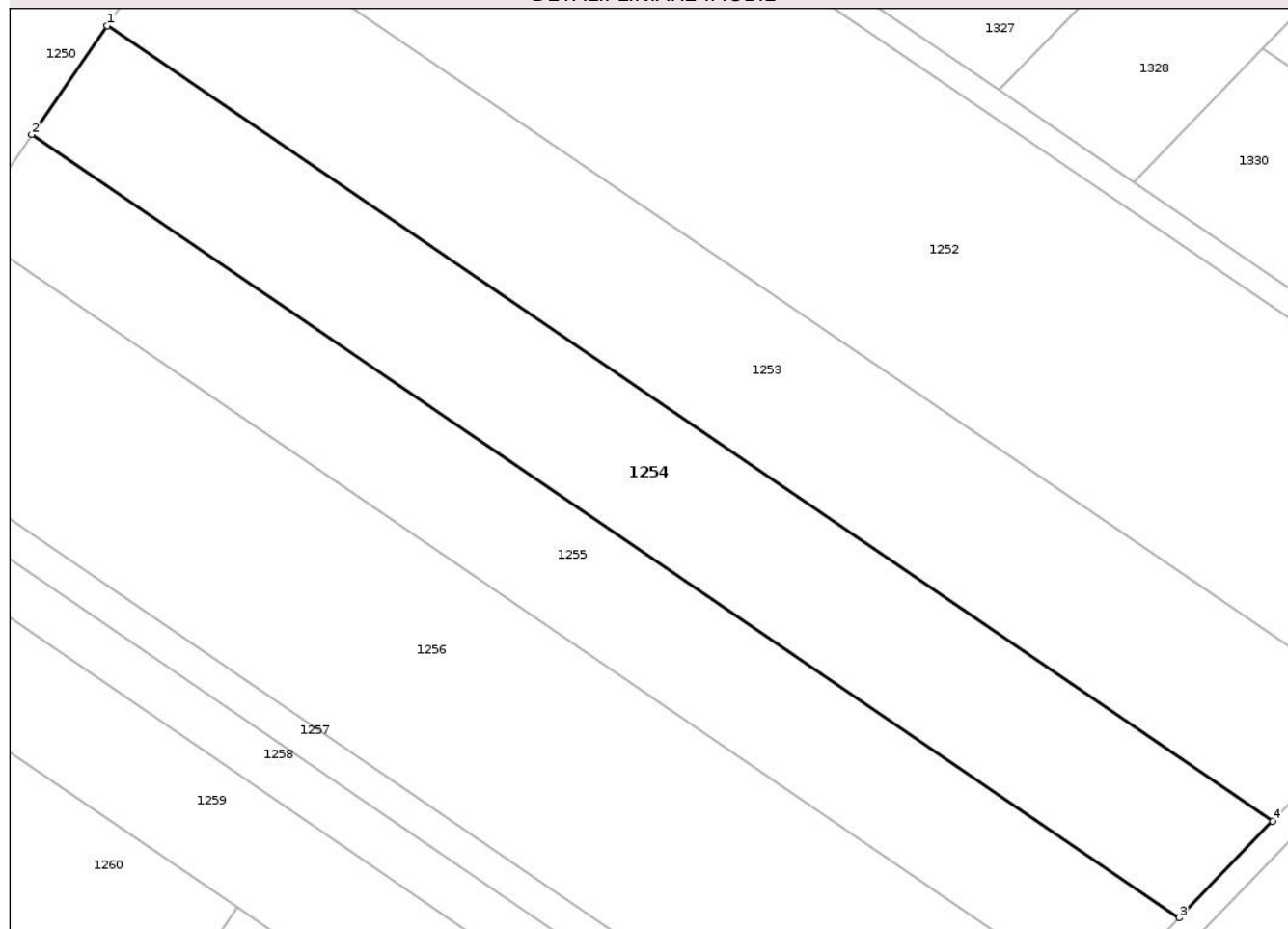
Anexa Nr. 1 La Partea I

Teren

Nr cadastral	Suprafața (mp)*	Observații / Referințe
	4.600	

* Suprafața este determinată în planul de proiecție Stereo 70.

DETALII LINIARE IMOBIL



Date referitoare la teren

Crt	Categorie folosință	Intra vilan	Suprafața (mp)	Tarla	Parcelă	Nr. topo	Observații / Referințe
1	arabil	NU	2.400	22	511	-	
2	faneata	NU	2.200	22	498	-	

Lungime Segmente

1) Valorile lungimilor segmentelor sunt obținute din proiecție în plan.

Punct început	X / Y	Punct sfârșit	X / Y	Lungime segment (** (m)
1	597.972,338 726.720,663	2	597.960,479 726.703,502	20.86
2	597.960,479 726.703,502	3	598.141,246 726.580,231	218.798
3	598.141,246 726.580,231	4	598.155,959 726.595,446	21.165
4	598.155,959 726.595,446	1	597.972,338 726.720,663	222.252

** Lungimile segmentelor sunt determinate în planul de proiecție Stereo 70 și sunt rotunjite la 1 milimetru.

*** Distanța dintre puncte este formată din segmente cumulate ce sunt mai mici decât valoarea 1 milimetru.

Neutilizabil în Circuitul
Civil

**DATE DESPRE IMOBILUL NR. 1483**

Oficiul de Cadastru și Publicitate Imobiliară BOTOSANI
Biroul de Cadastru și Publicitate Imobiliară Dorohoi

A. Partea I. Descrierea imobilului

TEREN Extravilan

Adresa: Jud. Botosani

Nr. Crt	Nr cadastral Nr. topografic	Suprafața* (mp)	Observații / Referințe
A1		102	Sector cadastral:26 Teren neimprejmuit; Conform titlului de proprietate imobilul se afla in parcela 518/15. Diferenta de 2698mp se regasese in scrisa la ID 1482

B. Partea II. Proprietari și acte

Inscrieri privitoare la dreptul de proprietate și alte drepturi reale	Referințe
11814 / 02/04/2025	
Hotarare Judecatoreasca nr. 382, din 06/03/2013 emis de JUDECATORIA DOROHOI;	
B1	A1
Intabulare, drept de PROPRIETATE, dobandit prin Hotarare Judecatoreasca, cota actuala 1/1, cota initiala 1/1 1) RUSU IOAN	

C. Partea III. SARCINI .

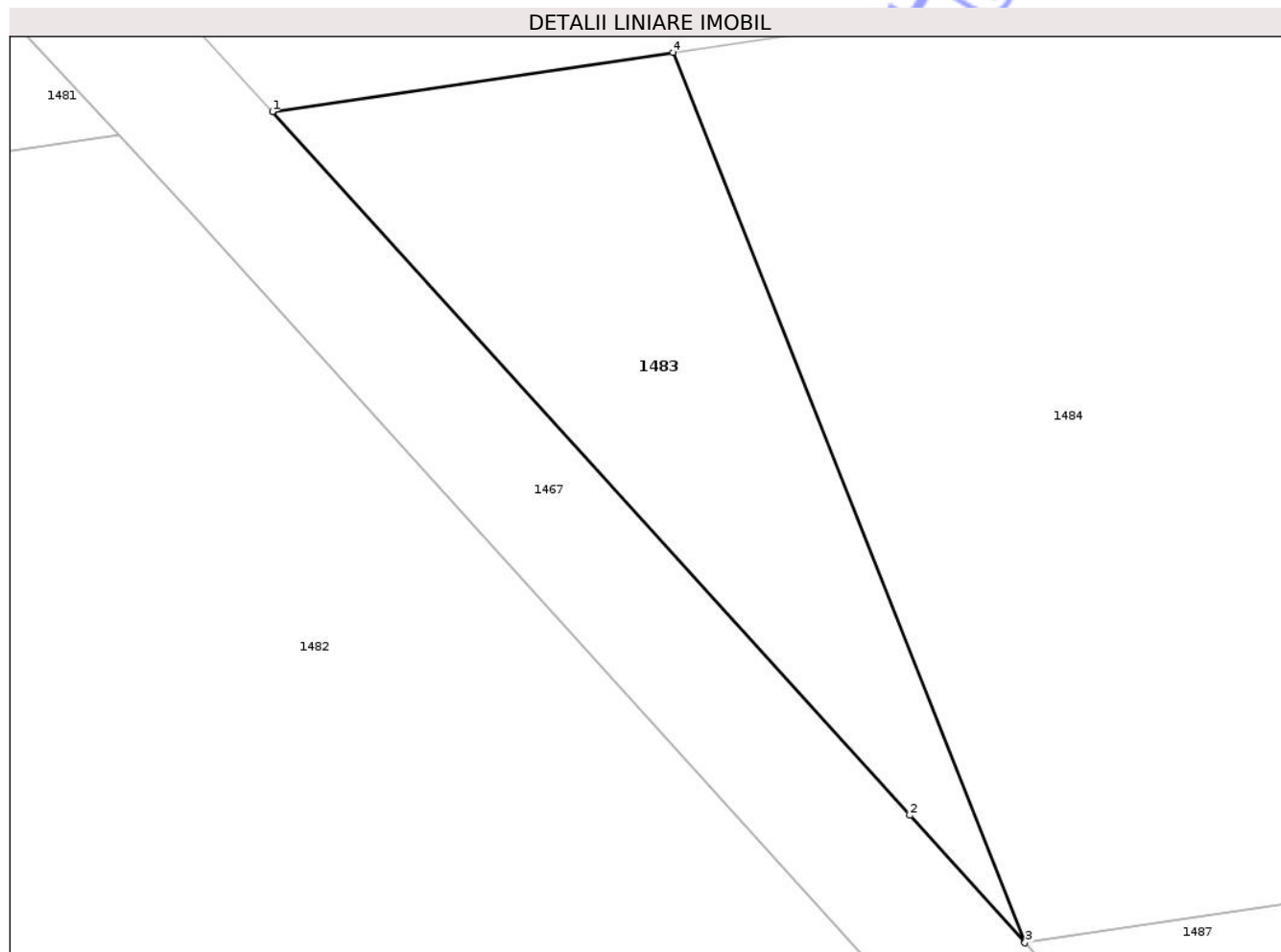
Inscrieri privind dezmembramintele dreptului de proprietate, drepturi reale de garanție și sarcini	Referințe
NU SUNT	

Anexa Nr. 1 La Partea I

Teren

Nr cadastral	Suprafața (mp)*	Observații / Referințe
	102	Conform titlului de proprietate imobilul se afla în parcela 518/15. Diferența de 2698mp se regăsește înscrisă la ID 1482

* Suprafața este determinată în planul de proiecție Stereo 70.



Date referitoare la teren

Crt	Categorie folosință	Intra vilan	Suprafața (mp)	Tarla	Parcelă	Nr. topo	Observații / Referințe
1	faneata	NU	102	22	515	-	

Lungime Segmente

1) Valorile lungimilor segmentelor sunt obținute din proiecție în plan.

Punct început	X / Y	Punct sfârșit	X / Y	Lungime segment (** (m)
1	598.711,036 726.939,863	2	598.725,857 726.923,504	22.074
2	598.725,857 726.923,504	3	598.728,536 726.920,541	3.995
3	598.728,536 726.920,541	4	598.720,348 726.941,246	22.265
4	598.720,348 726.941,246	1	598.711,036 726.939,863	9.414

** Lungimile segmentelor sunt determinate în planul de proiecție Stereo 70 și sunt rotunjite la 1 milimetru.

*** Distanța dintre puncte este formată din segmente cumulate ce sunt mai mici decât valoarea 1 milimetru.

Neutilizabil în Circuitul
Civil

**DATE DESPRE IMOBILUL NR. 1338**

Oficiul de Cadastru și Publicitate Imobiliară BOTOSANI
Biroul de Cadastru și Publicitate Imobiliară Dorohoi

A. Partea I. Descrierea imobilului

TEREN Extravilan

Nr. topografic: ,

Adresa: Jud. Botosani

Nr. Crt	Nr cadastral Nr. topografic	Suprafața* (mp)	Observații / Referințe
A1	51115	26.600	Sector cadastral:26 Teren neimprejmut; Conform titlului de proprietate imobilul se afla in parcela 511/5

B. Partea II. Proprietari și acte

Inscrieri privitoare la dreptul de proprietate și alte drepturi reale	Referințe
9775 / 09/04/2019	
Act Notarial nr. 7803, din 18/10/2002 emis de BNP Reta Aniței;	
B2	A1
Intabulare, drept de PROPRIETATE, dobandit prin Conventie, cota actuala 1/1, cota initiala 1/1	
1) COJOCARIU MIHAI, căsătorit cu	
2) COJOCARIU LUCIA, bun comun	

C. Partea III. SARCINI .

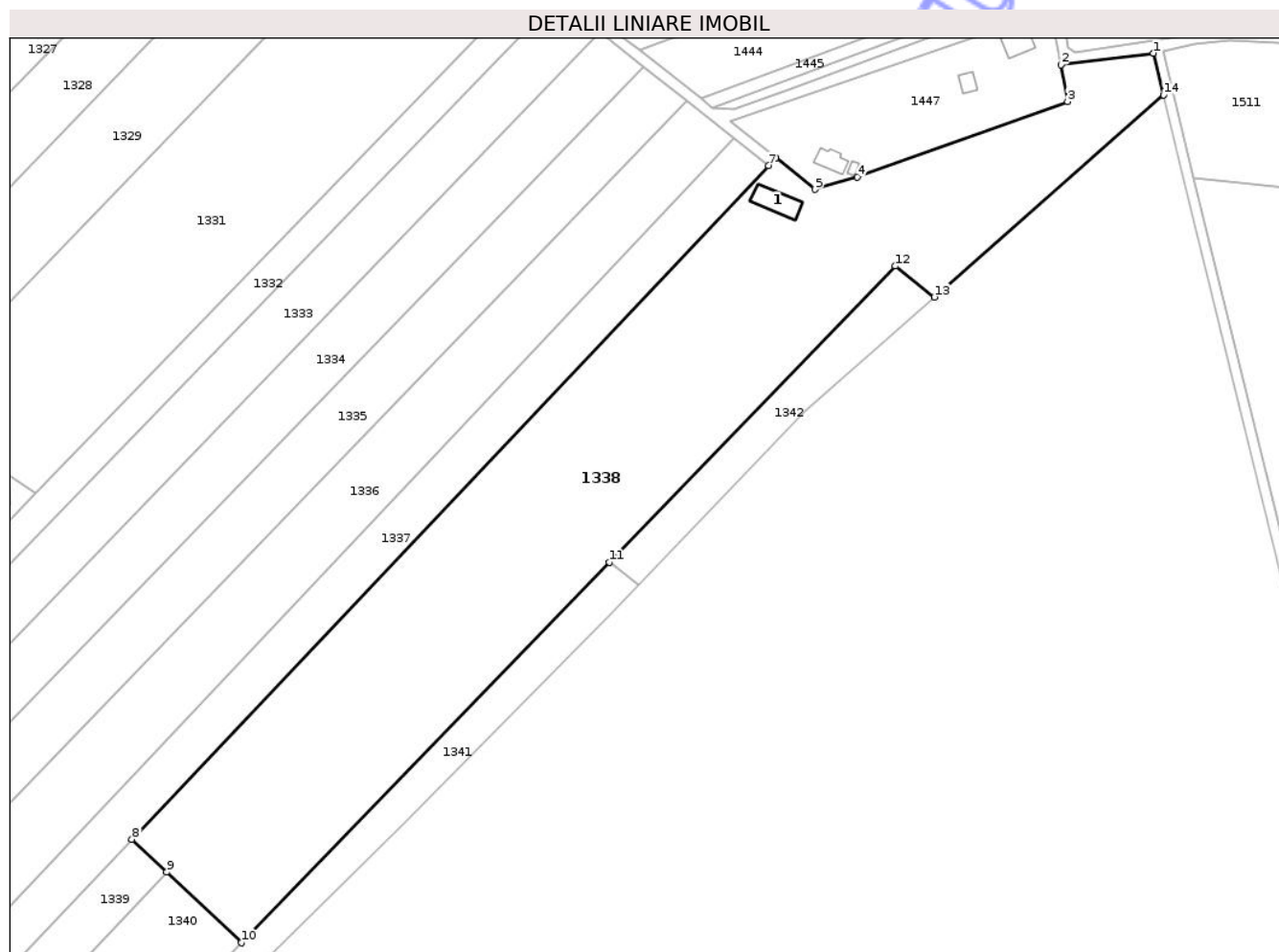
Inscrieri privind dezmembramintele dreptului de proprietate, drepturi reale de garanție și sarcini	Referințe
NU SUNT	

Anexa Nr. 1 La Partea I

Teren

Nr cadastral	Suprafața (mp)*	Observații / Referințe
51115	26.600	Conform titlului de proprietate imobilul se afla in parcela 511/5

* Suprafața este determinată în planul de proiecție Stereo 70.



Date referitoare la teren

Crt	Categorie folosință	Intravilan	Suprafața (mp)	Tarla	Parcelă	Nr. topo	Observații / Referințe
1	arabil	NU	22.000	22	511/5	-	
2	curti constructii	NU	200	22	511/5	-	
3	faneata	NU	400	22	518	-	
4	faneata	NU	300	22	518/1	-	
5	arabil	NU	3.700	22	519	-	

Date referitoare la construcții

Crt	Număr	Destinație construcție	Supraf. (mp)	Situație juridică	Observații / Referințe
A1.1	51115-C1	construcții anexa	142	Fara acte	Nr. niveluri:1; S. construita la sol:142 mp;

Lungime Segmente

1) Valorile lungimilor segmentelor sunt obținute din proiecție în plan.

Punct început	X / Y	Punct sfârșit	X / Y	Lungime segment (** (m)
1	598.641,388 726.814,837	2	598.605,544 726.810,351	36.123

Punct început	X / Y	Punct sfârșit	X / Y	Lungime segment (** (m)
2	598.605,544 726.810,351	3	598.608,099 726.796,192	14.388
3	598.608,099 726.796,192	4	598.526,858 726.766,998	86.327
4	598.526,858 726.766,998	5	598.510,573 726.762,253	16.963
5	598.510,573 726.762,253	6	598.495,316 726.774,337	19.463
6	598.495,316 726.774,337	7	598.492,557 726.771,419	4.015
7	598.492,557 726.771,419	8	598.246,541 726.511,274	358.049
8	598.246,541 726.511,274	9	598.259,968 726.498,576	18.48
9	598.259,968 726.498,576	10	598.288,85 726.471,263	39.752
10	598.288,85 726.471,263	11	598.430,998 726.618,257	204.483
11	598.430,998 726.618,257	12	598.541,571 726.732,599	159.062
12	598.541,571 726.732,599	13	598.556,68 726.720,633	19.273
13	598.556,68 726.720,633	14	598.645,162 726.798,78	118.051
14	598.645,162 726.798,78	1	598.641,388 726.814,837	16.494

** Lungimile segmentelor sunt determinate în planul de proiecție Stereo 70 și sunt rotunjite la 1 milimetru.

*** Distanța dintre puncte este formată din segmente cumulate ce sunt mai mici decât valoarea 1 milimetru.

**DATE DESPRE IMOBILUL NR. 1403**

Oficiul de Cadastru și Publicitate Imobiliară BOTOSANI
Biroul de Cadastru și Publicitate Imobiliară Dorohoi

A. Partea I. Descrierea imobilului

TEREN Necunoscut

Nr. topografic: ,

Adresa: Loc. Pomârla, Nr. , Jud. Botosani

Nr. Crt	Nr cadastral Nr. topografic	Suprafața* (mp)	Observații / Referințe
A1	50027	2.999	Sector cadastral:26 Teren neimprejmuit; Conform titlului de proprietate imobilul se afla in parcelele 493/49(E) si 1570(I)

B. Partea II. Proprietari și acte

Inscrieri privitoare la dreptul de proprietate și alte drepturi reale	Referințe
1690 / 24/02/2010	
Act Notarial nr. 271, din 18/02/2010 emis de BNPA DORINA TEODORESCU-PRICOP LUIZA;	
B3	A1
Intabulare, drept de PROPRIETATE, dobandit prin Conventie, cota actuala 1/1, cota initiala 1/1	
1) MOLDOVANU IONUT-MARIUS, ,bun propriu	

C. Partea III. SARCINI .

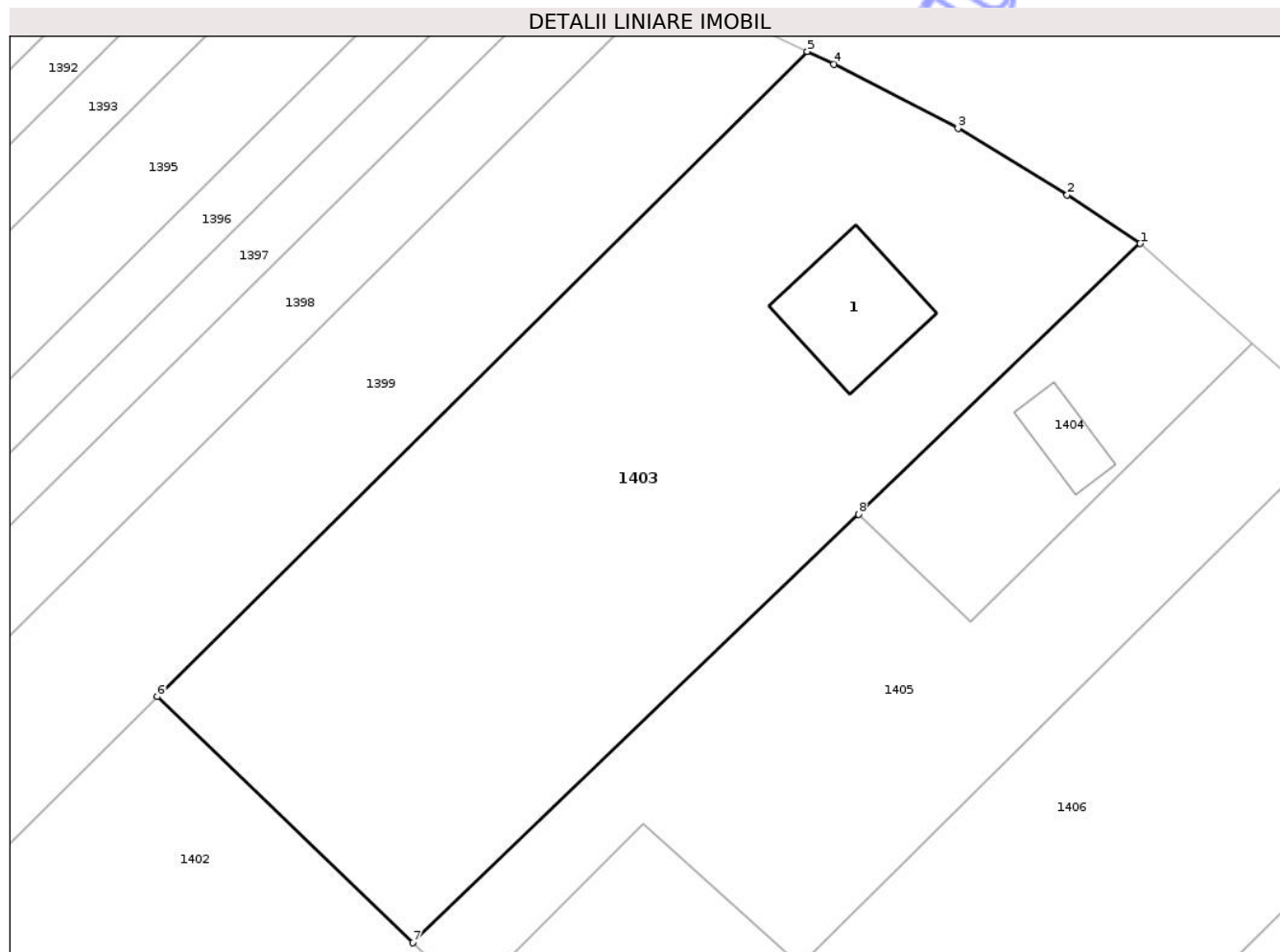
Inscrieri privind dezmembramintele dreptului de proprietate, drepturi reale de garanție și sarcini	Referințe
NU SUNT	

Anexa Nr. 1 La Partea I

Teren

Nr cadastral	Suprafața (mp)*	Observații / Referințe
50027	2.999	Conform titlului de proprietate imobilul se afla in parcelele 493/49(E) si 1570(I)

* Suprafața este determinată în planul de proiecție Stereo 70.



Date referitoare la teren

Crt	Categorie folosință	Intravilan	Suprafața (mp)	Tarla	Parcelă	Nr. topo	Observații / Referințe
1	arabil	DA	1.600	22	1570	-	
2	curți constructii	DA	268	22	1570	-	
3	arabil	NU	500	22	493/49	-	
4	arabil	DA	132	22	493	-	INTRAVILAN PUG
5	arabil	NU	499	22	493	-	

Date referitoare la construcții

Crt	Număr	Destinație construcție	Supraf. (mp)	Situație juridică	Observații / Referințe
A1.1	50027-C1	construcții de locuințe	122	Fara acte	Nr. niveluri:1; S. construita la sol:122 mp;

Lungime Segmente

1) Valorile lungimilor segmentelor sunt obținute din proiecție în plan.

Punct început	X / Y	Punct sfârșit	X / Y	Lungime segment (** (m)
1	598.299,964 727.283,374	2	598.293,207 727.287,878	8.121

Punct început	X / Y	Punct sfârșit	X / Y	Lungime segment (** (m)
2	598.293,207 727.287,878	3	598.283,115 727.294,031	11.82
3	598.283,115 727.294,031	4	598.271,628 727.299,947	12.921
4	598.271,628 727.299,947	5	598.269,158 727.301,131	2.739
5	598.269,158 727.301,131	6	598.209,008 727.241,52	84.685
6	598.209,008 727.241,52	7	598.232,677 727.218,773	32.827
7	598.232,677 727.218,773	8	598.273,906 727.258,356	57.155
8	598.273,906 727.258,356	1	598.299,964 727.283,374	36.124

** Lungimile segmentelor sunt determinate în planul de proiecție Stereo 70 și sunt rotunjite la 1 milimetru.

*** Distanța dintre puncte este formată din segmente cumulate ce sunt mai mici decât valoarea 1 milimetru.

**DATE DESPRE IMOBILUL NR. 1411**

Oficiul de Cadastru și Publicitate Imobiliară BOTOSANI
Biroul de Cadastru și Publicitate Imobiliară Dorohoi

A. Partea I. Descrierea imobilului

TEREN Necunoscut

Nr. topografic: ,

Adresa: Loc. Pomârla, Nr. ., Jud. Botosani

Nr. Crt	Nr cadastral Nr. topografic	Suprafața* (mp)	Observații / Referințe
A1	51078	1.000	Sector cadastral:26 Teren neimprejmuit; Conform titlului de proprietate imobilul se afla in parcela 1569

B. Partea II. Proprietari și acte

Inscrieri privitoare la dreptul de proprietate și alte drepturi reale	Referințe
1089 / 16/01/2019	
Act Normativ nr. 138, din 16/01/2019 emis de SPN " Notarias ,, Botoșani;	
B3	A1
Intabulare, drept de PROPRIETATE, dobandit prin Conventie, cota actuala 1/1, cota initiala 1/1 1) BLENTEȘ MITRUTA, bun propriu	

C. Partea III. SARCINI .

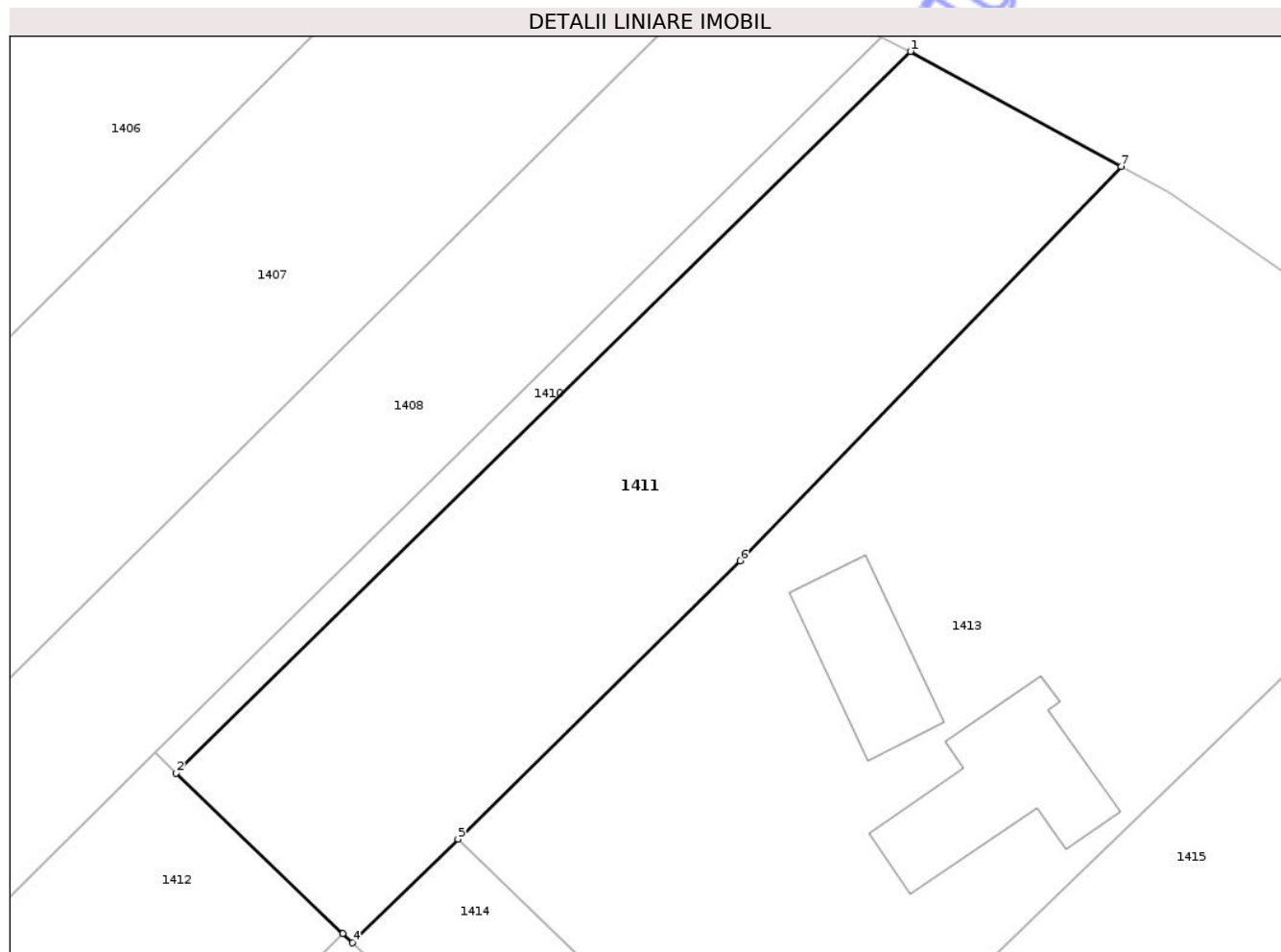
Inscrieri privind dezmembramentele dreptului de proprietate, drepturi reale de garanție și sarcini	Referințe
NU SUNT	

Anexa Nr. 1 La Partea I

Teren

Nr cadastral	Suprafața (mp)*	Observații / Referințe
51078	1.000	Conform titlului de proprietate imobilul se afla in parcela 1569

* Suprafața este determinată în planul de proiecție Stereo 70.



Date referitoare la teren

Crt	Categorie folosință	Intravilan	Suprafața (mp)	Tarla	Parcelă	Nr. topo	Observații / Referințe
1	arabil	DA	960	22	1569	-	
2	arabil	NU	40	22	511	-	

Lungime Segmente

1) Valorile lungimilor segmentelor sunt obținute din proiecție în plan.

Punct început	X / Y	Punct sfârșit	X / Y	Lungime segment (** (m))
1	598.376,775 727.246,709	2	598.330,823 727.201,596	64.396
2	598.330,823 727.201,596	3	598.341,258 727.191,557	14.48
3	598.341,258 727.191,557	4	598.341,858 727.190,979	0.833
4	598.341,858 727.190,979	5	598.348,451 727.197,469	9.251

Punct început	X / Y	Punct sfârșit	X / Y	Lungime segment (** (m)
5	598.348,451 727.197,469	6	598.366,118 727.214,859	24.79
6	598.366,118 727.214,859	7	598.389,963 727.239,511	34.297
7	598.389,963 727.239,511	1	598.376,775 727.246,709	15.024

** Lungimile segmentelor sunt determinate în planul de proiecție Stereo 70 și sunt rotunjite la 1 milimetru.

*** Distanța dintre puncte este formată din segmente cumulate ce sunt mai mici decât valoarea 1 milimetru.

Neutilizabil în Circuitul Civil

**DATE DESPRE IMOBILUL NR. 1412**

Oficiul de Cadastru și Publicitate Imobiliară BOTOSANI
Biroul de Cadastru și Publicitate Imobiliară Dorohoi

A. Partea I. Descrierea imobilului

TEREN Extravilan

Adresa: Jud. Botosani

Nr. Crt	Nr cadastral Nr. topografic	Suprafața* (mp)	Observații / Referințe
A1		800	Sector cadastral:26 Teren neimprejmuit;

B. Partea II. Proprietari și acte

Inscrieri privitoare la dreptul de proprietate și alte drepturi reale	Referințe
/	
Act Administrativ nr. 121725, din 22/11/2002 emis de CJSIPT BOTOSANI (Titlu proprietate);	
B1	A1
Intabulare, drept de PROPRIETATE, dobandit prin Reconstituire, cota actuala 1/1, cota initiala 1/1 1) CIHIRIAC MARIA, Lipsa C.N.P.	

C. Partea III. SARCINI .

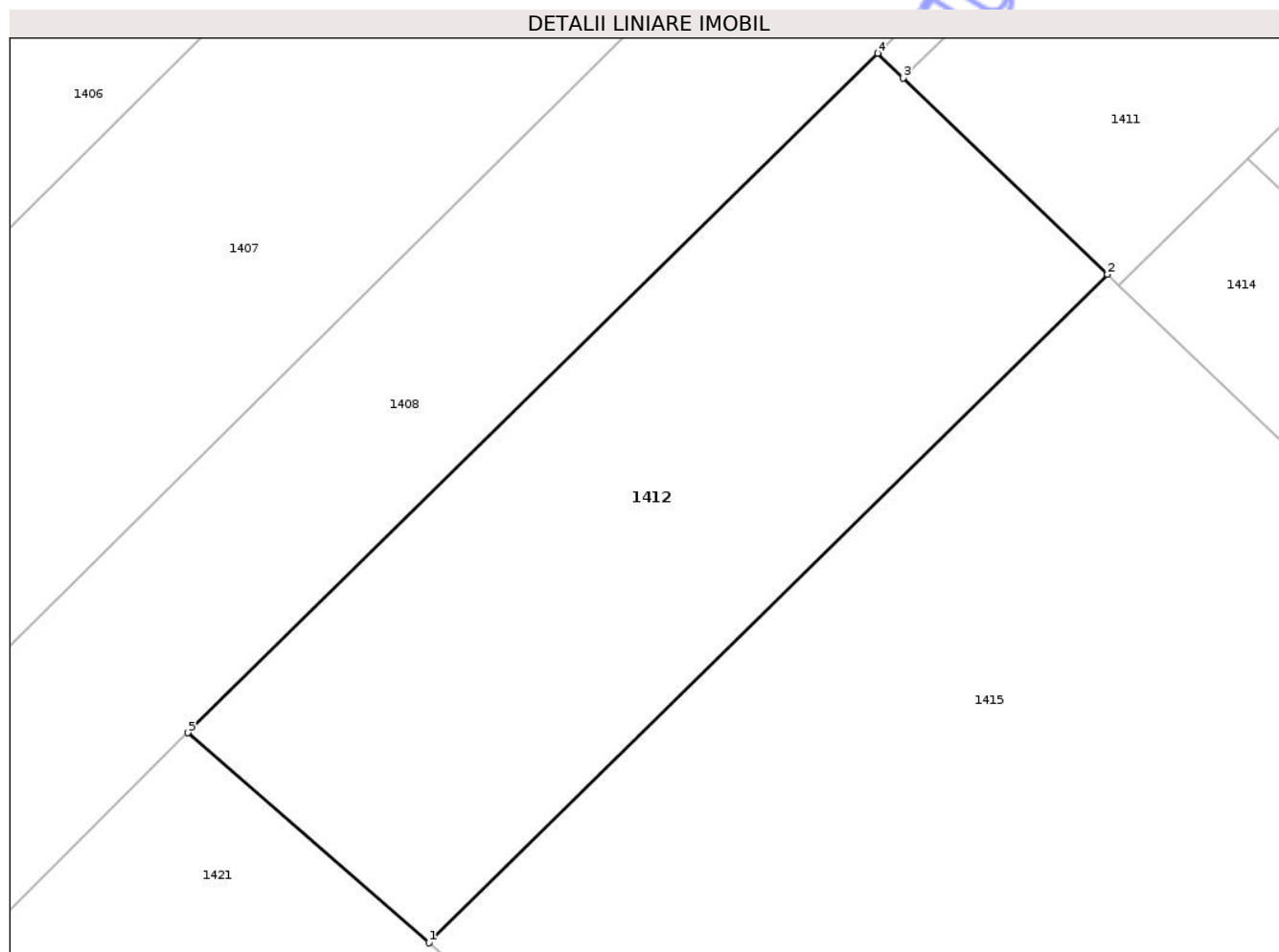
Inscrieri privind dezmembramintele dreptului de proprietate, drepturi reale de garanție și sarcini	Referințe
NU SUNT	

Anexa Nr. 1 La Partea I

Teren

Nr cadastral	Suprafața (mp)*	Observații / Referințe
	800	

* Suprafața este determinată în planul de proiecție Stereo 70.



Date referitoare la teren

Crt	Categorie folosință	Intra vilan	Suprafața (mp)	Tarla	Parcelă	Nr. topo	Observații / Referințe
1	arabil	NU	800	22	511/64	-	

Lungime Segmente

1) Valorile lungimilor segmentelor sunt obținute din proiecție în plan.

Punct început	X / Y	Punct sfârșit	X / Y	Lungime segment (** (m)
1	598.306,559 727.157,394	2	598.341,258 727.191,557	48.694
2	598.341,258 727.191,557	3	598.330,823 727.201,596	14.48
3	598.330,823 727.201,596	4	598.329,511 727.202,858	1.821
4	598.329,511 727.202,858	5	598.294,239 727.168,131	49.498
5	598.294,239 727.168,131	1	598.306,559 727.157,394	16.342

** Lungimile segmentelor sunt determinate în planul de proiecție Stereo 70 și sunt rotunjite la 1 milimetru.

*** Distanța dintre puncte este formată din segmente cumulate ce sunt mai mici decât valoarea 1 milimetru.

Neutilizabil în Circuitul
Civil

**DATE DESPRE IMOBILUL NR. 1413**

Oficiul de Cadastru și Publicitate Imobiliară BOTOSANI
Biroul de Cadastru și Publicitate Imobiliară Dorohoi

A. Partea I. Descrierea imobilului

TEREN Intravilan

Adresa: Loc. Pomârla, Nr. ., Jud. Botosani

Nr. Crt	Nr cadastral Nr. topografic	Suprafața* (mp)	Observații / Referințe
A1		1.800	Sector cadastral:26 Teren neimprejmuit; Contract V-C fara titlu de proprietate

B. Partea II. Proprietari și acte

Inscrieri privitoare la dreptul de proprietate și alte drepturi reale	Referințe
/	
Act Notarial nr. 795, din 08/02/1993 emis de NOTARIAT DE STAT DOROHOI (Contract de vanzare - cumparare);	
B1	A1, A1.1, A1.2
Intabulare, drept de PROPRIETATE, dobandit prin Conventie, cota actuala 1/1, cota initiala 1/1	
1) BLENTEȘI ILENUȚA	
2) BLENTEȘI VINT	

C. Partea III. SARCINI .

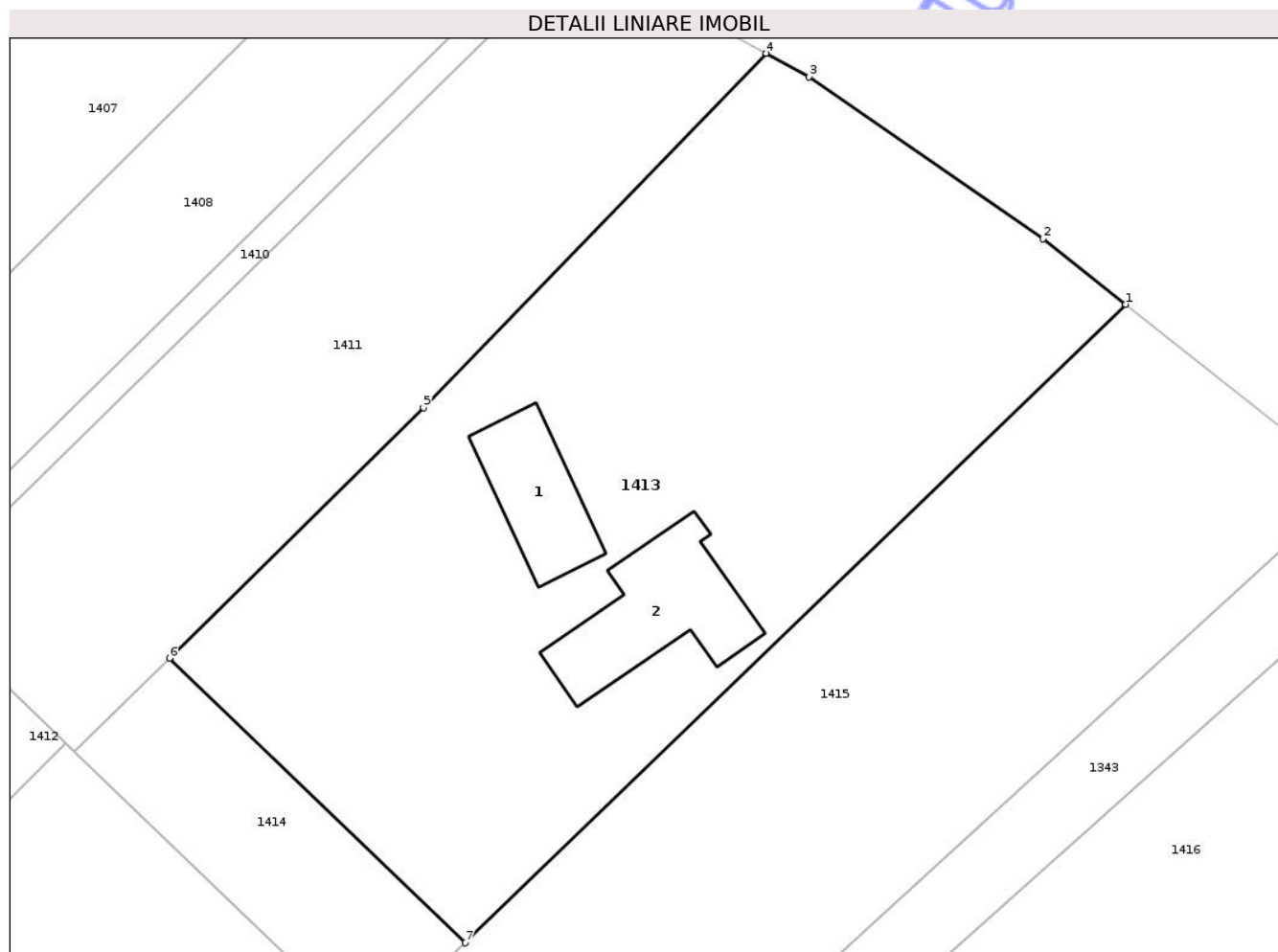
Inscrieri privind dezmembramintele dreptului de proprietate, drepturi reale de garanție și sarcini	Referințe
NU SUNT	

Anexa Nr. 1 La Partea I

Teren

Nr cadastral	Suprafața (mp)*	Observații / Referințe
	1.800	Contract V-C fara titlu de proprietate

* Suprafața este determinată în planul de proiecție Stereo 70.



Date referitoare la teren

Crt	Categorie folosință	Intra vilan	Suprafața (mp)	Tarla	Parcelă	Nr. topo	Observații / Referințe
1	arabil	DA	1.380	22	1569	-	
2	curti constructii	DA	420	22	1569	-	

Date referitoare la construcții

Crt	Număr	Destinație construcție	Supraf. (mp)	Situație juridică	Observații / Referințe
A1.1	C1	construcții de locuințe	61	Fara acte	Nr. niveluri:1; S. construita la sol:61 mp;
A1.2	C2	construcții anexa	91	Fara acte	Nr. niveluri:1; S. construita la sol:91 mp;

Lungime Segmente

1) Valorile lungimilor segmentelor sunt obținute din proiecție în plan.

Punct început	X / Y	Punct sfârșit	X / Y	Lungime segment (** (m)
1	598.414,988 727.222,05	2	598.409,238 727.226,616	7.343
2	598.409,238 727.226,616	3	598.392,935 727.237,886	19.819

Punct început	X / Y	Punct sfârșit	X / Y	Lungime segment (** (m)
3	598.392,935 727.237,886	4	598.389,963 727.239,511	3.387
4	598.389,963 727.239,511	5	598.366,118 727.214,859	34.297
5	598.366,118 727.214,859	6	598.348,451 727.197,469	24.79
6	598.348,451 727.197,469	7	598.369,029 727.177,672	28.554
7	598.369,029 727.177,672	1	598.414,988 727.222,05	63.888

** Lungimile segmentelor sunt determinate în planul de proiecție Stereo 70 și sunt rotunjite la 1 milimetru.

*** Distanța dintre puncte este formată din segmente cumulate ce sunt mai mici decât valoarea 1 milimetru.

Neutilizabil în Circuitul Civil

**DATE DESPRE IMOBILUL NR. 1415**

Oficiul de Cadastru și Publicitate Imobiliară BOTOSANI
Biroul de Cadastru și Publicitate Imobiliară Dorohoi

A. Partea I. Descrierea imobilului

TEREN Necunoscut

Adresa: Loc. Pomârla, Nr. ., Jud. Botosani

Nr. Crt	Nr cadastral Nr. topografic	Suprafața* (mp)	Observații / Referințe
A1		3.600	Sector cadastral:26 Teren neimprejmuit; Conform titlului de proprietate imobilul se afla in parcelele 1569 si 511/70

B. Partea II. Proprietari și acte

Inscrieri privitoare la dreptul de proprietate și alte drepturi reale		Referințe
/		
Act Administrativ nr. 108976, din 08/10/2002 emis de CJSIPT BOTOSANI (Titlu proprietate);		
B1	Intabulare, drept de PROPRIETATE, dobandit prin Reconstituire, cota actuala 1/1, cota initiala 1/1 1) FILIP EUFROSINA, Lipsa C.N.P.	A1

C. Partea III. SARCINI .

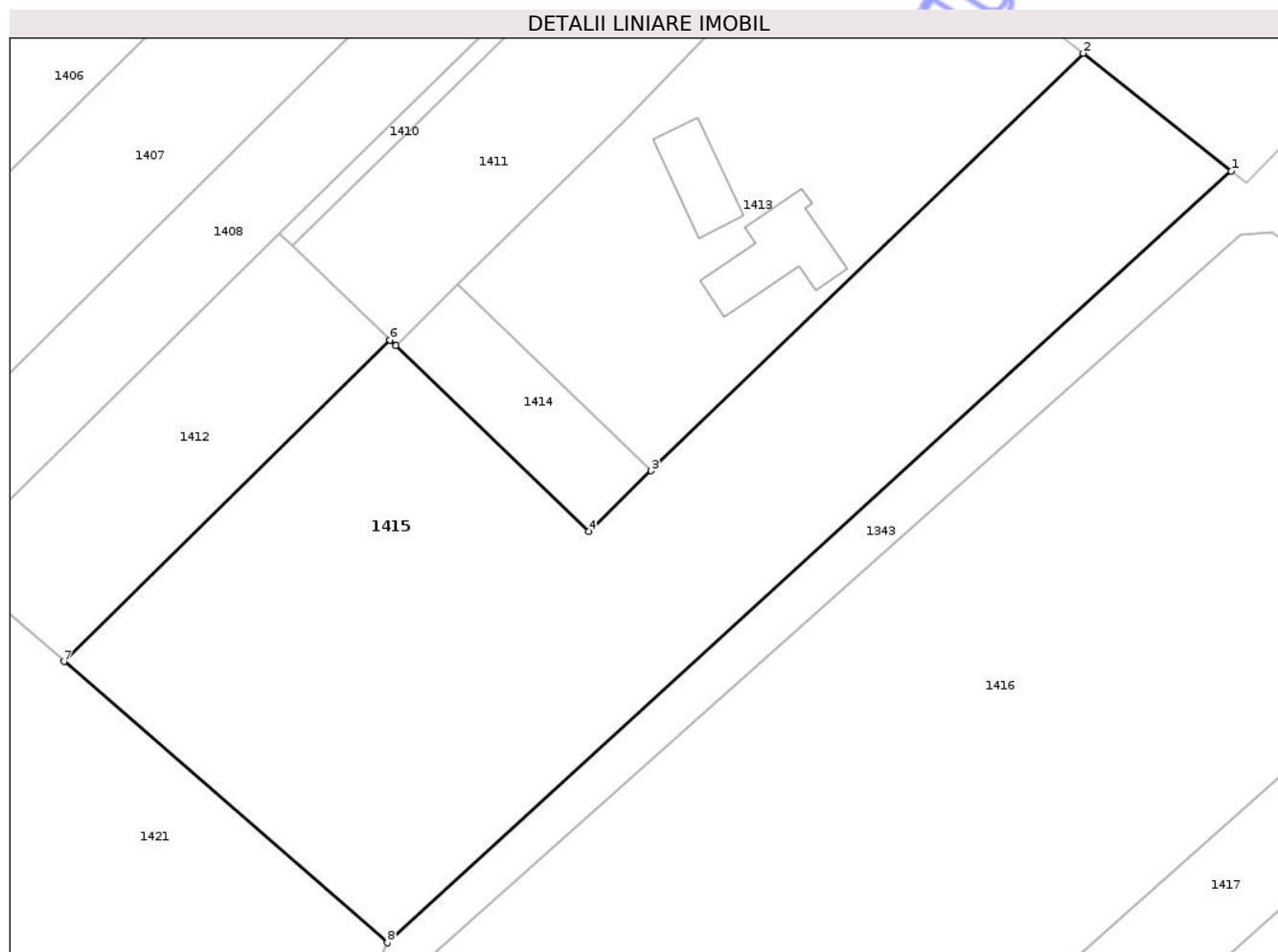
Inscrieri privind dezmembramintele dreptului de proprietate, drepturi reale de garanție și sarcini	Referințe
NU SUNT	

Anexa Nr. 1 La Partea I

Teren

Nr cadastral	Suprafața (mp)*	Observații / Referințe
	3.600	Conform titlului de proprietate imobilul se afla in parcelele 1569 si 511/70

* Suprafața este determinată în planul de proiecție Stereo 70.



Date referitoare la teren

Crt	Categorie folosință	Intravilan	Suprafața (mp)	Tarla	Parcelă	Nr. topo	Observații / Referințe
1	arabil	NU	1.800	22	511/70	-	
1	arabil	DA	900	22	1569/1	-	
2	pasune	DA	400	22	512	-	INTRAVILAN PUG
3	pasune	NU	500	22	512	-	

Lungime Segmente

1) Valorile lungimilor segmentelor sunt obținute din proiecție în plan.

Punct început	X / Y	Punct sfârșit	X / Y	Lungime segment (** (m)
1	598.430,744 727.209,537	2	598.414,988 727.222,05	20.12
2	598.414,988 727.222,05	3	598.369,029 727.177,672	63.888
3	598.369,029 727.177,672	4	598.362,371 727.171,244	9.254

Punct început	X / Y	Punct sfârșit	X / Y	Lungime segment (** (m)
4	598.362,371 727.171,244	5	598.341,858 727.190,979	28.465
5	598.341,858 727.190,979	6	598.341,258 727.191,557	0.833
6	598.341,258 727.191,557	7	598.306,559 727.157,394	48.694
7	598.306,559 727.157,394	8	598.340,952 727.127,506	45.565
8	598.340,952 727.127,506	1	598.430,744 727.209,537	121.621

** Lungimile segmentelor sunt determinate în planul de proiecție Stereo 70 și sunt rotunjite la 1 milimetru.

*** Distanța dintre puncte este formată din segmente cumulate ce sunt mai mici decât valoarea 1 milimetru.

Neutilizabil în Circuitul Civil

**DATE DESPRE IMOBILUL NR. 1416**

Oficiul de Cadastru și Publicitate Imobiliară BOTOSANI
Biroul de Cadastru și Publicitate Imobiliară Dorohoi

A. Partea I. Descrierea imobilului

TEREN Necunoscut

Adresa: Loc. Pomârla, Nr. ., Jud. Botosani

Nr. Crt	Nr cadastral Nr. topografic	Suprafața* (mp)	Observații / Referințe
A1		5.700	Sector cadastral:26 Teren neimprejmuit;

B. Partea II. Proprietari și acte

Inscrieri privitoare la dreptul de proprietate și alte drepturi reale	Referințe
/	
Act Administrativ nr. 130222, din 24/02/2003 emis de CJSIPT BOTOSANI (Titlu proprietate);	
B1	A1
Intabulare, drept de PROPRIETATE, dobandit prin Reconstituire, cota actuala 1/1, cota initiala 1/1	
1) FILIP MARIA, Lipsa C.N.P.	
2) FILIP PETRU, Lipsa C.N.P.	

C. Partea III. SARCINI .

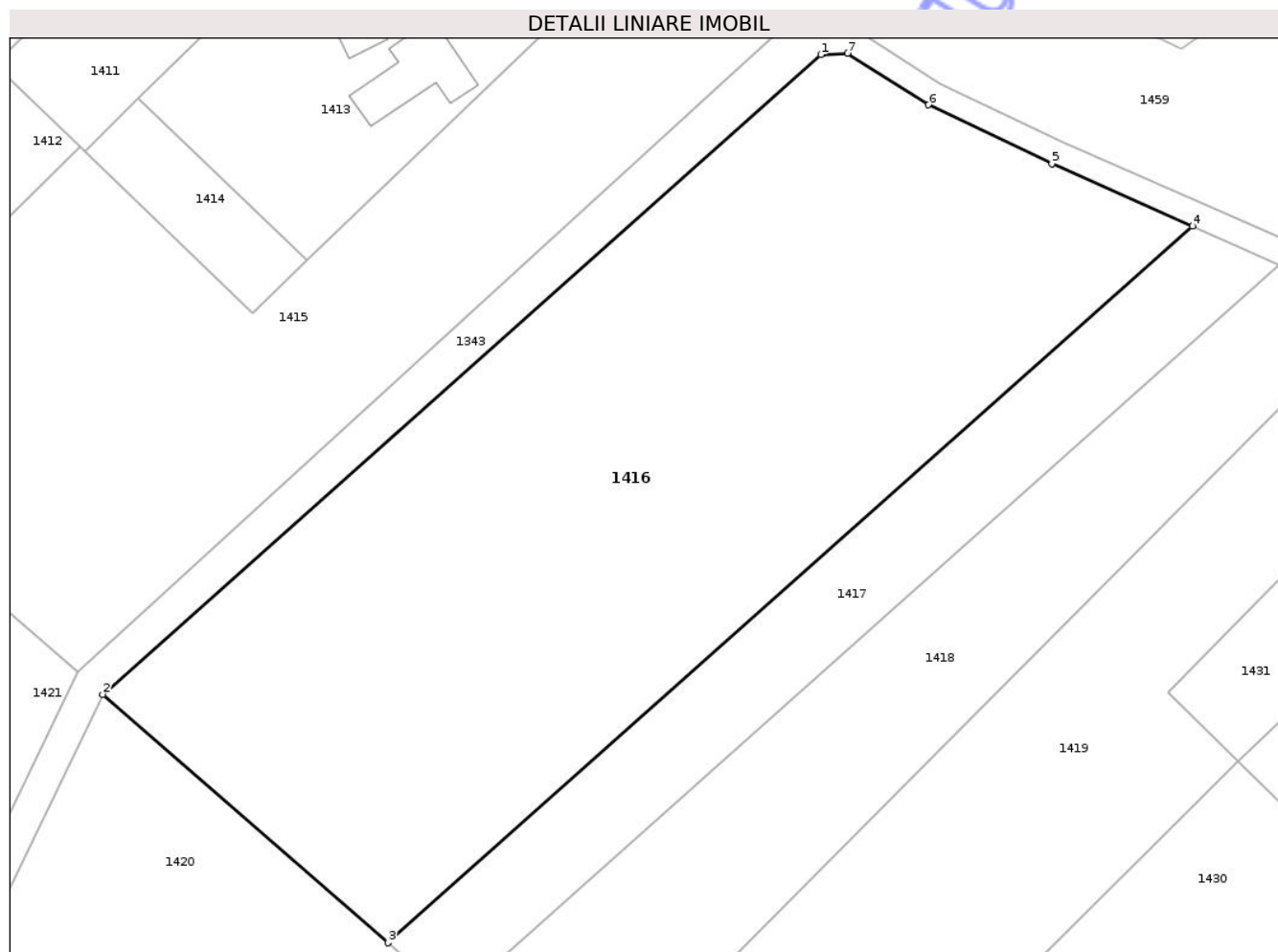
Inscrieri privind dezmembramintele dreptului de proprietate, drepturi reale de garanție și sarcini	Referințe
NU SUNT	

Anexa Nr. 1 La Partea I

Teren

Nr cadastral	Suprafața (mp)*	Observații / Referințe
	5.700	

* Suprafața este determinată în planul de proiecție Stereo 70.



Date referitoare la teren

Crt	Categorie folosință	Intravilan	Suprafața (mp)	Tarla	Parcelă	Nr. topo	Observații / Referințe
1	pasune	DA	3.350	22	512/30	-	INTRAVILAN PUG
2	pasune	NU	2.350	22	512/30	-	

Lungime Segmente

1) Valorile lungimilor segmentelor sunt obținute din proiecție în plan.

Punct început	X / Y	Punct sfârșit	X / Y	Lungime segment (** (m))
1	598.431,708 727.202,809	2	598.344,081 727.124,785	117.33
2	598.344,081 727.124,785	3	598.378,912 727.094,493	46.161
3	598.378,912 727.094,493	4	598.477,077 727.181,9	131.439
4	598.477,077 727.181,9	5	598.459,915 727.189,498	18.768

Punct început	X / Y	Punct sfârșit	X / Y	Lungime segment (** (m)
5	598.459,915 727.189,498	6	598.444,837 727.196,671	16.697
6	598.444,837 727.196,671	7	598.434,992 727.202,975	11.69
7	598.434,992 727.202,975	1	598.431,708 727.202,809	3.288

** Lungimile segmentelor sunt determinate în planul de proiecție Stereo 70 și sunt rotunjite la 1 milimetru.

*** Distanța dintre puncte este formată din segmente cumulate ce sunt mai mici decât valoarea 1 milimetru.

Neutilizabil în Circuitul Civil

**DATE DESPRE IMOBILUL NR. 1417**

Oficiul de Cadastru și Publicitate Imobiliară BOTOSANI
Biroul de Cadastru și Publicitate Imobiliară Dorohoi

A. Partea I. Descrierea imobilului

TEREN Necunoscut

Adresa: Loc. Pomârla, Nr. ., Jud. Botosani

Nr. Crt	Nr cadastral Nr. topografic	Suprafața* (mp)	Observații / Referințe
A1		1.400	Sector cadastral:26 Teren neimprejmuit; Conform titlului de proprietate imobilul se afla in extravilan parcela 511/14

B. Partea II. Proprietari și acte

Inscrieri privitoare la dreptul de proprietate și alte drepturi reale		Referințe
/		
Act Administrativ nr. 66042, din 25/04/2002 emis de CJSIPT BOTOSANI (Titlu proprietate);		
B1	Intabulare, drept de PROPRIETATE, dobandit prin Reconstituire, cota actuala 1/1, cota initiala 1/1 1) MIHAIANU MARIA, Lipsa C.N.P.	A1

C. Partea III. SARCINI .

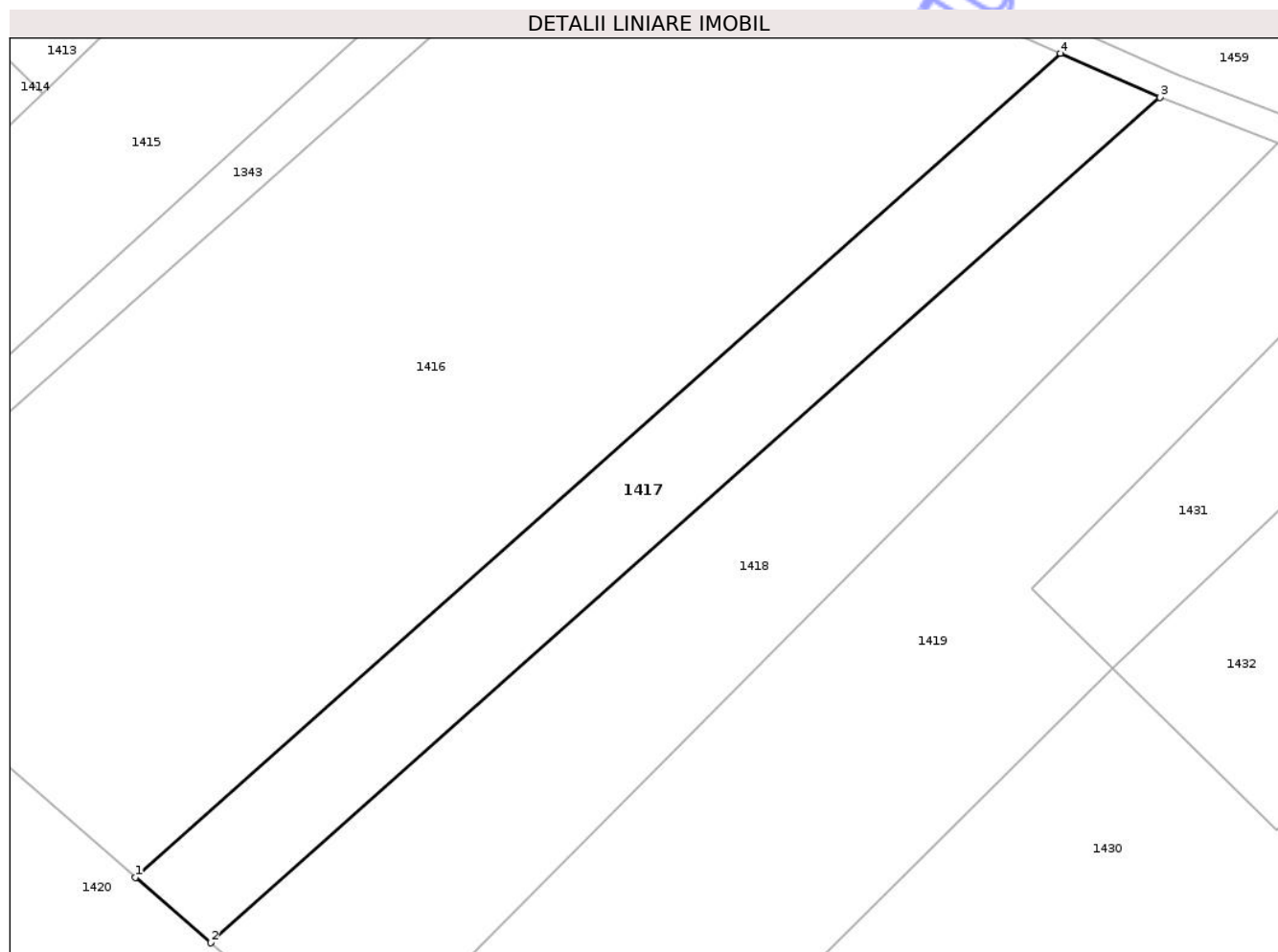
Inscrieri privind dezmembramintele dreptului de proprietate, drepturi reale de garanție și sarcini	Referințe
NU SUNT	

Anexa Nr. 1 La Partea I

Teren

Nr cadastral	Suprafața (mp)*	Observații / Referințe
	1.400	Conform titlului de proprietate imobilul se afla in extravilan parcela 511/14

* Suprafața este determinată în planul de proiecție Stereo 70.



Date referitoare la teren

Crt	Categorie folosință	Intravilan	Suprafața (mp)	Tarla	Parcelă	Nr. topo	Observații / Referințe
1	pasune	DA	850	22	512	-	INTRAVILAN PUG
2	pasune	NU	550	22	512	-	

Lungime Segmente

1) Valorile lungimilor segmentelor sunt obținute din proiecție în plan.

Punct început	X / Y	Punct sfârșit	X / Y	Lungime segment (** (m)
1	598.378,912 727.094,493	2	598.386,911 727.087,537	10.6
2	598.386,911 727.087,537	3	598.487,637 727.177,225	134.869
3	598.487,637 727.177,225	4	598.477,077 727.181,9	11.549
4	598.477,077 727.181,9	1	598.378,912 727.094,493	131.439

** Lungimile segmentelor sunt determinate în planul de proiecție Stereo 70 și sunt rotunjite la 1 milimetru.

*** Distanța dintre puncte este formată din segmente cumulate ce sunt mai mici decât valoarea 1 milimetru.

Neutilizabil în Circuitul
Civil

**DATE DESPRE IMOBILUL NR. 1419**

Oficiul de Cadastru și Publicitate Imobiliară BOTOSANI
Biroul de Cadastru și Publicitate Imobiliară Dorohoi

A. Partea I. Descrierea imobilului

TEREN Necunoscut

Adresa: Loc. Pomârla, Nr. ., Jud. Botosani

Nr. Crt	Nr cadastral Nr. topografic	Suprafața* (mp)	Observații / Referințe
A1		5.000	Sector cadastral:26 Teren neimprejmuit;

B. Partea II. Proprietari și acte

Inscrieri privitoare la dreptul de proprietate și alte drepturi reale	Referințe
/	
Act Administrativ nr. 143326, din 24/11/2003 emis de CJSIPT BOTOSANI (Titlu proprietate);	
B1	A1
Intabulare, drept de PROPRIETATE, dobandit prin Reconstituire, cota actuala 1/1, cota initiala 1/1	
1) LEONTE ANICA, Lipsa C.N.P.	

C. Partea III. SARCINI .

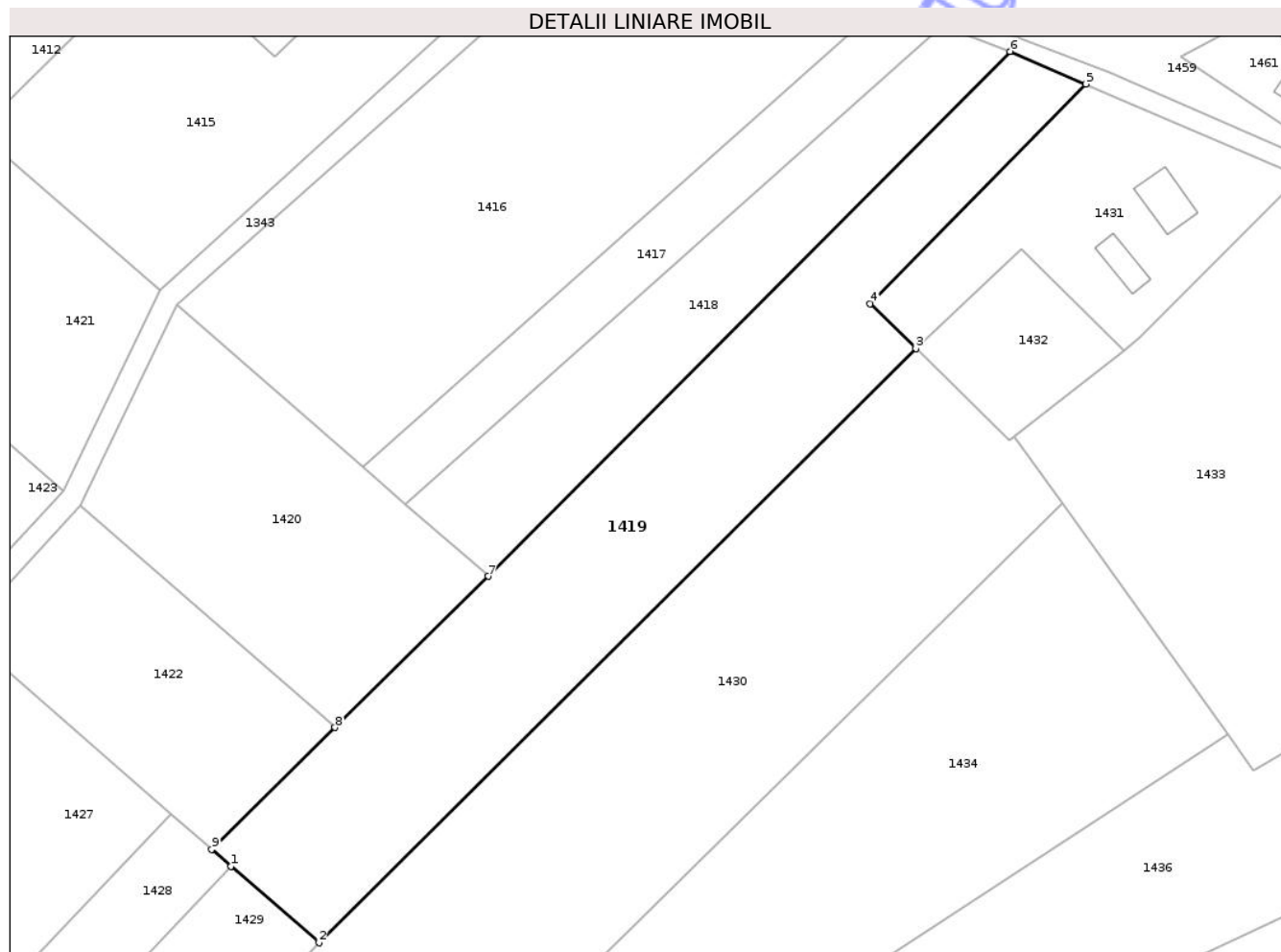
Inscrieri privind dezmembramintele dreptului de proprietate, drepturi reale de garanție și sarcini	Referințe
NU SUNT	

Anexa Nr. 1 La Partea I

Teren

Nr cadastral	Suprafața (mp)*	Observații / Referințe
	5.000	

* Suprafața este determinată în planul de proiecție Stereo 70.



Date referitoare la teren

Crt	Categorie folosință	Intravilan	Suprafața (mp)	Tarla	Parcelă	Nr. topo	Observații / Referințe
1	arabil	NU	3.300	22	511/15	-	
2	arabil	DA	1.700	22	511/15	-	INTRAVILAN PUG

Lungime Segmente

1) Valorile lungimilor segmentelor sunt obținute din proiecție în plan.

Punct început	X / Y	Punct sfârșit	X / Y	Lungime segment (** (m)
1	598.354,175 727.019,744	2	598.370,669 727.005,399	21.86
2	598.370,669 727.005,399	3	598.482,58 727.116,685	157.825
3	598.482,58 727.116,685	4	598.474,05 727.125,084	11.972
4	598.474,05 727.125,084	5	598.514,461 727.166,235	57.675

Punct început	X / Y	Punct sfârșit	X / Y	Lungime segment (** (m)
5	598.514,461 727.166,235	6	598.500,238 727.172,327	15.473
6	598.500,238 727.172,327	7	598.402,43 727.074,04	138.661
7	598.402,43 727.074,04	8	598.373,683 727.045,712	40.36
8	598.373,683 727.045,712	9	598.350,539 727.022,905	32.492
9	598.350,539 727.022,905	1	598.354,175 727.019,744	4.817

** Lungimile segmentelor sunt determinate în planul de proiecție Stereo 70 și sunt rotunjite la 1 milimetru.

*** Distanța dintre puncte este formată din segmente cumulate ce sunt mai mici decât valoarea 1 milimetru.

Neutilizabil în Circuitul Civil

**DATE DESPRE IMOBILUL NR. 1420**

Oficiul de Cadastru și Publicitate Imobiliară BOTOSANI
Biroul de Cadastru și Publicitate Imobiliară Dorohoi

A. Partea I. Descrierea imobilului

TEREN Extravilan

Adresa: Jud. Botosani, T22

Nr. Crt	Nr cadastral Nr. topografic	Suprafața* (mp)	Observații / Referințe
A1	51112	2.828	Sector cadastral:26 Teren neimprejmuit; Diferenta de 2772mp se regaseste inscrisa la ID 1421

B. Partea II. Proprietari și acte

Inscrieri privitoare la dreptul de proprietate și alte drepturi reale	Referințe
34974 / 06/11/2019	
Act Notarial nr. 573, din 01/11/2019 emis de BIN Amarie Ioan;	
B10	A1
Intabulare, drept de PROPRIETATE, dobandit prin Conventie, cota actuala 1/1, cota initiala 1/1	
1) CHIRIAC MIHAI , căsătorit cu	
2) CHIRIAC MARIA , bun comun	

C. Partea III. SARCINI .

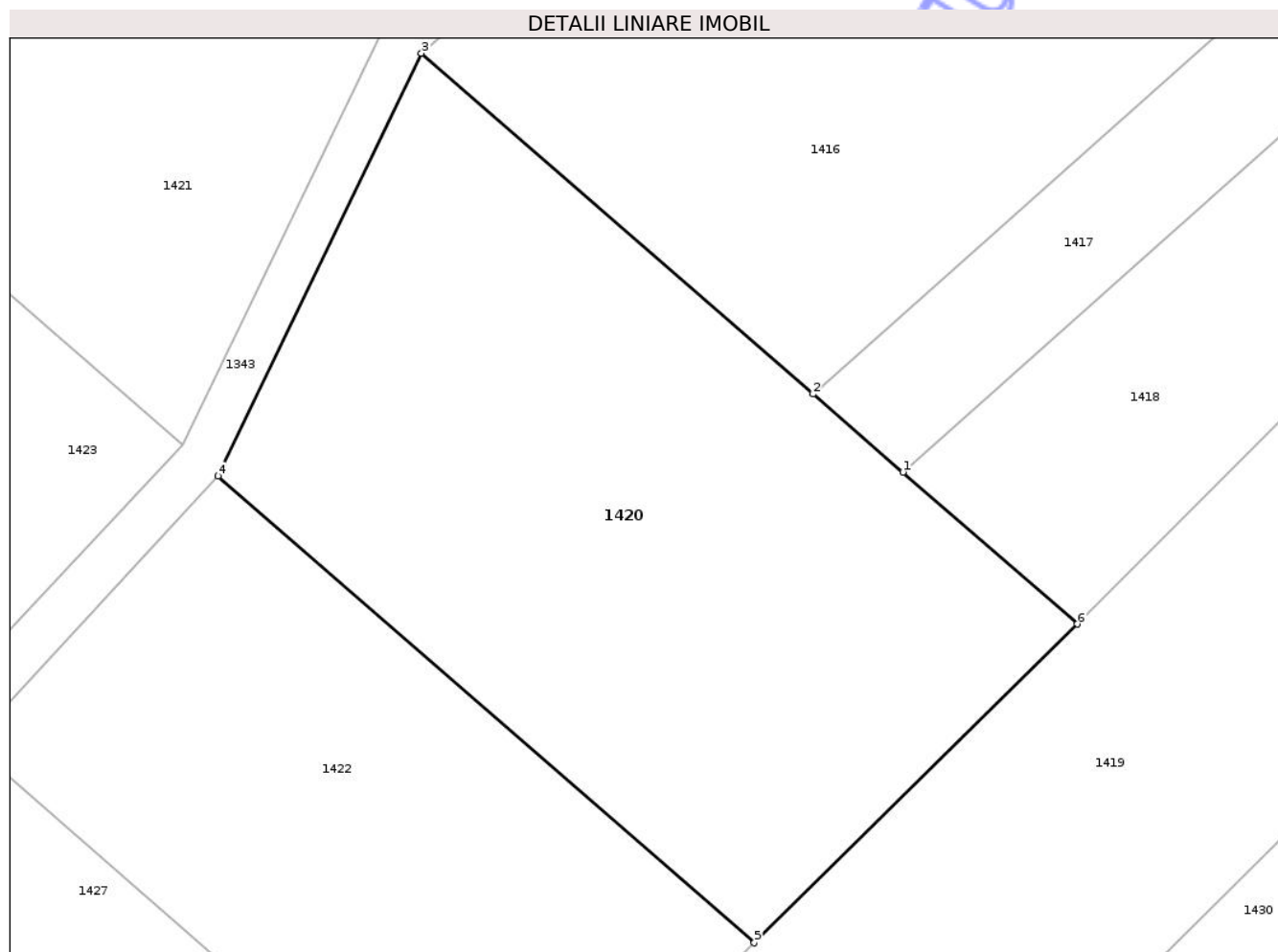
Inscrieri privind dezmembramintele dreptului de proprietate, drepturi reale de garanție și sarcini	Referințe
NU SUNT	

Anexa Nr. 1 La Partea I

Teren

Nr cadastral	Suprafața (mp)*	Observații / Referințe
51112	2.828	Diferenta de 2772mp se regasese inscrisa la ID 1421

* Suprafața este determinată în planul de proiecție Stereo 70.



Date referitoare la teren

Crt	Categorie folosință	Intravilan	Suprafața (mp)	Tarla	Parcelă	Nr. topo	Observații / Referințe
1	arabil	NU	2.200	22	511/16	-	
2	pasune	NU	628	22	512/31	-	

Lungime Segmente

1) Valorile lungimilor segmentelor sunt obținute din proiecție în plan.

Punct început	X / Y	Punct sfârșit	X / Y	Lungime segment (** (m))
1	598.386,911 727.087,537	2	598.378,912 727.094,493	10.6
2	598.378,912 727.094,493	3	598.344,081 727.124,785	46.161
3	598.344,081 727.124,785	4	598.325,976 727.087,201	41.718
4	598.325,976 727.087,201	5	598.373,683 727.045,712	63.224

Punct început	X / Y	Punct sfârșit	X / Y	Lungime segment (** (m)
5	598.373,683 727.045,712	6	598.402,43 727.074,04	40.36
6	598.402,43 727.074,04	1	598.386,911 727.087,537	20.567

** Lungimile segmentelor sunt determinate în planul de proiecție Stereo 70 și sunt rotunjite la 1 milimetru.

*** Distanța dintre puncte este formată din segmente cumulate ce sunt mai mici decât valoarea 1 milimetru.

Neutilizabil în Circuitul Civil

**DATE DESPRE IMOBILUL NR. 1421**

Oficiul de Cadastru și Publicitate Imobiliară BOTOSANI
Biroul de Cadastru și Publicitate Imobiliară Dorohoi

A. Partea I. Descrierea imobilului

TEREN Extravilan

Adresa: Jud. Botosani

Nr. Crt	Nr cadastral Nr. topografic	Suprafața* (mp)	Observații / Referințe
A1		2.772	Sector cadastral:26 Teren neimprejmuit; Diferenta de 2828mp se regaseste inscrisa la ID 1420

B. Partea II. Proprietari și acte

Inscrieri privitoare la dreptul de proprietate și alte drepturi reale		Referințe
/		
Act Normativ nr. 573, din 01/11/2019 emis de BIN Amarie Ioan;		
B1	Intabulare, drept de PROPRIETATE, dobandit prin Reconstituire, cota actuala 1/1, cota initiala 1/1 1) CHIRIAC MIHAI, căsătorit cu 2) CHIRIAC MARIA, bun comun	A1

C. Partea III. SARCINI .

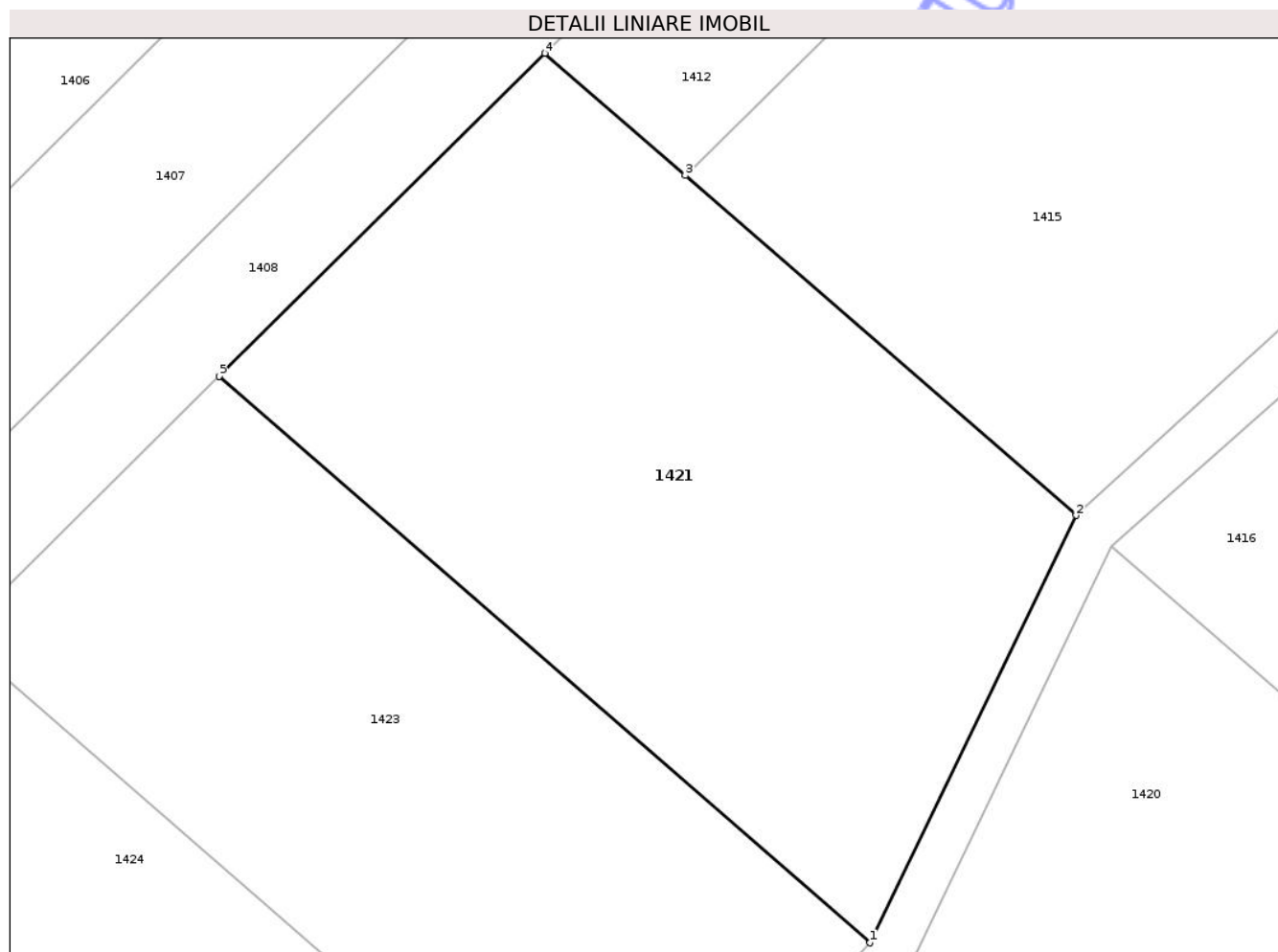
Inscrieri privind dezmembramintele dreptului de proprietate, drepturi reale de garanție și sarcini	Referințe
NU SUNT	

Anexa Nr. 1 La Partea I

Teren

Nr cadastral	Suprafața (mp)*	Observații / Referințe
	2.772	Diferenta de 2828mp se regasese inscrisa la ID 1420

* Suprafața este determinată în planul de proiecție Stereo 70.



Date referitoare la teren

Crt	Categorie folosință	Intra vilan	Suprafața (mp)	Tarla	Parcelă	Nr. topo	Observații / Referințe
1	arabil	NU	2.000	22	511/16	-	
2	pasune	NU	772	22	512/31	-	

Lungime Segmente

1) Valorile lungimilor segmentelor sunt obținute din proiecție în plan.

Punct început	X / Y	Punct sfârșit	X / Y	Lungime segment (** (m)
1	598.322,83 727.089,937	2	598.340,952 727.127,506	41.711
2	598.340,952 727.127,506	3	598.306,559 727.157,394	45.565
3	598.306,559 727.157,394	4	598.294,239 727.168,131	16.342
4	598.294,239 727.168,131	5	598.265,575 727.139,729	40.352

Punct început	X / Y	Punct sfârșit	X / Y	Lungime segment (** (m)
5	598.265,575 727.139,729	1	598.322,83 727.089,937	75.877

** Lungimile segmentelor sunt determinate în planul de proiecție Stereo 70 și sunt rotunjite la 1 milimetru.

*** Distanța dintre puncte este formată din segmente cumulate ce sunt mai mici decât valoarea 1 milimetru.

Neutilizabil în Circuitul Civil

**DATE DESPRE IMOBILUL NR. 1422**

Oficiul de Cadastru și Publicitate Imobiliară BOTOSANI
Biroul de Cadastru și Publicitate Imobiliară Dorohoi

A. Partea I. Descrierea imobilului

TEREN Extravilan

Adresa: Jud. Botosani

Nr. Crt	Nr cadastral Nr. topografic	Suprafața* (mp)	Observații / Referințe
A1		2.024	Sector cadastral:26 Teren neimprejmuit; Conform titlului de proprietate imobilul se afla in parcelele 493/181 si 511/253. Diferenta pana la suprafata din TP a parcelor se regaseste inscrisa la ID1423 cu S=2476mp

B. Partea II. Proprietari și acte

Inscrieri privitoare la dreptul de proprietate și alte drepturi reale		Referințe
/		
Hotarare Judecatoreasca nr. 289, din 08/02/2012 emis de JUDECATORIA DORHOI (INCHEIERE IDREPTARE EROARE MATERIALA / 06-12-2017);		
B1	Intabulare, drept de PROPRIETATE, dobandit prin Hotarare Judecatoreasca, cota actuala 1/1, cota initiala 1/1 1) ROSCANEANU MARGARETA	A1

C. Partea III. SARCINI .

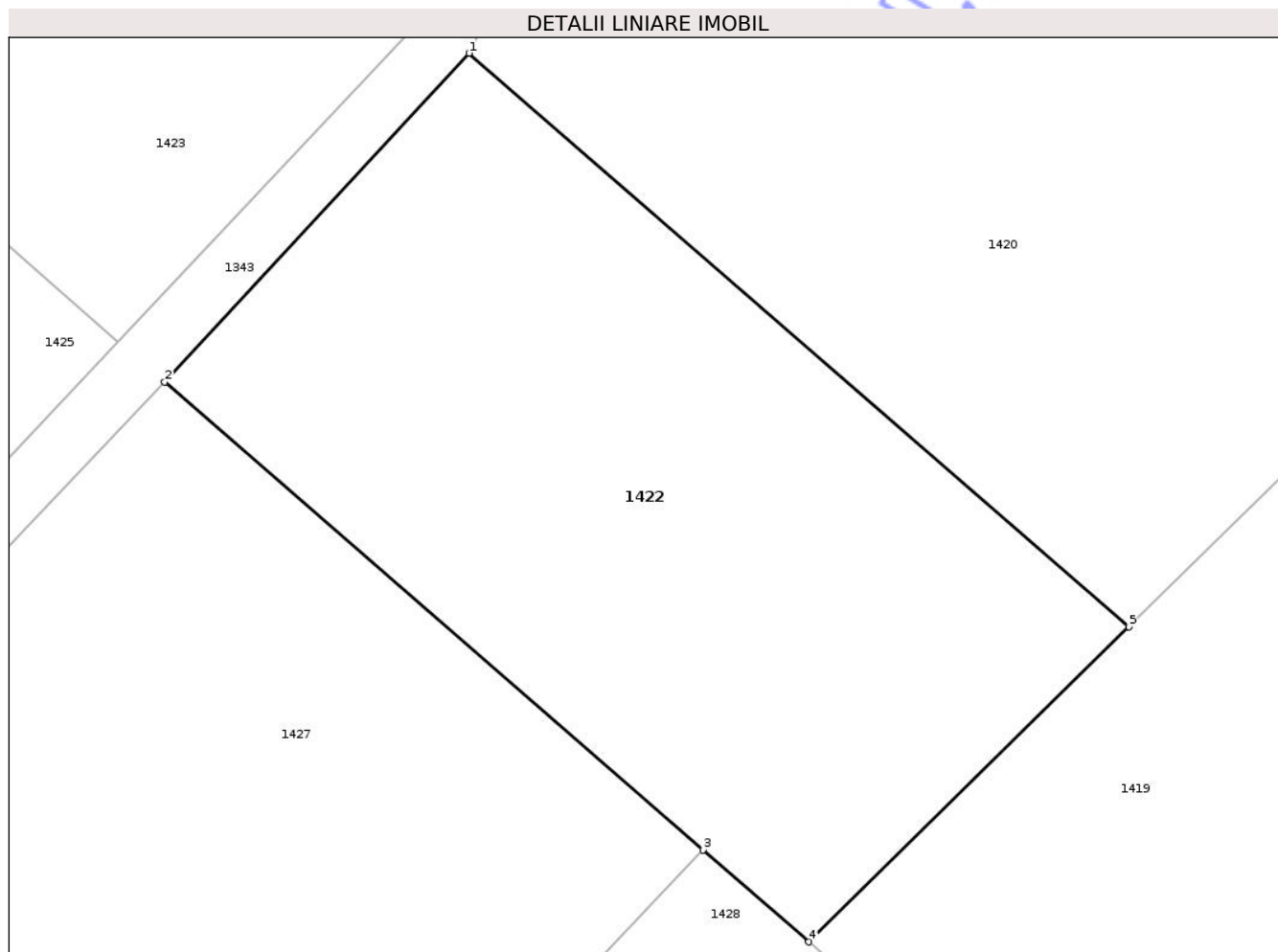
Inscrieri privind dezmembramintele dreptului de proprietate, drepturi reale de garanție și sarcini	Referințe
NU SUNT	

Anexa Nr. 1 La Partea I

Teren

Nr cadastral	Suprafața (mp)*	Observații / Referințe
	2.024	Conform titlului de proprietate imobilul se afla in parcelele 493/181 si 511/253. Diferenta pana la suprafata din TP a parcelor se regaseste inscrisa la ID1423 cu S=2476mp

* Suprafata este determinată in planul de proiecție Stereo 70.



Date referitoare la teren

Crt	Categorie folosință	Intravilan	Suprafața (mp)	Tarla	Parcelă	Nr. topo	Observații / Referințe
1	arabil	NU	2.024	22	511/253	-	

Lungime Segmente

1) Valorile lungimilor segmentelor sunt obținute din proiecție în plan.

Punct început	X / Y	Punct sfârșit	X / Y	Lungime segment (** (m)
1	598.325,976 727.087,201	2	598.303,971 727.063,404	32.411
2	598.303,971 727.063,404	3	598.342,908 727.029,542	51.602
3	598.342,908 727.029,542	4	598.350,539 727.022,905	10.113
4	598.350,539 727.022,905	5	598.373,683 727.045,712	32.492

Punct început	X / Y	Punct sfârșit	X / Y	Lungime segment (** (m)
5	598.373,683 727.045,712	1	598.325,976 727.087,201	63.224

** Lungimile segmentelor sunt determinate în planul de proiecție Stereo 70 și sunt rotunjite la 1 milimetru.

*** Distanța dintre puncte este formată din segmente cumulate ce sunt mai mici decât valoarea 1 milimetru.

Neutilizabil în Circuitul Civil

**DATE DESPRE IMOBILUL NR. 1423**

Oficiul de Cadastru și Publicitate Imobiliară BOTOSANI
Biroul de Cadastru și Publicitate Imobiliară Dorohoi

A. Partea I. Descrierea imobilului

TEREN Extravilan

Adresa: Jud. Botosani

Nr. Crt	Nr cadastral Nr. topografic	Suprafața* (mp)	Observații / Referințe
A1		2.476	Sector cadastral:26 Teren neimprejmuit; Conform titlului de proprietate imobilul se afla in parcelele 493/181 si 511/253. Diferenta pana la suprafata din TP a parcelelor se regaseste inscrista la ID1422 cu S=2024mp

B. Partea II. Proprietari și acte

Inscrieri privitoare la dreptul de proprietate și alte drepturi reale		Referințe
/		
Hotarare Judecatoreasca nr. 289, din 08/02/2012 emis de JUDECATORIA DORHOI (INCHEIERE IDREPTARE EROARE MATERIALA / 06-12-2017);		
B1	Intabulare, drept de PROPRIETATE, dobandit prin Hotarare Judecatoreasca, cota actuala 1/1, cota initiala 1/1 1) ROSCANEANU MARGARETA	A1

C. Partea III. SARCINI .

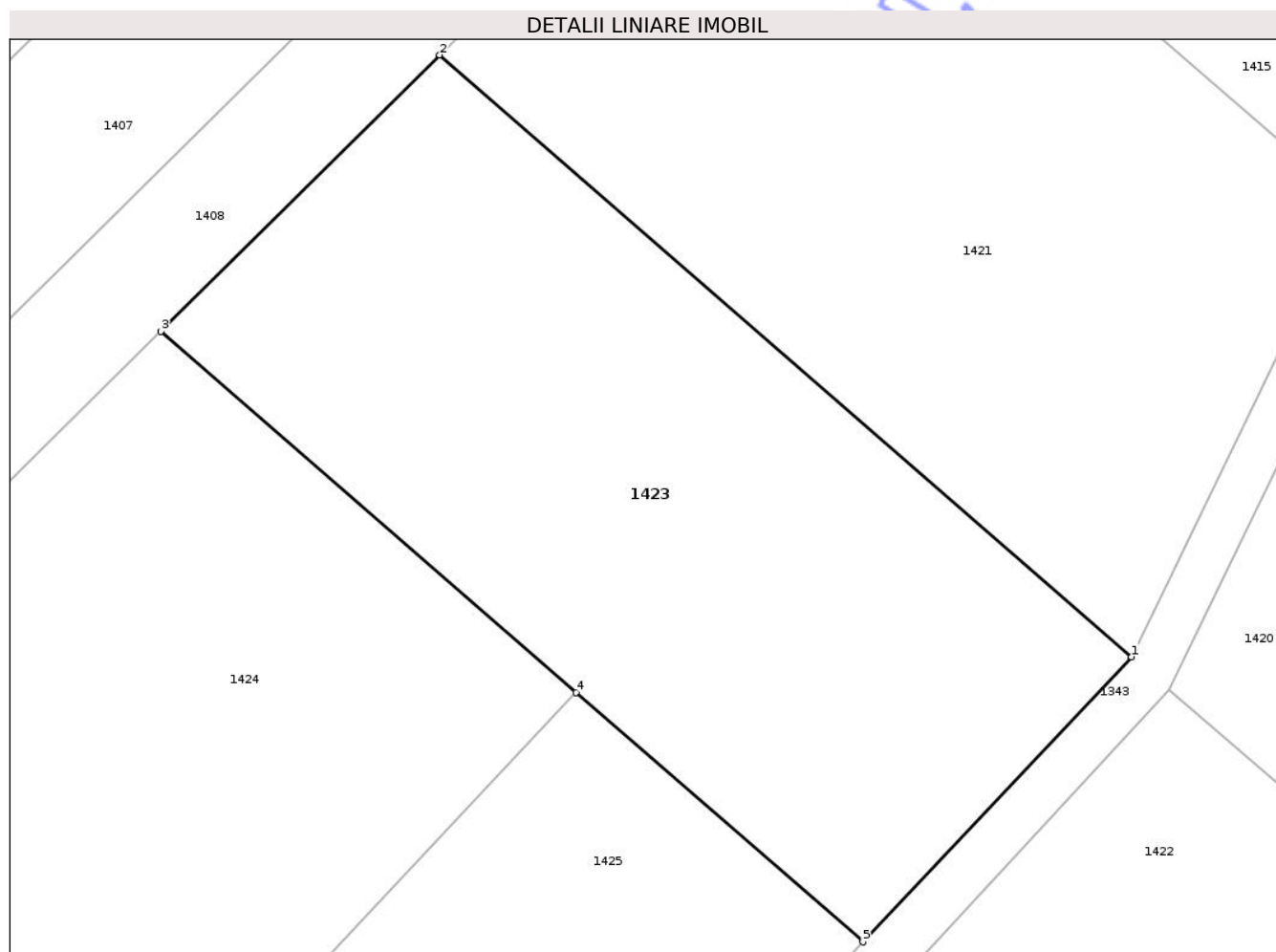
Inscrieri privind dezmembramintele dreptului de proprietate, drepturi reale de garanție și sarcini	Referințe
NU SUNT	

Anexa Nr. 1 La Partea I

Teren

Nr cadastral	Suprafața (mp)*	Observații / Referințe
	2.476	Conform titlului de proprietate imobilul se afla in parcelele 493/181 si 511/253. Diferenta pana la suprafata din TP a parcelelor se regaseste inscrisa la ID1422 cu S=2024mp

* Suprafața este determinată în planul de proiecție Stereo 70.



Date referitoare la teren

Crt	Categorie folosință	Intravilan	Suprafața (mp)	Tarla	Parcelă	Nr. topo	Observații / Referințe
1	arabil	NU	2.300	22	511	-	
1	arabil	NU	176	22	511/253	-	

Lungime Segmente

1) Valorile lungimilor segmentelor sunt obținute din proiecție în plan.

Punct început	X / Y	Punct sfârșit	X / Y	Lungime segment (** (m)
1	598.322,83 727.089,937	2	598.265,575 727.139,729	75.877
2	598.265,575 727.139,729	3	598.242,499 727.116,864	32.486
3	598.242,499 727.116,864	4	598.276,863 727.086,979	45.542
4	598.276,863 727.086,979	5	598.300,59 727.066,344	31.444

Punct început	X / Y	Punct sfârșit	X / Y	Lungime segment (** (m)
5	598.300,59 727.066,344	1	598.322,83 727.089,937	32.422

** Lungimile segmentelor sunt determinate în planul de proiecție Stereo 70 și sunt rotunjite la 1 milimetru.

*** Distanța dintre puncte este formată din segmente cumulate ce sunt mai mici decât valoarea 1 milimetru.

Neutilizabil în Circuitul Civil

**DATE DESPRE IMOBILUL NR. 1424**

Oficiul de Cadastru și Publicitate Imobiliară BOTOSANI
Biroul de Cadastru și Publicitate Imobiliară Dorohoi

A. Partea I. Descrierea imobilului

TEREN Extravilan

Adresa: Jud. Botosani

Nr. Crt	Nr cadastral Nr. topografic	Suprafața* (mp)	Observații / Referințe
A1		5.700	Sector cadastral:26 Teren neimprejmuit; Conform titlului de proprietate imobilul se afla in parcela 511/9

B. Partea II. Proprietari și acte

Inscrieri privitoare la dreptul de proprietate și alte drepturi reale		Referințe
/		
Act Administrativ nr. 121769, din 24/11/2002 emis de CJSIPT BOTOSANI (Titlu proprietate);		
B1	Intabulare, drept de PROPRIETATE, dobandit prin Reconstituire, cota actuala 1/1, cota initiala 1/1 1) BALINEANU LEONORA , Lipsa C.N.P.	A1

C. Partea III. SARCINI .

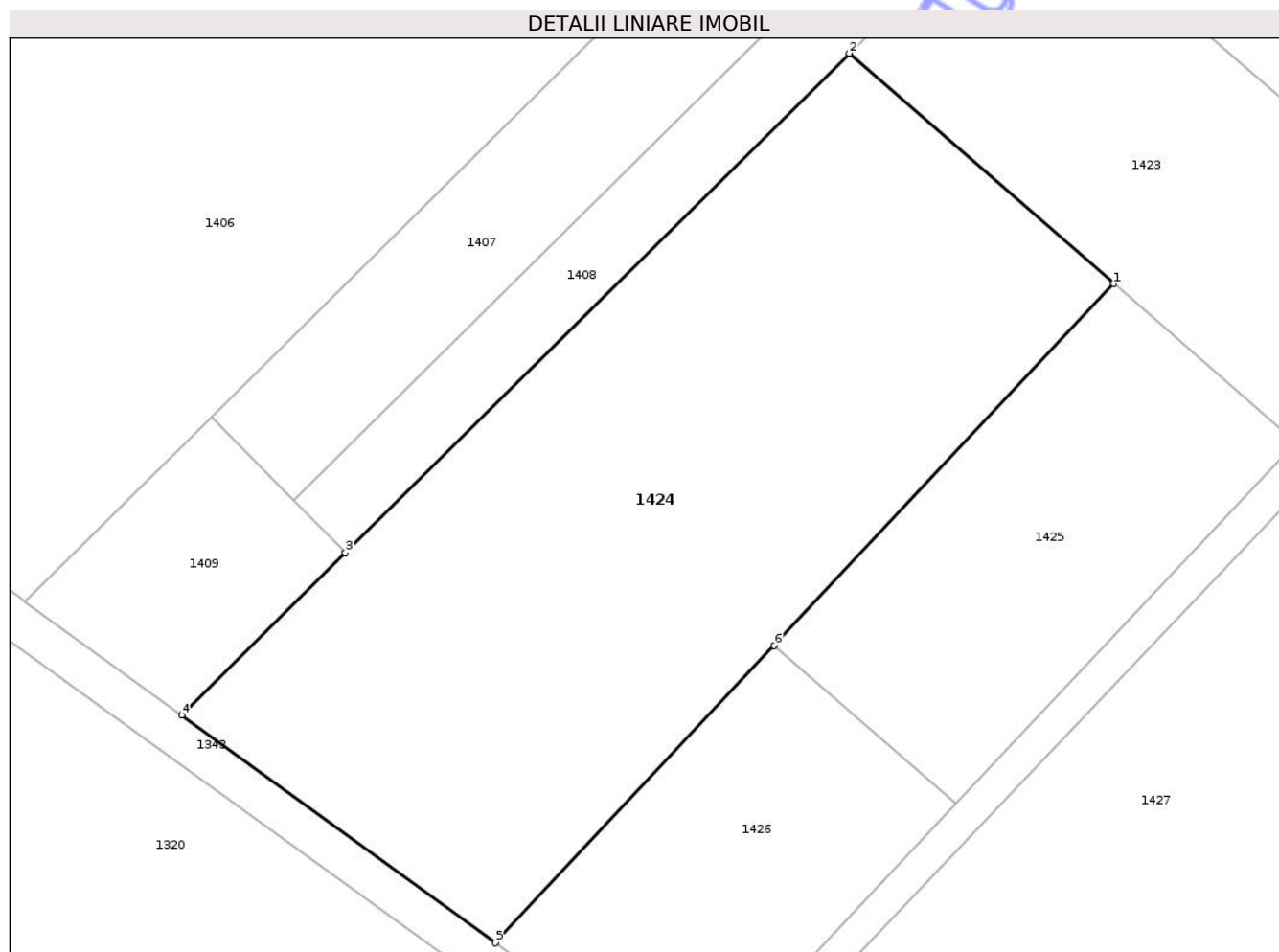
Inscrieri privind dezmembramintele dreptului de proprietate, drepturi reale de garanție și sarcini	Referințe
NU SUNT	

Anexa Nr. 1 La Partea I

Teren

Nr cadastral	Suprafața (mp)*	Observații / Referințe
	5.700	Conform titlului de proprietate imobilul se afla in parcela 511/9

* Suprafața este determinată în planul de proiecție Stereo 70.



Date referitoare la teren

Crt	Categorie folosință	Intra vilan	Suprafața (mp)	Tarla	Parcelă	Nr. topo	Observații / Referințe
1	arabil	NU	5.000	22	511/9	-	
2	faneata	NU	700	22	510	-	

Lungime Segmente

1) Valorile lungimilor segmentelor sunt obținute din proiecție în plan.

Punct început	X / Y	Punct sfârșit	X / Y	Lungime segment (** (m)
1	598.276,863 727.086,979	2	598.242,499 727.116,864	45.542
2	598.242,499 727.116,864	3	598.177,09 727.052,054	92.08
3	598.177,09 727.052,054	4	598.155,804 727.030,963	29.965
4	598.155,804 727.030,963	5	598.196,528 727.001,424	50.309

Punct început	X / Y	Punct sfârșit	X / Y	Lungime segment (** (m)
5	598.196,528 727.001,424	6	598.232,752 727.040,002	52.919
6	598.232,752 727.040,002	1	598.276,863 727.086,979	64.441

** Lungimile segmentelor sunt determinate în planul de proiecție Stereo 70 și sunt rotunjite la 1 milimetru.

*** Distanța dintre puncte este formată din segmente cumulate ce sunt mai mici decât valoarea 1 milimetru.

Neutilizabil în Circuitul Civil

**DATE DESPRE IMOBILUL NR. 1426**

Oficiul de Cadastru și Publicitate Imobiliară BOTOSANI
Biroul de Cadastru și Publicitate Imobiliară Dorohoi

A. Partea I. Descrierea imobilului

TEREN Extravilan

Nr. CF vechi:17
Nr. cadastral vechi:47

Adresa: Jud. Botosani

Nr. Crt	Nr cadastral Nr. topografic	Suprafața* (mp)	Observații / Referințe
A1	50587	1.600	Sector cadastral:26 Teren neimprejmuit;

B. Partea II. Proprietari și acte

Inscrieri privitoare la dreptul de proprietate și alte drepturi reale	Referințe
1657 / 23/11/2000	
Act Notarial nr. 3240, din 23/11/2000 emis de BNP "Teodorescu Dorina" Dorohoi;	
B1	A1
Intabulare, drept de PROPRIETATE, dobandit prin Conventie, cota actuala 1/1, cota initiala 1/1	
1) ACIOBANITEI ION, Lipsa C.N.P.	
OBSERVATII: (provenita din conversia CF 17)	

C. Partea III. SARCINI .

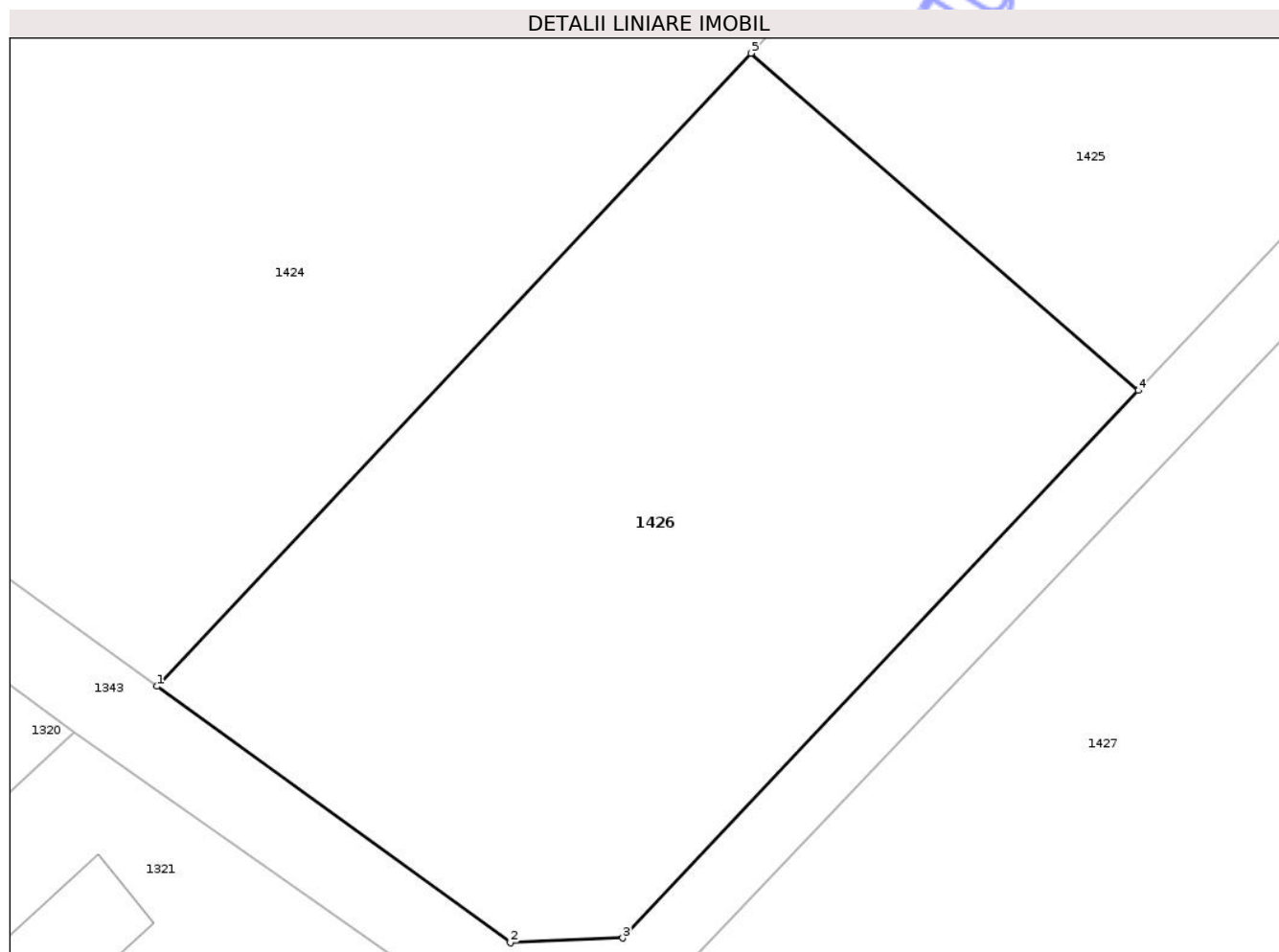
Inscrieri privind dezmembramintele dreptului de proprietate, drepturi reale de garanție și sarcini	Referințe
NU SUNT	

Anexa Nr. 1 La Partea I

Teren

Nr cadastral	Suprafața (mp)*	Observații / Referințe
50587	1.600	

* Suprafața este determinată în planul de proiecție Stereo 70.



Date referitoare la teren

Crt	Categorie folosință	Intravilan	Suprafața (mp)	Tarla	Parcelă	Nr. topo	Observații / Referințe
1	arabil	NU	1.600	22	511/20	-	

Lungime Segmente

1) Valorile lungimilor segmentelor sunt obținute din proiecție în plan.

Punct început	X / Y	Punct sfârșit	X / Y	Lungime segment (** (m)
1	598.196,528 727.001,424	2	598.218,073 726.985,796	26.616
2	598.218,073 726.985,796	3	598.224,931 726.986,083	6.864
3	598.224,931 726.986,083	4	598.256,385 727.019,45	45.855
4	598.256,385 727.019,45	5	598.232,752 727.040,002	31.319
5	598.232,752 727.040,002	1	598.196,528 727.001,424	52.919

** Lungimile segmentelor sunt determinate în planul de proiecție Stereo 70 și sunt rotunjite la 1 milimetru.

*** Distanța dintre puncte este formată din segmente cumulate ce sunt mai mici decât valoarea 1 milimetru.

Neutilizabil în Circuitul
Civil

**DATE DESPRE IMOBILUL NR. 1427**

Oficiul de Cadastru și Publicitate Imobiliară BOTOSANI
Biroul de Cadastru și Publicitate Imobiliară Dorohoi

A. Partea I. Descrierea imobilului

TEREN Extravilan

Adresa: Jud. Botosani

Nr. Crt	Nr cadastral Nr. topografic	Suprafața* (mp)	Observații / Referințe
A1		5.700	Sector cadastral:26 Teren neimprejmuit;

B. Partea II. Proprietari și acte

Inscrieri privitoare la dreptul de proprietate și alte drepturi reale	Referințe
/	
Act Administrativ nr. 121769, din 24/11/2002 emis de CJSIPT BOTOSANI (Titlu proprietate);	
B1	A1
Intabulare, drept de PROPRIETATE, dobandit prin Reconstituire, cota actuala 1/1, cota initiala 1/1	
1) BALINEANU LEONORA , Lipsa C.N.P.	

C. Partea III. SARCINI .

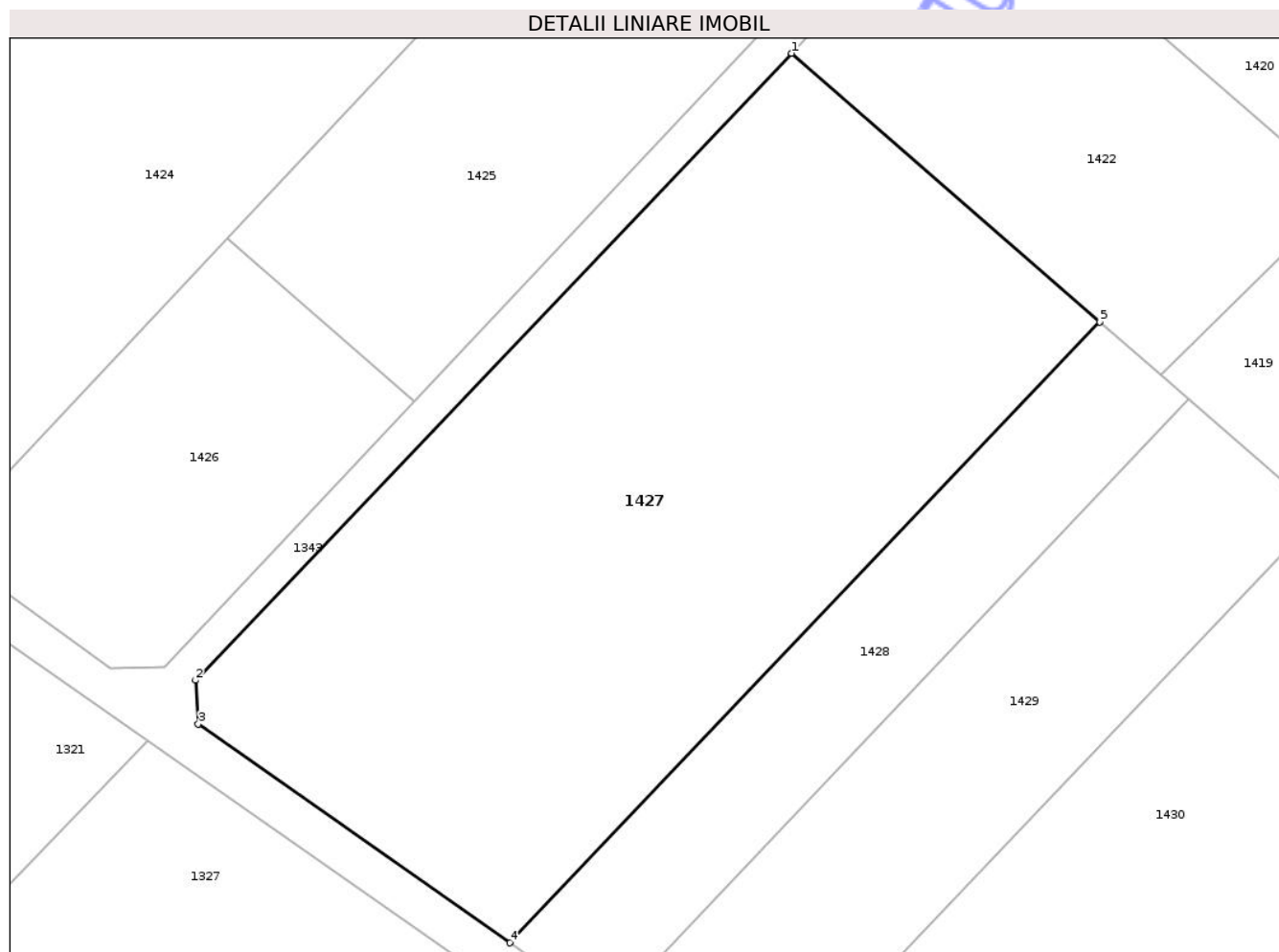
Inscrieri privind dezmembramintele dreptului de proprietate, drepturi reale de garanție și sarcini	Referințe
NU SUNT	

Anexa Nr. 1 La Partea I

Teren

Nr cadastral	Suprafața (mp)*	Observații / Referințe
	5.700	

* Suprafața este determinată în planul de proiecție Stereo 70.



Date referitoare la teren

Crt	Categorie folosință	Intra vilan	Suprafața (mp)	Tarla	Parcelă	Nr. topo	Observații / Referințe
1	arabil	NU	5.700	22	511/10	-	

Lungime Segmente

1) Valorile lungimilor segmentelor sunt obținute din proiecție în plan.

Punct început	X / Y	Punct sfârșit	X / Y	Lungime segment (** (m)
1	598.303,971 727.063,404	2	598.228,789 726.984,347	109.098
2	598.228,789 726.984,347	3	598.229,144 726.978,815	5.543
3	598.229,144 726.978,815	4	598.268,449 726.951,254	48.004
4	598.268,449 726.951,254	5	598.342,908 727.029,542	108.043
5	598.342,908 727.029,542	1	598.303,971 727.063,404	51.602

** Lungimile segmentelor sunt determinate în planul de proiecție Stereo 70 și sunt rotunjite la 1 milimetru.

*** Distanța dintre puncte este formată din segmente cumulate ce sunt mai mici decât valoarea 1 milimetru.

Neutilizabil în Circuitul
Civil



DATE DESPRE IMOBILUL NR. 1439

Oficiul de Cadastru și Publicitate Imobiliară BOTOSANI
Biroul de Cadastru și Publicitate Imobiliară Dorohoi

A. Partea I. Descrierea imobilului

TEREN Extravilan

Adresa: Jud. Botosani

Nr. Crt	Nr cadastral Nr. topografic	Suprafața* (mp)	Observații / Referințe
A1		4.800	Sector cadastral:26 Teren neimprejmuit;

B. Partea II. Proprietari și acte

Inscrieri privitoare la dreptul de proprietate și alte drepturi reale	Referințe
/	
Act Administrativ nr. 54977, din 18/10/1995 emis de CJSIPT BOTOSANI (Titlu proprietate);	
B1	A1
Intabulare, drept de PROPRIETATE, dobandit prin Reconstituire, cota actuala 1/1, cota initiala 1/1 1) ANISIE MARIA, Lipsa C.N.P.	

C. Partea III. SARCINI .

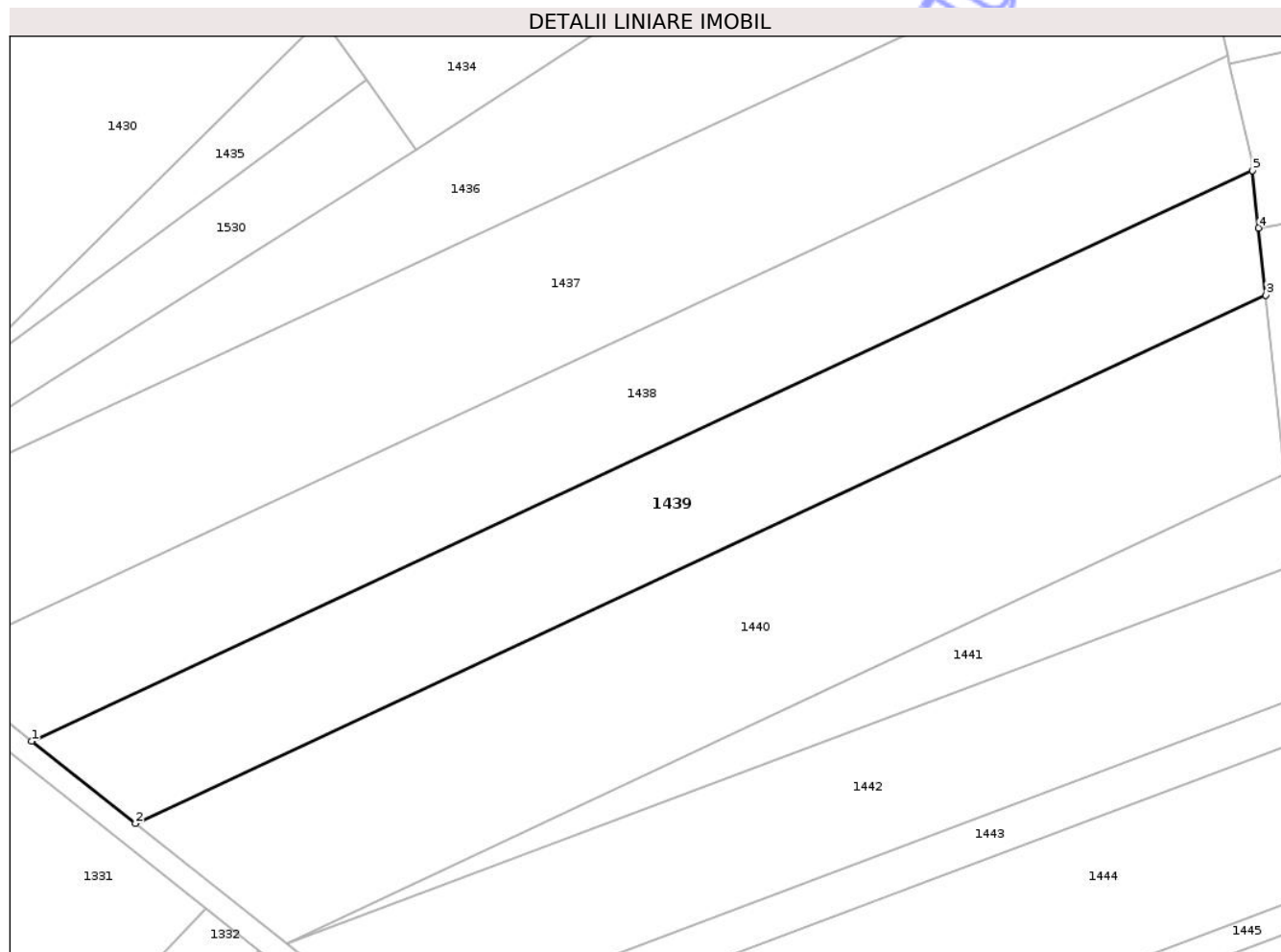
Inscrieri privind dezmembramintele dreptului de proprietate, drepturi reale de garanție și sarcini	Referințe
NU SUNT	

Anexa Nr. 1 La Partea I

Teren

Nr cadastral	Suprafața (mp)*	Observații / Referințe
	4.800	

* Suprafața este determinată în planul de proiecție Stereo 70.



Date referitoare la teren

Crt	Categorie folosință	Intra vilan	Suprafața (mp)	Tarla	Parcelă	Nr. topo	Observații / Referințe
1	arabil	NU	4.800	22	511/12	-	

Lungime Segmente

1) Valorile lungimilor segmentelor sunt obținute din proiecție în plan.

Punct început	X / Y	Punct sfârșit	X / Y	Lungime segment (** (m)
1	598.370,57 726.873,135	2	598.388,909 726.858,611	23.393
2	598.388,909 726.858,611	3	598.588,827 726.951,96	220.638
3	598.588,827 726.951,96	4	598.587,554 726.963,835	11.942
4	598.587,554 726.963,835	5	598.586,47 726.973,947	10.17
5	598.586,47 726.973,947	1	598.370,57 726.873,135	238.276

** Lungimile segmentelor sunt determinate în planul de proiecție Stereo 70 și sunt rotunjite la 1 milimetru.

*** Distanța dintre puncte este formată din segmente cumulate ce sunt mai mici decât valoarea 1 milimetru.

Neutilizabil în Circuitul
Civil

**DATE DESPRE IMOBILUL NR. 1440**

Oficiul de Cadastru și Publicitate Imobiliară BOTOSANI
Biroul de Cadastru și Publicitate Imobiliară Dorohoi

A. Partea I. Descrierea imobilului

TEREN Extravilan

Adresa: Jud. Botosani

Nr. Crt	Nr cadastral Nr. topografic	Suprafața* (mp)	Observații / Referințe
A1		6.300	Sector cadastral:26 Teren neimprejmuit; Conform titlului de proprietate imobilul se afla in parcela 1056/1/4

B. Partea II. Proprietari și acte

Inscrieri privitoare la dreptul de proprietate și alte drepturi reale		Referințe
/		
Act Administrativ nr. 143387, din 10/03/2004 emis de CJSIPT BOTOSANI (Titlu proprietate);		
B1	Intabulare, drept de PROPRIETATE, dobandit prin Reconstituire, cota actuala 1/1, cota initiala 1/1 1) CHIRIAC MIHAI, Lipsa C.N.P.	A1

C. Partea III. SARCINI .

Inscrieri privind dezmembramintele dreptului de proprietate, drepturi reale de garanție și sarcini	Referințe
NU SUNT	

Anexa Nr. 1 La Partea I

Teren

Nr cadastral	Suprafața (mp)*	Observații / Referințe
	6.300	Conform titlului de proprietate imobilul se afla in parcela 1056/1/4

* Suprafața este determinată în planul de proiecție Stereo 70.

DETALII LINIARE IMOBIL



Date referitoare la teren

Crt	Categorie folosință	Intravilan	Suprafața (mp)	Tarla	Parcelă	Nr. topo	Observații / Referințe
1	arabil	NU	6.300	22	511	-	

Lungime Segmente

1) Valorile lungimilor segmentelor sunt obținute din proiecție în plan.

Punct început	X / Y	Punct sfârșit	X / Y	Lungime segment (** (m)
1	598.415,709 726.837,386	2	598.592,212 726.920,38	195.042
2	598.592,212 726.920,38	3	598.592,018 726.922,189	1.82
3	598.592,018 726.922,189	4	598.588,827 726.951,96	29.942
4	598.588,827 726.951,96	5	598.388,909 726.858,611	220.638
5	598.388,909 726.858,611	1	598.415,709 726.837,386	34.187

** Lungimile segmentelor sunt determinate în planul de proiecție Stereo 70 și sunt rotunjite la 1 milimetru.

*** Distanța dintre puncte este formată din segmente cumulate ce sunt mai mici decât valoarea 1 milimetru.

Neutilizabil în Circuitul
Civil

**DATE DESPRE IMOBILUL NR. 1442**

Oficiul de Cadastru și Publicitate Imobiliară BOTOSANI
Biroul de Cadastru și Publicitate Imobiliară Dorohoi

A. Partea I. Descrierea imobilului

TEREN Extravilan

Adresa: Jud. Botosani

Nr. Crt	Nr cadastral Nr. topografic	Suprafața* (mp)	Observații / Referințe
A1		4.000	Sector cadastral:26 Teren neimprejmuit; Conform titlului de proprietate imobilul se afla in parcela 511/222

B. Partea II. Proprietari și acte

Inscrieri privitoare la dreptul de proprietate și alte drepturi reale		Referințe
/		
Act Administrativ nr. 121744, din 23/11/2002 emis de CJSIPT BOTOSANI (Titlu proprietate);		
B1	Intabulare, drept de PROPRIETATE, dobandit prin Reconstituire, cota actuala 1/1, cota initiala 1/1 1) BALANISCU ION , Lipsa C.N.P.	A1

C. Partea III. SARCINI .

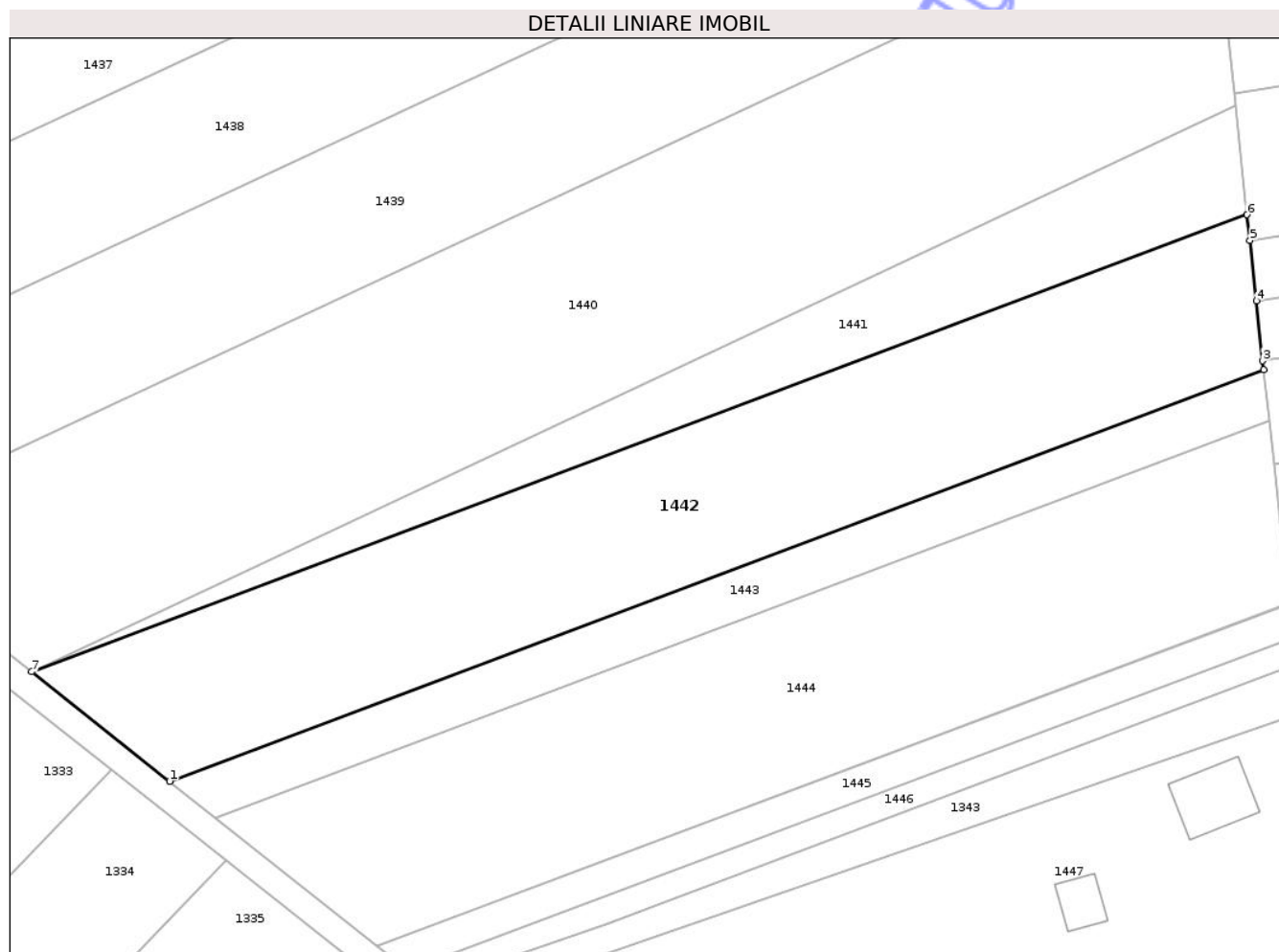
Inscrieri privind dezmembramintele dreptului de proprietate, drepturi reale de garanție și sarcini	Referințe
NU SUNT	

Anexa Nr. 1 La Partea I

Teren

Nr cadastral	Suprafața (mp)*	Observații / Referințe
	4.000	Conform titlului de proprietate imobilul se afla in parcela 511/222

* Suprafața este determinată în planul de proiecție Stereo 70.



Date referitoare la teren

Crt	Categorie folosință	Intravilan	Suprafața (mp)	Tarla	Parcelă	Nr. topo	Observații / Referințe
1	arabil	NU	3.800	22	511/222	-	
2	faneata	NU	200	22	518	-	

Lungime Segmente

1) Valorile lungimilor segmentelor sunt obținute din proiecție în plan.

Punct început	X / Y	Punct sfârșit	X / Y	Lungime segment (** (m))
1	598.435,938 726.821,364	2	598.596,364 726.881,649	171.379
2	598.596,364 726.881,649	3	598.596,223 726.882,959	1.318
3	598.596,223 726.882,959	4	598.595,283 726.891,733	8.823
4	598.595,283 726.891,733	5	598.594,331 726.900,611	8.93

Punct început	X / Y	Punct sfârșit	X / Y	Lungime segment (** (m)
5	598.594,331 726.900,611	6	598.593,93 726.904,358	3.768
6	598.593,93 726.904,358	7	598.415,709 726.837,386	190.389
7	598.415,709 726.837,386	1	598.435,938 726.821,364	25.805

** Lungimile segmentelor sunt determinate în planul de proiecție Stereo 70 și sunt rotunjite la 1 milimetru.

*** Distanța dintre puncte este formată din segmente cumulate ce sunt mai mici decât valoarea 1 milimetru.

Neutilizabil în Circuitul Civil

**DATE DESPRE IMOBILUL NR. 1443**

Oficiul de Cadastru și Publicitate Imobiliară BOTOSANI
Biroul de Cadastru și Publicitate Imobiliară Dorohoi

A. Partea I. Descrierea imobilului

TEREN Extravilan

Adresa: Jud. Botosani

Nr. Crt	Nr cadastral Nr. topografic	Suprafața* (mp)	Observații / Referințe
A1		1.232	Sector cadastral:26 Teren neimprejmuit; Conform titlului de proprietate imobilul se afla in parcela 511/2

B. Partea II. Proprietari și acte

Inscrieri privitoare la dreptul de proprietate și alte drepturi reale		Referințe
/		
Act Administrativ nr. 3561, din 16/01/1994 emis de CJSIPT BOTOSANI (Titlu proprietate);		
B1	Intabulare, drept de PROPRIETATE, dobandit prin Reconstituire, cota actuala 1/1, cota initiala 1/1 1) DUPU DIONISIE, Lipsa C.N.P.	A1

C. Partea III. SARCINI .

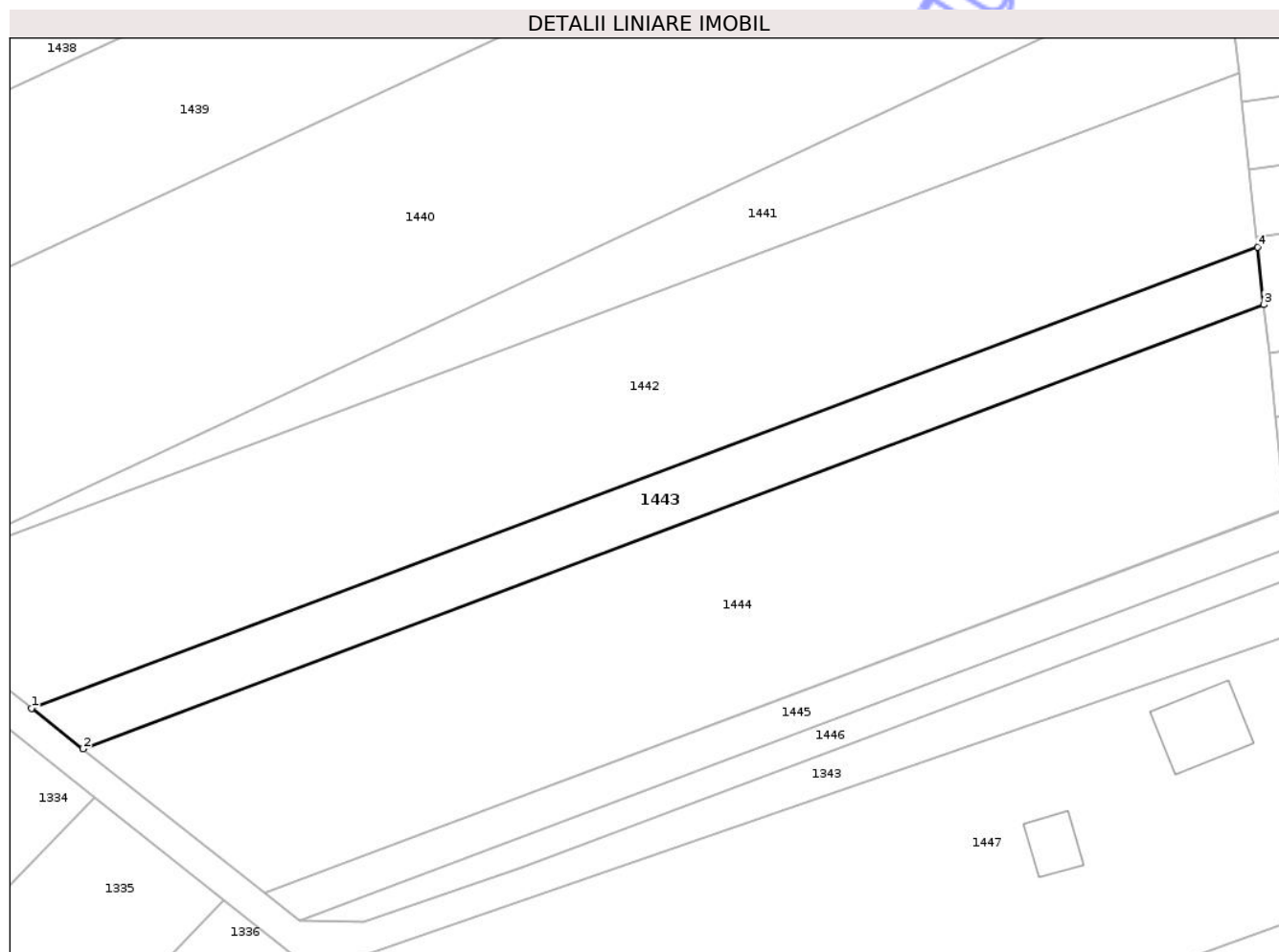
Inscrieri privind dezmembramintele dreptului de proprietate, drepturi reale de garanție și sarcini	Referințe
NU SUNT	

Anexa Nr. 1 La Partea I

Teren

Nr cadastral	Suprafața (mp)*	Observații / Referințe
	1.232	Conform titlului de proprietate imobilul se afla in parcela 511/2

* Suprafața este determinată în planul de proiecție Stereo 70.



Date referitoare la teren

Crt	Categorie folosință	Intra vilan	Suprafața (mp)	Tarla	Parcelă	Nr. topo	Observații / Referințe
1	arabil	NU	1.200	22	511/2	-	
2	faneata	NU	32	22	518	-	

Lungime Segmente

1) Valorile lungimilor segmentelor sunt obținute din proiecție în plan.

Punct început	X / Y	Punct sfârșit	X / Y	Lungime segment (** (m))
1	598.435,938 726.821,364	2	598.442,637 726.816,058	8.546
2	598.442,637 726.816,058	3	598.597,17 726.874,128	165.083
3	598.597,17 726.874,128	4	598.596,364 726.881,649	7.563
4	598.596,364 726.881,649	1	598.435,938 726.821,364	171.379

** Lungimile segmentelor sunt determinate în planul de proiecție Stereo 70 și sunt rotunjite la 1 milimetru.

*** Distanța dintre puncte este formată din segmente cumulate ce sunt mai mici decât valoarea 1 milimetru.

Neutilizabil în Circuitul
Civil

**DATE DESPRE IMOBILUL NR. 1444**

Oficiul de Cadastru și Publicitate Imobiliară BOTOSANI
Biroul de Cadastru și Publicitate Imobiliară Dorohoi

A. Partea I. Descrierea imobilului

TEREN Extravilan

Adresa: Jud. Botosani

Nr. Crt	Nr cadastral Nr. topografic	Suprafața* (mp)	Observații / Referințe
A1		4.000	Sector cadastral:26 Teren neimprejmuit; Conform titlului de proprietate imobilul se afla in parcela 511/26

B. Partea II. Proprietari și acte

Inscrieri privitoare la dreptul de proprietate și alte drepturi reale		Referințe
/		
Act Administrativ nr. 111780, din 30/07/2002 emis de CJSIPT BOTOSANI (Titlu proprietate);		
B1	Intabulare, drept de PROPRIETATE, dobandit prin Reconstituire, cota actuala 1/1, cota initiala 1/1 1) MOSCALU CONSTANTIN, Lipsa C.N.P.	A1

C. Partea III. SARCINI .

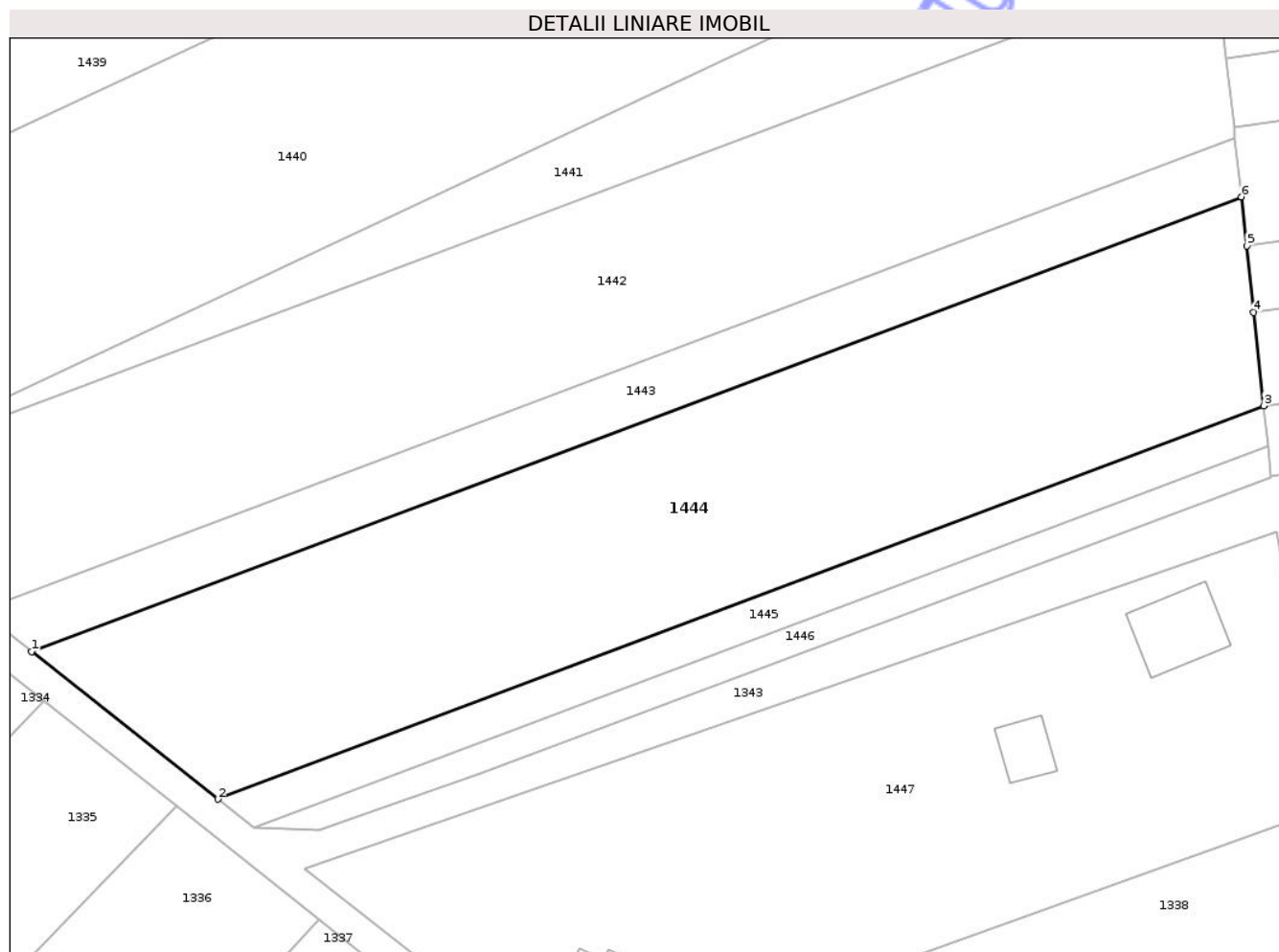
Inscrieri privind dezmembramintele dreptului de proprietate, drepturi reale de garanție și sarcini	Referințe
NU SUNT	

Anexa Nr. 1 La Partea I

Teren

Nr cadastral	Suprafața (mp)*	Observații / Referințe
	4.000	Conform titlului de proprietate imobilul se afla in parcela 511/26

* Suprafața este determinată în planul de proiecție Stereo 70.



Date referitoare la teren

Crt	Categorie folosință	Intra vilan	Suprafața (mp)	Tarla	Parcelă	Nr. topo	Observații / Referințe
1	arabil	NU	3.800	22	511/26	-	
2	faneata	NU	200	22	518	-	

Lungime Segmente

1) Valorile lungimilor segmentelor sunt obținute din proiecție în plan.

Punct început	X / Y	Punct sfârșit	X / Y	Lungime segment (** (m)
1	598.442,637 726.816,058	2	598.466,412 726.797,229	30.327
2	598.466,412 726.797,229	3	598.600,031 726.847,44	142.742
3	598.600,031 726.847,44	4	598.598,752 726.859,366	11.994
4	598.598,752 726.859,366	5	598.597,842 726.867,857	8.54

Punct început	X / Y	Punct sfârșit	X / Y	Lungime segment (** (m)
5	598.597,842 726.867,857	6	598.597,17 726.874,128	6.307
6	598.597,17 726.874,128	1	598.442,637 726.816,058	165.083

** Lungimile segmentelor sunt determinate în planul de proiecție Stereo 70 și sunt rotunjite la 1 milimetru.

*** Distanța dintre puncte este formată din segmente cumulate ce sunt mai mici decât valoarea 1 milimetru.

Neutilizabil în Circuitul Civil

**DATE DESPRE IMOBILUL NR. 1445**

Oficiul de Cadastru și Publicitate Imobiliară BOTOSANI
Biroul de Cadastru și Publicitate Imobiliară Dorohoi

A. Partea I. Descrierea imobilului

TEREN Extravilan

Adresa: Jud. Botosani

Nr. Crt	Nr cadastral Nr. topografic	Suprafața* (mp)	Observații / Referințe
A1		700	Sector cadastral:26 Teren neimprejmuit; Conform titlului de proprietate imobilul se afla in parcela 511/260

B. Partea II. Proprietari și acte

Inscrieri privitoare la dreptul de proprietate și alte drepturi reale		Referințe
/		
Act Administrativ nr. 143309, din 14/10/2003 emis de CJSIPT BOTOSANI (Titlu proprietate);		
B1	Intabulare, drept de PROPRIETATE, dobandit prin Reconstituire, cota actuala 1/1, cota initiala 1/1 1) MOSCALU MIHAI, Lipsa C.N.P.	A1

C. Partea III. SARCINI .

Inscrieri privind dezmembramintele dreptului de proprietate, drepturi reale de garanție și sarcini	Referințe
NU SUNT	

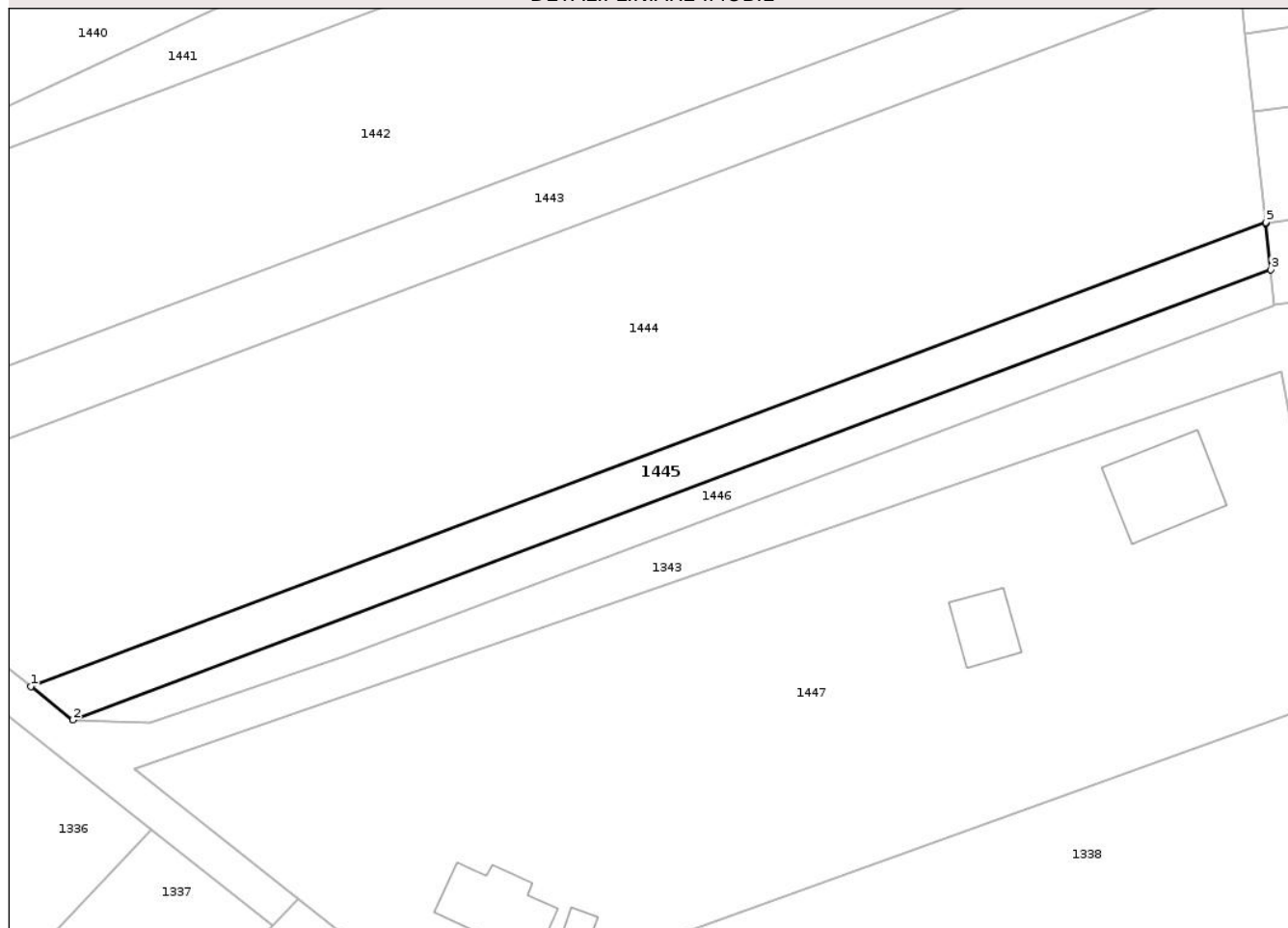
Anexa Nr. 1 La Partea I

Teren

Nr cadastral	Suprafața (mp)*	Observații / Referințe
	700	Conform titlului de proprietate imobilul se afla in parcela 511/260

* Suprafața este determinată în planul de proiecție Stereo 70.

DETALII LINIARE IMOBIL



Date referitoare la teren

Crt	Categorie folosință	Intravilan	Suprafața (mp)	Tarla	Parcelă	Nr. topo	Observații / Referințe
1	arabil	NU	680	22	511/260	-	
2	faneata	NU	20	22	518	-	

Lungime Segmente

1) Valorile lungimilor segmentelor sunt obținute din proiecție în plan.

Punct început	X / Y	Punct sfârșit	X / Y	Lungime segment (** (m)
1	598.466,412 726.797,229	2	598.470,966 726.793,622	5.81
2	598.470,966 726.793,622	3	598.600,579 726.842,328	138.462
3	598.600,579 726.842,328	4	598.600,044 726.847,317	5.018
4	598.600,044 726.847,317	5	598.600,031 726.847,44	0.124

Punct început	X / Y	Punct sfârșit	X / Y	Lungime segment (** (m)
5	598.600,031 726.847,44	1	598.466,412 726.797,229	142.742

** Lungimile segmentelor sunt determinate în planul de proiecție Stereo 70 și sunt rotunjite la 1 milimetru.

*** Distanța dintre puncte este formată din segmente cumulate ce sunt mai mici decât valoarea 1 milimetru.

Neutilizabil în Circuitul Civil

**DATE DESPRE IMOBILUL NR. 1447**

Oficiul de Cadastru și Publicitate Imobiliară BOTOSANI
Biroul de Cadastru și Publicitate Imobiliară Dorohoi

A. Partea I. Descrierea imobilului

TEREN Extravilan

Nr. topografic: ,

Adresa: Jud. Botosani

Nr. Crt	Nr cadastral Nr. topografic	Suprafața* (mp)	Observații / Referințe
A1	50925	4.200	Sector cadastral:26 Teren neimprejmuț; Conform titlului de proprietate imobilul se afla in parcelele 511/254 si 518/6

B. Partea II. Proprietari și acte

Inscrieri privitoare la dreptul de proprietate și alte drepturi reale		Referințe
23588 / 06/09/2017		
Act Notarial nr. 614, din 04/09/2017 emis de BIN Amarie Ioan Dorohoi;		
B2	Intabulare, drept de PROPRIETATE, dobandit prin Conventie, cota actuala 1/1, cota initiala 1/1 1) COJOCARIU CONSTANTIN	A1
B3	Se notează apartenența imobilului la patrimoniul de afectațiune destinat desfășurării activității economice de către Firma COJOCARIU CONSTANTIN- PERSOANĂ FIZICĂ AUTORIZATĂ CUI 29646906	A1

C. Partea III. SARCINI .

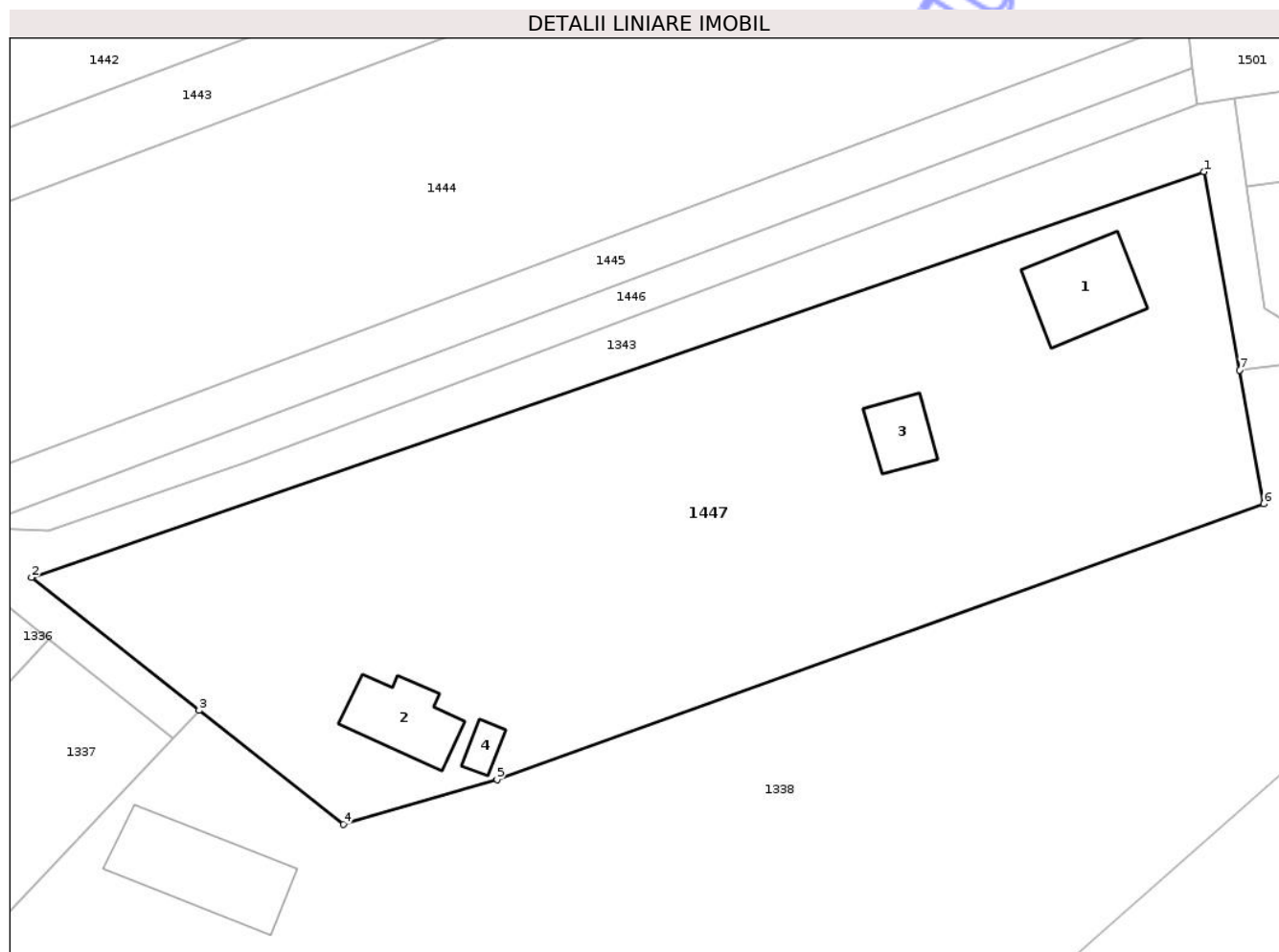
Inscrieri privind dezmembramentele dreptului de proprietate, drepturi reale de garanție și sarcini	Referințe
NU SUNT	

Anexa Nr. 1 La Partea I

Teren

Nr cadastral	Suprafața (mp)*	Observații / Referințe
50925	4.200	Conform titlului de proprietate imobilul se afla in parcelele 511/254 si 518/6

* Suprafața este determinată in planul de proiecție Stereo 70.



Date referitoare la teren

Crt	Categorie folosință	Intra vilan	Suprafața (mp)	Tarla	Parcelă	Nr. topo	Observații / Referințe
1	arabil	NU	1.212	22	511/254	-	
2	faneata	NU	2.752	22	518/1	-	
3	curti constructii	NU	236	22	518/1	-	

Date referitoare la construcții

Crt	Număr	Destinație construcție	Supraf. (mp)	Situație juridică	Observații / Referințe
A1.1	50925-C1	construcții de locuinte	98	Fara acte	Nr. niveluri:1; S. construita la sol:98 mp;
A1.2	50925-C2	construcții de locuinte	78	Fara acte	Nr. niveluri:1; S. construita la sol:78 mp;
A1.3	50925-C3	construcții anexa	44	Fara acte	Nr. niveluri:1; S. construita la sol:44 mp;
A1.4	50925-C4	construcții anexa	16	Fara acte	Nr. niveluri:1; S. construita la sol:16 mp;

Lungime Segmente

1) Valorile lungimilor segmentelor sunt obținute din proiecție în plan.

Punct început	X / Y	Punct sfârșit	X / Y	Lungime segment (** (m)
1	598.601,755 726.831,355	2	598.477,558 726.788,4	131.415
2	598.477,558 726.788,4	3	598.495,316 726.774,337	22.652
3	598.495,316 726.774,337	4	598.510,573 726.762,253	19.463
4	598.510,573 726.762,253	5	598.526,858 726.766,998	16.963
5	598.526,858 726.766,998	6	598.608,099 726.796,192	86.327
6	598.608,099 726.796,192	7	598.605,544 726.810,351	14.388
7	598.605,544 726.810,351	1	598.601,755 726.831,355	21.343

** Lungimile segmentelor sunt determinate în planul de proiecție Stereo 70 și sunt rotunjite la 1 milimetru.

*** Distanța dintre puncte este formată din segmente cumulate ce sunt mai mici decât valoarea 1 milimetru.

**DATE DESPRE IMOBILUL NR. 1448**

Oficiul de Cadastru și Publicitate Imobiliară BOTOSANI
Biroul de Cadastru și Publicitate Imobiliară Dorohoi

A. Partea I. Descrierea imobilului

TEREN Intravilan

Adresa: Loc. Pomârla, Nr. ., Jud. Botosani

Nr. Crt	Nr cadastral Nr. topografic	Suprafața* (mp)	Observații / Referințe
A1	51080	1.220	Sector cadastral:26 Teren neimprejmuit;

B. Partea II. Proprietari și acte

Inscrieri privitoare la dreptul de proprietate și alte drepturi reale	Referințe
33742 / 19/12/2018	
Act Notarial nr. 44, din 20/07/2018 emis de BIN Amarie I. Ioan;	
B2	A1
Intabulare, drept de PROPRIETATE, dobandit prin Succesiune, cota actuala 1/1, cota initiala 1/1 1) CHELARIU MARIA, bun propriu	

C. Partea III. SARCINI .

Inscrieri privind dezmembramintele dreptului de proprietate, drepturi reale de garanție și sarcini	Referințe
NU SUNT	

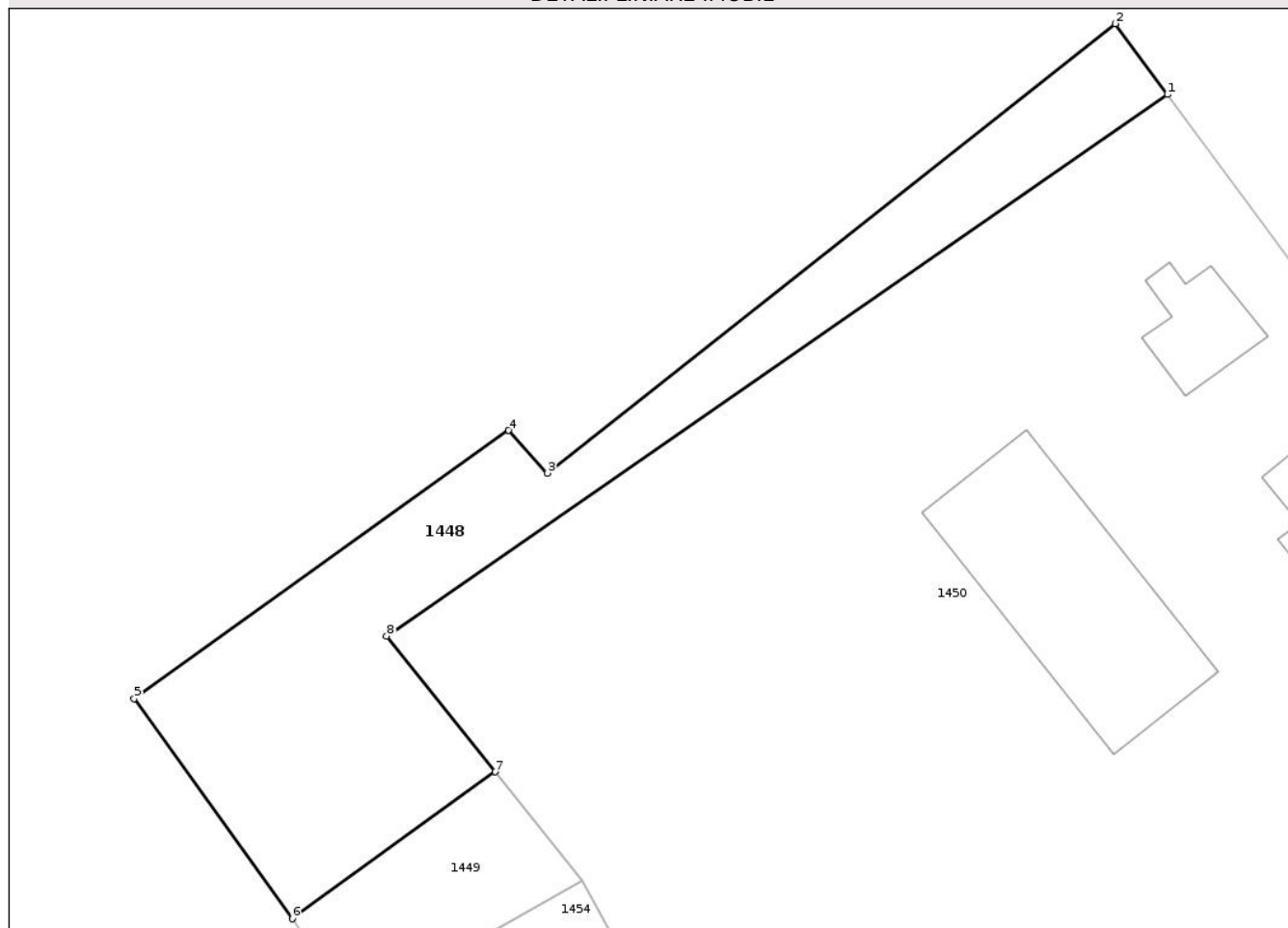
Anexa Nr. 1 La Partea I

Teren

Nr cadastral	Suprafața (mp)*	Observații / Referințe
51080	1.220	

* Suprafața este determinată în planul de proiecție Stereo 70.

DETALII LINIARE IMOBIL



Date referitoare la teren

Crt	Categorie folosință	Intra vilan	Suprafața (mp)	Tarla	Parcelă	Nr. topo	Observații / Referințe
1	arabil	DA	553	22	1554/3	-	
2	curți constructii	DA	667	22	1554/4	-	

Lungime Segmente

1) Valorile lungimilor segmentelor sunt obținute din proiecție în plan.

Punct început	X / Y	Punct sfârșit	X / Y	Lungime segment (** (m)
1	598.588,31 727.412,22	2	598.583,36 727.418,95	8.354
2	598.583,36 727.418,95	3	598.529,379 727.376,246	68.83
3	598.529,379 727.376,246	4	598.525,682 727.380,302	5.488
4	598.525,682 727.380,302	5	598.490,082 727.354,812	43.785

Punct început	X / Y	Punct sfârşit	X / Y	Lungime segment (** (m)
5	598.490,082 727.354,812	6	598.505,094 727.333,893	25.748
6	598.505,094 727.333,893	7	598.524,418 727.347,858	23.842
7	598.524,418 727.347,858	8	598.514,08 727.360,77	16.541
8	598.514,08 727.360,77	1	598.588,31 727.412,22	90.317

** Lungimile segmentelor sunt determinate în planul de proiecţie Stereo 70 şi sunt rotunjite la 1 milimetru.

*** Distanţa dintre puncte este formată din segmente cumulate ce sunt mai mici decât valoarea 1 milimetru.

Neutilizabil în Circuitul Civil



DATE DESPRE IMOBILUL NR. 1450

Oficiul de Cadastru și Publicitate Imobiliară BOTOSANI
Biroul de Cadastru și Publicitate Imobiliară Dorohoi

A. Partea I. Descrierea imobilului

TEREN Intravilan

Adresa: Loc. Pomârla, Nr. ., Jud. Botosani

Nr. Crt	Nr cadastral Nr. topografic	Suprafața* (mp)	Observații / Referințe
A1	52538	6.981	Sector cadastral:26 Teren neimprejmuit; Conform titlurilor de proprietate imobilul se afla in parcelele 1554, 1557, 1558, 1559. Diferenta de 1955mp se regaseste inscrisa la ID1451

Construcții

Crt	Nr cadastral Nr. topografic	Adresa	Observații / Referințe
A1.1	52538-C1	Loc. Pomârla, Nr. ., Jud. Botosani	Nr. niveluri:2; S. construita la sol:83 mp; bloc P+1 cu patru apartamente cu două și trei camere, cu suprafața construită la sol de 83 m.p.
A1.2	52538-C2	Loc. Pomârla, Nr. ., Jud. Botosani	Nr. niveluri:2; S. construita la sol:150 mp; clădire P+1 din cărămidă, cu destinația cantină
A1.3	52538-C3	Loc. Pomârla, Nr. ., Jud. Botosani	Nr. niveluri:1; S. construita la sol:369 mp; atelier + centrală termică din cărămidă, cu suprafața construită la sol de 368,75 m.p.

B. Partea II. Proprietari și acte

Inscrieri privitoare la dreptul de proprietate și alte drepturi reale	Referințe
4138 / 14/02/2024	
Act Notarial nr. 1092, din 12/06/2023 emis de BIN „Pohoată Manuela și Asociații” Iasi (act notarial nr 147 din 14-02-2024, emis de SPN „Teodorescu Dorina- Pricop Luiza”, Dorohoi);	
B2	A1, A1.1, A1.2, A1.3
Intabulare, drept de PROPRIETATE, dobandit prin Conventie, cota actuala 1/1, cota initiala 1/1	
1) SC PROD VIMM SRL, CIF:4524652, bun propriu	
OBSERVATII: pozitie transcrisa din CF 50329/Pomârla, inscrisa prin incheierea nr. 24722 din 25/07/2022; pozitie transcrisa din CF 51239/Pomârla, inscrisa prin incheierea nr. 21994 din 13/06/2023;	

C. Partea III. SARCINI .

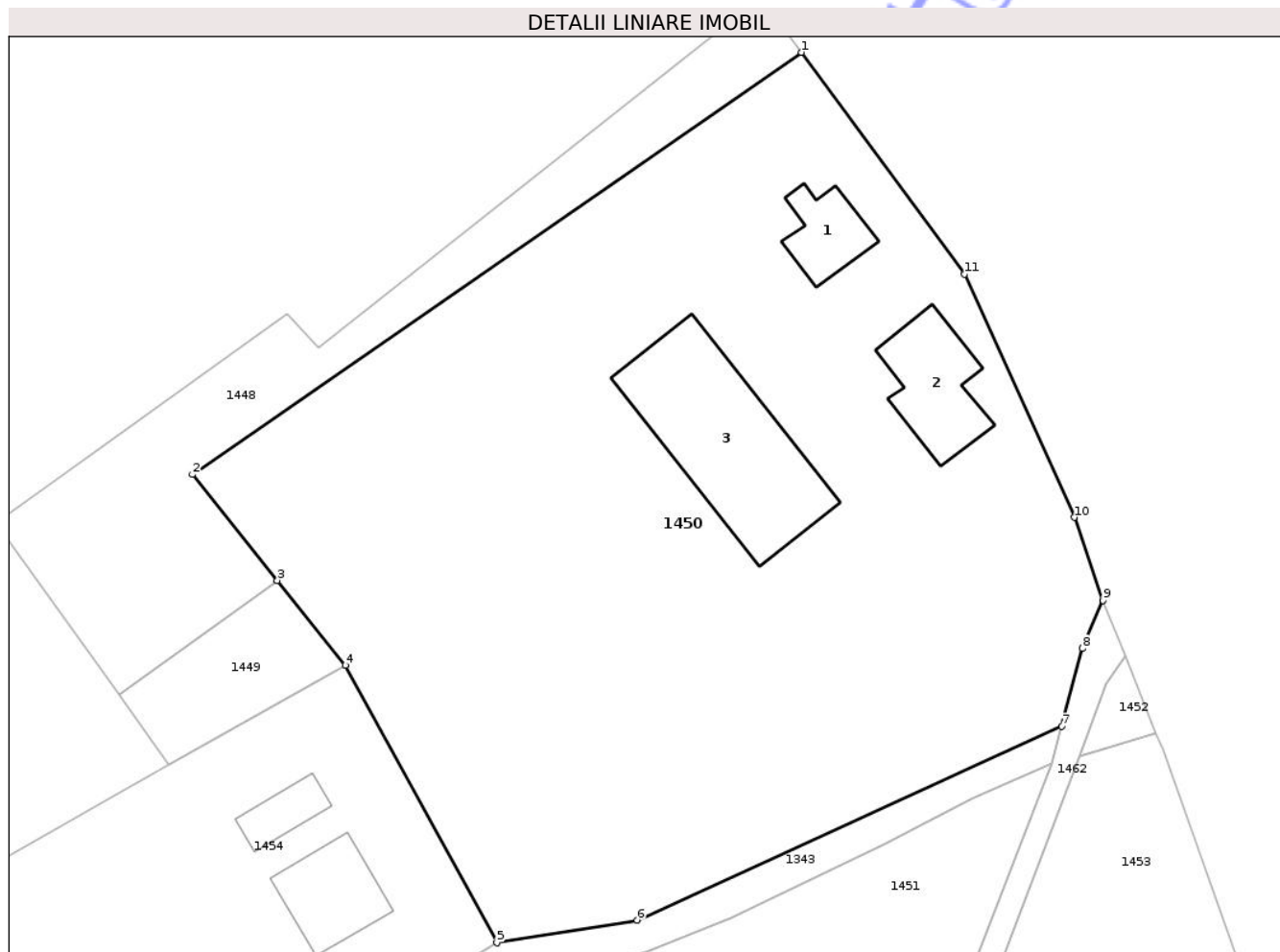
Inscrieri privind dezmembramintele dreptului de proprietate, drepturi reale de garanție și sarcini	Referințe
NU SUNT	

Anexa Nr. 1 La Partea I

Teren

Nr cadastral	Suprafața (mp)*	Observații / Referințe
52538	6.981	Conform titlurilor de proprietate imobilul se afla în parcelele 1554, 1557, 1558, 1559. Diferența de 1955mp se regăsește înscrisă la ID1451

* Suprafața este determinată în planul de proiecție Stereo 70.



Date referitoare la teren

Crt	Categorie folosință	Intra vilan	Suprafața (mp)	Tarla	Parcelă	Nr. topo	Observații / Referințe
1	curți construcții	DA	6.500	22	1554	-	
2	faneata	DA	481	22	1557	-	

Date referitoare la construcții

Crt	Număr	Destinație construcție	Supraf. (mp)	Situație juridică	Observații / Referințe
A1.1	52538-C1	construcții de locuințe	83	Cu acte	Nr. niveluri:2; S. construită la sol:83 mp; bloc P+1 cu patru apartamente cu două și trei camere, cu suprafața construită la sol de 83 m.p.
A1.2	52538-C2	construcții anexa	150	Cu acte	Nr. niveluri:2; S. construită la sol:150 mp; clădire P+1 din cărămidă, cu destinația cantină
A1.3	52538-C3	construcții anexa	369	Cu acte	Nr. niveluri:1; S. construită la sol:369 mp; atelier + centrală termică din cărămidă, cu suprafața construită la sol de 368,75 m.p.

Lungime Segmente

1) Valorile lungimilor segmentelor sunt obținute din proiecție în plan.

Punct început	X / Y	Punct sfârșit	X / Y	Lungime segment (** (m)
1	598.588,31 727.412,22	2	598.514,08 727.360,77	90.317
2	598.514,08 727.360,77	3	598.524,418 727.347,858	16.541
3	598.524,418 727.347,858	4	598.532,705 727.337,509	13.258
4	598.532,705 727.337,509	5	598.551,192 727.303,681	38.55
5	598.551,192 727.303,681	6	598.568,283 727.306,454	17.314
6	598.568,283 727.306,454	7	598.620,062 727.330,054	56.903
7	598.620,062 727.330,054	8	598.622,562 727.339,56	9.829
8	598.622,562 727.339,56	9	598.625,077 727.345,421	6.378
9	598.625,077 727.345,421	10	598.621,57 727.355,53	10.701
10	598.621,57 727.355,53	11	598.608,23 727.385,2	32.531
11	598.608,23 727.385,2	1	598.588,31 727.412,22	33.569

** Lungimile segmentelor sunt determinate în planul de proiecție Stereo 70 și sunt rotunjite la 1 milimetru.

*** Distanța dintre puncte este formată din segmente cumulate ce sunt mai mici decât valoarea 1 milimetru.



DATE DESPRE IMOBILUL NR. 1451

Oficiul de Cadastru și Publicitate Imobiliară BOTOSANI
Biroul de Cadastru și Publicitate Imobiliară Dorohoi

A. Partea I. Descrierea imobilului

TEREN Intravilan

Adresa: Loc. Pomârla, Nr. ., Jud. Botosani

Nr. Crt	Nr cadastral Nr. topografic	Suprafața* (mp)	Observații / Referințe
A1		1.955	Sector cadastral:26 Teren neimprejmuit; Conform titlurilor de proprietate imobilul se afla in parcelele 1554, 1557, 1558, 1559. Diferenta de 6981mp se regaseste inscrisa la ID1450

B. Partea II. Proprietari și acte

Inscrieri privitoare la dreptul de proprietate și alte drepturi reale	Referințe
4138 / 14/02/2024	
Act Notarial nr. 147, din 14/02/2024 emis de SPN TEODORESCU DORINA-PRICOP LUIZA DOROHOI;	
B1	Se infiinteaza cf. 52538 a imobilului cu nr. cad. 52538/Pomârla ca urmare a alipirii urmatoarelor 2 imobile:~- nr.cad.50329\cf.50329;~- nr.cad.51239\cf.51239;
Act Notarial nr. 1092, din 12/06/2023 emis de BIN POHOATA MANUELA și ASOCIATII IASI (act notarial nr 147 din 14-02-2024, emis de SPN „Teodorescu Dorina- Pricop Luiza”, Dorohoi);	
B2	Intabulare, drept de PROPRIETATE, dobandit prin Conventie, cota actuala 1/1, cota initiala 1/1
	1) SC PROD VIMM SRL , CIF:4524652, bun propriu <i>OBSERVATII: pozitie transcrisa din CF 50329/Pomârla, inscrisa prin incheierea nr. 24722 din 25/07/2022; pozitie transcrisa din CF 51239/Pomârla, inscrisa prin incheierea nr. 21994 din 13/06/2023;</i>

C. Partea III. SARCINI .

Inscrieri privind dezmembramintele dreptului de proprietate, drepturi reale de garanție și sarcini	Referințe
NU SUNT	

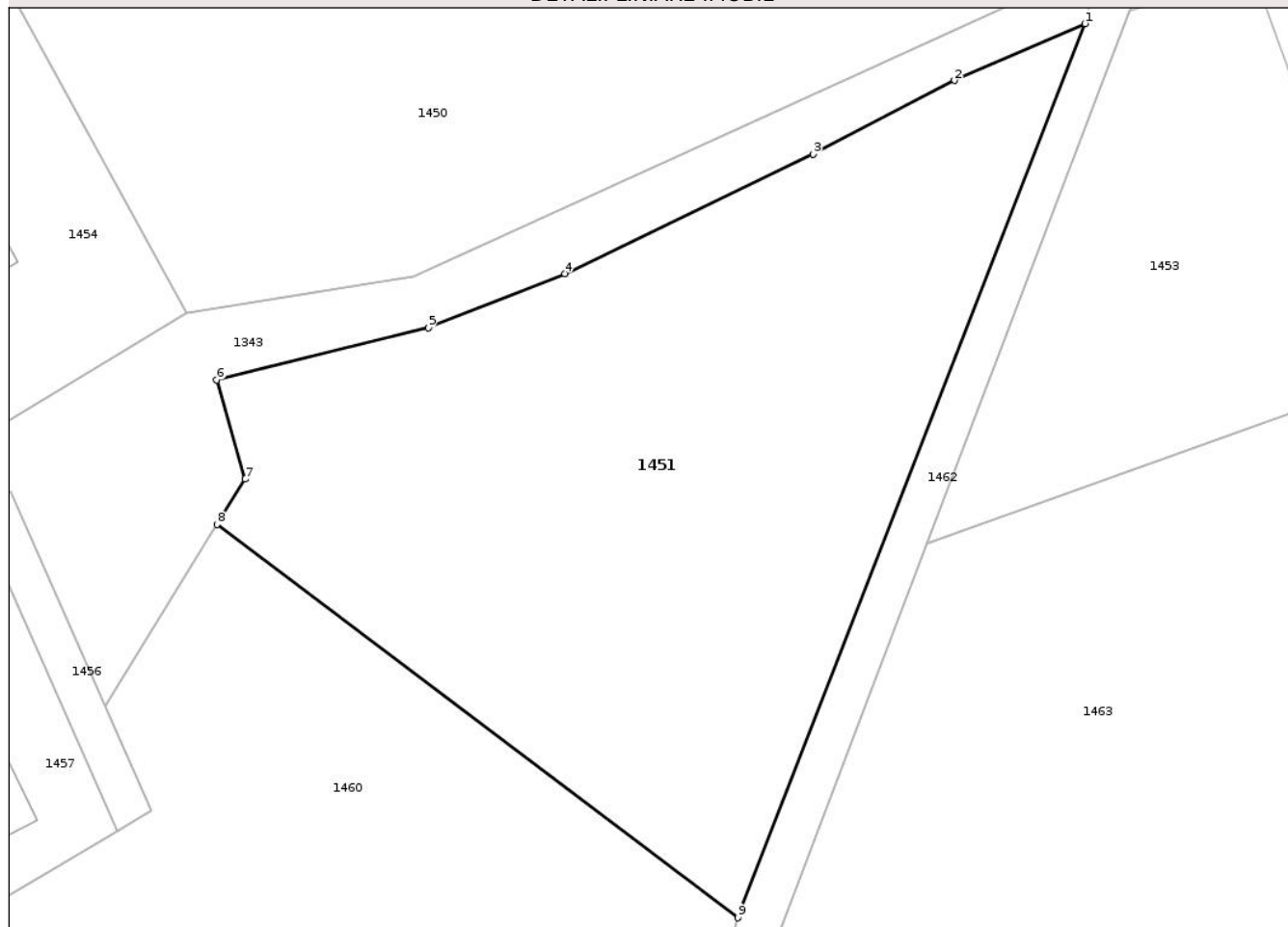
Anexa Nr. 1 La Partea I

Teren

Nr cadastral	Suprafața (mp)*	Observații / Referințe
	1.955	Conform titlurilor de proprietate imobilul se afla în parcelele 1554, 1557, 1558, 1559. Diferența de 6981mp se regăsește înscrisă la ID1450

* Suprafața este determinată în planul de proiecție Stereo 70.

DETALII LINIARE IMOBIL



Date referitoare la teren

Crt	Categorie folosință	Intra vilan	Suprafața (mp)	Tarla	Parcelă	Nr. topo	Observații / Referințe
1	faneata	DA	712	22	1559	-	
2	faneata	DA	313	22	1558	-	
3	faneata	DA	680	22	1557	-	
4	neproductiv	DA	50	22	1556	-	
5	faneata	DA	200	22	1560	-	

Lungime Segmente

1) Valorile lungimilor segmentelor sunt obținute din proiecție în plan.

Punct început	X / Y	Punct sfârșit	X / Y	Lungime segment (** (m)
1	598.618,861 727.325,49	2	598.609,058 727.321,213	10.695
2	598.609,058 727.321,213	3	598.598,423 727.315,656	11.999

Punct început	X / Y	Punct sfârșit	X / Y	Lungime segment (** (m)
3	598.598,423 727.315,656	4	598.579,705 727.306,666	20.765
4	598.579,705 727.306,666	5	598.569,419 727.302,602	11.06
5	598.569,419 727.302,602	6	598.553,514 727.298,669	16.384
6	598.553,514 727.298,669	7	598.555,629 727.291,18	7.782
7	598.555,629 727.291,18	8	598.553,519 727.287,762	4.018
8	598.553,519 727.287,762	9	598.592,752 727.258,142	49.159
9	598.592,752 727.258,142	1	598.618,861 727.325,49	72.232

** Lungimile segmentelor sunt determinate în planul de proiecție Stereo 70 și sunt rotunjite la 1 milimetru.

*** Distanța dintre puncte este formată din segmente cumulate ce sunt mai mici decât valoarea 1 milimetru.

Neutilizabil în Circuitul Civil

**DATE DESPRE IMOBILUL NR. 1499**

Oficiul de Cadastru și Publicitate Imobiliară BOTOSANI
Biroul de Cadastru și Publicitate Imobiliară Dorohoi

A. Partea I. Descrierea imobilului

TEREN Extravilan

Adresa: Jud. Botosani

Nr. Crt	Nr cadastral Nr. topografic	Suprafața* (mp)	Observații / Referințe
A1		219	Sector cadastral:26 Teren neimprejmit; Conform titlului de proprietate imobilul se afla in parcela 518/16. Diferenta pana la suprafata din TP, se regasesc inscrise in ID 1498 cu S=75mp si ID1500 cu S=2006mp

B. Partea II. Proprietari și acte

Inscrieri privitoare la dreptul de proprietate și alte drepturi reale	Referințe
/	
Act Administrativ nr. 125810, din 25/11/2002 emis de CJSIPT BOTOSANI (Titlu proprietate);	
B1	A1
Intabulare, drept de PROPRIETATE, dobandit prin Reconstituire, cota actuala 1/1, cota initiala 1/1 1) CHIRIAC VASILE, Lipsa C.N.P.	

C. Partea III. SARCINI .

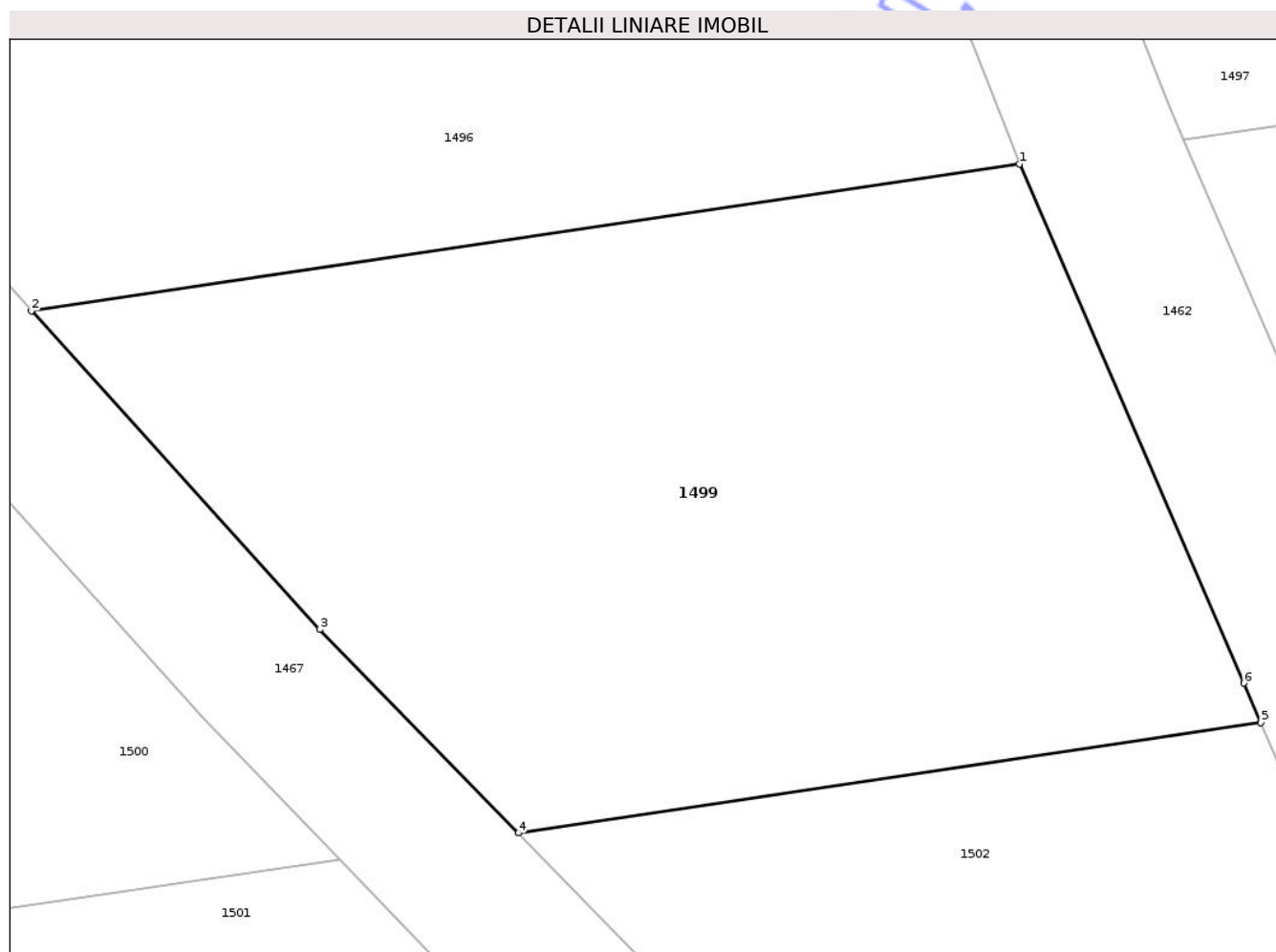
Inscrieri privind dezmembramintele dreptului de proprietate, drepturi reale de garanție și sarcini	Referințe
NU SUNT	

Anexa Nr. 1 La Partea I

Teren

Nr cadastral	Suprafața (mp)*	Observații / Referințe
	219	Conform titlului de proprietate imobilul se afla in parcela 518/16. Diferenta pana la suprafata din TP, se regasesc inscrise in ID 1498 cu S=75mp si ID1500 cu S=2006mp

* Suprafata este determinată in planul de proiectie Stereo 70.



Date referitoare la teren

Crt	Categorie folosință	Intravilan	Suprafața (mp)	Tarla	Parcelă	Nr. topo	Observații / Referințe
1	faneata	NU	219	22	515	-	

Lungime Segmente

1) Valorile lungimilor segmentelor sunt obținute din proiectie în plan.

Punct început	X / Y	Punct sfârșit	X / Y	Lungime segment (** (m)
1	598.782,276 726.886,619	2	598.761,936 726.883,599	20.563
2	598.761,936 726.883,599	3	598.767,869 726.877,037	8.846
3	598.767,869 726.877,037	4	598.771,962 726.872,847	5.858
4	598.771,962 726.872,847	5	598.787,242 726.875,116	15.447

Punct început	X / Y	Punct sfârșit	X / Y	Lungime segment (** (m)
5	598.787,242 726.875,116	6	598.786,891 726.875,93	0.886
6	598.786,891 726.875,93	1	598.782,276 726.886,619	11.643

** Lungimile segmentelor sunt determinate în planul de proiecție Stereo 70 și sunt rotunjite la 1 milimetru.

*** Distanța dintre puncte este formată din segmente cumulate ce sunt mai mici decât valoarea 1 milimetru.

Neutilizabil în Circuitul Civil

**DATE DESPRE IMOBILUL NR. 1259**

Oficiul de Cadastru și Publicitate Imobiliară BOTOSANI
Biroul de Cadastru și Publicitate Imobiliară Dorohoi

A. Partea I. Descrierea imobilului

TEREN Extravilan

Adresa: Jud. Botosani

Nr. Crt	Nr cadastral Nr. topografic	Suprafața* (mp)	Observații / Referințe
A1		3.600	Sector cadastral:26 Teren neimprejmuit; Conform titlului de proprietate imobilul se afla in parcelele 413/80, 410/6

B. Partea II. Proprietari și acte

Inscrieri privitoare la dreptul de proprietate și alte drepturi reale		Referințe
/		
Act Administrativ nr. 108975, din 08/10/2002 emis de CJSIPT BOTOSANI (Titlu proprietate);		
B1	Intabulare, drept de PROPRIETATE, dobandit prin Reconstituire, cota actuala 1/1, cota initiala 1/1 1) APOSTOL IOAN, Lipsa C.N.P.	A1

C. Partea III. SARCINI .

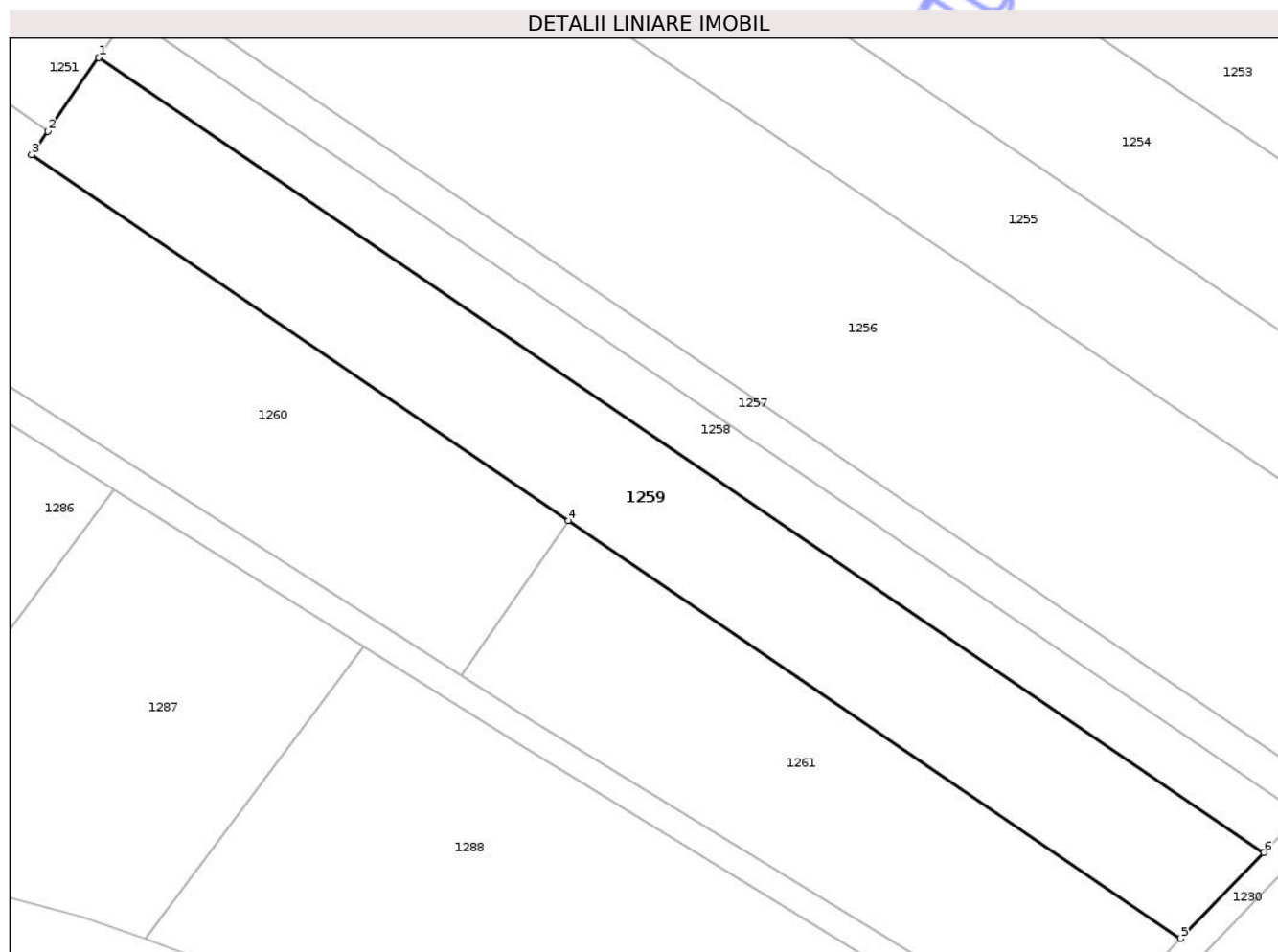
Inscrieri privind dezmembramintele dreptului de proprietate, drepturi reale de garanție și sarcini	Referințe
NU SUNT	

Anexa Nr. 1 La Partea I

Teren

Nr cadastral	Suprafața (mp)*	Observații / Referințe
	3.600	Conform titlului de proprietate imobilul se afla in parcelele 413/80, 410/6

* Suprafața este determinată în planul de proiecție Stereo 70.



Date referitoare la teren

Crt	Categorie folosință	Intra vilan	Suprafața (mp)	Tarla	Parcelă	Nr. topo	Observații / Referințe
1	arabil	NU	3.500	22	511	-	
2	faneata	NU	100	22	498	-	

Lungime Segmente

1) Valorile lungimilor segmentelor sunt obținute din proiecție în plan.

Punct început	X / Y	Punct sfârșit	X / Y	Lungime segment (** (m)
1	597.923,618 726.650,168	2	597.916,086 726.639,268	13.249
2	597.916,086 726.639,268	3	597.913,712 726.635,834	4.175
3	597.913,712 726.635,834	4	597.992,908 726.581,828	95.857
4	597.992,908 726.581,828	5	598.083,228 726.520,236	109.322

Punct început	X / Y	Punct sfârșit	X / Y	Lungime segment (** (m)
5	598.083,228 726.520,236	6	598.095,517 726.532,944	17.678
6	598.095,517 726.532,944	1	597.923,618 726.650,168	208.064

** Lungimile segmentelor sunt determinate în planul de proiecție Stereo 70 și sunt rotunjite la 1 milimetru.

*** Distanța dintre puncte este formată din segmente cumulate ce sunt mai mici decât valoarea 1 milimetru.

Neutilizabil în Circuitul Civil

**DATE DESPRE IMOBILUL NR. 1260**

Oficiul de Cadastru și Publicitate Imobiliară BOTOSANI
Biroul de Cadastru și Publicitate Imobiliară Dorohoi

A. Partea I. Descrierea imobilului

TEREN Extravilan

Adresa: Jud. Botosani

Nr. Crt	Nr cadastral Nr. topografic	Suprafața* (mp)	Observații / Referințe
A1		5.000	Sector cadastral:26 Teren neimprejmuit; Conform titlului de proprietate imobilul se afla in parcela 1155/2

B. Partea II. Proprietari și acte

Inscrieri privitoare la dreptul de proprietate și alte drepturi reale		Referințe
/		
Act Administrativ nr. 3533, din 07/10/1992 emis de CJSIPT BOTOSANI (Titlu proprietate);		
B1	Intabulare, drept de PROPRIETATE, dobandit prin Reconstituire, cota actuala 1/1, cota initiala 1/1 1) CIUBOTARU MARIA, Lipsa C.N.P.	A1

C. Partea III. SARCINI .

Inscrieri privind dezmembramintele dreptului de proprietate, drepturi reale de garanție și sarcini	Referințe
NU SUNT	

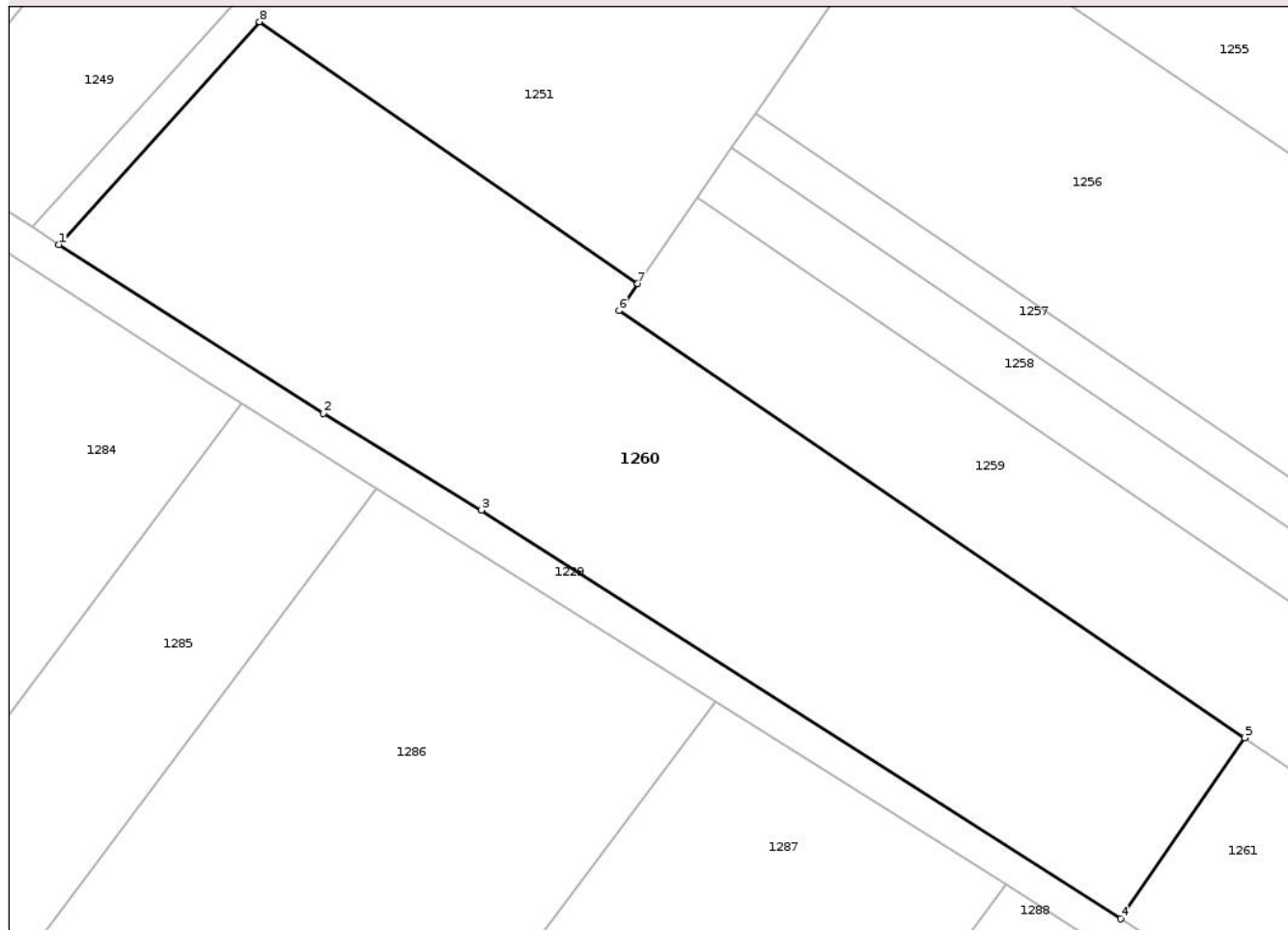
Anexa Nr. 1 La Partea I

Teren

Nr cadastral	Suprafața (mp)*	Observații / Referințe
	5.000	Conform titlului de proprietate imobilul se afla in parcela 1155/2

* Suprafața este determinată în planul de proiecție Stereo 70.

DETALII LINIARE IMOBIL



Date referitoare la teren

Crt	Categorie folosință	Intra vilan	Suprafața (mp)	Tarla	Parcelă	Nr. topo	Observații / Referințe
1	arabil	NU	5.000	22	511	-	

Lungime Segmente

1) Valorile lungimilor segmentelor sunt obținute din proiecție în plan.

Punct început	X / Y	Punct sfârșit	X / Y	Lungime segment (** (m)
1	597.842,818 726.644,189	2	597.876,309 726.622,856	39.708
2	597.876,309 726.622,856	3	597.896,293 726.610,63	23.428
3	597.896,293 726.610,63	4	597.977,206 726.558,949	96.009
4	597.977,206 726.558,949	5	597.992,908 726.581,828	27.748
5	597.992,908 726.581,828	6	597.913,712 726.635,834	95.857

Punct început	X / Y	Punct sfârșit	X / Y	Lungime segment (** (m)
6	597.913,712 726.635,834	7	597.916,086 726.639,268	4.175
7	597.916,086 726.639,268	8	597.868,223 726.672,347	58.181
8	597.868,223 726.672,347	1	597.842,818 726.644,189	37.925

** Lungimile segmentelor sunt determinate în planul de proiecție Stereo 70 și sunt rotunjite la 1 milimetru.

*** Distanța dintre puncte este formată din segmente cumulate ce sunt mai mici decât valoarea 1 milimetru.

Neutilizabil în Circuitul Civil

**DATE DESPRE IMOBILUL NR. 1261**

Oficiul de Cadastru și Publicitate Imobiliară BOTOSANI
Biroul de Cadastru și Publicitate Imobiliară Dorohoi

A. Partea I. Descrierea imobilului

TEREN Extravilan

Adresa: Jud. Botosani

Nr. Crt	Nr cadastral Nr. topografic	Suprafața* (mp)	Observații / Referințe
A1		2.700	Sector cadastral:26 Teren neimprejmuit;

B. Partea II. Proprietari și acte

Inscrieri privitoare la dreptul de proprietate și alte drepturi reale	Referințe
/	
Act Administrativ nr. 133158, din 14/04/2003 emis de CJSIPT BOTOSANI (Titlu proprietate);	
B1	A1
Intabulare, drept de PROPRIETATE, dobandit prin Reconstituire, cota actuala 1/1, cota initiala 1/1 1) IFRIM ANTON, Lipsa C.N.P.	

C. Partea III. SARCINI .

Inscrieri privind dezmembramintele dreptului de proprietate, drepturi reale de garanție și sarcini	Referințe
NU SUNT	

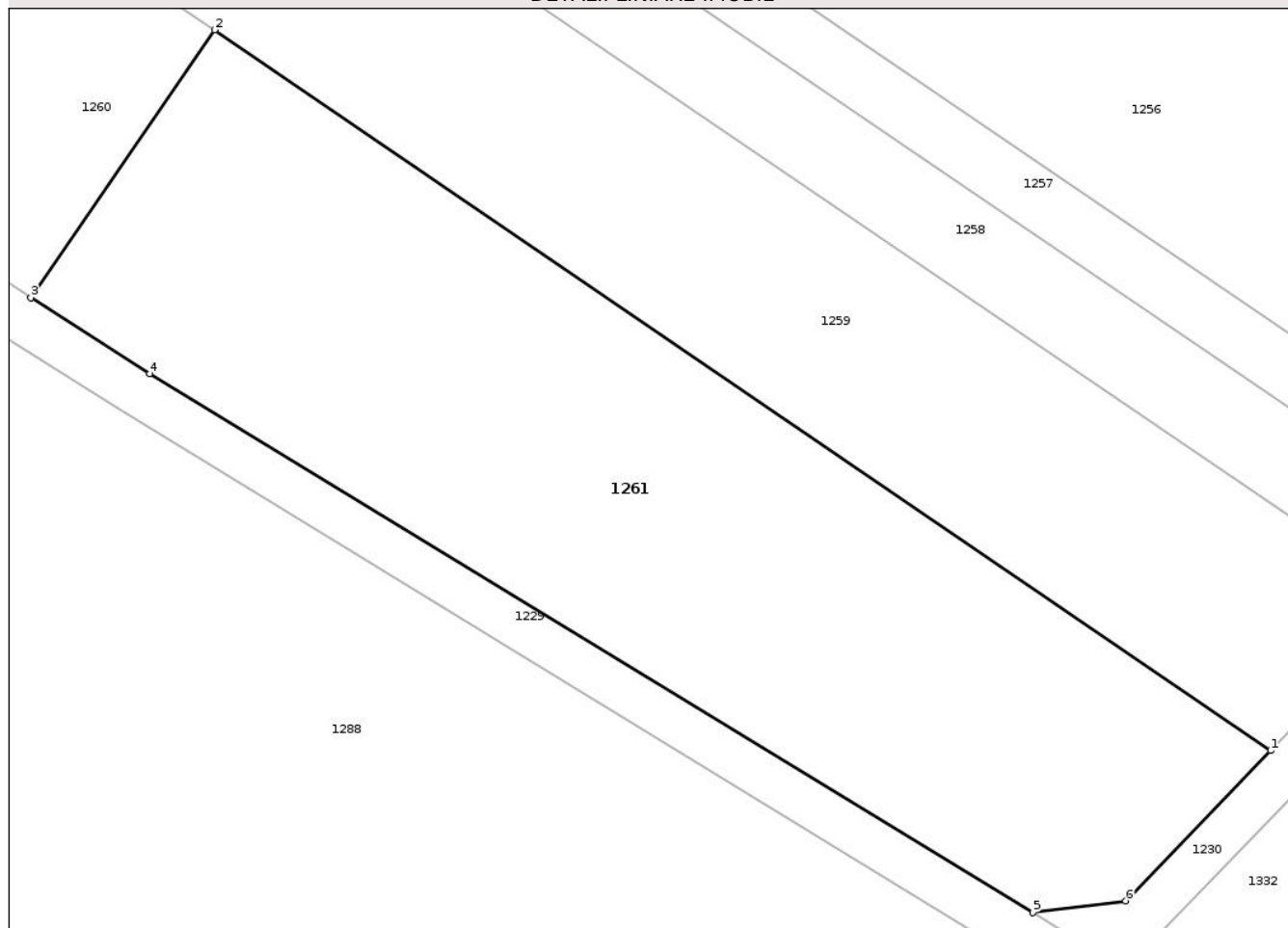
Anexa Nr. 1 La Partea I

Teren

Nr cadastral	Suprafața (mp)*	Observații / Referințe
	2.700	

* Suprafața este determinată în planul de proiecție Stereo 70.

DETALII LINIARE IMOBIL



Date referitoare la teren

Crt	Categorie folosință	Intra vilan	Suprafața (mp)	Tarla	Parcelă	Nr. topo	Observații / Referințe
1	arabil	NU	2.700	22	511/224	-	

Lungime Segmente

1) Valorile lungimilor segmentelor sunt obținute din proiecție în plan.

Punct început	X / Y	Punct sfârșit	X / Y	Lungime segment (** (m)
1	598.083,228 726.520,236	2	597.992,908 726.581,828	109.322
2	597.992,908 726.581,828	3	597.977,206 726.558,949	27.748
3	597.977,206 726.558,949	4	597.987,373 726.552,456	12.063
4	597.987,373 726.552,456	5	598.062,885 726.506,392	88.454
5	598.062,885 726.506,392	6	598.070,823 726.507,407	8.002

Punct început	X / Y	Punct sfârșit	X / Y	Lungime segment (** (m)
6	598.070,823 726.507,407	1	598.083,228 726.520,236	17.846

** Lungimile segmentelor sunt determinate în planul de proiecție Stereo 70 și sunt rotunjite la 1 milimetru.

*** Distanța dintre puncte este formată din segmente cumulate ce sunt mai mici decât valoarea 1 milimetru.

Neutilizabil în Circuitul Civil

**DATE DESPRE IMOBILUL NR. 1262**

Oficiul de Cadastru și Publicitate Imobiliară BOTOSANI
Biroul de Cadastru și Publicitate Imobiliară Dorohoi

A. Partea I. Descrierea imobilului

TEREN Extravilan

Adresa: Jud. Botosani

Nr. Crt	Nr cadastral Nr. topografic	Suprafața* (mp)	Observații / Referințe
A1		3.500	Sector cadastral:26 Teren neimprejmuit; Conform titlului de proprietate imobilul se afla in parcela 4669/311

B. Partea II. Proprietari și acte

Inscrieri privitoare la dreptul de proprietate și alte drepturi reale		Referințe
/		
Act Administrativ nr. 119494, din 22/09/2002 emis de CJSIPT BOTOSANI (Titlu proprietate);		
B1	Intabulare, drept de PROPRIETATE, dobandit prin Reconstituire, cota actuala 1/1, cota initiala 1/1 1) AMAFTIESEI MARIA, Lipsa C.N.P.	A1

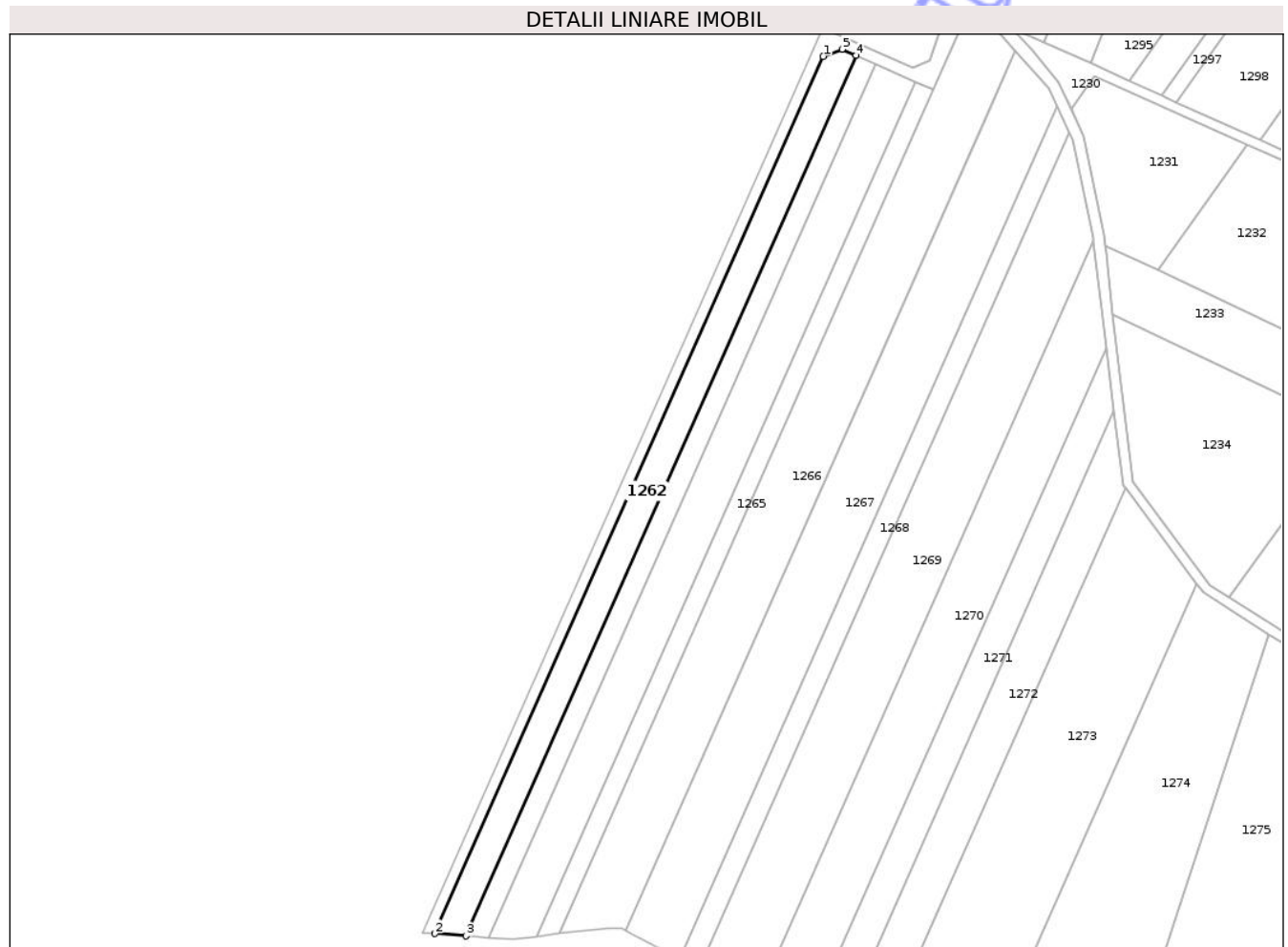
C. Partea III. SARCINI .

Inscrieri privind dezmembramintele dreptului de proprietate, drepturi reale de garanție și sarcini	Referințe
NU SUNT	

Teren

Nr cadastral	Suprafața (mp)*	Observații / Referințe
	3.500	Conform titlului de proprietate imobilul se afla in parcela 4669/311

* Suprafața este determinată în planul de proiecție Stereo 70.



Date referitoare la teren

Crt	Categorie folosință	Intra vilan	Suprafața (mp)	Tarla	Parcelă	Nr. topo	Observații / Referințe
1	arabil	NU	3.200	22	492	-	
2	faneata	NU	300	22	489	-	

Lungime Segmente

1) Valorile lungimilor segmentelor sunt obținute din proiecție în plan.

Punct început	X / Y	Punct sfârșit	X / Y	Lungime segment (** (m)
1	597.437,963 727.001,155	2	597.301,353 726.692,913	337.157
2	597.301,353 726.692,913	3	597.312,287 726.692,11	10.963
3	597.312,287 726.692,11	4	597.449,427 727.001,55	338.468
4	597.449,427 727.001,55	5	597.444,561 727.003,703	5.321

Punct început	X / Y	Punct sfârșit	X / Y	Lungime segment (** (m)
5	597.444,561 727.003,703	1	597.437,963 727.001,155	7.073

** Lungimile segmentelor sunt determinate în planul de proiecție Stereo 70 și sunt rotunjite la 1 milimetru.

*** Distanța dintre puncte este formată din segmente cumulate ce sunt mai mici decât valoarea 1 milimetru.

Neutilizabil în Circuitul Civil

**DATE DESPRE IMOBILUL NR. 1263**

Oficiul de Cadastru și Publicitate Imobiliară BOTOSANI
Biroul de Cadastru și Publicitate Imobiliară Dorohoi

A. Partea I. Descrierea imobilului

TEREN Extravilan

Adresa: Jud. Botosani

Nr. Crt	Nr cadastral Nr. topografic	Suprafața* (mp)	Observații / Referințe
A1		2.500	Sector cadastral:26 Teren neimprejmuit; Conform titlului de proprietate imobilul se afla in parcela 492/109

B. Partea II. Proprietari și acte

Inscrieri privitoare la dreptul de proprietate și alte drepturi reale		Referințe
/		
Act Administrativ nr. 125799, din 24/11/2002 emis de CJSIPT BOTOSANI (Titlu proprietate);		
B1	Intabulare, drept de PROPRIETATE, dobandit prin Reconstituire, cota actuala 1/1, cota initiala 1/1 1) FLUIERARIU MIHAI, Lipsa C.N.P.	A1

C. Partea III. SARCINI .

Inscrieri privind dezmembramintele dreptului de proprietate, drepturi reale de garanție și sarcini	Referințe
NU SUNT	

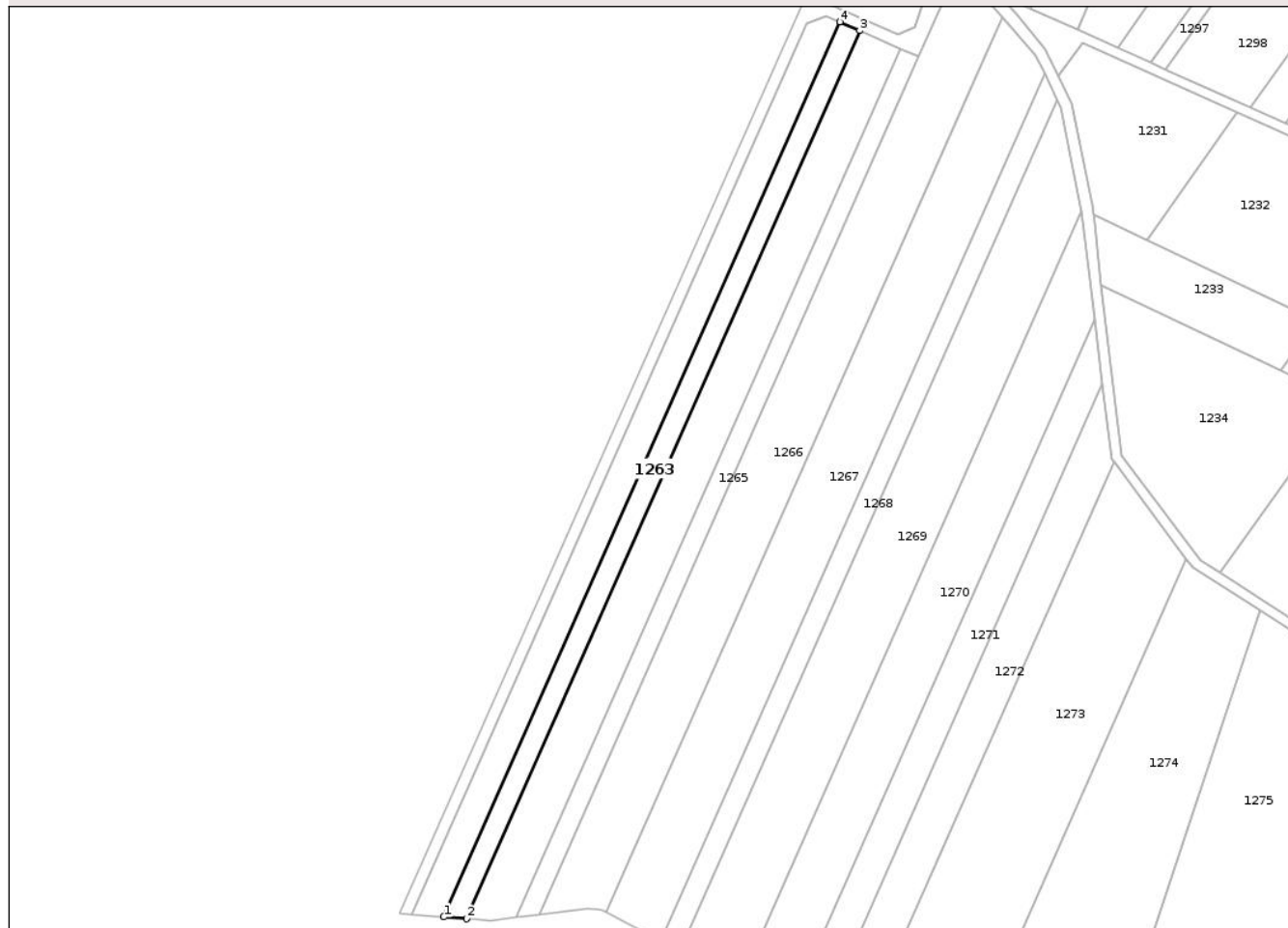
Anexa Nr. 1 La Partea I

Teren

Nr cadastral	Suprafața (mp)*	Observații / Referințe
	2.500	Conform titlului de proprietate imobilul se afla in parcela 492/109

* Suprafața este determinată în planul de proiecție Stereo 70.

DETALII LINIARE IMOBIL



Date referitoare la teren

Crt	Categorie folosință	Intra vilan	Suprafața (mp)	Tarla	Parcelă	Nr. topo	Observații / Referințe
1	arabil	NU	2.200	22	492	-	
2	faneata	NU	300	22	489	-	

Lungime Segmente

1) Valorile lungimilor segmentelor sunt obținute din proiecție în plan.

Punct început	X / Y	Punct sfârșit	X / Y	Lungime segment (** (m)
1	597.312,287 726.692,11	2	597.320,142 726.691,532	7.876
2	597.320,142 726.691,532	3	597.456,209 726.998,55	335.818
3	597.456,209 726.998,55	4	597.449,427 727.001,55	7.415
4	597.449,427 727.001,55	1	597.312,287 726.692,11	338.468

** Lungimile segmentelor sunt determinate în planul de proiecție Stereo 70 și sunt rotunjite la 1 milimetru.

*** Distanța dintre puncte este formată din segmente cumulate ce sunt mai mici decât valoarea 1 milimetru.

Neutilizabil în Circuitul
Civil

**DATE DESPRE IMOBILUL NR. 1265**

Oficiul de Cadastru și Publicitate Imobiliară BOTOSANI
Biroul de Cadastru și Publicitate Imobiliară Dorohoi

A. Partea I. Descrierea imobilului

TEREN Extravilan

Adresa: Jud. Botosani

Nr. Crt	Nr cadastral Nr. topografic	Suprafața* (mp)	Observații / Referințe
A1		2.300	Sector cadastral:26 Teren neimprejmuit; Conform titlului de proprietate imobilul se afla in parcela 492/312

B. Partea II. Proprietari și acte

Inscrieri privitoare la dreptul de proprietate și alte drepturi reale		Referințe
/		
Act Administrativ nr. 121730, din 20/11/2002 emis de CJSIPT BOTOSANI (Titlu proprietate);		
B1	Intabulare, drept de PROPRIETATE, dobandit prin Reconstituire, cota actuala 1/1, cota initiala 1/1 1) HARIU MIAHI, Lipsa C.N.P.	A1

C. Partea III. SARCINI .

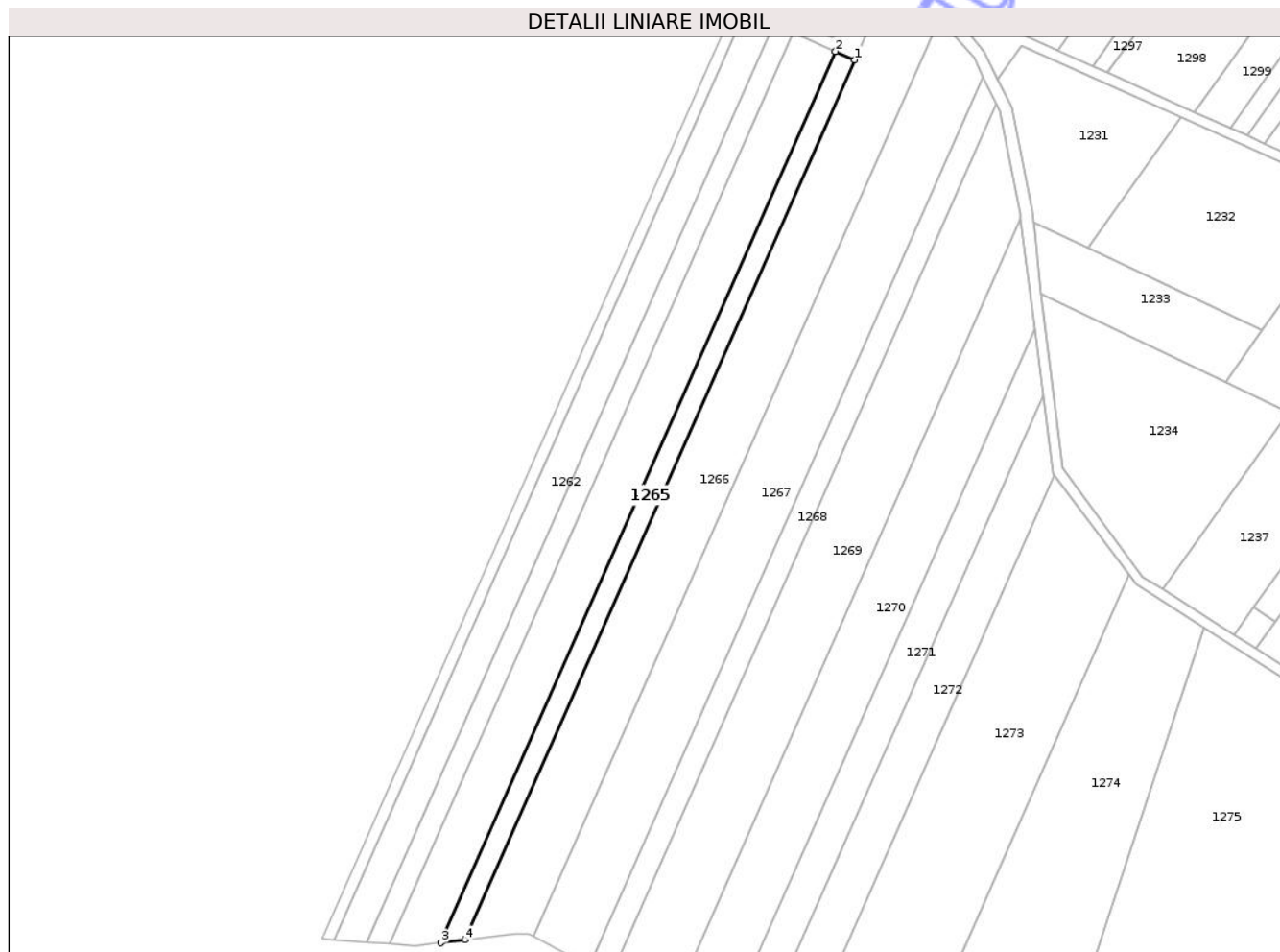
Inscrieri privind dezmembramintele dreptului de proprietate, drepturi reale de garanție și sarcini	Referințe
NU SUNT	

Anexa Nr. 1 La Partea I

Teren

Nr cadastral	Suprafața (mp)*	Observații / Referințe
	2.300	Conform titlului de proprietate imobilul se afla in parcela 492/312

* Suprafața este determinată în planul de proiecție Stereo 70.



Date referitoare la teren

Crt	Categorie folosință	Intra vilan	Suprafața (mp)	Tarla	Parcelă	Nr. topo	Observații / Referințe
1	arabil	NU	1.800	22	492/312	-	
2	faneata	NU	200	22	488	-	
3	faneata	NU	300	22	489	-	

Lungime Segmente

1) Valorile lungimilor segmentelor sunt obținute din proiecție în plan.

Punct început	X / Y	Punct sfârșit	X / Y	Lungime segment (** (m)
1	597.476,774 726.989,452	2	597.470,33 726.992,302	7.046
2	597.470,33 726.992,302	3	597.337,224 726.691,966	328.51
3	597.337,224 726.691,966	4	597.345,366 726.692,947	8.201
4	597.345,366 726.692,947	1	597.476,774 726.989,452	324.319

** Lungimile segmentelor sunt determinate în planul de proiecție Stereo 70 și sunt rotunjite la 1 milimetru.

*** Distanța dintre puncte este formată din segmente cumulate ce sunt mai mici decât valoarea 1 milimetru.

Neutilizabil în Circuitul
Civil

**DATE DESPRE IMOBILUL NR. 1267**

Oficiul de Cadastru și Publicitate Imobiliară BOTOSANI
Biroul de Cadastru și Publicitate Imobiliară Dorohoi

A. Partea I. Descrierea imobilului

TEREN Extravilan

Adresa: Jud. Botosani

Nr. Crt	Nr cadastral Nr. topografic	Suprafața* (mp)	Observații / Referințe
A1		7.110	Sector cadastral:26 Teren neimprejmuit;

B. Partea II. Proprietari și acte

Inscrieri privitoare la dreptul de proprietate și alte drepturi reale	Referințe
/	
Act Administrativ nr. 137970, din 07/08/2003 emis de CJSIPT BOTOSANI (Titlu proprietate);	
B1	A1
Intabulare, drept de PROPRIETATE, dobandit prin Reconstituire, cota actuala 1/1, cota initiala 1/1 1) ASOLTANEI MIHAI, Lipsa C.N.P.	

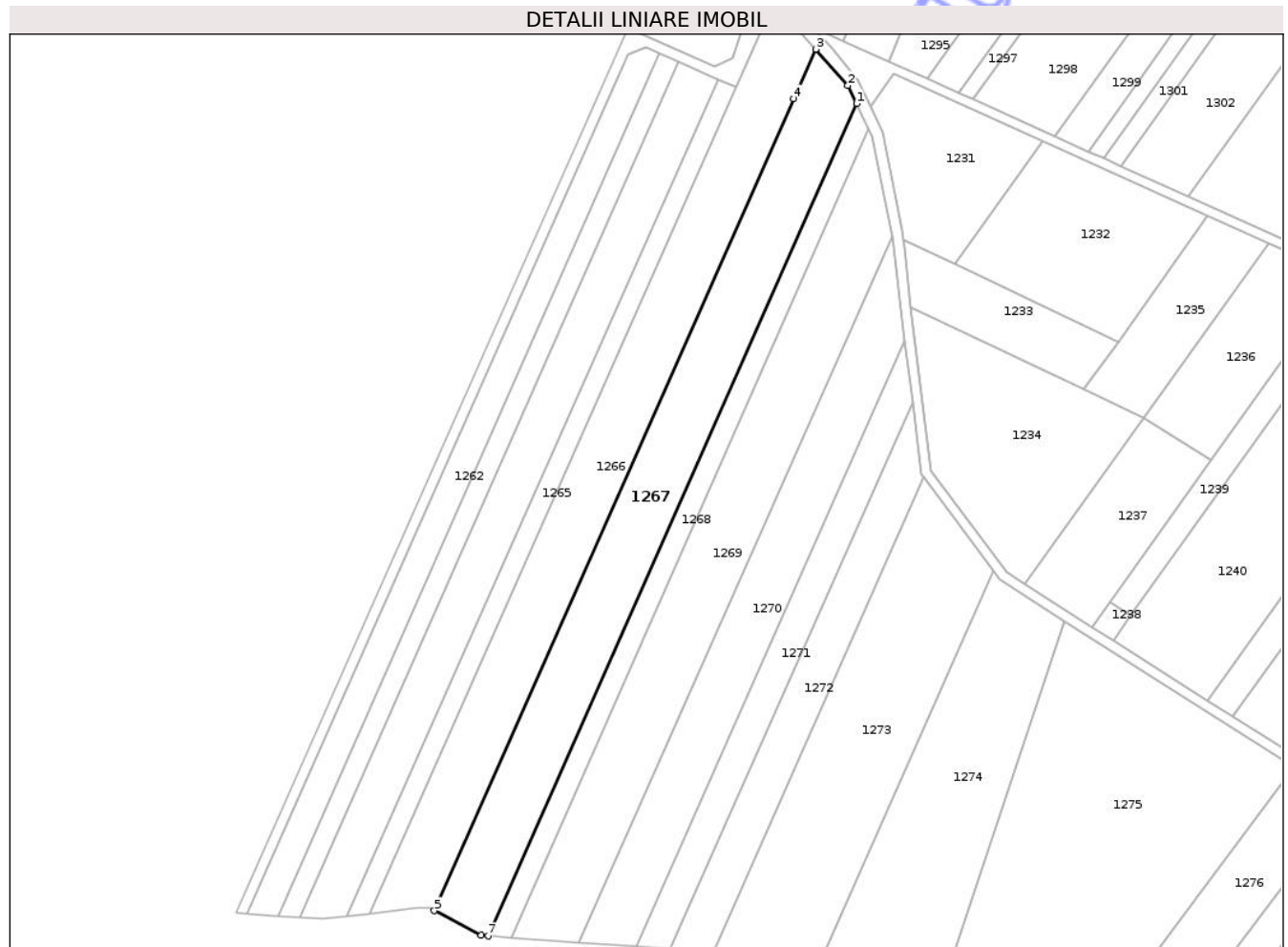
C. Partea III. SARCINI .

Inscrieri privind dezmembramintele dreptului de proprietate, drepturi reale de garanție și sarcini	Referințe
NU SUNT	

Teren

Nr cadastral	Suprafața (mp)*	Observații / Referințe
	7.110	

* Suprafața este determinată în planul de proiecție Stereo 70.



Date referitoare la teren

Crt	Categorie folosință	Intravilan	Suprafața (mp)	Tarla	Parcelă	Nr. topo	Observații / Referințe
1	arabil	NU	6.350	22	492/330	-	
2	faneata	NU	760	22	489/28	-	

Lungime Segmente

1) Valorile lungimilor segmentelor sunt obținute din proiecție în plan.

Punct început	X / Y	Punct sfârșit	X / Y	Lungime segment (** (m)
1	597.520,211 726.983,715	2	597.517,095 726.990,162	7.16
2	597.517,095 726.990,162	3	597.505,532 727.003,172	17.405
3	597.505,532 727.003,172	4	597.497,675 726.985,442	19.392
4	597.497,675 726.985,442	5	597.368,502 726.693,98	318.804

Punct început	X / Y	Punct sfârșit	X / Y	Lungime segment (** (m)
5	597.368,502 726.693,98	6	597.385,339 726.685,091	19.04
6	597.385,339 726.685,091	7	597.387,786 726.684,915	2.453
7	597.387,786 726.684,915	1	597.520,211 726.983,715	326.83

** Lungimile segmentelor sunt determinate în planul de proiecție Stereo 70 și sunt rotunjite la 1 milimetru.

*** Distanța dintre puncte este formată din segmente cumulate ce sunt mai mici decât valoarea 1 milimetru.

Neutilizabil în Circuitul Civil

**DATE DESPRE IMOBILUL NR. 1268**

Oficiul de Cadastru și Publicitate Imobiliară BOTOSANI
Biroul de Cadastru și Publicitate Imobiliară Dorohoi

A. Partea I. Descrierea imobilului

TEREN Extravilan

Adresa: Jud. Botosani

Nr. Crt	Nr cadastral Nr. topografic	Suprafața* (mp)	Observații / Referințe
A1		2.500	Sector cadastral:26 Teren neimprejmuit; Conform titlului de proprietate imobilul se afla in parcela 492/111

B. Partea II. Proprietari și acte

Inscrieri privitoare la dreptul de proprietate și alte drepturi reale		Referințe
/		
Act Administrativ nr. 130221, din 24/02/2003 emis de CJSIPT BOTOSANI (Titlu proprietate);		
B1	Intabulare, drept de PROPRIETATE, dobandit prin Reconstituire, cota actuala 1/1, cota initiala 1/1 1) ASOLTANEI ANICA, Lipsa C.N.P.	A1

C. Partea III. SARCINI .

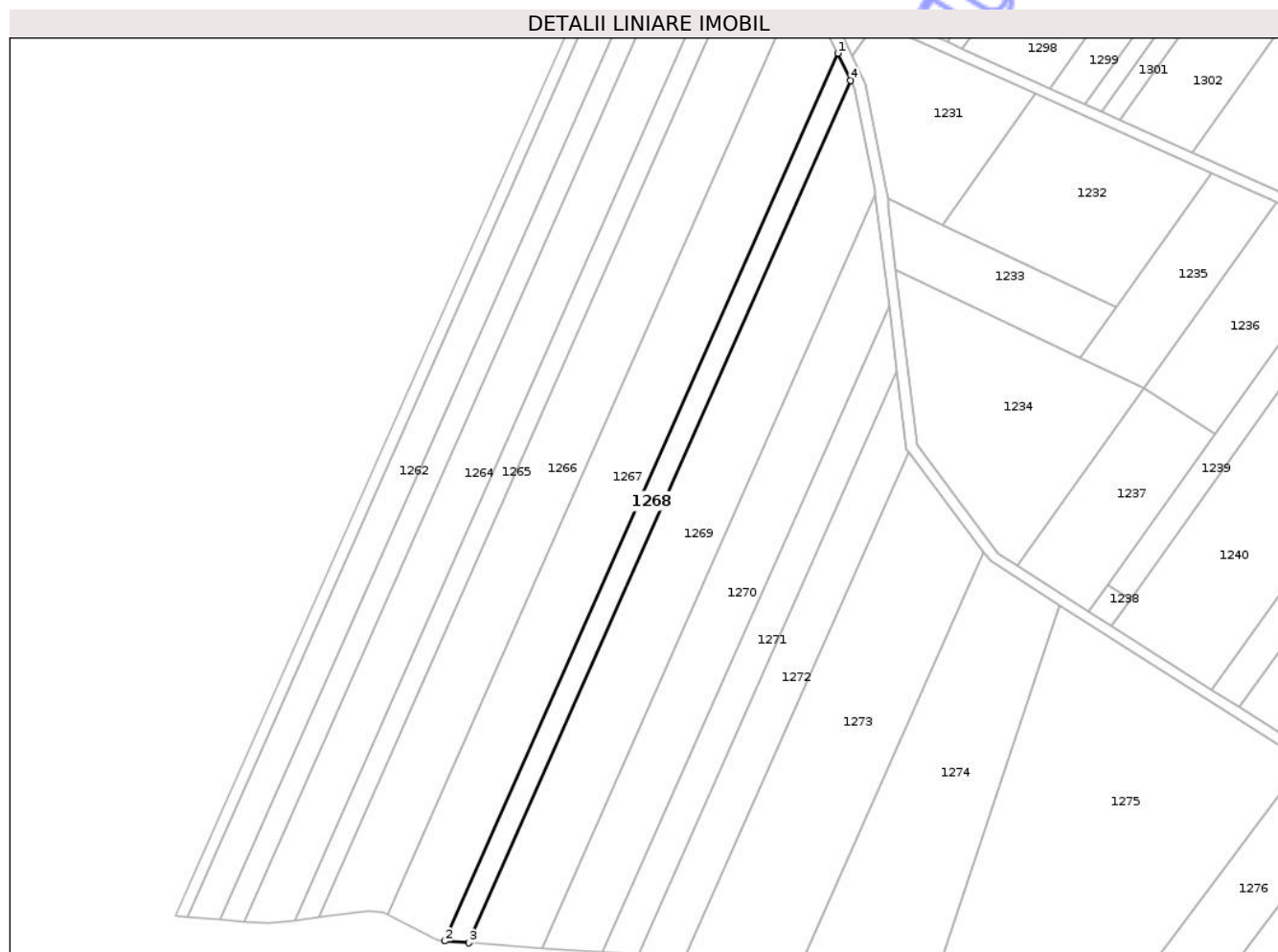
Inscrieri privind dezmembramintele dreptului de proprietate, drepturi reale de garanție și sarcini	Referințe
NU SUNT	

Anexa Nr. 1 La Partea I

Teren

Nr cadastral	Suprafața (mp)*	Observații / Referințe
	2.500	Conform titlului de proprietate imobilul se afla in parcela 492/111

* Suprafața este determinată în planul de proiecție Stereo 70.



Date referitoare la teren

Crt	Categorie folosință	Intra vilan	Suprafața (mp)	Tarla	Parcelă	Nr. topo	Observații / Referințe
1	arabil	NU	2.400	22	492/111	-	
2	faneata	NU	100	22	489	-	

Lungime Segmente

1) Valorile lungimilor segmentelor sunt obținute din proiecție în plan.

Punct început	X / Y	Punct sfârșit	X / Y	Lungime segment (** (m)
1	597.520,211 726.983,715	2	597.387,786 726.684,915	326.83
2	597.387,786 726.684,915	3	597.396,013 726.684,326	8.248
3	597.396,013 726.684,326	4	597.524,64 726.974,555	317.455
4	597.524,64 726.974,555	1	597.520,211 726.983,715	10.175

** Lungimile segmentelor sunt determinate în planul de proiecție Stereo 70 și sunt rotunjite la 1 milimetru.

*** Distanța dintre puncte este formată din segmente cumulate ce sunt mai mici decât valoarea 1 milimetru.

Neutilizabil în Circuitul
Civil

**DATE DESPRE IMOBILUL NR. 1269**

Oficiul de Cadastru și Publicitate Imobiliară BOTOSANI
Biroul de Cadastru și Publicitate Imobiliară Dorohoi

A. Partea I. Descrierea imobilului

TEREN Extravilan

Adresa: Jud. Botosani

Nr. Crt	Nr cadastral Nr. topografic	Suprafața* (mp)	Observații / Referințe
A1		6.893	Sector cadastral:26 Teren neimprejmuit; Conform titlului de proprietate imobilul se afla in parcela 492/120

B. Partea II. Proprietari și acte

Inscrieri privitoare la dreptul de proprietate și alte drepturi reale		Referințe
/		
Act Administrativ nr. 125874, din 30/11/2002 emis de CJSIPT BOTOSANI (Titlu proprietate);		
B1	Intabulare, drept de PROPRIETATE, dobandit prin Reconstituire, cota actuala 1/1, cota initiala 1/1 1) ASOLTANEI PETRU, Lipsa C.N.P.	A1

C. Partea III. SARCINI .

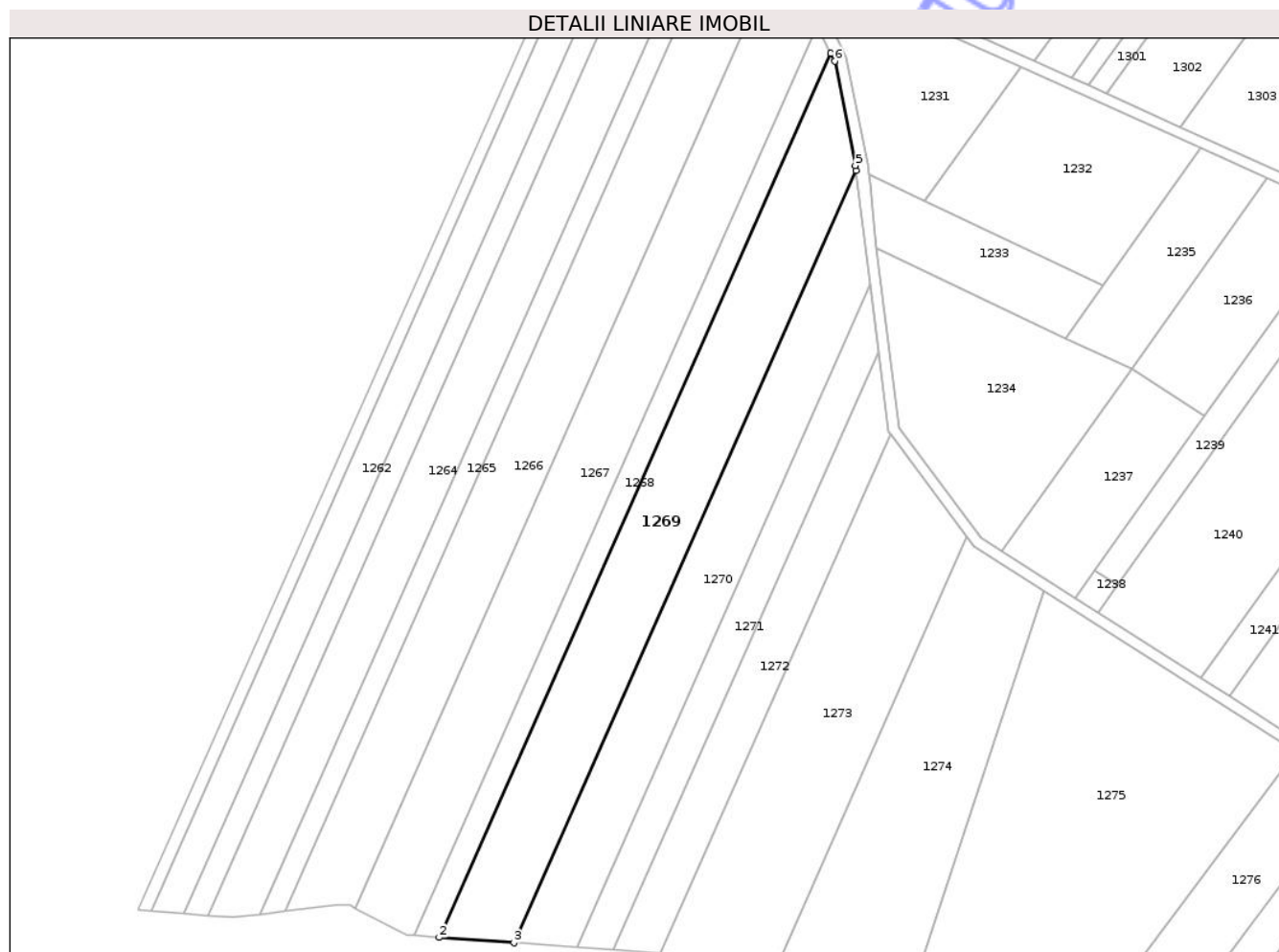
Inscrieri privind dezmembramintele dreptului de proprietate, drepturi reale de garanție și sarcini	Referințe
NU SUNT	

Anexa Nr. 1 La Partea I

Teren

Nr cadastral	Suprafața (mp)*	Observații / Referințe
	6.893	Conform titlului de proprietate imobilul se afla in parcela 492/120

* Suprafața este determinată în planul de proiecție Stereo 70.



Date referitoare la teren

Crt	Categorie folosință	Intra vilan	Suprafața (mp)	Tarla	Parcelă	Nr. topo	Observații / Referințe
1	arabil	NU	6.593	22	492/120	-	
2	faneata	NU	300	22	489	-	

Lungime Segmente

1) Valorile lungimilor segmentelor sunt obținute din proiecție în plan.

Punct început	X / Y	Punct sfârșit	X / Y	Lungime segment (** (m)
1	597.524,64 726.974,555	2	597.396,013 726.684,326	317.455
2	597.396,013 726.684,326	3	597.420,532 726.682,57	24.581
3	597.420,532 726.682,57	4	597.532,893 726.936,098	277.311
4	597.532,893 726.936,098	5	597.532,691 726.937,728	1.642

Punct început	X / Y	Punct sfârșit	X / Y	Lungime segment (** (m)
5	597.532,691 726.937,728	6	597.525,881 726.971,987	34.929
6	597.525,881 726.971,987	1	597.524,64 726.974,555	2.852

** Lungimile segmentelor sunt determinate în planul de proiecție Stereo 70 și sunt rotunjite la 1 milimetru.

*** Distanța dintre puncte este formată din segmente cumulate ce sunt mai mici decât valoarea 1 milimetru.

Neutilizabil în Circuitul Civil

**DATE DESPRE IMOBILUL NR. 1270**

Oficiul de Cadastru și Publicitate Imobiliară BOTOSANI
Biroul de Cadastru și Publicitate Imobiliară Dorohoi

A. Partea I. Descrierea imobilului

TEREN Extravilan

Adresa: Jud. Botosani

Nr. Crt	Nr cadastral Nr. topografic	Suprafața* (mp)	Observații / Referințe
A1		5.000	Sector cadastral:26 Teren neimprejmuit; Conform titlului de proprietate imobilul se afla in parcela 492/200

B. Partea II. Proprietari și acte

Inscrieri privitoare la dreptul de proprietate și alte drepturi reale		Referințe
/		
Hotarare Judecatoreasca nr. 2272, din 12/10/2012 emis de JUDECATORIA DORHOI;		
B1	Intabulare, drept de PROPRIETATE, dobandit prin Hotarare Judecatoreasca, cota actuala 1/1, cota initiala 1/1 1) TUSCIUC ANA	A1

C. Partea III. SARCINI .

Inscrieri privind dezmembramintele dreptului de proprietate, drepturi reale de garanție și sarcini	Referințe
NU SUNT	

Anexa Nr. 1 La Partea I

Teren

Nr cadastral	Suprafața (mp)*	Observații / Referințe
	5.000	Conform titlului de proprietate imobilul se afla in parcela 492/200

* Suprafața este determinată în planul de proiecție Stereo 70.



Date referitoare la teren

Crt	Categorie folosință	Intra vilan	Suprafața (mp)	Tarla	Parcelă	Nr. topo	Observații / Referințe
1	arabil	NU	4.600	22	492/200	-	
2	faneata	NU	400	22	489	-	

Lungime Segmente

1) Valorile lungimilor segmentelor sunt obținute din proiecție în plan.

Punct început	X / Y	Punct sfârșit	X / Y	Lungime segment (** (m))
1	597.532,893 726.936,098	2	597.420,532 726.682,57	277.311
2	597.420,532 726.682,57	3	597.441,105 726.681,096	20.626
3	597.441,105 726.681,096	4	597.537,535 726.898,678	237.992
4	597.537,535 726.898,678	1	597.532,893 726.936,098	37.707

** Lungimile segmentelor sunt determinate în planul de proiecție Stereo 70 și sunt rotunjite la 1 milimetru.

*** Distanța dintre puncte este formată din segmente cumulate ce sunt mai mici decât valoarea 1 milimetru.

Neutilizabil în Circuitul
Civil

**DATE DESPRE IMOBILUL NR. 1271**

Oficiul de Cadastru și Publicitate Imobiliară BOTOSANI
Biroul de Cadastru și Publicitate Imobiliară Dorohoi

A. Partea I. Descrierea imobilului

TEREN Extravilan

Adresa: Jud. Botosani

Nr. Crt	Nr cadastral Nr. topografic	Suprafața* (mp)	Observații / Referințe
A1		2.600	Sector cadastral:26 Teren neimprejmuit; Conform titlului de proprietate imobilul se afla in parcela 492/4

B. Partea II. Proprietari și acte

Inscrieri privitoare la dreptul de proprietate și alte drepturi reale		Referințe
/		
Act Administrativ nr. 54953, din 10/07/1995 emis de CJSIPT BOTOSANI (Titlu proprietate);		
B1	Intabulare, drept de PROPRIETATE, dobandit prin Reconstituire, cota actuala 1/1, cota initiala 1/1 1) PURICE NECULAI, Lipsa C.N.P.	A1

C. Partea III. SARCINI .

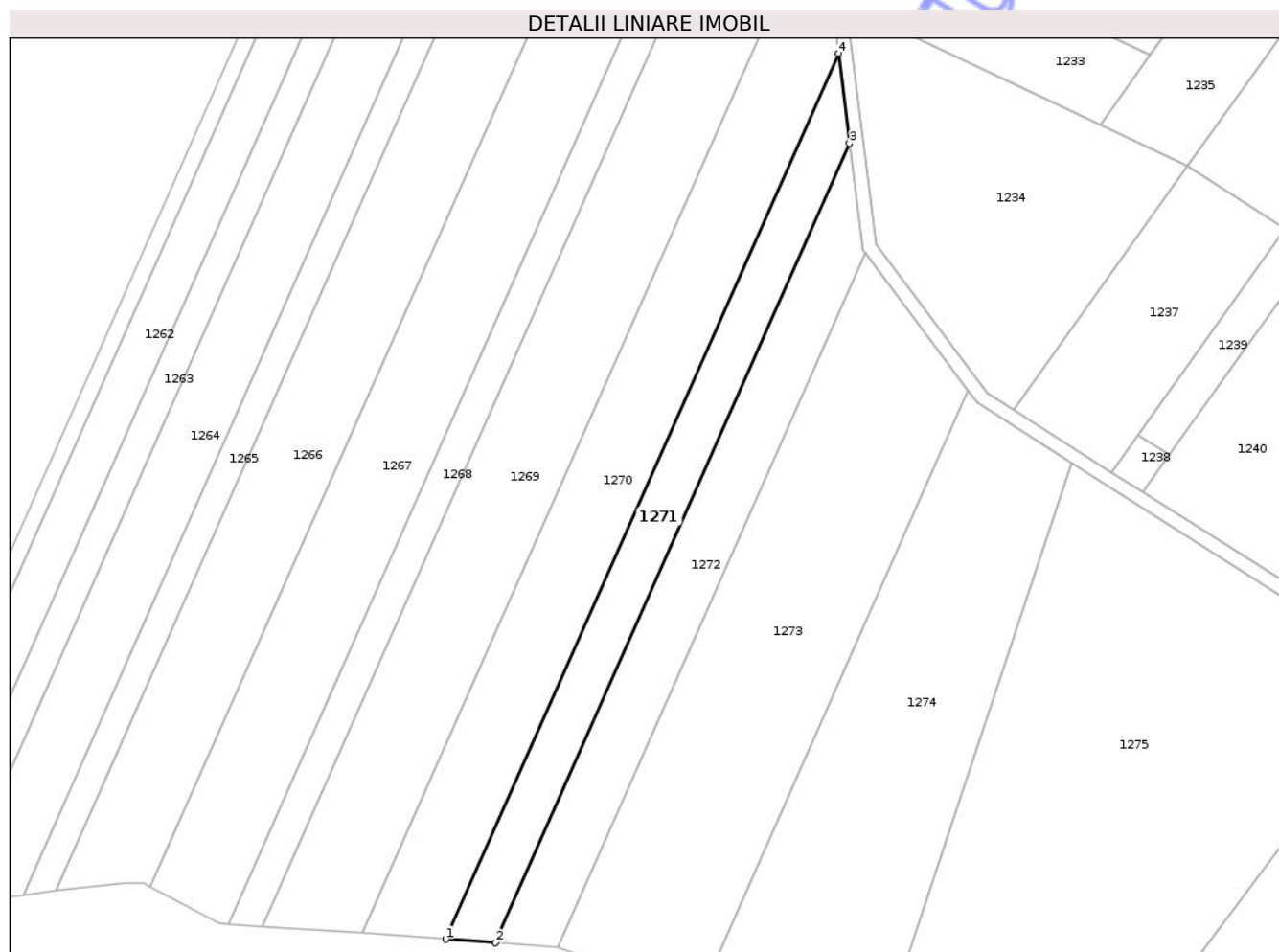
Inscrieri privind dezmembramintele dreptului de proprietate, drepturi reale de garanție și sarcini	Referințe
NU SUNT	

Anexa Nr. 1 La Partea I

Teren

Nr cadastral	Suprafața (mp)*	Observații / Referințe
	2.600	Conform titlului de proprietate imobilul se afla in parcela 492/4

* Suprafața este determinată în planul de proiecție Stereo 70.



Date referitoare la teren

Crt	Categorie folosință	Intra vilan	Suprafața (mp)	Tarla	Parcelă	Nr. topo	Observații / Referințe
1	arabil	NU	2.300	22	492/4	-	
2	faneata	NU	300	22	489	-	

Lungime Segmente

1) Valorile lungimilor segmentelor sunt obținute din proiecție în plan.

Punct început	X / Y	Punct sfârșit	X / Y	Lungime segment (** (m)
1	597.441,105 726.681,096	2	597.453,283 726.680,224	12.209
2	597.453,283 726.680,224	3	597.540,283 726.876,529	214.72
3	597.540,283 726.876,529	4	597.537,535 726.898,678	22.319
4	597.537,535 726.898,678	1	597.441,105 726.681,096	237.992

** Lungimile segmentelor sunt determinate în planul de proiecție Stereo 70 și sunt rotunjite la 1 milimetru.

*** Distanța dintre puncte este formată din segmente cumulate ce sunt mai mici decât valoarea 1 milimetru.

Neutilizabil în Circuitul
Civil

**DATE DESPRE IMOBILUL NR. 1272**

Oficiul de Cadastru și Publicitate Imobiliară BOTOSANI
Biroul de Cadastru și Publicitate Imobiliară Dorohoi

A. Partea I. Descrierea imobilului

TEREN Extravilan

Adresa: Jud. Botosani

Nr. Crt	Nr cadastral Nr. topografic	Suprafața* (mp)	Observații / Referințe
A1		2.900	Sector cadastral:26 Teren neimprejmuit; Conform titlului de proprietate imobilul se afla in parcelele 511/30 si 519/4

B. Partea II. Proprietari și acte

Inscrieri privitoare la dreptul de proprietate și alte drepturi reale		Referințe
/		
Act Administrativ nr. 111734, din 29/06/2002 emis de CJSIPT BOTOSANI (Titlu proprietate);		
B1	Intabulare, drept de PROPRIETATE, dobandit prin Reconstituire, cota actuala 1/1, cota initiala 1/1 1) CHIRIAC ION I., Lipsa C.N.P.	A1

C. Partea III. SARCINI .

Inscrieri privind dezmembramintele dreptului de proprietate, drepturi reale de garanție și sarcini	Referințe
NU SUNT	

Anexa Nr. 1 La Partea I

Teren

Nr cadastral	Suprafața (mp)*	Observații / Referințe
	2.900	Conform titlului de proprietate imobilul se afla in parcelele 511/30 si 519/4

* Suprafața este determinată în planul de proiecție Stereo 70.

DETALII LINIARE IMOBIL



Date referitoare la teren

Crt	Categorie folosință	Intravilan	Suprafața (mp)	Tarla	Parcelă	Nr. topo	Observații / Referințe
1	arabil	NU	2.650	22	492	-	
2	faneata	NU	250	22	489	-	

Lungime Segmente

1) Valorile lungimilor segmentelor sunt obținute din proiecție în plan.

Punct început	X / Y	Punct sfârșit	X / Y	Lungime segment (** (m)
1	597.453,283 726.680,224	2	597.468,65 726.679,124	15.406
2	597.468,65 726.679,124	3	597.544,169 726.849,523	186.384
3	597.544,169 726.849,523	4	597.543,527 726.850,381	1.072
4	597.543,527 726.850,381	5	597.540,283 726.876,529	26.348

Punct început	X / Y	Punct sfârșit	X / Y	Lungime segment (** (m)
5	597.540,283 726.876,529	1	597.453,283 726.680,224	214.72

** Lungimile segmentelor sunt determinate în planul de proiecție Stereo 70 și sunt rotunjite la 1 milimetru.

*** Distanța dintre puncte este formată din segmente cumulate ce sunt mai mici decât valoarea 1 milimetru.

Neutilizabil în Circuitul Civil

**DATE DESPRE IMOBILUL NR. 1273**

Oficiul de Cadastru și Publicitate Imobiliară BOTOSANI
Biroul de Cadastru și Publicitate Imobiliară Dorohoi

A. Partea I. Descrierea imobilului

TEREN Extravilan

Adresa: Jud. Botosani

Nr. Crt	Nr cadastral Nr. topografic	Suprafața* (mp)	Observații / Referințe
A1		6.400	Sector cadastral:26 Teren neimprejmuit; Conform titlului de proprietate imobilul se afla in parcela 492/97

B. Partea II. Proprietari și acte

Inscrieri privitoare la dreptul de proprietate și alte drepturi reale		Referințe
/		
Act Administrativ nr. 111716, din 28/06/2002 emis de CJSIPT BOTOSANI (Titlu proprietate);		
B1	Intabulare, drept de PROPRIETATE, dobandit prin Reconstituire, cota actuala 1/1, cota initiala 1/1 1) CHIRIAC ION, Lipsa C.N.P.	A1

C. Partea III. SARCINI .

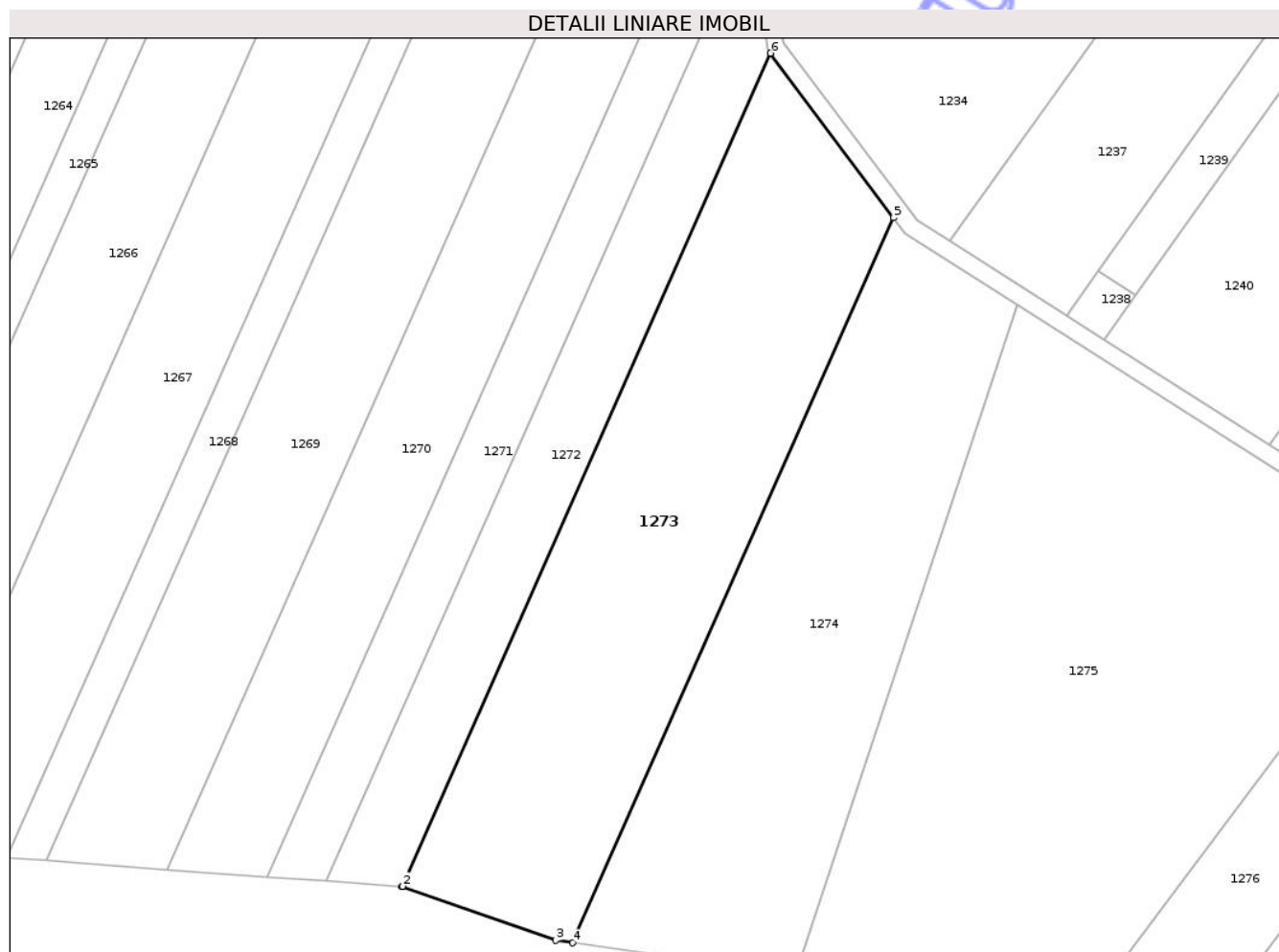
Inscrieri privind dezmembramintele dreptului de proprietate, drepturi reale de garanție și sarcini	Referințe
NU SUNT	

Anexa Nr. 1 La Partea I

Teren

Nr cadastral	Suprafața (mp)*	Observații / Referințe
	6.400	Conform titlului de proprietate imobilul se afla in parcela 492/97

* Suprafața este determinată în planul de proiecție Stereo 70.



Date referitoare la teren

Crt	Categorie folosință	Intra vilan	Suprafața (mp)	Tarla	Parcelă	Nr. topo	Observații / Referințe
1	arabil	NU	2.700	22	492/97	-	
2	faneata	NU	3.700	22	489	-	

Lungime Segmente

1) Valorile lungimilor segmentelor sunt obținute din proiecție în plan.

Punct început	X / Y	Punct sfârșit	X / Y	Lungime segment (** (m)
1	597.468,65 726.679,124	2	597.468,786 726.679,114	0.137
2	597.468,786 726.679,114	3	597.500,191 726.668,057	33.295
3	597.500,191 726.668,057	4	597.503,621 726.667,557	3.467
4	597.503,621 726.667,557	5	597.569,345 726.815,853	162.208

Punct început	X / Y	Punct sfârșit	X / Y	Lungime segment (** (m)
5	597.569,345 726.815,853	6	597.544,169 726.849,523	42.041
6	597.544,169 726.849,523	1	597.468,65 726.679,124	186.384

** Lungimile segmentelor sunt determinate în planul de proiecție Stereo 70 și sunt rotunjite la 1 milimetru.

*** Distanța dintre puncte este formată din segmente cumulate ce sunt mai mici decât valoarea 1 milimetru.

Neutilizabil în Circuitul Civil

**DATE DESPRE IMOBILUL NR. 1274**

Oficiul de Cadastru și Publicitate Imobiliară BOTOSANI
Biroul de Cadastru și Publicitate Imobiliară Dorohoi

A. Partea I. Descrierea imobilului

TEREN Extravilan

Adresa: Jud. Botosani

Nr. Crt	Nr cadastral Nr. topografic	Suprafața* (mp)	Observații / Referințe
A1	52614	5.735	Sector cadastral:26 Teren neimprejmuit;

B. Partea II. Proprietari și acte

Inscrieri privitoare la dreptul de proprietate și alte drepturi reale	Referințe
17124 / 07/05/2025	
Act Administrativ nr. 200300, din 24/03/2025 emis de COMISIA JUDEȚEANĂ BOTOȘANI;	
B1	A1
Intabulare, drept de PROPRIETATE, dobândit prin Reconstituire, cota actuala 1/1, cota initiala 1/1	
1) CHIRIEAC ION, bun propriu	

C. Partea III. SARCINI .

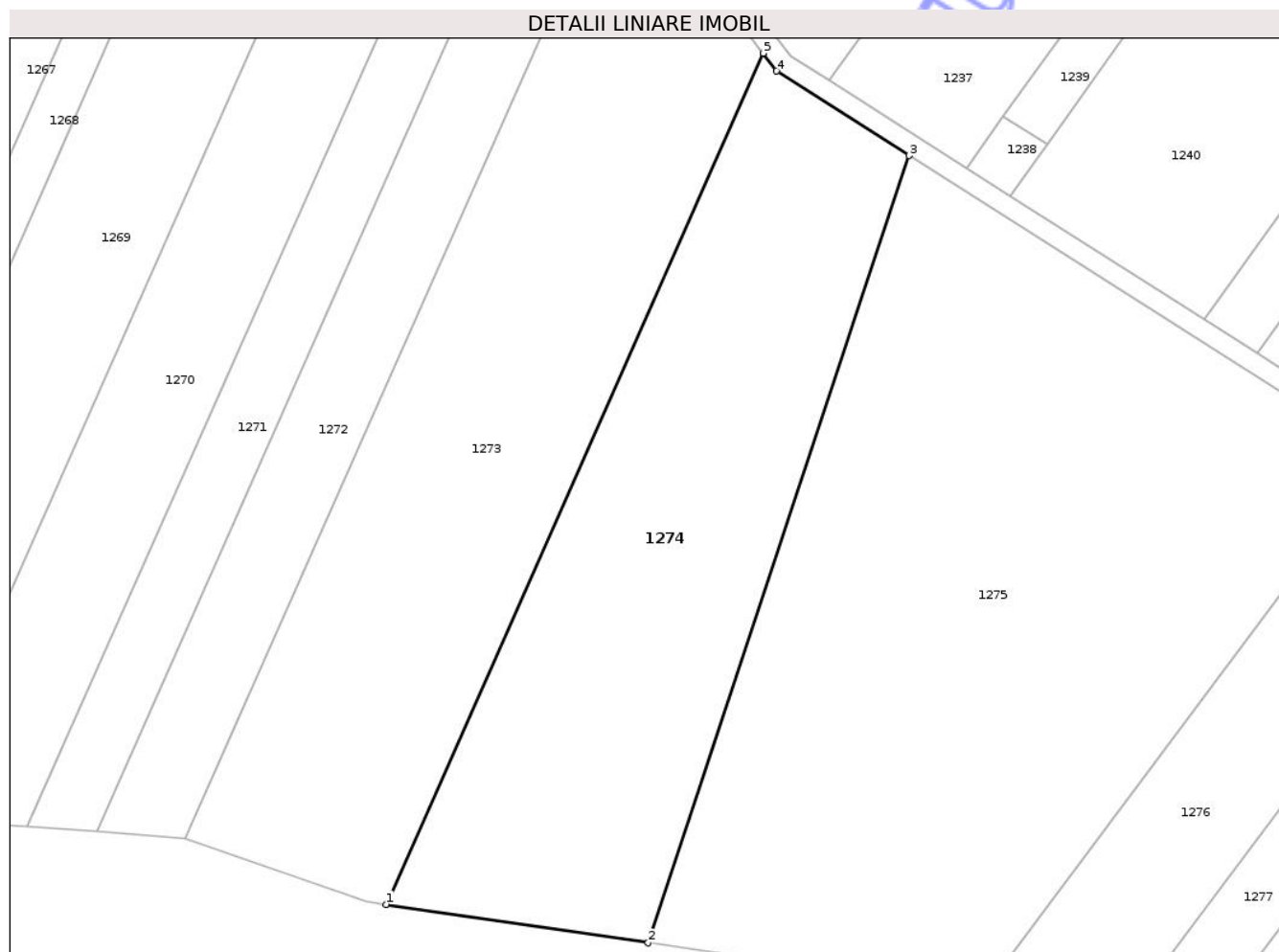
Inscrieri privind dezmembramintele dreptului de proprietate, drepturi reale de garanție și sarcini	Referințe
NU SUNT	

Anexa Nr. 1 La Partea I

Teren

Nr cadastral	Suprafața (mp)*	Observații / Referințe
52614	5.735	

* Suprafața este determinată în planul de proiecție Stereo 70.



Date referitoare la teren

Crt	Categorie folosință	Intravilan	Suprafața (mp)	Tarla	Parcelă	Nr. topo	Observații / Referințe
1	arabil	NU	1.460	22	492/115	-	
2	faneata	NU	4.275	22	489/31	-	

Lungime Segmente

1) Valorile lungimilor segmentelor sunt obținute din proiecție în plan.

Punct început	X / Y	Punct sfârșit	X / Y	Lungime segment (** (m)
1	597.503,621 726.667,557	2	597.549,287 726.660,897	46.149
2	597.549,287 726.660,897	3	597.594,768 726.798,034	144.482
3	597.594,768 726.798,034	4	597.571,665 726.812,749	27.391
4	597.571,665 726.812,749	5	597.569,345 726.815,853	3.875

Punct început	X / Y	Punct sfârșit	X / Y	Lungime segment (** (m)
5	597.569,345 726.815,853	1	597.503,621 726.667,557	162.208

** Lungimile segmentelor sunt determinate în planul de proiecție Stereo 70 și sunt rotunjite la 1 milimetru.

*** Distanța dintre puncte este formată din segmente cumulate ce sunt mai mici decât valoarea 1 milimetru.

Neutilizabil în Circuitul Civil

**DATE DESPRE IMOBILUL NR. 1275**

Oficiul de Cadastru și Publicitate Imobiliară BOTOSANI
Biroul de Cadastru și Publicitate Imobiliară Dorohoi

A. Partea I. Descrierea imobilului

TEREN Extravilan

Adresa: Jud. Botosani

Nr. Crt	Nr cadastral Nr. topografic	Suprafața* (mp)	Observații / Referințe
A1		10.000	Sector cadastral:26 Teren neimprejmuit; Conform titlului de proprietate imobilul se afla in parcelele 355/10(I) si 571/169(E). Diferenta de 10000mp, se regaseste inscrista in Sector 32 la ID 1632(CF 50679) cu S=5600mp si ID 1633(CF50678) cu S=4400mp

B. Partea II. Proprietari și acte

Inscrieri privitoare la dreptul de proprietate și alte drepturi reale	Referințe
/	
Act Administrativ nr. 137974, din 07/08/2003 emis de CJSIPT BOTOSANI (Titlu proprietate);	
B1	A1
Intabulare, drept de PROPRIETATE, dobandit prin Reconstituire, cota actuala 1/1, cota initiala 1/1	
1) GRIGOROSCUA VASILE, Lipsa C.N.P.	
2) GAFITUC AGLAIA, Lipsa C.N.P.	
3) GRIGOROSCUA PETRU, Lipsa C.N.P.	

C. Partea III. SARCINI .

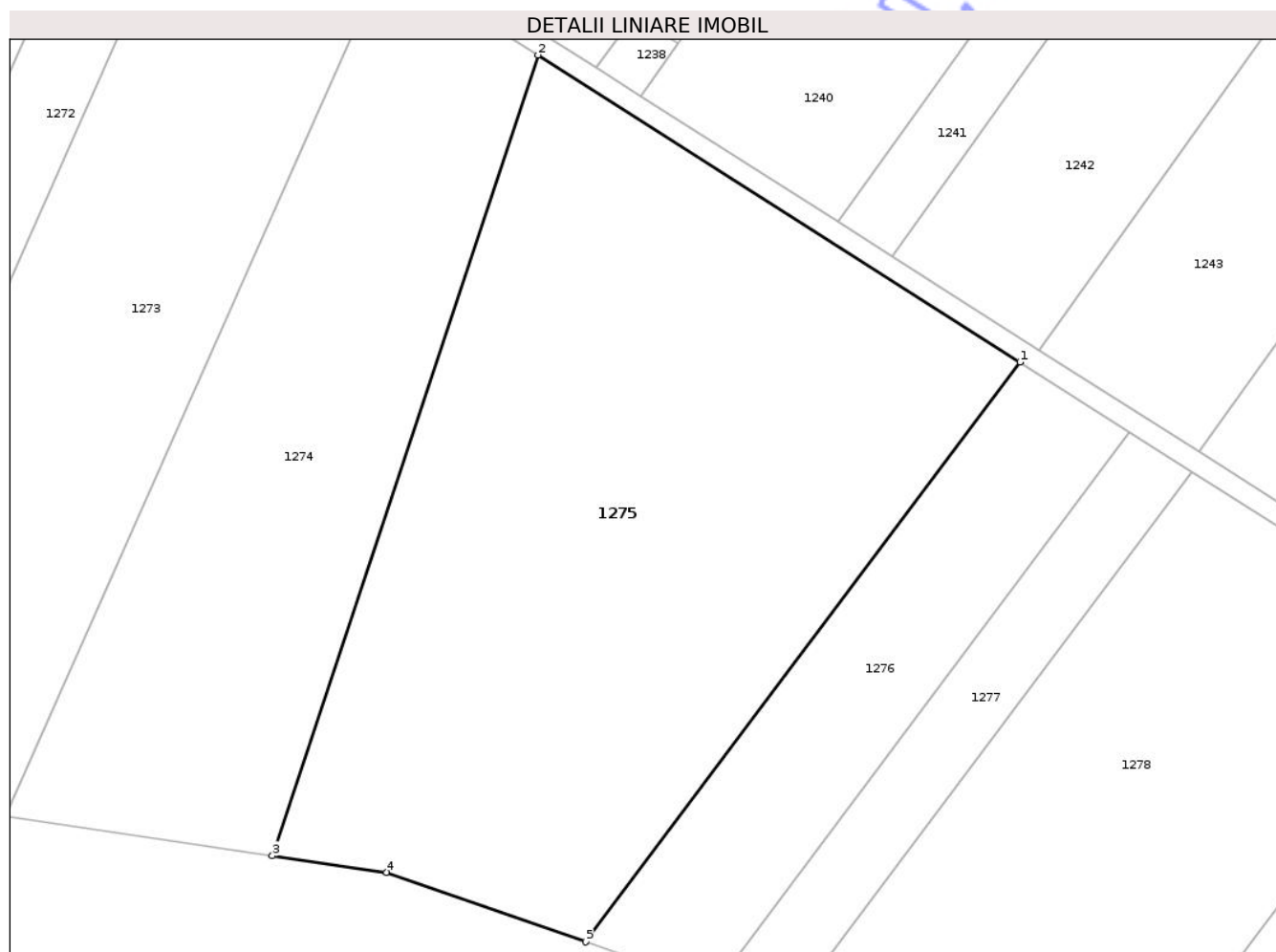
Inscrieri privind dezmembramintele dreptului de proprietate, drepturi reale de garanție și sarcini	Referințe
NU SUNT	

Anexa Nr. 1 La Partea I

Teren

Nr cadastral	Suprafața (mp)*	Observații / Referințe
	10.000	Conform titlului de proprietate imobilul se afla in parcelele 355/10(I) si 571/169(E). Diferenta de 10000mp, se regaseste inscrisa in Sector 32 la ID 1632(CF 50679) cu S=5600mp si ID 1633(CF50678) cu S=4400mp

* Suprafața este determinată în planul de proiecție Stereo 70.



Date referitoare la teren

Crt	Categorie folosință	Intravilan	Suprafața (mp)	Tarla	Parcelă	Nr. topo	Observații / Referințe
1	arabil	NU	5.600	22	492	-	
2	faneata	NU	4.400	22	489	-	

Lungime Segmente

1) Valorile lungimilor segmentelor sunt obținute din proiecție în plan.

Punct început	X / Y	Punct sfârșit	X / Y	Lungime segment (** (m)
1	597.677,303 726.745,446	2	597.594,768 726.798,034	97.865
2	597.594,768 726.798,034	3	597.549,287 726.660,897	144.482
3	597.549,287 726.660,897	4	597.568,833 726.658,046	19.753
4	597.568,833 726.658,046	5	597.602,927 726.646,127	36.117

Punct început	X / Y	Punct sfârșit	X / Y	Lungime segment (** (m)
5	597.602,927 726.646,127	1	597.677,303 726.745,446	124.08

** Lungimile segmentelor sunt determinate în planul de proiecție Stereo 70 și sunt rotunjite la 1 milimetru.

*** Distanța dintre puncte este formată din segmente cumulate ce sunt mai mici decât valoarea 1 milimetru.

Neutilizabil în Circuitul Civil

**DATE DESPRE IMOBILUL NR. 1276**

Oficiul de Cadastru și Publicitate Imobiliară BOTOSANI
Biroul de Cadastru și Publicitate Imobiliară Dorohoi

A. Partea I. Descrierea imobilului

TEREN Extravilan

Adresa: Jud. Botosani

Nr. Crt	Nr cadastral Nr. topografic	Suprafața* (mp)	Observații / Referințe
A1		2.700	Sector cadastral:26 Teren neimprejmuit; Conform titlului de proprietate imobilul se afla in parcela 492/140

B. Partea II. Proprietari și acte

Inscrieri privitoare la dreptul de proprietate și alte drepturi reale		Referințe
/		
Act Administrativ nr. 133123, din 02/04/2003 emis de CJSIPT BOTOSANI (Titlu proprietate);		
B1	Intabulare, drept de PROPRIETATE, dobandit prin Reconstituire, cota actuala 1/1, cota initiala 1/1 1) FILIP VASILE, Lipsa C.N.P.	A1

C. Partea III. SARCINI .

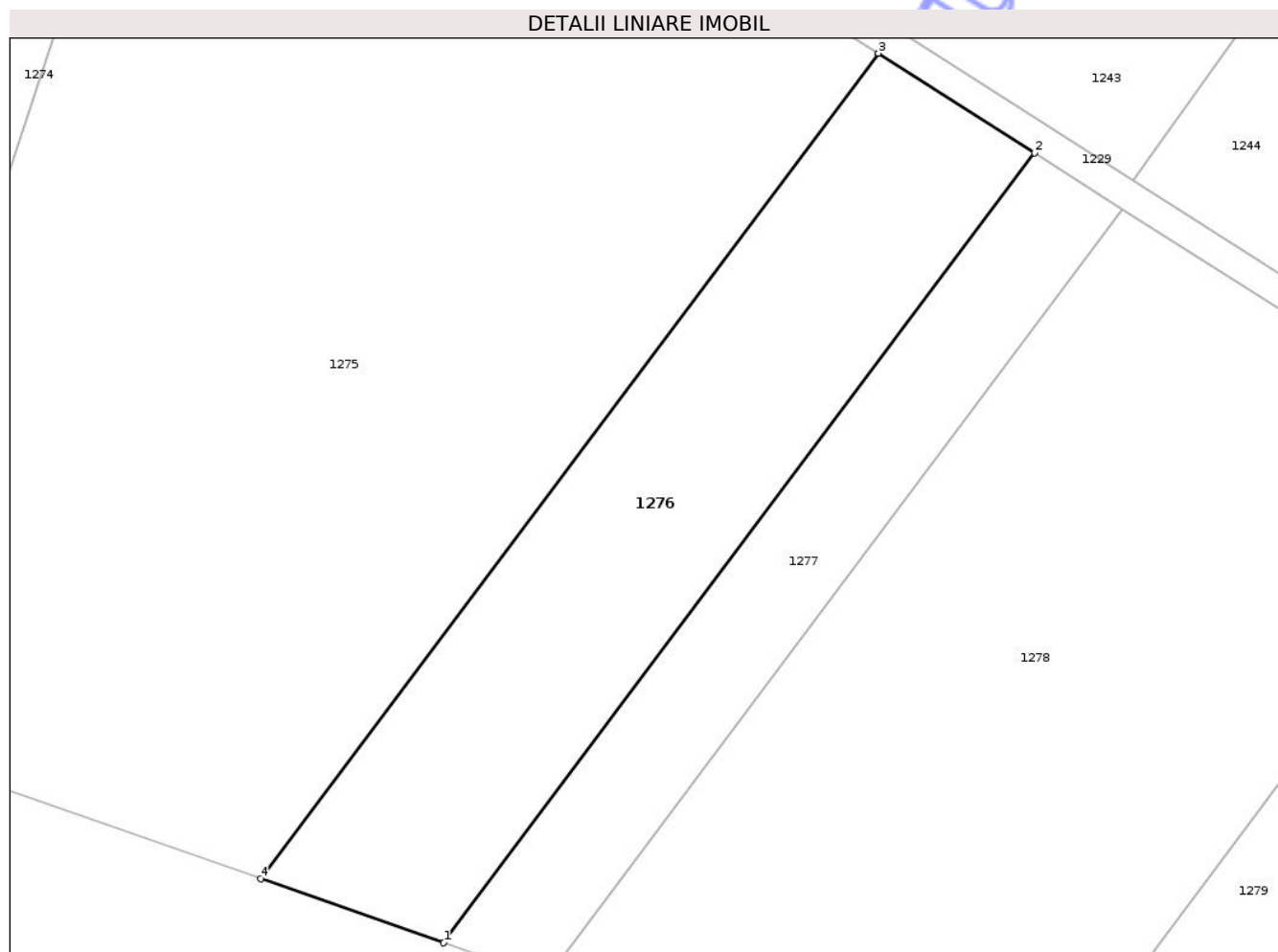
Inscrieri privind dezmembramintele dreptului de proprietate, drepturi reale de garanție și sarcini	Referințe
NU SUNT	

Anexa Nr. 1 La Partea I

Teren

Nr cadastral	Suprafața (mp)*	Observații / Referințe
	2.700	Conform titlului de proprietate imobilul se afla in parcela 492/140

* Suprafața este determinată în planul de proiecție Stereo 70.



Date referitoare la teren

Crt	Categorie folosință	Intra vilan	Suprafața (mp)	Tarla	Parcelă	Nr. topo	Observații / Referințe
1	arabil	NU	2.350	22	492	-	
2	faneata	NU	350	22	489	-	

Lungime Segmente

1) Valorile lungimilor segmentelor sunt obținute din proiecție în plan.

Punct început	X / Y	Punct sfârșit	X / Y	Lungime segment (** (m))
1	597.624,947 726.638,429	2	597.696,113 726.733,462	118.725
2	597.696,113 726.733,462	3	597.677,303 726.745,446	22.304
3	597.677,303 726.745,446	4	597.602,927 726.646,127	124.08
4	597.602,927 726.646,127	1	597.624,947 726.638,429	23.327

** Lungimile segmentelor sunt determinate în planul de proiecție Stereo 70 și sunt rotunjite la 1 milimetru.

*** Distanța dintre puncte este formată din segmente cumulate ce sunt mai mici decât valoarea 1 milimetru.

Neutilizabil în Circuitul
Civil

**DATE DESPRE IMOBILUL NR. 1454**

Oficiul de Cadastru și Publicitate Imobiliară BOTOSANI
Biroul de Cadastru și Publicitate Imobiliară Dorohoi

A. Partea I. Descrierea imobilului

TEREN Intravilan

Adresa: Loc. Pomârla, Nr. ., Jud. Botosani

Nr. Crt	Nr cadastral Nr. topografic	Suprafața* (mp)	Observații / Referințe
A1		2.800	Sector cadastral:26 Teren neimprejmuit; Conform titlului de proprietate imobilul se afla in parcelele 1548, 1549, 1550, 1555, 1556, 1562. Diferenta de 220mp se regaseste inscrisa la ID1455

B. Partea II. Proprietari și acte

Inscrieri privitoare la dreptul de proprietate și alte drepturi reale	Referințe
/	
Act Notarial nr. 1768, din 20/05/1998 emis de BNP AMARIE IOAN DOROHOI;	
B1	A1
Intabulare, drept de PROPRIETATE, dobandit prin Conventie, cota actuala 1/1, cota initiala 1/1	
1) PURICE MARCEL, casatorit cu. Lipsa C.N.P.	
2) PURICE MARIA-VALERIA, bun comun. Lipsa C.N.P.	

C. Partea III. SARCINI .

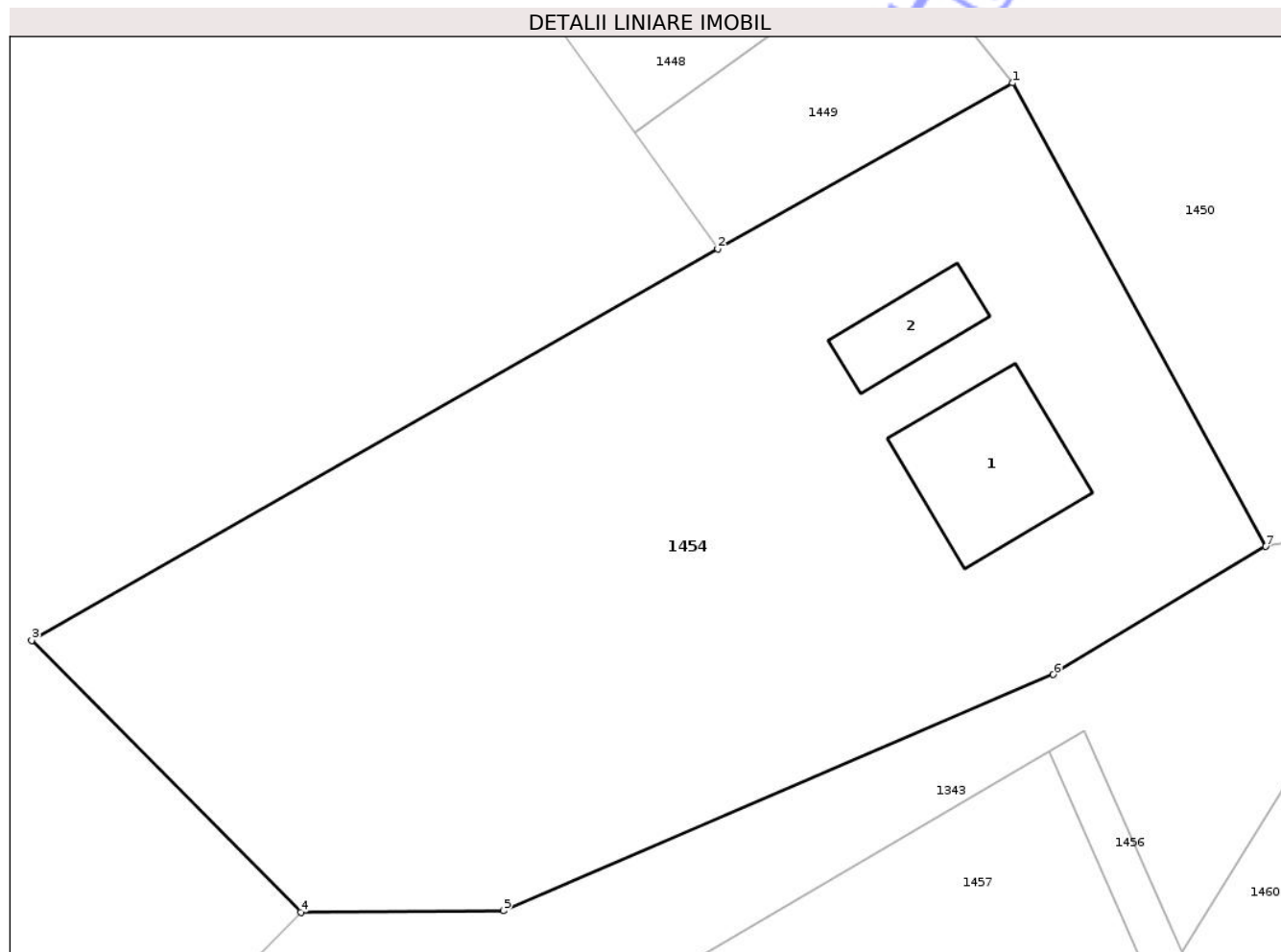
Inscrieri privind dezmembramintele dreptului de proprietate, drepturi reale de garanție și sarcini	Referințe
NU SUNT	

Anexa Nr. 1 La Partea I

Teren

Nr cadastral	Suprafața (mp)*	Observații / Referințe
	2.800	Conform titlului de proprietate imobilul se afla in parcelele 1548, 1549, 1550, 1555, 1556, 1562. Diferenta de 220mp se regaseste inscrisa la ID1455

* Suprafața este determinată în planul de proiecție Stereo 70.



Date referitoare la teren

Crt	Categorie folosință	Intra vilan	Suprafața (mp)	Tarla	Parcelă	Nr. topo	Observații / Referințe
1	neproductiv	DA	49	22	1556	-	
2	faneata	DA	222	22	1555	-	
3	curti constructii	DA	187	22	1550	-	
4	arabil	DA	500	22	1550	-	
5	curti constructii	DA	255	22	1549	-	
6	arabil	DA	900	22	1549	-	
7	faneata	DA	404	22	1548	-	
8	arabil	DA	183	22	1562	-	
9	arabil	DA	100	22	1561	-	

Date referitoare la construcții

Crt	Număr	Destinație construcție	Supraf. (mp)	Situație juridică	Observații / Referințe
A1.1	C1	construcții de locuințe	120	Fara acte	Nr. niveluri:1; S. construita la sol:120 mp;
A1.2	C2	construcții anexa	51	Fara acte	Nr. niveluri:1; S. construita la sol:51 mp;

Lungime Segmente

1) Valorile lungimilor segmentelor sunt obținute din proiecție în plan.

Punct început	X / Y	Punct sfârșit	X / Y	Lungime segment (** (m)
1	598.532,705 727.337,509	2	598.511,183 727.325,407	24.691
2	598.511,183 727.325,407	3	598.461,111 727.296,823	57.657
3	598.461,111 727.296,823	4	598.480,757 727.276,994	27.914
4	598.480,757 727.276,994	5	598.495,532 727.277,082	14.776
5	598.495,532 727.277,082	6	598.535,686 727.294,337	43.704
6	598.535,686 727.294,337	7	598.551,192 727.303,681	18.104
7	598.551,192 727.303,681	1	598.532,705 727.337,509	38.55

** Lungimile segmentelor sunt determinate în planul de proiecție Stereo 70 și sunt rotunjite la 1 milimetru.

*** Distanța dintre puncte este formată din segmente cumulate ce sunt mai mici decât valoarea 1 milimetru.

**DATE DESPRE IMOBILUL NR. 1455**

Oficiul de Cadastru și Publicitate Imobiliară BOTOSANI
Biroul de Cadastru și Publicitate Imobiliară Dorohoi

A. Partea I. Descrierea imobilului

TEREN Intravilan

Adresa: Loc. Pomârla, Nr. ., Jud. Botosani

Nr. Crt	Nr cadastral Nr. topografic	Suprafața* (mp)	Observații / Referințe
A1		220	Sector cadastral:26 Teren neimprejmuit; Conform titlului de proprietate imobilul se afla in parcelele 1548, 1549, 1550, 1555, 1556, 1562. Diferenta de 2800mp se regaseste inscrisa la ID1454

B. Partea II. Proprietari și acte

Inscrieri privitoare la dreptul de proprietate și alte drepturi reale	Referințe
/	
Act Notarial nr. 1768, din 20/05/1998 emis de BNP IOAN AMARIE;	
B1	A1
Intabulare, drept de PROPRIETATE, dobandit prin Conventie, cota actuala 1/1, cota initiala 1/1	
1) PURICE MARCEL, casatorit cu. Lipsa C.N.P.	
2) PURICE MARIA-VALERIA, bun comun. Lipsa C.N.P.	

C. Partea III. SARCINI .

Inscrieri privind dezmembramintele dreptului de proprietate, drepturi reale de garanție și sarcini	Referințe
NU SUNT	

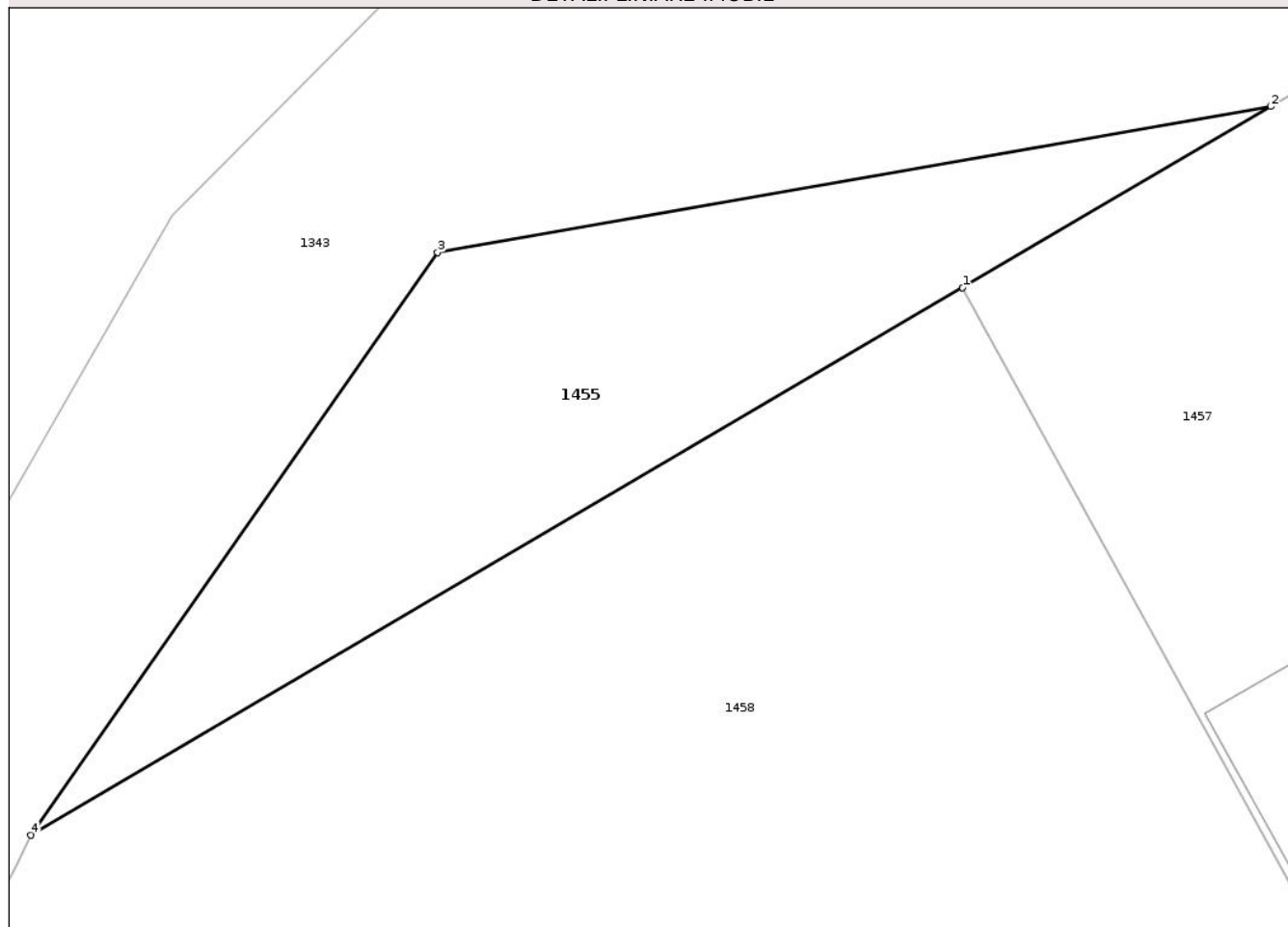
Anexa Nr. 1 La Partea I

Teren

Nr cadastral	Suprafața (mp)*	Observații / Referințe
	220	Conform titlului de proprietate imobilul se afla in parcelele 1548, 1549, 1550, 1555, 1556, 1562. Diferenta de 2800mp se regaseste inscrisa la ID1454

* Suprafața este determinată în planul de proiecție Stereo 70.

DETALII LINIARE IMOBIL



Date referitoare la teren

Crt	Categorie folosință	Intravilan	Suprafața (mp)	Tarla	Parcelă	Nr. topo	Observații / Referințe
1	arabil	DA	220	22	1562	-	

Lungime Segmente

1) Valorile lungimilor segmentelor sunt obținute din proiecție în plan.

Punct început	X / Y	Punct sfârșit	X / Y	Lungime segment (** (m)
1	598.498,718 727.267,181	2	598.508,621 727.273,001	11.487
2	598.508,621 727.273,001	3	598.481,854 727.268,31	27.174
3	598.481,854 727.268,31	4	598.468,783 727.249,587	22.835
4	598.468,783 727.249,587	1	598.498,718 727.267,181	34.722

** Lungimile segmentelor sunt determinate în planul de proiecție Stereo 70 și sunt rotunjite la 1 milimetru.

*** Distanța dintre puncte este formată din segmente cumulate ce sunt mai mici decât valoarea 1 milimetru.

Neutilizabil în Circuitul
Civil

**DATE DESPRE IMOBILUL NR. 1457**

Oficiul de Cadastru și Publicitate Imobiliară BOTOSANI
Biroul de Cadastru și Publicitate Imobiliară Dorohoi

A. Partea I. Descrierea imobilului

TEREN Intravilan

Adresa: Loc. Pomârla, Nr. ., Jud. Botosani

Nr. Crt	Nr cadastral Nr. topografic	Suprafața* (mp)	Observații / Referințe
A1		1.084	Sector cadastral:26 Teren imprejmuit; Conform titlului de proprietate imobilul se afla in parcelele 1562/1 si 1563/1

B. Partea II. Proprietari și acte

Inscrieri privitoare la dreptul de proprietate și alte drepturi reale		Referințe
/		
Act Administrativ nr. 121786, din 11/11/2002 emis de CJSIPT BOTOSANI (Titlu proprietate);		
B1	Intabulare, drept de PROPRIETATE, dobandit prin Reconstituire, cota actuala 1/1, cota initiala 1/1 1) PANTEA COSTACHE, Lipsa C.N.P.	A1, A1.1, A1.2

C. Partea III. SARCINI .

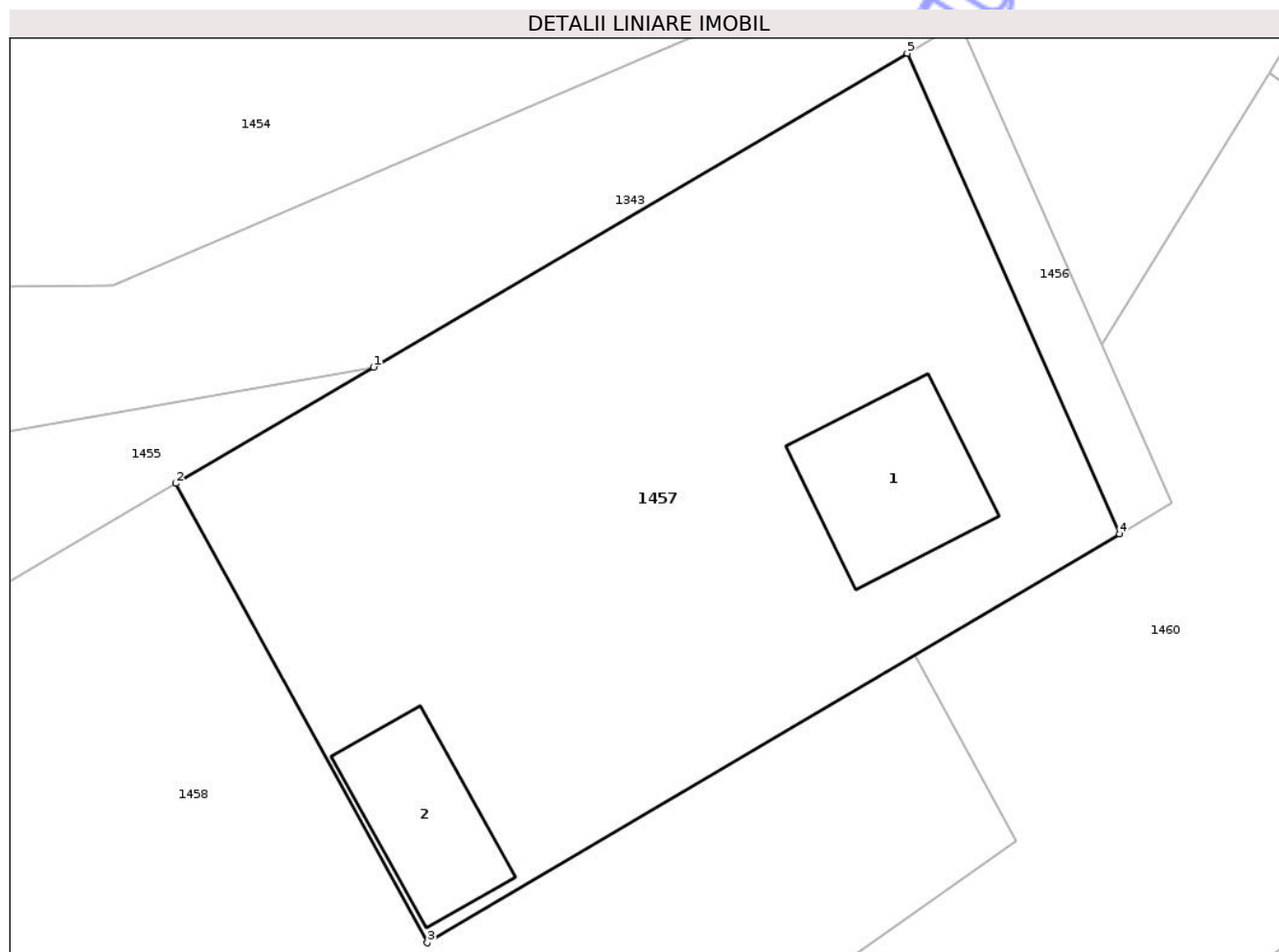
Inscrieri privind dezmembramintele dreptului de proprietate, drepturi reale de garanție și sarcini	Referințe
NU SUNT	

Anexa Nr. 1 La Partea I

Teren

Nr cadastral	Suprafața (mp)*	Observații / Referințe
	1.084	Conform titlului de proprietate imobilul se afla in parcelele 1562/1 si 1563/1

* Suprafața este determinată în planul de proiecție Stereo 70.



Date referitoare la teren

Crt	Categorie folosință	Intra vilan	Suprafața (mp)	Tarla	Parcelă	Nr. topo	Observații / Referințe
1	curți constructii	DA	684	22	1563/1	-	
2	arabil	DA	200	22	1563/1	-	
3	arabil	DA	200	22	1563	-	

Date referitoare la construcții

Crt	Număr	Destinație construcție	Supraf. (mp)	Situație juridică	Observații / Referințe
A1.1	C1	construcții de locuințe	64	Fara acte	Nr. niveluri:1; S. construita la sol:64 mp;
A1.2	C2	construcții anexa	51	Fara acte	Nr. niveluri:1; S. construita la sol:51 mp;

Lungime Segmente

1) Valorile lungimilor segmentelor sunt obținute din proiecție în plan.

Punct început	X / Y	Punct sfârșit	X / Y	Lungime segment (** (m))
1	598.508,621 727.273,001	2	598.498,718 727.267,181	11.487

Punct început	X / Y	Punct sfârșit	X / Y	Lungime segment (** (m)
2	598.498,718 727.267,181	3	598.511,321 727.244,174	26.233
3	598.511,321 727.244,174	4	598.546,017 727.264,657	40.291
4	598.546,017 727.264,657	5	598.535,377 727.288,727	26.316
5	598.535,377 727.288,727	1	598.508,621 727.273,001	31.035

** Lungimile segmentelor sunt determinate în planul de proiecție Stereo 70 și sunt rotunjite la 1 milimetru.

*** Distanța dintre puncte este formată din segmente cumulate ce sunt mai mici decât valoarea 1 milimetru.

Neutilizabil în Circuitul Civil

**DATE DESPRE IMOBILUL NR. 1458**

Oficiul de Cadastru și Publicitate Imobiliară BOTOSANI
Biroul de Cadastru și Publicitate Imobiliară Dorohoi

A. Partea I. Descrierea imobilului

TEREN Intravilan

Nr. topografic: ,

Adresa: Loc. Pomârla, Nr. ., Jud. Botosani

Nr. Crt	Nr cadastral Nr. topografic	Suprafața* (mp)	Observații / Referințe
A1	50963	2.605	Sector cadastral:26 Teren neimprejmuit; Conform titlului de proprietate imobilul se afla in parcela 1563/2

B. Partea II. Proprietari și acte

Inscrieri privitoare la dreptul de proprietate și alte drepturi reale	Referințe
16395 / 13/06/2018	
Act Notarial nr. 843, din 13/06/2018 emis de BIN ALEXANDRU AMARIE;	
B5	A1
Intabulare, drept de PROPRIETATE, dobandit prin Conventie, cota actuala 1/1, cota initiala 1/1	
1) PINTRIJEL CONSTANTIN-PETRU, căsătorit cu	
2) PINTRIJEL ALINA, bun comun	

C. Partea III. SARCINI .

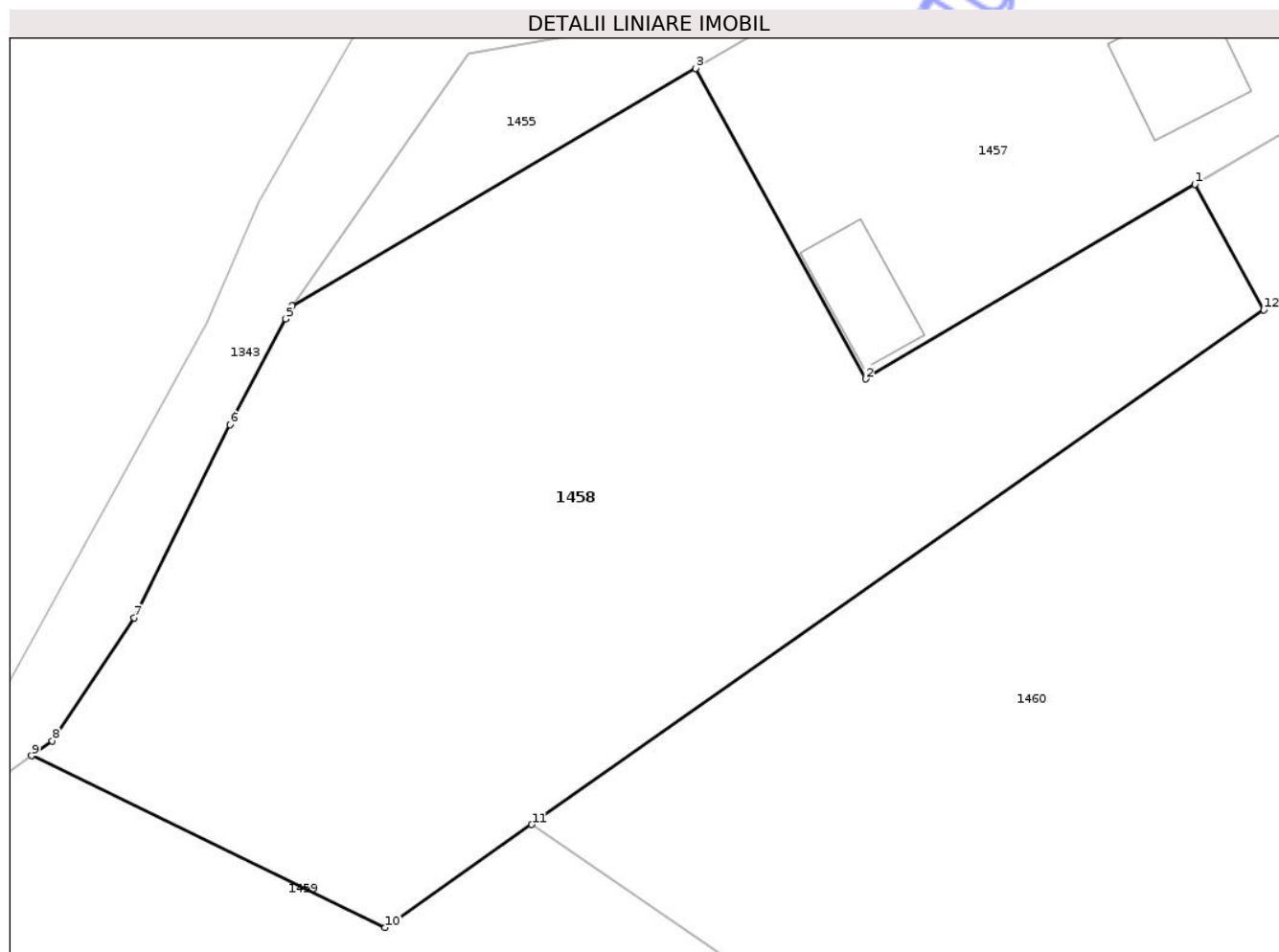
Inscrieri privind dezmembramintele dreptului de proprietate, drepturi reale de garanție și sarcini	Referințe
NU SUNT	

Anexa Nr. 1 La Partea I

Teren

Nr cadastral	Suprafața (mp)*	Observații / Referințe
50963	2.605	Conform titlului de proprietate imobilul se afla in parcela 1563/2

* Suprafața este determinată în planul de proiecție Stereo 70.



Date referitoare la teren

Crt	Categorie folosință	Intravilan	Suprafața (mp)	Tarla	Parcelă	Nr. topo	Observații / Referințe
1	arabil	DA	2.250	22	1563/2	-	
2	arabil	DA	200	22	1564	-	
3	pasune	DA	155	22	1566	-	

Lungime Segmente

1) Valorile lungimilor segmentelor sunt obținute din proiecție în plan.

Punct început	X / Y	Punct sfârșit	X / Y	Lungime segment (** (m)
1	598.535,747 727.258,595	2	598.511,321 727.244,174	28.365
2	598.511,321 727.244,174	3	598.498,718 727.267,181	26.233
3	598.498,718 727.267,181	4	598.468,783 727.249,587	34.722
4	598.468,783 727.249,587	5	598.468,326 727.248,624	1.066

Punct început	X / Y	Punct sfârșit	X / Y	Lungime segment (** (m)
5	598.468,326 727.248,624	6	598.464,188 727.240,784	8.865
6	598.464,188 727.240,784	7	598.457,079 727.226,472	15.98
7	598.457,079 727.226,472	8	598.451,01 727.217,357	10.951
8	598.451,01 727.217,357	9	598.449,481 727.216,254	1.885
9	598.449,481 727.216,254	10	598.475,703 727.203,53	29.146
10	598.475,703 727.203,53	11	598.486,565 727.211,16	13.273
11	598.486,565 727.211,16	12	598.540,845 727.249,288	66.334
12	598.540,845 727.249,288	1	598.535,747 727.258,595	10.611

** Lungimile segmentelor sunt determinate în planul de proiecție Stereo 70 și sunt rotunjite la 1 milimetru.

*** Distanța dintre puncte este formată din segmente cumulate ce sunt mai mici decât valoarea 1 milimetru.



DATE DESPRE IMOBILUL NR. 1459

Oficiul de Cadastru și Publicitate Imobiliară BOTOSANI
Biroul de Cadastru și Publicitate Imobiliară Dorohoi

A. Partea I. Descrierea imobilului

TEREN Intravilan

Nr. topografic: ,

Adresa: Loc. Pomârla, Nr. ., Jud. Botosani

Nr. Crt	Nr cadastral Nr. topografic	Suprafața* (mp)	Observații / Referințe
A1	50964	2.154	Sector cadastral:26 Teren neimprejmuit; Conform titlului de proprietate imobilul se afla in parcelele 1563/2 si 1566

B. Partea II. Proprietari și acte

Inscrieri privitoare la dreptul de proprietate și alte drepturi reale	Referințe
16393 / 13/06/2018	
Act Administrativ nr. 66068, din 31/05/2002 emis de Comisia Judeteana Botoșani (Titlu proprietate);	
B3	A1
Intabulare, drept de PROPRIETATE, dobandit prin Reconstituire, cota actuala 1/1, cota initiala 1/1	
1) BUTINCU IULIUS , bun propriu	
<i>OBSERVATII: pozitie transcrisa din CF 50923/Pomârla, inscrisa prin incheierea nr. 24954 din 21/09/2017; pozitie transcrisa din CF 50878/Pomârla, inscrisa prin incheierea nr. 3689 din 15/02/2017;</i>	

C. Partea III. SARCINI .

Inscrieri privind dezmembramintele dreptului de proprietate, drepturi reale de garanție și sarcini	Referințe
NU SUNT	

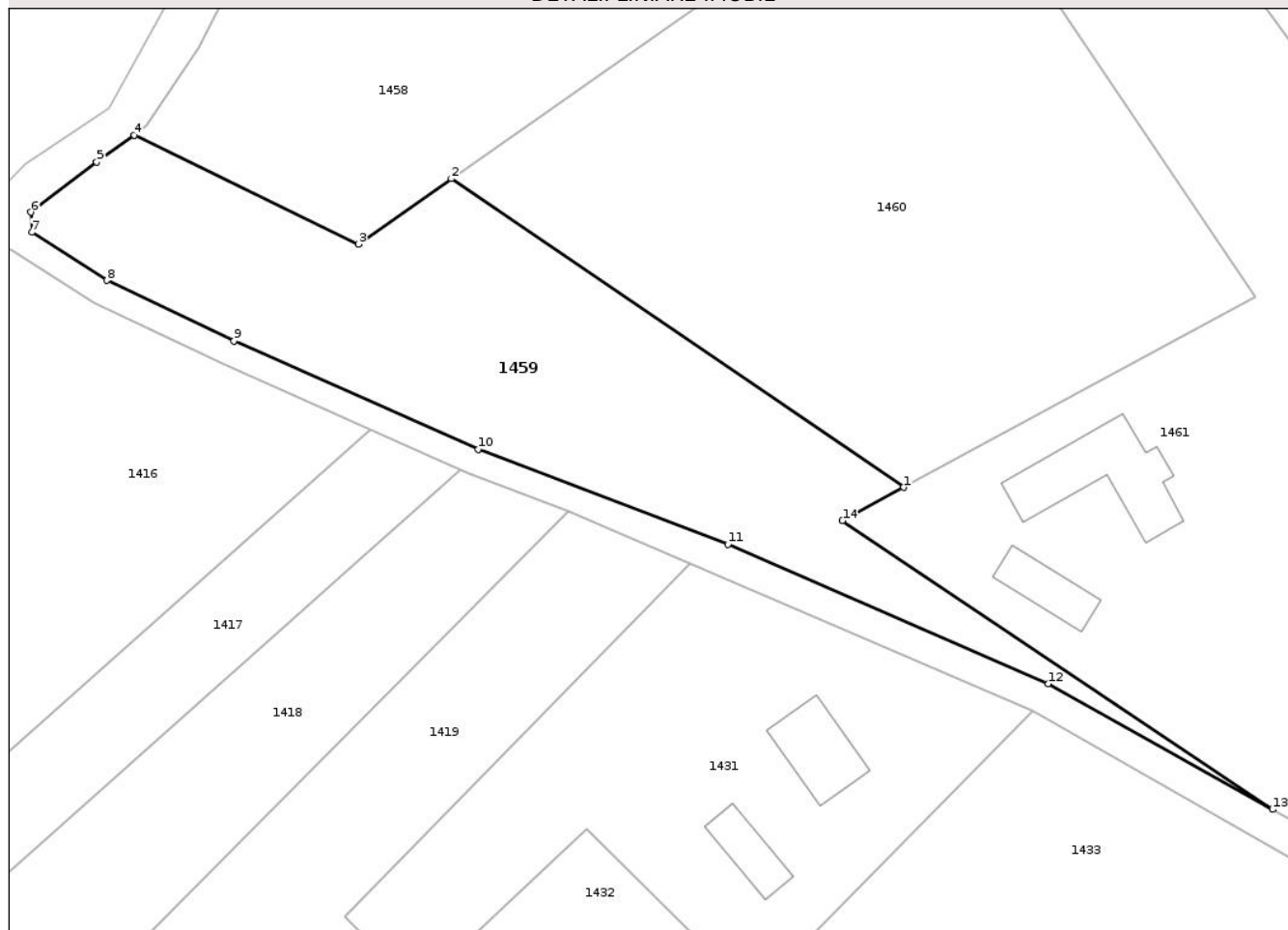
Anexa Nr. 1 La Partea I

Teren

Nr cadastral	Suprafața (mp)*	Observații / Referințe
50964	2.154	Conform titlului de proprietate imobilul se afla in parcelele 1563/2 si 1566

* Suprafața este determinată în planul de proiecție Stereo 70.

DETALII LINIARE IMOBIL



Date referitoare la teren

Crt	Categorie folosință	Intravilan	Suprafața (mp)	Tarla	Parcelă	Nr. topo	Observații / Referințe
1	pasune	DA	1.700	22	1566	-	
2	arabil	DA	350	22	1565	-	
3	arabil	DA	104	22	1564	-	

Lungime Segmente

1) Valorile lungimilor segmentelor sunt obținute din proiecție în plan.

Punct început	X / Y	Punct sfârșit	X / Y	Lungime segment (** (m)
1	598.539,436 727.175,131	2	598.486,565 727.211,16	63.98
2	598.486,565 727.211,16	3	598.475,703 727.203,53	13.273
3	598.475,703 727.203,53	4	598.449,481 727.216,254	29.146
4	598.449,481 727.216,254	5	598.445,113 727.213,101	5.387

Punct început	X / Y	Punct sfârșit	X / Y	Lungime segment (** (m)
5	598.445,113 727.213,101	6	598.437,415 727.207,255	9.666
6	598.437,415 727.207,255	7	598.437,537 727.204,908	2.35
7	598.437,537 727.204,908	8	598.446,296 727.199,299	10.401
8	598.446,296 727.199,299	9	598.461,167 727.192,225	16.468
9	598.461,167 727.192,225	10	598.489,709 727.179,588	31.214
10	598.489,709 727.179,588	11	598.518,885 727.168,463	31.226
11	598.518,885 727.168,463	12	598.556,318 727.152,189	40.816
12	598.556,318 727.152,189	13	598.582,568 727.137,541	30.061
13	598.582,568 727.137,541	14	598.532,272 727.171,247	60.546
14	598.532,272 727.171,247	1	598.539,436 727.175,131	8.149

** Lungimile segmentelor sunt determinate în planul de proiecție Stereo 70 și sunt rotunjite la 1 milimetru.

*** Distanța dintre puncte este formată din segmente cumulate ce sunt mai mici decât valoarea 1 milimetru.

**DATE DESPRE IMOBILUL NR. 1460**

Oficiul de Cadastru și Publicitate Imobiliară BOTOSANI
Biroul de Cadastru și Publicitate Imobiliară Dorohoi

A. Partea I. Descrierea imobilului

TEREN Intravilan

Adresa: Loc. Pomârla, Nr. ., Jud. Botosani

Nr. Crt	Nr cadastral Nr. topografic	Suprafața* (mp)	Observații / Referințe
A1	50922	5.241	Sector cadastral:26 Teren neimprejmut;

B. Partea II. Proprietari și acte

Inscrieri privitoare la dreptul de proprietate și alte drepturi reale	Referințe
24957 / 21/09/2017	
Act Notarial nr. 1588, din 20/09/2017 emis de BIN AMARIE ALEXANDRU (Contract de vanzare - cumparare);	
B4	A1
Intabulare, drept de PROPRIETATE, dobandit prin Conventie, cota actuala 1/1, cota initiala 1/1	
1) MARANCIUC DUMITRU, căsătorit cu	
2) MARANCIUC ROMICA, bun comun	

C. Partea III. SARCINI .

Inscrieri privind dezmembramintele dreptului de proprietate, drepturi reale de garanție și sarcini	Referințe
NU SUNT	

Teren

Nr cadastral	Suprafața (mp)*	Observații / Referințe
50922	5.241	

* Suprafața este determinată în planul de proiecție Stereo 70.



Date referitoare la teren

Crt	Categorie folosință	Intra vilan	Suprafața (mp)	Tarla	Parcelă	Nr. topo	Observații / Referințe
1	faneata	DA	1.482	22	1560	-	
2	arabil	DA	1.314	22	1564	-	
3	faneata	DA	196	22	1564	-	
4	arabil	DA	2.249	22	1565/1	-	

Lungime Segmente

1) Valorile lungimilor segmentelor sunt obținute din proiecție în plan.

Punct început	X / Y	Punct sfârșit	X / Y	Lungime segment (** (m)
1	598.539,449 727.175,138	2	598.580,492 727.197,387	46.686
2	598.580,492 727.197,387	3	598.550,822 727.241,392	53.073
3	598.550,822 727.241,392	4	598.566,141 727.253,144	19.307

Punct început	X / Y	Punct sfârșit	X / Y	Lungime segment (** (m)
4	598.566,141 727.253,144	5	598.596,767 727.210,146	52.79
5	598.596,767 727.210,146	6	598.588,553 727.231,727	23.091
6	598.588,553 727.231,727	7	598.589,555 727.245,483	13.792
7	598.589,555 727.245,483	8	598.592,752 727.258,142	13.056
8	598.592,752 727.258,142	9	598.553,519 727.287,762	49.159
9	598.553,519 727.287,762	10	598.545,099 727.274,125	16.026
10	598.545,099 727.274,125	11	598.548,608 727.266,187	8.679
11	598.548,608 727.266,187	12	598.546,017 727.264,657	3.009
12	598.546,017 727.264,657	13	598.535,747 727.258,595	11.926
13	598.535,747 727.258,595	14	598.540,845 727.249,288	10.611
14	598.540,845 727.249,288	15	598.486,565 727.211,16	66.334
15	598.486,565 727.211,16	1	598.539,449 727.175,138	63.987

** Lungimile segmentelor sunt determinate în planul de proiecție Stereo 70 și sunt rotunjite la 1 milimetru.

*** Distanța dintre puncte este formată din segmente cumulate ce sunt mai mici decât valoarea 1 milimetru.

**DATE DESPRE IMOBILUL NR. 1461**

Oficiul de Cadastru și Publicitate Imobiliară BOTOSANI
Biroul de Cadastru și Publicitate Imobiliară Dorohoi

A. Partea I. Descrierea imobilului

TEREN Intravilan

Adresa: Loc. Pomârla, Nr. ., Jud. Botosani

Nr. Crt	Nr cadastral Nr. topografic	Suprafața* (mp)	Observații / Referințe
A1	50881	6.710	Sector cadastral:26 Teren neimprejmuit;

B. Partea II. Proprietari și acte

Inscrieri privitoare la dreptul de proprietate și alte drepturi reale		Referințe
24971 / 21/09/2017		
Act Notarial nr. 1590, din 20/09/2017 emis de BIN AMARIE ALEXANDRU;		
B6	Intabulare, drept de PROPRIETATE, dobandit prin Conventie, cota actuala 1/1, cota initiala 1/1 1) MARANCIUC DUMITRU , căsătorit cu 2) MARANCIUC ROMICA , bun comun	A1

C. Partea III. SARCINI .

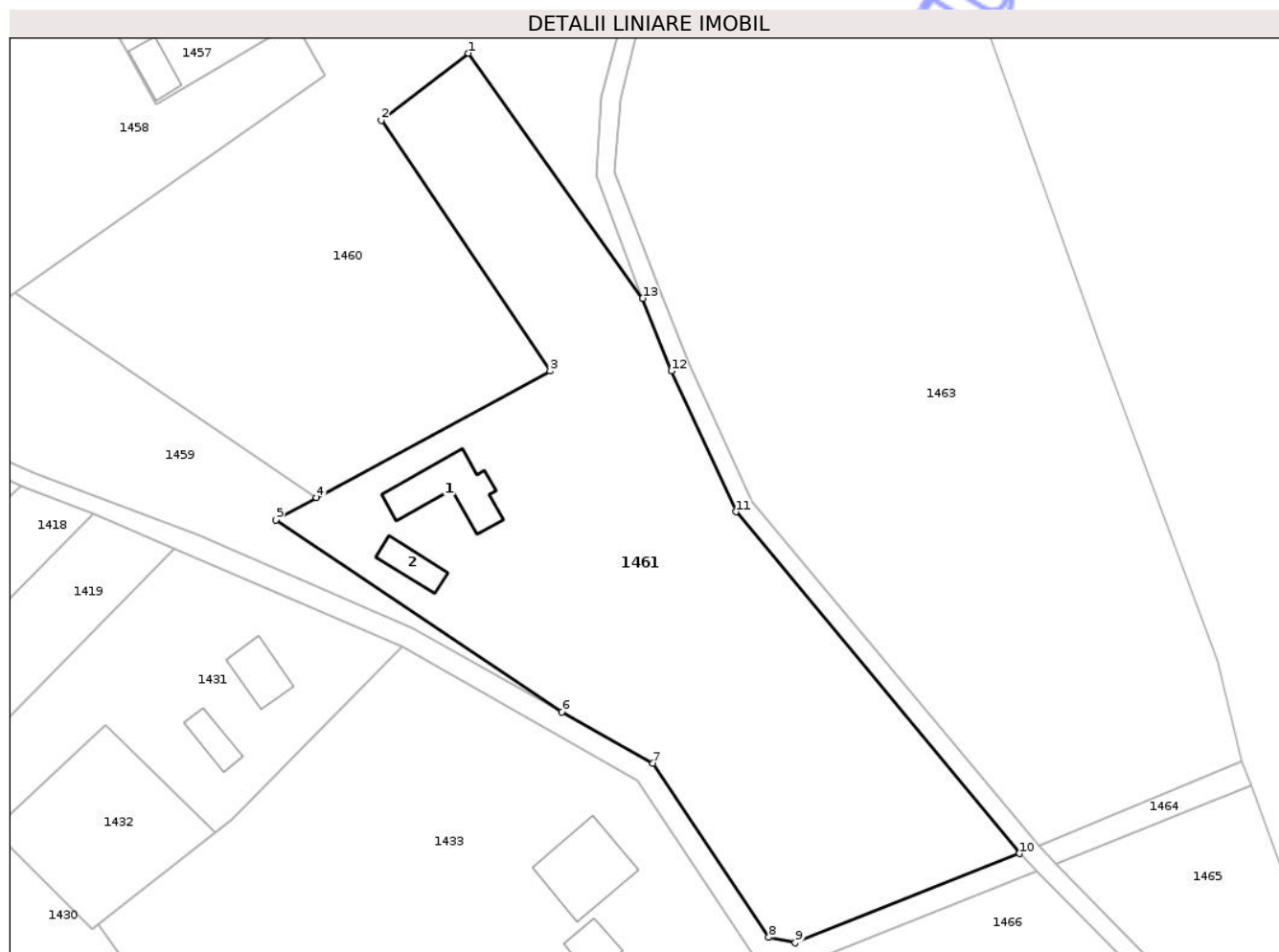
Inscrieri privind dezmembramintele dreptului de proprietate, drepturi reale de garanție și sarcini	Referințe
NU SUNT	

Anexa Nr. 1 La Partea I

Teren

Nr cadastral	Suprafața (mp)*	Observații / Referințe
50881	6.710	

* Suprafața este determinată în planul de proiecție Stereo 70.



Date referitoare la teren

Crt	Categorie folosință	Intra vilan	Suprafața (mp)	Tarla	Parcelă	Nr. topo	Observații / Referințe
1	faneata	DA	1.483	22	1565/2	-	
2	arabil	DA	1.699	22	1565/2	-	
3	curți construcții	DA	428	22	1565/3	-	
4	faneata	DA	3.100	22	515/2	-	INTRAVILAN PUG

Date referitoare la construcții

Crt	Număr	Destinație construcție	Supraf. (mp)	Situație juridică	Observații / Referințe
A1.1	50881-C1	construcții de locuințe	140	Fara acte	Nr. niveluri:1; S. construita la sol:140 mp;
A1.2	50881-C2	construcții anexa	54	Fara acte	Nr. niveluri:1; S. construita la sol:54 mp;

Lungime Segmente

1) Valorile lungimilor segmentelor sunt obținute din proiecție în plan.

Punct început	X / Y	Punct sfârșit	X / Y	Lungime segment (** (m)

Punct început	X / Y	Punct sfârșit	X / Y	Lungime segment (** (m)
1	598.566,141 727.253,144	2	598.550,822 727.241,392	19.307
2	598.550,822 727.241,392	3	598.580,492 727.197,387	53.073
3	598.580,492 727.197,387	4	598.539,449 727.175,138	46.686
4	598.539,449 727.175,138	5	598.532,272 727.171,247	8.164
5	598.532,272 727.171,247	6	598.582,568 727.137,541	60.546
6	598.582,568 727.137,541	7	598.598,567 727.128,49	18.381
7	598.598,567 727.128,49	8	598.618,874 727.097,962	36.665
8	598.618,874 727.097,962	9	598.623,541 727.097,002	4.765
9	598.623,541 727.097,002	10	598.662,961 727.112,681	42.424
10	598.662,961 727.112,681	11	598.613,121 727.172,663	77.986
11	598.613,121 727.172,663	12	598.601,751 727.197,366	27.194
12	598.601,751 727.197,366	13	598.596,767 727.210,146	13.717
13	598.596,767 727.210,146	1	598.566,141 727.253,144	52.79

** Lungimile segmentelor sunt determinate în planul de proiecție Stereo 70 și sunt rotunjite la 1 milimetru.

*** Distanța dintre puncte este formată din segmente cumulate ce sunt mai mici decât valoarea 1 milimetru.

**DATE DESPRE IMOBILUL NR. 1463**

Oficiul de Cadastru și Publicitate Imobiliară BOTOSANI
Biroul de Cadastru și Publicitate Imobiliară Dorohoi

A. Partea I. Descrierea imobilului

TEREN Intravilan

Adresa: Loc. Pomârla, Nr. ., Jud. Botosani

Nr. Crt	Nr cadastral Nr. topografic	Suprafața* (mp)	Observații / Referințe
A1	50877	10.800	Sector cadastral:26 Teren neimprejmuit;

B. Partea II. Proprietari și acte

Inscrieri privitoare la dreptul de proprietate și alte drepturi reale		Referințe
24973 / 21/09/2017		
Act Notarial nr. 1590, din 20/09/2017 emis de BIN AMARIE ALEXANDRU;		
B5	Intabulare, drept de PROPRIETATE, dobandit prin Conventie, cota actuala 1/1, cota initiala 1/1	A1
	1) MARANCIUC DUMITRU , căsătorit cu 2) MARANCIUC ROMICA , bun comun	

C. Partea III. SARCINI .

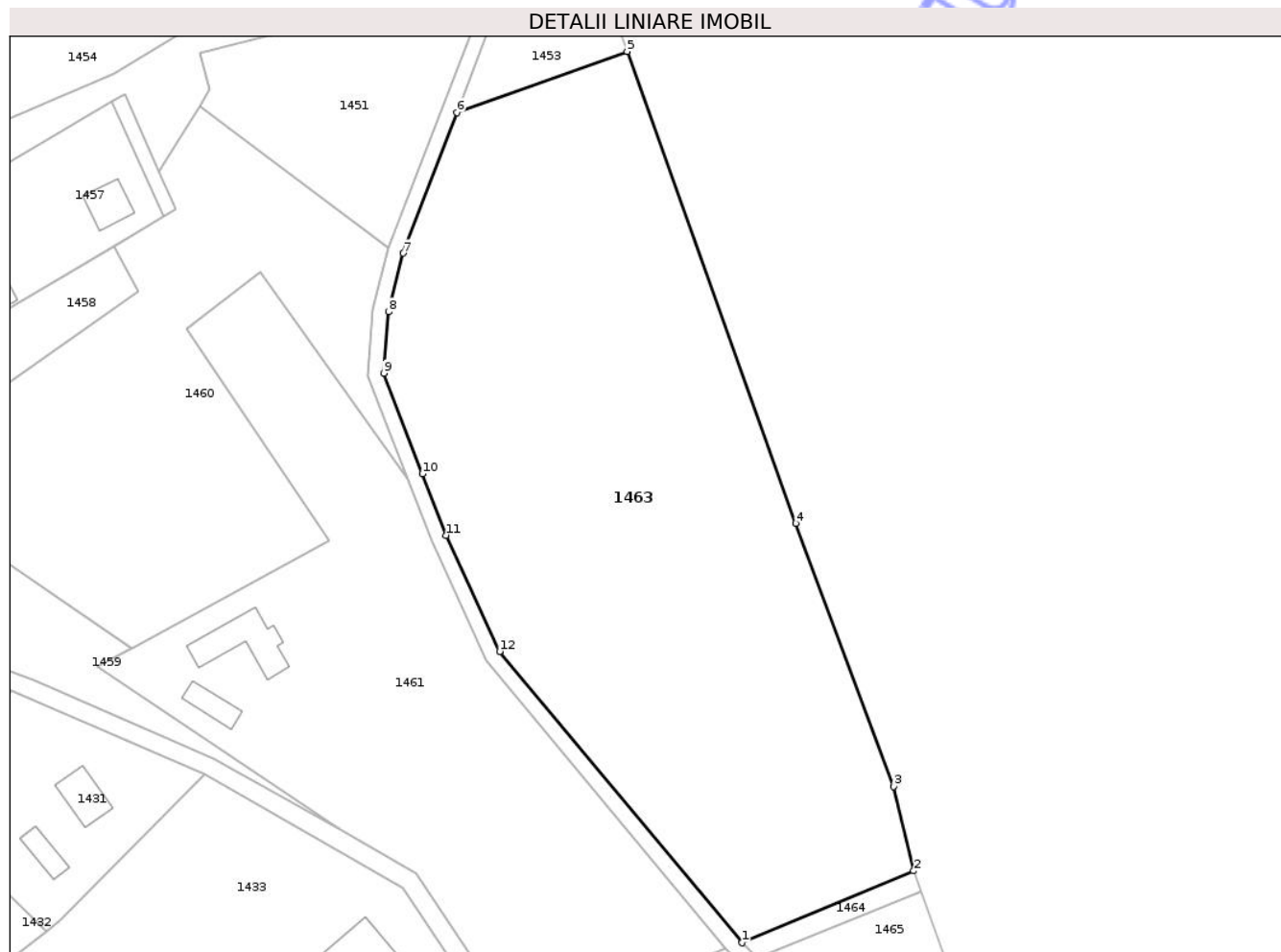
Inscrieri privind dezmembramintele dreptului de proprietate, drepturi reale de garanție și sarcini	Referințe
NU SUNT	

Anexa Nr. 1 La Partea I

Teren

Nr cadastral	Suprafața (mp)*	Observații / Referințe
50877	10.800	

* Suprafața este determinată în planul de proiecție Stereo 70.



Date referitoare la teren

Crt	Categorie folosință	Intravilan	Suprafața (mp)	Tarla	Parcelă	Nr. topo	Observații / Referințe
1	faneata	DA	10.800	22	513/2	-	INTRAVILAN PUG

Lungime Segmente

1) Valorile lungimilor segmentelor sunt obținute din proiecție în plan.

Punct început	X / Y	Punct sfârșit	X / Y	Lungime segment (** (m)
1	598.666,333 727.113,965	2	598.701,98 727.128,884	38.643
2	598.701,98 727.128,884	3	598.697,828 727.146,383	17.985
3	598.697,828 727.146,383	4	598.677,481 727.201,07	58.349
4	598.677,481 727.201,07	5	598.642,423 727.299,03	104.044
5	598.642,423 727.299,03	6	598.606,992 727.286,349	37.632

Punct început	X / Y	Punct sfârșit	X / Y	Lungime segment (** (m)
6	598.606,992 727.286,349	7	598.595,902 727.257,137	31.246
7	598.595,902 727.257,137	8	598.592,824 727.244,949	12.571
8	598.592,824 727.244,949	9	598.591,854 727.232,21	12.777
9	598.591,854 727.232,21	10	598.599,845 727.211,335	22.352
10	598.599,845 727.211,335	11	598.604,828 727.198,559	13.714
11	598.604,828 727.198,559	12	598.615,937 727.174,437	26.557
12	598.615,937 727.174,437	1	598.666,333 727.113,965	78.719

** Lungimile segmentelor sunt determinate în planul de proiecție Stereo 70 și sunt rotunjite la 1 milimetru.

*** Distanța dintre puncte este formată din segmente cumulate ce sunt mai mici decât valoarea 1 milimetru.



DATE DESPRE IMOBILUL NR. 1465

Oficiul de Cadastru și Publicitate Imobiliară BOTOSANI
Biroul de Cadastru și Publicitate Imobiliară Dorohoi

A. Partea I. Descrierea imobilului

TEREN Intravilan

Adresa: Loc. Pomârla, Nr. ., Jud. Botosani

Nr. Crt	Nr cadastral Nr. topografic	Suprafața* (mp)	Observații / Referințe
A1		1.412	Sector cadastral:26 Teren neimprejmuit; Conform titlului de proprietate imobilul se afla in parcelele 513/1 si 515/1. Diferenta de 3588mp se regaseste inscrisa la ID 1466

B. Partea II. Proprietari și acte

Inscrieri privitoare la dreptul de proprietate și alte drepturi reale	Referințe
1071 / 27/07/2000	
Act Notarial nr. 1944, din 27/07/2000 emis de BNP Valeriana Ilie;	
B1	A1
Intabulare, drept de PROPRIETATE, dobandit prin Conventie, cota actuala 1/1, cota initiala 1/1	
1) VIERIU DANUT , casatorit cu.Lipsa C.N.P.	
2) VIERIU MARIOARA , bun comun.Lipsa C.N.P.	
OBSERVATII: (provine din conversia CF 11)	

C. Partea III. SARCINI .

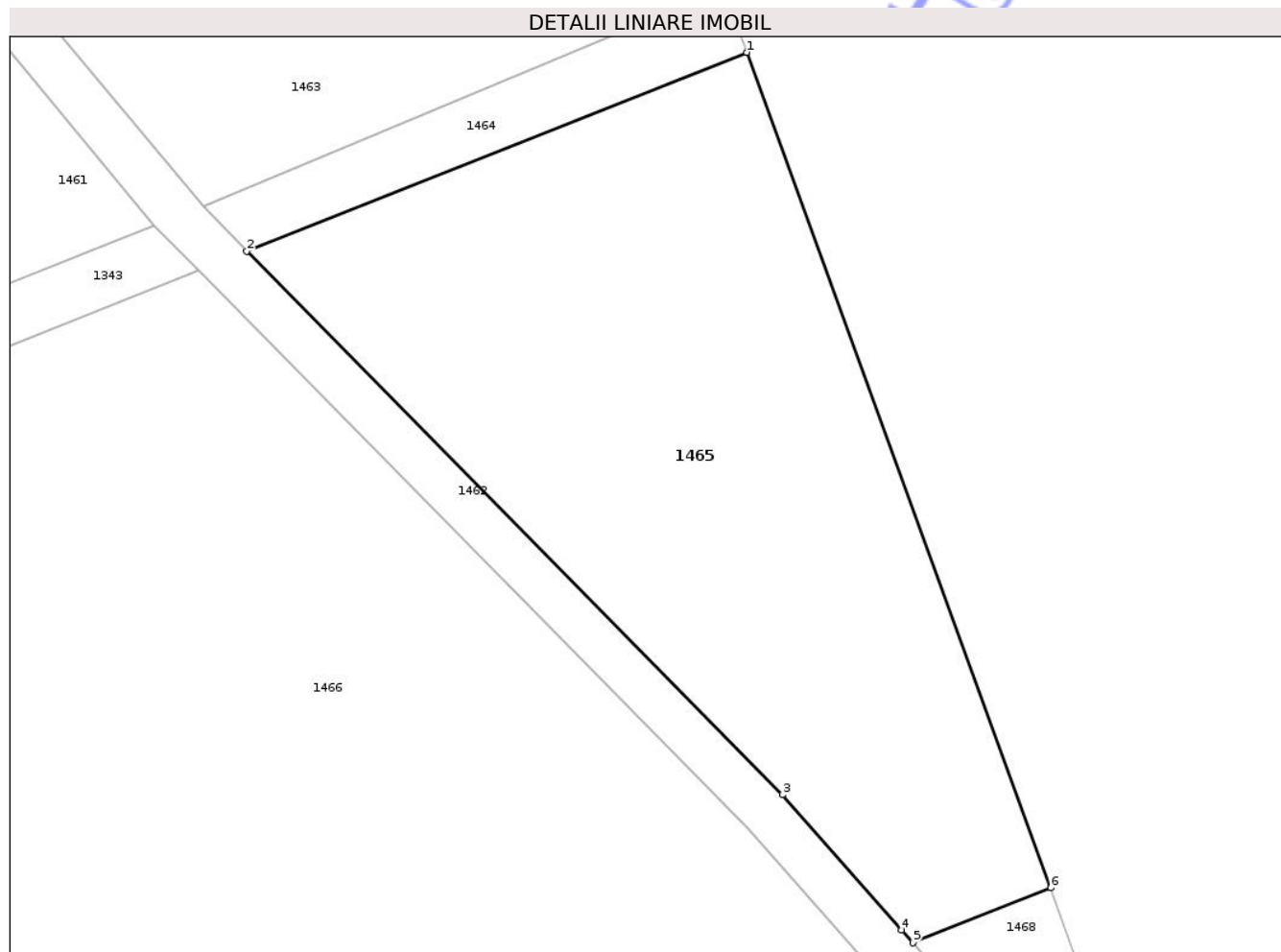
Inscrieri privind dezmembramintele dreptului de proprietate, drepturi reale de garanție și sarcini	Referințe
NU SUNT	

Anexa Nr. 1 La Partea I

Teren

Nr cadastral	Suprafața (mp)*	Observații / Referințe
	1.412	Conform titlului de proprietate imobilul se afla in parcelele 513/1 si 515/1. Diferenta de 3588mp se regaseste inscrisa la ID 1466

* Suprafața este determinată în planul de proiecție Stereo 70.



Date referitoare la teren

Crt	Categorie folosință	Intra vilan	Suprafața (mp)	Tarla	Parcelă	Nr. topo	Observații / Referințe
1	faneata	DA	1.000	22	513/1	-	INTRAVILAN PUG
2	faneata	DA	412	22	513	-	INTRAVILAN PUG

Lungime Segmente

1) Valorile lungimilor segmentelor sunt obținute din proiecție în plan.

Punct început	X / Y	Punct sfârșit	X / Y	Lungime segment (** (m)
1	598.703,566 727.124,526	2	598.669,315 727.110,903	36.861
2	598.669,315 727.110,903	3	598.706,038 727.073,67	52.296
3	598.706,038 727.073,67	4	598.714,183 727.064,404	12.337
4	598.714,183 727.064,404	5	598.714,96 727.063,52	1.177

Punct început	X / Y	Punct sfârșit	X / Y	Lungime segment (** (m)
5	598.714,96 727.063,52	6	598.724,403 727.067,276	10.162
6	598.724,403 727.067,276	1	598.703,566 727.124,526	60.924

** Lungimile segmentelor sunt determinate în planul de proiecție Stereo 70 și sunt rotunjite la 1 milimetru.

*** Distanța dintre puncte este formată din segmente cumulate ce sunt mai mici decât valoarea 1 milimetru.

Neutilizabil în Circuitul Civil

**DATE DESPRE IMOBILUL NR. 1466**

Oficiul de Cadastru și Publicitate Imobiliară BOTOSANI
Biroul de Cadastru și Publicitate Imobiliară Dorohoi

A. Partea I. Descrierea imobilului

TEREN Intravilan

Nr. CF vechi:11
Nr. cadastral vechi:30

Adresa: Loc. Pomârla, Nr. ., Jud. Botosani

Nr. Crt	Nr cadastral Nr. topografic	Suprafața* (mp)	Observații / Referințe
A1	50402	3.588	Sector cadastral:26 Teren neimprejmuit; Conform titlului de proprietate imobilul se afla in parcelele 513/1 si 515/1. Diferenta de 1412mp se regasese inscrisa la ID 1465

B. Partea II. Proprietari și acte

Inscrieri privitoare la dreptul de proprietate și alte drepturi reale		Referințe
1071 / 27/07/2000		
Act Notarial nr. 1944, din 27/07/2000 emis de BNP Valeriana Ilie;		
B1	Intabulare, drept de PROPRIETATE, dobandit prin Conventie, cota actuala 1/1, cota initiala 1/1 1) VIERIU DANUT , căsătorit cu. Lipsa C.N.P. 2) VIERIU MARIOARA , bun comun. Lipsa C.N.P. <i>OBSERVATII: (provenita din conversia CF 11)</i>	A1

C. Partea III. SARCINI .

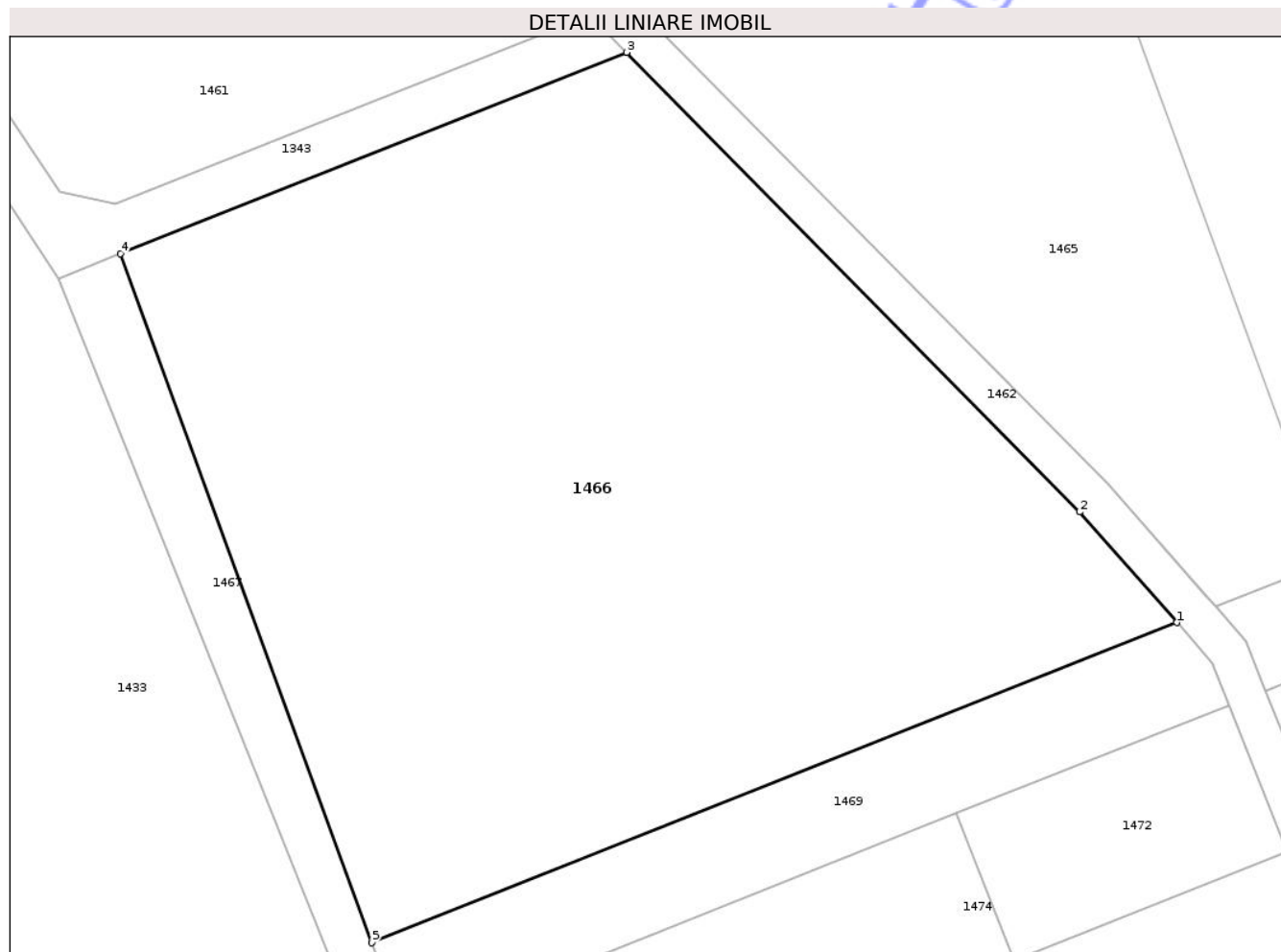
Inscrieri privind dezmembramintele dreptului de proprietate, drepturi reale de garanție și sarcini	Referințe
NU SUNT	

Anexa Nr. 1 La Partea I

Teren

Nr cadastral	Suprafața (mp)*	Observații / Referințe
50402	3.588	Conform titlului de proprietate imobilul se afla in parcelele 513/1 si 515/1. Diferenta de 1412mp se regaseste inscrisa la ID 1465

* Suprafața este determinată în planul de proiecție Stereo 70.



Date referitoare la teren

Crt	Categorie folosință	Intra vilan	Suprafața (mp)	Tarla	Parcelă	Nr. topo	Observații / Referințe
1	faneata	DA	3.588	22	515/1	-	INTRAVILAN PUG

Lungime Segmente

1) Valorile lungimilor segmentelor sunt obținute din proiecție în plan.

Punct început	X / Y	Punct sfârșit	X / Y	Lungime segment (** (m)
1	598.711,705 727.062,225	2	598.703,632 727.071,409	12.227
2	598.703,632 727.071,409	3	598.666,009 727.109,588	53.602
3	598.666,009 727.109,588	4	598.623,976 727.092,87	45.236
4	598.623,976 727.092,87	5	598.644,812 727.035,62	60.924
5	598.644,812 727.035,62	1	598.711,705 727.062,225	71.989

** Lungimile segmentelor sunt determinate în planul de proiecție Stereo 70 și sunt rotunjite la 1 milimetru.

*** Distanța dintre puncte este formată din segmente cumulate ce sunt mai mici decât valoarea 1 milimetru.

Neutilizabil în Circuitul
Civil

**DATE DESPRE IMOBILUL NR. 1277**

Oficiul de Cadastru și Publicitate Imobiliară BOTOSANI
Biroul de Cadastru și Publicitate Imobiliară Dorohoi

A. Partea I. Descrierea imobilului

TEREN Extravilan

Adresa: Jud. Botosani

Nr. Crt	Nr cadastral Nr. topografic	Suprafața* (mp)	Observații / Referințe
A1		1.469	Sector cadastral:26 Teren neimprejmuit; Conform titlului de proprietate imobilul se afla in parcela 489/30

B. Partea II. Proprietari și acte

Inscrieri privitoare la dreptul de proprietate și alte drepturi reale		Referințe
/		
Act Administrativ nr. 133097, din 18/03/2003 emis de CJSIPT BOTOSANI (Titlu proprietate);		
B1	Intabulare, drept de PROPRIETATE, dobandit prin Reconstituire, cota actuala 1/1, cota initiala 1/1 1) PUSCASU MARIA, Lipsa C.N.P.	A1

C. Partea III. SARCINI .

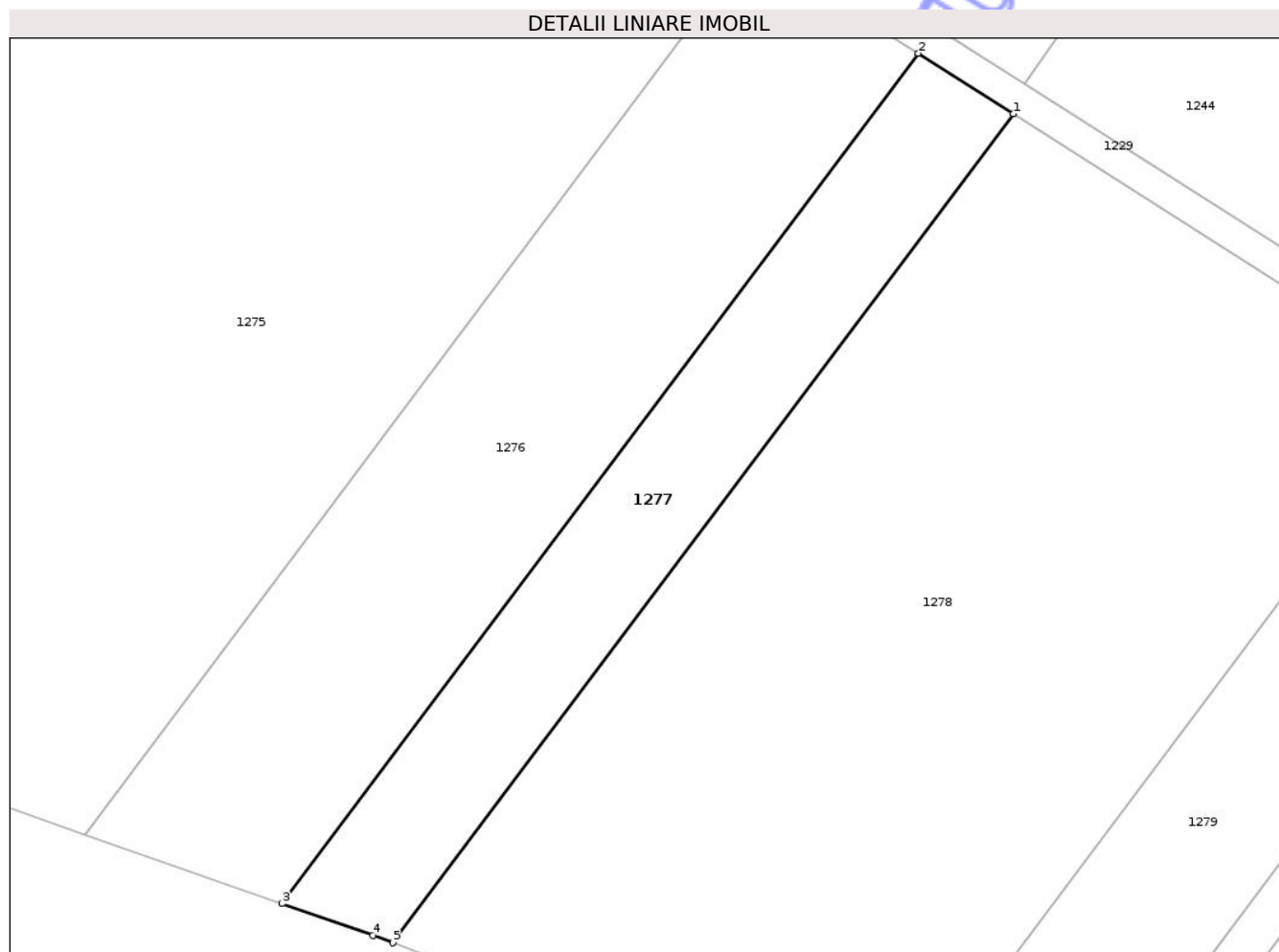
Inscrieri privind dezmembramintele dreptului de proprietate, drepturi reale de garanție și sarcini	Referințe
NU SUNT	

Anexa Nr. 1 La Partea I

Teren

Nr cadastral	Suprafața (mp)*	Observații / Referințe
	1.469	Conform titlului de proprietate imobilul se afla in parcela 489/30

* Suprafața este determinată în planul de proiecție Stereo 70.



Date referitoare la teren

Crt	Categorie folosință	Intra vilan	Suprafața (mp)	Tarla	Parcelă	Nr. topo	Observații / Referințe
1	faneata	NU	100	22	489/30	-	
2	arabil	NU	1.369	22	492	-	

Lungime Segmente

1) Valorile lungimilor segmentelor sunt obținute din proiecție în plan.

Punct început	X / Y	Punct sfârșit	X / Y	Lungime segment (** (m))
1	597.706,712 726.726,709	2	597.696,113 726.733,462	12.568
2	597.696,113 726.733,462	3	597.624,947 726.638,429	118.725
3	597.624,947 726.638,429	4	597.635,083 726.634,886	10.737
4	597.635,083 726.634,886	5	597.637,315 726.634,039	2.388

Punct început	X / Y	Punct sfârșit	X / Y	Lungime segment (** (m)
5	597.637,315 726.634,039	1	597.706,712 726.726,709	115.774

** Lungimile segmentelor sunt determinate în planul de proiecție Stereo 70 și sunt rotunjite la 1 milimetru.

*** Distanța dintre puncte este formată din segmente cumulate ce sunt mai mici decât valoarea 1 milimetru.

Neutilizabil în Circuitul Civil

**DATE DESPRE IMOBILUL NR. 1278**

Oficiul de Cadastru și Publicitate Imobiliară BOTOSANI
Biroul de Cadastru și Publicitate Imobiliară Dorohoi

A. Partea I. Descrierea imobilului

TEREN Extravilan

Adresa: Jud. Botosani

Nr. Crt	Nr cadastral Nr. topografic	Suprafața* (mp)	Observații / Referințe
A1		6.200	Sector cadastral:26 Teren neimprejmuit; Conform titlului de proprietate imobilul se afla in parcela 4691/1

B. Partea II. Proprietari și acte

Inscrieri privitoare la dreptul de proprietate și alte drepturi reale		Referințe
/		
Act Administrativ nr. 66063, din 31/05/2002 emis de CJSIPT BOTOSANI (Titlu proprietate);		
B1	Intabulare, drept de PROPRIETATE, dobandit prin Reconstituire, cota actuala 1/1, cota initiala 1/1 1) ALEXA VIORICA, Lipsa C.N.P.	A1

C. Partea III. SARCINI .

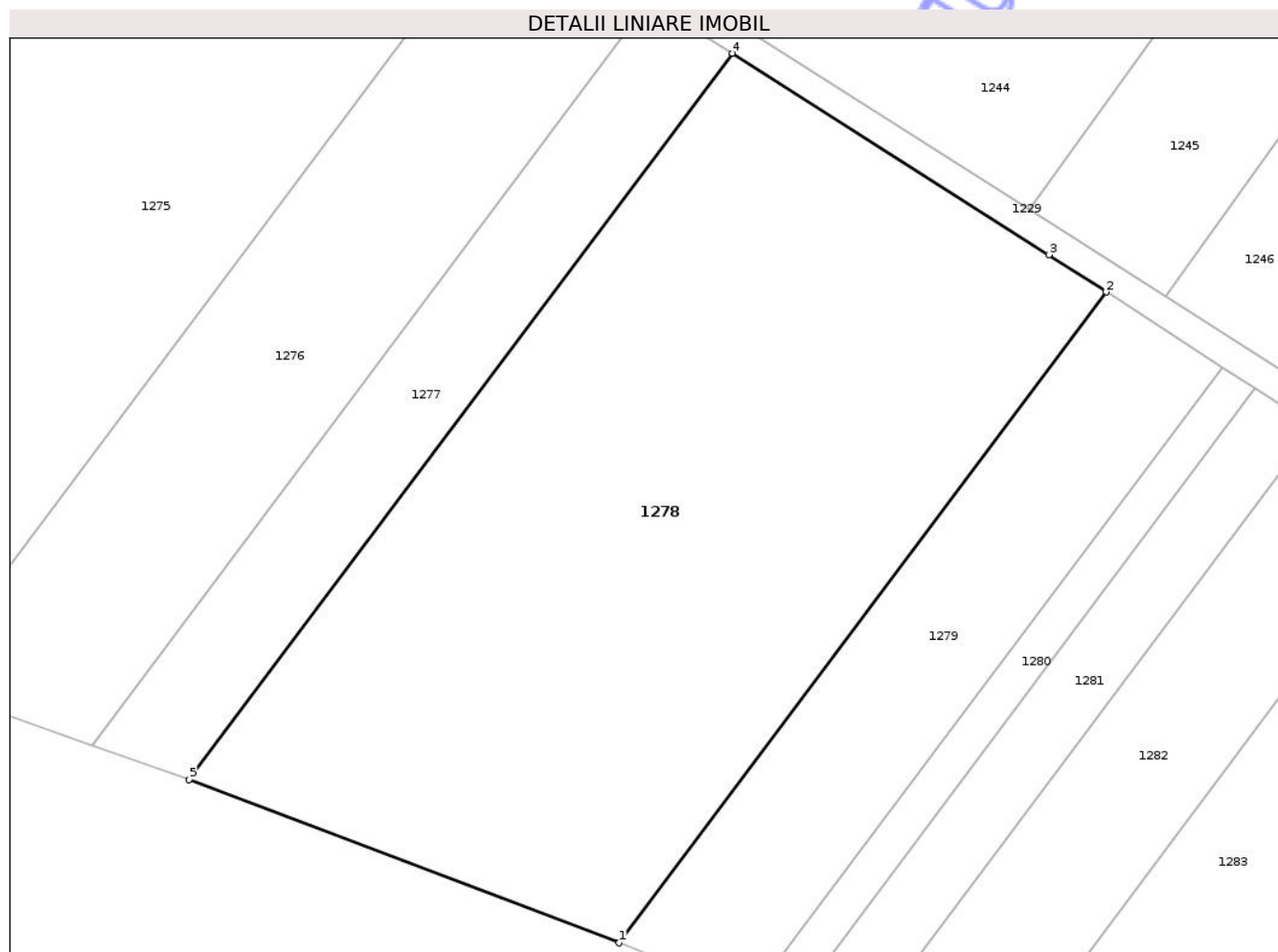
Inscrieri privind dezmembramintele dreptului de proprietate, drepturi reale de garanție și sarcini	Referințe
NU SUNT	

Anexa Nr. 1 La Partea I

Teren

Nr cadastral	Suprafața (mp)*	Observații / Referințe
	6.200	Conform titlului de proprietate imobilul se afla in parcela 4691/1

* Suprafața este determinată în planul de proiecție Stereo 70.



Date referitoare la teren

Crt	Categorie folosință	Intra vilan	Suprafața (mp)	Tarla	Parcelă	Nr. topo	Observații / Referințe
1	arabil	NU	5.300	22	492	-	
2	neproductiv	NU	400	22	491	-	
3	faneata	NU	500	22	489	-	

Lungime Segmente

1) Valorile lungimilor segmentelor sunt obținute din proiecție în plan.

Punct început	X / Y	Punct sfârșit	X / Y	Lungime segment (** (m)
1	597.692,248 726.613,182	2	597.754,435 726.696,223	103.745
2	597.754,435 726.696,223	3	597.747,103 726.700,975	8.736
3	597.747,103 726.700,975	4	597.706,712 726.726,709	47.893
4	597.706,712 726.726,709	5	597.637,315 726.634,039	115.774

Punct început	X / Y	Punct sfârșit	X / Y	Lungime segment (** (m)
5	597.637,315 726.634,039	1	597.692,248 726.613,182	58.759

** Lungimile segmentelor sunt determinate în planul de proiecție Stereo 70 și sunt rotunjite la 1 milimetru.

*** Distanța dintre puncte este formată din segmente cumulate ce sunt mai mici decât valoarea 1 milimetru.

Neutilizabil în Circuitul Civil

**DATE DESPRE IMOBILUL NR. 1279**

Oficiul de Cadastru și Publicitate Imobiliară BOTOSANI
Biroul de Cadastru și Publicitate Imobiliară Dorohoi

A. Partea I. Descrierea imobilului

TEREN Extravilan

Adresa: Jud. Botosani

Nr. Crt	Nr cadastral Nr. topografic	Suprafața* (mp)	Observații / Referințe
A1		1.800	Sector cadastral:26 Teren neimprejmuit; Conform titlului de proprietate imobilul se afla in parcela 492/522

B. Partea II. Proprietari și acte

Inscrieri privitoare la dreptul de proprietate și alte drepturi reale		Referințe
/		
Act Administrativ nr. 152763, din 31/08/2006 emis de CJSIPT BOTOSANI (Titlu proprietate);		
B1	Intabulare, drept de PROPRIETATE, dobandit prin Reconstituire, cota actuala 1/1, cota initiala 1/1 1) FILIP EUGENIA, Lipsa C.N.P.	A1

C. Partea III. SARCINI .

Inscrieri privind dezmembramintele dreptului de proprietate, drepturi reale de garanție și sarcini	Referințe
NU SUNT	

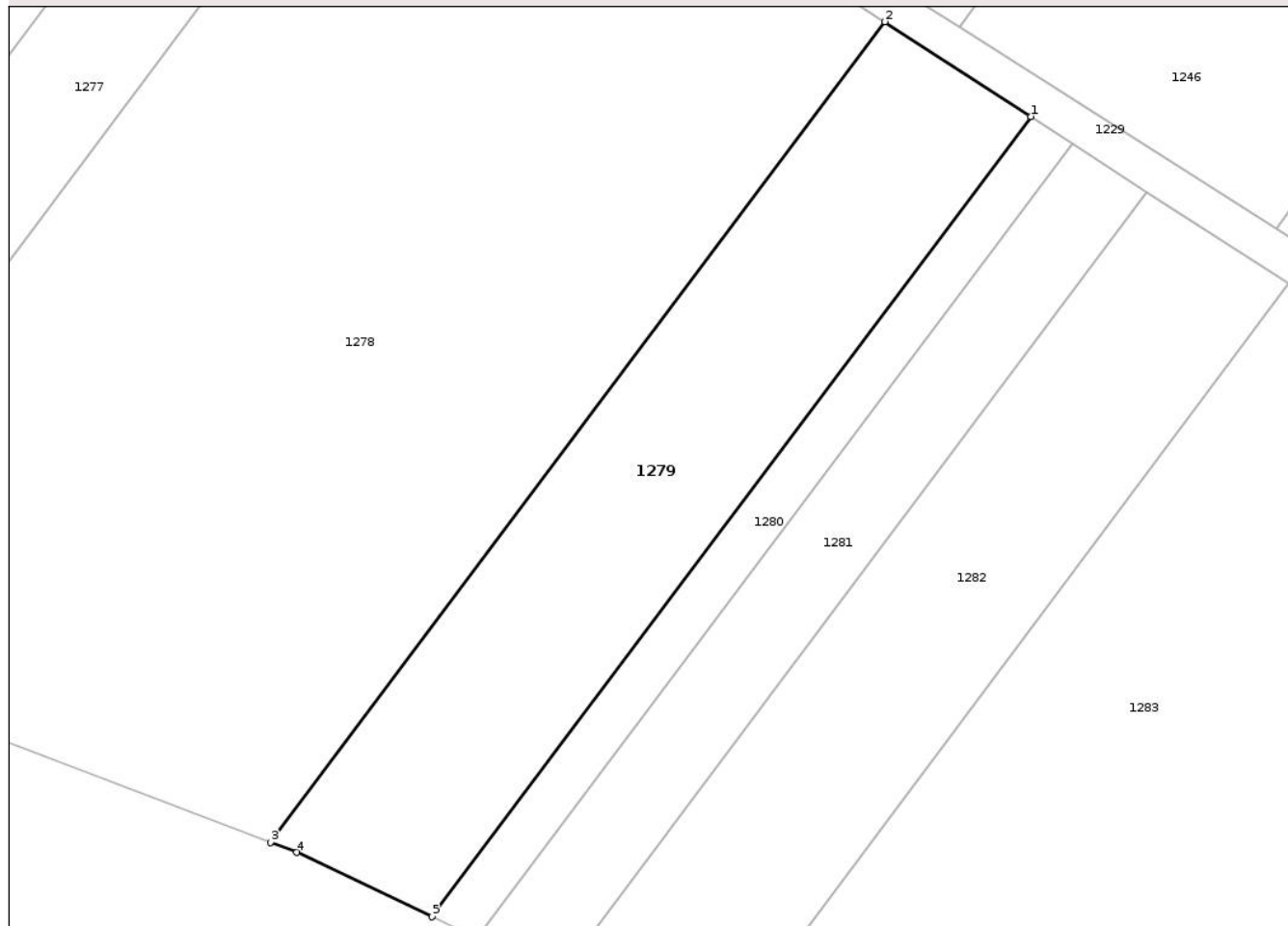
Anexa Nr. 1 La Partea I

Teren

Nr cadastral	Suprafața (mp)*	Observații / Referințe
	1.800	Conform titlului de proprietate imobilul se afla in parcela 492/522

* Suprafața este determinată în planul de proiecție Stereo 70.

DETALII LINIARE IMOBIL



Date referitoare la teren

Crt	Categorie folosință	Intra vilan	Suprafața (mp)	Tarla	Parcelă	Nr. topo	Observații / Referințe
1	arabil	NU	1.450	22	492/522	-	
2	neproductiv	NU	200	22	491	-	
3	faneata	NU	150	22	489	-	

Lungime Segmente

1) Valorile lungimilor segmentelor sunt obținute din proiecție în plan.

Punct început	X / Y	Punct sfârșit	X / Y	Lungime segment (** (m)
1	597.769,226 726.686,637	2	597.754,435 726.696,223	17.626
2	597.754,435 726.696,223	3	597.692,248 726.613,182	103.745
3	597.692,248 726.613,182	4	597.694,902 726.612,175	2.838
4	597.694,902 726.612,175	5	597.708,588 726.605,663	15.156

Punct început	X / Y	Punct sfârșit	X / Y	Lungime segment (** (m)
5	597.708,588 726.605,663	1	597.769,226 726.686,637	101.162

** Lungimile segmentelor sunt determinate în planul de proiecție Stereo 70 și sunt rotunjite la 1 milimetru.

*** Distanța dintre puncte este formată din segmente cumulate ce sunt mai mici decât valoarea 1 milimetru.

Neutilizabil în Circuitul Civil

**DATE DESPRE IMOBILUL NR. 1280**

Oficiul de Cadastru și Publicitate Imobiliară BOTOSANI
Biroul de Cadastru și Publicitate Imobiliară Dorohoi

A. Partea I. Descrierea imobilului

TEREN Extravilan

Adresa: Jud. Botosani

Nr. Crt	Nr cadastral Nr. topografic	Suprafața* (mp)	Observații / Referințe
A1		500	Sector cadastral:26 Teren neimprejmuit; Conform titlului de proprietate imobilul se afla in parcela 511/126

B. Partea II. Proprietari și acte

Inscrieri privitoare la dreptul de proprietate și alte drepturi reale		Referințe
/		
Hotarare Judecatoreasca nr. 2272, din 12/10/2012 emis de JUDECATORIA DORHOI (Actiune in instanta);		
B1	Intabulare, drept de PROPRIETATE, dobandit prin Hotarare Judecatoreasca, cota actuala 1/1, cota initiala 1/1 1) CHIRIAC VICTOR , Lipsa C.N.P. 2) CHIRIAC MIHAI , Lipsa C.N.P. 3) DINU ELENA , Lipsa C.N.P.	A1

C. Partea III. SARCINI .

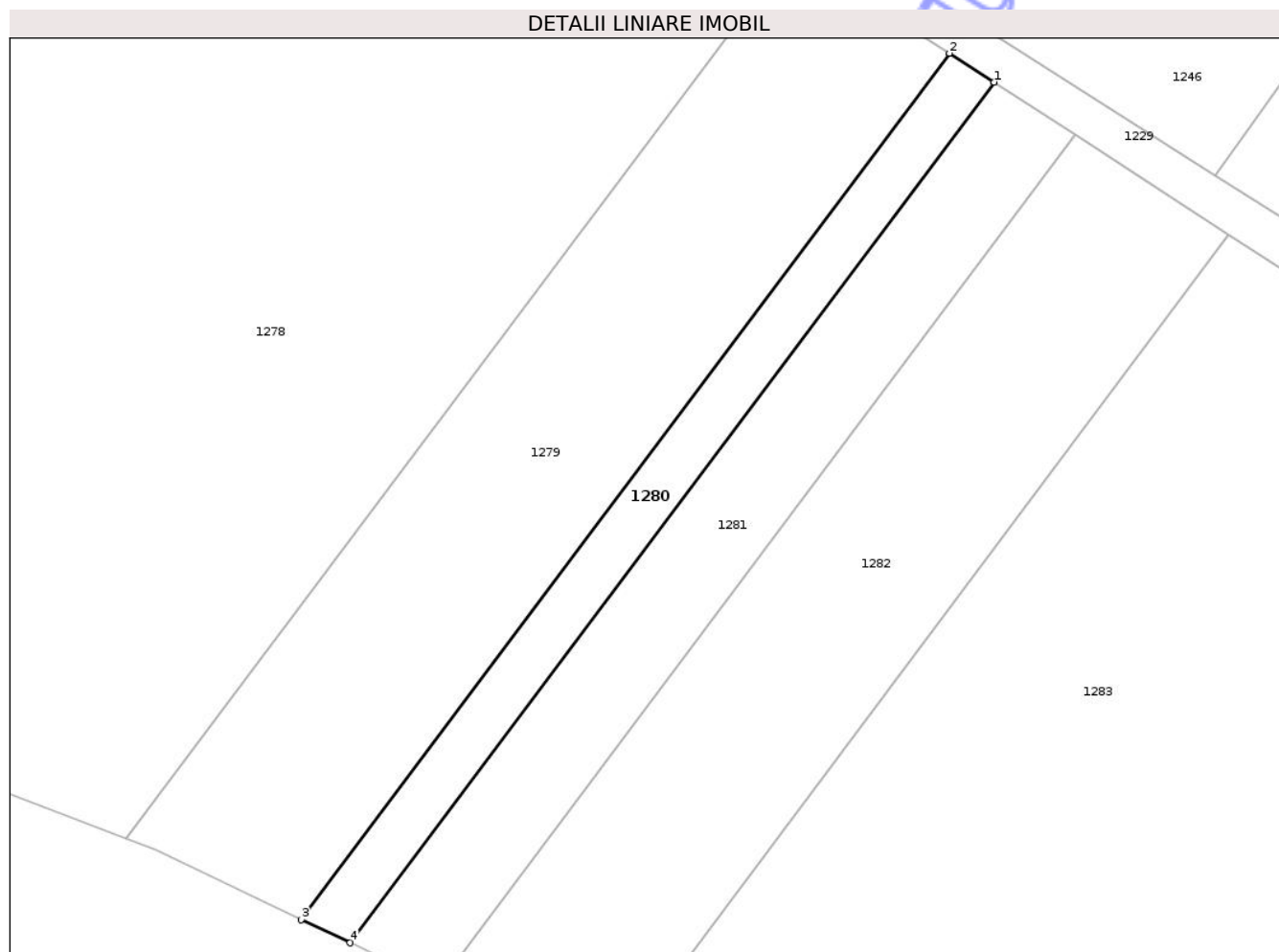
Inscrieri privind dezmembramintele dreptului de proprietate, drepturi reale de garanție și sarcini	Referințe
NU SUNT	

Anexa Nr. 1 La Partea I

Teren

Nr cadastral	Suprafața (mp)*	Observații / Referințe
	500	Conform titlului de proprietate imobilul se afla in parcela 511/126

* Suprafața este determinată în planul de proiecție Stereo 70.



Date referitoare la teren

Crt	Categorie folosință	Intra vilan	Suprafața (mp)	Tarla	Parcelă	Nr. topo	Observații / Referințe
1	arabil	NU	300	22	492	-	
2	faneata	NU	50	22	489	-	
3	neproductiv	NU	50	22	490	-	
4	neproductiv	NU	100	22	491	-	

Lungime Segmente

1) Valorile lungimilor segmentelor sunt obținute din proiecție în plan.

Punct început	X / Y	Punct sfârșit	X / Y	Lungime segment (** (m)
1	597.773,397 726.683,934	2	597.769,226 726.686,637	4.97
2	597.769,226 726.686,637	3	597.708,588 726.605,663	101.162
3	597.708,588 726.605,663	4	597.713,156 726.603,49	5.058

Punct început	X / Y	Punct sfârșit	X / Y	Lungime segment (** (m)
4	597.713,156 726.603,49	1	597.773,397 726.683,934	100.5

** Lungimile segmentelor sunt determinate în planul de proiecție Stereo 70 și sunt rotunjite la 1 milimetru.

*** Distanța dintre puncte este formată din segmente cumulate ce sunt mai mici decât valoarea 1 milimetru.

Neutilizabil în Circuitul Civil

**DATE DESPRE IMOBILUL NR. 1281**

Oficiul de Cadastru și Publicitate Imobiliară BOTOSANI
Biroul de Cadastru și Publicitate Imobiliară Dorohoi

A. Partea I. Descrierea imobilului

TEREN Extravilan

Adresa: Jud. Botosani

Nr. Crt	Nr cadastral Nr. topografic	Suprafața* (mp)	Observații / Referințe
A1		900	Sector cadastral:26 Teren neimprejmuit; Conform titlului de proprietate imobilul se afla in parcela 511/126

B. Partea II. Proprietari și acte

Inscrieri privitoare la dreptul de proprietate și alte drepturi reale		Referințe
/		
Hotarare Judecatoreasca nr. 2272, din 12/10/2012 emis de JUDECATORIA DOROHOI (Actiune in instanta);		
B1	Intabulare, drept de PROPRIETATE, dobandit prin Hotarare Judecatoreasca, cota actuala 1/1, cota initiala 1/1 1) LIONTI AGLAIA, Lipsa C.N.P.	A1

C. Partea III. SARCINI .

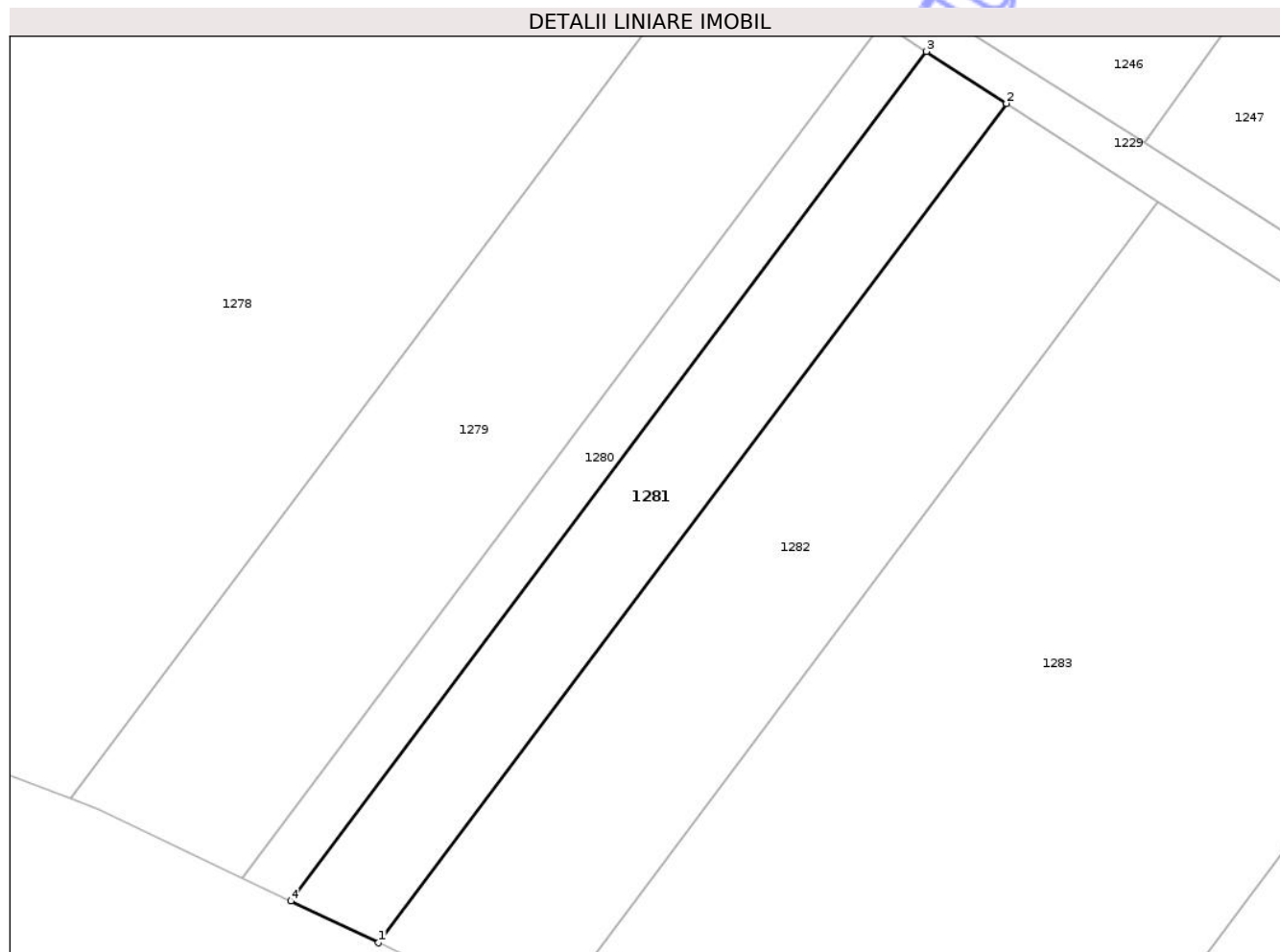
Inscrieri privind dezmembramintele dreptului de proprietate, drepturi reale de garanție și sarcini	Referințe
NU SUNT	

Anexa Nr. 1 La Partea I

Teren

Nr cadastral	Suprafața (mp)*	Observații / Referințe
	900	Conform titlului de proprietate imobilul se afla in parcela 511/126

* Suprafața este determinată în planul de proiecție Stereo 70.



Date referitoare la teren

Crt	Categorie folosință	Intra vilan	Suprafața (mp)	Tarla	Parcelă	Nr. topo	Observații / Referințe
1	arabil	NU	450	22	492	-	
2	faneata	NU	100	22	489	-	
3	neproductiv	NU	150	22	490	-	
4	neproductiv	NU	200	22	491	-	

Lungime Segmente

1) Valorile lungimilor segmentelor sunt obținute din proiecție în plan.

Punct început	X / Y	Punct sfârșit	X / Y	Lungime segment (** (m)
1	597.721,454 726.599,542	2	597.780,974 726.679,023	99.297
2	597.780,974 726.679,023	3	597.773,397 726.683,934	9.03
3	597.773,397 726.683,934	4	597.713,156 726.603,49	100.5

Punct început	X / Y	Punct sfârșit	X / Y	Lungime segment (** (m)
4	597.713,156 726.603,49	1	597.721,454 726.599,542	9.19

** Lungimile segmentelor sunt determinate în planul de proiecție Stereo 70 și sunt rotunjite la 1 milimetru.

*** Distanța dintre puncte este formată din segmente cumulate ce sunt mai mici decât valoarea 1 milimetru.

Neutilizabil în Circuitul Civil

**DATE DESPRE IMOBILUL NR. 1282**

Oficiul de Cadastru și Publicitate Imobiliară BOTOSANI
Biroul de Cadastru și Publicitate Imobiliară Dorohoi

A. Partea I. Descrierea imobilului

TEREN Extravilan

Adresa: Jud. Botosani

Nr. Crt	Nr cadastral Nr. topografic	Suprafața* (mp)	Observații / Referințe
A1		1.680	Sector cadastral:26 Teren neimprejmuit; Conform titlului de proprietate imobilul se afla in parcela 511/250

B. Partea II. Proprietari și acte

Inscrieri privitoare la dreptul de proprietate și alte drepturi reale		Referințe
/		
Act Administrativ nr. 152772, din 01/09/2006 emis de CJSIPT BOTOSANI (Titlu proprietate);		
B1	Intabulare, drept de PROPRIETATE, dobandit prin Reconstituire, cota actuala 1/1, cota initiala 1/1 1) ASOLTANEI ANICA, Lipsa C.N.P.	A1

C. Partea III. SARCINI .

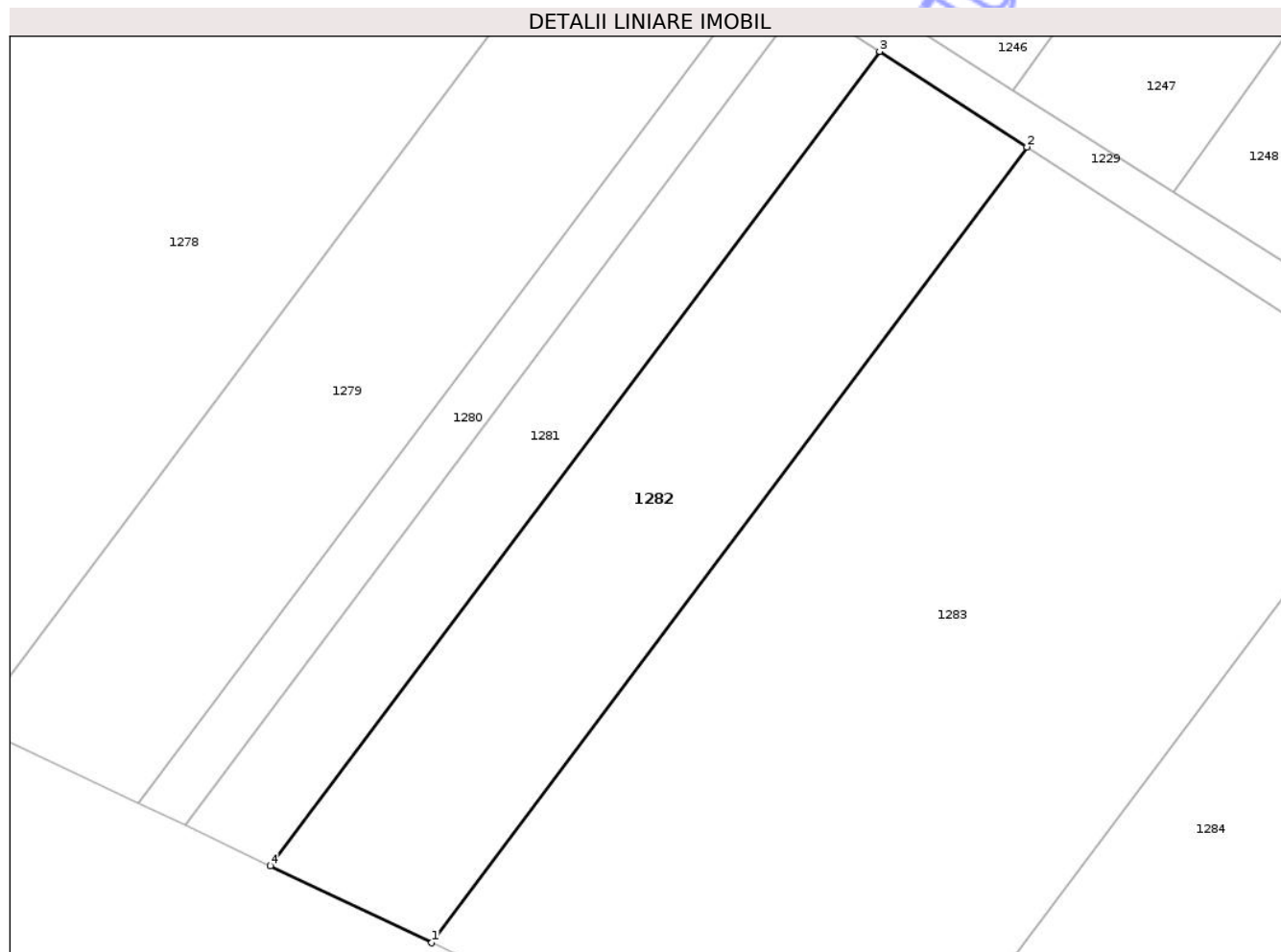
Inscrieri privind dezmembramintele dreptului de proprietate, drepturi reale de garanție și sarcini	Referințe
NU SUNT	

Anexa Nr. 1 La Partea I

Teren

Nr cadastral	Suprafața (mp)*	Observații / Referințe
	1.680	Conform titlului de proprietate imobilul se afla in parcela 511/250

* Suprafața este determinată în planul de proiecție Stereo 70.



Date referitoare la teren

Crt	Categorie folosință	Intravilan	Suprafața (mp)	Tarla	Parcelă	Nr. topo	Observații / Referințe
1	arabil	NU	300	22	511/250	-	
2	arabil	NU	380	22	492	-	
3	neproductiv	NU	300	22	491	-	
4	neproductiv	NU	500	22	490	-	
5	faneata	NU	200	22	489	-	

Lungime Segmente

1) Valorile lungimilor segmentelor sunt obținute din proiecție în plan.

Punct început	X / Y	Punct sfârșit	X / Y	Lungime segment (** (m)
1	597.737,22 726.592,041	2	597.795,371 726.669,692	97.012
2	597.795,371 726.669,692	3	597.780,974 726.679,023	17.155

Punct început	X / Y	Punct sfârșit	X / Y	Lungime segment (** (m)
3	597.780,974 726.679,023	4	597.721,454 726.599,542	99.297
4	597.721,454 726.599,542	1	597.737,22 726.592,041	17.459

** Lungimile segmentelor sunt determinate în planul de proiecție Stereo 70 și sunt rotunjite la 1 milimetru.

*** Distanța dintre puncte este formată din segmente cumulate ce sunt mai mici decât valoarea 1 milimetru.

Neutilizabil în Circuitul Civil

**DATE DESPRE IMOBILUL NR. 1283**

Oficiul de Cadastru și Publicitate Imobiliară BOTOSANI
Biroul de Cadastru și Publicitate Imobiliară Dorohoi

A. Partea I. Descrierea imobilului

TEREN Extravilan

Adresa: Jud. Botosani

Nr. Crt	Nr cadastral Nr. topografic	Suprafața* (mp)	Observații / Referințe
A1		4.300	Sector cadastral:26 Teren neimprejmuit; Conform titlului de proprietate imobilul se afla in parcela 492/103

B. Partea II. Proprietari și acte

Inscrieri privitoare la dreptul de proprietate și alte drepturi reale		Referințe
/		
Act Administrativ nr. 119494, din 22/09/2002 emis de CJSIPT BOTOSANI (Titlu proprietate);		
B1	Intabulare, drept de PROPRIETATE, dobandit prin Reconstituire, cota actuala 1/1, cota initiala 1/1 1) AMAFTIESEI MARIA, Lipsa C.N.P.	A1

C. Partea III. SARCINI .

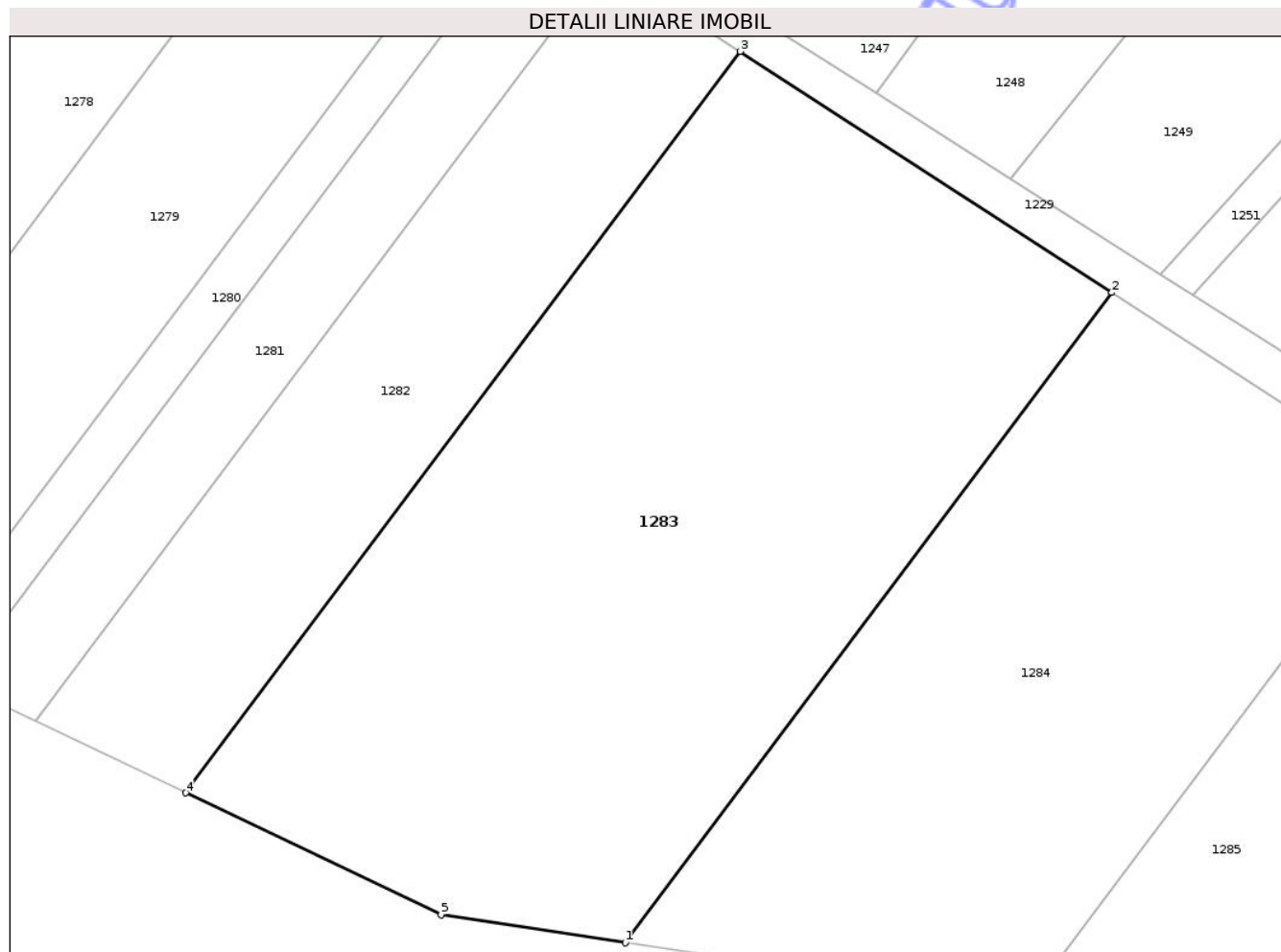
Inscrieri privind dezmembramintele dreptului de proprietate, drepturi reale de garanție și sarcini	Referințe
NU SUNT	

Anexa Nr. 1 La Partea I

Teren

Nr cadastral	Suprafața (mp)*	Observații / Referințe
	4.300	Conform titlului de proprietate imobilul se afla in parcela 492/103

* Suprafața este determinată în planul de proiecție Stereo 70.



Date referitoare la teren

Crt	Categorie folosință	Intra vilan	Suprafața (mp)	Tarla	Parcelă	Nr. topo	Observații / Referințe
1	arabil	NU	2.600	22	511	-	
2	neproductiv	NU	300	22	491	-	
3	neproductiv	NU	1.000	22	490	-	
4	faneata	NU	400	22	489	-	

Lungime Segmente

1) Valorile lungimilor segmentelor sunt obținute din proiecție în plan.

Punct început	X / Y	Punct sfârșit	X / Y	Lungime segment (** (m)
1	597.783,325 726.576,346	2	597.834,323 726.644,447	85.079
2	597.834,323 726.644,447	3	597.795,371 726.669,692	46.418
3	597.795,371 726.669,692	4	597.737,22 726.592,041	97.012

Punct început	X / Y	Punct sfârșit	X / Y	Lungime segment (** (m)
4	597.737,22 726.592,041	5	597.763,992 726.579,303	29.648
5	597.763,992 726.579,303	1	597.783,325 726.576,346	19.558

** Lungimile segmentelor sunt determinate în planul de proiecție Stereo 70 și sunt rotunjite la 1 milimetru.

*** Distanța dintre puncte este formată din segmente cumulate ce sunt mai mici decât valoarea 1 milimetru.

Neutilizabil în Circuitul Civil

**DATE DESPRE IMOBILUL NR. 1285**

Oficiul de Cadastru și Publicitate Imobiliară BOTOSANI
Biroul de Cadastru și Publicitate Imobiliară Dorohoi

A. Partea I. Descrierea imobilului

TEREN Extravilan

Adresa: Jud. Botosani

Nr. Crt	Nr cadastral Nr. topografic	Suprafața* (mp)	Observații / Referințe
A1		1.600	Sector cadastral:26 Teren neimprejmuit;

B. Partea II. Proprietari și acte

Inscrieri privitoare la dreptul de proprietate și alte drepturi reale	Referințe
/	
Hotarare Judecatoreasca nr. 2272, din 12/10/2012 emis de JUDECATORIA DORHOI (Sentinta Civila);	
B1 Intabulare, drept de PROPRIETATE, dobandit prin Hotarare Judecatoreasca, cota actuala 1/1, cota initiala 1/1 1) TUSCIUC ANA	A1

C. Partea III. SARCINI .

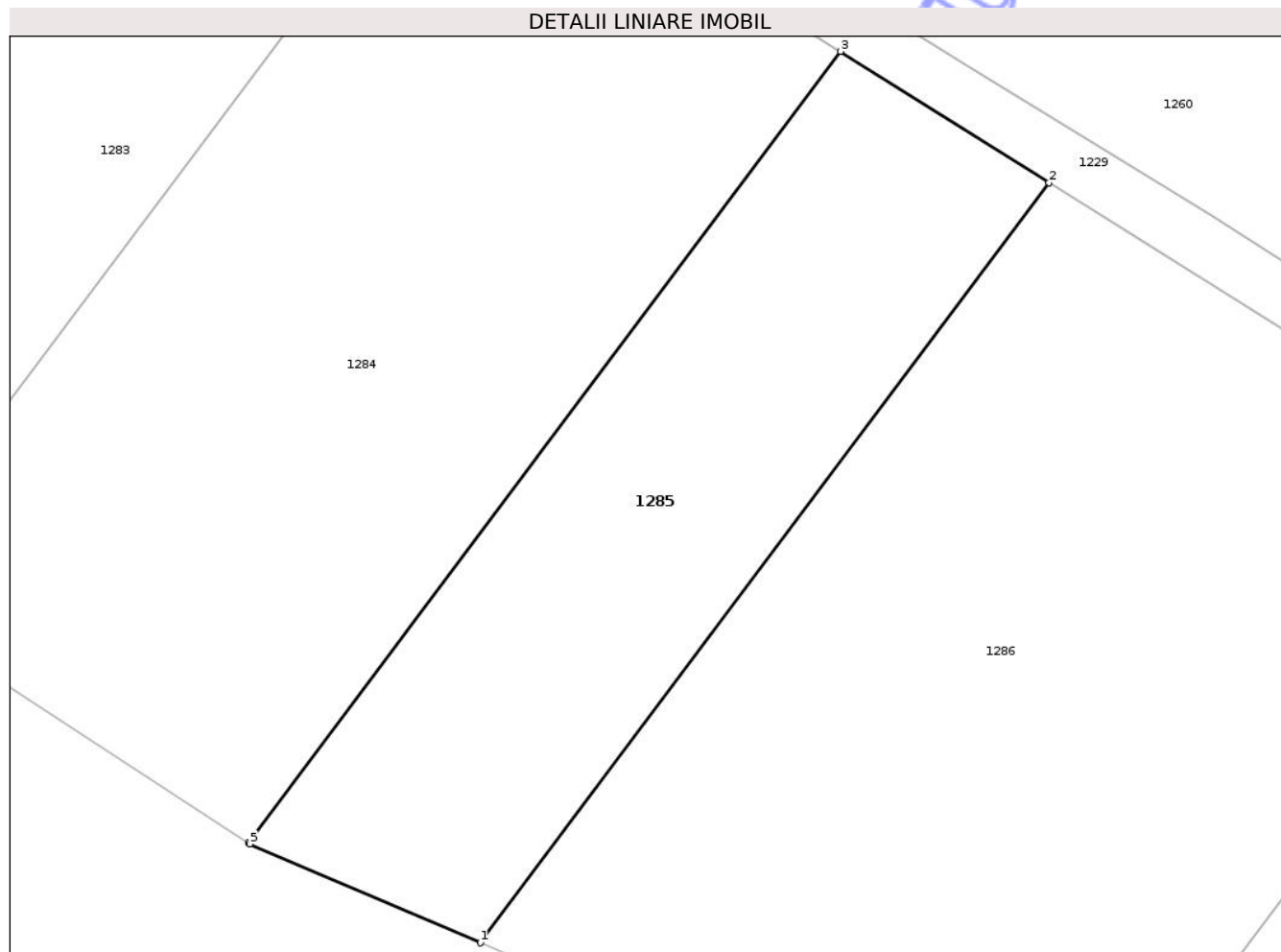
Inscrieri privind dezmembramintele dreptului de proprietate, drepturi reale de garanție și sarcini	Referințe
NU SUNT	

Anexa Nr. 1 La Partea I

Teren

Nr cadastral	Suprafața (mp)*	Observații / Referințe
	1.600	

* Suprafața este determinată în planul de proiecție Stereo 70.



Date referitoare la teren

Crt	Categorie folosință	Intra vilan	Suprafața (mp)	Tarla	Parcelă	Nr. topo	Observații / Referințe
1	arabil	NU	1.600	22	511/86	-	

Lungime Segmente

1) Valorile lungimilor segmentelor sunt obținute din proiecție în plan.

Punct început	X / Y	Punct sfârșit	X / Y	Lungime segment (** (m)
1	597.836,294 726.551,024	2	597.882,968 726.613,351	77.866
2	597.882,968 726.613,351	3	597.865,867 726.624,099	20.198
3	597.865,867 726.624,099	4	597.817,27 726.559,204	81.074
4	597.817,27 726.559,204	5	597.817,381 726.559,131	0.133
5	597.817,381 726.559,131	1	597.836,294 726.551,024	20.577

** Lungimile segmentelor sunt determinate în planul de proiecție Stereo 70 și sunt rotunjite la 1 milimetru.

*** Distanța dintre puncte este formată din segmente cumulate ce sunt mai mici decât valoarea 1 milimetru.

Neutilizabil în Circuitul
Civil

**DATE DESPRE IMOBILUL NR. 1286**

Oficiul de Cadastru și Publicitate Imobiliară BOTOSANI
Biroul de Cadastru și Publicitate Imobiliară Dorohoi

A. Partea I. Descrierea imobilului

TEREN Extravilan

Adresa: Jud. Botosani

Nr. Crt	Nr cadastral Nr. topografic	Suprafața* (mp)	Observații / Referințe
A1		3.700	Sector cadastral:26 Teren neimprejmuit; Conform titlului de proprietate imobilul se afla in parcela 511/69

B. Partea II. Proprietari și acte

Inscrieri privitoare la dreptul de proprietate și alte drepturi reale		Referințe
/		
Act Administrativ nr. 137944, din 09/07/2003 emis de CJSIPT BOTOSANI (Titlu proprietate);		
B1	Intabulare, drept de PROPRIETATE, dobandit prin Reconstituire, cota actuala 1/1, cota initiala 1/1 1) BALANISCU ELENA , Lipsa C.N.P.	A1

C. Partea III. SARCINI .

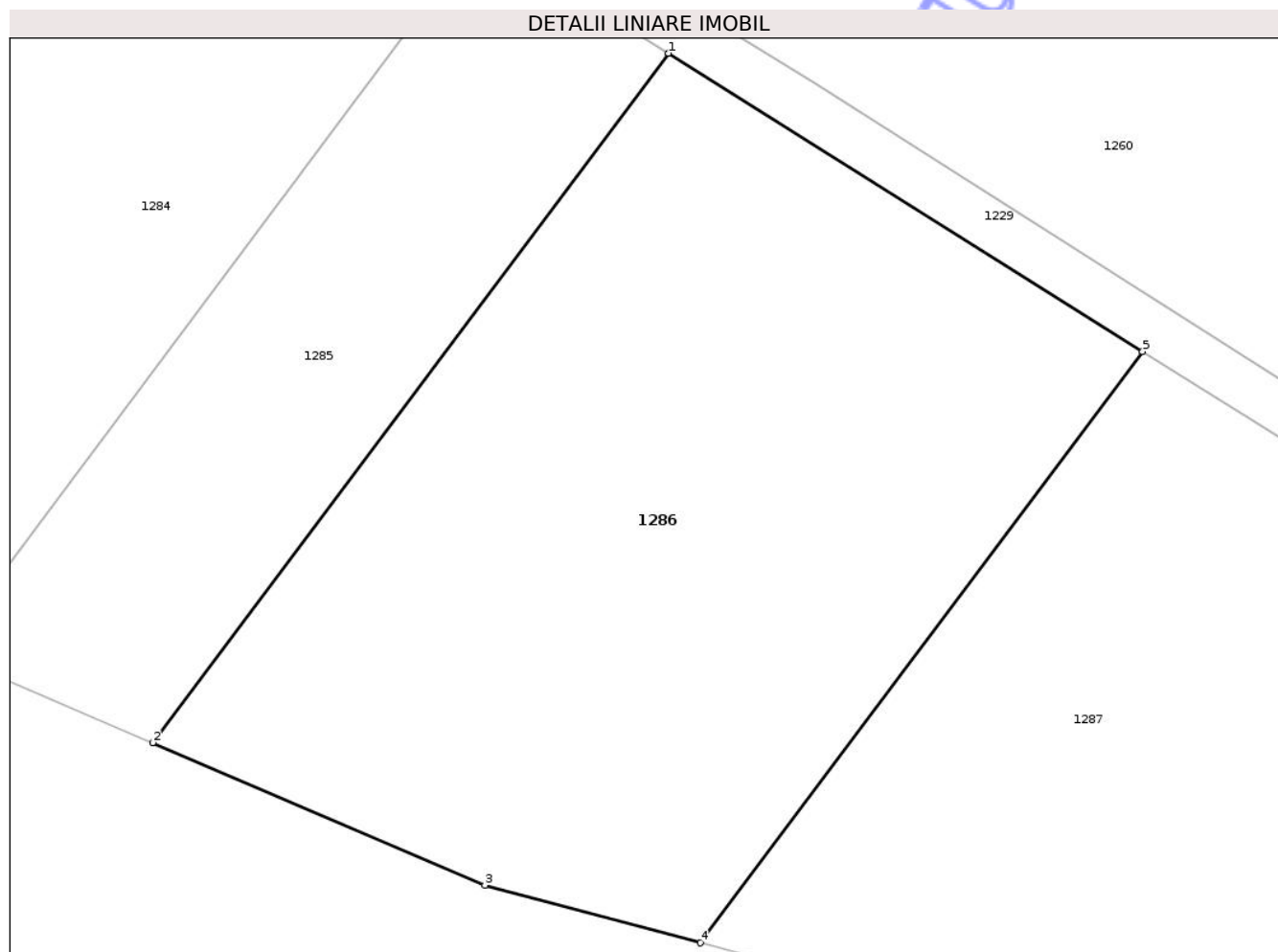
Inscrieri privind dezmembramintele dreptului de proprietate, drepturi reale de garanție și sarcini	Referințe
NU SUNT	

Anexa Nr. 1 La Partea I

Teren

Nr cadastral	Suprafața (mp)*	Observații / Referințe
	3.700	Conform titlului de proprietate imobilul se afla in parcela 511/69

* Suprafața este determinată în planul de proiecție Stereo 70.



Date referitoare la teren

Crt	Categorie folosință	Intravilan	Suprafața (mp)	Tarla	Parcelă	Nr. topo	Observații / Referințe
1	arabil	NU	2.400	22	511/69	-	
2	arabil	NU	1.300	22	497	-	

Lungime Segmente

1) Valorile lungimilor segmentelor sunt obținute din proiecție în plan.

Punct început	X / Y	Punct sfârșit	X / Y	Lungime segment (** (m))
1	597.882,968 726.613,351	2	597.836,294 726.551,024	77.866
2	597.836,294 726.551,024	3	597.866,358 726.538,138	32.709
3	597.866,358 726.538,138	4	597.885,833 726.532,923	20.161
4	597.885,833 726.532,923	5	597.925,871 726.586,388	66.795

Punct început	X / Y	Punct sfârșit	X / Y	Lungime segment (** (m)
5	597.925,871 726.586,388	1	597.882,968 726.613,351	50.672

** Lungimile segmentelor sunt determinate în planul de proiecție Stereo 70 și sunt rotunjite la 1 milimetru.

*** Distanța dintre puncte este formată din segmente cumulate ce sunt mai mici decât valoarea 1 milimetru.

Neutilizabil în Circuitul Civil

**DATE DESPRE IMOBILUL NR. 1468**

Oficiul de Cadastru și Publicitate Imobiliară BOTOSANI
Biroul de Cadastru și Publicitate Imobiliară Dorohoi

A. Partea I. Descrierea imobilului

TEREN Intravilan

Adresa: Loc. Pomârla, Nr. ., Jud. Botosani

Nr. Crt	Nr cadastral Nr. topografic	Suprafața* (mp)	Observații / Referințe
A1		72	Sector cadastral:26 Teren neimprejmuț; Conform titlului de proprietate imobilul se afla in parcelele 518/10 si 515/100. Diferenta pana la suprafata din TP, se regasesc inscrise in ID 1469 cu S=583mp si ID1470 cu S=545mp

B. Partea II. Proprietari și acte

Inscrieri privitoare la dreptul de proprietate și alte drepturi reale	Referințe
/	
Act Administrativ nr. 107609, din 08/07/2002 emis de CJSIPT BOTOSANI (Titlu proprietate);	
B1	A1
Intabulare, drept de PROPRIETATE, dobandit prin Reconstituire, cota actuala 1/1, cota initiala 1/1 1) ABABEI IOAN, Lipsa C.N.P.	

C. Partea III. SARCINI .

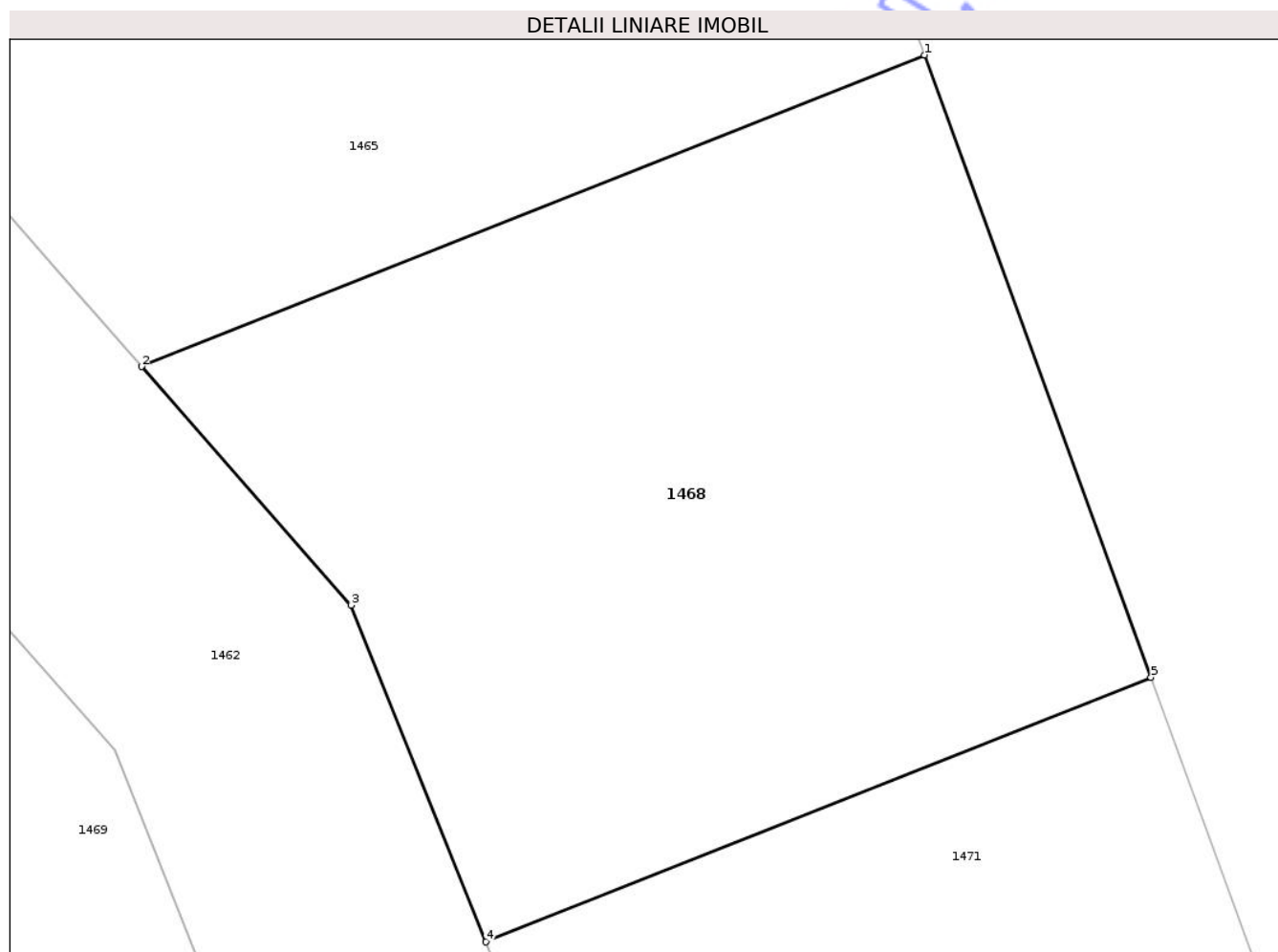
Inscrieri privind dezmembramintele dreptului de proprietate, drepturi reale de garanție și sarcini	Referințe
NU SUNT	

Anexa Nr. 1 La Partea I

Teren

Nr cadastral	Suprafața (mp)*	Observații / Referințe
	72	Conform titlului de proprietate imobilul se afla in parcelele 518/10 si 515/100. Diferenta pana la suprafata din TP, se regasesc inscrise in ID 1469 cu S=583mp si ID1470 cu S=545mp

* Suprafata este determinată in planul de proiectie Stereo 70.



Date referitoare la teren

Crt	Categorie folosință	Intravilan	Suprafața (mp)	Tarla	Parcelă	Nr. topo	Observații / Referințe
1	faneata	DA	72	22	513	-	INTRAVILAN PUG

Lungime Segmente

1) Valorile lungimilor segmentelor sunt obținute din proiectie în plan.

Punct început	X / Y	Punct sfârșit	X / Y	Lungime segment (** (m)
1	598.724,403 727.067,276	2	598.714,96 727.063,52	10.162
2	598.714,96 727.063,52	3	598.717,489 727.060,643	3.83
3	598.717,489 727.060,643	4	598.719,112 727.056,583	4.373
4	598.719,112 727.056,583	5	598.727,133 727.059,773	8.633

Punct început	X / Y	Punct sfârșit	X / Y	Lungime segment (** (m)
5	598.727,133 727.059,773	1	598.724,403 727.067,276	7.984

** Lungimile segmentelor sunt determinate în planul de proiecție Stereo 70 și sunt rotunjite la 1 milimetru.

*** Distanța dintre puncte este formată din segmente cumulate ce sunt mai mici decât valoarea 1 milimetru.

Neutilizabil în Circuitul Civil

**DATE DESPRE IMOBILUL NR. 1469**

Oficiul de Cadastru și Publicitate Imobiliară BOTOSANI
Biroul de Cadastru și Publicitate Imobiliară Dorohoi

A. Partea I. Descrierea imobilului

TEREN Intravilan

Adresa: Loc. Pomârla, Nr. ., Jud. Botosani

Nr. Crt	Nr cadastral Nr. topografic	Suprafața* (mp)	Observații / Referințe
A1		583	Sector cadastral:26 Teren neimprejmuț; Conform titlului de proprietate imobilul se afla in parcelele 518/10 si 515/100. Diferenta pana la suprafata din TP, se regasesc inscrise in ID 1468 cu S=72mp si ID1470 cu S=545mp

B. Partea II. Proprietari și acte

Inscrieri privitoare la dreptul de proprietate și alte drepturi reale	Referințe
/	
Act Administrativ nr. 107609, din 08/07/2002 emis de CJSIPT BOTOSANI (Titlu proprietate);	
B1	A1
Intabulare, drept de PROPRIETATE, dobandit prin Reconstituire, cota actuala 1/1, cota initiala 1/1 1) ABABEI IOAN, Lipsa C.N.P.	

C. Partea III. SARCINI .

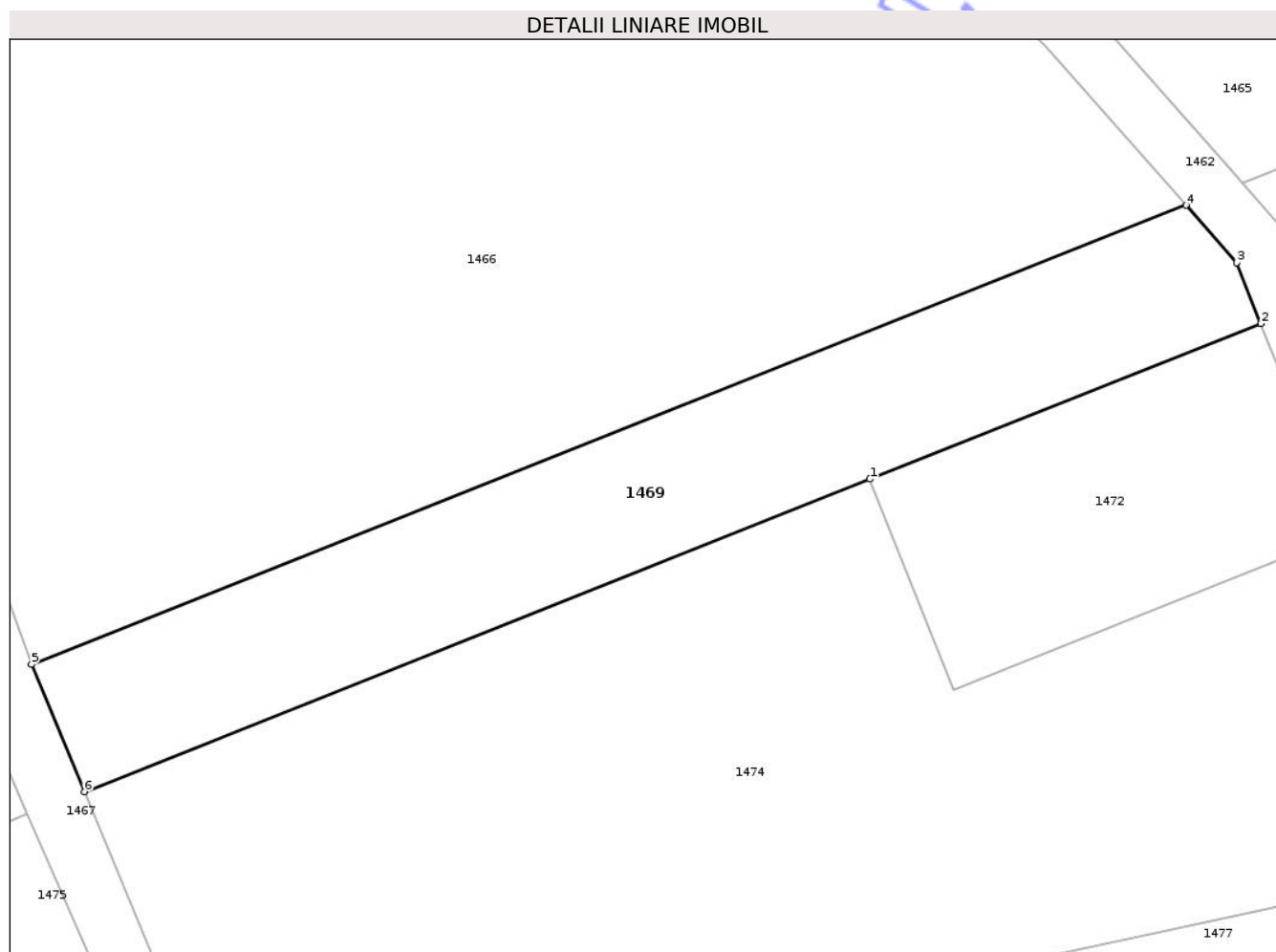
Inscrieri privind dezmembramintele dreptului de proprietate, drepturi reale de garanție și sarcini	Referințe
NU SUNT	

Anexa Nr. 1 La Partea I

Teren

Nr cadastral	Suprafața (mp)*	Observații / Referințe
	583	Conform titlului de proprietate imobilul se afla in parcelele 518/10 si 515/100. Diferenta pana la suprafata din TP, se regasesc inscrise in ID 1468 cu S=72mp si ID1470 cu S=545mp

* Suprafața este determinată în planul de proiecție Stereo 70.



Date referitoare la teren

Crt	Categorie folosință	Intravilan	Suprafața (mp)	Tarla	Parcelă	Nr. topo	Observații / Referințe
1	faneata	DA	133	22	515/100	-	INTRAVILAN PUG
2	curti constructii	DA	450	22	516	-	INTRAVILAN PUG

Lungime Segmente

1) Valorile lungimilor segmentelor sunt obținute din proiecție în plan.

Punct început	X / Y	Punct sfârșit	X / Y	Lungime segment (** (m)
1	598.693,393 727.046,353	2	598.716,046 727.055,363	24.379
2	598.716,046 727.055,363	3	598.714,636 727.058,891	3.799
3	598.714,636 727.058,891	4	598.711,705 727.062,225	4.439
4	598.711,705 727.062,225	5	598.644,812 727.035,62	71.989

Punct început	X / Y	Punct sfârșit	X / Y	Lungime segment (** (m)
5	598.644,812 727.035,62	6	598.647,869 727.028,247	7.982
6	598.647,869 727.028,247	1	598.693,393 727.046,353	48.992

** Lungimile segmentelor sunt determinate în planul de proiecție Stereo 70 și sunt rotunjite la 1 milimetru.

*** Distanța dintre puncte este formată din segmente cumulate ce sunt mai mici decât valoarea 1 milimetru.

Neutilizabil în Circuitul Civil

**DATE DESPRE IMOBILUL NR. 1470**

Oficiul de Cadastru și Publicitate Imobiliară BOTOSANI
Biroul de Cadastru și Publicitate Imobiliară Dorohoi

A. Partea I. Descrierea imobilului

TEREN Necunoscut

Adresa: Loc. Pomârla, Nr. ., Jud. Botosani

Nr. Crt	Nr cadastral Nr. topografic	Suprafața* (mp)	Observații / Referințe
A1		545	Sector cadastral:26 Teren neimprejmit; Conform titlului de proprietate imobilul se afla in parcelele 518/10 si 515/100. Diferenta pana la suprafata din TP, se regasesc inscrise in ID 1468 cu S=72mp si ID1469 cu S=583mp

B. Partea II. Proprietari și acte

Inscrieri privitoare la dreptul de proprietate și alte drepturi reale	Referințe
/	
Act Administrativ nr. 107609, din 08/07/2002 emis de CJSIPT BOTOSANI (Titlu proprietate);	
B1	A1
Intabulare, drept de PROPRIETATE, dobandit prin Reconstituire, cota actuala 1/1, cota initiala 1/1 1) ABABEI IOAN, Lipsa C.N.P.	

C. Partea III. SARCINI .

Inscrieri privind dezmembramintele dreptului de proprietate, drepturi reale de garanție și sarcini	Referințe
NU SUNT	

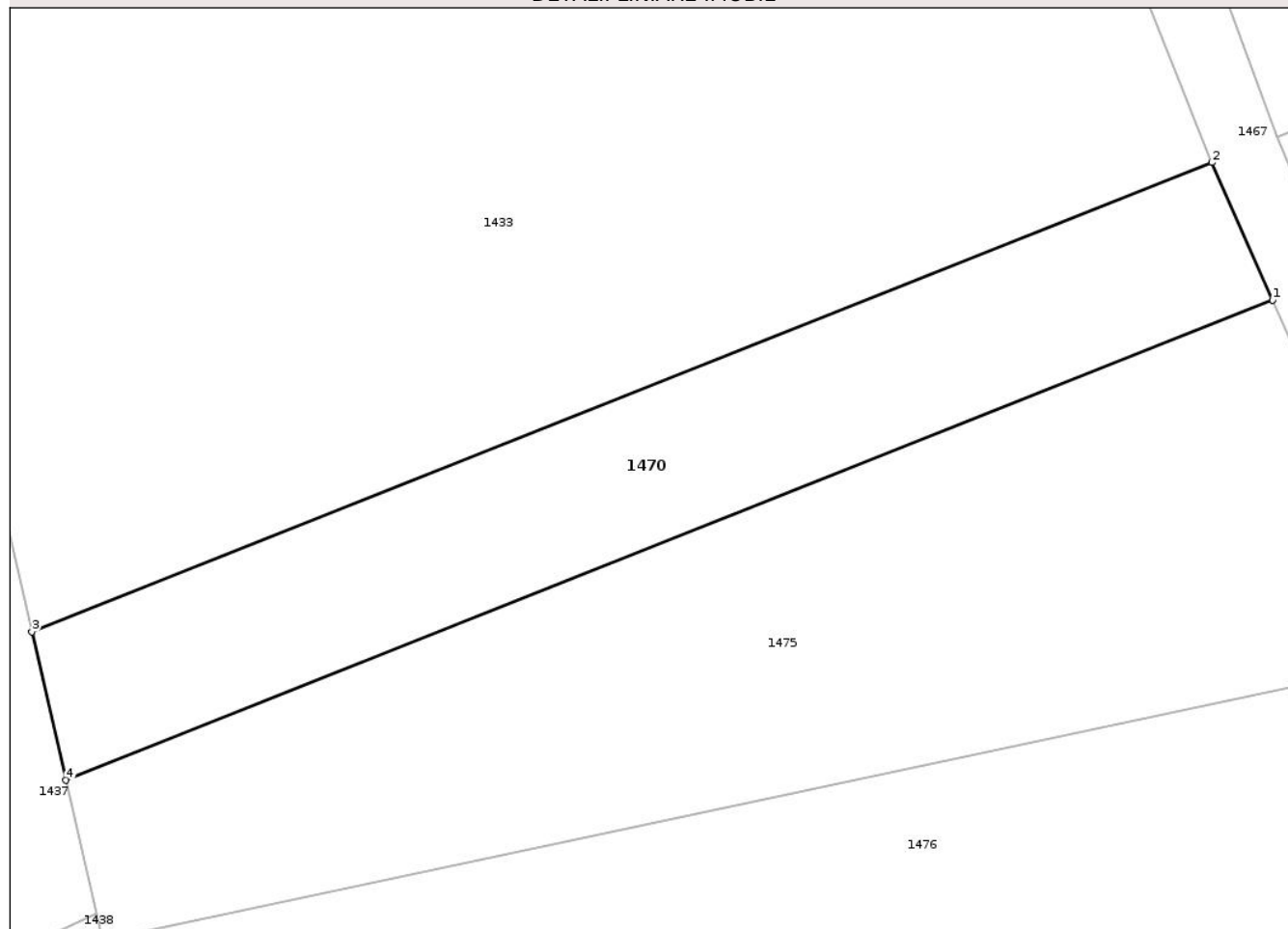
Anexa Nr. 1 La Partea I

Teren

Nr cadastral	Suprafața (mp)*	Observații / Referințe
	545	Conform titlului de proprietate imobilul se afla in parcelele 518/10 si 515/100. Diferenta pana la suprafata din TP, se regasesc inscrise in ID 1468 cu S=72mp si ID1469 cu S=583mp

* Suprafata este determinata in planul de proiectie Stereo 70.

DETALII LINIARE IMOBIL



Date referitoare la teren

Crt	Categorie folosință	Intravilan	Suprafața (mp)	Tarla	Parcelă	Nr. topo	Observații / Referințe
1	faneata	DA	400	22	518/10	-	INTRAVILAN PUG
2	faneata	NU	145	22	518/40	-	

Lungime Segmente

1) Valorile lungimilor segmentelor sunt obținute din proiectie în plan.

Punct început	X / Y	Punct sfârșit	X / Y	Lungime segment (** (m)
1	598.644,578 727.026,938	2	598.641,356 727.034,245	7.986
2	598.641,356 727.034,245	3	598.578,623 727.009,295	67.512
3	598.578,623 727.009,295	4	598.580,44 727.001,428	8.073
4	598.580,44 727.001,428	1	598.644,578 727.026,938	69.025

** Lungimile segmentelor sunt determinate în planul de proiecție Stereo 70 și sunt rotunjite la 1 milimetru.

*** Distanța dintre puncte este formată din segmente cumulate ce sunt mai mici decât valoarea 1 milimetru.

Neutilizabil în Circuitul
Civil

**DATE DESPRE IMOBILUL NR. 1473**

Oficiul de Cadastru și Publicitate Imobiliară BOTOSANI
Biroul de Cadastru și Publicitate Imobiliară Dorohoi

A. Partea I. Descrierea imobilului

TEREN Intravilan

Adresa: Loc. Pomârla, Nr. ., Jud. Botosani

Nr. Crt	Nr cadastral Nr. topografic	Suprafața* (mp)	Observații / Referințe
A1		172	Sector cadastral:26 Teren neimprejmuit; Conform titlului de proprietate imobilul se afla in parcela 518/4. Diferenta pana la suprafata din TP, se regasesc inscrise in ID 1474 cu S=1695mp si ID1475 cu S=1033mp

B. Partea II. Proprietari și acte

Inscrieri privitoare la dreptul de proprietate și alte drepturi reale	Referințe
/	
Act Administrativ nr. 42118, din 23/08/1994 emis de CJSIPT BOTOSANI (Titlu proprietate);	
B1	A1
Intabulare, drept de PROPRIETATE, dobandit prin Reconstituire, cota actuala 1/1, cota initiala 1/1 1) MANOLIU CRISTINA, Lipsa C.N.P.	

C. Partea III. SARCINI .

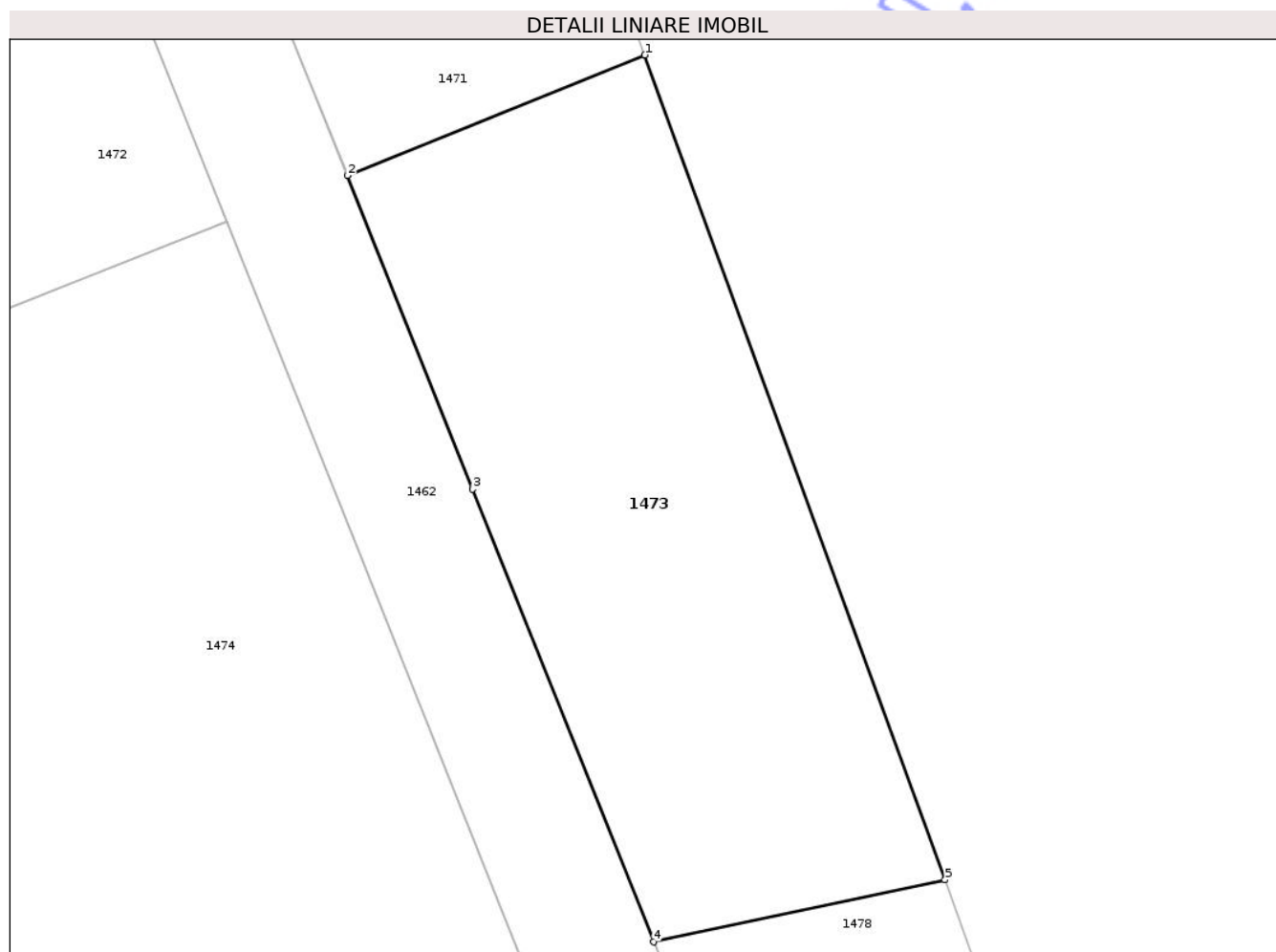
Inscrieri privind dezmembramintele dreptului de proprietate, drepturi reale de garanție și sarcini	Referințe
NU SUNT	

Anexa Nr. 1 La Partea I

Teren

Nr cadastral	Suprafața (mp)*	Observații / Referințe
	172	Conform titlului de proprietate imobilul se afla in parcela 518/4. Diferenta pana la suprafata din TP, se regasesc inscrise in ID 1474 cu S=1695mp si ID1475 cu S=1033mp

* Suprafata este determinată in planul de proiectie Stereo 70.



Date referitoare la teren

Crt	Categorie folosință	Intravilan	Suprafața (mp)	Tarla	Parcelă	Nr. topo	Observații / Referințe
1	faneata	DA	172	22	513	-	INTRAVILAN PUG

Lungime Segmente

1) Valorile lungimilor segmentelor sunt obținute din proiectie în plan.

Punct început	X / Y	Punct sfârșit	X / Y	Lungime segment (** (m)
1	598.731,623 727.047,439	2	598.724,0 727.044,352	8.224
2	598.724,0 727.044,352	3	598.727,212 727.036,315	8.655
3	598.727,212 727.036,315	4	598.731,848 727.024,717	12.49
4	598.731,848 727.024,717	5	598.739,314 727.026,307	7.633

Punct început	X / Y	Punct sfârșit	X / Y	Lungime segment (** (m)
5	598.739,314 727.026,307	1	598.731,623 727.047,439	22.488

** Lungimile segmentelor sunt determinate în planul de proiecție Stereo 70 și sunt rotunjite la 1 milimetru.

*** Distanța dintre puncte este formată din segmente cumulate ce sunt mai mici decât valoarea 1 milimetru.

Neutilizabil în Circuitul Civil

**DATE DESPRE IMOBILUL NR. 1474**

Oficiul de Cadastru și Publicitate Imobiliară BOTOSANI
Biroul de Cadastru și Publicitate Imobiliară Dorohoi

A. Partea I. Descrierea imobilului

TEREN Intravilan

Adresa: Loc. Pomârla, Nr. ., Jud. Botosani

Nr. Crt	Nr cadastral Nr. topografic	Suprafața* (mp)	Observații / Referințe
A1		1.695	Sector cadastral:26 Teren neimprejmuit; Conform titlului de proprietate imobilul se afla in parcela 518/4. Diferenta pana la suprafata din TP, se regasesc inscrise in ID 1473 cu S=172mp si ID1475 cu S=1033mp

B. Partea II. Proprietari și acte

Inscrieri privitoare la dreptul de proprietate și alte drepturi reale	Referințe
/	
Act Administrativ nr. 42118, din 23/08/1994 emis de CJSIPT BOTOSANI (Titlu proprietate);	
B1	A1
Intabulare, drept de PROPRIETATE, dobandit prin Reconstituire, cota actuala 1/1, cota initiala 1/1 1) MANOLIU CRISTINA, Lipsa C.N.P.	

C. Partea III. SARCINI .

Inscrieri privind dezmembramintele dreptului de proprietate, drepturi reale de garanție și sarcini	Referințe
NU SUNT	

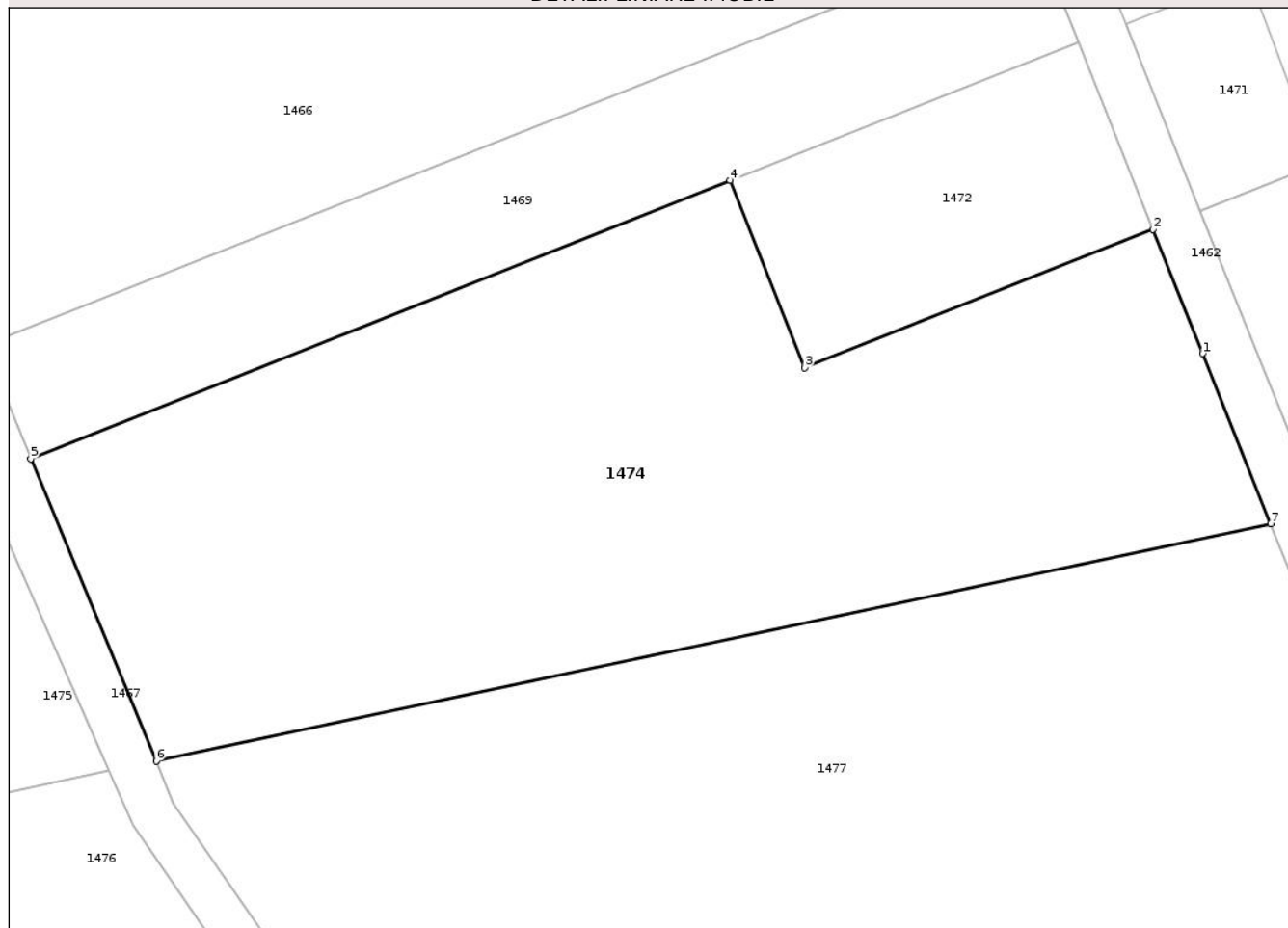
Anexa Nr. 1 La Partea I

Teren

Nr cadastral	Suprafața (mp)*	Observații / Referințe
	1.695	Conform titlului de proprietate imobilul se afla in parcela 518/4. Diferenta pana la suprafata din TP, se regasesc inscrite in ID 1473 cu S=172mp si ID1475 cu S=1033mp

* Suprafața este determinată în planul de proiecție Stereo 70.

DETALII LINIARE IMOBIL



Date referitoare la teren

Crt	Categorie folosință	Intravilan	Suprafața (mp)	Tarla	Parcelă	Nr. topo	Observații / Referințe
1	curti constructii	DA	1.230	22	516	-	INTRAVILAN PUG
2	faneata	DA	465	22	515	-	INTRAVILAN PUG

Lungime Segmente

1) Valorile lungimilor segmentelor sunt obținute din proiecție în plan.

Punct început	X / Y	Punct sfârșit	X / Y	Lungime segment (** (m)
1	598.724,146 727.035,095	2	598.720,915 727.043,18	8.707
2	598.720,915 727.043,18	3	598.698,242 727.034,162	24.401
3	598.698,242 727.034,162	4	598.693,393 727.046,353	13.12
4	598.693,393 727.046,353	5	598.647,869 727.028,247	48.992

Punct început	X / Y	Punct sfârșit	X / Y	Lungime segment (** (m)
5	598.647,869 727.028,247	6	598.656,029 727.008,568	21.304
6	598.656,029 727.008,568	7	598.728,573 727.024,019	74.171
7	598.728,573 727.024,019	1	598.724,146 727.035,095	11.928

** Lungimile segmentelor sunt determinate în planul de proiecție Stereo 70 și sunt rotunjite la 1 milimetru.

*** Distanța dintre puncte este formată din segmente cumulate ce sunt mai mici decât valoarea 1 milimetru.

Neutilizabil în Circuitul Civil

**DATE DESPRE IMOBILUL NR. 1475**

Oficiul de Cadastru și Publicitate Imobiliară BOTOSANI
Biroul de Cadastru și Publicitate Imobiliară Dorohoi

A. Partea I. Descrierea imobilului

TEREN Necunoscut

Adresa: Loc. Pomârla, Nr. ., Jud. Botosani

Nr. Crt	Nr cadastral Nr. topografic	Suprafața* (mp)	Observații / Referințe
A1		1.033	Sector cadastral:26 Teren neimprejmuit; Conform titlului de proprietate imobilul se afla in parcela 518/4. Diferenta se regasete inscrisa in ID 1473 cu S=172mp si ID1474 cu S=1695mp

B. Partea II. Proprietari și acte

Inscrieri privitoare la dreptul de proprietate și alte drepturi reale	Referințe
/	
Act Administrativ nr. 42118, din 23/08/1994 emis de CJSIPT BOTOSANI (Titlu proprietate);	
B1	A1
Intabulare, drept de PROPRIETATE, dobandit prin Reconstituire, cota actuala 1/1, cota initiala 1/1 1) MANOLIU CRISTINA , Lipsa C.N.P.	

C. Partea III. SARCINI .

Inscrieri privind dezmembramintele dreptului de proprietate, drepturi reale de garanție și sarcini	Referințe
NU SUNT	

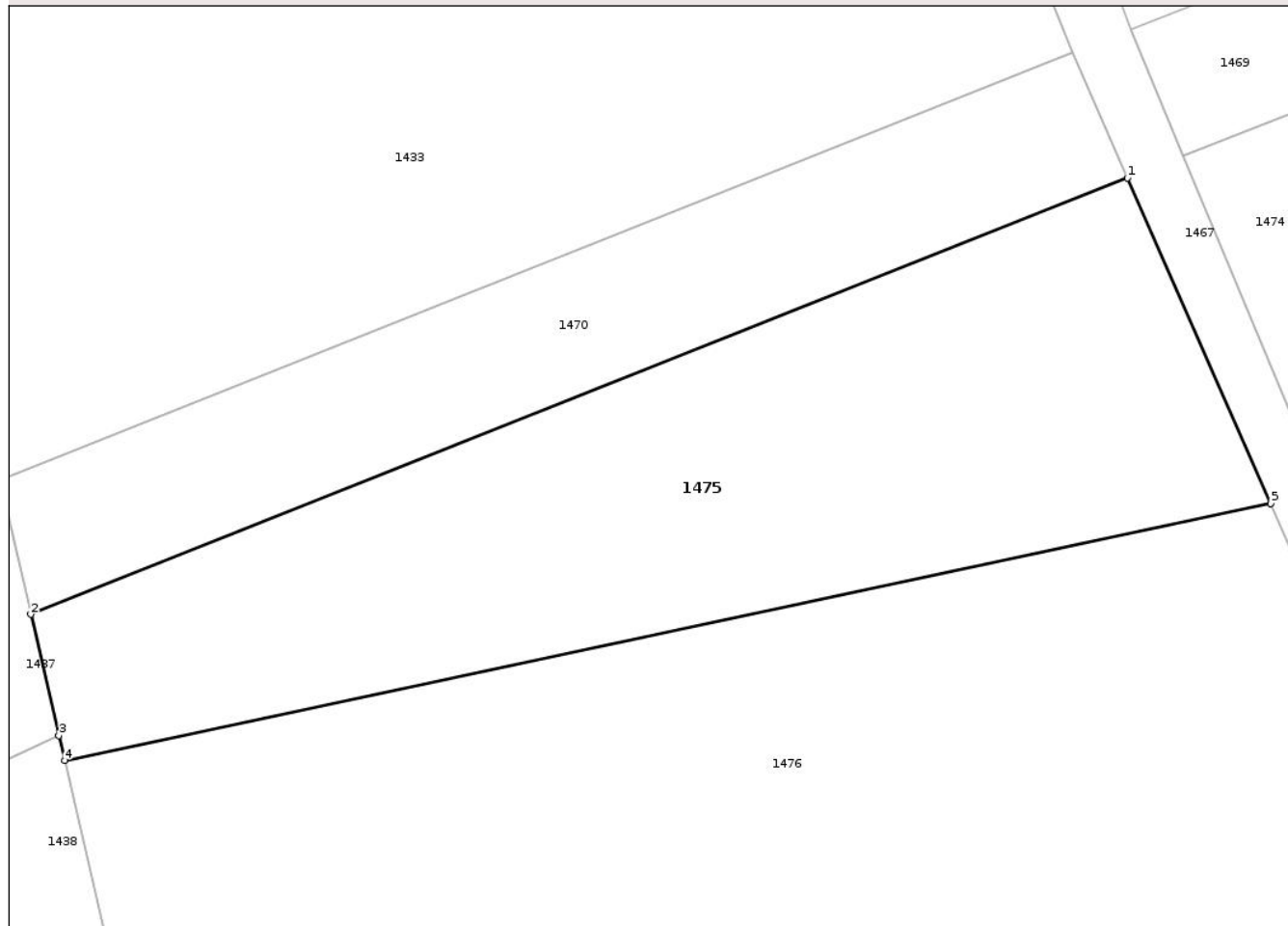
Anexa Nr. 1 La Partea I

Teren

Nr cadastral	Suprafața (mp)*	Observații / Referințe
	1.033	Conform titlului de proprietate imobilul se afla în parcela 518/4. Diferența se regăsește înscrisă în ID 1473 cu S=172mp și ID1474 cu S=1695mp

* Suprafața este determinată în planul de proiecție Stereo 70.

DETALII LINIARE IMOBIL



Date referitoare la teren

Crt	Categorie folosință	Intra vilan	Suprafața (mp)	Tarla	Parcelă	Nr. topo	Observații / Referințe
1	faneata	DA	800	22	518/4	-	INTRAVILAN PUG
2	faneata	NU	233	22	518/4	-	

Lungime Segmente

1) Valorile lungimilor segmentelor sunt obținute din proiecție în plan.

Punct început	X / Y	Punct sfârșit	X / Y	Lungime segment (** (m)
1	598.644,578 727.026,938	2	598.580,44 727.001,428	69.025
2	598.580,44 727.001,428	3	598.582,076 726.994,343	7.272
3	598.582,076 726.994,343	4	598.582,411 726.992,888	1.492
4	598.582,411 726.992,888	5	598.652,966 727.007,916	72.137

Punct început	X / Y	Punct sfârșit	X / Y	Lungime segment (** (m)
5	598.652,966 727.007,916	1	598.644,578 727.026,938	20.79

** Lungimile segmentelor sunt determinate în planul de proiecție Stereo 70 și sunt rotunjite la 1 milimetru.

*** Distanța dintre puncte este formată din segmente cumulate ce sunt mai mici decât valoarea 1 milimetru.

Neutilizabil în Circuitul Civil

**DATE DESPRE IMOBILUL NR. 1476**

Oficiul de Cadastru și Publicitate Imobiliară BOTOSANI
Biroul de Cadastru și Publicitate Imobiliară Dorohoi

A. Partea I. Descrierea imobilului

TEREN Necunoscut

Adresa: Loc. Pomârla, Nr. ., Jud. Botosani

Nr. Crt	Nr cadastral Nr. topografic	Suprafața* (mp)	Observații / Referințe
A1		2.455	Sector cadastral:26 Teren neimprejmuț; Conform titlului de proprietate imobilul se afla in parcelele 518/12 si 515/12. Diferenta pana la suprafata din TP, se regasesc inscrise in ID 1477 cu S=2475mp si ID1478 cu S=270mp

B. Partea II. Proprietari și acte

Inscrieri privitoare la dreptul de proprietate și alte drepturi reale	Referințe
/	
Act Administrativ nr. 54977, din 18/10/1995 emis de CJSIPT BOTOSANI (Titlu proprietate);	
B1	A1
Intabulare, drept de PROPRIETATE, dobandit prin Reconstituire, cota actuala 1/1, cota initiala 1/1 1) ANISIE MARIA, Lipsa C.N.P.	

C. Partea III. SARCINI .

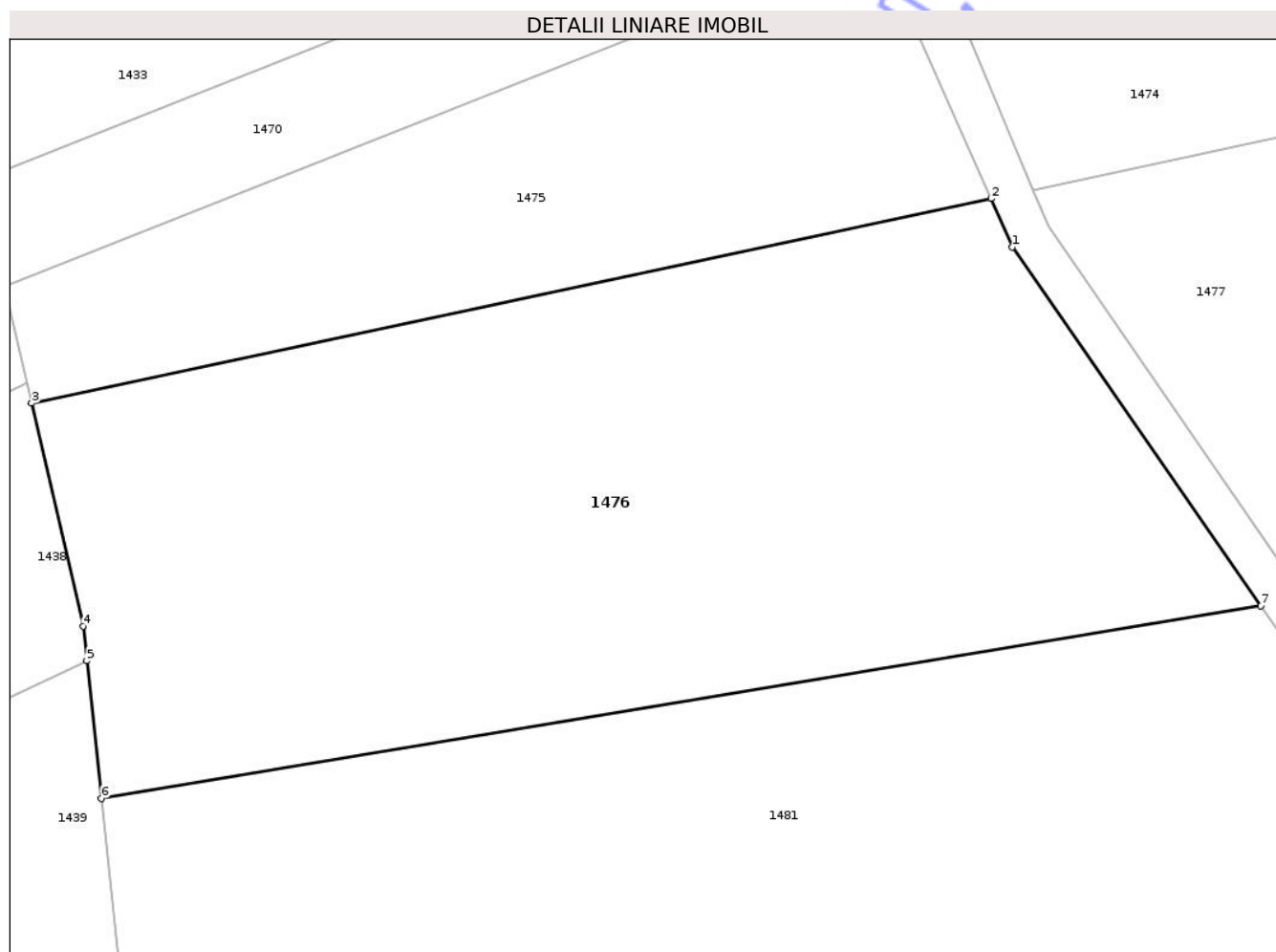
Inscrieri privind dezmembramintele dreptului de proprietate, drepturi reale de garanție și sarcini	Referințe
NU SUNT	

Anexa Nr. 1 La Partea I

Teren

Nr cadastral	Suprafața (mp)*	Observații / Referințe
	2.455	Conform titlului de proprietate imobilul se afla în parcelele 518/12 și 515/12. Diferența până la suprafața din TP, se regasesc înscrise în ID 1477 cu S=2475mp și ID1478 cu S=270mp

* Suprafața este determinată în planul de proiecție Stereo 70.



Date referitoare la teren

Crt	Categorie folosință	Intravilan	Suprafața (mp)	Tarla	Parcelă	Nr. topo	Observații / Referințe
1	faneata	DA	1.670	22	518/12	-	INTRAVILAN PUG
2	faneata	NU	785	22	518/12	-	

Lungime Segmente

1) Valorile lungimilor segmentelor sunt obținute din proiecție în plan.

Punct început	X / Y	Punct sfârșit	X / Y	Lungime segment (** (m)
1	598.654,53 727.004,37	2	598.652,966 727.007,916	3.876
2	598.652,966 727.007,916	3	598.582,411 726.992,888	72.137
3	598.582,411 726.992,888	4	598.586,197 726.976,493	16.827
4	598.586,197 726.976,493	5	598.586,47 726.973,947	2.561

Punct început	X / Y	Punct sfârșit	X / Y	Lungime segment (** (m)
5	598.586,47 726.973,947	6	598.587,554 726.963,835	10.17
6	598.587,554 726.963,835	7	598.672,796 726.977,976	86.407
7	598.672,796 726.977,976	1	598.654,53 727.004,37	32.098

** Lungimile segmentelor sunt determinate în planul de proiecție Stereo 70 și sunt rotunjite la 1 milimetru.

*** Distanța dintre puncte este formată din segmente cumulate ce sunt mai mici decât valoarea 1 milimetru.

Neutilizabil în Circuitul Civil

**DATE DESPRE IMOBILUL NR. 1477**

Oficiul de Cadastru și Publicitate Imobiliară BOTOSANI
Biroul de Cadastru și Publicitate Imobiliară Dorohoi

A. Partea I. Descrierea imobilului

TEREN Necunoscut

Adresa: Loc. Pomârla, Nr. ., Jud. Botosani

Nr. Crt	Nr cadastral Nr. topografic	Suprafața* (mp)	Observații / Referințe
A1		2.475	Sector cadastral:26 Teren neimprejmuț; Conform titlului de proprietate imobilul se afla in parcelele 518/12 si 515/12. Diferenta pana la suprafata din TP, se regasesc inscrise in ID 1476 cu S=2455mp si ID1478 cu S=270mp

B. Partea II. Proprietari și acte

Inscrieri privitoare la dreptul de proprietate și alte drepturi reale	Referințe
/	
Act Administrativ nr. 54977, din 18/10/1995 emis de CJSIPT BOTOSANI (Titlu proprietate);	
B1	A1
Intabulare, drept de PROPRIETATE, dobandit prin Reconstituire, cota actuala 1/1, cota initiala 1/1 1) ANISIE MARIA, Lipsa C.N.P.	

C. Partea III. SARCINI .

Inscrieri privind dezmembramintele dreptului de proprietate, drepturi reale de garanție și sarcini	Referințe
NU SUNT	

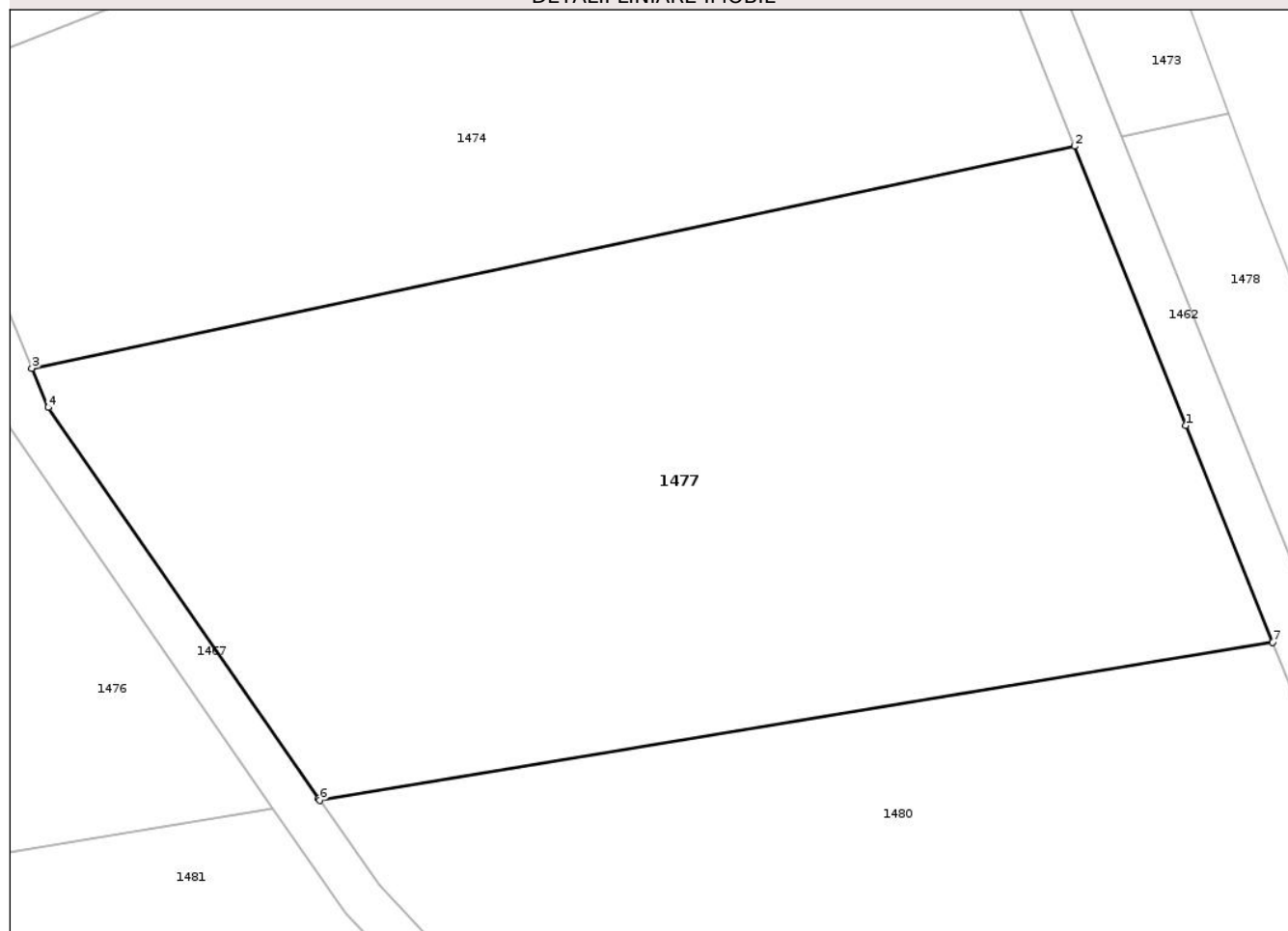
Anexa Nr. 1 La Partea I

Teren

Nr cadastral	Suprafața (mp)*	Observații / Referințe
	2.475	Conform titlului de proprietate imobilul se afla în parcelele 518/12 și 515/12. Diferența până la suprafața din TP, se regasesc înscrise în ID 1476 cu S=2455mp și ID1478 cu S=270mp

* Suprafața este determinată în planul de proiecție Stereo 70.

DETALII LINIARE IMOBIL



Date referitoare la teren

Crt	Categorie folosință	Intravilan	Suprafața (mp)	Tarla	Parcelă	Nr. topo	Observații / Referințe
1	faneata	NU	400	22	515/12	-	
2	faneata	DA	2.000	22	515	-	INTRAVILAN PUG
3	curți construcții	DA	75	22	516	-	INTRAVILAN PUG

Lungime Segmente

1) Valorile lungimilor segmentelor sunt obținute din proiecție în plan.

Punct început	X / Y	Punct sfârșit	X / Y	Lungime segment (** (m)
1	598.736,338 727.004,591	2	598.728,573 727.024,019	20.923
2	598.728,573 727.024,019	3	598.656,029 727.008,568	74.171
3	598.656,029 727.008,568	4	598.657,159 727.005,842	2.951

Punct început	X / Y	Punct sfârșit	X / Y	Lungime segment (** (m)
4	598.657,159 727.005,842	5	598.675,995 726.978,625	33.099
5	598.675,995 726.978,625	6	598.676,069 726.978,519	0.128
6	598.676,069 726.978,519	7	598.742,362 726.989,517	67.199
7	598.742,362 726.989,517	1	598.736,338 727.004,591	16.233

** Lungimile segmentelor sunt determinate în planul de proiecție Stereo 70 și sunt rotunjite la 1 milimetru.

*** Distanța dintre puncte este formată din segmente cumulate ce sunt mai mici decât valoarea 1 milimetru.

Neutilizabil în Circuitul Civil

**DATE DESPRE IMOBILUL NR. 1478**

Oficiul de Cadastru și Publicitate Imobiliară BOTOSANI
Biroul de Cadastru și Publicitate Imobiliară Dorohoi

A. Partea I. Descrierea imobilului

TEREN Necunoscut

Adresa: Loc. Pomârla, Nr. ., Jud. Botosani

Nr. Crt	Nr cadastral Nr. topografic	Suprafața* (mp)	Observații / Referințe
A1		270	Sector cadastral:26 Teren neimprejmuț; Conform titlului de proprietate imobilul se afla in parcelele 518/12 si 515/12. Diferenta pana la suprafata din TP, se regasesc inscrise in ID 1476 cu S=2455mp si ID1477 cu S=2475mp

B. Partea II. Proprietari și acte

Inscrieri privitoare la dreptul de proprietate și alte drepturi reale	Referințe
/	
Act Administrativ nr. 54977, din 18/10/1995 emis de CJSIPT BOTOSANI (Titlu proprietate);	
B1	A1
Intabulare, drept de PROPRIETATE, dobandit prin Reconstituire, cota actuala 1/1, cota initiala 1/1 1) ANISIE MARIA, Lipsa C.N.P.	

C. Partea III. SARCINI .

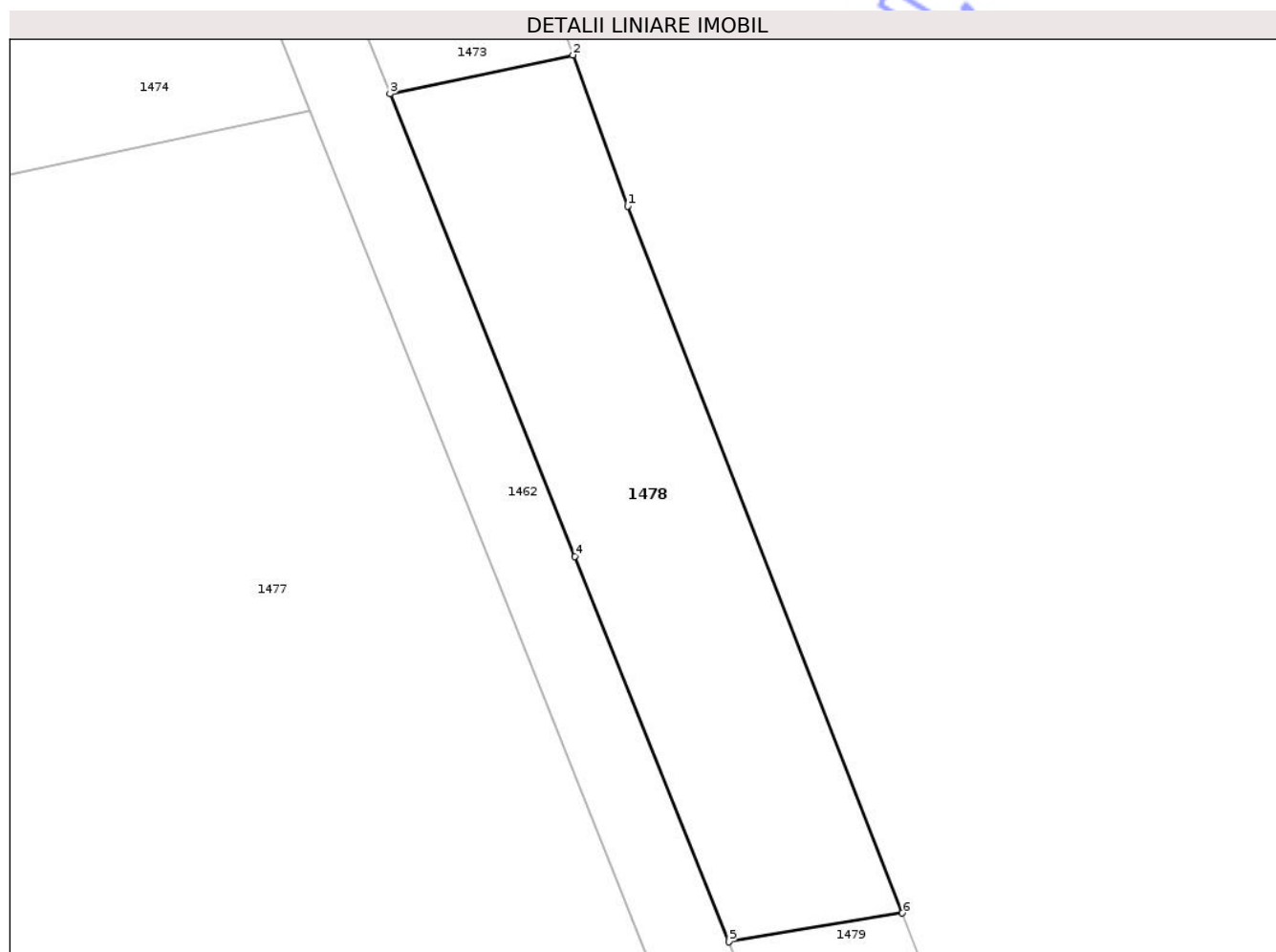
Inscrieri privind dezmembramintele dreptului de proprietate, drepturi reale de garanție și sarcini	Referințe
NU SUNT	

Anexa Nr. 1 La Partea I

Teren

Nr cadastral	Suprafața (mp)*	Observații / Referințe
	270	Conform titlului de proprietate imobilul se afla în parcelele 518/12 și 515/12. Diferența până la suprafața din TP, se regasesc înscrise în ID 1476 cu S=2455mp și ID1477 cu S=2475mp

* Suprafața este determinată în planul de proiecție Stereo 70.



Date referitoare la teren

Crt	Categorie folosință	Intravilan	Suprafața (mp)	Tarla	Parcelă	Nr. topo	Observații / Referințe
1	faneata	DA	135	22	513	-	INTRAVILAN PUG
2	faneata	NU	135	22	513	-	

Lungime Segmente

1) Valorile lungimilor segmentelor sunt obținute din proiecție în plan.

Punct început	X / Y	Punct sfârșit	X / Y	Lungime segment (** (m)
1	598.741,562 727.020,129	2	598.739,314 727.026,307	6.574
2	598.739,314 727.026,307	3	598.731,848 727.024,717	7.633
3	598.731,848 727.024,717	4	598.739,402 727.005,815	20.355
4	598.739,402 727.005,815	5	598.745,695 726.990,07	16.956

Punct început	X / Y	Punct sfârșit	X / Y	Lungime segment (** (m)
5	598.745,695 726.990,07	6	598.752,778 726.991,245	7.18
6	598.752,778 726.991,245	1	598.741,562 727.020,129	30.985

** Lungimile segmentelor sunt determinate în planul de proiecție Stereo 70 și sunt rotunjite la 1 milimetru.

*** Distanța dintre puncte este formată din segmente cumulate ce sunt mai mici decât valoarea 1 milimetru.

Neutilizabil în Circuitul Civil

**DATE DESPRE IMOBILUL NR. 1479**

Oficiul de Cadastru și Publicitate Imobiliară BOTOSANI
Biroul de Cadastru și Publicitate Imobiliară Dorohoi

A. Partea I. Descrierea imobilului

TEREN Extravilan

Adresa: Jud. Botosani

Nr. Crt	Nr cadastral Nr. topografic	Suprafața* (mp)	Observații / Referințe
A1		317	Sector cadastral:26 Teren neimprejmuit; Conform titlului de proprietate imobilul se afla in parcelele 518/32 si 515/16. Diferenta pana la suprafata din TP, se regasesc inscrise in ID 1480 cu S=2576mp si ID1481 cu S=4307mp

B. Partea II. Proprietari și acte

Inscrieri privitoare la dreptul de proprietate și alte drepturi reale	Referințe
/	
Act Administrativ nr. 163824, din 01/02/2008 emis de CJSIPT BOTOSANI (Titlu proprietate);	
B1	A1
Intabulare, drept de PROPRIETATE, dobandit prin Reconstituire, cota actuala 1/1, cota initiala 1/1	
1) VIERIU CONSTANTIN, Lipsa C.N.P.	
2) VIERIU VALERIAN, Lipsa C.N.P.	

C. Partea III. SARCINI .

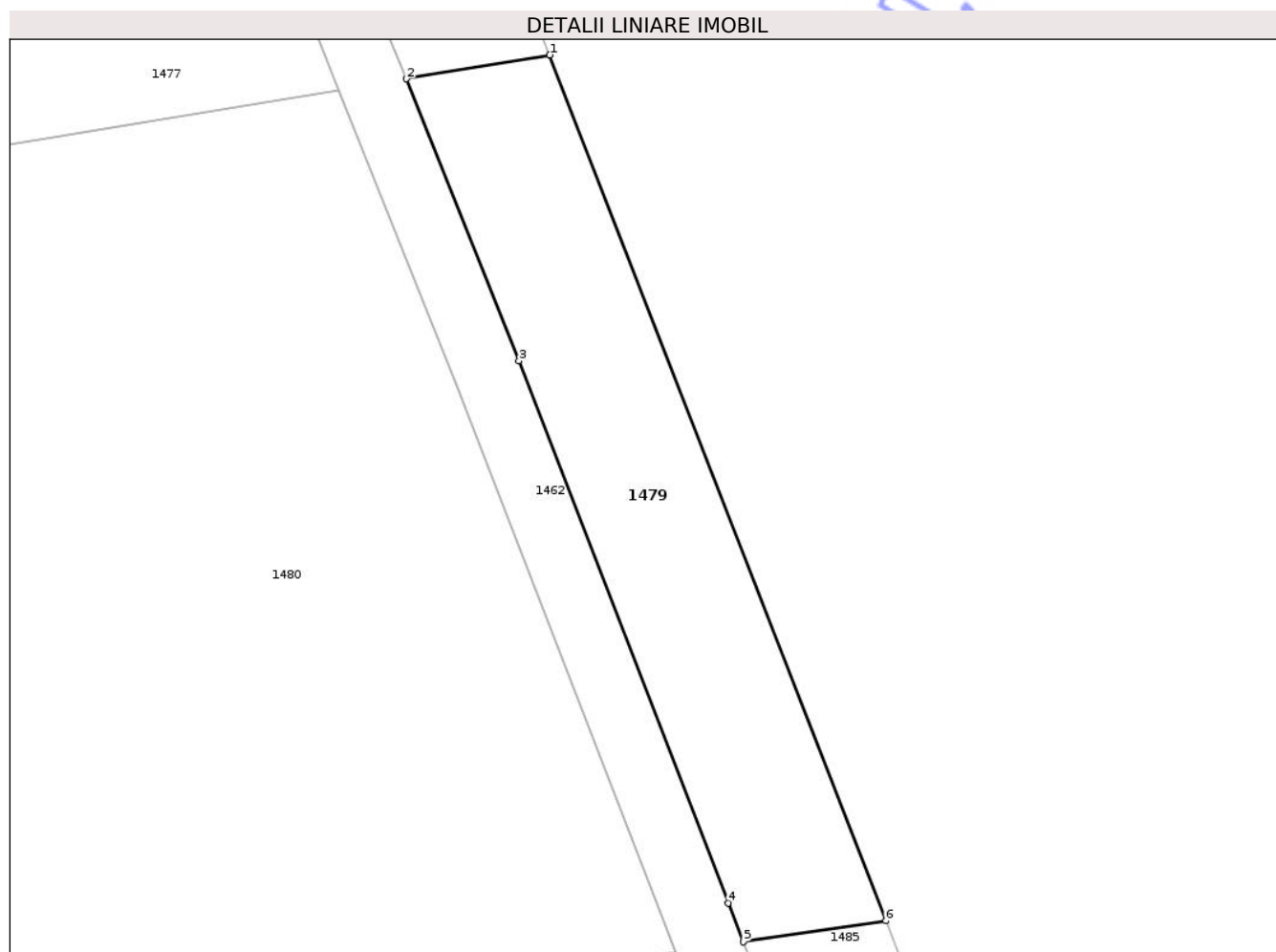
Inscrieri privind dezmembramintele dreptului de proprietate, drepturi reale de garanție și sarcini	Referințe
NU SUNT	

Anexa Nr. 1 La Partea I

Teren

Nr cadastral	Suprafața (mp)*	Observații / Referințe
	317	Conform titlului de proprietate imobilul se afla în parcelele 518/32 și 515/16. Diferența până la suprafața din TP, se regasesc înscrise în ID 1480 cu S=2576mp și ID1481 cu S=4307mp

* Suprafața este determinată în planul de proiecție Stereo 70.



Date referitoare la teren

Crt	Categorie folosință	Intravilan	Suprafața (mp)	Tarla	Parcelă	Nr. topo	Observații / Referințe
1	faneata	NU	317	22	513	-	

Lungime Segmente

1) Valorile lungimilor segmentelor sunt obținute din proiecție în plan.

Punct început	X / Y	Punct sfârșit	X / Y	Lungime segment (** (m)
1	598.752,778 726.991,245	2	598.745,695 726.990,07	7.18
2	598.745,695 726.990,07	3	598.751,254 726.976,162	14.979
3	598.751,254 726.976,162	4	598.761,583 726.949,4	28.686
4	598.761,583 726.949,4	5	598.762,324 726.947,479	2.058

Punct început	X / Y	Punct sfârșit	X / Y	Lungime segment (** (m)
5	598.762,324 726.947,479	6	598.769,366 726.948,525	7.119
6	598.769,366 726.948,525	1	598.752,778 726.991,245	45.828

** Lungimile segmentelor sunt determinate în planul de proiecție Stereo 70 și sunt rotunjite la 1 milimetru.

*** Distanța dintre puncte este formată din segmente cumulate ce sunt mai mici decât valoarea 1 milimetru.

Neutilizabil în Circuitul Civil

**DATE DESPRE IMOBILUL NR. 1480**

Oficiul de Cadastru și Publicitate Imobiliară BOTOSANI
Biroul de Cadastru și Publicitate Imobiliară Dorohoi

A. Partea I. Descrierea imobilului

TEREN Extravilan

Adresa: Jud. Botosani

Nr. Crt	Nr cadastral Nr. topografic	Suprafața* (mp)	Observații / Referințe
A1		2.576	Sector cadastral:26 Teren neimprejmuț; Conform titlului de proprietate imobilul se afla in parcelele 518/32 si 515/16. Diferenta pana la suprafata din TP, se regasesc inscrise in ID 1479 cu S=317mp si ID1481 cu S=4307mp

B. Partea II. Proprietari și acte

Inscrieri privitoare la dreptul de proprietate și alte drepturi reale	Referințe
/	
Act Administrativ nr. 163824, din 01/02/2008 emis de CJSIPT BOTOSANI (Titlu proprietate);	
B1	A1
Intabulare, drept de PROPRIETATE, dobandit prin Reconstituire, cota actuala 1/1, cota initiala 1/1	
1) VIERIU CONSTANTIN, Lipsa C.N.P.	
2) VIERIU VALERIAN, Lipsa C.N.P.	

C. Partea III. SARCINI .

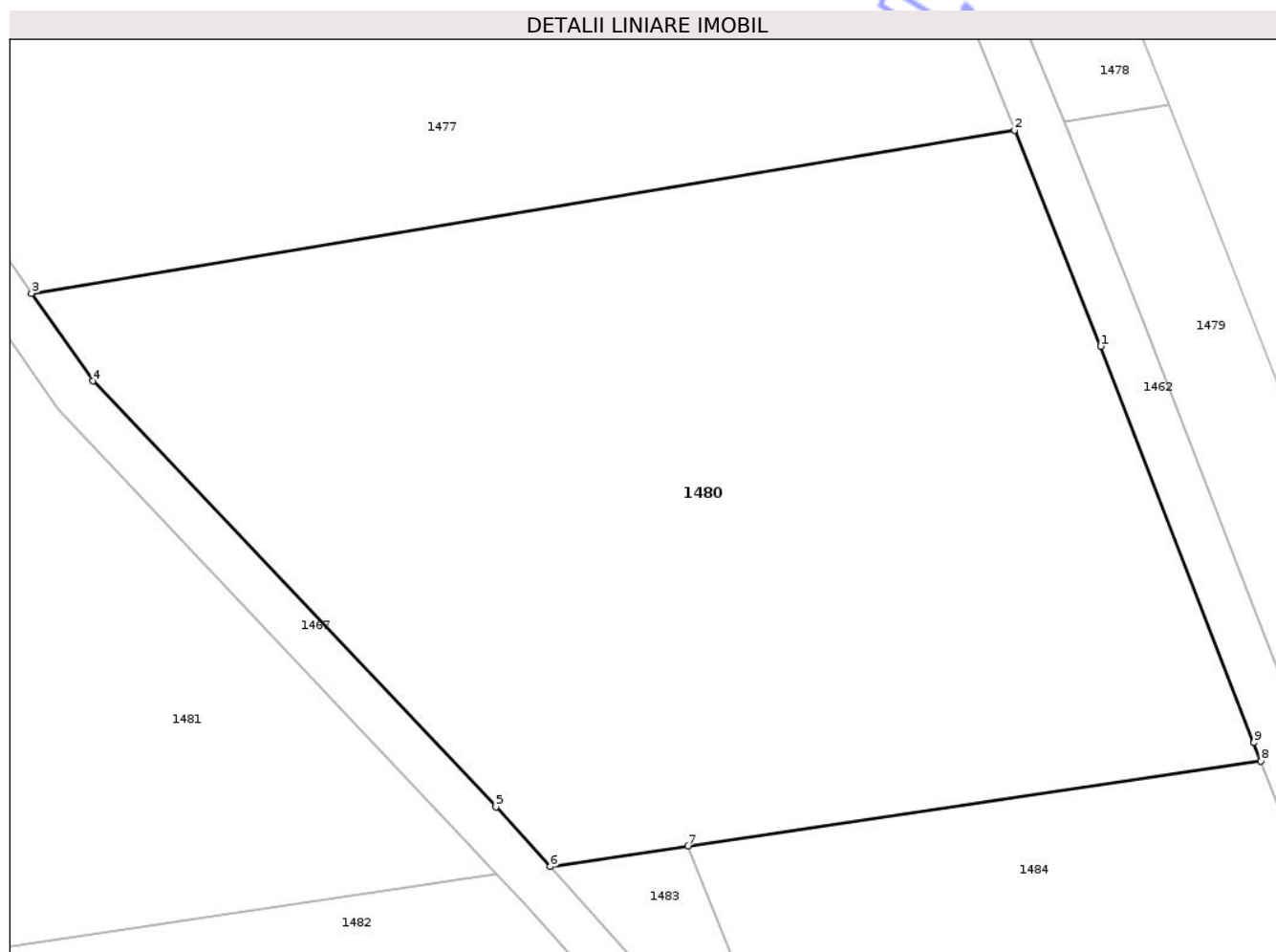
Inscrieri privind dezmembramintele dreptului de proprietate, drepturi reale de garanție și sarcini	Referințe
NU SUNT	

Anexa Nr. 1 La Partea I

Teren

Nr cadastral	Suprafața (mp)*	Observații / Referințe
	2.576	Conform titlului de proprietate imobilul se afla în parcelele 518/32 și 515/16. Diferența până la suprafața din TP, se regăsește înscrisă în ID 1479 cu S=317mp și ID1481 cu S=4307mp

* Suprafața este determinată în planul de proiecție Stereo 70.



Date referitoare la teren

Crt	Categorie folosință	Intravilan	Suprafața (mp)	Tarla	Parcelă	Nr. topo	Observații / Referințe
1	faneata	NU	2.000	22	515/16	-	
2	faneata	NU	576	22	515	-	

Lungime Segmente

1) Valorile lungimilor segmentelor sunt obținute din proiecție în plan.

Punct început	X / Y	Punct sfârșit	X / Y	Lungime segment (** (m)
1	598.748,182 726.974,955	2	598.742,362 726.989,517	15.682
2	598.742,362 726.989,517	3	598.676,069 726.978,519	67.199
3	598.676,069 726.978,519	4	598.680,202 726.972,608	7.213
4	598.680,202 726.972,608	5	598.707,387 726.943,89	39.544

Punct început	X / Y	Punct sfârșit	X / Y	Lungime segment (** (m)
5	598.707,387 726.943,89	6	598.711,036 726.939,863	5.434
6	598.711,036 726.939,863	7	598.720,348 726.941,246	9.414
7	598.720,348 726.941,246	8	598.758,978 726.946,982	39.054
8	598.758,978 726.946,982	9	598.758,504 726.948,211	1.317
9	598.758,504 726.948,211	1	598.748,182 726.974,955	28.666

** Lungimile segmentelor sunt determinate în planul de proiecție Stereo 70 și sunt rotunjite la 1 milimetru.

*** Distanța dintre puncte este formată din segmente cumulate ce sunt mai mici decât valoarea 1 milimetru.

Neutilizabil în Circuitul Civil

**DATE DESPRE IMOBILUL NR. 1481**

Oficiul de Cadastru și Publicitate Imobiliară BOTOSANI
Biroul de Cadastru și Publicitate Imobiliară Dorohoi

A. Partea I. Descrierea imobilului

TEREN Necunoscut

Adresa: Loc. Pomârla, Nr. ., Jud. Botosani

Nr. Crt	Nr cadastral Nr. topografic	Suprafața* (mp)	Observații / Referințe
A1		4.307	Sector cadastral:26 Teren neimprejmuț; Conform titlului de proprietate imobilul se afla in parcelele 518/32 si 515/16. Diferenta pana la suprafata din TP, se regasesc inscrise in ID 1479 cu S=317mp si ID1480 cu S=2576mp

B. Partea II. Proprietari și acte

Inscrieri privitoare la dreptul de proprietate și alte drepturi reale	Referințe
/	
Act Administrativ nr. 163824, din 01/02/2008 emis de CJSIPT BOTOSANI (Titlu proprietate);	
B1	A1
Intabulare, drept de PROPRIETATE, dobandit prin Reconstituire, cota actuala 1/1, cota initiala 1/1	
1) VIERIU CONSTANTIN, Lipsa C.N.P.	
2) VIERIU VALERIAN, Lipsa C.N.P.	

C. Partea III. SARCINI .

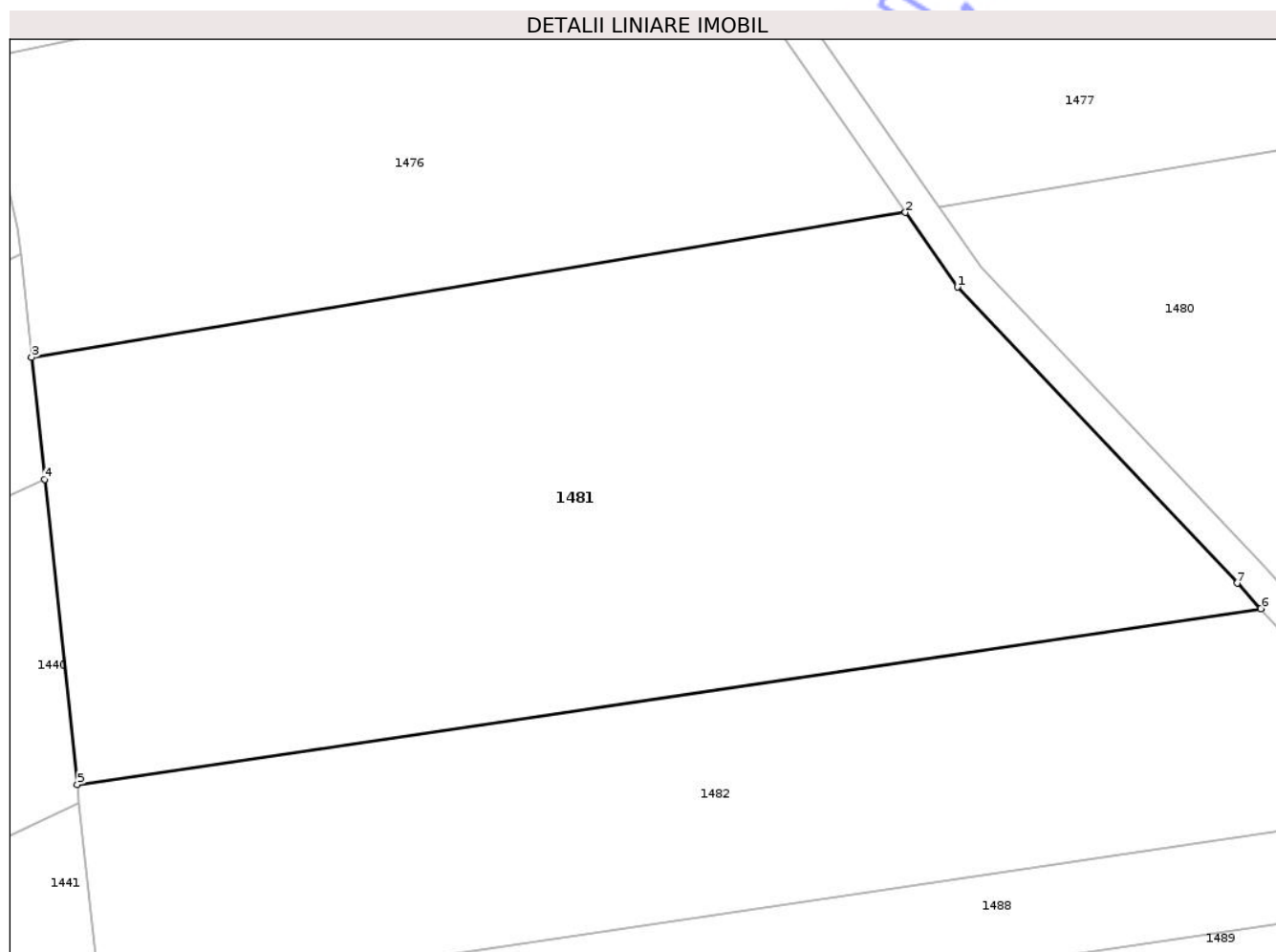
Inscrieri privind dezmembramintele dreptului de proprietate, drepturi reale de garanție și sarcini	Referințe
NU SUNT	

Anexa Nr. 1 La Partea I

Teren

Nr cadastral	Suprafața (mp)*	Observații / Referințe
	4.307	Conform titlului de proprietate imobilul se afla în parcelele 518/32 și 515/16. Diferența până la suprafața din TP, se regăsesc înscrise în ID 1479 cu S=317mp și ID1480 cu S=2576mp

* Suprafața este determinată în planul de proiecție Stereo 70.



Date referitoare la teren

Crt	Categorie folosință	Intravilan	Suprafața (mp)	Tarla	Parcelă	Nr. topo	Observații / Referințe
1	faneata	NU	3.807	22	518/32	-	
2	faneata	DA	500	22	518/32	-	INTRAVILAN PUG

Lungime Segmente

1) Valorile lungimilor segmentelor sunt obținute din proiecție în plan.

Punct început	X / Y	Punct sfârșit	X / Y	Lungime segment (** (m)
1	598.677,869 726.970,701	2	598.672,796 726.977,976	8.87
2	598.672,796 726.977,976	3	598.587,554 726.963,835	86.407
3	598.587,554 726.963,835	4	598.588,827 726.951,96	11.942
4	598.588,827 726.951,96	5	598.592,018 726.922,189	29.942

Punct început	X / Y	Punct sfârșit	X / Y	Lungime segment (** (m)
5	598.592,018 726.922,189	6	598.707,457 726.939,332	116.705
6	598.707,457 726.939,332	7	598.705,154 726.941,812	3.385
7	598.705,154 726.941,812	1	598.677,869 726.970,701	39.737

** Lungimile segmentelor sunt determinate în planul de proiecție Stereo 70 și sunt rotunjite la 1 milimetru.

*** Distanța dintre puncte este formată din segmente cumulate ce sunt mai mici decât valoarea 1 milimetru.

Neutilizabil în Circuitul Civil

**DATE DESPRE IMOBILUL NR. 1482**

Oficiul de Cadastru și Publicitate Imobiliară BOTOSANI
Biroul de Cadastru și Publicitate Imobiliară Dorohoi

A. Partea I. Descrierea imobilului

TEREN Extravilan

Adresa: Jud. Botosani

Nr. Crt	Nr cadastral Nr. topografic	Suprafața* (mp)	Observații / Referințe
A1	52695	2.698	Sector cadastral:26 Teren neimprejmuit; Conform titlului de proprietate imobilul se afla in parcela 518/15. Diferenta de 102mp se regaseste in scrisa la ID 1483

B. Partea II. Proprietari și acte

Inscrieri privitoare la dreptul de proprietate și alte drepturi reale	Referințe
11814 / 02/04/2025	
Hotarare Judecatoreasca nr. 382, din 06/03/2013 emis de JUDECATORIA DOROHOI;	
B2	A1
Intabulare, drept de PROPRIETATE, dobandit prin Hotarare Judecatoreasca, cota actuala 1/1, cota initiala 1/1 1) RUSU IOAN, bun propriu	

C. Partea III. SARCINI .

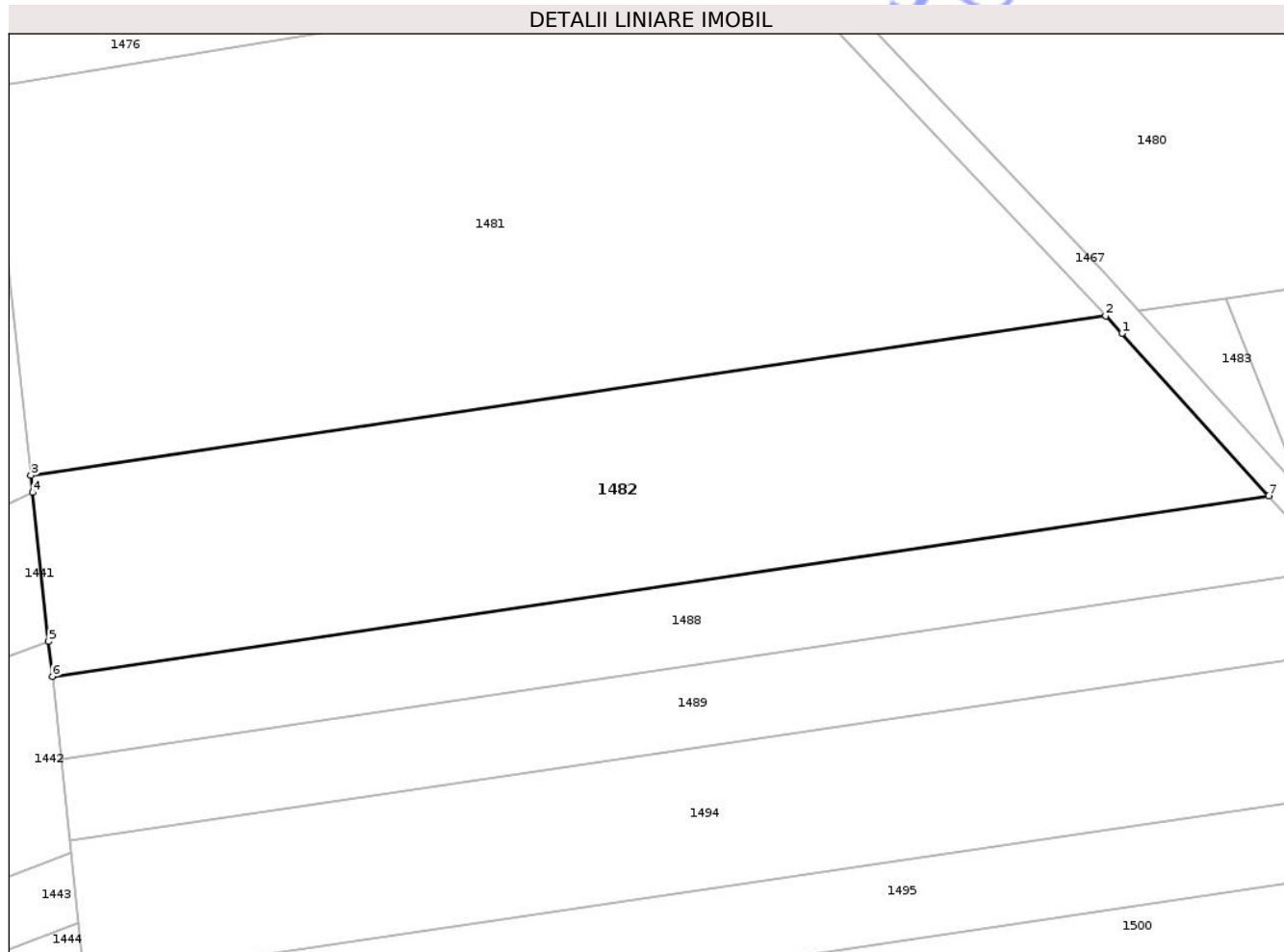
Inscrieri privind dezmembramintele dreptului de proprietate, drepturi reale de garanție și sarcini	Referințe
NU SUNT	

Anexa Nr. 1 La Partea I

Teren

Nr cadastral	Suprafața (mp)*	Observații / Referințe
52695	2.698	Conform titlului de proprietate imobilul se afla în parcela 518/15. Diferența de 102mp se regăsește înscrisă la ID 1483

* Suprafața este determinată în planul de proiecție Stereo 70.



Date referitoare la teren

Crt	Categorie folosință	Intra vilan	Suprafața (mp)	Tarla	Parcelă	Nr. topo	Observații / Referințe
1	faneata	NU	2.698	22	518/15	-	

Lungime Segmente

1) Valorile lungimilor segmentelor sunt obținute din proiecție în plan.

Punct început	X / Y	Punct sfârșit	X / Y	Lungime segment (** (m)
1	598.709,201 726.937,454	2	598.707,457 726.939,332	2.562
2	598.707,457 726.939,332	3	598.592,018 726.922,189	116.705
3	598.592,018 726.922,189	4	598.592,212 726.920,38	1.82
4	598.592,212 726.920,38	5	598.593,93 726.904,358	16.114
5	598.593,93 726.904,358	6	598.594,331 726.900,611	3.768

Punct început	X / Y	Punct sfârșit	X / Y	Lungime segment (** (m)
6	598.594,331 726.900,611	7	598.724,971 726.920,011	132.072
7	598.724,971 726.920,011	1	598.709,201 726.937,454	23.514

** Lungimile segmentelor sunt determinate în planul de proiecție Stereo 70 și sunt rotunjite la 1 milimetru.

*** Distanța dintre puncte este formată din segmente cumulate ce sunt mai mici decât valoarea 1 milimetru.

Neutilizabil în Circuitul Civil

**DATE DESPRE IMOBILUL NR. 1484**

Oficiul de Cadastru și Publicitate Imobiliară BOTOSANI
Biroul de Cadastru și Publicitate Imobiliară Dorohoi

A. Partea I. Descrierea imobilului

TEREN Extravilan

Adresa: Jud. Botosani

Nr. Crt	Nr cadastral Nr. topografic	Suprafața* (mp)	Observații / Referințe
A1	52716	845	Sector cadastral:26 Teren neimprejmuit; Conform titlului de proprietate imobilul se afla in parcela 515/10. Diferenta de 155mp se regaseste inscrisa la ID 1485

B. Partea II. Proprietari și acte

Inscrieri privitoare la dreptul de proprietate și alte drepturi reale	Referințe
11815 / 02/04/2025	
Hotarare Judecatoreasca nr. 382, din 06/03/2013 emis de JUDECĂTORIA DOROHOI, Dosar 4134/222/2012;	
B5	A1
Intabulare, drept de PROPRIETATE, dobandit prin Hotarare Judecatoreasca, cota actuala 1/1, cota initiala 1/1 1) RUSU IOAN, bun propriu	

C. Partea III. SARCINI .

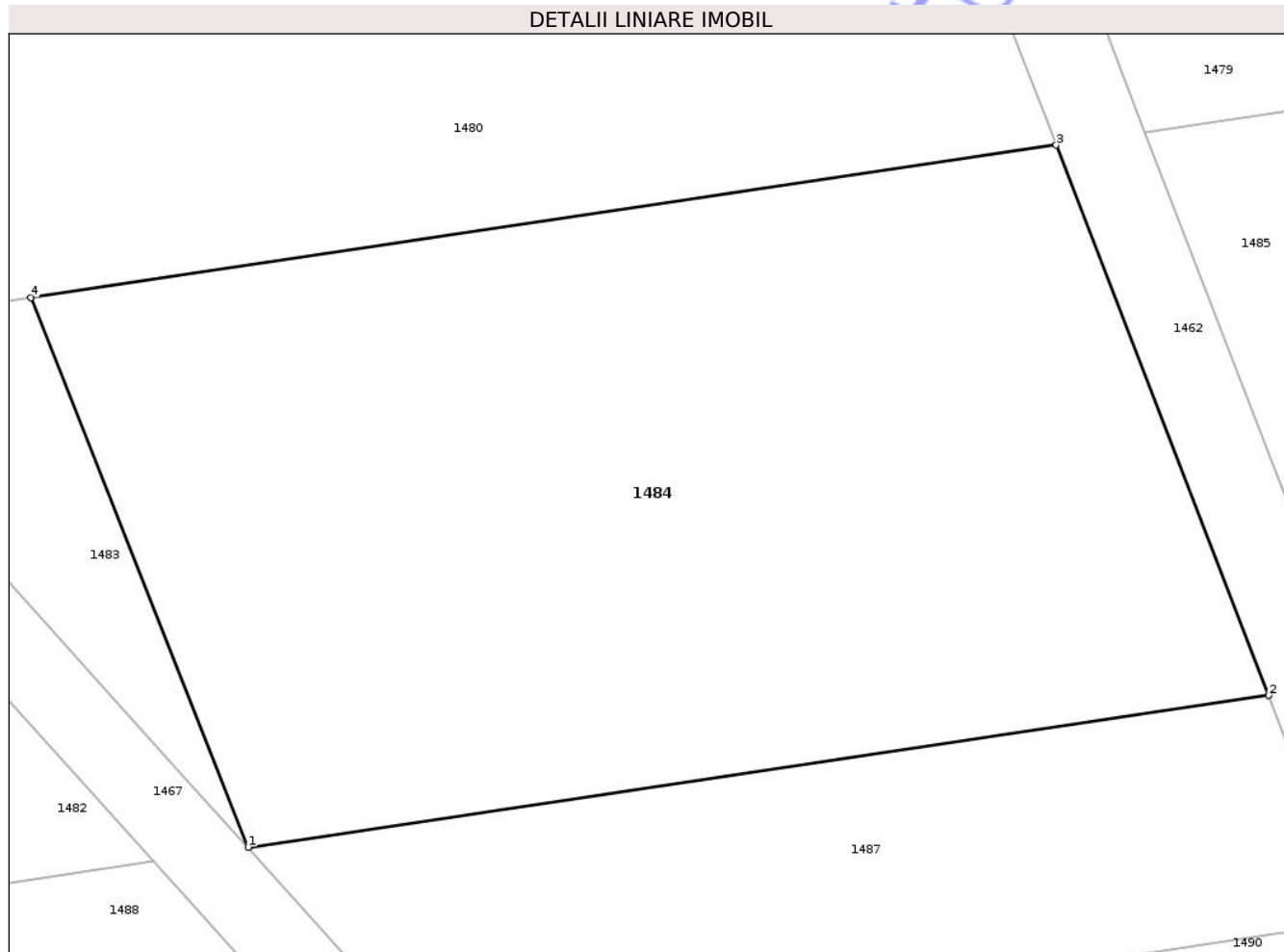
Inscrieri privind dezmembramintele dreptului de proprietate, drepturi reale de garanție și sarcini	Referințe
NU SUNT	

Anexa Nr. 1 La Partea I

Teren

Nr cadastral	Suprafața (mp)*	Observații / Referințe
52716	845	Conform titlului de proprietate imobilul se afla în parcela 515/10. Diferența de 155mp se regăsește înscrisă la ID 1485

* Suprafața este determinată în planul de proiecție Stereo 70.



Date referitoare la teren

Crt	Categorie folosință	Intra vilan	Suprafața (mp)	Tarla	Parcelă	Nr. topo	Observații / Referințe
1	faneata	NU	845	22	515/10	-	

Lungime Segmente

1) Valorile lungimilor segmentelor sunt obținute din proiecție în plan.

Punct început	X / Y	Punct sfârșit	X / Y	Lungime segment (** (m)
1	598.728,536 726.920,541	2	598.766,98 726.926,25	38.866
2	598.766,98 726.926,25	3	598.758,978 726.946,982	22.223
3	598.758,978 726.946,982	4	598.720,348 726.941,246	39.054
4	598.720,348 726.941,246	1	598.728,536 726.920,541	22.265

** Lungimile segmentelor sunt determinate în planul de proiecție Stereo 70 și sunt rotunjite la 1 milimetru.

*** Distanța dintre puncte este formată din segmente cumulate ce sunt mai mici decât valoarea 1 milimetru.

Neutilizabil în Circuitul
Civil

**DATE DESPRE IMOBILUL NR. 1290**

Oficiul de Cadastru și Publicitate Imobiliară BOTOSANI
Biroul de Cadastru și Publicitate Imobiliară Dorohoi

A. Partea I. Descrierea imobilului

TEREN Extravilan

Nr. CF vechi:14
Nr. cadastral vechi:40

Adresa: Jud. Botosani

Nr. Crt	Nr cadastral Nr. topografic	Suprafața* (mp)	Observații / Referințe
A1	50343	7.200	Sector cadastral:26 Teren neimprejmuit;

B. Partea II. Proprietari și acte

Inscrieri privitoare la dreptul de proprietate și alte drepturi reale		Referințe
1270 / 07/09/2000		
Act Notarial nr. 2439, din 31/08/2000 emis de BNP DORINA TEODORESCU (Contract de vanzare - cumparare);		
B1	Intabulare, drept de PROPRIETATE, dobandit prin Conventie, cota actuala 1/2, cota initiala 1/1 1) ROSCA ELENA, bun propriu <i>OBSERVATII: (provenita din conversia CF 14)</i>	A1
27956 / 26/11/2013		
Act Notarial nr. 11, din 13/03/2007 emis de BNP IOAN AMARIE;		
B2	Intabulare, drept de PROPRIETATE, dobandit prin Succesiune, cota actuala 1/2, cota initiala 1/2 1) ROSCA ELENA, bun propriu	A1

C. Partea III. SARCINI .

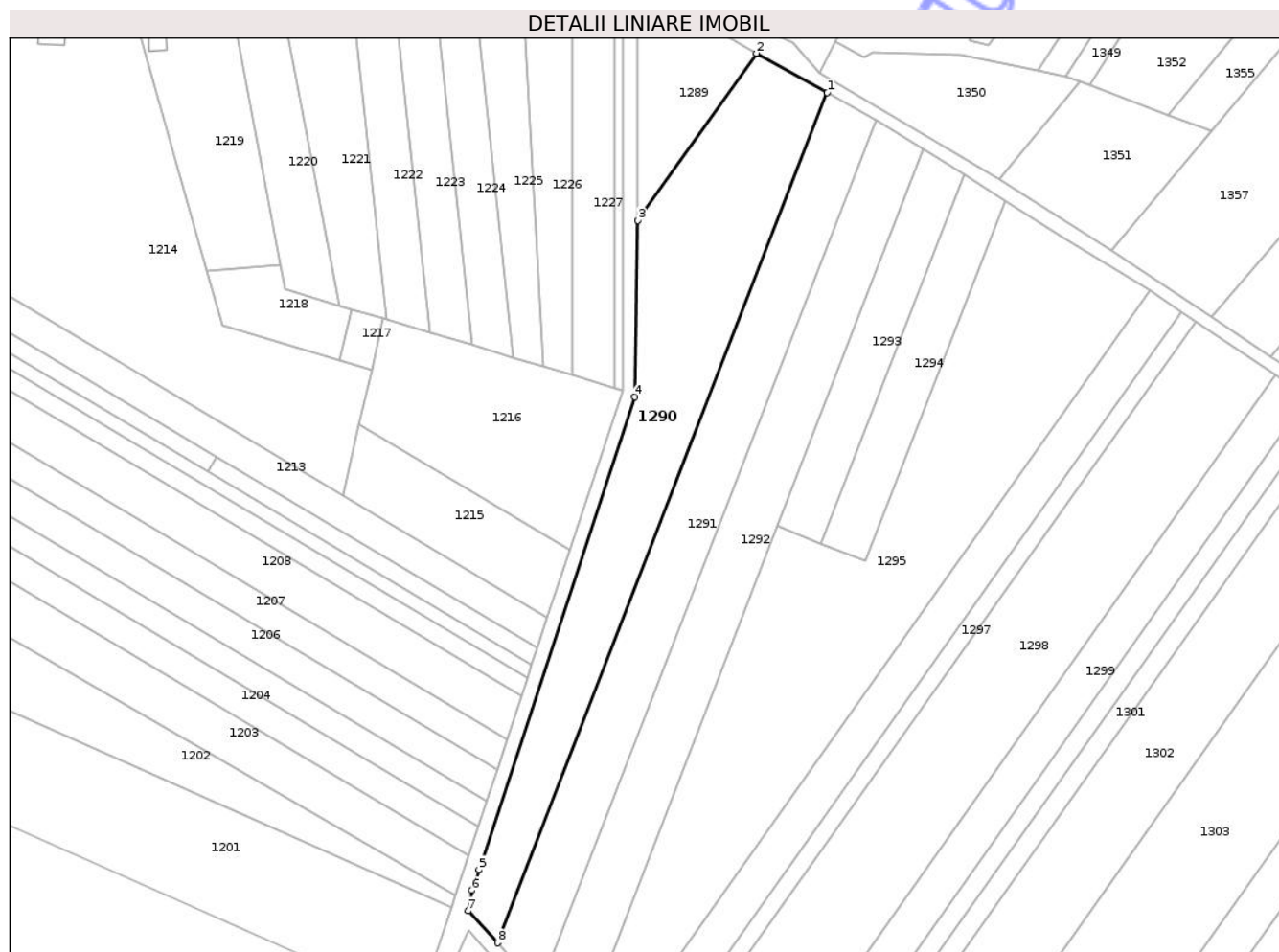
Inscrieri privind dezmembramintele dreptului de proprietate, drepturi reale de garanție și sarcini	Referințe
NU SUNT	

Anexa Nr. 1 La Partea I

Teren

Nr cadastral	Suprafața (mp)*	Observații / Referințe
50343	7.200	

* Suprafața este determinată în planul de proiecție Stereo 70.



Date referitoare la teren

Crt	Categorie folosință	Intra vilan	Suprafața (mp)	Tarla	Parcelă	Nr. topo	Observații / Referințe
1	arabil	NU	7.200	22	492/38	-	

Lungime Segmente

1) Valorile lungimilor segmentelor sunt obținute din proiecție în plan.

Punct început	X / Y	Punct sfârșit	X / Y	Lungime segment (** (m)
1	597.607,629 727.293,951	2	597.584,424 727.306,857	26.552
2	597.584,424 727.306,857	3	597.545,711 727.252,222	66.96
3	597.545,711 727.252,222	4	597.544,705 727.194,521	57.709
4	597.544,705 727.194,521	5	597.493,713 727.039,883	162.829
5	597.493,713 727.039,883	6	597.491,389 727.033,144	7.128

Punct început	X / Y	Punct sfârșit	X / Y	Lungime segment (** (m)
6	597.491,389 727.033,144	7	597.490,136 727.026,483	6.778
7	597.490,136 727.026,483	8	597.499,815 727.016,032	14.245
8	597.499,815 727.016,032	1	597.607,629 727.293,951	298.099

** Lungimile segmentelor sunt determinate în planul de proiecție Stereo 70 și sunt rotunjite la 1 milimetru.

*** Distanța dintre puncte este formată din segmente cumulate ce sunt mai mici decât valoarea 1 milimetru.

Neutilizabil în Circuitul Civil

**DATE DESPRE IMOBILUL NR. 1291**

Oficiul de Cadastru și Publicitate Imobiliară BOTOSANI
Biroul de Cadastru și Publicitate Imobiliară Dorohoi

A. Partea I. Descrierea imobilului

TEREN Extravilan

Adresa: Jud. Botosani

Nr. Crt	Nr cadastral Nr. topografic	Suprafața* (mp)	Observații / Referințe
A1		5.400	Sector cadastral:26 Teren neimprejmuit;

B. Partea II. Proprietari și acte

Inscrieri privitoare la dreptul de proprietate și alte drepturi reale	Referințe
/	
Hotarare Judecatoreasca nr. 1421, din 21/09/2015 emis de JUDECATORIA DORHOI (Actiune in instanta);	
B1 Intabulare, drept de PROPRIETATE, dobandit prin Hotarare Judecatoreasca, cota actuala 1/1, cota initiala 1/1 1) ROSCA CONSTANTIN	A1

C. Partea III. SARCINI .

Inscrieri privind dezmembramintele dreptului de proprietate, drepturi reale de garanție și sarcini	Referințe
NU SUNT	

Anexa Nr. 1 La Partea I

Teren

Nr cadastral	Suprafața (mp)*	Observații / Referințe
	5.400	

* Suprafața este determinată în planul de proiecție Stereo 70.

DETALII LINIARE IMOBIL



Date referitoare la teren

Crt	Categorie folosință	Intra vilan	Suprafața (mp)	Tarla	Parcelă	Nr. topo	Observații / Referințe
1	arabil	NU	5.400	22	492/52	-	

Lungime Segmente

1) Valorile lungimilor segmentelor sunt obținute din proiecție în plan.

Punct început	X / Y	Punct sfârșit	X / Y	Lungime segment (** (m)
1	597.607,629 727.293,951	2	597.499,815 727.016,032	298.099
2	597.499,815 727.016,032	3	597.504,285 727.011,205	6.579
3	597.504,285 727.011,205	4	597.515,35 727.006,222	12.135
4	597.515,35 727.006,222	5	597.623,527 727.285,077	299.103
5	597.623,527 727.285,077	6	597.622,996 727.285,404	0.624

Punct început	X / Y	Punct sfârșit	X / Y	Lungime segment (** (m)
6	597.622,996 727.285,404	1	597.607,629 727.293,951	17.584

** Lungimile segmentelor sunt determinate în planul de proiecție Stereo 70 și sunt rotunjite la 1 milimetru.

*** Distanța dintre puncte este formată din segmente cumulate ce sunt mai mici decât valoarea 1 milimetru.

Neutilizabil în Circuitul Civil

**DATE DESPRE IMOBILUL NR. 1292**

Oficiul de Cadastru și Publicitate Imobiliară BOTOSANI
Biroul de Cadastru și Publicitate Imobiliară Dorohoi

A. Partea I. Descrierea imobilului

TEREN Extravilan

Adresa: Jud. Botosani

Nr. Crt	Nr cadastral Nr. topografic	Suprafața* (mp)	Observații / Referințe
A1		5.400	Sector cadastral:26 Teren neimprejmuit;

B. Partea II. Proprietari și acte

Inscrieri privitoare la dreptul de proprietate și alte drepturi reale	Referințe
/	
Hotarare Judecatoreasca nr. 1421, din 21/09/2015 emis de JUDECATORIA DOROHAI (Actiune in instanta);	
B1 Intabulare, drept de PROPRIETATE, dobandit prin Hotarare Judecatoreasca, cota actuala 1/1, cota initiala 1/1 1) ROSCA MARIA, Lipsa C.N.P.	A1

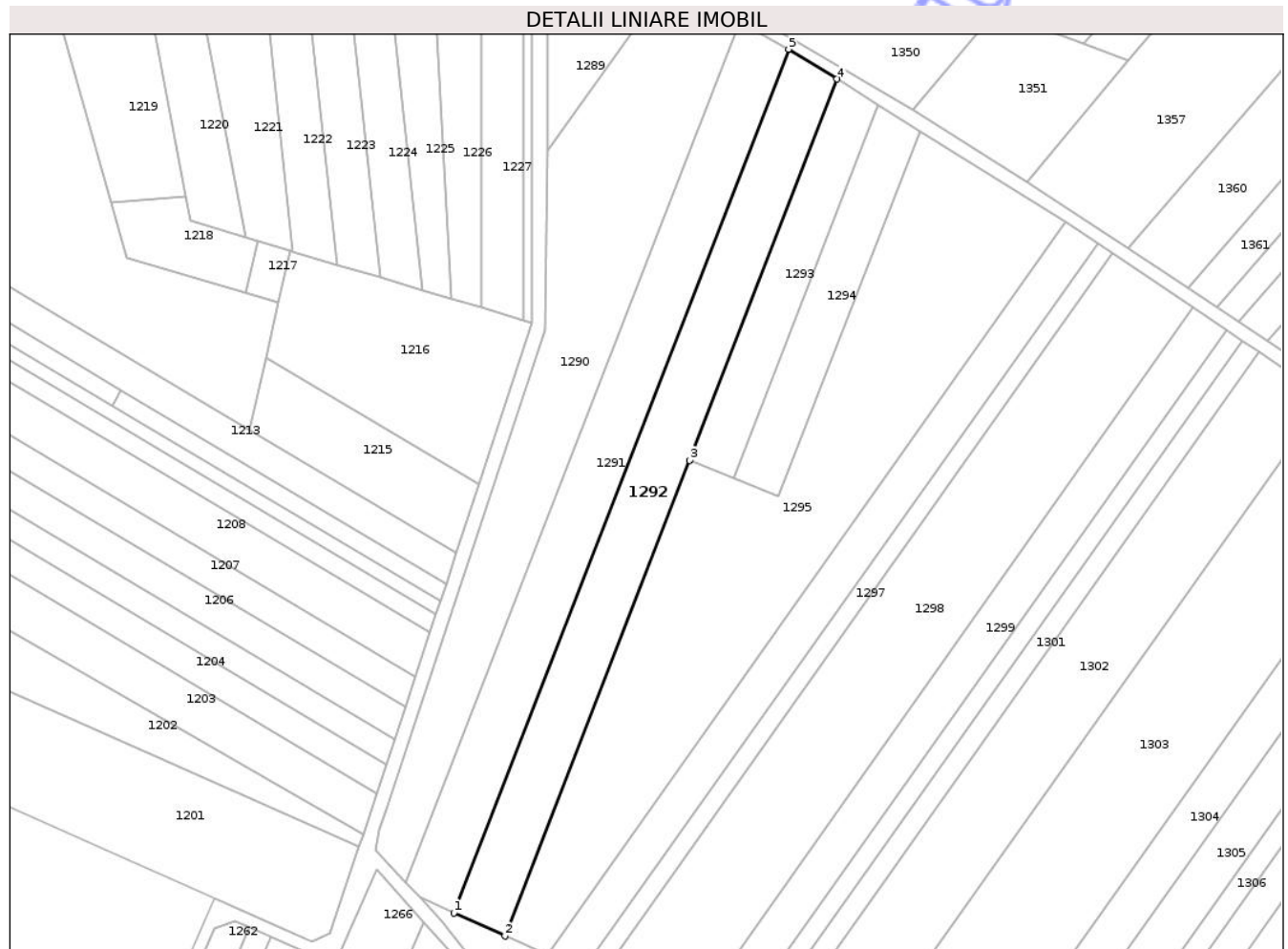
C. Partea III. SARCINI .

Inscrieri privind dezmembramintele dreptului de proprietate, drepturi reale de garanție și sarcini	Referințe
NU SUNT	

Teren

Nr cadastral	Suprafața (mp)*	Observații / Referințe
	5.400	

* Suprafața este determinată în planul de proiecție Stereo 70.



Date referitoare la teren

Crt	Categorie folosință	Intra vilan	Suprafața (mp)	Tarla	Parcelă	Nr. topo	Observații / Referințe
1	arabil	NU	5.400	22	492/52	-	

Lungime Segmente

1) Valorile lungimilor segmentelor sunt obținute din proiecție în plan.

Punct început	X / Y	Punct sfârșit	X / Y	Lungime segment (** (m)
1	597.515,35 727.006,222	2	597.531,9 726.998,768	18.151
2	597.531,9 726.998,768	3	597.591,478 727.152,347	164.731
3	597.591,478 727.152,347	4	597.639,225 727.275,426	132.015
4	597.639,225 727.275,426	5	597.623,527 727.285,077	18.427
5	597.623,527 727.285,077	1	597.515,35 727.006,222	299.103

** Lungimile segmentelor sunt determinate în planul de proiecție Stereo 70 și sunt rotunjite la 1 milimetru.

*** Distanța dintre puncte este formată din segmente cumulate ce sunt mai mici decât valoarea 1 milimetru.

Neutilizabil în Circuitul
Civil

**DATE DESPRE IMOBILUL NR. 1293**

Oficiul de Cadastru și Publicitate Imobiliară BOTOSANI
Biroul de Cadastru și Publicitate Imobiliară Dorohoi

A. Partea I. Descrierea imobilului

TEREN Extravilan

Adresa: Jud. Botosani

Nr. Crt	Nr cadastral Nr. topografic	Suprafața* (mp)	Observații / Referințe
A1	50298	2.000	Sector cadastral:26 Teren neimprejmuit;

B. Partea II. Proprietari și acte

Inscrieri privitoare la dreptul de proprietate și alte drepturi reale	Referințe
19666 / 28/08/2013	
Act Notarial nr. 1587, din 28/08/2013 emis de BNPA TEODORESCU DORINA - PRICOP LUIZA;	
B3	A1
Intabulare, drept de PROPRIETATE, dobandit prin Conventie, cota actuala 1/1, cota initiala 1/1	
1) AMAFTIESEI CONSTANTIN, căsătorit cu	
2) AMAFTIESEI VIRGINIA, bun comun	

C. Partea III. SARCINI

Inscrieri privind dezmembramintele dreptului de proprietate, drepturi reale de garanție și sarcini	Referințe
19666 / 28/08/2013	
Act Notarial nr. 1587, din 28/08/2013 emis de BNPA TEODORESCU DORINA - PRICOP LUIZA;	
C1	A1
Intabulare, drept de UZUFRUCT VIAGER, dobandit prin Conventie, cota actuala 1/1, cota initiala 1/1	
1) BOGHITOIU SILVIA	

Anexa Nr. 1 La Partea I

Teren

Nr cadastral	Suprafața (mp)*	Observații / Referințe
50298	2.000	

* Suprafața este determinată în planul de proiecție Stereo 70.

DETALII LINIARE IMOBIL



Date referitoare la teren

Crt	Categorie folosință	Intra vilan	Suprafața (mp)	Tarla	Parcelă	Nr. topo	Observații / Referințe
1	arabil	NU	2.000	22	492/50	-	

Lungime Segmente

1) Valorile lungimilor segmentelor sunt obținute din proiecție în plan.

Punct început	X / Y	Punct sfârșit	X / Y	Lungime segment (** (m)
1	597.591,478 727.152,347	2	597.605,671 727.146,603	15.311
2	597.605,671 727.146,603	3	597.652,422 727.267,115	129.262
3	597.652,422 727.267,115	4	597.639,225 727.275,426	15.596
4	597.639,225 727.275,426	1	597.591,478 727.152,347	132.015

** Lungimile segmentelor sunt determinate în planul de proiecție Stereo 70 și sunt rotunjite la 1 milimetru.

*** Distanța dintre puncte este formată din segmente cumulate ce sunt mai mici decât valoarea 1 milimetru.

Neutilizabil în Circuitul
Civil

**DATE DESPRE IMOBILUL NR. 1294**

Oficiul de Cadastru și Publicitate Imobiliară BOTOSANI
Biroul de Cadastru și Publicitate Imobiliară Dorohoi

A. Partea I. Descrierea imobilului

TEREN Extravilan

Adresa: Jud. Botosani

Nr. Crt	Nr cadastral Nr. topografic	Suprafața* (mp)	Observații / Referințe
A1		2.000	Sector cadastral:26 Teren neimprejmuit;

B. Partea II. Proprietari și acte

Inscrieri privitoare la dreptul de proprietate și alte drepturi reale	Referințe
/	
Act Administrativ nr. 108958, din 31/08/2002 emis de CJSIPT BOTOSANI (Titlu proprietate);	
B1	A1
Intabulare, drept de PROPRIETATE, dobandit prin Reconstituire, cota actuala 1/1, cota initiala 1/1	
1) PUSCASU STEFAN, Lipsa C.N.P.	

C. Partea III. SARCINI .

Inscrieri privind dezmembramintele dreptului de proprietate, drepturi reale de garanție și sarcini	Referințe
NU SUNT	

Anexa Nr. 1 La Partea I

Teren

Nr cadastral	Suprafața (mp)*	Observații / Referințe
	2.000	

* Suprafața este determinată în planul de proiecție Stereo 70.

DETALII LINIARE IMOBIL



Date referitoare la teren

Crt	Categorie folosință	Intra vilan	Suprafața (mp)	Tarla	Parcelă	Nr. topo	Observații / Referințe
1	arabil	NU	2.000	22	492/49	-	

Lungime Segmente

1) Valorile lungimilor segmentelor sunt obținute din proiecție în plan.

Punct început	X / Y	Punct sfârșit	X / Y	Lungime segment (** (m)
1	597.605,671 727.146,603	2	597.620,173 727.140,734	15.644
2	597.620,173 727.140,734	3	597.665,906 727.258,624	126.449
3	597.665,906 727.258,624	4	597.652,422 727.267,115	15.935
4	597.652,422 727.267,115	1	597.605,671 727.146,603	129.262

** Lungimile segmentelor sunt determinate în planul de proiecție Stereo 70 și sunt rotunjite la 1 milimetru.

*** Distanța dintre puncte este formată din segmente cumulate ce sunt mai mici decât valoarea 1 milimetru.

Neutilizabil în Circuitul
Civil

**DATE DESPRE IMOBILUL NR. 1300**

Oficiul de Cadastru și Publicitate Imobiliară BOTOSANI
Biroul de Cadastru și Publicitate Imobiliară Dorohoi

A. Partea I. Descrierea imobilului

TEREN Extravilan

Adresa: Jud. Botosani

Nr. Crt	Nr cadastral Nr. topografic	Suprafața* (mp)	Observații / Referințe
A1		1.700	Sector cadastral:26 Teren neimprejmuit;

B. Partea II. Proprietari și acte

Inscrieri privitoare la dreptul de proprietate și alte drepturi reale	Referințe
/	
Act Administrativ nr. 107618, din 08/07/2002 emis de CJSIPT BOTOSANI (Titlu proprietate);	
B1	A1
Intabulare, drept de PROPRIETATE, dobandit prin Reconstituire, cota actuala 1/1, cota initiala 1/1	
1) CHIRIAC PAVLIUC MARIA, Lipsa C.N.P.	

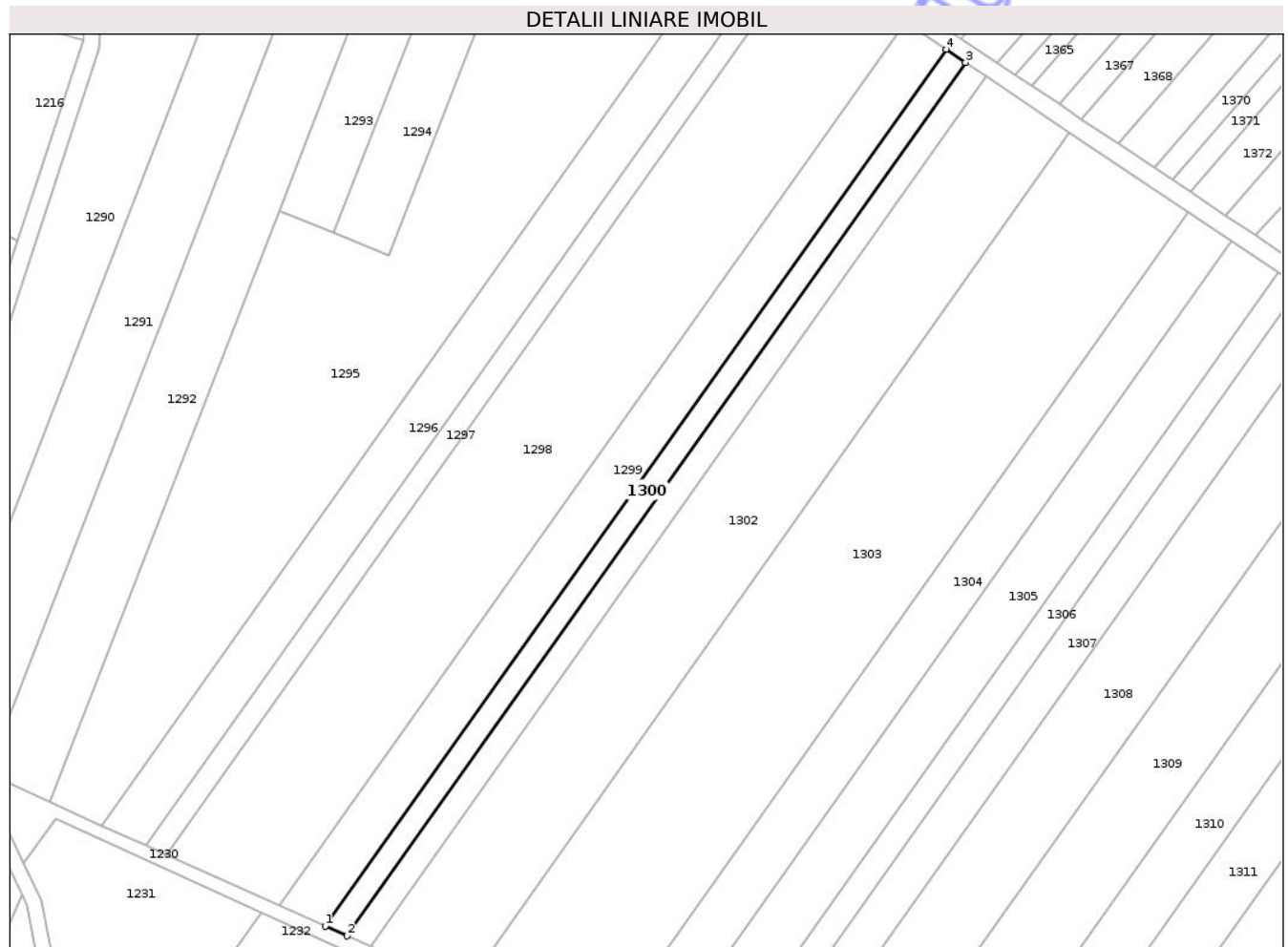
C. Partea III. SARCINI .

Inscrieri privind dezmembramintele dreptului de proprietate, drepturi reale de garanție și sarcini	Referințe
NU SUNT	

Teren

Nr cadastral	Suprafața (mp)*	Observații / Referințe
	1.700	

* Suprafața este determinată în planul de proiecție Stereo 70.



Date referitoare la teren

Crt	Categorie folosință	Intra vilan	Suprafața (mp)	Tarla	Parcelă	Nr. topo	Observații / Referințe
1	arabil	NU	1.700	22	492/39	-	

Lungime Segmente

1) Valorile lungimilor segmentelor sunt obținute din proiecție în plan.

Punct început	X / Y	Punct sfârșit	X / Y	Lungime segment (** (m)
1	597.603,531 726.966,507	2	597.609,197 726.963,956	6.213
2	597.609,197 726.963,956	3	597.770,077 727.191,003	278.268
3	597.770,077 727.191,003	4	597.765,017 727.194,409	6.099
4	597.765,017 727.194,409	1	597.603,531 726.966,507	279.315

** Lungimile segmentelor sunt determinate în planul de proiecție Stereo 70 și sunt rotunjite la 1 milimetru.

*** Distanţa dintre puncte este formată din segmente cumulate ce sunt mai mici decât valoarea 1 milimetru.

Neutilizabil în Circuitul
Civil

**DATE DESPRE IMOBILUL NR. 1301**

Oficiul de Cadastru și Publicitate Imobiliară BOTOSANI
Biroul de Cadastru și Publicitate Imobiliară Dorohoi

A. Partea I. Descrierea imobilului

TEREN Extravilan

Adresa: Jud. Botosani

Nr. Crt	Nr cadastral Nr. topografic	Suprafața* (mp)	Observații / Referințe
A1		1.800	Sector cadastral:26 Teren neimprejmuit;

B. Partea II. Proprietari și acte

Inscrieri privitoare la dreptul de proprietate și alte drepturi reale	Referințe
/	
Act Administrativ nr. 107619, din 08/07/2002 emis de CJSIPT BOTOSANI (Titlu proprietate);	
B1	A1
Intabulare, drept de PROPRIETATE, dobandit prin Reconstituire, cota actuala 1/1, cota initiala 1/1 1) CIOCIU COSTACHE, Lipsa C.N.P.	

C. Partea III. SARCINI .

Inscrieri privind dezmembramintele dreptului de proprietate, drepturi reale de garanție și sarcini	Referințe
NU SUNT	

Teren

Nr cadastral	Suprafața (mp)*	Observații / Referințe
	1.800	

* Suprafața este determinată în planul de proiecție Stereo 70.



Date referitoare la teren

Crt	Categorie folosință	Intra vilan	Suprafața (mp)	Tarla	Parcelă	Nr. topo	Observații / Referințe
1	arabil	NU	1.800	22	492/381	-	

Lungime Segmente

1) Valorile lungimilor segmentelor sunt obținute din proiecție în plan.

Punct început	X / Y	Punct sfârșit	X / Y	Lungime segment (** (m)
1	597.770,077 727.191,003	2	597.609,197 726.963,956	278.268
2	597.609,197 726.963,956	3	597.615,219 726.961,243	6.605
3	597.615,219 726.961,243	4	597.775,455 727.187,383	277.155
4	597.775,455 727.187,383	1	597.770,077 727.191,003	6.483

** Lungimile segmentelor sunt determinate în planul de proiecție Stereo 70 și sunt rotunjite la 1 milimetru.

*** Distanţa dintre puncte este formată din segmente cumulate ce sunt mai mici decât valoarea 1 milimetru.

Neutilizabil în Circuitul
Civil



DATE DESPRE IMOBILUL NR. 1302

Oficiul de Cadastru și Publicitate Imobiliară BOTOSANI
Biroul de Cadastru și Publicitate Imobiliară Dorohoi

A. Partea I. Descrierea imobilului

TEREN Extravilan

Nr. CF vechi:13
Nr. cadastral vechi:38

Adresa: Jud. Botosani

Nr. Crt	Nr cadastral Nr. topografic	Suprafața* (mp)	Observații / Referințe
A1	50260	7.200	Sector cadastral:26 Teren neimprejmuit;

B. Partea II. Proprietari și acte

Inscrieri privitoare la dreptul de proprietate și alte drepturi reale	Referințe
11645 / 29/05/2013	
Act Notarial nr. 868, din 29/05/2013 emis de BNPA Teodorescu Dorina-Pricop Luiza";	
B2	A1
Intabulare, drept de PROPRIETATE, dobandit prin Conventie, cota actuala 1/1, cota initiala 1/1	
1) OBLEZNIUC TIBERIU - IONEL, căsătorit cu	
2) OBLEZNIUC TEODORA - VASILICA, bun comun	

C. Partea III. SARCINI

Inscrieri privind dezmembramintele dreptului de proprietate, drepturi reale de garanție și sarcini	Referințe
19507 / 03/07/2024	
Act Administrativ nr. 6, din 24/02/2023 emis de Primaria Pomarla (act administrativ nr certificat de deces nr. 2 din 29-01-2018, emis de Primaria Pomarla);	
C5	A1
se notează radierea dreptului de uzufruct viager și al dreptului de ipotecă legală înscrise sub nr. 11645/29.05.2013.	

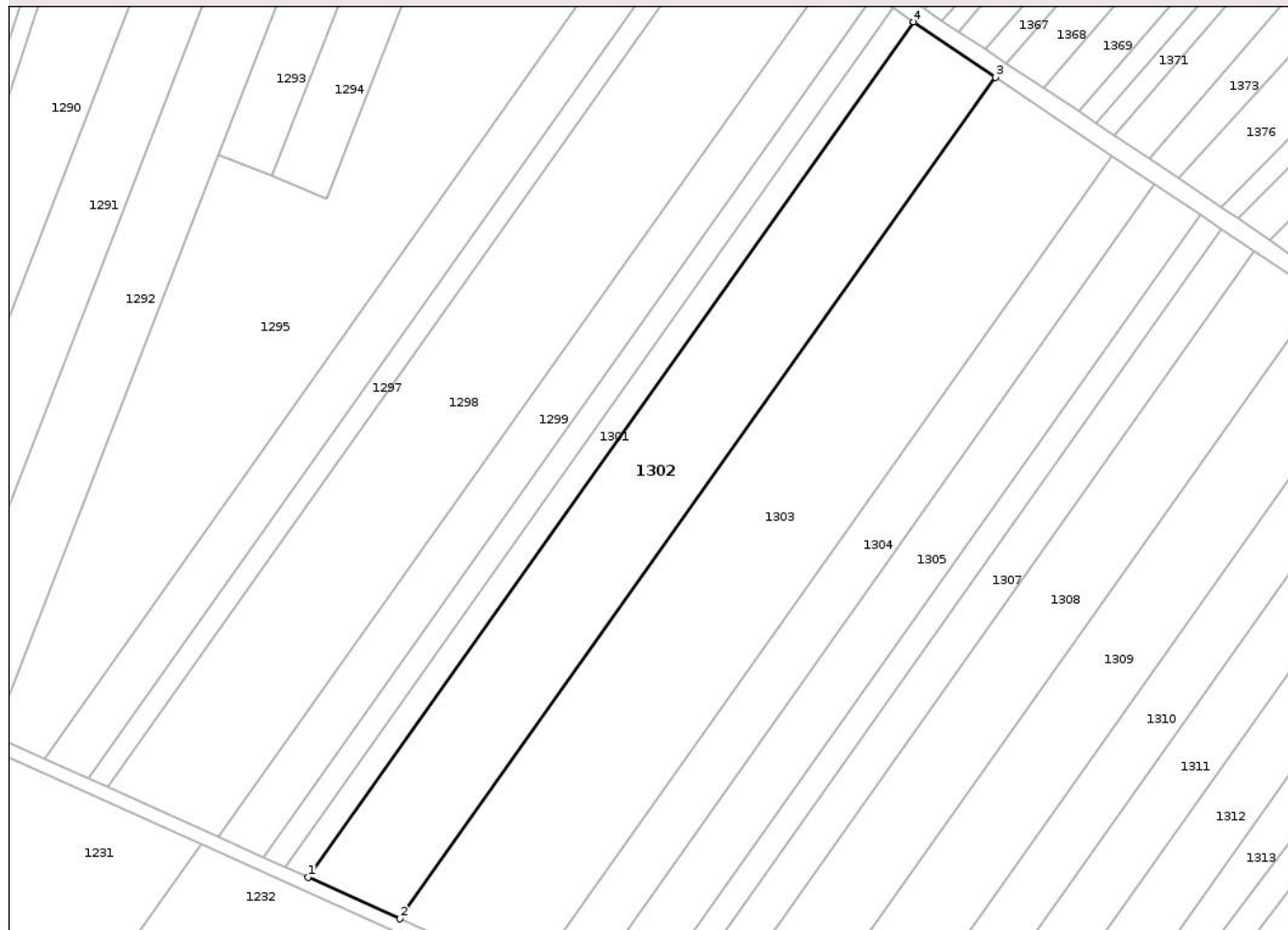
Anexa Nr. 1 La Partea I

Teren

Nr cadastral	Suprafața (mp)*	Observații / Referințe
50260	7.200	

* Suprafața este determinată în planul de proiecție Stereo 70.

DETALII LINIARE IMOBIL



Date referitoare la teren

Crt	Categorie folosință	Intra vilan	Suprafața (mp)	Tarla	Parcelă	Nr. topo	Observații / Referințe
1	arabil	NU	7.200	22	492/31	-	

Lungime Segmente

1) Valorile lungimilor segmentelor sunt obținute din proiecție în plan.

Punct început	X / Y	Punct sfârșit	X / Y	Lungime segment (** (m)
1	597.615,219 726.961,243	2	597.639,552 726.950,284	26.688
2	597.639,552 726.950,284	3	597.797,188 727.172,753	272.656
3	597.797,188 727.172,753	4	597.775,455 727.187,383	26.198
4	597.775,455 727.187,383	1	597.615,219 726.961,243	277.155

** Lungimile segmentelor sunt determinate în planul de proiecție Stereo 70 și sunt rotunjite la 1 milimetru.

*** Distanţa dintre puncte este formată din segmente cumulate ce sunt mai mici decât valoarea 1 milimetru.

Neutilizabil în Circuitul
Civil

**DATE DESPRE IMOBILUL NR. 1303**

Oficiul de Cadastru și Publicitate Imobiliară BOTOSANI
Biroul de Cadastru și Publicitate Imobiliară Dorohoi

A. Partea I. Descrierea imobilului

TEREN Extravilan

Adresa: Jud. Botosani

Nr. Crt	Nr cadastral Nr. topografic	Suprafața* (mp)	Observații / Referințe
A1	50493	10.000	Sector cadastral:26 Teren neimprejmuit;

B. Partea II. Proprietari și acte

Inscrieri privitoare la dreptul de proprietate și alte drepturi reale	Referințe
59926 / 10/12/2025	
Act Notarial nr. 1950, din 09/12/2025 emis de BIN Amarie I. IOAN;	
B7	A1
Intabulare, drept de PROPRIETATE, dobandit prin Conventie, cota actuala 1/1, cota initiala 1/1	
1) CARP FLORIN, bun propriu	

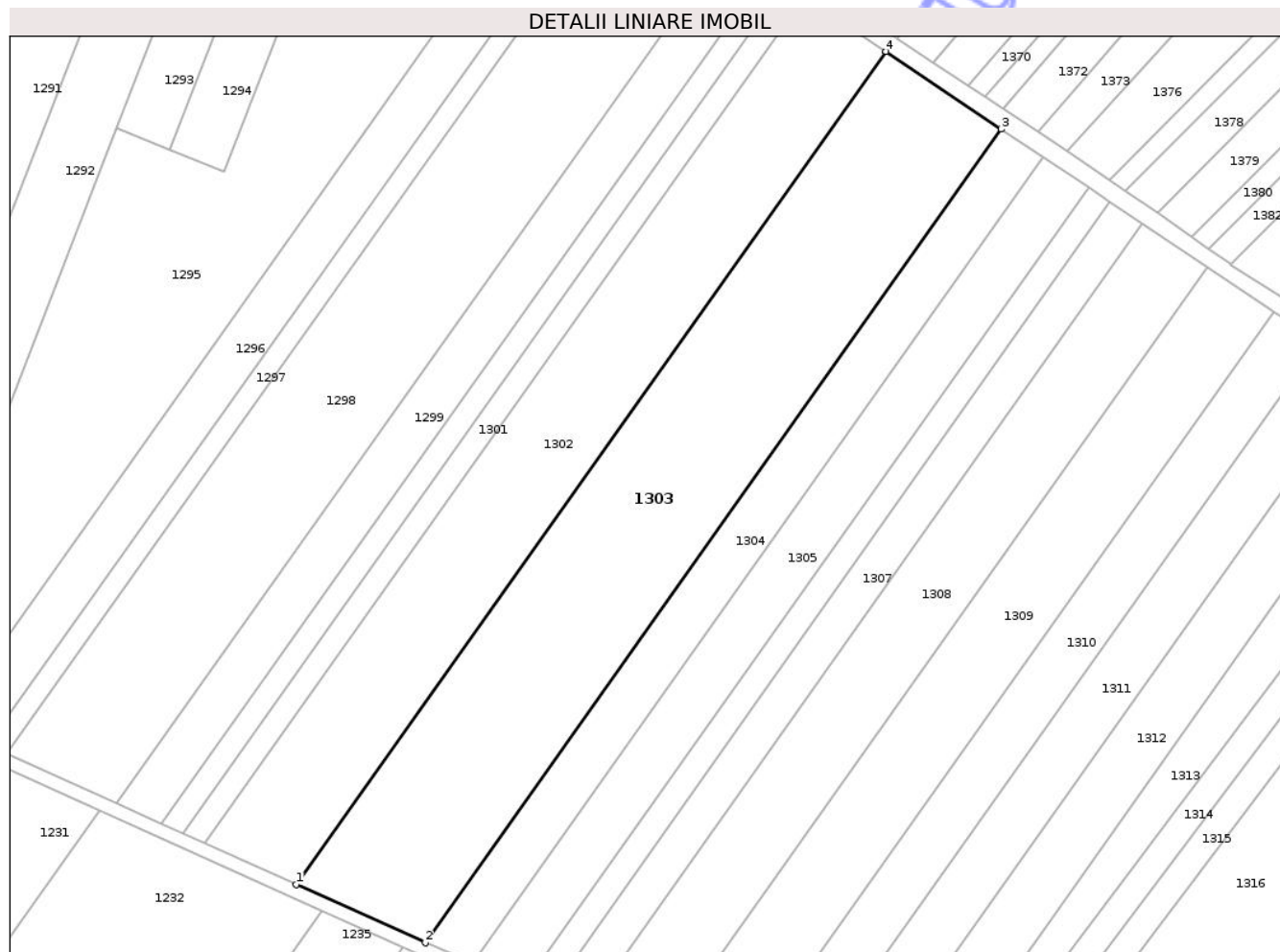
C. Partea III. SARCINI .

Inscrieri privind dezmembramintele dreptului de proprietate, drepturi reale de garanție și sarcini	Referințe
NU SUNT	

Teren

Nr cadastral	Suprafața (mp)*	Observații / Referințe
50493	10.000	

* Suprafața este determinată în planul de proiecție Stereo 70.



Date referitoare la teren

Crt	Categorie folosință	Intra vilan	Suprafața (mp)	Tarla	Parcelă	Nr. topo	Observații / Referințe
1	arabil	NU	10.000	22	492/36	-	

Lungime Segmente

1) Valorile lungimilor segmentelor sunt obținute din proiecție în plan.

Punct început	X / Y	Punct sfârșit	X / Y	Lungime segment (** (m)
1	597.639,552 726.950,284	2	597.674,034 726.934,76	37.815
2	597.674,034 726.934,76	3	597.827,982 727.152,024	266.277
3	597.827,982 727.152,024	4	597.797,188 727.172,753	37.121
4	597.797,188 727.172,753	1	597.639,552 726.950,284	272.656

** Lungimile segmentelor sunt determinate în planul de proiecție Stereo 70 și sunt rotunjite la 1 milimetru.

*** Distanța dintre puncte este formată din segmente cumulate ce sunt mai mici decât valoarea 1 milimetru.

Neutilizabil în Circuitul
Civil

**DATE DESPRE IMOBILUL NR. 1304**

Oficiul de Cadastru și Publicitate Imobiliară BOTOSANI
Biroul de Cadastru și Publicitate Imobiliară Dorohoi

A. Partea I. Descrierea imobilului

TEREN Extravilan

Adresa: Jud. Botosani

Nr. Crt	Nr cadastral Nr. topografic	Suprafața* (mp)	Observații / Referințe
A1		3.600	Sector cadastral:26 Teren neimprejmuit;

B. Partea II. Proprietari și acte

Inscrieri privitoare la dreptul de proprietate și alte drepturi reale	Referințe
/	
Act Administrativ nr. 133108, din 02/04/2003 emis de CJSIPT BOTOSANI (Titlu proprietate);	
B1	A1
Intabulare, drept de PROPRIETATE, dobandit prin Reconstituire, cota actuala 1/1, cota initiala 1/1	
1) CHIRIAC VICTORIA, Lipsa C.N.P.	
2) ILUCA MARDARE, Lipsa C.N.P.	
3) RAILEANU MARGARETA, Lipsa C.N.P.	
4) STRIBLEA ELENA, Lipsa C.N.P.	

C. Partea III. SARCINI .

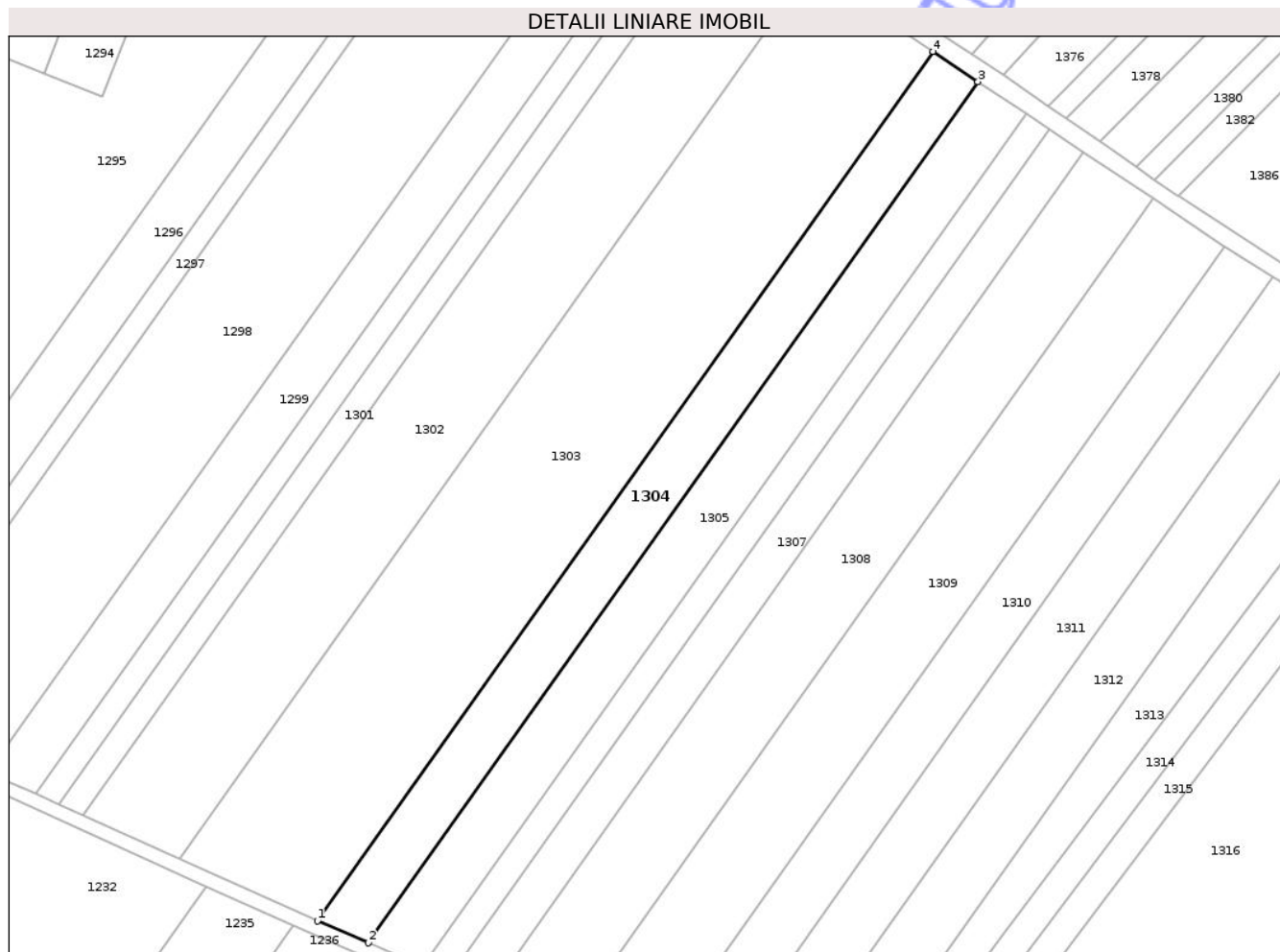
Inscrieri privind dezmembramintele dreptului de proprietate, drepturi reale de garanție și sarcini	Referințe
NU SUNT	

Anexa Nr. 1 La Partea I

Teren

Nr cadastral	Suprafața (mp)*	Observații / Referințe
	3.600	

* Suprafața este determinată în planul de proiecție Stereo 70.



Date referitoare la teren

Crt	Categorie folosință	Intra vilan	Suprafața (mp)	Tarla	Parcelă	Nr. topo	Observații / Referințe
1	arabil	NU	3.600	22	492/351	-	

Lungime Segmente

1) Valorile lungimilor segmentelor sunt obținute din proiecție în plan.

Punct început	X / Y	Punct sfârșit	X / Y	Lungime segment (** (m)
1	597.674,034 726.934,76	2	597.686,815 726.929,299	13.898
2	597.686,815 726.929,299	3	597.839,28 727.144,471	263.713
3	597.839,28 727.144,471	4	597.827,982 727.152,024	13.59
4	597.827,982 727.152,024	1	597.674,034 726.934,76	266.277

** Lungimile segmentelor sunt determinate în planul de proiecție Stereo 70 și sunt rotunjite la 1 milimetru.

*** Distanța dintre puncte este formată din segmente cumulate ce sunt mai mici decât valoarea 1 milimetru.

Neutilizabil în Circuitul
Civil

**DATE DESPRE IMOBILUL NR. 1305**

Oficiul de Cadastru și Publicitate Imobiliară BOTOSANI
Biroul de Cadastru și Publicitate Imobiliară Dorohoi

A. Partea I. Descrierea imobilului

TEREN Extravilan

Adresa: Jud. Botosani

Nr. Crt	Nr cadastral Nr. topografic	Suprafața* (mp)	Observații / Referințe
A1	51000	3.800	Sector cadastral:26 Teren neimprejmuit;

B. Partea II. Proprietari și acte

Inscrieri privitoare la dreptul de proprietate și alte drepturi reale	Referințe
3730 / 07/02/2018	
Hotarare Judecatoreasca nr. 557, din 23/03/2017 emis de Judecătoria Dorohoi;	
B2	A1
Intabulare, drept de PROPRIETATE, dobandit prin Hotarare Judecatoreasca, cota actuala 1/1, cota initiala 1/1 1) ILUCĂ VICTOR, bun propriu	

C. Partea III. SARCINI .

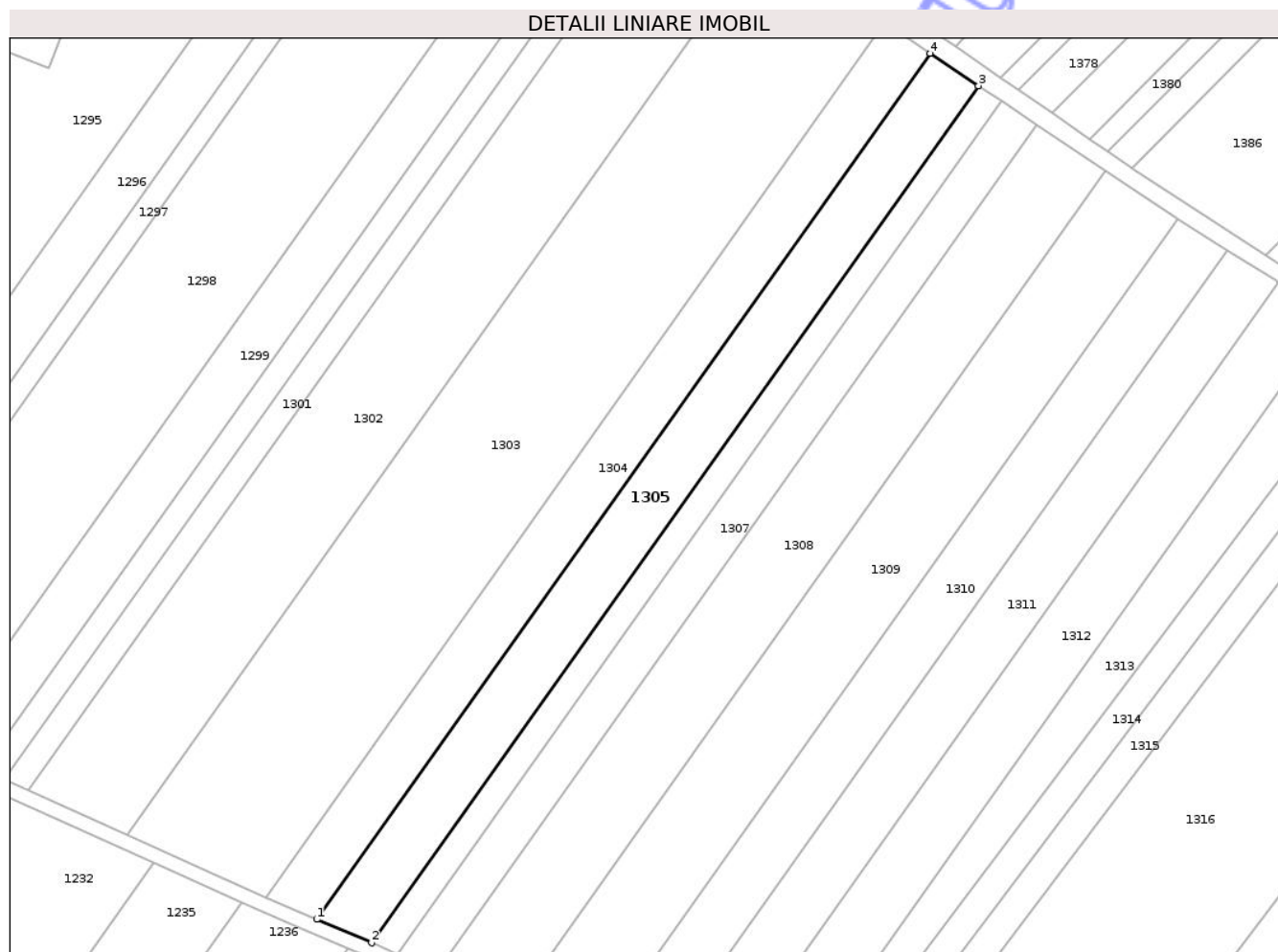
Inscrieri privind dezmembramintele dreptului de proprietate, drepturi reale de garanție și sarcini	Referințe
NU SUNT	

Anexa Nr. 1 La Partea I

Teren

Nr cadastral	Suprafața (mp)*	Observații / Referințe
51000	3.800	

* Suprafața este determinată în planul de proiecție Stereo 70.



Date referitoare la teren

Crt	Categorie folosință	Intra vilan	Suprafața (mp)	Tarla	Parcelă	Nr. topo	Observații / Referințe
1	arabil	NU	3.800	22	492/34	-	

Lungime Segmente

1) Valorile lungimilor segmentelor sunt obținute din proiecție în plan.

Punct început	X / Y	Punct sfârșit	X / Y	Lungime segment (** (m)
1	597.686,815 726.929,299	2	597.700,442 726.923,477	14.819
2	597.700,442 726.923,477	3	597.851,326 727.136,418	260.978
3	597.851,326 727.136,418	4	597.839,28 727.144,471	14.49
4	597.839,28 727.144,471	1	597.686,815 726.929,299	263.713

** Lungimile segmentelor sunt determinate în planul de proiecție Stereo 70 și sunt rotunjite la 1 milimetru.

*** Distanţa dintre puncte este formată din segmente cumulate ce sunt mai mici decât valoarea 1 milimetru.

Neutilizabil în Circuitul
Civil

**DATE DESPRE IMOBILUL NR. 1306**

Oficiul de Cadastru și Publicitate Imobiliară BOTOSANI
Biroul de Cadastru și Publicitate Imobiliară Dorohoi

A. Partea I. Descrierea imobilului

TEREN Extravilan

Adresa: Jud. Botosani

Nr. Crt	Nr cadastral Nr. topografic	Suprafața* (mp)	Observații / Referințe
A1		1.800	Sector cadastral:26 Teren neimprejmuit;

B. Partea II. Proprietari și acte

Inscrieri privitoare la dreptul de proprietate și alte drepturi reale	Referințe
/	
Act Administrativ nr. 54979, din 18/10/1995 emis de CJSIPT BOTOSANI (Titlu proprietate);	
B1	A1
Intabulare, drept de PROPRIETATE, dobandit prin Reconstituire, cota actuala 1/1, cota initiala 1/1 1) POPESCU MARIA, Lipsa C.N.P.	

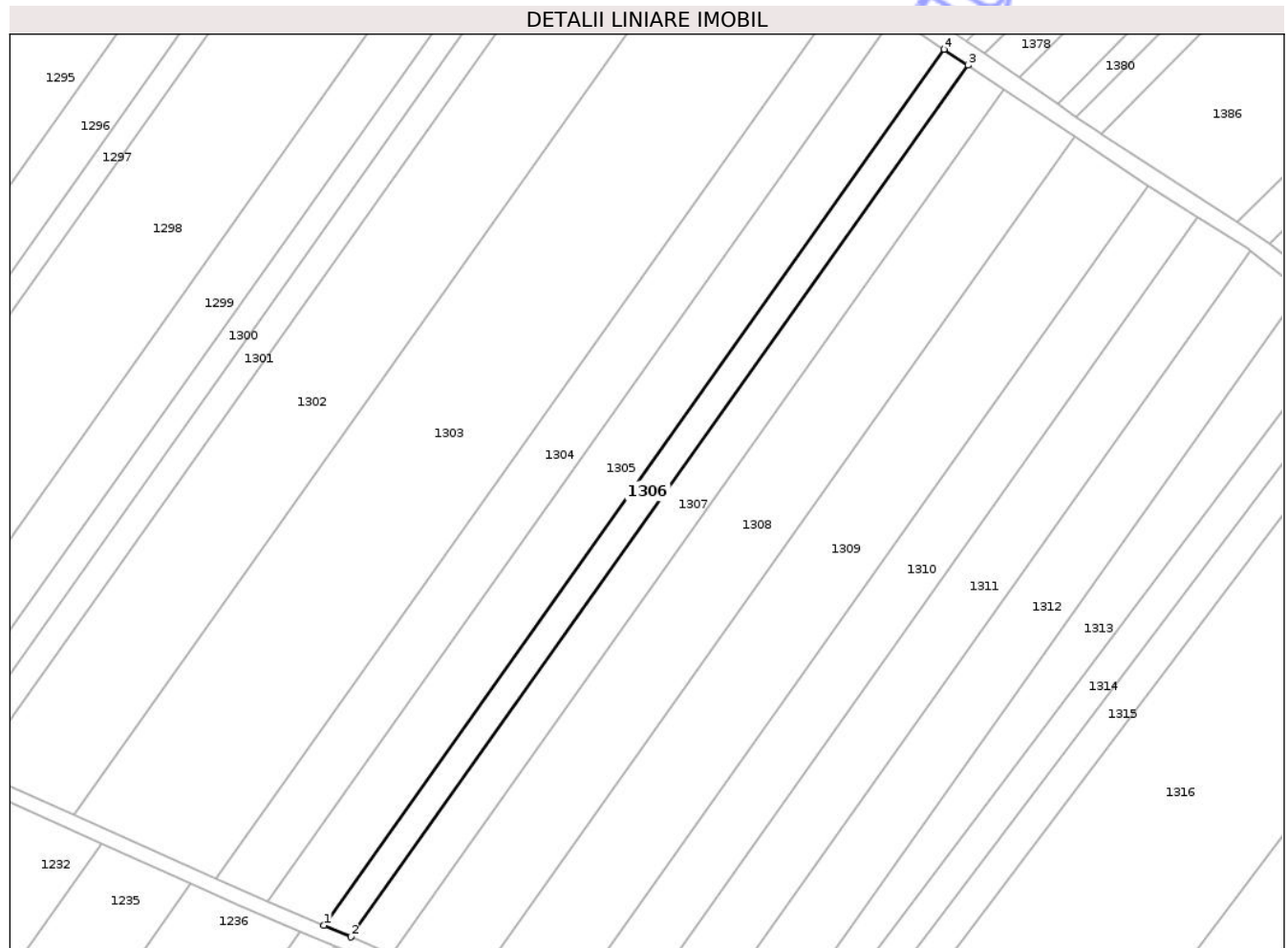
C. Partea III. SARCINI .

Inscrieri privind dezmembramintele dreptului de proprietate, drepturi reale de garanție și sarcini	Referințe
NU SUNT	

Teren

Nr cadastral	Suprafața (mp)*	Observații / Referințe
	1.800	

* Suprafața este determinată în planul de proiecție Stereo 70.



Date referitoare la teren

Crt	Categorie folosință	Intra vilan	Suprafața (mp)	Tarla	Parcelă	Nr. topo	Observații / Referințe
1	arabil	NU	1.800	22	492/30	-	

Lungime Segmente

1) Valorile lungimilor segmentelor sunt obținute din proiecție în plan.

Punct început	X / Y	Punct sfârșit	X / Y	Lungime segment (** (m)
1	597.700,442 726.923,477	2	597.706,947 726.920,698	7.074
2	597.706,947 726.920,698	3	597.857,076 727.132,573	259.673
3	597.857,076 727.132,573	4	597.851,326 727.136,418	6.917
4	597.851,326 727.136,418	1	597.700,442 726.923,477	260.978

** Lungimile segmentelor sunt determinate în planul de proiecție Stereo 70 și sunt rotunjite la 1 milimetru.

*** Distanța dintre puncte este formată din segmente cumulate ce sunt mai mici decât valoarea 1 milimetru.

Neutilizabil în Circuitul
Civil

**DATE DESPRE IMOBILUL NR. 1307**

Oficiul de Cadastru și Publicitate Imobiliară BOTOSANI
Biroul de Cadastru și Publicitate Imobiliară Dorohoi

A. Partea I. Descrierea imobilului

TEREN Extravilan

Adresa: Jud. Botosani

Nr. Crt	Nr cadastral Nr. topografic	Suprafața* (mp)	Observații / Referințe
A1		2.700	Sector cadastral:26 Teren neimprejmuit;

B. Partea II. Proprietari și acte

Inscrieri privitoare la dreptul de proprietate și alte drepturi reale	Referințe
/	
Act Administrativ nr. 119545, din 28/09/2002 emis de CJSIPT BOTOSANI (Titlu proprietate);	
B1	A1
Intabulare, drept de PROPRIETATE, dobandit prin Reconstituire, cota actuala 1/1, cota initiala 1/1 1) MOSCALU MIHAI, Lipsa C.N.P.	

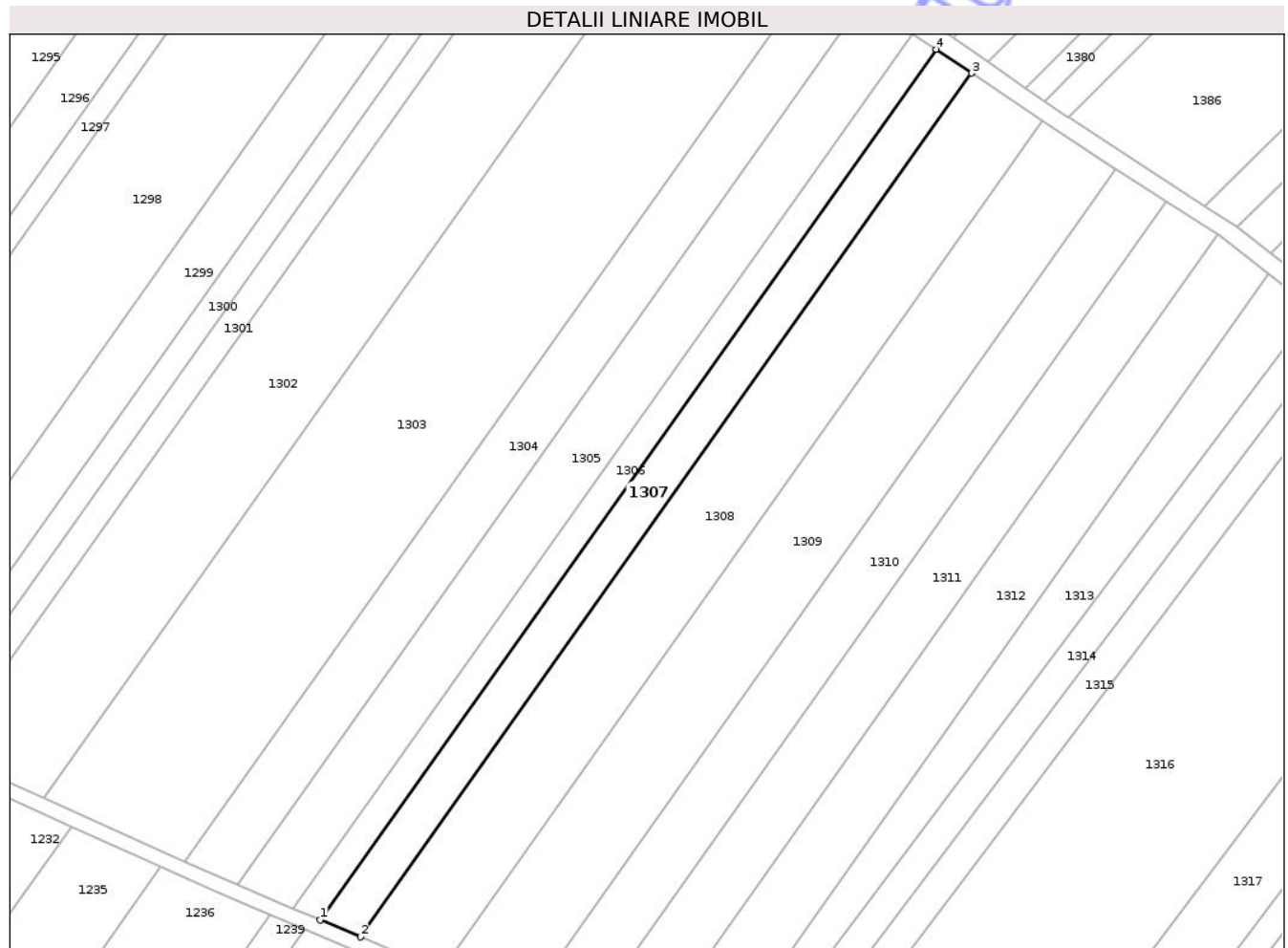
C. Partea III. SARCINI .

Inscrieri privind dezmembramintele dreptului de proprietate, drepturi reale de garanție și sarcini	Referințe
NU SUNT	

Teren

Nr cadastral	Suprafața (mp)*	Observații / Referințe
	2.700	

* Suprafața este determinată în planul de proiecție Stereo 70.



Date referitoare la teren

Crt	Categorie folosință	Intra vilan	Suprafața (mp)	Tarla	Parcelă	Nr. topo	Observații / Referințe
1	arabil	NU	2.700	22	492/32	-	

Lungime Segmente

1) Valorile lungimilor segmentelor sunt obținute din proiecție în plan.

Punct început	X / Y	Punct sfârșit	X / Y	Lungime segment (** (m)
1	597.706,947 726.920,698	2	597.716,766 726.916,503	10.678
2	597.716,766 726.916,503	3	597.865,756 727.126,77	257.702
3	597.865,756 727.126,77	4	597.857,076 727.132,573	10.441
4	597.857,076 727.132,573	1	597.706,947 726.920,698	259.673

** Lungimile segmentelor sunt determinate în planul de proiecție Stereo 70 și sunt rotunjite la 1 milimetru.

*** Distanţa dintre puncte este formată din segmente cumulate ce sunt mai mici decât valoarea 1 milimetru.

Neutilizabil în Circuitul
Civil

**DATE DESPRE IMOBILUL NR. 1308**

Oficiul de Cadastru și Publicitate Imobiliară BOTOSANI
Biroul de Cadastru și Publicitate Imobiliară Dorohoi

A. Partea I. Descrierea imobilului

TEREN Extravilan

Adresa: Jud. Botosani

Nr. Crt	Nr cadastral Nr. topografic	Suprafața* (mp)	Observații / Referințe
A1		5.300	Sector cadastral:26 Teren neimprejmuit;

B. Partea II. Proprietari și acte

Inscrieri privitoare la dreptul de proprietate și alte drepturi reale	Referințe
/	
Act Administrativ nr. 111716, din 28/06/2002 emis de CJSIPT BOTOSANI (Titlu proprietate);	
B1	A1
Intabulare, drept de PROPRIETATE, dobandit prin Reconstituire, cota actuala 1/1, cota initiala 1/1 1) CHIRIAC ION, Lipsa C.N.P.	

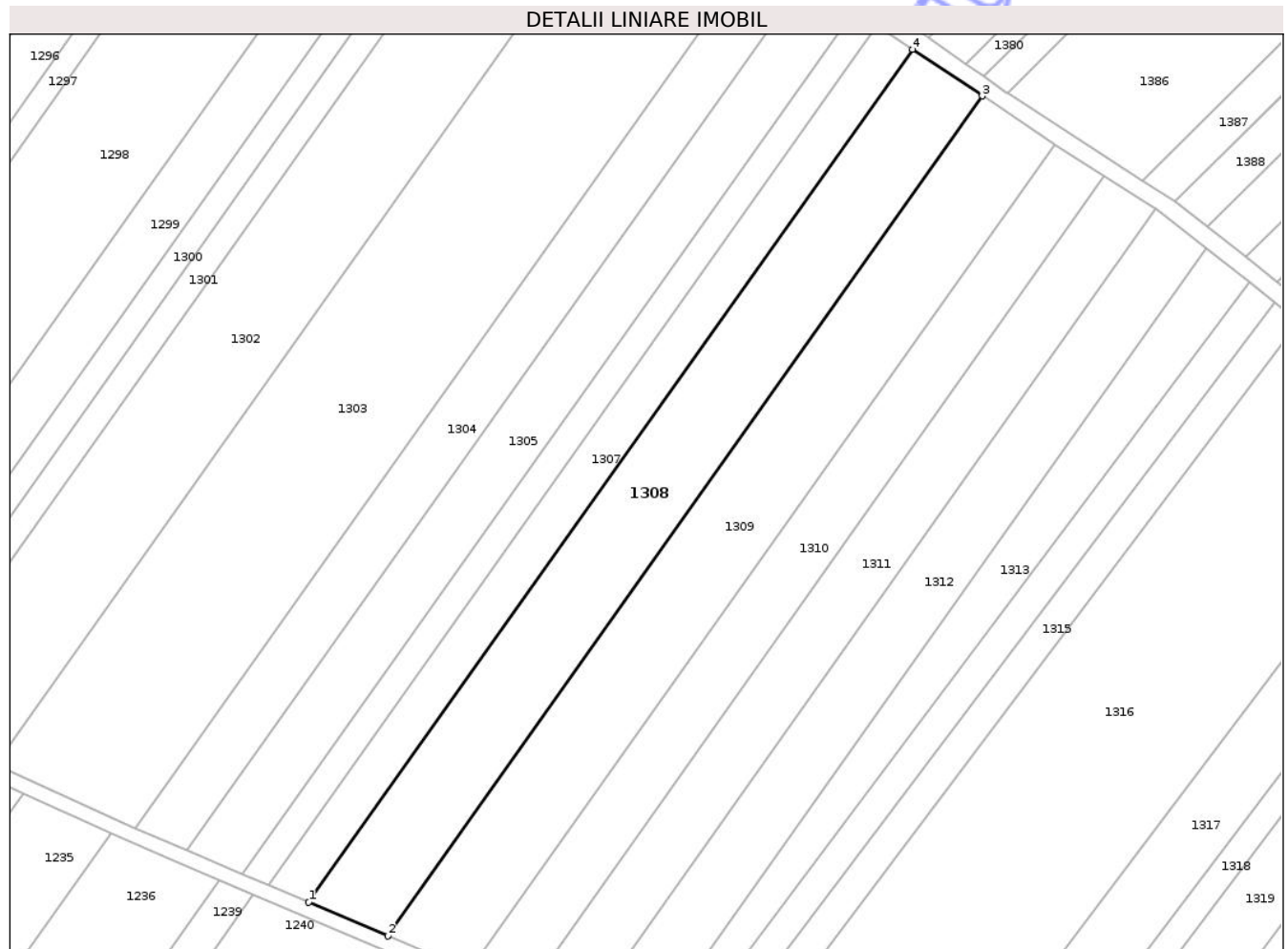
C. Partea III. SARCINI .

Inscrieri privind dezmembramintele dreptului de proprietate, drepturi reale de garanție și sarcini	Referințe
NU SUNT	

Teren

Nr cadastral	Suprafața (mp)*	Observații / Referințe
	5.300	

* Suprafața este determinată în planul de proiecție Stereo 70.



Date referitoare la teren

Crt	Categorie folosință	Intra vilan	Suprafața (mp)	Tarla	Parcelă	Nr. topo	Observații / Referințe
1	arabil	NU	5.300	22	492/300	-	

Lungime Segmente

1) Valorile lungimilor segmentelor sunt obținute din proiecție în plan.

Punct început	X / Y	Punct sfârșit	X / Y	Lungime segment (** (m)
1	597.716,766 726.916,503	2	597.736,278 726.908,193	21.208
2	597.736,278 726.908,193	3	597.882,992 727.115,248	253.765
3	597.882,992 727.115,248	4	597.865,756 727.126,77	20.732
4	597.865,756 727.126,77	1	597.716,766 726.916,503	257.702

** Lungimile segmentelor sunt determinate în planul de proiecție Stereo 70 și sunt rotunjite la 1 milimetru.

*** Distanța dintre puncte este formată din segmente cumulate ce sunt mai mici decât valoarea 1 milimetru.

Neutilizabil în Circuitul
Civil



DATE DESPRE IMOBILUL NR. 1309

Oficiul de Cadastru și Publicitate Imobiliară BOTOSANI
Biroul de Cadastru și Publicitate Imobiliară Dorohoi

A. Partea I. Descrierea imobilului

TEREN Extravilan

Adresa: Jud. Botosani

Nr. Crt	Nr cadastral Nr. topografic	Suprafața* (mp)	Observații / Referințe
A1		5.400	Sector cadastral:26 Teren neimprejmuit;

B. Partea II. Proprietari și acte

Inscrieri privitoare la dreptul de proprietate și alte drepturi reale	Referințe
/	
Act Administrativ nr. 54986, din 14/11/1995 emis de CJSIPT BOTOSANI (Titlu proprietate);	
B1	A1
Intabulare, drept de PROPRIETATE, dobandit prin Reconstituire, cota actuala 1/1, cota initiala 1/1	
1) AMAFTIESEI ADELA, Lipsa C.N.P.	

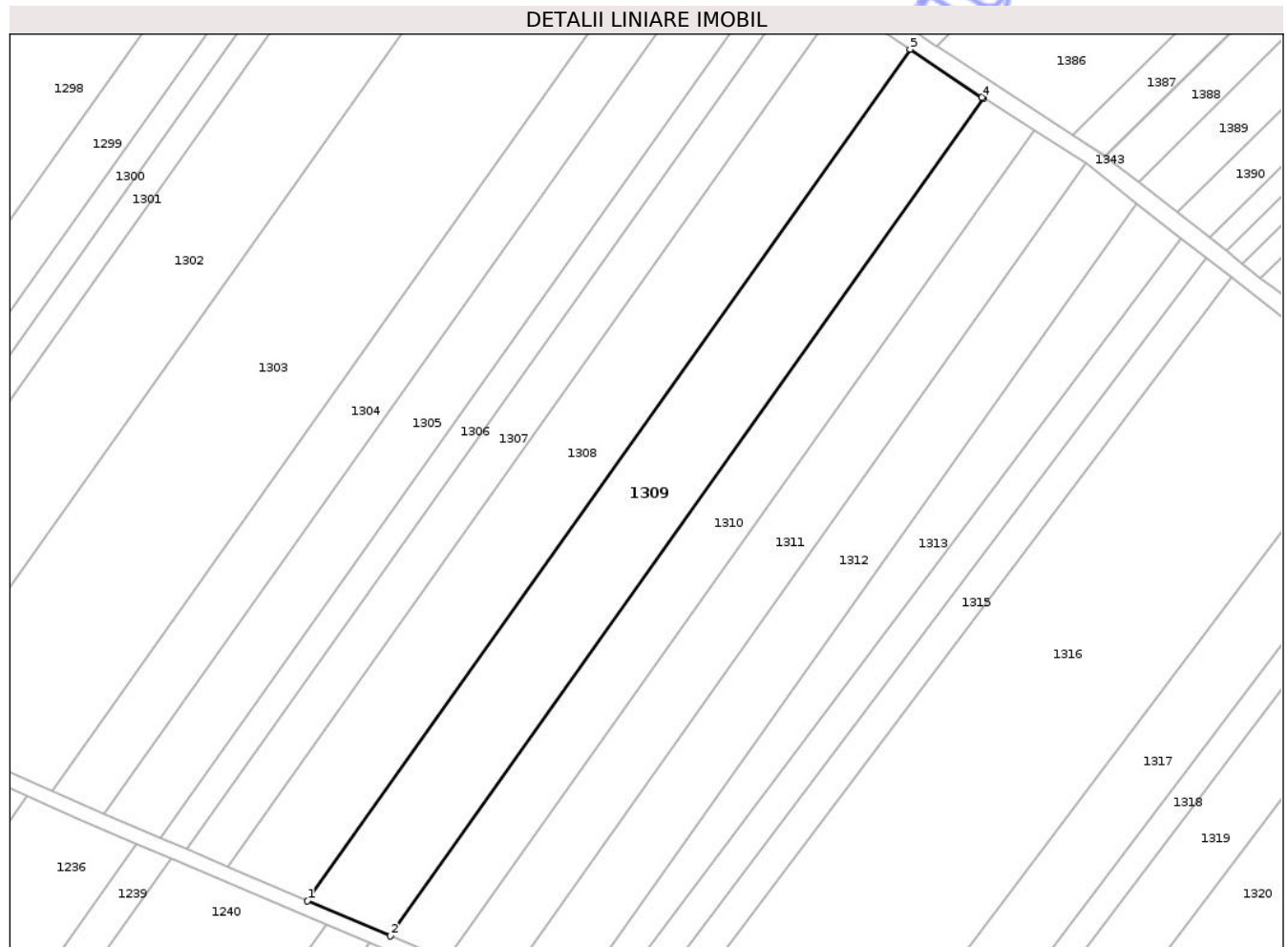
C. Partea III. SARCINI .

Inscrieri privind dezmembramintele dreptului de proprietate, drepturi reale de garanție și sarcini	Referințe
NU SUNT	

Teren

Nr cadastral	Suprafața (mp)*	Observații / Referințe
	5.400	

* Suprafața este determinată în planul de proiecție Stereo 70.



Date referitoare la teren

Crt	Categorie folosință	Intra vilan	Suprafața (mp)	Tarla	Parcelă	Nr. topo	Observații / Referințe
1	arabil	NU	5.400	22	492/20	-	

Lungime Segmente

1) Valorile lungimilor segmentelor sunt obținute din proiecție în plan.

Punct început	X / Y	Punct sfârșit	X / Y	Lungime segment (** (m)
1	597.736,278 726.908,193	2	597.756,504 726.899,63	21.964
2	597.756,504 726.899,63	3	597.900,841 727.103,33	249.654
3	597.900,841 727.103,33	4	597.900,444 727.103,581	0.47
4	597.900,444 727.103,581	5	597.882,992 727.115,248	20.993
5	597.882,992 727.115,248	1	597.736,278 726.908,193	253.765

** Lungimile segmentelor sunt determinate în planul de proiecție Stereo 70 și sunt rotunjite la 1 milimetru.

*** Distanța dintre puncte este formată din segmente cumulate ce sunt mai mici decât valoarea 1 milimetru.

Neutilizabil în Circuitul
Civil

**DATE DESPRE IMOBILUL NR. 1310**

Oficiul de Cadastru și Publicitate Imobiliară BOTOSANI
Biroul de Cadastru și Publicitate Imobiliară Dorohoi

A. Partea I. Descrierea imobilului

TEREN Extravilan

Nr. CF vechi:13
Nr. cadastral vechi:39

Adresa: Jud. Botosani

Nr. Crt	Nr cadastral Nr. topografic	Suprafața* (mp)	Observații / Referințe
A1	50261	3.600	Sector cadastral:26 Teren neimprejmuit;

B. Partea II. Proprietari și acte

Inscrieri privitoare la dreptul de proprietate și alte drepturi reale	Referințe
11647 / 29/05/2013	
Act Notarial nr. 868, din 29/05/2013 emis de BNPA TEODORESCU DORINA - PRICOP LUIZA;	
B2	A1
Intabulare, drept de PROPRIETATE, dobandit prin Conventie, cota actuala 1/1, cota initiala 1/1	
1) OBLEZNIUC TIBERIU - IONEL, căsătorit cu	
2) OBLEZNIUC TEODORA - VASILICA, bun comun	

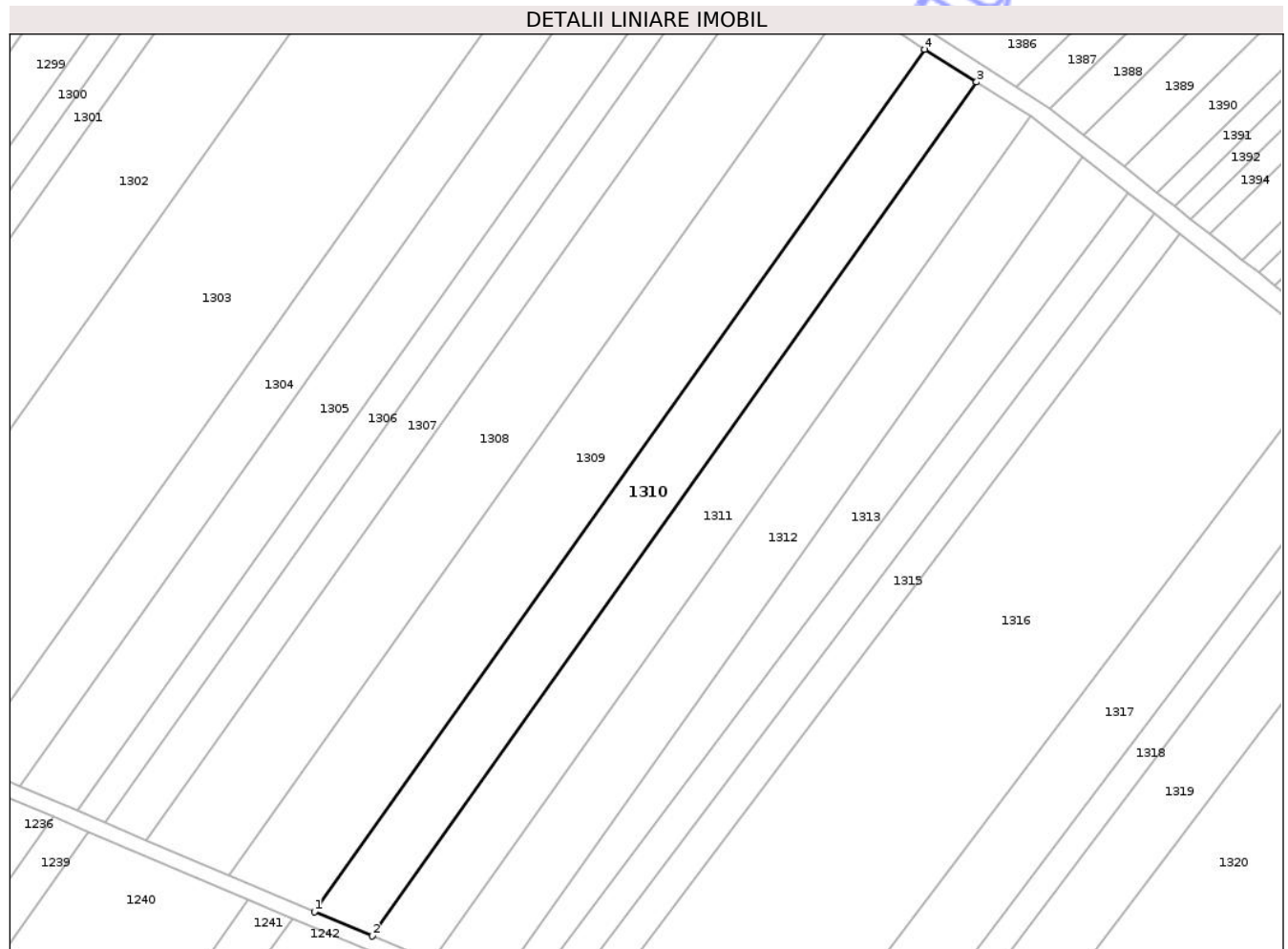
C. Partea III. SARCINI

Inscrieri privind dezmembramintele dreptului de proprietate, drepturi reale de garanție și sarcini	Referințe
19510 / 03/07/2024	
Act Administrativ nr. 6, din 24/02/2023 emis de Primaria Pomarla;	
C5	A1
se notează radierea dreptului de ipoteca si a dreptului de uzufruct viager inscris sub nr. 11647 din 29.05.2013.	

Teren

Nr cadastral	Suprafața (mp)*	Observații / Referințe
50261	3.600	

* Suprafața este determinată în planul de proiecție Stereo 70.



Date referitoare la teren

Crt	Categorie folosință	Intra vilan	Suprafața (mp)	Tarla	Parcelă	Nr. topo	Observații / Referințe
1	arabil	NU	3.600	22	492/10	-	

Lungime Segmente

1) Valorile lungimilor segmentelor sunt obținute din proiecție în plan.

Punct început	X / Y	Punct sfârșit	X / Y	Lungime segment (** (m)
1	597.756,504 726.899,63	2	597.770,164 726.893,846	14.834
2	597.770,164 726.893,846	3	597.913,114 727.095,589	247.255
3	597.913,114 727.095,589	4	597.900,841 727.103,33	14.511
4	597.900,841 727.103,33	1	597.756,504 726.899,63	249.654

** Lungimile segmentelor sunt determinate în planul de proiecție Stereo 70 și sunt rotunjite la 1 milimetru.

*** Distanţa dintre puncte este formată din segmente cumulate ce sunt mai mici decât valoarea 1 milimetru.

Neutilizabil în Circuitul
Civil

**DATE DESPRE IMOBILUL NR. 1311**

Oficiul de Cadastru și Publicitate Imobiliară BOTOSANI
Biroul de Cadastru și Publicitate Imobiliară Dorohoi

A. Partea I. Descrierea imobilului

TEREN Extravilan

Adresa: Jud. Botosani

Nr. Crt	Nr cadastral Nr. topografic	Suprafața* (mp)	Observații / Referințe
A1		3.700	Sector cadastral:26 Teren neimprejmuit;

B. Partea II. Proprietari și acte

Inscrieri privitoare la dreptul de proprietate și alte drepturi reale	Referințe
/	
Act Administrativ nr. 119528, din 22/09/2002 emis de CJSIPT BOTOSANI (Titlu proprietate);	
B1	A1
Intabulare, drept de PROPRIETATE, dobandit prin Reconstituire, cota actuala 1/1, cota initiala 1/1	
1) URSULEANU ANETA , Lipsa C.N.P.	
2) APOSTOL MARIA , Lipsa C.N.P.	
3) APOSTOL IOAN , Lipsa C.N.P.	

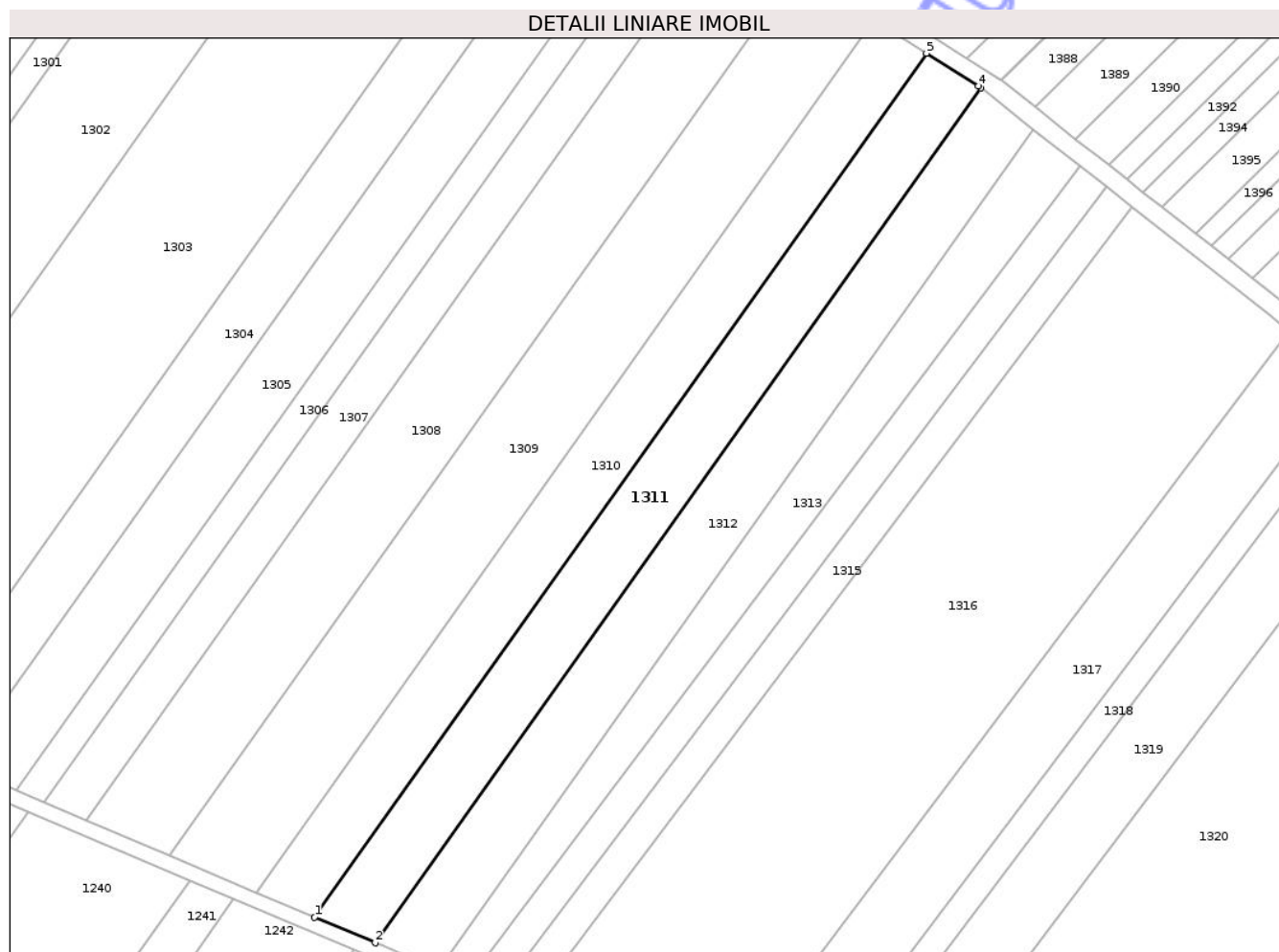
C. Partea III. SARCINI .

Inscrieri privind dezmembramintele dreptului de proprietate, drepturi reale de garanție și sarcini	Referințe
NU SUNT	

Teren

Nr cadastral	Suprafața (mp)*	Observații / Referințe
	3.700	

* Suprafața este determinată în planul de proiecție Stereo 70.



Date referitoare la teren

Crt	Categorie folosință	Intra vilan	Suprafața (mp)	Tarla	Parcelă	Nr. topo	Observații / Referințe
1	arabil	NU	3.700	22	492/25	-	

Lungime Segmente

1) Valorile lungimilor segmentelor sunt obținute din proiecție în plan.

Punct început	X / Y	Punct sfârșit	X / Y	Lungime segment (** (m)
1	597.770,164 726.893,846	2	597.784,343 726.887,843	15.398
2	597.784,343 726.887,843	3	597.925,815 727.087,499	244.698
3	597.925,815 727.087,499	4	597.925,312 727.087,894	0.639
4	597.925,312 727.087,894	5	597.913,114 727.095,589	14.423
5	597.913,114 727.095,589	1	597.770,164 726.893,846	247.255

** Lungimile segmentelor sunt determinate în planul de proiecție Stereo 70 și sunt rotunjite la 1 milimetru.

*** Distanța dintre puncte este formată din segmente cumulate ce sunt mai mici decât valoarea 1 milimetru.

Neutilizabil în Circuitul
Civil

**DATE DESPRE IMOBILUL NR. 1312**

Oficiul de Cadastru și Publicitate Imobiliară BOTOSANI
Biroul de Cadastru și Publicitate Imobiliară Dorohoi

A. Partea I. Descrierea imobilului

TEREN Extravilan

Adresa: Jud. Botosani

Nr. Crt	Nr cadastral Nr. topografic	Suprafața* (mp)	Observații / Referințe
A1	50268	3.800	Sector cadastral:26 Teren neimprejmuit;

B. Partea II. Proprietari și acte

Inscrieri privitoare la dreptul de proprietate și alte drepturi reale	Referințe
11651 / 29/05/2013	
Act Notarial nr. 868, din 29/05/2013 emis de BNPA TEODORESCU DORINA - PRICOP LUIZA;	
B2	A1
Intabulare, drept de PROPRIETATE, dobandit prin Conventie, cota actuala 1/1, cota initiala 1/1	
1) OBLEZNIUC TIBERIU - IONEL, căsătorit cu	
2) OBLEZNIUC TEODORA - VASILICA, bun comun	

C. Partea III. SARCINI

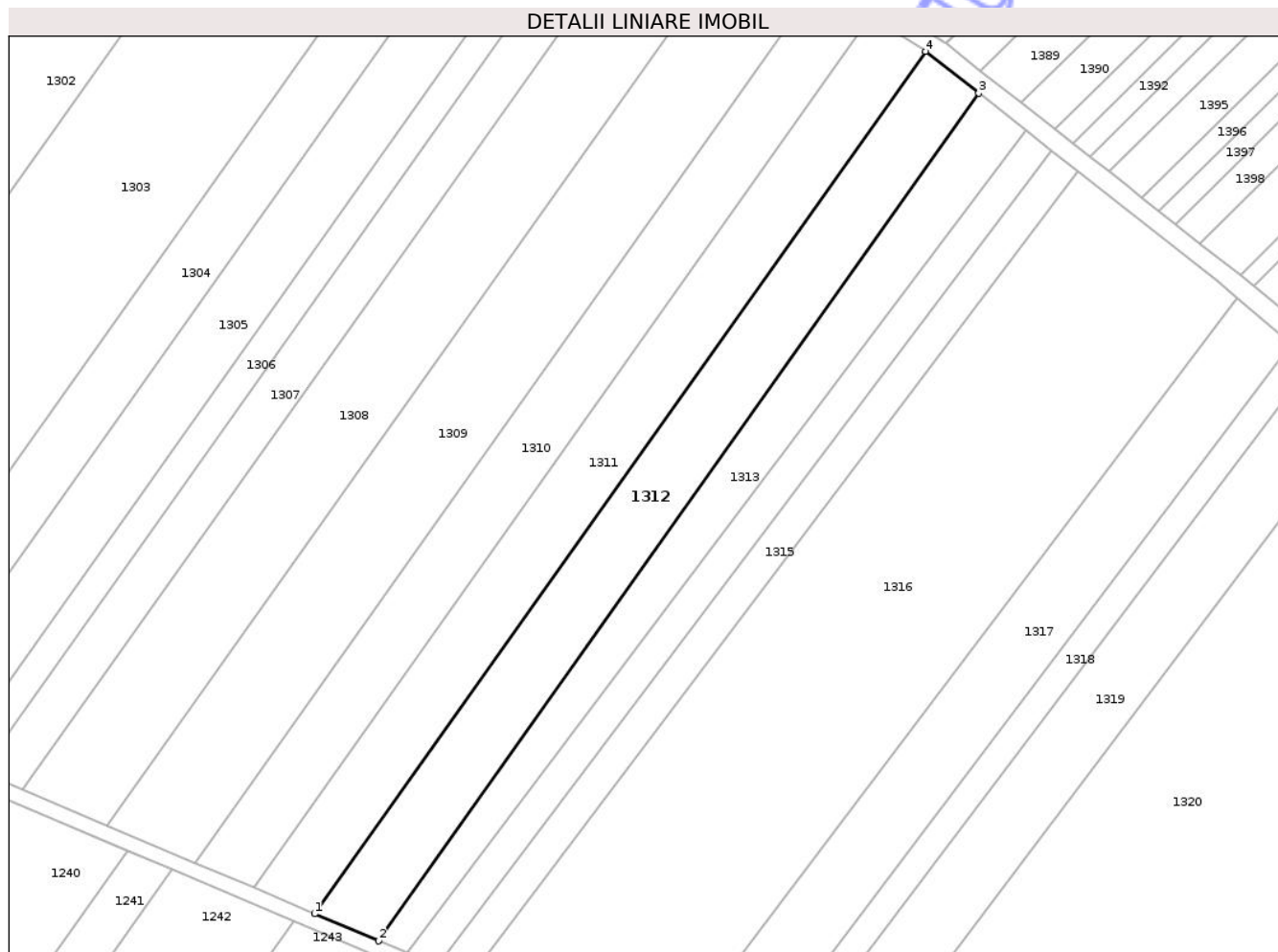
Inscrieri privind dezmembramintele dreptului de proprietate, drepturi reale de garanție și sarcini	Referințe
19508 / 03/07/2024	
Act Administrativ nr. Seria D 12, din 24/02/2023 emis de Primaria Pomârla (certificat de deces seria D 11 nr. 053139 din 29-01-2018);	
C5	A1
se notează radierea dreptului de uzufruct viager și a obligației de întreținere și înmormântare înscrise sub nr. 11651 din 29.05.2013.	

Anexa Nr. 1 La Partea I

Teren

Nr cadastral	Suprafața (mp)*	Observații / Referințe
50268	3.800	

* Suprafața este determinată în planul de proiecție Stereo 70.



Date referitoare la teren

Crt	Categorie folosință	Intra vilan	Suprafața (mp)	Tarla	Parcelă	Nr. topo	Observații / Referințe
1	arabil	NU	3.800	22	492/27	-	

Lungime Segmente

1) Valorile lungimilor segmentelor sunt obținute din proiecție în plan.

Punct început	X / Y	Punct sfârșit	X / Y	Lungime segment (** (m)
1	597.784,343 726.887,843	2	597.799,111 726.881,59	16.037
2	597.799,111 726.881,59	3	597.938,149 727.077,812	240.488
3	597.938,149 727.077,812	4	597.925,815 727.087,499	15.683
4	597.925,815 727.087,499	1	597.784,343 726.887,843	244.698

** Lungimile segmentelor sunt determinate în planul de proiecție Stereo 70 și sunt rotunjite la 1 milimetru.

*** Distanța dintre puncte este formată din segmente cumulate ce sunt mai mici decât valoarea 1 milimetru.

Neutilizabil în Circuitul
Civil

**DATE DESPRE IMOBILUL NR. 1313**

Oficiul de Cadastru și Publicitate Imobiliară BOTOSANI
Biroul de Cadastru și Publicitate Imobiliară Dorohoi

A. Partea I. Descrierea imobilului

TEREN Extravilan

Adresa: Jud. Botosani

Nr. Crt	Nr cadastral Nr. topografic	Suprafața* (mp)	Observații / Referințe
A1		2.500	Sector cadastral:26 Teren neimprejmuit; Conform titlului de proprietate imobilul se afla in parcela 513/11

B. Partea II. Proprietari și acte

Inscrieri privitoare la dreptul de proprietate și alte drepturi reale		Referințe
/		
Act Administrativ nr. 107594, din 15/07/2002 emis de CJSIPT BOTOSANI (Titlu proprietate);		
B1	Intabulare, drept de PROPRIETATE, dobandit prin Reconstituire, cota actuala 1/1, cota initiala 1/1 1) BUTNARIU MARIA, Lipsa C.N.P.	A1

C. Partea III. SARCINI .

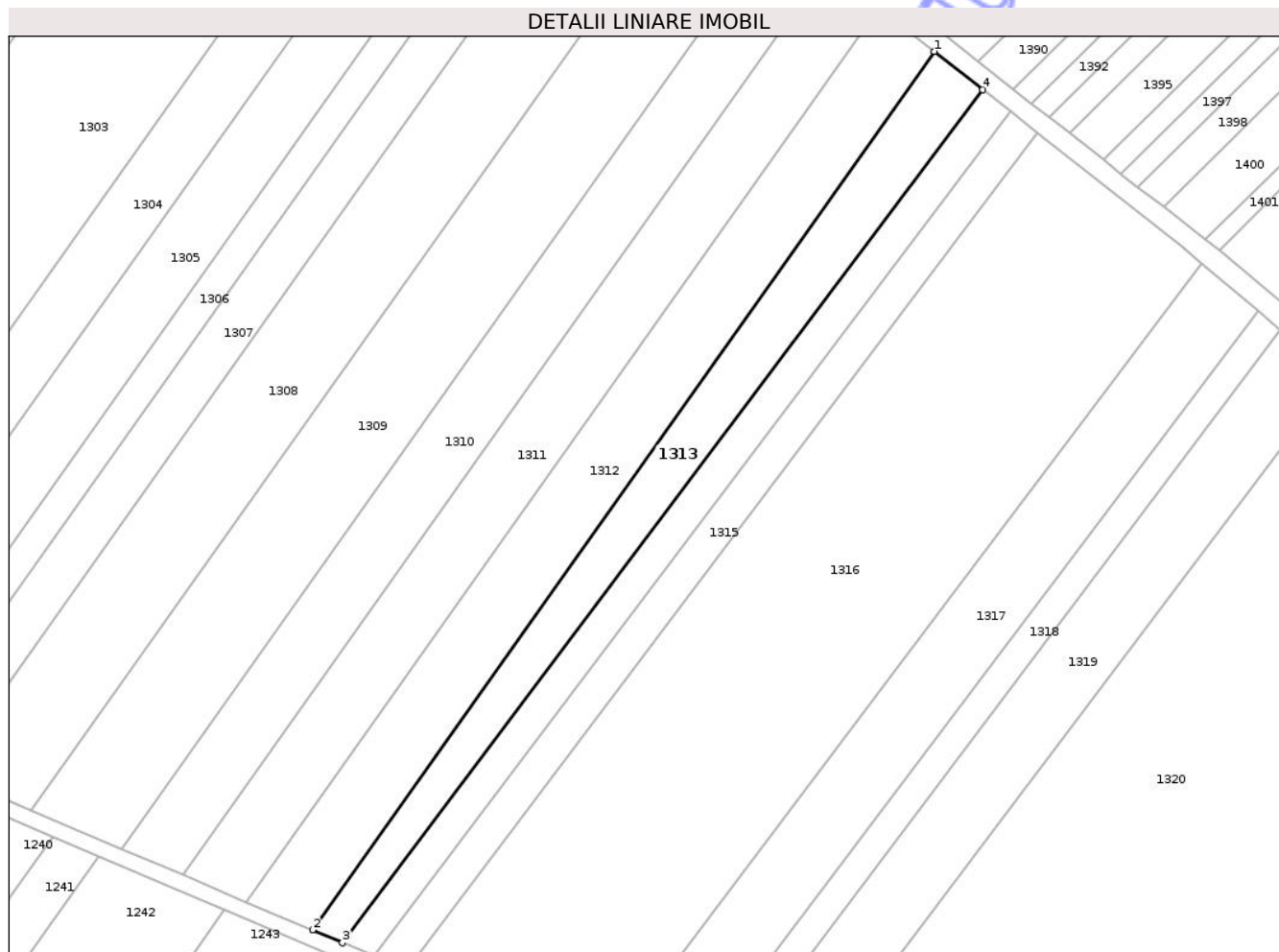
Inscrieri privind dezmembramintele dreptului de proprietate, drepturi reale de garanție și sarcini	Referințe
NU SUNT	

Anexa Nr. 1 La Partea I

Teren

Nr cadastral	Suprafața (mp)*	Observații / Referințe
	2.500	Conform titlului de proprietate imobilul se afla in parcela 513/11

* Suprafața este determinată în planul de proiecție Stereo 70.



Date referitoare la teren

Crt	Categorie folosință	Intra vilan	Suprafața (mp)	Tarla	Parcelă	Nr. topo	Observații / Referințe
1	arabil	NU	2.500	22	492	-	

Lungime Segmente

1) Valorile lungimilor segmentelor sunt obținute din proiecție în plan.

Punct început	X / Y	Punct sfârșit	X / Y	Lungime segment (** (m)
1	597.938,149 727.077,812	2	597.799,111 726.881,59	240.488
2	597.799,111 726.881,59	3	597.805,805 726.878,756	7.269
3	597.805,805 726.878,756	4	597.949,014 727.069,277	238.343
4	597.949,014 727.069,277	1	597.938,149 727.077,812	13.817

** Lungimile segmentelor sunt determinate în planul de proiecție Stereo 70 și sunt rotunjite la 1 milimetru.

*** Distanța dintre puncte este formată din segmente cumulate ce sunt mai mici decât valoarea 1 milimetru.

Neutilizabil în Circuitul
Civil

**DATE DESPRE IMOBILUL NR. 1314**

Oficiul de Cadastru și Publicitate Imobiliară BOTOSANI
Biroul de Cadastru și Publicitate Imobiliară Dorohoi

A. Partea I. Descrierea imobilului

TEREN Extravilan

Adresa: Jud. Botosani

Nr. Crt	Nr cadastral Nr. topografic	Suprafața* (mp)	Observații / Referințe
A1		1.800	Sector cadastral:26 Teren neimprejmuit;

B. Partea II. Proprietari și acte

Inscrieri privitoare la dreptul de proprietate și alte drepturi reale	Referințe
/	
Act Administrativ nr. 119503, din 22/09/2002 emis de CJSIPT BOTOSANI (Titlu proprietate);	
B1	A1
Intabulare, drept de PROPRIETATE, dobandit prin Reconstituire, cota actuala 1/1, cota initiala 1/1	
1) BOGHITOIU PETREA, Lipsa C.N.P.	

C. Partea III. SARCINI .

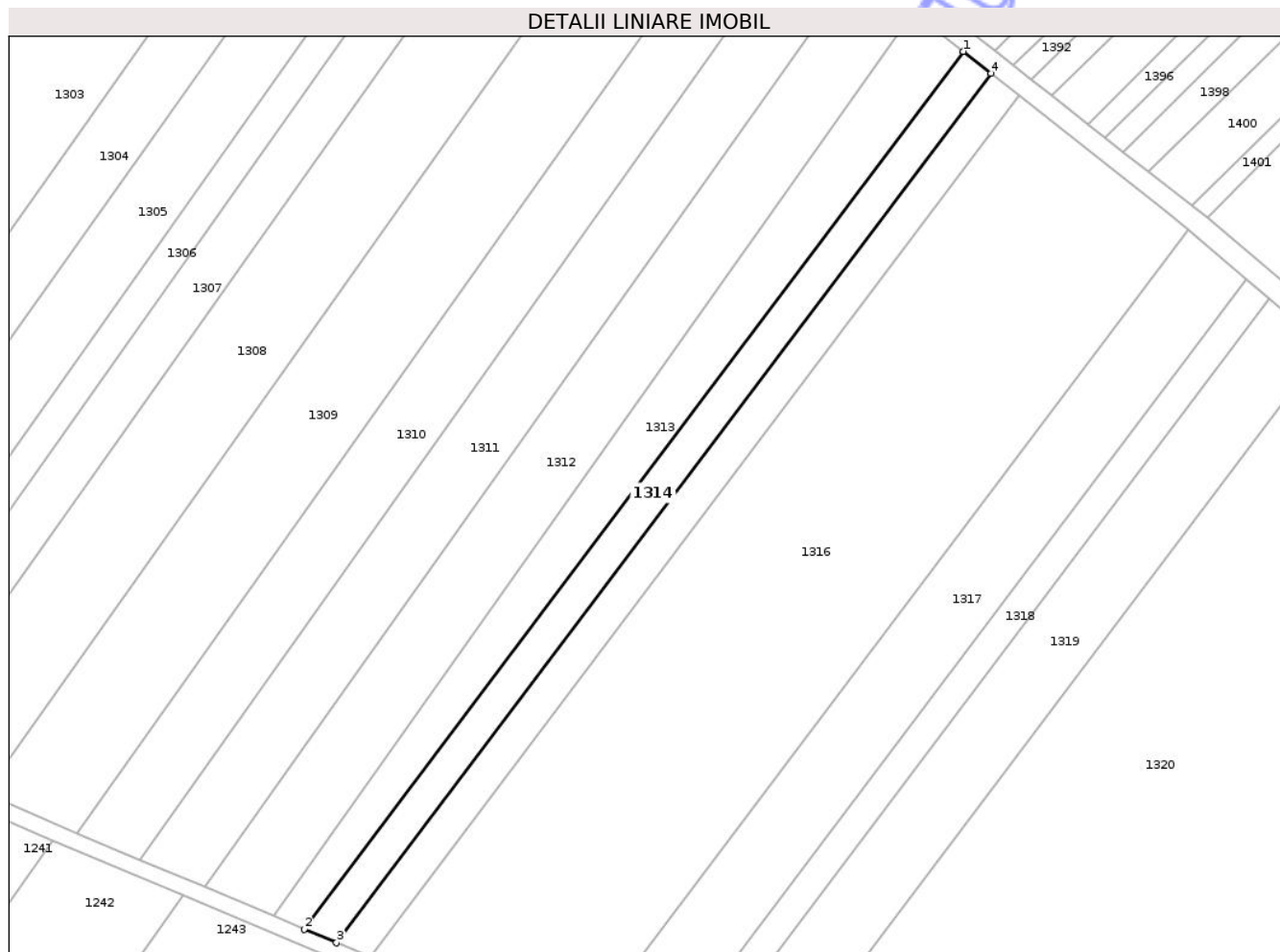
Inscrieri privind dezmembramintele dreptului de proprietate, drepturi reale de garanție și sarcini	Referințe
NU SUNT	

Anexa Nr. 1 La Partea I

Teren

Nr cadastral	Suprafața (mp)*	Observații / Referințe
	1.800	

* Suprafața este determinată în planul de proiecție Stereo 70.



Date referitoare la teren

Crt	Categorie folosință	Intra vilan	Suprafața (mp)	Tarla	Parcelă	Nr. topo	Observații / Referințe
1	arabil	NU	1.800	22	492/24	-	

Lungime Segmente

1) Valorile lungimilor segmentelor sunt obținute din proiecție în plan.

Punct început	X / Y	Punct sfârșit	X / Y	Lungime segment (** (m)
1	597.949,014 727.069,277	2	597.805,805 726.878,756	238.343
2	597.805,805 726.878,756	3	597.812,833 726.875,78	7.632
3	597.812,833 726.875,78	4	597.955,115 727.064,472	236.323
4	597.955,115 727.064,472	1	597.949,014 727.069,277	7.766

** Lungimile segmentelor sunt determinate în planul de proiecție Stereo 70 și sunt rotunjite la 1 milimetru.

*** Distanța dintre puncte este formată din segmente cumulate ce sunt mai mici decât valoarea 1 milimetru.

Neutilizabil în Circuitul
Civil

**DATE DESPRE IMOBILUL NR. 1315**

Oficiul de Cadastru și Publicitate Imobiliară BOTOSANI
Biroul de Cadastru și Publicitate Imobiliară Dorohoi

A. Partea I. Descrierea imobilului

TEREN Extravilan

Adresa: Jud. Botosani

Nr. Crt	Nr cadastral Nr. topografic	Suprafața* (mp)	Observații / Referințe
A1	50492	1.800	Sector cadastral:26 Teren neimprejmuit;

B. Partea II. Proprietari și acte

Inscrieri privitoare la dreptul de proprietate și alte drepturi reale	Referințe
18270 / 22/06/2015	
Act Notarial nr. 928, din 22/06/2015 emis de SPN TEODORESCU DORINA - PRICOP LUIZA;	
B3	A1
Intabulare, drept de PROPRIETATE, dobandit prin Conventie, cota actuala 1/1, cota initiala 1/1	
1) VIERU GHEORGHE , căsătorit cu	
2) VIERU IRINA - IONELA , bun comun	

C. Partea III. SARCINI .

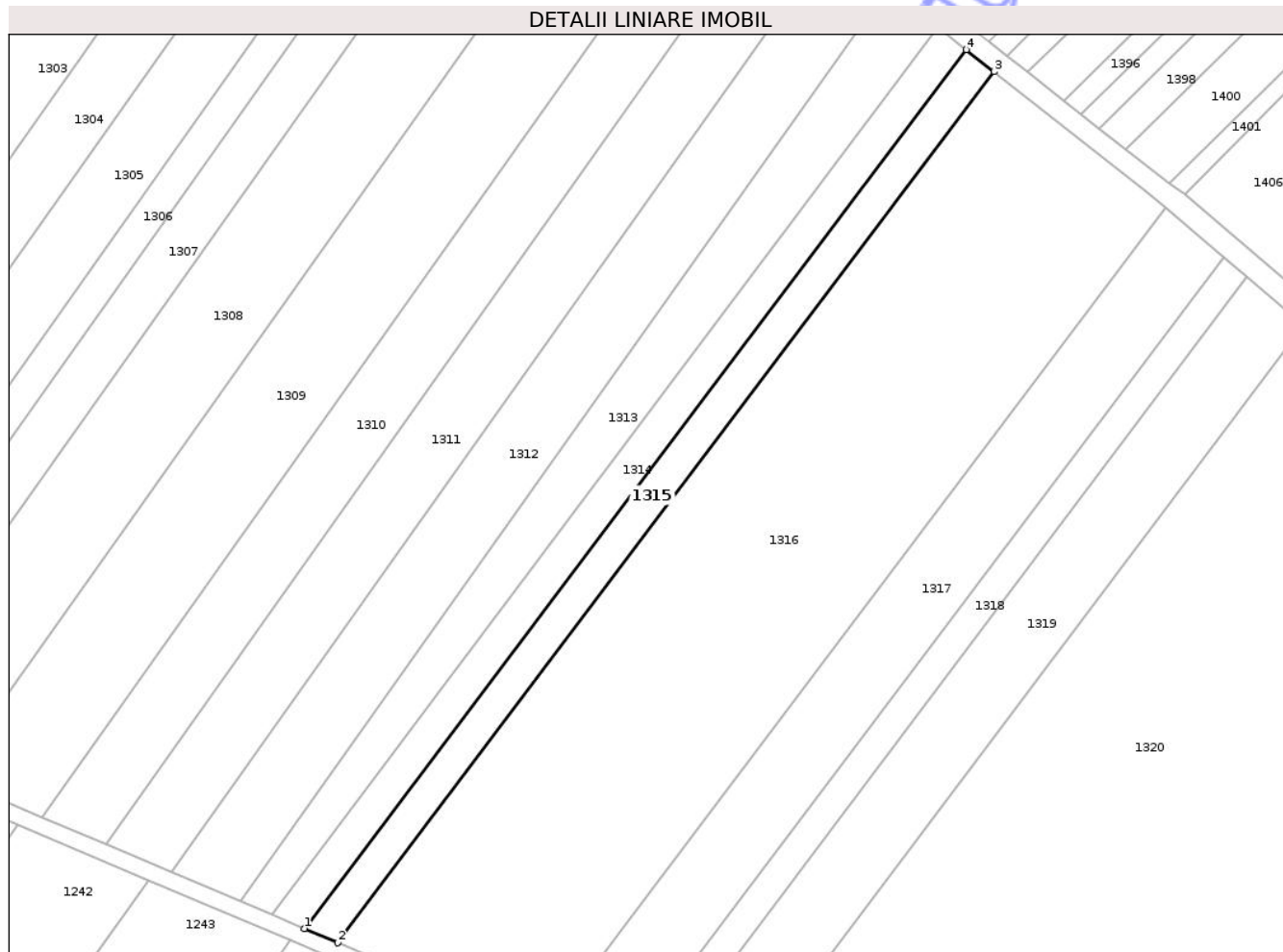
Inscrieri privind dezmembramintele dreptului de proprietate, drepturi reale de garanție și sarcini	Referințe
NU SUNT	

Anexa Nr. 1 La Partea I

Teren

Nr cadastral	Suprafața (mp)*	Observații / Referințe
50492	1.800	

* Suprafața este determinată în planul de proiecție Stereo 70.



Date referitoare la teren

Crt	Categorie folosință	Intra vilan	Suprafața (mp)	Tarla	Parcelă	Nr. topo	Observații / Referințe
1	arabil	NU	1.800	22	492/23	-	

Lungime Segmente

1) Valorile lungimilor segmentelor sunt obținute din proiecție în plan.

Punct început	X / Y	Punct sfârșit	X / Y	Lungime segment (** (m)
1	597.812,833 726.875,78	2	597.820,096 726.872,705	7.887
2	597.820,096 726.872,705	3	597.961,126 727.059,737	234.244
3	597.961,126 727.059,737	4	597.955,115 727.064,472	7.652
4	597.955,115 727.064,472	1	597.812,833 726.875,78	236.323

** Lungimile segmentelor sunt determinate în planul de proiecție Stereo 70 și sunt rotunjite la 1 milimetru.

*** Distanța dintre puncte este formată din segmente cumulate ce sunt mai mici decât valoarea 1 milimetru.

Neutilizabil în Circuitul
Civil

**DATE DESPRE IMOBILUL NR. 1316**

Oficiul de Cadastru și Publicitate Imobiliară BOTOSANI
Biroul de Cadastru și Publicitate Imobiliară Dorohoi

A. Partea I. Descrierea imobilului

TEREN Extravilan

Adresa: Jud. Botosani

Nr. Crt	Nr cadastral Nr. topografic	Suprafața* (mp)	Observații / Referințe
A1		10.700	Sector cadastral:26 Teren neimprejmuit;

B. Partea II. Proprietari și acte

Inscrieri privitoare la dreptul de proprietate și alte drepturi reale	Referințe
/	
Act Administrativ nr. 66063, din 31/05/2002 emis de CJSIPT BOTOSANI (Titlu proprietate);	
B1	A1
Intabulare, drept de PROPRIETATE, dobandit prin Reconstituire, cota actuala 1/1, cota initiala 1/1 1) ALEXA VIORICA, Lipsa C.N.P.	

C. Partea III. SARCINI .

Inscrieri privind dezmembramintele dreptului de proprietate, drepturi reale de garanție și sarcini	Referințe
NU SUNT	

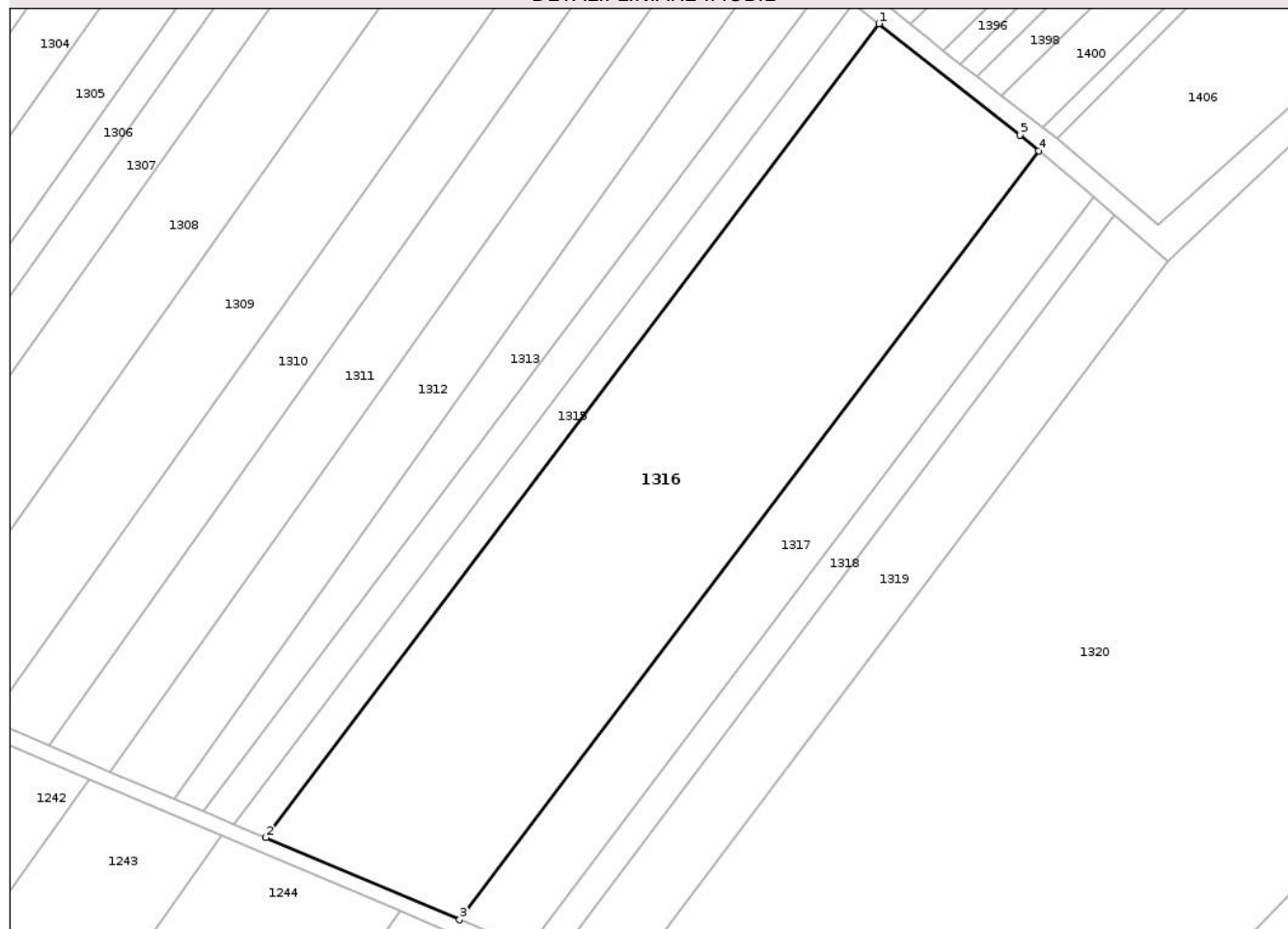
Anexa Nr. 1 La Partea I

Teren

Nr cadastral	Suprafața (mp)*	Observații / Referințe
	10.700	

* Suprafața este determinată în planul de proiecție Stereo 70.

DETALII LINIARE IMOBIL



Date referitoare la teren

Crt	Categorie folosință	Intra vilan	Suprafața (mp)	Tarla	Parcelă	Nr. topo	Observații / Referințe
1	arabil	NU	10.700	22	492/22	-	

Lungime Segmente

1) Valorile lungimilor segmentelor sunt obținute din proiecție în plan.

Punct început	X / Y	Punct sfârșit	X / Y	Lungime segment (** (m)
1	597.961,126 727.059,737	2	597.820,096 726.872,705	234.244
2	597.820,096 726.872,705	3	597.864,677 726.853,829	48.413
3	597.864,677 726.853,829	4	597.997,901 727.030,508	221.278
4	597.997,901 727.030,508	5	597.993,587 727.034,166	5.656
5	597.993,587 727.034,166	1	597.961,126 727.059,737	41.323

** Lungimile segmentelor sunt determinate în planul de proiecție Stereo 70 și sunt rotunjite la 1 milimetru.

*** Distanța dintre puncte este formată din segmente cumulate ce sunt mai mici decât valoarea 1 milimetru.

Neutilizabil în Circuitul
Civil

**DATE DESPRE IMOBILUL NR. 1317**

Oficiul de Cadastru și Publicitate Imobiliară BOTOSANI
Biroul de Cadastru și Publicitate Imobiliară Dorohoi

A. Partea I. Descrierea imobilului

TEREN Extravilan

Adresa: Jud. Botosani

Nr. Crt	Nr cadastral Nr. topografic	Suprafața* (mp)	Observații / Referințe
A1		3.600	Sector cadastral:26 Teren neimprejmuit;

B. Partea II. Proprietari și acte

Inscrieri privitoare la dreptul de proprietate și alte drepturi reale	Referințe
/	
Act Administrativ nr. 42192, din 23/03/1995 emis de CJSIPT BOTOSANI (Titlu proprietate);	
B1	A1
Intabulare, drept de PROPRIETATE, dobandit prin Reconstituire, cota actuala 1/1, cota initiala 1/1	
1) ASOLTANEI ZOITA, Lipsa C.N.P. 2) ASOLTANEI GHEORGHE, Lipsa C.N.P. 3) BULIGA MARGARINTA, Lipsa C.N.P. 4) ASOLTANEI EMIL, Lipsa C.N.P. 5) ASOLTANEI DUMITRU, Lipsa C.N.P. 6) ASOLTANEI MIHAI, Lipsa C.N.P. 7) TIBULEAC MARIA, Lipsa C.N.P.	

C. Partea III. SARCINI .

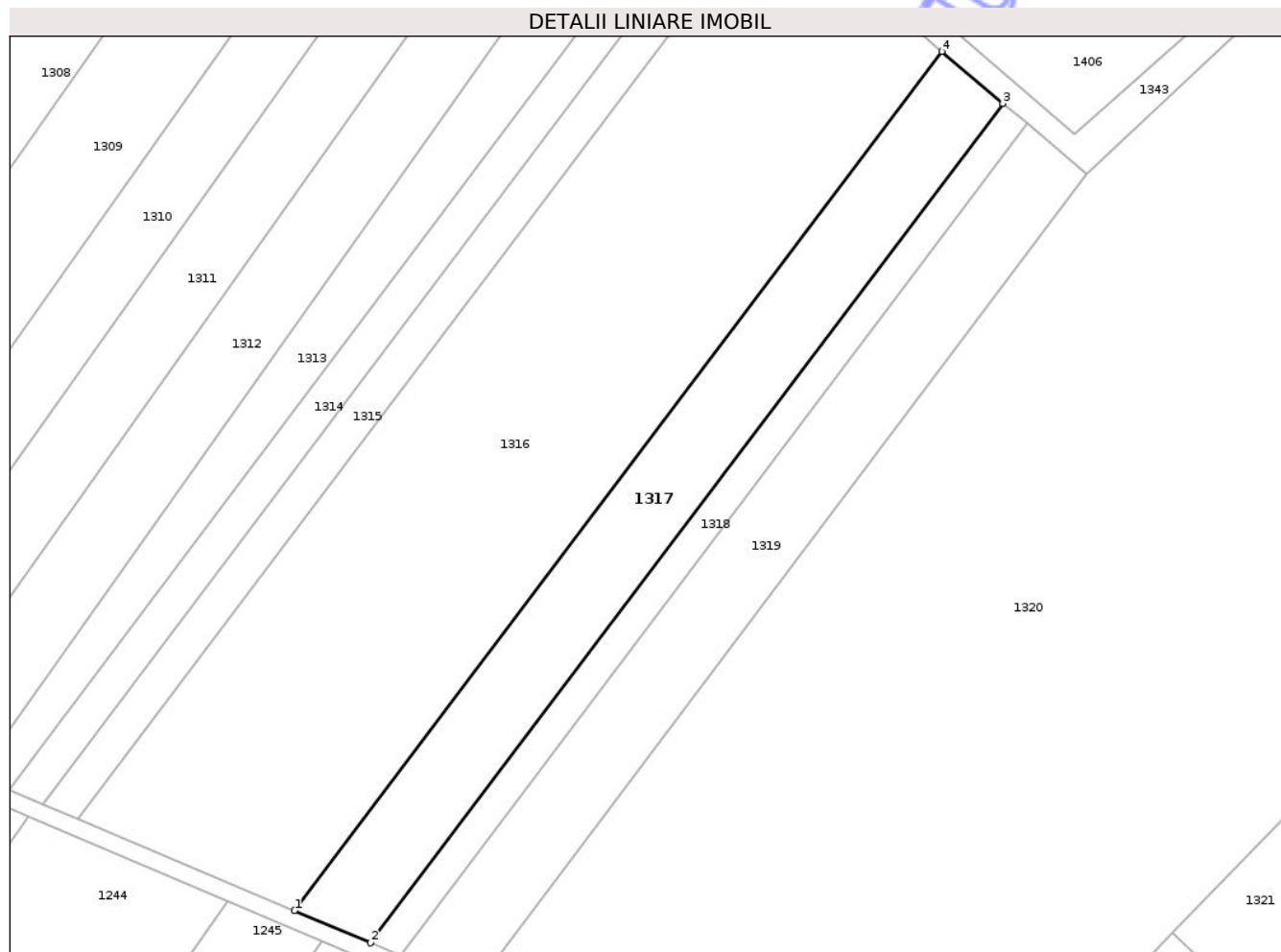
Inscrieri privind dezmembramintele dreptului de proprietate, drepturi reale de garanție și sarcini	Referințe
NU SUNT	

Anexa Nr. 1 La Partea I

Teren

Nr cadastral	Suprafața (mp)*	Observații / Referințe
	3.600	

* Suprafața este determinată în planul de proiecție Stereo 70.



Date referitoare la teren

Crt	Categorie folosință	Intra vilan	Suprafața (mp)	Tarla	Parcelă	Nr. topo	Observații / Referințe
1	arabil	NU	3.600	22	492/524	-	

Lungime Segmente

1) Valorile lungimilor segmentelor sunt obținute din proiecție în plan.

Punct început	X / Y	Punct sfârșit	X / Y	Lungime segment (** (m)
1	597.864,677 726.853,829	2	597.880,301 726.847,214	16.967
2	597.880,301 726.847,214	3	598.010,474 727.019,847	216.21
3	598.010,474 727.019,847	4	597.997,901 727.030,508	16.485
4	597.997,901 727.030,508	1	597.864,677 726.853,829	221.278

** Lungimile segmentelor sunt determinate în planul de proiecție Stereo 70 și sunt rotunjite la 1 milimetru.

*** Distanţa dintre puncte este formată din segmente cumulate ce sunt mai mici decât valoarea 1 milimetru.

Neutilizabil în Circuitul
Civil

**DATE DESPRE IMOBILUL NR. 1318**

Oficiul de Cadastru și Publicitate Imobiliară BOTOSANI
Biroul de Cadastru și Publicitate Imobiliară Dorohoi

A. Partea I. Descrierea imobilului

TEREN Extravilan

Adresa: Jud. Botosani

Nr. Crt	Nr cadastral Nr. topografic	Suprafața* (mp)	Observații / Referințe
A1		1.400	Sector cadastral:26 Teren neimprejmuit;

B. Partea II. Proprietari și acte

Inscrieri privitoare la dreptul de proprietate și alte drepturi reale	Referințe
/	
Act Administrativ nr. 107656, din 29/07/2002 emis de CJSIPT BOTOSANI (Titlu proprietate);	
B1	A1
Intabulare, drept de PROPRIETATE, dobandit prin Reconstituire, cota actuala 1/1, cota initiala 1/1 1) CUTIC MIHAI, Lipsa C.N.P.	

C. Partea III. SARCINI .

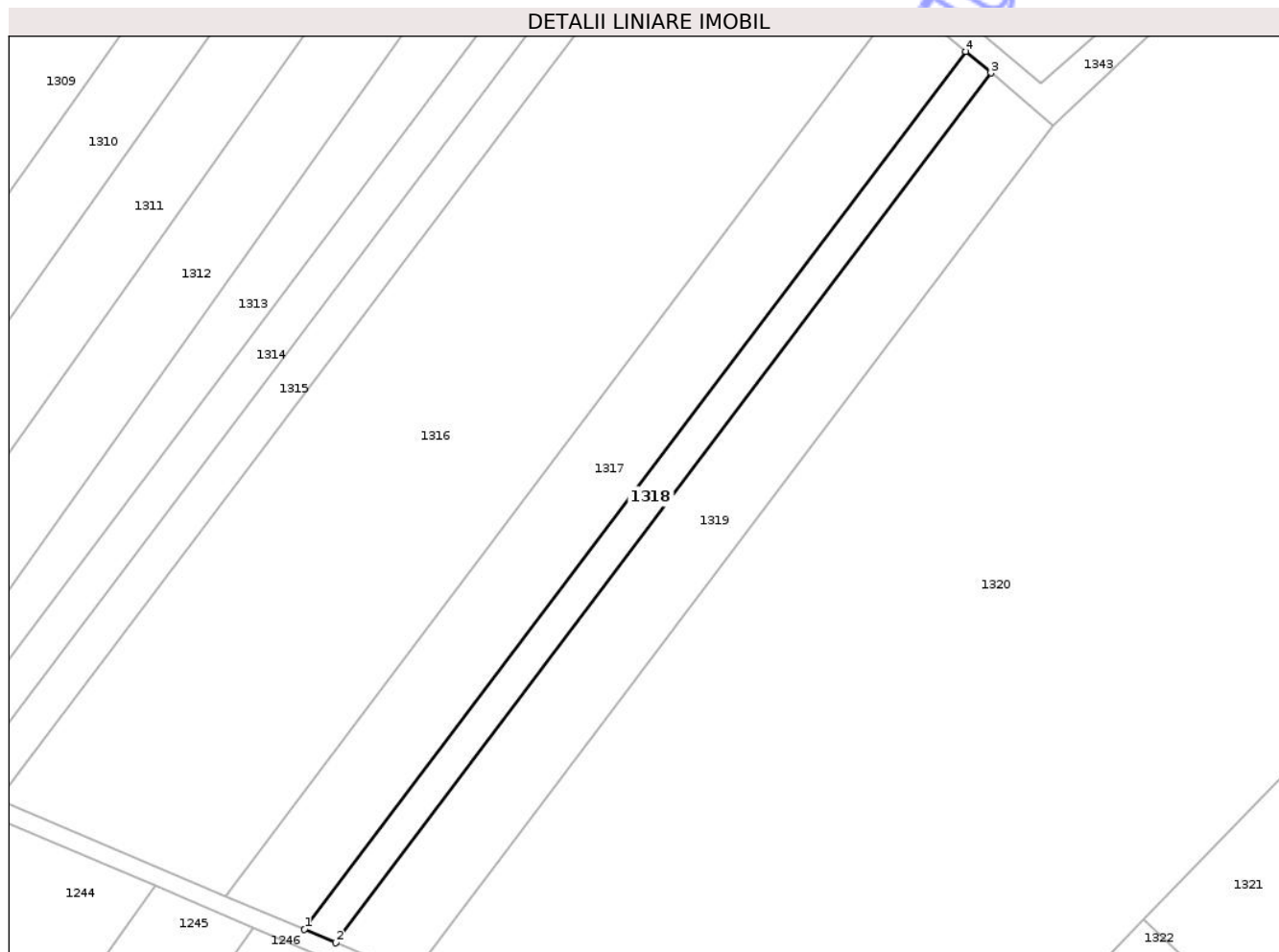
Inscrieri privind dezmembramintele dreptului de proprietate, drepturi reale de garanție și sarcini	Referințe
NU SUNT	

Anexa Nr. 1 La Partea I

Teren

Nr cadastral	Suprafața (mp)*	Observații / Referințe
	1.400	

* Suprafața este determinată în planul de proiecție Stereo 70.



Date referitoare la teren

Crt	Categorie folosință	Intra vilan	Suprafața (mp)	Tarla	Parcelă	Nr. topo	Observații / Referințe
1	arabil	NU	1.400	22	492/21	-	

Lungime Segmente

1) Valorile lungimilor segmentelor sunt obținute din proiecție în plan.

Punct început	X / Y	Punct sfârșit	X / Y	Lungime segment (** (m)
1	597.880,301 726.847,214	2	597.886,477 726.844,599	6.707
2	597.886,477 726.844,599	3	598.015,444 727.015,633	214.207
3	598.015,444 727.015,633	4	598.010,474 727.019,847	6.516
4	598.010,474 727.019,847	1	597.880,301 726.847,214	216.21

** Lungimile segmentelor sunt determinate în planul de proiecție Stereo 70 și sunt rotunjite la 1 milimetru.

*** Distanța dintre puncte este formată din segmente cumulate ce sunt mai mici decât valoarea 1 milimetru.

Neutilizabil în Circuitul
Civil

**DATE DESPRE IMOBILUL NR. 1319**

Oficiul de Cadastru și Publicitate Imobiliară BOTOSANI
Biroul de Cadastru și Publicitate Imobiliară Dorohoi

A. Partea I. Descrierea imobilului

TEREN Extravilan

Adresa: Jud. Botosani

Nr. Crt	Nr cadastral Nr. topografic	Suprafața* (mp)	Observații / Referințe
A1		3.400	Sector cadastral:26 Teren neimprejmuit;

B. Partea II. Proprietari și acte

Inscrieri privitoare la dreptul de proprietate și alte drepturi reale	Referințe
/	
Act Administrativ nr. 66063, din 31/05/2002 emis de CJSIPT BOTOSANI (Titlu proprietate);	
B1	A1
Intabulare, drept de PROPRIETATE, dobandit prin Reconstituire, cota actuala 1/1, cota initiala 1/1 1) ALEXA VIORICA, Lipsa C.N.P.	

C. Partea III. SARCINI .

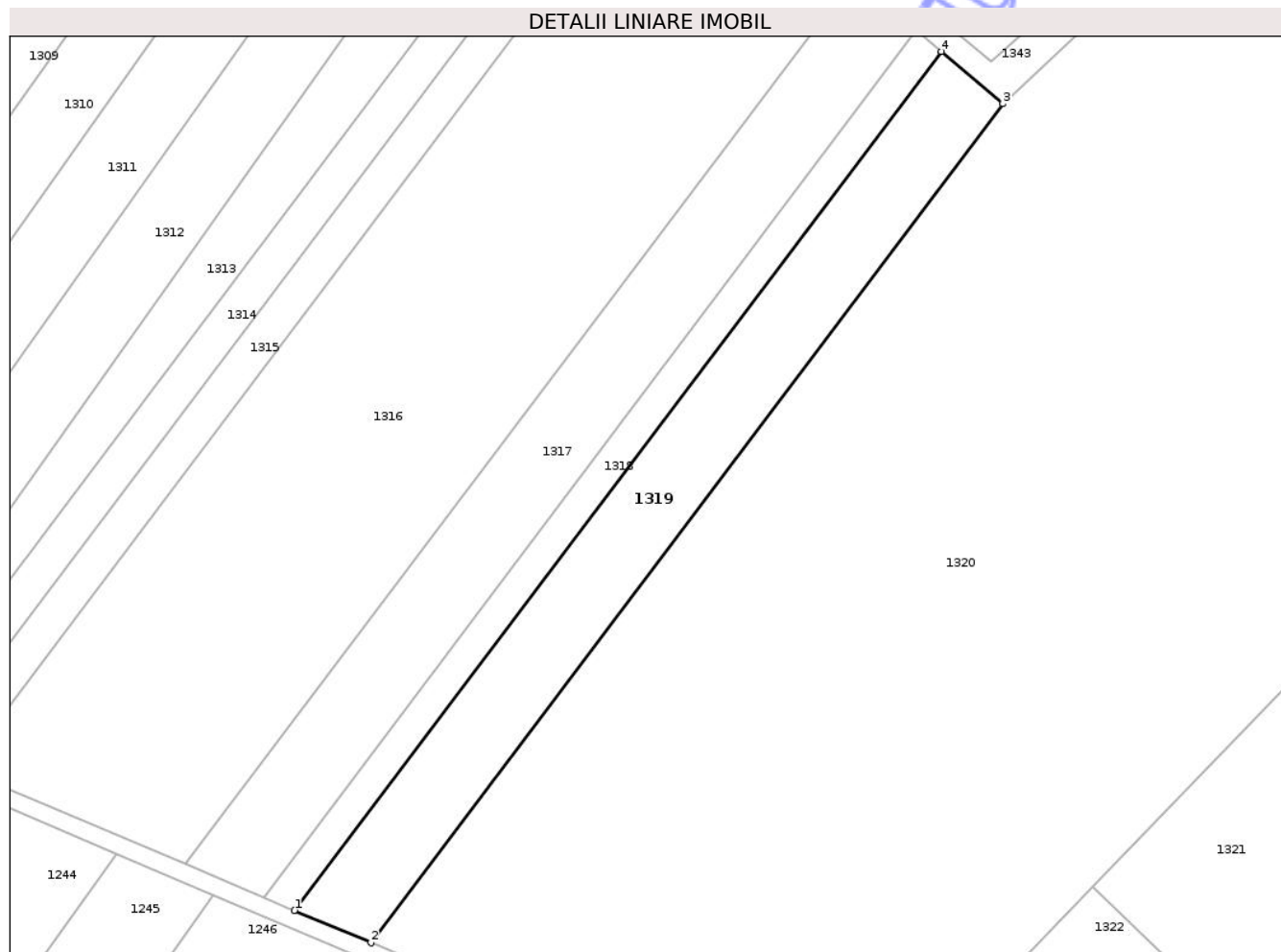
Inscrieri privind dezmembramintele dreptului de proprietate, drepturi reale de garanție și sarcini	Referințe
NU SUNT	

Anexa Nr. 1 La Partea I

Teren

Nr cadastral	Suprafața (mp)*	Observații / Referințe
	3.400	

* Suprafața este determinată în planul de proiecție Stereo 70.



Date referitoare la teren

Crt	Categorie folosință	Intra vilan	Suprafața (mp)	Tarla	Parcelă	Nr. topo	Observații / Referințe
1	arabil	NU	3.400	22	492/19	-	

Lungime Segmente

1) Valorile lungimilor segmentelor sunt obținute din proiecție în plan.

Punct început	X / Y	Punct sfârșit	X / Y	Lungime segment (** (m)
1	597.886,477 726.844,599	2	597.901,722 726.838,145	16.555
2	597.901,722 726.838,145	3	598.027,712 727.005,23	209.263
3	598.027,712 727.005,23	4	598.015,444 727.015,633	16.085
4	598.015,444 727.015,633	1	597.886,477 726.844,599	214.207

** Lungimile segmentelor sunt determinate în planul de proiecție Stereo 70 și sunt rotunjite la 1 milimetru.

*** Distanţa dintre puncte este formată din segmente cumulate ce sunt mai mici decât valoarea 1 milimetru.

Neutilizabil în Circuitul
Civil

**DATE DESPRE IMOBILUL NR. 1320**

Oficiul de Cadastru și Publicitate Imobiliară BOTOSANI
Biroul de Cadastru și Publicitate Imobiliară Dorohoi

A. Partea I. Descrierea imobilului

TEREN Necunoscut

Nr. CF vechi:12
Nr. cadastral vechi:29
Nr. topografic;

Adresa: Loc. Pomârla, Nr. ., Jud. Botosani

Nr. Crt	Nr cadastral Nr. topografic	Suprafața* (mp)	Observații / Referințe
A1	50319	32.818	Sector cadastral:26 Teren neimprejmuit;

B. Partea II. Proprietari și acte

Inscrieri privitoare la dreptul de proprietate și alte drepturi reale	Referințe
19563 / 27/08/2013	
Act Notarial nr. 3441, din 20/08/2013 emis de BNI ILIE VALERIANA (valabil cu încheierea de rectificare nr. 16 din 18-09-2013);	
B2	A1
Intabulare, drept de PROPRIETATE, dobandit prin Conventie, cota actuala 1/1, cota initiala 1/1	
1) VIERIU DANUT, căsătorit cu	
2) VIERIU MĂRIOARA, bun comun	

C. Partea III. SARCINI .

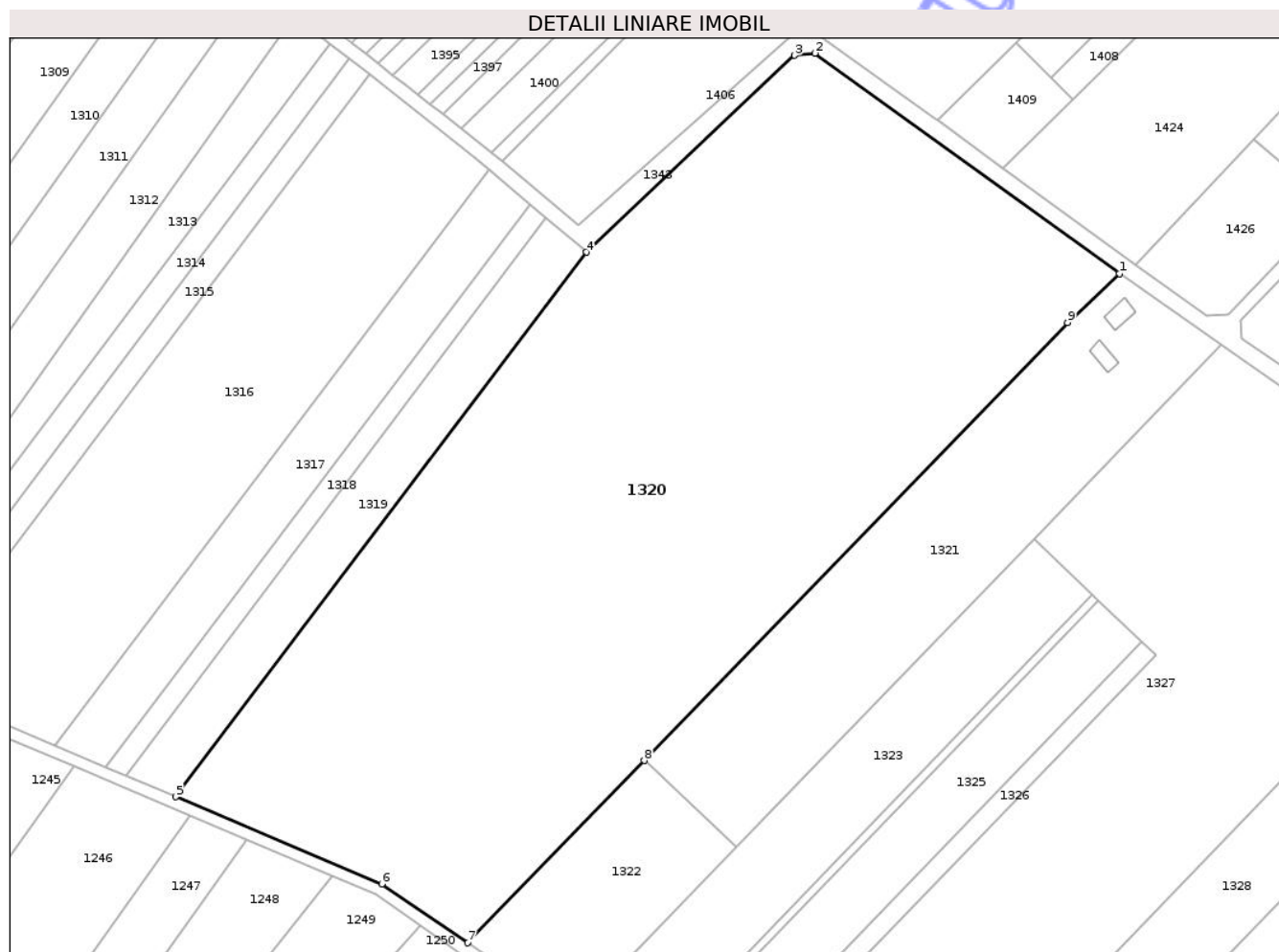
Inscrieri privind dezmembramintele dreptului de proprietate, drepturi reale de garanție și sarcini	Referințe
NU SUNT	

Anexa Nr. 1 La Partea I

Teren

Nr cadastral	Suprafața (mp)*	Observații / Referințe
50319	32.818	

* Suprafața este determinată în planul de proiecție Stereo 70.



Date referitoare la teren

Crt	Categorie folosință	Intravilan	Suprafața (mp)	Tarla	Parcelă	Nr. topo	Observații / Referințe
1	arabil	NU	18.600	22	492/18	-	
2	arabil	NU	4.800	22	493/51	-	
3	arabil	NU	7.818	22	511/46	-	
4	arabil	NU	700	22	495	-	
5	faneata	NU	650	22	510/2	-	
6	faneata	DA	250	22	510/2	-	INTRAVILAN PUG

Lungime Segmente

1) Valorile lungimilor segmentelor sunt obținute din proiecție în plan.

Punct început	X / Y	Punct sfârșit	X / Y	Lungime segment (** (m)
1	598.191,458 726.998,655	2	598.097,905 727.066,26	115,424

Punct început	X / Y	Punct sfârșit	X / Y	Lungime segment (** (m)
2	598.097,905 727.066,26	3	598.091,677 727.065,608	6.262
3	598.091,677 727.065,608	4	598.027,712 727.005,23	87.961
4	598.027,712 727.005,23	5	597.901,722 726.838,145	209.263
5	597.901,722 726.838,145	6	597.964,972 726.811,365	68.686
6	597.964,972 726.811,365	7	597.991,406 726.793,339	31.995
7	597.991,406 726.793,339	8	598.045,494 726.849,27	77.806
8	598.045,494 726.849,27	9	598.175,471 726.983,678	186.975
9	598.175,471 726.983,678	1	598.191,458 726.998,655	21.906

** Lungimile segmentelor sunt determinate în planul de proiecție Stereo 70 și sunt rotunjite la 1 milimetru.

*** Distanța dintre puncte este formată din segmente cumulate ce sunt mai mici decât valoarea 1 milimetru.

**DATE DESPRE IMOBILUL NR. 1321**

Oficiul de Cadastru și Publicitate Imobiliară BOTOSANI
Biroul de Cadastru și Publicitate Imobiliară Dorohoi

A. Partea I. Descrierea imobilului

TEREN Necunoscut

Adresa: Loc. Pomârla, Nr. ., Jud. Botosani

Nr. Crt	Nr cadastral Nr. topografic	Suprafața* (mp)	Observații / Referințe
A1	50133	8.200	Sector cadastral:26 Teren neimprejmuit;

Construcții

Crt	Nr cadastral Nr. topografic	Adresa	Observații / Referințe
A1.1	50133-C1	Loc. Pomârla, Nr. ., Jud. Botosani	Nr. niveluri:1; S. construita la sol:46 mp; Casă construită în anul 1974 , din paiantă, acoperită cu țiglă, compusă din două camere și un hol. Nu deține certificat de performanță energetică.
A1.2	50133-C2	Loc. Pomârla, Nr. ., Jud. Botosani	Nr. niveluri:1; S. construita la sol:41 mp; Grajd construit în anul 1974 din paiantă, acoperit cu azbociment.Nu deține certificat de performanță energetică

B. Partea II. Proprietari și acte

Inscrieri privitoare la dreptul de proprietate și alte drepturi reale		Referințe
24576 / 25/09/2020		
Act Notarial nr. 1655, din 25/09/2020 emis de BIN NECHITA RALUCA;		
B6	Intabulare, drept de PROPRIETATE, dobandit prin Conventie, cota actuala 1/1, cota initiala 1/1 1) VIERIU DĂNUȚ , căsătorit cu 2) VIERIU MĂRIOARA , bun comun	A1, A1.1, A1.2

C. Partea III. SARCINI

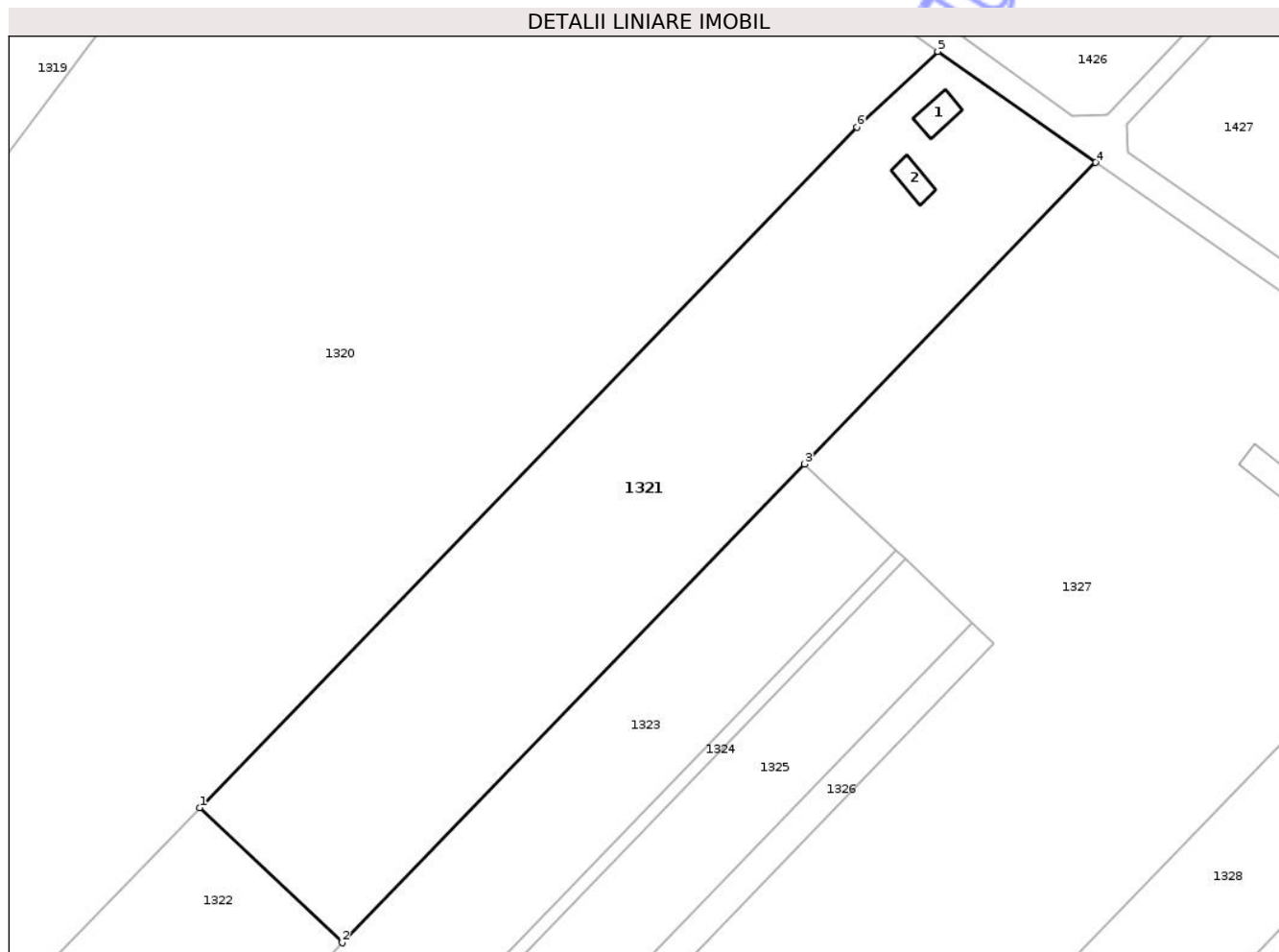
Inscrieri privind dezmembramintele dreptului de proprietate, drepturi reale de garanție și sarcini		Referințe
7111 / 12/03/2020		
Act Administrativ nr. D10 409268, din 18/03/2019 emis de PRIMARIA POMIRLA;		
C3	Se notează radierea dreptului de uzufruct in scris sub nr.16716 din 22.09.2011, asupra terenului, in scris in favoarea numitului Popescu Dumitru.	A1, A1.1, A1.2
23699 / 17/09/2020		
Act Administrativ nr. 4, din 18/03/2019 emis de Primaria Comunei Pomarla;		
C4	Se notează radierea dreptului de uzufruct in scris sub nr.16716 din 22.09.2011, asupra construcțiilor, in scris in favoarea numitului Popescu Dumitru.	A1.1, A1.2

Anexa Nr. 1 La Partea I

Teren

Nr cadastral	Suprafața (mp)*	Observații / Referințe
50133	8.200	

* Suprafața este determinată în planul de proiecție Stereo 70.



Date referitoare la teren

Crt	Categorie folosință	Intravilan	Suprafața (mp)	Tarla	Parcelă	Nr. topo	Observații / Referințe
1	arabil	DA	900	22	507	-	INTRAVILAN PUG
2	curți construcții	DA	700	22	508	-	INTRAVILAN PUG
3	neproductiv	DA	1.000	22	509	-	INTRAVILAN PUG
4	faneata	DA	200	22	510/3	-	INTRAVILAN PUG
5	arabil	NU	5.400	-	511/42	-	

Date referitoare la construcții

Crt	Număr	Destinație construcție	Supraf. (mp)	Situație juridică	Observații / Referințe
A1.1	50133-C1	construcții de locuințe	46	Cu acte	Nr. niveluri:1; S. construită la sol:46 mp; Casă construită în anul 1974 , din paianță, acoperită cu țiglă, compusă din două camere și un hol. Nu deține certificat de performanță energetică.
A1.2	50133-C2	construcții anexa	41	Cu acte	Nr. niveluri:1; S. construită la sol:41 mp; Grajd construit în anul 1974 din paianță, acoperit cu azbociment.Nu deține certificat de performanță energetică

Lungime Segmente

1) Valorile lungimilor segmentelor sunt obținute din proiecție în plan.

Punct început	X / Y	Punct sfârșit	X / Y	Lungime segment (** (m)
1	598.045,494 726.849,27	2	598.073,709 726.822,599	38.826
2	598.073,709 726.822,599	3	598.165,16 726.917,183	131.565
3	598.165,16 726.917,183	4	598.222,747 726.976,709	82.823
4	598.222,747 726.976,709	5	598.191,458 726.998,655	38.218
5	598.191,458 726.998,655	6	598.175,471 726.983,678	21.906
6	598.175,471 726.983,678	1	598.045,494 726.849,27	186.975

** Lungimile segmentelor sunt determinate în planul de proiecție Stereo 70 și sunt rotunjite la 1 milimetru.

*** Distanța dintre puncte este formată din segmente cumulate ce sunt mai mici decât valoarea 1 milimetru.

Neutilizabil în Circuitul Civil

**DATE DESPRE IMOBILUL NR. 1485**

Oficiul de Cadastru și Publicitate Imobiliară BOTOSANI
Biroul de Cadastru și Publicitate Imobiliară Dorohoi

A. Partea I. Descrierea imobilului

TEREN Extravilan

Adresa: Jud. Botosani

Nr. Crt	Nr cadastral Nr. topografic	Suprafața* (mp)	Observații / Referințe
A1		155	Sector cadastral:26 Teren neimprejmuit; Conform titlului de proprietate imobilul se afla in parcela 515/10. Diferenta de 845mp se regaseste inscrisa la ID 1484

B. Partea II. Proprietari și acte

Inscrieri privitoare la dreptul de proprietate și alte drepturi reale	Referințe
11815 / 02/04/2025	
Hotarare Judecatoreasca nr. 382, din 06/03/2013 emis de JUDECATORIA DOROHOI;	
B1	A1
Intabulare, drept de PROPRIETATE, dobandit prin Hotarare Judecatoreasca, cota actuala 1/1, cota initiala 1/1 1) RUSU IOAN	

C. Partea III. SARCINI .

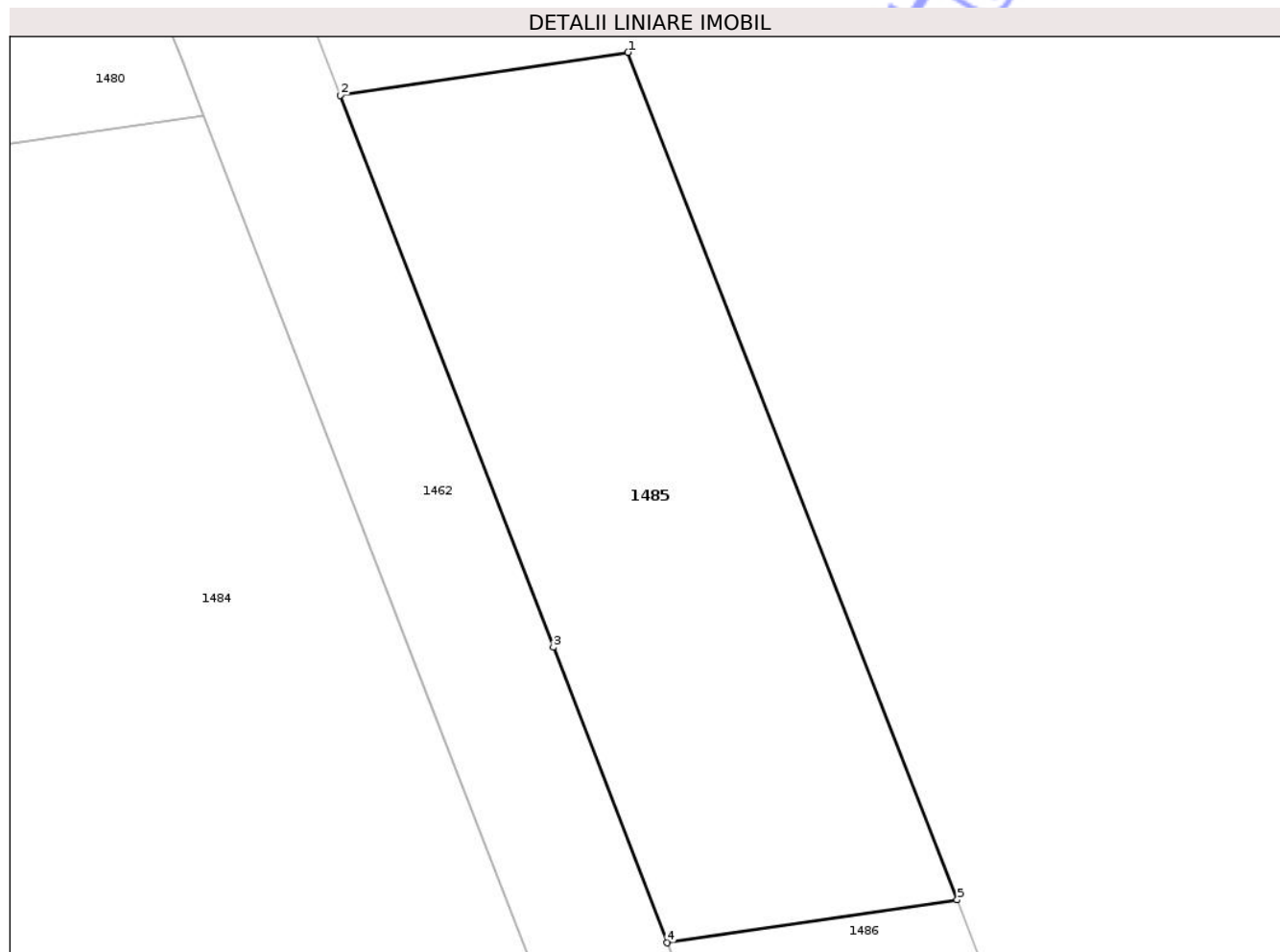
Inscrieri privind dezmembramintele dreptului de proprietate, drepturi reale de garanție și sarcini	Referințe
NU SUNT	

Anexa Nr. 1 La Partea I

Teren

Nr cadastral	Suprafața (mp)*	Observații / Referințe
	155	Conform titlului de proprietate imobilul se afla în parcela 515/10. Diferența de 845mp se regăsește înscrisă la ID 1484

* Suprafața este determinată în planul de proiecție Stereo 70.



Date referitoare la teren

Crt	Categorie folosință	Intra vilan	Suprafața (mp)	Tarla	Parcelă	Nr. topo	Observații / Referințe
1	faneata	NU	155	22	513	-	

Lungime Segmente

1) Valorile lungimilor segmentelor sunt obținute din proiecție în plan.

Punct început	X / Y	Punct sfârșit	X / Y	Lungime segment (** (m)
1	598.769,366 726.948,525	2	598.762,324 726.947,479	7.119
2	598.762,324 726.947,479	3	598.767,535 726.933,977	14.473
3	598.767,535 726.933,977	4	598.770,326 726.926,747	7.75
4	598.770,326 726.926,747	5	598.777,414 726.927,799	7.166
5	598.777,414 726.927,799	1	598.769,366 726.948,525	22.234

** Lungimile segmentelor sunt determinate în planul de proiecție Stereo 70 și sunt rotunjite la 1 milimetru.

*** Distanța dintre puncte este formată din segmente cumulate ce sunt mai mici decât valoarea 1 milimetru.

Neutilizabil în Circuitul
Civil

**DATE DESPRE IMOBILUL NR. 1486**

Oficiul de Cadastru și Publicitate Imobiliară BOTOSANI
Biroul de Cadastru și Publicitate Imobiliară Dorohoi

A. Partea I. Descrierea imobilului

TEREN Extravilan

Adresa: Jud. Botosani

Nr. Crt	Nr cadastral Nr. topografic	Suprafața* (mp)	Observații / Referințe
A1		64	Sector cadastral:26 Teren neimprejmuit; Conform titlului de proprietate imobilul se afla in parcela 518/13. Diferenta pana la suprafata din TP, se regasesc inscrise in ID 1487 cu S=329mp si ID1488 cu S=1207mp

B. Partea II. Proprietari și acte

Inscrieri privitoare la dreptul de proprietate și alte drepturi reale		Referințe
1727 / 23/01/2019		
Act Notarial nr. 67, din 23/01/2019 emis de BIN Amarie Ioan (Contract de vanzare - cumparare);		
B1	Intabulare, drept de PROPRIETATE, dobandit prin Conventie, cota actuala 1/1, cota initiala 1/1 1) COJOCARIU CONSTANTIN	A1
B2	se notează apartenența terenului la patrimoniul de afectatiune destinat exercitării activităților economice de către Cojocariu Constantin - Persoană Fizică Autorizată (CUI 29646906)	A1

C. Partea III. SARCINI .

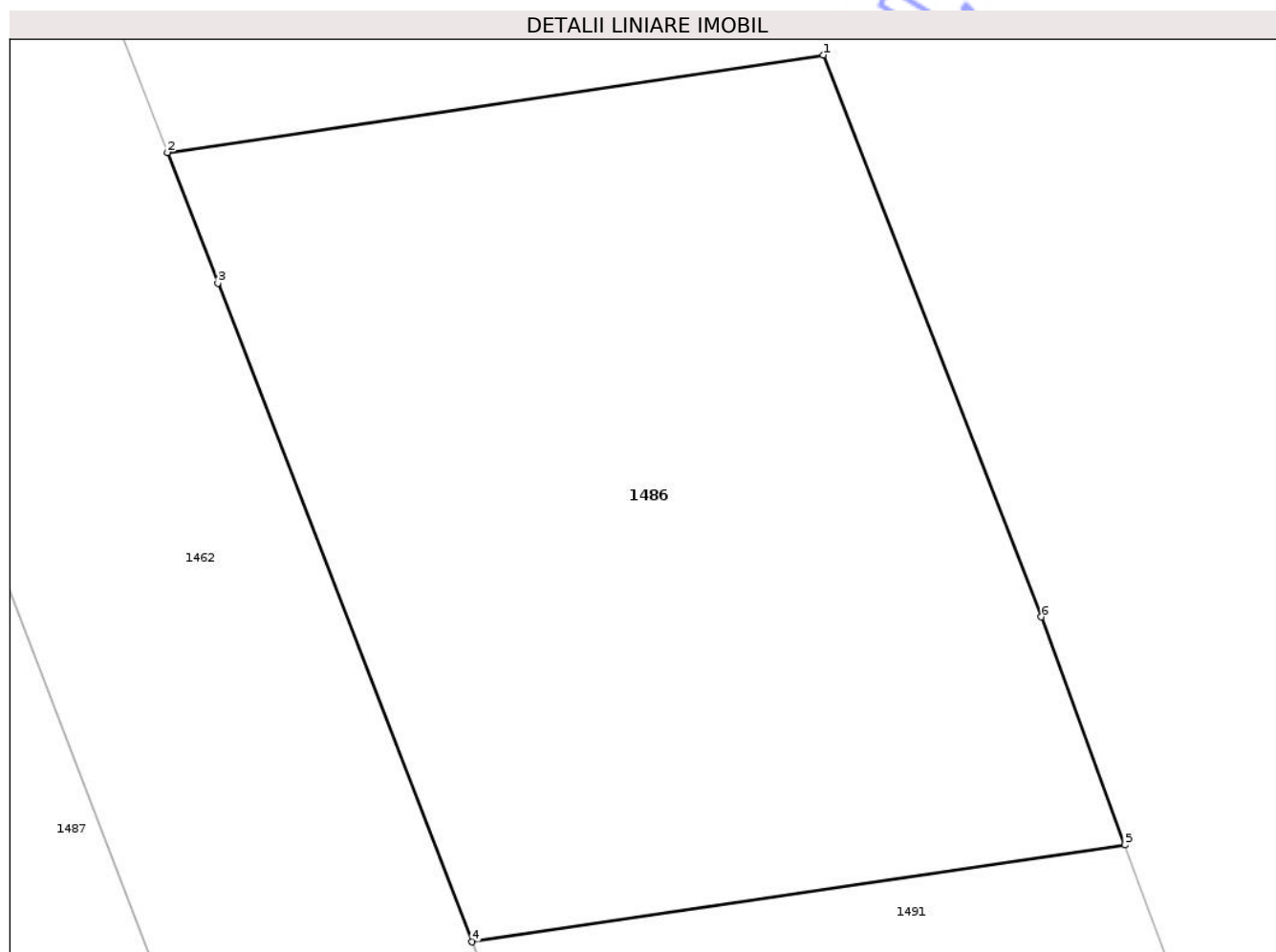
Inscrieri privind dezmembramintele dreptului de proprietate, drepturi reale de garanție și sarcini	Referințe
NU SUNT	

Anexa Nr. 1 La Partea I

Teren

Nr cadastral	Suprafața (mp)*	Observații / Referințe
	64	Conform titlului de proprietate imobilul se afla in parcela 518/13. Diferenta pana la suprafata din TP, se regasesc inscrise in ID 1487 cu S=329mp si ID1488 cu S=1207mp

* Suprafata este determinată in planul de proiectie Stereo 70.



Date referitoare la teren

Crt	Categorie folosință	Intravilan	Suprafața (mp)	Tarla	Parcelă	Nr. topo	Observații / Referințe
1	faneata	NU	64	22	513	-	

Lungime Segmente

1) Valorile lungimilor segmentelor sunt obținute din proiectie în plan.

Punct început	X / Y	Punct sfârșit	X / Y	Lungime segment (** (m)
1	598.777,414 726.927,799	2	598.770,326 726.926,747	7.166
2	598.770,326 726.926,747	3	598.770,871 726.925,334	1.514
3	598.770,871 726.925,334	4	598.773,618 726.918,215	7.63
4	598.773,618 726.918,215	5	598.780,675 726.919,263	7.134

Punct început	X / Y	Punct sfârșit	X / Y	Lungime segment (** (m)
5	598.780,675 726.919,263	6	598.779,772 726.921,726	2.623
6	598.779,772 726.921,726	1	598.777,414 726.927,799	6.515

** Lungimile segmentelor sunt determinate în planul de proiecție Stereo 70 și sunt rotunjite la 1 milimetru.

*** Distanța dintre puncte este formată din segmente cumulate ce sunt mai mici decât valoarea 1 milimetru.

Neutilizabil în Circuitul Civil

**DATE DESPRE IMOBILUL NR. 1487**

Oficiul de Cadastru și Publicitate Imobiliară BOTOSANI
Biroul de Cadastru și Publicitate Imobiliară Dorohoi

A. Partea I. Descrierea imobilului

TEREN Extravilan

Adresa: Jud. Botosani

Nr. Crt	Nr cadastral Nr. topografic	Suprafața* (mp)	Observații / Referințe
A1		329	Sector cadastral:26 Teren neimprejmuit; Conform titlului de proprietate imobilul se afla in parcela 518/13. Diferenta pana la suprafata din TP, se regasesc inscise in ID 1486 cu S=64mp si ID1488 cu S=1207mp

B. Partea II. Proprietari și acte

Inscrieri privitoare la dreptul de proprietate și alte drepturi reale		Referințe
1727 / 23/01/2019		
Act Notarial nr. 67, din 23/01/2019 emis de BIN Amarie Ioan (Contract de vanzare - cumparare);		
B1	Intabulare, drept de PROPRIETATE, dobandit prin Conventie, cota actuala 1/1, cota initiala 1/1 1) COJOCARIU CONSTANTIN	A1
B2	se notează apartenența terenului la patrimoniul de afectatiune destinat exercitării activităților economice de către Cojocariu Constantin - Persoană Fizică Autorizată (CUI 29646906)	A1

C. Partea III. SARCINI .

Inscrieri privind dezmembramentele dreptului de proprietate, drepturi reale de garanție și sarcini	Referințe
NU SUNT	

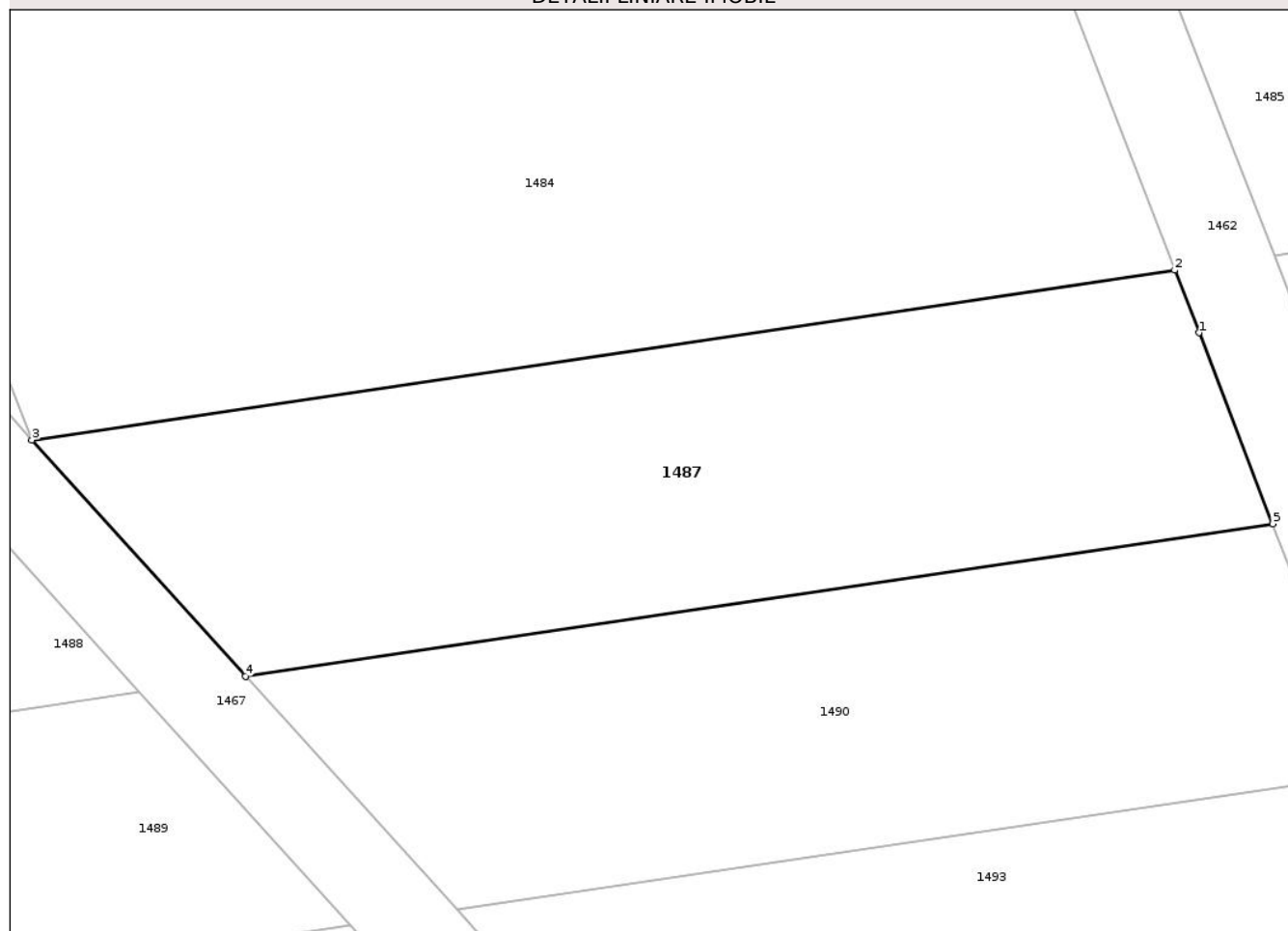
Anexa Nr. 1 La Partea I

Teren

Nr cadastral	Suprafața (mp)*	Observații / Referințe
	329	Conform titlului de proprietate imobilul se afla in parcela 518/13. Diferenta pana la suprafata din TP, se regasesc inscrise in ID 1486 cu S=64mp si ID1488 cu S=1207mp

* Suprafata este determinată in planul de proiectie Stereo 70.

DETALII LINIARE IMOBIL



Date referitoare la teren

Crt	Categorie folosință	Intravilan	Suprafața (mp)	Tarla	Parcelă	Nr. topo	Observații / Referințe
1	faneata	NU	329	22	515	-	

Lungime Segmente

1) Valorile lungimilor segmentelor sunt obținute din proiectie în plan.

Punct început	X / Y	Punct sfârșit	X / Y	Lungime segment (** (m)
1	598.767,792 726.924,146	2	598.766,98 726.926,25	2.255
2	598.766,98 726.926,25	3	598.728,536 726.920,541	38.866
3	598.728,536 726.920,541	4	598.735,726 726.912,588	10.721
4	598.735,726 726.912,588	5	598.770,273 726.917,719	34.926

Punct început	X / Y	Punct sfârșit	X / Y	Lungime segment (** (m)
5	598.770,273 726.917,719	1	598.767,792 726.924,146	6.889

** Lungimile segmentelor sunt determinate în planul de proiecție Stereo 70 și sunt rotunjite la 1 milimetru.

*** Distanța dintre puncte este formată din segmente cumulate ce sunt mai mici decât valoarea 1 milimetru.

Neutilizabil în Circuitul Civil

**DATE DESPRE IMOBILUL NR. 1488**

Oficiul de Cadastru și Publicitate Imobiliară BOTOSANI
Biroul de Cadastru și Publicitate Imobiliară Dorohoi

A. Partea I. Descrierea imobilului

TEREN Extravilan

Adresa: Jud. Botosani

Nr. Crt	Nr cadastral Nr. topografic	Suprafața* (mp)	Observații / Referințe
A1	51067	1.207	Sector cadastral:26 Teren neimprejmuit; Conform titlului de proprietate imobilul se afla in parcela 518/13. Diferenta se regaseste inscrisa in ID 1486 cu S=64mp si ID 1487 cu S=329mp

B. Partea II. Proprietari și acte

Inscrieri privitoare la dreptul de proprietate și alte drepturi reale		Referințe
1727 / 23/01/2019		
Act Notarial nr. 67, din 23/01/2019 emis de BIN Amarie Ioan (Contract de vanzare - cumparare);		
B3	Intabulare, drept de PROPRIETATE, dobandit prin Conventie, cota actuala 1/1, cota initiala 1/1 1) COJOCARIU CONSTANTIN	A1
B4	se notează apartenența terenului la patrimoniul de afectatiune destinat exercitării activităților economice de către Cojocariu Constantin - Persoană Fizică Autorizată (CUI 29646906)	A1

C. Partea III. SARCINI .

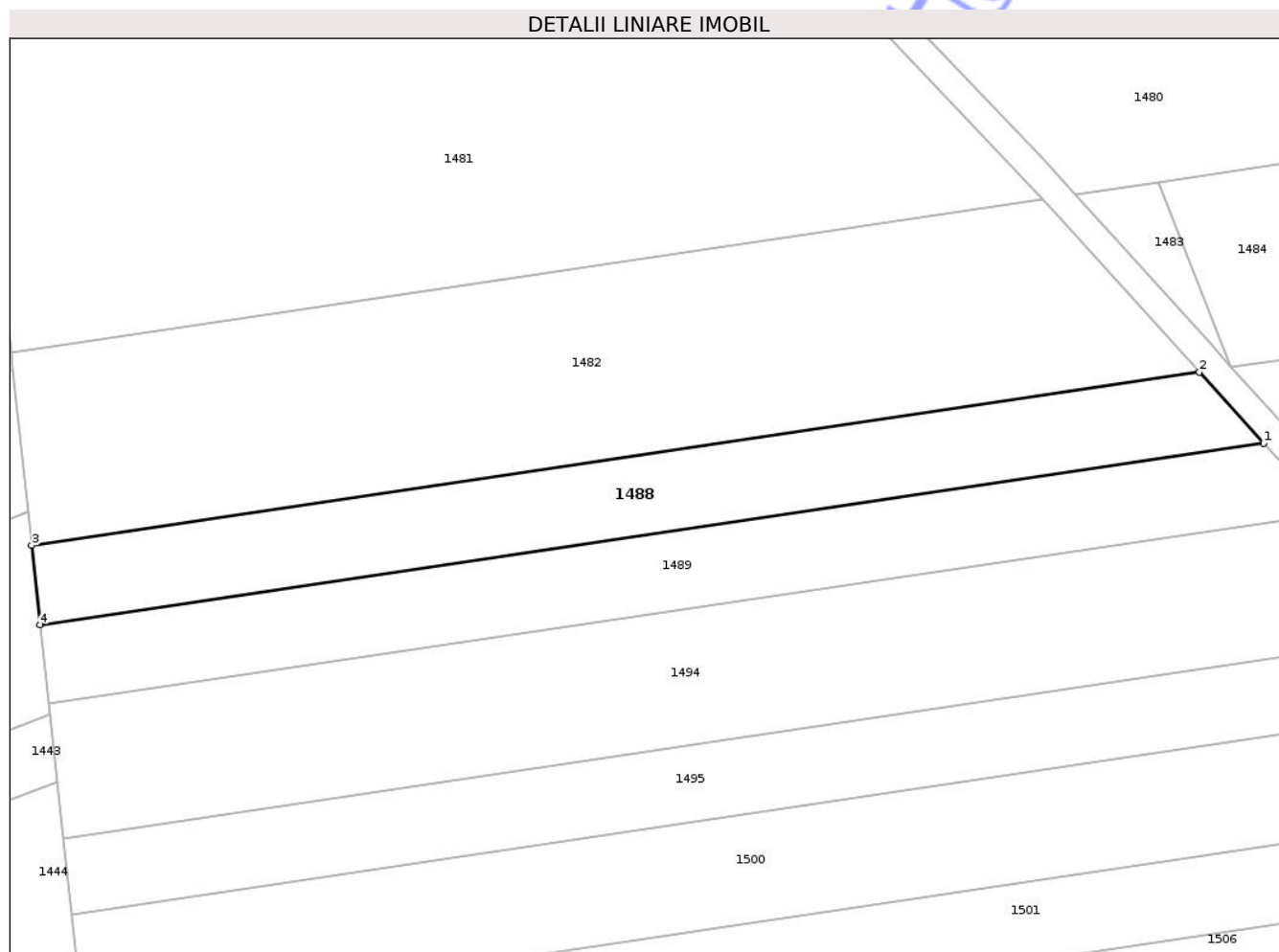
Inscrieri privind dezmembramintele dreptului de proprietate, drepturi reale de garanție și sarcini	Referințe
NU SUNT	

Anexa Nr. 1 La Partea I

Teren

Nr cadastral	Suprafața (mp)*	Observații / Referințe
51067	1.207	Conform titlului de proprietate imobilul se afla în parcela 518/13. Diferența se regăsește înscrisă în ID 1486 cu S=64mp și ID 1487 cu S=329mp

* Suprafața este determinată în planul de proiecție Stereo 70.



Date referitoare la teren

Crt	Categorie folosință	Intra vilan	Suprafața (mp)	Tarla	Parcelă	Nr. topo	Observații / Referințe
1	faneata	NU	1.207	22	518/13	-	

Lungime Segmente

1) Valorile lungimilor segmentelor sunt obținute din proiecție în plan.

Punct început	X / Y	Punct sfârșit	X / Y	Lungime segment (** (m)
1	598.732,16 726.912,059	2	598.724,971 726.920,011	10.721
2	598.724,971 726.920,011	3	598.594,331 726.900,611	132.072
3	598.594,331 726.900,611	4	598.595,283 726.891,733	8.93
4	598.595,283 726.891,733	1	598.732,16 726.912,059	138.379

** Lungimile segmentelor sunt determinate în planul de proiecție Stereo 70 și sunt rotunjite la 1 milimetru.

*** Distanța dintre puncte este formată din segmente cumulate ce sunt mai mici decât valoarea 1 milimetru.

Neutilizabil în Circuitul
Civil

**DATE DESPRE IMOBILUL NR. 1489**

Oficiul de Cadastru și Publicitate Imobiliară BOTOSANI
Biroul de Cadastru și Publicitate Imobiliară Dorohoi

A. Partea I. Descrierea imobilului

TEREN Extravilan

Adresa: Jud. Botosani

Nr. Crt	Nr cadastral Nr. topografic	Suprafața* (mp)	Observații / Referințe
A1		1.247	Sector cadastral:26 Teren neimprejmuț; Conform titlului de proprietate imobilul se afla in parcelele 518/9 si 515/9. Diferenta pana la suprafata din TP, se regasesc inscrise in ID 1490 cu S=291mp si ID1491 cu S=62mp

B. Partea II. Proprietari și acte

Inscrieri privitoare la dreptul de proprietate și alte drepturi reale	Referințe
/	
Act Administrativ nr. 121725, din 22/11/2002 emis de CJSIPT BOTOSANI (Titlu proprietate);	
B1	A1
Intabulare, drept de PROPRIETATE, dobandit prin Reconstituire, cota actuala 1/1, cota initiala 1/1 1) CIHIRIAC MARIA, Lipsa C.N.P.	

C. Partea III. SARCINI .

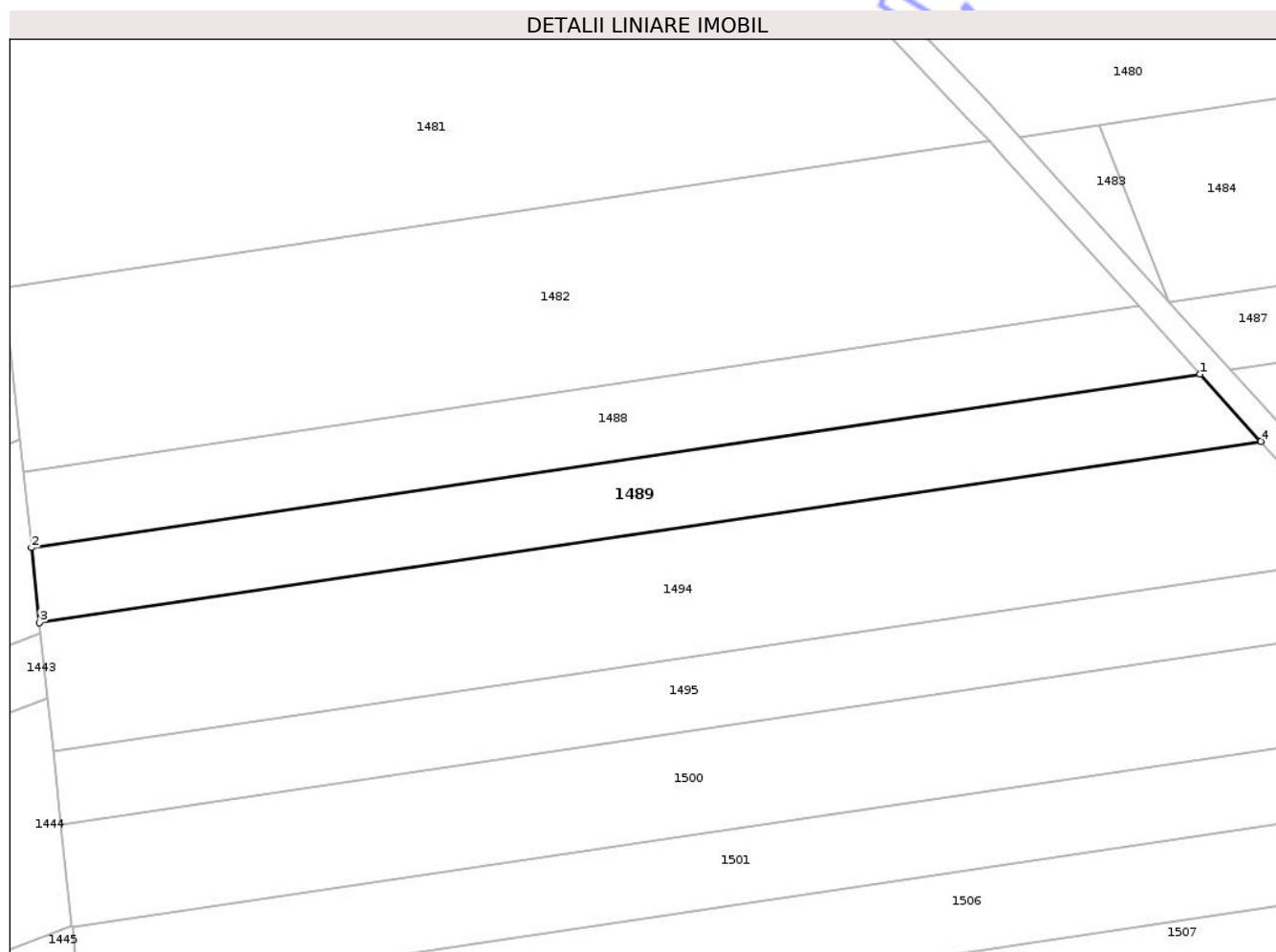
Inscrieri privind dezmembramintele dreptului de proprietate, drepturi reale de garanție și sarcini	Referințe
NU SUNT	

Anexa Nr. 1 La Partea I

Teren

Nr cadastral	Suprafața (mp)*	Observații / Referințe
	1.247	Conform titlului de proprietate imobilul se afla in parcelele 518/9 si 515/9. Diferenta pana la suprafata din TP, se regasesc inscrise in ID 1490 cu S=291mp si ID1491 cu S=62mp

* Suprafata este determinata in planul de proiectie Stereo 70.



Date referitoare la teren

Crt	Categorie folosință	Intravilan	Suprafața (mp)	Tarla	Parcelă	Nr. topo	Observații / Referințe
1	faneata	NU	1.040	22	518/9	-	
2	faneata	NU	207	22	518	-	

Lungime Segmente

1) Valorile lungimilor segmentelor sunt obținute din proiectie în plan.

Punct început	X / Y	Punct sfârșit	X / Y	Lungime segment (** (m)
1	598.732,16 726.912,059	2	598.595,283 726.891,733	138.379
2	598.595,283 726.891,733	3	598.596,223 726.882,959	8.823
3	598.596,223 726.882,959	4	598.739,265 726.904,201	144.61
4	598.739,265 726.904,201	1	598.732,16 726.912,059	10.593

** Lungimile segmentelor sunt determinate în planul de proiecție Stereo 70 și sunt rotunjite la 1 milimetru.

*** Distanța dintre puncte este formată din segmente cumulate ce sunt mai mici decât valoarea 1 milimetru.

Neutilizabil în Circuitul
Civil

**DATE DESPRE IMOBILUL NR. 1490**

Oficiul de Cadastru și Publicitate Imobiliară BOTOSANI
Biroul de Cadastru și Publicitate Imobiliară Dorohoi

A. Partea I. Descrierea imobilului

TEREN Extravilan

Adresa: Jud. Botosani

Nr. Crt	Nr cadastral Nr. topografic	Suprafața* (mp)	Observații / Referințe
A1		291	Sector cadastral:26 Teren neimprejmuit; Conform titlului de proprietate imobilul se afla in parcelele 518/9 si 515/9. Diferenta pana la suprafata din TP, se regasesc inscrise in ID 1489 cu S=1247mp si ID1491 cu S=62mp

B. Partea II. Proprietari și acte

Inscrieri privitoare la dreptul de proprietate și alte drepturi reale	Referințe
/	
Act Administrativ nr. 121725, din 22/11/2002 emis de CJSIPT BOTOSANI (Titlu proprietate);	
B1	A1
Intabulare, drept de PROPRIETATE, dobandit prin Reconstituire, cota actuala 1/1, cota initiala 1/1 1) CIHIRIAC MARIA, Lipsa C.N.P.	

C. Partea III. SARCINI .

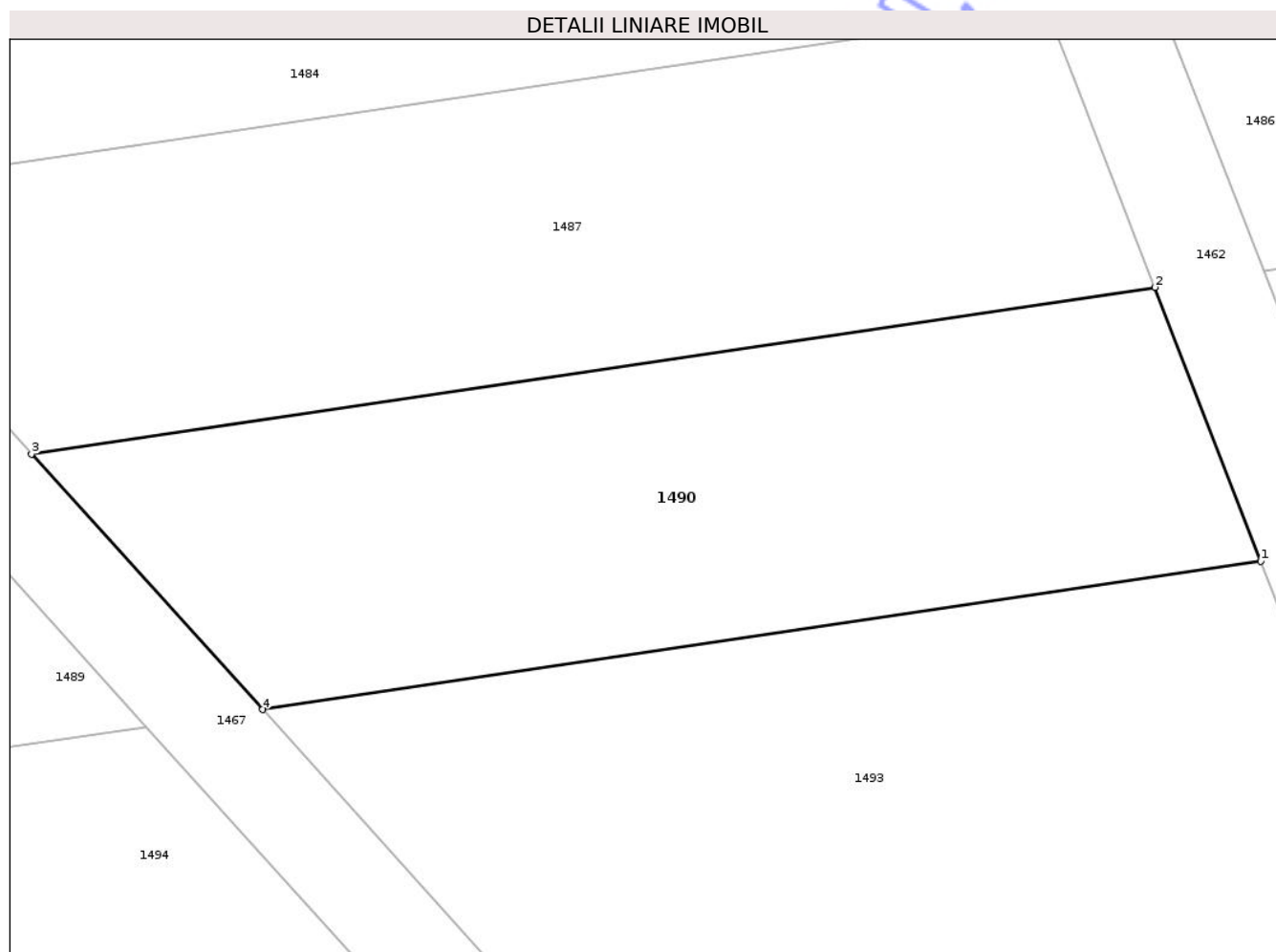
Inscrieri privind dezmembramintele dreptului de proprietate, drepturi reale de garanție și sarcini	Referințe
NU SUNT	

Anexa Nr. 1 La Partea I

Teren

Nr cadastral	Suprafața (mp)*	Observații / Referințe
	291	Conform titlului de proprietate imobilul se afla in parcelele 518/9 si 515/9. Diferenta pana la suprafata din TP, se regasesc inscrise in ID 1489 cu S=1247mp si ID1491 cu S=62mp

* Suprafata este determinată in planul de proiectie Stereo 70.



Date referitoare la teren

Crt	Categorie folosință	Intravilan	Suprafața (mp)	Tarla	Parcelă	Nr. topo	Observații / Referințe
1	faneata	NU	291	22	515/9	-	

Lungime Segmente

1) Valorile lungimilor segmentelor sunt obținute din proiectie în plan.

Punct început	X / Y	Punct sfârșit	X / Y	Lungime segment (** (m)
1	598.773,526 726.909,289	2	598.770,273 726.917,719	9.036
2	598.770,273 726.917,719	3	598.735,726 726.912,588	34.926
3	598.735,726 726.912,588	4	598.742,83 726.904,731	10.593
4	598.742,83 726.904,731	1	598.773,526 726.909,289	31.033

** Lungimile segmentelor sunt determinate în planul de proiecție Stereo 70 și sunt rotunjite la 1 milimetru.

*** Distanța dintre puncte este formată din segmente cumulate ce sunt mai mici decât valoarea 1 milimetru.

Neutilizabil în Circuitul
Civil

**DATE DESPRE IMOBILUL NR. 1491**

Oficiul de Cadastru și Publicitate Imobiliară BOTOSANI
Biroul de Cadastru și Publicitate Imobiliară Dorohoi

A. Partea I. Descrierea imobilului

TEREN Extravilan

Adresa: Jud. Botosani

Nr. Crt	Nr cadastral Nr. topografic	Suprafața* (mp)	Observații / Referințe
A1		62	Sector cadastral:26 Teren neimprejmuț; Conform titlului de proprietate imobilul se afla in parcelele 518/9 si 515/9. Diferenta pana la suprafata din TP, se regasesc inscrise in ID 1489 cu S=1247mp si ID1490 cu S=291mp

B. Partea II. Proprietari și acte

Inscrieri privitoare la dreptul de proprietate și alte drepturi reale	Referințe
/	
Act Administrativ nr. 121725, din 22/11/2002 emis de CJSIPT BOTOSANI (Titlu proprietate);	
B1 Intabulare, drept de PROPRIETATE, dobandit prin Reconstituire, cota actuala 1/1, cota initiala 1/1 1) CIHIRIAC MARIA, Lipsa C.N.P.	A1

C. Partea III. SARCINI .

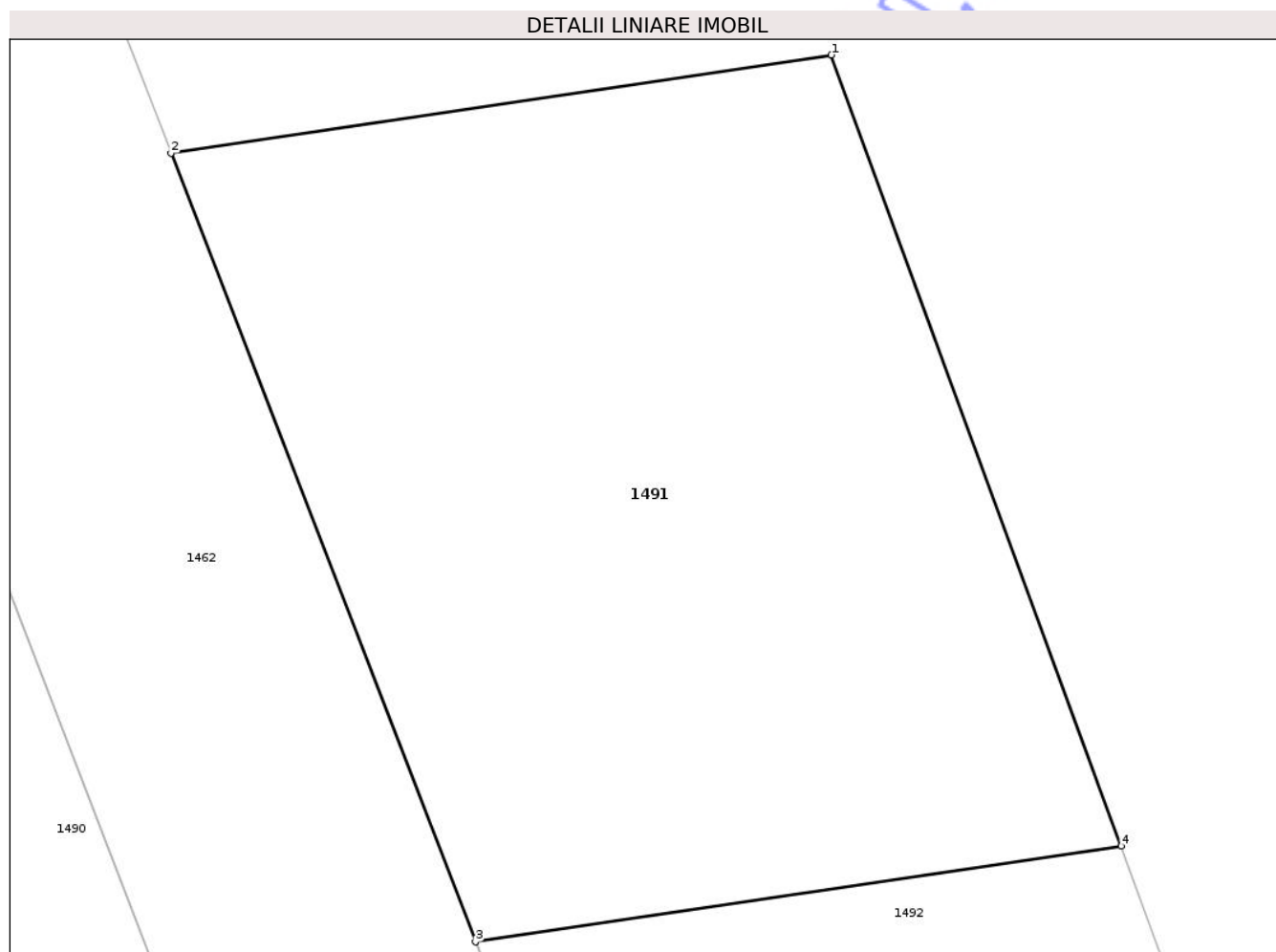
Inscrieri privind dezmembramintele dreptului de proprietate, drepturi reale de garanție și sarcini	Referințe
NU SUNT	

Anexa Nr. 1 La Partea I

Teren

Nr cadastral	Suprafața (mp)*	Observații / Referințe
	62	Conform titlului de proprietate imobilul se afla in parcelele 518/9 si 515/9. Diferenta pana la suprafata din TP, se regasesc inscrise in ID 1489 cu S=1247mp si ID1490 cu S=291mp

* Suprafata este determinată in planul de proiectie Stereo 70.



Date referitoare la teren

Crt	Categorie folosință	Intravilan	Suprafața (mp)	Tarla	Parcelă	Nr. topo	Observații / Referințe
1	faneata	NU	62	22	513	-	

Lungime Segmente

1) Valorile lungimilor segmentelor sunt obținute din proiectie în plan.

Punct început	X / Y	Punct sfârșit	X / Y	Lungime segment (** (m)
1	598.780,675 726.919,263	2	598.773,618 726.918,215	7.134
2	598.773,618 726.918,215	3	598.776,872 726.909,786	9.036
3	598.776,872 726.909,786	4	598.783,775 726.910,811	6.979
4	598.783,775 726.910,811	1	598.780,675 726.919,263	9.003

** Lungimile segmentelor sunt determinate în planul de proiecție Stereo 70 și sunt rotunjite la 1 milimetru.

*** Distanța dintre puncte este formată din segmente cumulate ce sunt mai mici decât valoarea 1 milimetru.

Neutilizabil în Circuitul
Civil

**DATE DESPRE IMOBILUL NR. 1492**

Oficiul de Cadastru și Publicitate Imobiliară BOTOSANI
Biroul de Cadastru și Publicitate Imobiliară Dorohoi

A. Partea I. Descrierea imobilului

TEREN Extravilan

Adresa: Jud. Botosani

Nr. Crt	Nr cadastral Nr. topografic	Suprafața* (mp)	Observații / Referințe
A1		104	Sector cadastral:26 Teren neimprejmuț; Conform titlului de proprietate imobilul se afla in parcela 518/14. Diferenta pana la suprafata din TP, se regasesc inscrise in ID 1493 cu S=420mp si ID1494 cu S=2276mp

B. Partea II. Proprietari și acte

Inscrieri privitoare la dreptul de proprietate și alte drepturi reale	Referințe
/	
Act Administrativ nr. 121751, din 23/11/2002 emis de CJSIPT BOTOSANI (Titlu proprietate);	
B1	A1
Intabulare, drept de PROPRIETATE, dobandit prin Reconstituire, cota actuala 1/1, cota initiala 1/1 1) BLENTEȘ MATAȘE, Lipsa C.N.P.	

C. Partea III. SARCINI .

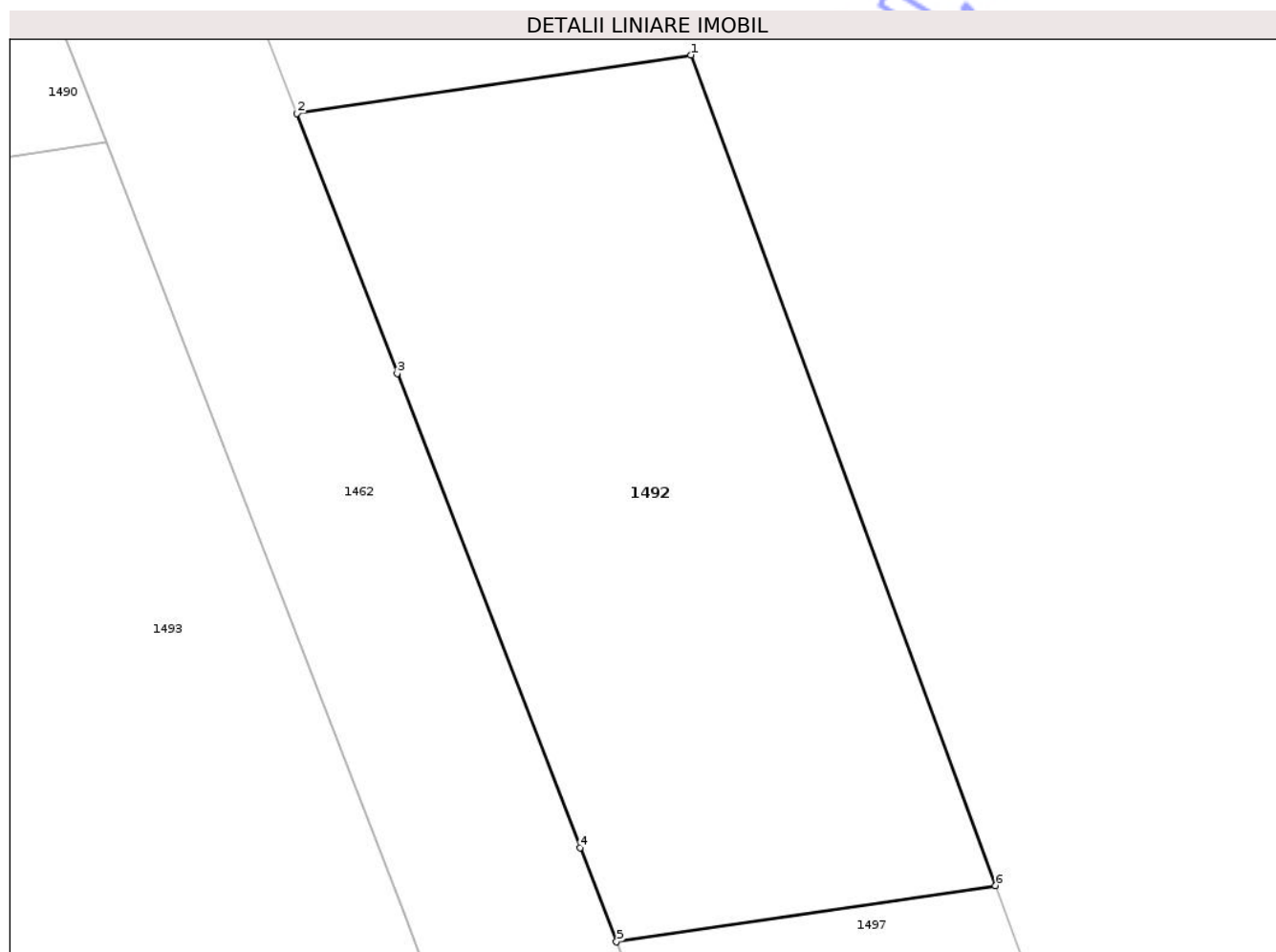
Inscrieri privind dezmembramintele dreptului de proprietate, drepturi reale de garanție și sarcini	Referințe
NU SUNT	

Anexa Nr. 1 La Partea I

Teren

Nr cadastral	Suprafața (mp)*	Observații / Referințe
	104	Conform titlului de proprietate imobilul se afla in parcela 518/14. Diferenta pana la suprafata din TP, se regasesc inscrise in ID 1493 cu S=420mp si ID1494 cu S=2276mp

* Suprafata este determinată in planul de proiectie Stereo 70.



Date referitoare la teren

Crt	Categorie folosință	Intravilan	Suprafața (mp)	Tarla	Parcelă	Nr. topo	Observații / Referințe
1	faneata	NU	104	22	513	-	

Lungime Segmente

1) Valorile lungimilor segmentelor sunt obținute din proiectie în plan.

Punct început	X / Y	Punct sfârșit	X / Y	Lungime segment (** (m)
1	598.783,775 726.910,811	2	598.776,872 726.909,786	6.979
2	598.776,872 726.909,786	3	598.778,63 726.905,231	4.882
3	598.778,63 726.905,231	4	598.781,835 726.896,926	8.902
4	598.781,835 726.896,926	5	598.782,472 726.895,275	1.769

Punct început	X / Y	Punct sfârșit	X / Y	Lungime segment (** (m)
5	598.782,472 726.895,275	6	598.789,112 726.896,261	6.712
6	598.789,112 726.896,261	1	598.783,775 726.910,811	15.498

** Lungimile segmentelor sunt determinate în planul de proiecție Stereo 70 și sunt rotunjite la 1 milimetru.

*** Distanța dintre puncte este formată din segmente cumulate ce sunt mai mici decât valoarea 1 milimetru.

Neutilizabil în Circuitul Civil

**DATE DESPRE IMOBILUL NR. 1493**

Oficiul de Cadastru și Publicitate Imobiliară BOTOSANI
Biroul de Cadastru și Publicitate Imobiliară Dorohoi

A. Partea I. Descrierea imobilului

TEREN Extravilan

Adresa: Jud. Botosani

Nr. Crt	Nr cadastral Nr. topografic	Suprafața* (mp)	Observații / Referințe
A1		420	Sector cadastral:26 Teren neimprejmit; Conform titlului de proprietate imobilul se afla in parcela 518/14. Diferenta pana la suprafata din TP, se regasesc inscrise in ID 1492 cu S=104mp si ID1494 cu S=2276mp

B. Partea II. Proprietari și acte

Inscrieri privitoare la dreptul de proprietate și alte drepturi reale	Referințe
/	
Act Administrativ nr. 121751, din 23/11/2002 emis de CJSIPT BOTOSANI (Titlu proprietate);	
B1	A1
Intabulare, drept de PROPRIETATE, dobandit prin Reconstituire, cota actuala 1/1, cota initiala 1/1 1) BLENTEȘ MATAȘE, Lipsa C.N.P.	

C. Partea III. SARCINI .

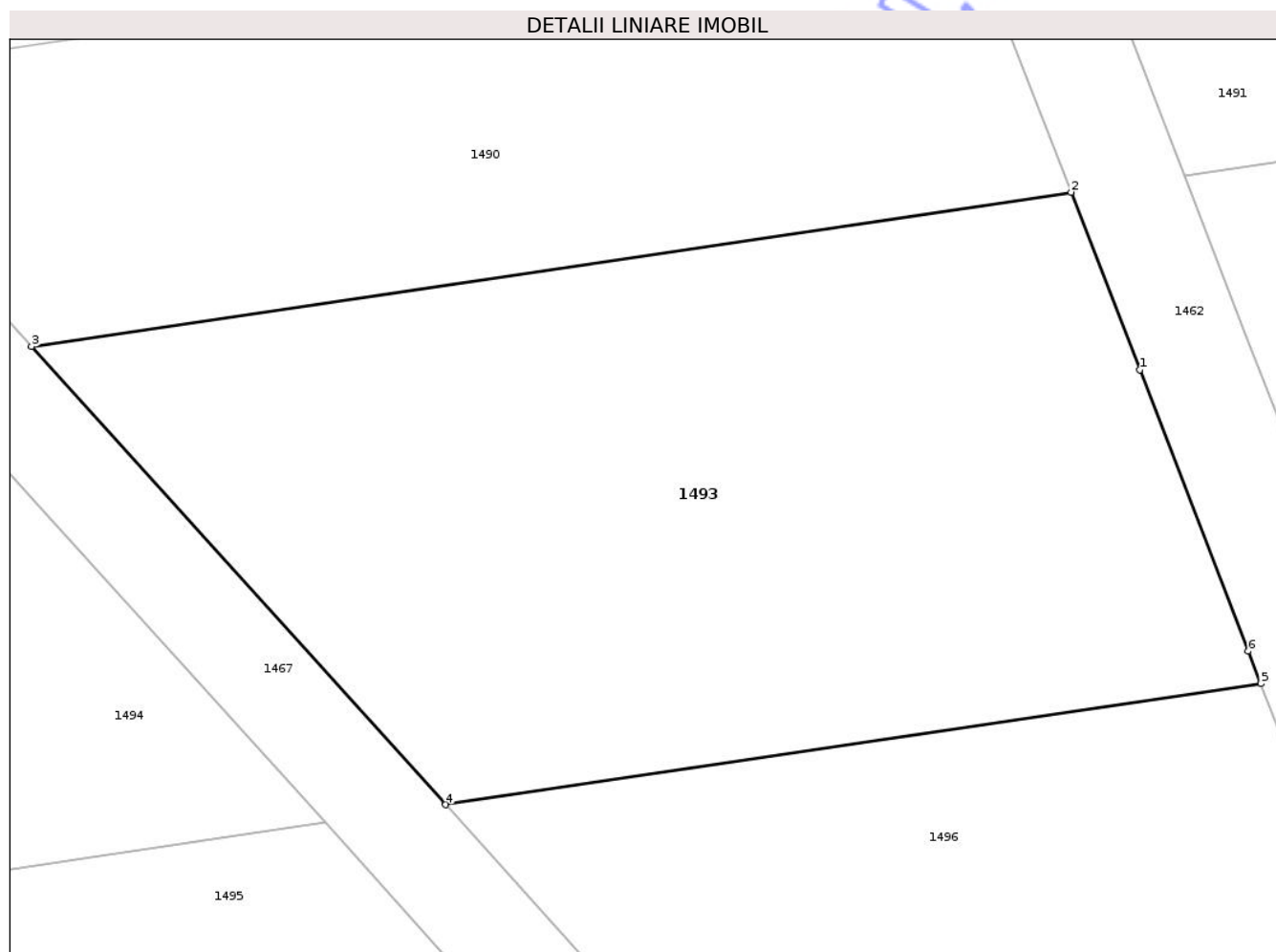
Inscrieri privind dezmembramintele dreptului de proprietate, drepturi reale de garanție și sarcini	Referințe
NU SUNT	

Anexa Nr. 1 La Partea I

Teren

Nr cadastral	Suprafața (mp)*	Observații / Referințe
	420	Conform titlului de proprietate imobilul se afla in parcela 518/14. Diferenta pana la suprafata din TP, se regasesc inscrite in ID 1492 cu S=104mp si ID1494 cu S=2276mp

* Suprafata este determinată in planul de proiecție Stereo 70.



Date referitoare la teren

Crt	Categorie folosință	Intravilan	Suprafața (mp)	Tarla	Parcelă	Nr. topo	Observații / Referințe
1	faneata	NU	420	22	515	-	

Lungime Segmente

1) Valorile lungimilor segmentelor sunt obținute din proiecție în plan.

Punct început	X / Y	Punct sfârșit	X / Y	Lungime segment (** (m)
1	598.775,551 726.904,042	2	598.773,526 726.909,289	5.624
2	598.773,526 726.909,289	3	598.742,83 726.904,731	31.033
3	598.742,83 726.904,731	4	598.755,06 726.891,204	18.235
4	598.755,06 726.891,204	5	598.779,127 726.894,778	24.331

Punct început	X / Y	Punct sfârșit	X / Y	Lungime segment (** (m)
5	598.779,127 726.894,778	6	598.778,757 726.895,737	1.028
6	598.778,757 726.895,737	1	598.775,551 726.904,042	8.902

** Lungimile segmentelor sunt determinate în planul de proiecție Stereo 70 și sunt rotunjite la 1 milimetru.

*** Distanța dintre puncte este formată din segmente cumulate ce sunt mai mici decât valoarea 1 milimetru.

Neutilizabil în Circuitul Civil

**DATE DESPRE IMOBILUL NR. 1494**

Oficiul de Cadastru și Publicitate Imobiliară BOTOSANI
Biroul de Cadastru și Publicitate Imobiliară Dorohoi

A. Partea I. Descrierea imobilului

TEREN Extravilan

Adresa: Jud. Botosani

Nr. Crt	Nr cadastral Nr. topografic	Suprafața* (mp)	Observații / Referințe
A1		2.276	Sector cadastral:26 Teren neimprejmuit; Conform titlului de proprietate imobilul se afla in parcela 518/14. Diferenta se regaseste inscrisa in ID 1492 cu S=104mp si ID 1493 cu S=420mp

B. Partea II. Proprietari și acte

Inscrieri privitoare la dreptul de proprietate și alte drepturi reale	Referințe
/	
Act Administrativ nr. 121751, din 23/11/2002 emis de CJSPT BOTOSANI (Titlu proprietate);	
B1	A1
Intabulare, drept de PROPRIETATE, dobandit prin Reconstituire, cota actuala 1/1, cota initiala 1/1 1) BLENTEȘ MATAȘE, Lipsa C.N.P.	

C. Partea III. SARCINI .

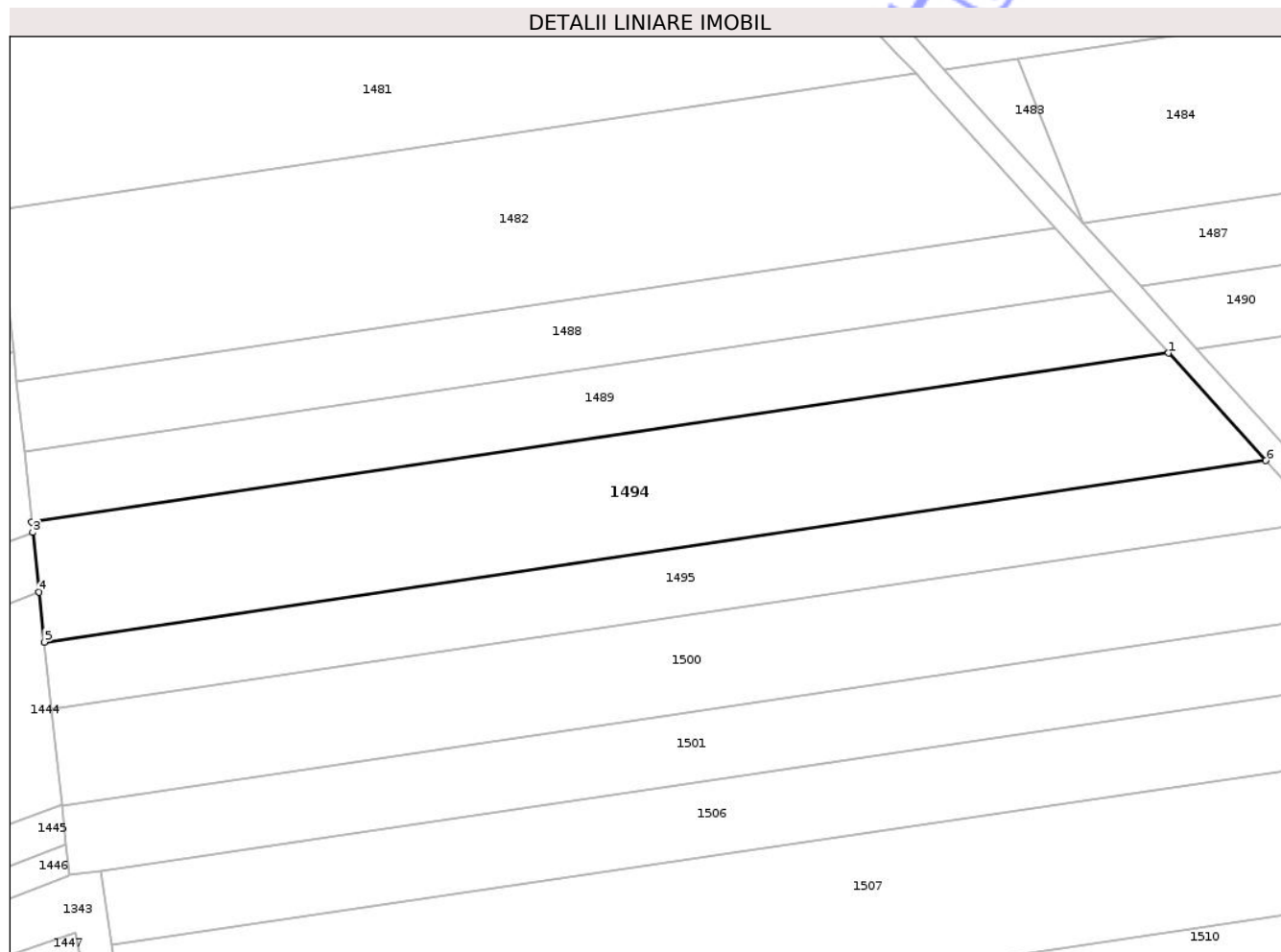
Inscrieri privind dezmembramintele dreptului de proprietate, drepturi reale de garanție și sarcini	Referințe
NU SUNT	

Anexa Nr. 1 La Partea I

Teren

Nr cadastral	Suprafața (mp)*	Observații / Referințe
	2.276	Conform titlului de proprietate imobilul se afla în parcela 518/14. Diferența se regăsește înscrisă în ID 1492 cu S=104mp și ID 1493 cu S=420mp

* Suprafața este determinată în planul de proiecție Stereo 70.



Date referitoare la teren

Crt	Categorie folosință	Intra vilan	Suprafața (mp)	Tarla	Parcelă	Nr. topo	Observații / Referințe
1	faneata	NU	2.276	22	518/14	-	

Lungime Segmente

1) Valorile lungimilor segmentelor sunt obținute din proiecție în plan.

Punct început	X / Y	Punct sfârșit	X / Y	Lungime segment (** (m)
1	598.739,265 726.904,201	2	598.596,223 726.882,959	144.61
2	598.596,223 726.882,959	3	598.596,364 726.881,649	1.318
3	598.596,364 726.881,649	4	598.597,17 726.874,128	7.563
4	598.597,17 726.874,128	5	598.597,842 726.867,857	6.307
5	598.597,842 726.867,857	6	598.751,494 726.890,675	155.337

Punct început	X / Y	Punct sfârșit	X / Y	Lungime segment (** (m)
6	598.751,494 726.890,675	1	598.739,265 726.904,201	18.235

** Lungimile segmentelor sunt determinate în planul de proiecție Stereo 70 și sunt rotunjite la 1 milimetru.

*** Distanța dintre puncte este formată din segmente cumulate ce sunt mai mici decât valoarea 1 milimetru.

Neutilizabil în Circuitul Civil

**DATE DESPRE IMOBILUL NR. 1495**

Oficiul de Cadastru și Publicitate Imobiliară BOTOSANI
Biroul de Cadastru și Publicitate Imobiliară Dorohoi

A. Partea I. Descrierea imobilului

TEREN Extravilan

Adresa: Jud. Botosani

Nr. Crt	Nr cadastral Nr. topografic	Suprafața* (mp)	Observații / Referințe
A1		1.351	Sector cadastral:26 Teren neimprejmuit; Conform titlului de proprietate imobilul se afla in parcelele 518/30 si 516/1. Diferenta pana la suprafata din TP, se regasesc inscrise in ID 1496 cu S=192mp si ID1497 cu S=57mp

B. Partea II. Proprietari și acte

Inscrieri privitoare la dreptul de proprietate și alte drepturi reale	Referințe
/	
Act Administrativ nr. 152783, din 03/01/2007 emis de CJSIPT BOTOSANI (Titlu proprietate);	
B1	A1
Intabulare, drept de PROPRIETATE, dobandit prin Reconstituire, cota actuala 1/1, cota initiala 1/1 1) ALBU MIHAI, Lipsa C.N.P.	

C. Partea III. SARCINI .

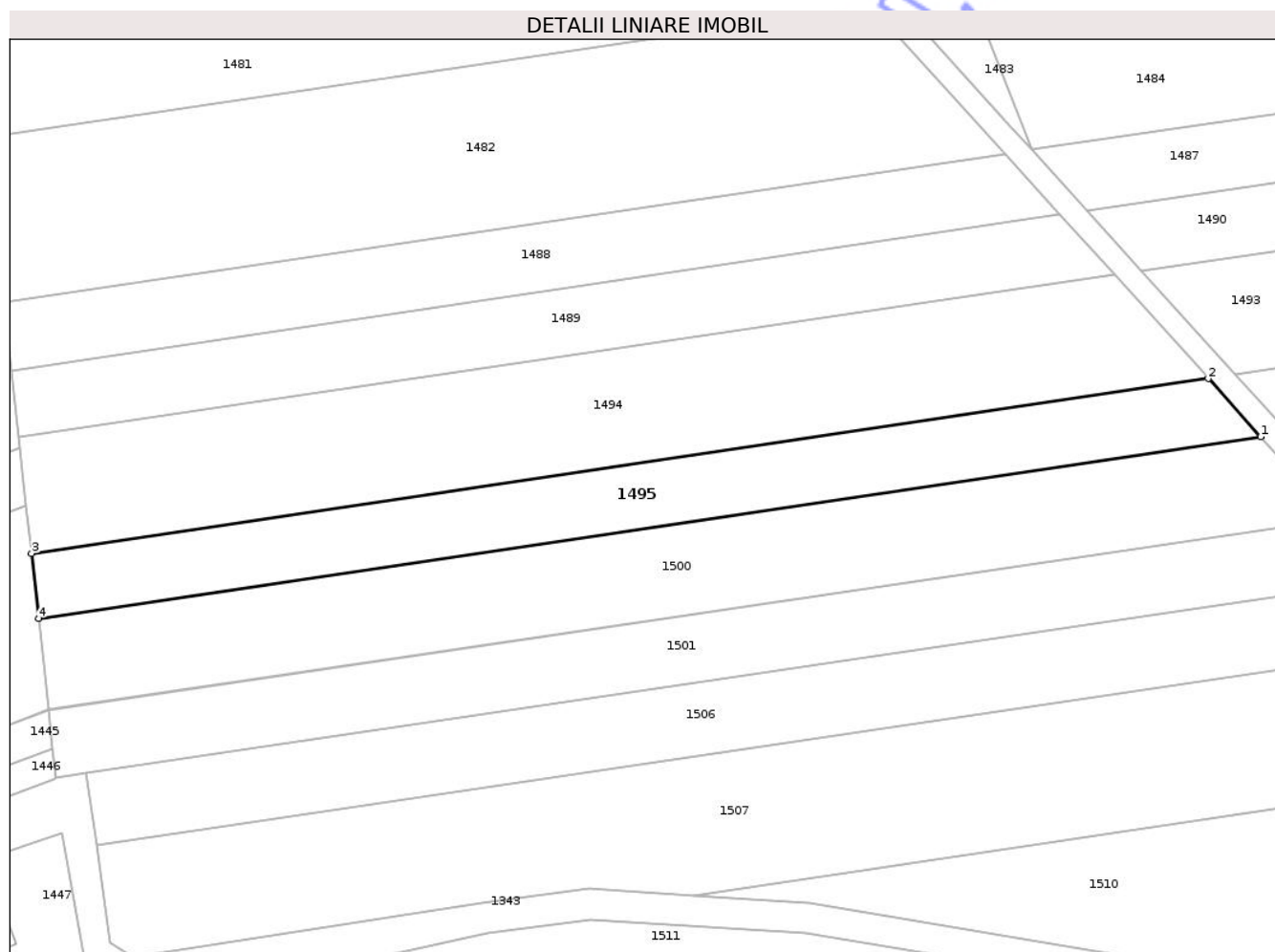
Inscrieri privind dezmembramintele dreptului de proprietate, drepturi reale de garanție și sarcini	Referințe
NU SUNT	

Anexa Nr. 1 La Partea I

Teren

Nr cadastral	Suprafața (mp)*	Observații / Referințe
	1.351	Conform titlului de proprietate imobilul se afla în parcelele 518/30 și 516/1. Diferența până la suprafața din TP, se regăsește în ID 1496 cu S=192mp și ID1497 cu S=57mp

* Suprafața este determinată în planul de proiecție Stereo 70.



Date referitoare la teren

Crt	Categorie folosință	Intravilan	Suprafața (mp)	Tarla	Parcelă	Nr. topo	Observații / Referințe
1	faneata	NU	1.351	22	518/30	-	

Lungime Segmente

1) Valorile lungimilor segmentelor sunt obținute din proiecție în plan.

Punct început	X / Y	Punct sfârșit	X / Y	Lungime segment (** (m)
1	598.758,37 726.883,069	2	598.751,494 726.890,675	10.253
2	598.751,494 726.890,675	3	598.597,842 726.867,857	155.337
3	598.597,842 726.867,857	4	598.598,752 726.859,366	8.54
4	598.598,752 726.859,366	1	598.758,37 726.883,069	161.368

** Lungimile segmentelor sunt determinate în planul de proiecție Stereo 70 și sunt rotunjite la 1 milimetru.

*** Distanța dintre puncte este formată din segmente cumulate ce sunt mai mici decât valoarea 1 milimetru.

Neutilizabil în Circuitul
Civil

**DATE DESPRE IMOBILUL NR. 1496**

Oficiul de Cadastru și Publicitate Imobiliară BOTOSANI
Biroul de Cadastru și Publicitate Imobiliară Dorohoi

A. Partea I. Descrierea imobilului

TEREN Extravilan

Adresa: Jud. Botosani

Nr. Crt	Nr cadastral Nr. topografic	Suprafața* (mp)	Observații / Referințe
A1		192	Sector cadastral:26 Teren neimprejmuit; Conform titlului de proprietate imobilul se afla in parcelele 518/30 si 516/1. Diferenta pana la suprafata din TP, se regasesc inscrise in ID 1495 cu S=1351mp si ID1497 cu S=57mp

B. Partea II. Proprietari și acte

Inscrieri privitoare la dreptul de proprietate și alte drepturi reale	Referințe
/	
Act Administrativ nr. 152783, din 03/01/2007 emis de CJSIPT BOTOSANI (Titlu proprietate);	
B1 Intabulare, drept de PROPRIETATE, dobandit prin Reconstituire, cota actuala 1/1, cota initiala 1/1 1) ALBU MIHAI, Lipsa C.N.P.	A1

C. Partea III. SARCINI .

Inscrieri privind dezmembramintele dreptului de proprietate, drepturi reale de garanție și sarcini	Referințe
NU SUNT	

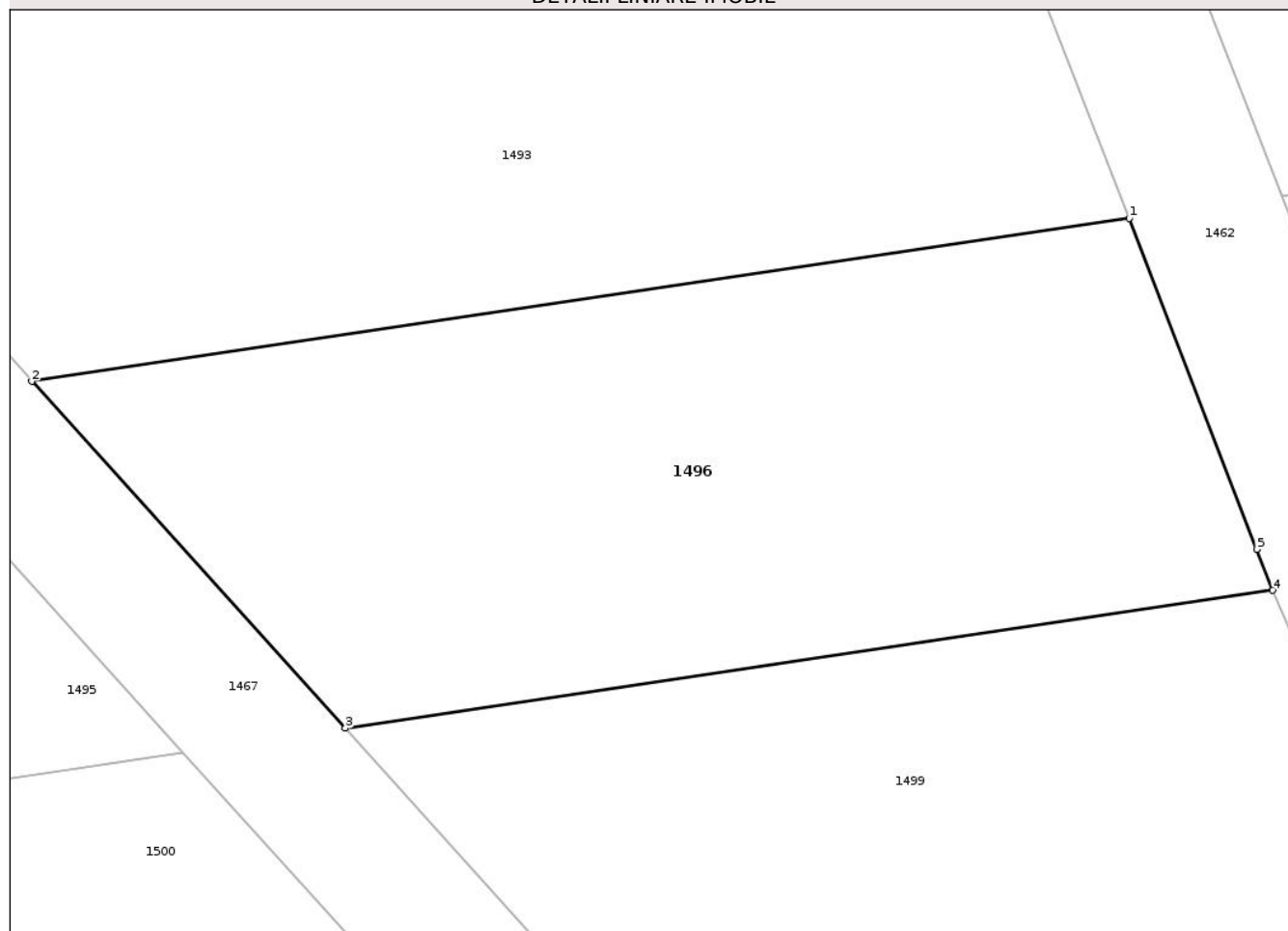
Anexa Nr. 1 La Partea I

Teren

Nr cadastral	Suprafața (mp)*	Observații / Referințe
	192	Conform titlului de proprietate imobilul se afla în parcelele 518/30 și 516/1. Diferența până la suprafața din TP, se regasesc înscrise în ID 1495 cu S=1351mp și ID1497 cu S=57mp

* Suprafața este determinată în planul de proiecție Stereo 70.

DETALII LINIARE IMOBIL



Date referitoare la teren

Crt	Categorie folosință	Intravilan	Suprafața (mp)	Tarla	Parcelă	Nr. topo	Observații / Referințe
1	faneata	NU	192	22	515	-	

Lungime Segmente

1) Valorile lungimilor segmentelor sunt obținute din proiecție în plan.

Punct început	X / Y	Punct sfârșit	X / Y	Lungime segment (** (m)
1	598.779,127 726.894,778	2	598.755,06 726.891,204	24.331
2	598.755,06 726.891,204	3	598.761,936 726.883,599	10.253
3	598.761,936 726.883,599	4	598.782,276 726.886,619	20.563
4	598.782,276 726.886,619	5	598.781,928 726.887,521	0.966

Punct început	X / Y	Punct sfârșit	X / Y	Lungime segment (** (m)
5	598.781,928 726.887,521	1	598.779,127 726.894,778	7.779

** Lungimile segmentelor sunt determinate în planul de proiecție Stereo 70 și sunt rotunjite la 1 milimetru.

*** Distanța dintre puncte este formată din segmente cumulate ce sunt mai mici decât valoarea 1 milimetru.

Neutilizabil în Circuitul Civil

**DATE DESPRE IMOBILUL NR. 1497**

Oficiul de Cadastru și Publicitate Imobiliară BOTOSANI
Biroul de Cadastru și Publicitate Imobiliară Dorohoi

A. Partea I. Descrierea imobilului

TEREN Extravilan

Adresa: Jud. Botosani

Nr. Crt	Nr cadastral Nr. topografic	Suprafața* (mp)	Observații / Referințe
A1		57	Sector cadastral:26 Teren neimprejmuit; Conform titlului de proprietate imobilul se afla in parcelele 518/30 si 516/1. Diferenta pana la suprafata din TP, se regasesc inscrise in ID 1495 cu S=1351mp si ID1496 cu S=192mp

B. Partea II. Proprietari și acte

Inscrieri privitoare la dreptul de proprietate și alte drepturi reale	Referințe
/	
Act Administrativ nr. 152783, din 03/01/2007 emis de CJSIPT BOTOSANI (Titlu proprietate);	
B1	A1
Intabulare, drept de PROPRIETATE, dobandit prin Reconstituire, cota actuala 1/1, cota initiala 1/1 1) ALBU MIHAI, Lipsa C.N.P.	

C. Partea III. SARCINI .

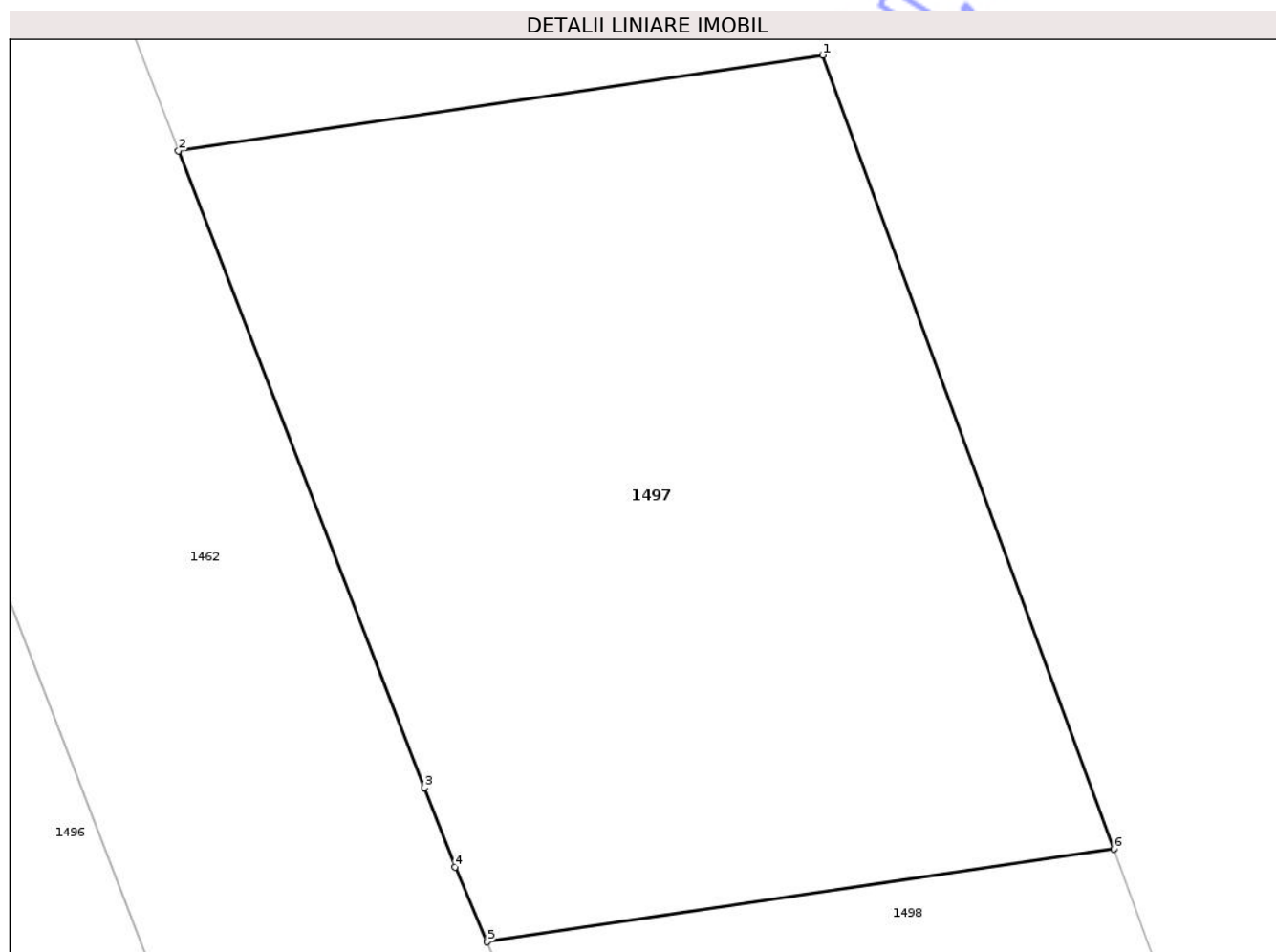
Inscrieri privind dezmembramintele dreptului de proprietate, drepturi reale de garanție și sarcini	Referințe
NU SUNT	

Anexa Nr. 1 La Partea I

Teren

Nr cadastral	Suprafața (mp)*	Observații / Referințe
	57	Conform titlului de proprietate imobilul se afla în parcelele 518/30 și 516/1. Diferența până la suprafața din TP, se regăsește înscrisă în ID 1495 cu S=1351mp și ID1496 cu S=192mp

* Suprafața este determinată în planul de proiecție Stereo 70.



Date referitoare la teren

Crt	Categorie folosință	Intravilan	Suprafața (mp)	Tarla	Parcelă	Nr. topo	Observații / Referințe
1	faneata	NU	57	22	513	-	

Lungime Segmente

1) Valorile lungimilor segmentelor sunt obținute din proiecție în plan.

Punct început	X / Y	Punct sfârșit	X / Y	Lungime segment (** (m)
1	598.789,112 726.896,261	2	598.782,472 726.895,275	6.712
2	598.782,472 726.895,275	3	598.785,007 726.888,709	7.038
3	598.785,007 726.888,709	4	598.785,321 726.887,893	0.874
4	598.785,321 726.887,893	5	598.785,655 726.887,121	0.841

Punct început	X / Y	Punct sfârșit	X / Y	Lungime segment (** (m)
5	598.785,655 726.887,121	6	598.792,112 726.888,08	6.528
6	598.792,112 726.888,08	1	598.789,112 726.896,261	8.714

** Lungimile segmentelor sunt determinate în planul de proiecție Stereo 70 și sunt rotunjite la 1 milimetru.

*** Distanța dintre puncte este formată din segmente cumulate ce sunt mai mici decât valoarea 1 milimetru.

Neutilizabil în Circuitul Civil

**DATE DESPRE IMOBILUL NR. 1498**

Oficiul de Cadastru și Publicitate Imobiliară BOTOSANI
Biroul de Cadastru și Publicitate Imobiliară Dorohoi

A. Partea I. Descrierea imobilului

TEREN Extravilan

Adresa: Jud. Botosani

Nr. Crt	Nr cadastral Nr. topografic	Suprafața* (mp)	Observații / Referințe
A1		75	Sector cadastral:26 Teren neimprejmuț; Conform titlului de proprietate imobilul se afla in parcela 518/16. Diferenta pana la suprafata din TP, se regasesc inscrise in ID 1499 cu S=219mp si ID1500 cu S=2006mp

B. Partea II. Proprietari și acte

Inscrieri privitoare la dreptul de proprietate și alte drepturi reale	Referințe
/	
Act Administrativ nr. 125810, din 25/11/2002 emis de CJSIPT BOTOSANI (Titlu proprietate);	
B1	A1
Intabulare, drept de PROPRIETATE, dobandit prin Reconstituire, cota actuala 1/1, cota initiala 1/1 1) CHIRIAC VASILE, Lipsa C.N.P.	

C. Partea III. SARCINI .

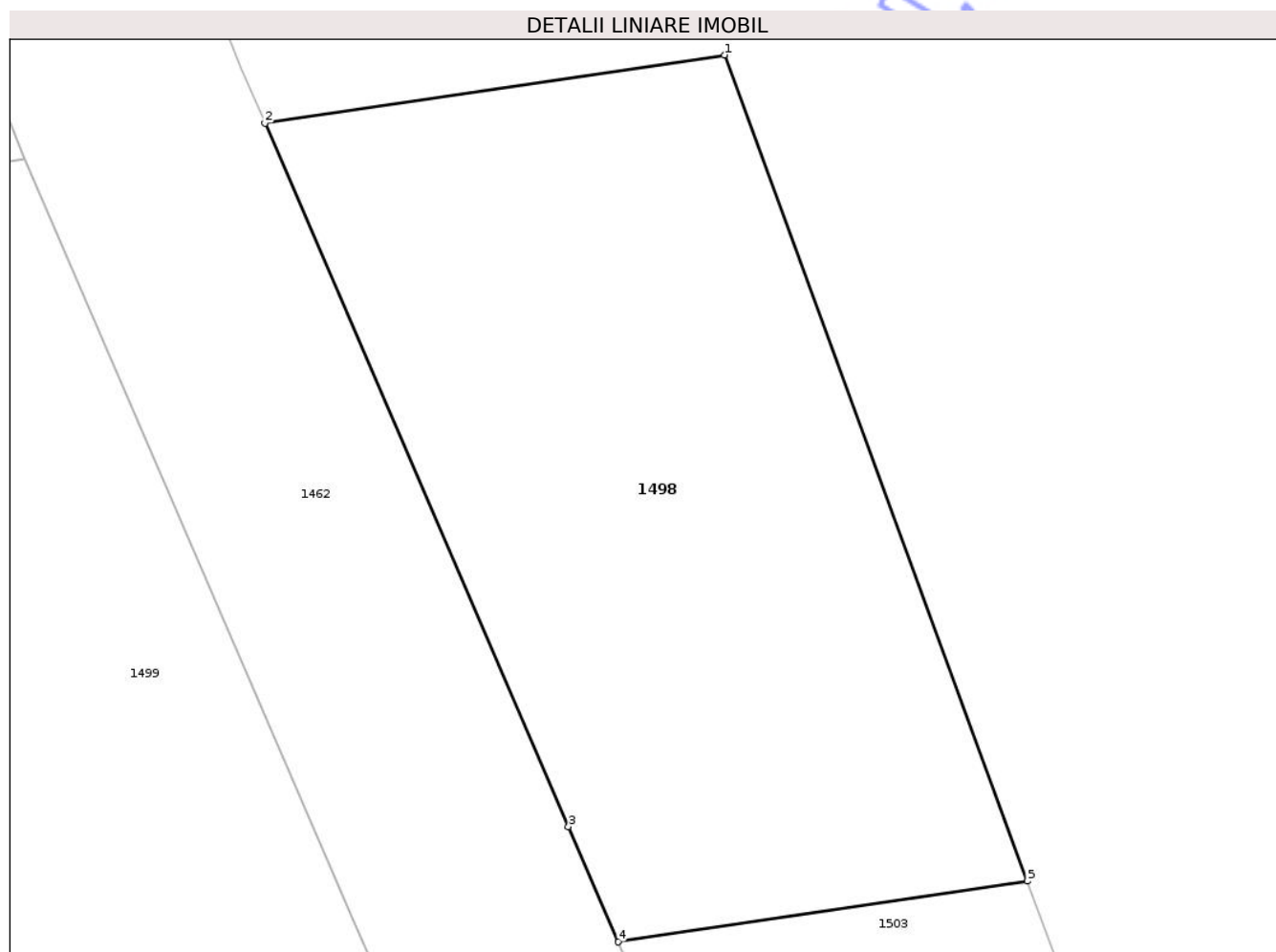
Inscrieri privind dezmembramintele dreptului de proprietate, drepturi reale de garanție și sarcini	Referințe
NU SUNT	

Anexa Nr. 1 La Partea I

Teren

Nr cadastral	Suprafața (mp)*	Observații / Referințe
	75	Conform titlului de proprietate imobilul se afla in parcela 518/16. Diferenta pana la suprafata din TP, se regasesc inscrite in ID 1499 cu S=219mp si ID1500 cu S=2006mp

* Suprafata este determinată in planul de proiectie Stereo 70.



Date referitoare la teren

Crt	Categorie folosință	Intravilan	Suprafața (mp)	Tarla	Parcelă	Nr. topo	Observații / Referințe
1	faneata	NU	75	22	513	-	

Lungime Segmente

1) Valorile lungimilor segmentelor sunt obținute din proiectie în plan.

Punct început	X / Y	Punct sfârșit	X / Y	Lungime segment (** (m)
1	598.792,112 726.888,08	2	598.785,655 726.887,121	6.528
2	598.785,655 726.887,121	3	598.789,921 726.877,237	10.765
3	598.789,921 726.877,237	4	598.790,62 726.875,618	1.764
4	598.790,62 726.875,618	5	598.796,369 726.876,472	5.813

Punct început	X / Y	Punct sfârșit	X / Y	Lungime segment (** (m)
5	598.796,369 726.876,472	1	598.792,112 726.888,08	12.365

** Lungimile segmentelor sunt determinate în planul de proiecție Stereo 70 și sunt rotunjite la 1 milimetru.

*** Distanța dintre puncte este formată din segmente cumulate ce sunt mai mici decât valoarea 1 milimetru.

Neutilizabil în Circuitul Civil

**DATE DESPRE IMOBILUL NR. 1500**

Oficiul de Cadastru și Publicitate Imobiliară BOTOSANI
Biroul de Cadastru și Publicitate Imobiliară Dorohoi

A. Partea I. Descrierea imobilului

TEREN Extravilan

Adresa: Jud. Botosani

Nr. Crt	Nr cadastral Nr. topografic	Suprafața* (mp)	Observații / Referințe
A1		2.006	Sector cadastral:26 Teren neimprejmuit; Conform titlului de proprietate imobilul se afla in parcela 518/16. Diferenta se regaseste in ID 1498 cu S=75mp si ID1499 cu S=219mp

B. Partea II. Proprietari și acte

Inscrieri privitoare la dreptul de proprietate și alte drepturi reale	Referințe
/	
Act Administrativ nr. 125810, din 25/11/2002 emis de CJSPT BOTOSANI (Titlu proprietate);	
B1	A1
Intabulare, drept de PROPRIETATE, dobandit prin Reconstituire, cota actuala 1/1, cota initiala 1/1 1) CHIRIAC VASILE, Lipsa C.N.P.	

C. Partea III. SARCINI .

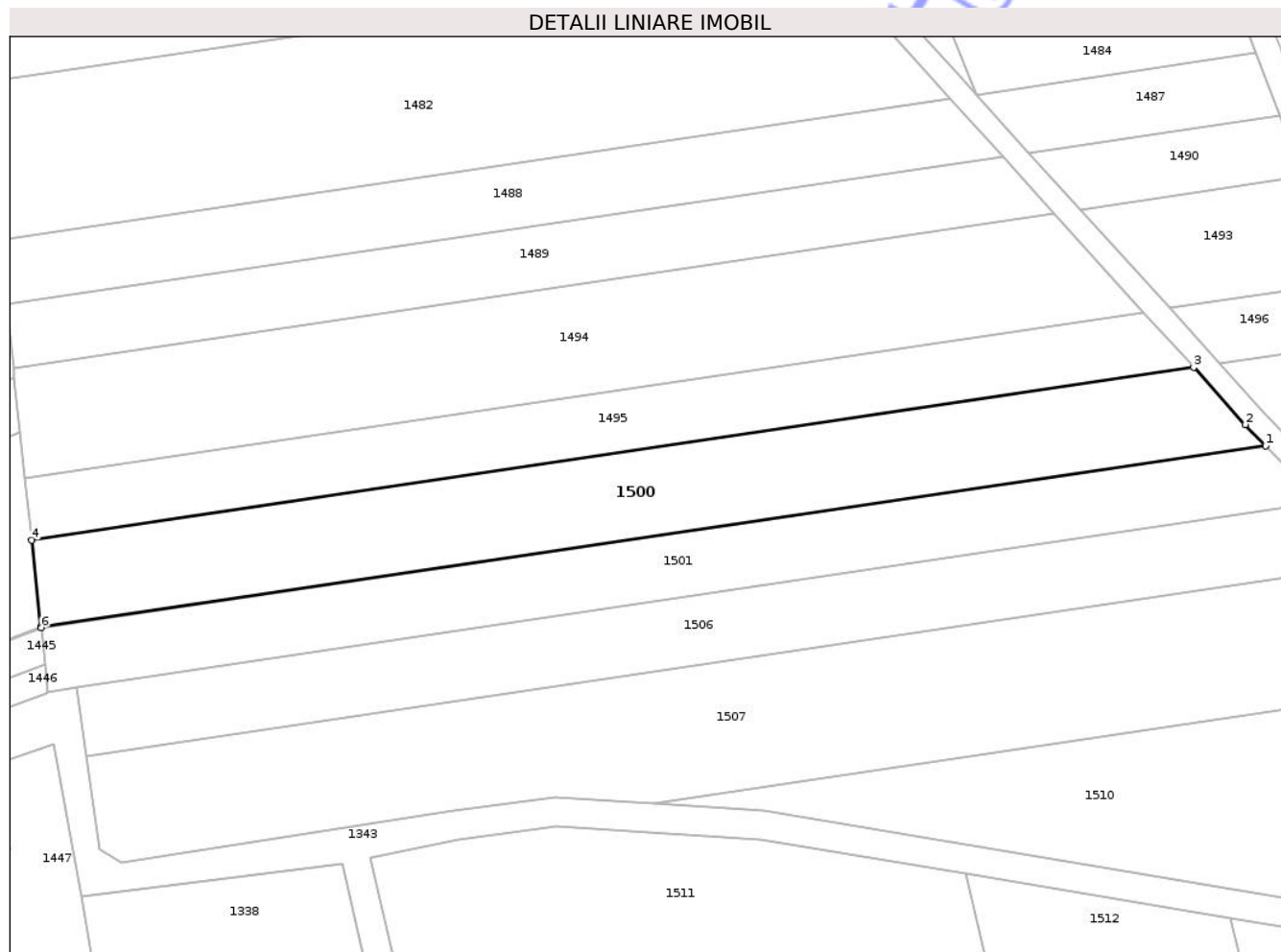
Inscrieri privind dezmembramintele dreptului de proprietate, drepturi reale de garanție și sarcini	Referințe
NU SUNT	

Anexa Nr. 1 La Partea I

Teren

Nr cadastral	Suprafața (mp)*	Observații / Referințe
	2.006	Conform titlului de proprietate imobilul se afla în parcela 518/16. Diferența se regăsește înscrisă în ID 1498 cu S=75mp și ID1499 cu S=219mp

* Suprafața este determinată în planul de proiecție Stereo 70.



Date referitoare la teren

Crt	Categorie folosință	Intra vilan	Suprafața (mp)	Tarla	Parcelă	Nr. topo	Observații / Referințe
1	faneata	NU	2.006	22	518/16	-	

Lungime Segmente

1) Valorile lungimilor segmentelor sunt obținute din proiecție în plan.

Punct început	X / Y	Punct sfârșit	X / Y	Lungime segment (** (m)
1	598.768,281 726.872,3	2	598.765,479 726.875,206	4.036
2	598.765,479 726.875,206	3	598.758,37 726.883,069	10.6
3	598.758,37 726.883,069	4	598.598,752 726.859,366	161.368
4	598.598,752 726.859,366	5	598.600,031 726.847,44	11.994
5	598.600,031 726.847,44	6	598.600,044 726.847,317	0.124

Punct început	X / Y	Punct sfârșit	X / Y	Lungime segment (** (m)
6	598.600,044 726.847,317	1	598.768,281 726.872,3	170.081

** Lungimile segmentelor sunt determinate în planul de proiecție Stereo 70 și sunt rotunjite la 1 milimetru.

*** Distanța dintre puncte este formată din segmente cumulate ce sunt mai mici decât valoarea 1 milimetru.

Neutilizabil în Circuitul Civil

**DATE DESPRE IMOBILUL NR. 1501**

Oficiul de Cadastru și Publicitate Imobiliară BOTOSANI
Biroul de Cadastru și Publicitate Imobiliară Dorohoi

A. Partea I. Descrierea imobilului

TEREN Extravilan

Adresa: Jud. Botosani

Nr. Crt	Nr cadastral Nr. topografic	Suprafața* (mp)	Observații / Referințe
A1	50451	1.532	Sector cadastral:26 Teren neimprejmuit; Conform titlului de proprietate imobilul se afla in parcela 518/8. Diferenta se regaseste in crisa in ID 1502 cu S=119mp si ID 1503 cu S=49mp

B. Partea II. Proprietari și acte

Inscrieri privitoare la dreptul de proprietate și alte drepturi reale	Referințe
30829 / 17/11/2014	
Act Notarial nr. 1201, din 12/11/2014 emis de AMARIE ALEXANDRU-BIN;	
B2	A1
Intabulare, drept de PROPRIETATE, dobandit prin Conventie, cota actuala 1/1, cota initiala 1/1	
1) PURICE MIHAI GABRIEL, căsătorit cu	
2) PURICE SIMONA PETRONELA, bun comun	

C. Partea III. SARCINI .

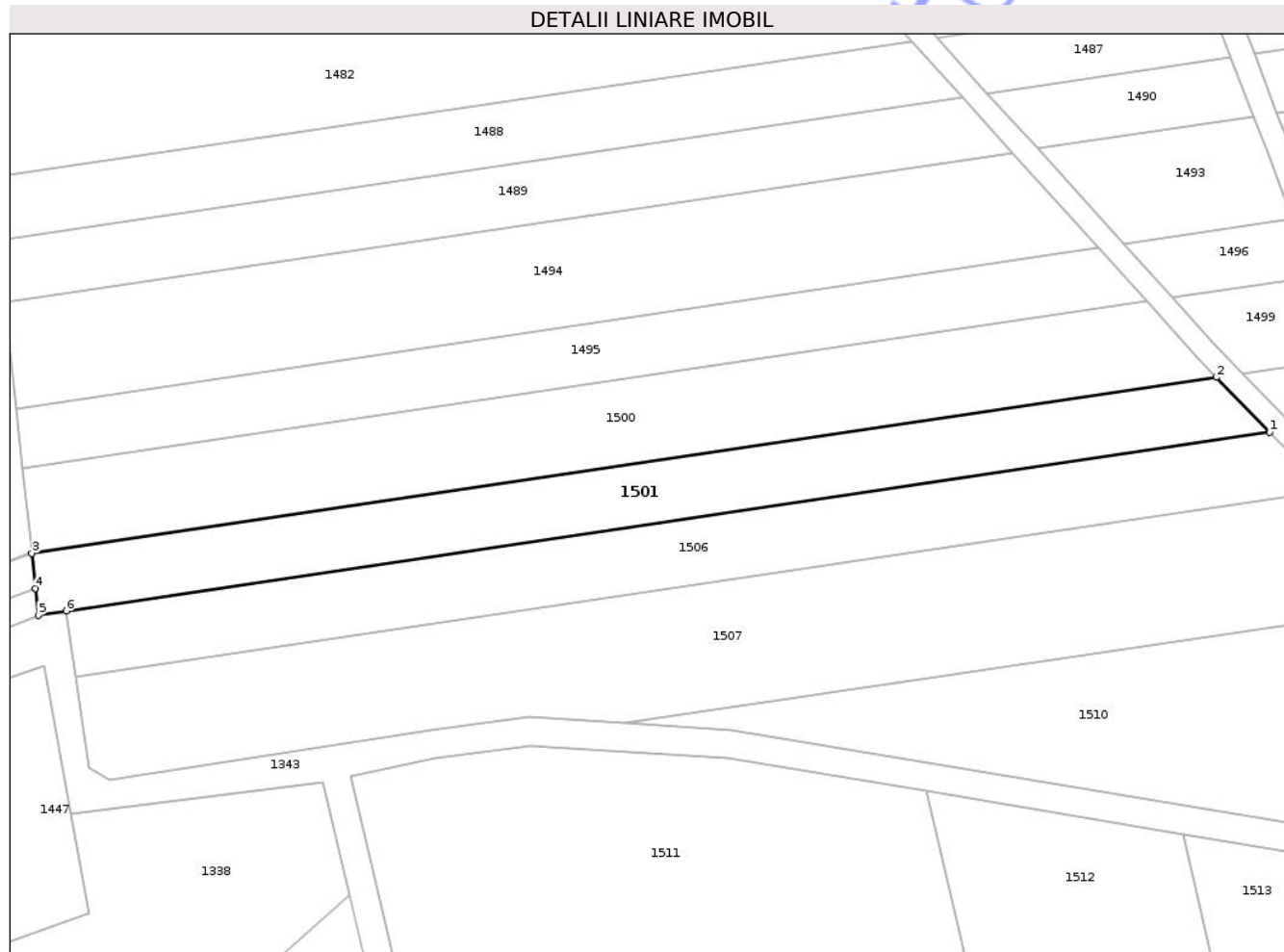
Inscrieri privind dezmembramintele dreptului de proprietate, drepturi reale de garanție și sarcini	Referințe
NU SUNT	

Anexa Nr. 1 La Partea I

Teren

Nr cadastral	Suprafața (mp)*	Observații / Referințe
50451	1.532	Conform titlului de proprietate imobilul se afla în parcela 518/8. Diferența se regăsește înscrisă în ID 1502 cu S=119mp și ID 1503 cu S=49mp

* Suprafața este determinată în planul de proiecție Stereo 70.



Date referitoare la teren

Crt	Categorie folosință	Intra vilan	Suprafața (mp)	Tarla	Parcelă	Nr. topo	Observații / Referințe
1	faneata	NU	1.532	-	518/8	-	

Lungime Segmente

1) Valorile lungimilor segmentelor sunt obținute din proiecție în plan.

Punct început	X / Y	Punct sfârșit	X / Y	Lungime segment (** (m)
1	598.775,812 726.864,488	2	598.768,281 726.872,3	10.851
2	598.768,281 726.872,3	3	598.600,044 726.847,317	170.081
3	598.600,044 726.847,317	4	598.600,579 726.842,328	5.018
4	598.600,579 726.842,328	5	598.600,986 726.838,526	3.823
5	598.600,986 726.838,526	6	598.604,946 726.839,115	4.003

Punct început	X / Y	Punct sfârșit	X / Y	Lungime segment (** (m)
6	598.604,946 726.839,115	1	598.775,812 726.864,488	172.739

** Lungimile segmentelor sunt determinate în planul de proiecție Stereo 70 și sunt rotunjite la 1 milimetru.

*** Distanța dintre puncte este formată din segmente cumulate ce sunt mai mici decât valoarea 1 milimetru.

Neutilizabil în Circuitul Civil

**DATE DESPRE IMOBILUL NR. 1502**

Oficiul de Cadastru și Publicitate Imobiliară BOTOSANI
Biroul de Cadastru și Publicitate Imobiliară Dorohoi

A. Partea I. Descrierea imobilului

TEREN Extravilan

Adresa: Jud. Botosani

Nr. Crt	Nr cadastral Nr. topografic	Suprafața* (mp)	Observații / Referințe
A1		119	Sector cadastral:26 Teren neimprejmuit; Conform titlului de proprietate imobilul se afla in parcela 518/8. Diferenta pana la suprafata din TP, se regasesc inscrise in ID 1501 cu S=1532mp si ID 1503 cu S=49mp

B. Partea II. Proprietari și acte

Inscrieri privitoare la dreptul de proprietate și alte drepturi reale	Referințe
30829 / 10/02/2026	
Act Notarial nr. 1201, din 12/11/2014 emis de BIN AMARIE ALEXANDRU;	
B1	A1
Intabulare, drept de PROPRIETATE, dobandit prin Conventie, cota actuala 1/1, cota initiala 1/1	
1) PURICE MIHAI GABRIEL, căsătorit cu	
2) PURICE SIMONA PETRONELA, bun comun	

C. Partea III. SARCINI .

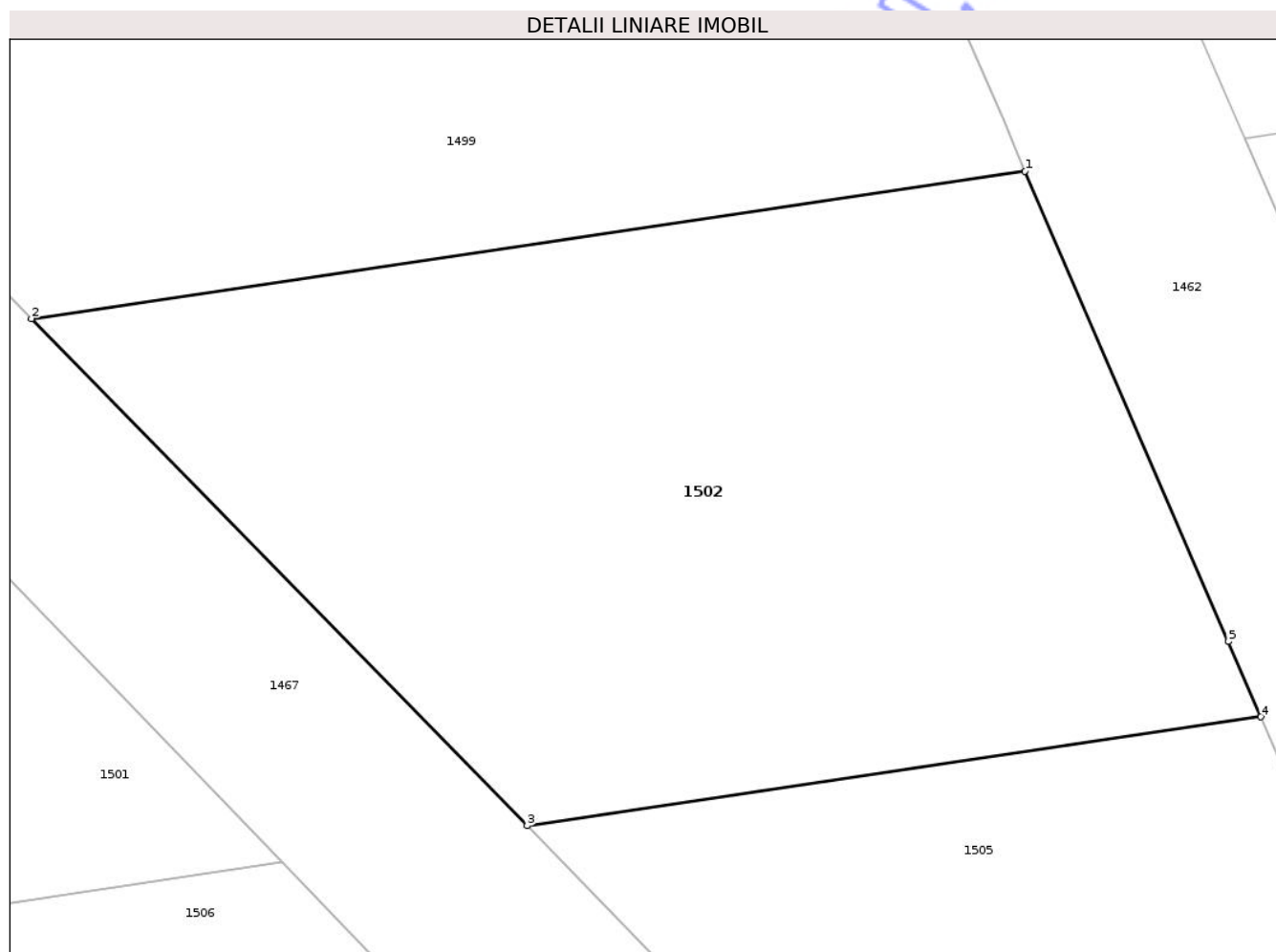
Inscrieri privind dezmembramintele dreptului de proprietate, drepturi reale de garanție și sarcini	Referințe
NU SUNT	

Anexa Nr. 1 La Partea I

Teren

Nr cadastral	Suprafața (mp)*	Observații / Referințe
	119	Conform titlului de proprietate imobilul se afla in parcela 518/8. Diferenta pana la suprafata din TP, se regasesc inscrise in ID 1501 cu S=1532mp si ID 1503 cu S=49mp

* Suprafata este determinată in planul de proiecție Stereo 70.



Date referitoare la teren

Crt	Categorie folosință	Intravilan	Suprafața (mp)	Tarla	Parcelă	Nr. topo	Observații / Referințe
1	faneata	NU	119	22	515	-	

Lungime Segmente

1) Valorile lungimilor segmentelor sunt obținute din proiecție în plan.

Punct început	X / Y	Punct sfârșit	X / Y	Lungime segment (** (m)
1	598.787,242 726.875,116	2	598.771,962 726.872,847	15.447
2	598.771,962 726.872,847	3	598.779,583 726.865,048	10.904
3	598.779,583 726.865,048	4	598.790,864 726.866,723	11.405
4	598.790,864 726.866,723	5	598.790,365 726.867,88	1.26

Punct început	X / Y	Punct sfârșit	X / Y	Lungime segment (** (m)
5	598.790,365 726.867,88	1	598.787,242 726.875,116	7.881

** Lungimile segmentelor sunt determinate în planul de proiecție Stereo 70 și sunt rotunjite la 1 milimetru.

*** Distanța dintre puncte este formată din segmente cumulate ce sunt mai mici decât valoarea 1 milimetru.

Neutilizabil în Circuitul Civil

**DATE DESPRE IMOBILUL NR. 1503**

Oficiul de Cadastru și Publicitate Imobiliară BOTOSANI
Biroul de Cadastru și Publicitate Imobiliară Dorohoi

A. Partea I. Descrierea imobilului

TEREN Extravilan

Adresa: Jud. Botosani

Nr. Crt	Nr cadastral Nr. topografic	Suprafața* (mp)	Observații / Referințe
A1		49	Sector cadastral:26 Teren neimprejmuit; Conform titlului de proprietate imobilul se afla in parcela 518/8. Diferenta pana la suprafata din TP, se regasesc inscrise in ID 1501 cu S=1532mp si ID 1502 cu S=119mp

B. Partea II. Proprietari și acte

Inscrieri privitoare la dreptul de proprietate și alte drepturi reale	Referințe
30829 / 17/11/2014	
Act Notarial nr. 1201, din 12/11/2014 emis de BIN AMARIE ALEXANDRU;	
B1	A1
Intabulare, drept de PROPRIETATE, dobandit prin Conventie, cota actuala 1/1, cota initiala 1/1	
1) PURICE MIHAI GABRIEL, căsătorit cu	
2) PURICE SIMONA PETRONELA, bun comun	

C. Partea III. SARCINI .

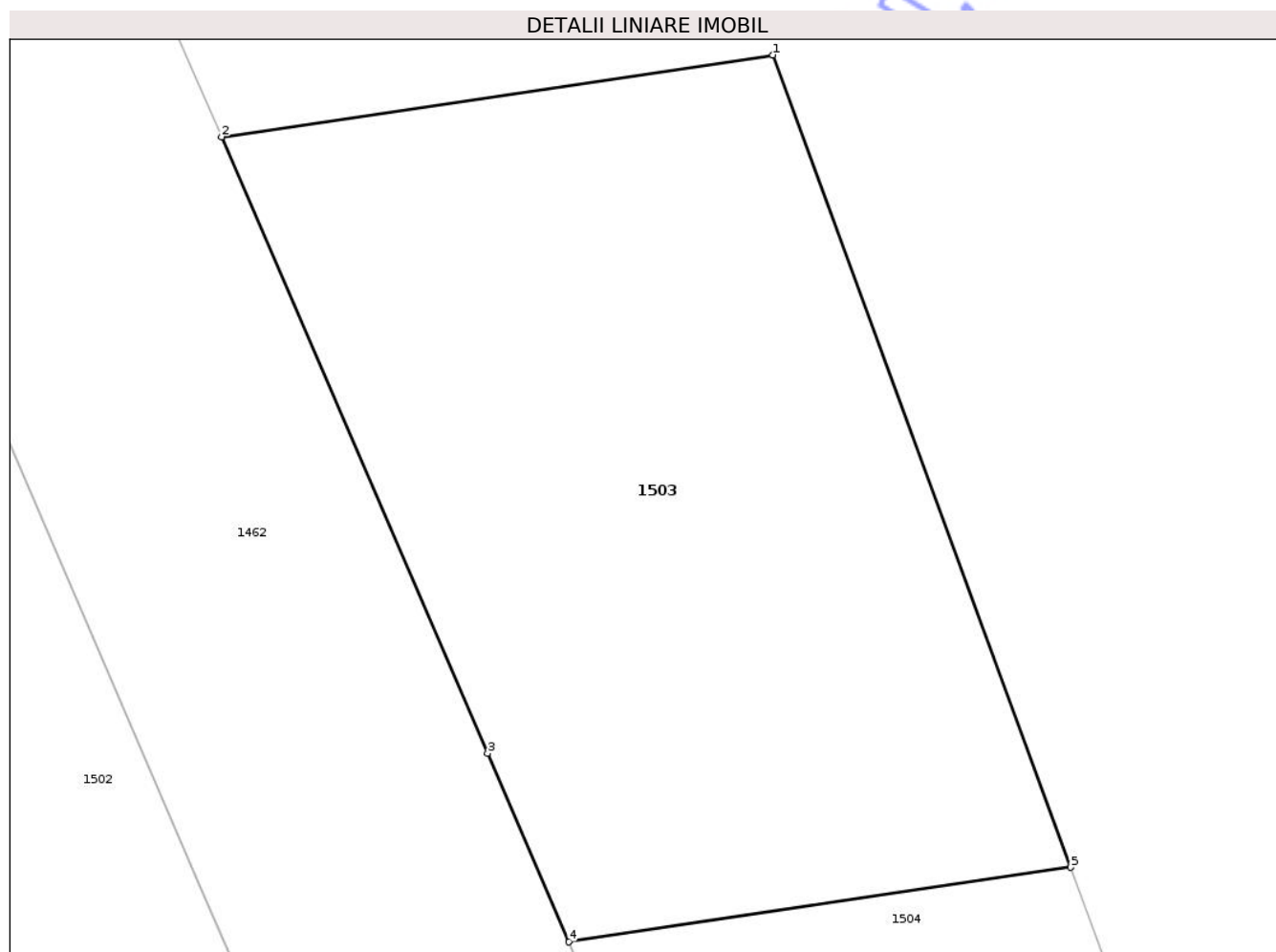
Inscrieri privind dezmembramintele dreptului de proprietate, drepturi reale de garanție și sarcini	Referințe
NU SUNT	

Anexa Nr. 1 La Partea I

Teren

Nr cadastral	Suprafața (mp)*	Observații / Referințe
	49	Conform titlului de proprietate imobilul se afla in parcela 518/8. Diferenta pana la suprafata din TP, se regasesc inscrise in ID 1501 cu S=1532mp si ID 1502 cu S=119mp

* Suprafata este determinată in planul de proiectie Stereo 70.



Date referitoare la teren

Crt	Categorie folosință	Intravilan	Suprafața (mp)	Tarla	Parcelă	Nr. topo	Observații / Referințe
1	faneata	NU	49	22	513	-	

Lungime Segmente

1) Valorile lungimilor segmentelor sunt obținute din proiectie în plan.

Punct început	X / Y	Punct sfârșit	X / Y	Lungime segment (** (m)
1	598.796,369 726.876,472	2	598.790,62 726.875,618	5.813
2	598.790,62 726.875,618	3	598.793,395 726.869,188	7.003
3	598.793,395 726.869,188	4	598.794,242 726.867,225	2.138
4	598.794,242 726.867,225	5	598.799,476 726.868,002	5.291

Punct început	X / Y	Punct sfârșit	X / Y	Lungime segment (** (m)
5	598.799,476 726.868,002	1	598.796,369 726.876,472	9.021

** Lungimile segmentelor sunt determinate în planul de proiecție Stereo 70 și sunt rotunjite la 1 milimetru.

*** Distanța dintre puncte este formată din segmente cumulate ce sunt mai mici decât valoarea 1 milimetru.

Neutilizabil în Circuitul Civil

**DATE DESPRE IMOBILUL NR. 1322**

Oficiul de Cadastru și Publicitate Imobiliară BOTOSANI
Biroul de Cadastru și Publicitate Imobiliară Dorohoi

A. Partea I. Descrierea imobilului

TEREN Extravilan

Adresa: Jud. Botosani

Nr. Crt	Nr cadastral Nr. topografic	Suprafața* (mp)	Observații / Referințe
A1		2.900	Sector cadastral:26 Teren neimprejmuit; Conform titlului de proprietate imobilul se afla in parcela 263/86

B. Partea II. Proprietari și acte

Inscrieri privitoare la dreptul de proprietate și alte drepturi reale		Referințe
/		
Act Administrativ nr. 119566, din 30/09/2002 emis de CJSIPT BOTOSANI (Titlu proprietate);		
B1	Intabulare, drept de PROPRIETATE, dobandit prin Reconstituire, cota actuala 1/1, cota initiala 1/1 1) VIERU EMILIA, Lipsa C.N.P.	A1

C. Partea III. SARCINI .

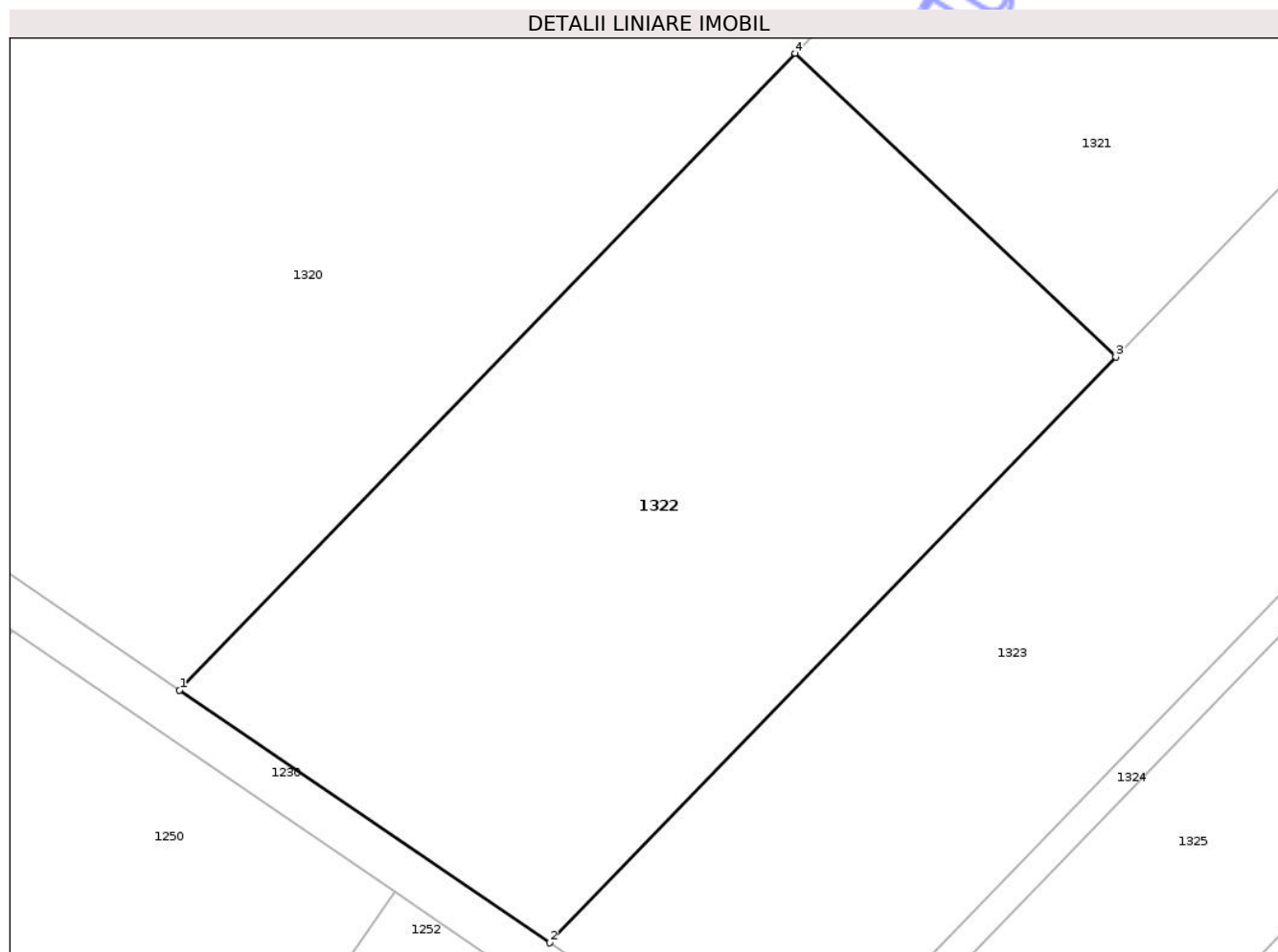
Inscrieri privind dezmembramintele dreptului de proprietate, drepturi reale de garanție și sarcini	Referințe
NU SUNT	

Anexa Nr. 1 La Partea I

Teren

Nr cadastral	Suprafața (mp)*	Observații / Referințe
	2.900	Conform titlului de proprietate imobilul se afla in parcela 263/86

* Suprafața este determinată în planul de proiecție Stereo 70.



Date referitoare la teren

Crt	Categorie folosință	Intra vilan	Suprafața (mp)	Tarla	Parcelă	Nr. topo	Observații / Referințe
1	arabil	NU	2.700	22	511	-	
2	faneata	NU	200	22	498	-	

Lungime Segmente

1) Valorile lungimilor segmentelor sunt obținute din proiecție în plan.

Punct început	X / Y	Punct sfârșit	X / Y	Lungime segment (** (m))
1	597.991,406 726.793,339	2	598.023,956 726.771,142	39.398
2	598.023,956 726.771,142	3	598.073,709 726.822,599	71.576
3	598.073,709 726.822,599	4	598.045,494 726.849,27	38.826
4	598.045,494 726.849,27	1	597.991,406 726.793,339	77.806

** Lungimile segmentelor sunt determinate în planul de proiecție Stereo 70 și sunt rotunjite la 1 milimetru.

*** Distanța dintre puncte este formată din segmente cumulate ce sunt mai mici decât valoarea 1 milimetru.

Neutilizabil în Circuitul
Civil

**DATE DESPRE IMOBILUL NR. 1323**

Oficiul de Cadastru și Publicitate Imobiliară BOTOSANI
Biroul de Cadastru și Publicitate Imobiliară Dorohoi

A. Partea I. Descrierea imobilului

TEREN Extravilan

Adresa: Jud. Botosani

Nr. Crt	Nr cadastral Nr. topografic	Suprafața* (mp)	Observații / Referințe
A1		5.000	Sector cadastral:26 Teren neimprejmuit; Conform titlului de proprietate imobilul se afla in parcela 511/41

B. Partea II. Proprietari și acte

Inscrieri privitoare la dreptul de proprietate și alte drepturi reale		Referințe
/		
Hotarare Judecatoreasca nr. 2009, din 22/10/2010 emis de JUDECATORIA DORHOI (Sentinta Civila);		
B1	Intabulare, drept de PROPRIETATE, dobandit prin Hotarare Judecatoreasca, cota actuala 1/1, cota initiala 1/1 1) PURICE VIORICA, Lipsa C.N.P.	A1

C. Partea III. SARCINI .

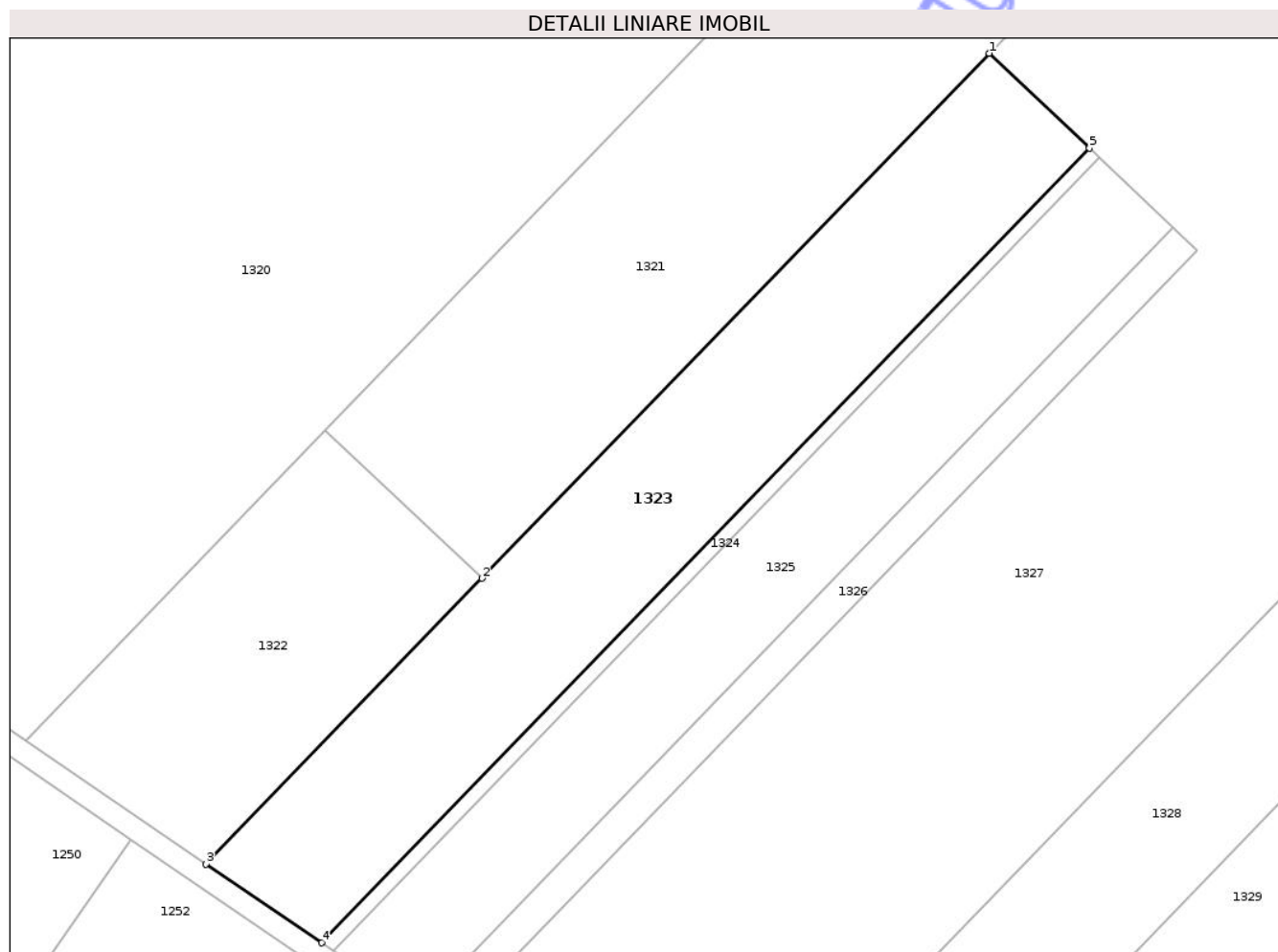
Inscrieri privind dezmembramintele dreptului de proprietate, drepturi reale de garanție și sarcini	Referințe
NU SUNT	

Anexa Nr. 1 La Partea I

Teren

Nr cadastral	Suprafața (mp)*	Observații / Referințe
	5.000	Conform titlului de proprietate imobilul se afla in parcela 511/41

* Suprafața este determinată în planul de proiecție Stereo 70.



Date referitoare la teren

Crt	Categorie folosință	Intra vilan	Suprafața (mp)	Tarla	Parcelă	Nr. topo	Observații / Referințe
2	arabil	NU	4.400	22	511/41	-	
3	faneata	NU	600	22	498	-	

Lungime Segmente

1) Valorile lungimilor segmentelor sunt obținute din proiecție în plan.

Punct început	X / Y	Punct sfârșit	X / Y	Lungime segment (** (m)
1	598.165,16 726.917,183	2	598.073,709 726.822,599	131.565
2	598.073,709 726.822,599	3	598.023,956 726.771,142	71.576
3	598.023,956 726.771,142	4	598.044,787 726.756,937	25.213
4	598.044,787 726.756,937	5	598.183,231 726.900,1	199.155

Punct început	X / Y	Punct sfârșit	X / Y	Lungime segment (** (m)
5	598.183,231 726.900,1	1	598.165,16 726.917,183	24.867

** Lungimile segmentelor sunt determinate în planul de proiecție Stereo 70 și sunt rotunjite la 1 milimetru.

*** Distanța dintre puncte este formată din segmente cumulate ce sunt mai mici decât valoarea 1 milimetru.

Neutilizabil în Circuitul Civil

**DATE DESPRE IMOBILUL NR. 1324**

Oficiul de Cadastru și Publicitate Imobiliară BOTOSANI
Biroul de Cadastru și Publicitate Imobiliară Dorohoi

A. Partea I. Descrierea imobilului

TEREN Extravilan

Adresa: Jud. Botosani

Nr. Crt	Nr cadastral Nr. topografic	Suprafața* (mp)	Observații / Referințe
A1		500	Sector cadastral:26 Teren neimprejmuit; Conform titlului de proprietate imobilul se afla in parcela 492/261

B. Partea II. Proprietari și acte

Inscrieri privitoare la dreptul de proprietate și alte drepturi reale		Referințe
/		
Act Administrativ nr. 125823, din 09/12/2002 emis de CJSIPT BOTOSANI (Titlu proprietate);		
B1	Intabulare, drept de PROPRIETATE, dobandit prin Reconstituire, cota actuala 1/1, cota initiala 1/1 1) PURICE VASILE, Lipsa C.N.P.	A1

C. Partea III. SARCINI .

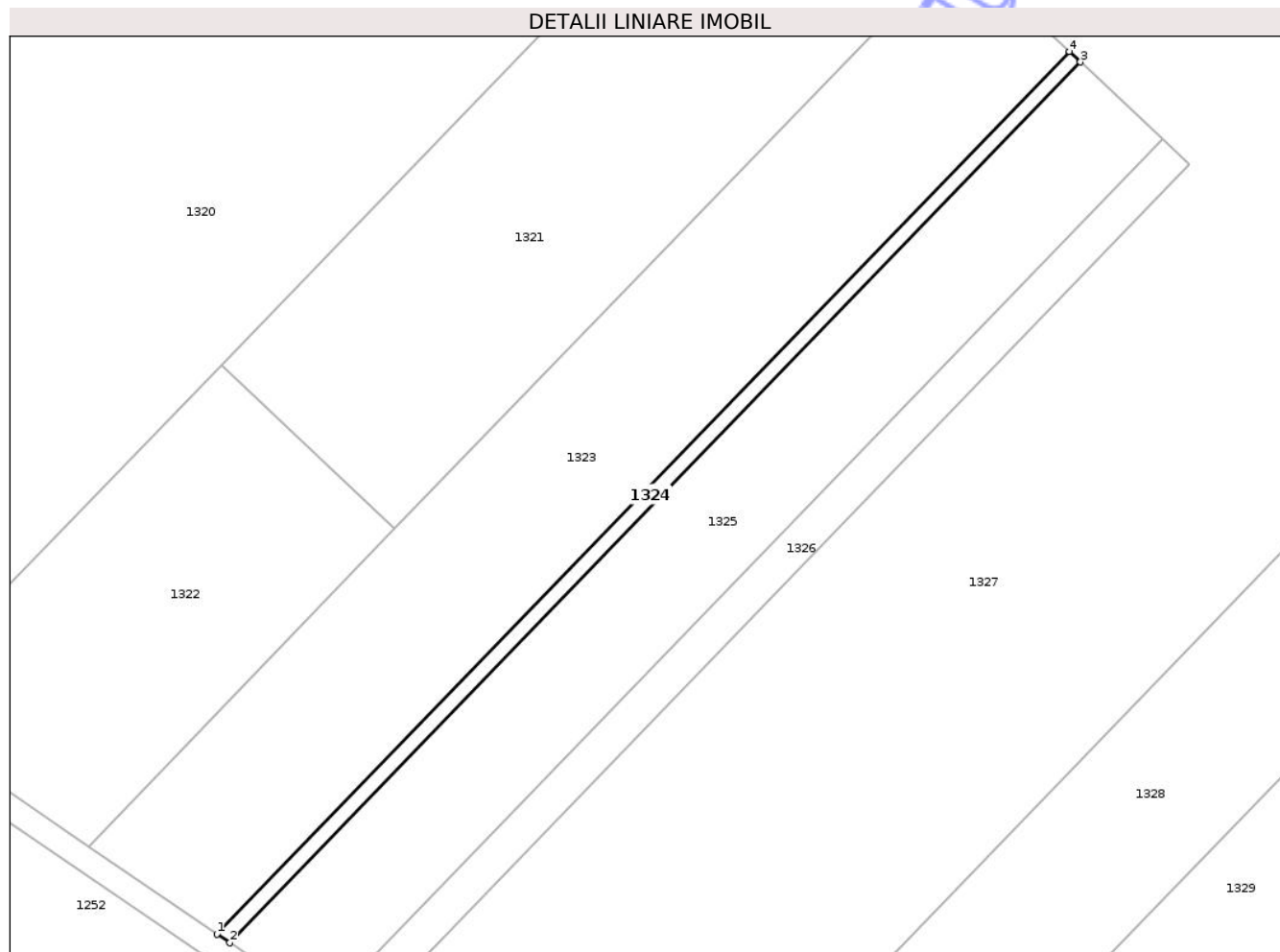
Inscrieri privind dezmembramintele dreptului de proprietate, drepturi reale de garanție și sarcini	Referințe
NU SUNT	

Anexa Nr. 1 La Partea I

Teren

Nr cadastral	Suprafața (mp)*	Observații / Referințe
	500	Conform titlului de proprietate imobilul se afla in parcela 492/261

* Suprafața este determinată în planul de proiecție Stereo 70.



Date referitoare la teren

Crt	Categorie folosință	Intra vilan	Suprafața (mp)	Tarla	Parcelă	Nr. topo	Observații / Referințe
1	arabil	NU	450	22	511	-	
2	faneata	NU	50	22	498	-	

Lungime Segmente

1) Valorile lungimilor segmentelor sunt obținute din proiecție în plan.

Punct început	X / Y	Punct sfârșit	X / Y	Lungime segment (** (m)
1	598.044,787 726.756,937	2	598.046,893 726.755,5	2.55
2	598.046,893 726.755,5	3	598.185,058 726.898,374	198.752
3	598.185,058 726.898,374	4	598.183,231 726.900,1	2.513
4	598.183,231 726.900,1	1	598.044,787 726.756,937	199.155

** Lungimile segmentelor sunt determinate în planul de proiecție Stereo 70 și sunt rotunjite la 1 milimetru.

*** Distanța dintre puncte este formată din segmente cumulate ce sunt mai mici decât valoarea 1 milimetru.

Neutilizabil în Circuitul
Civil

**DATE DESPRE IMOBILUL NR. 1325**

Oficiul de Cadastru și Publicitate Imobiliară BOTOSANI
Biroul de Cadastru și Publicitate Imobiliară Dorohoi

A. Partea I. Descrierea imobilului

TEREN Extravilan

Adresa: Jud. Botosani

Nr. Crt	Nr cadastral Nr. topografic	Suprafața* (mp)	Observații / Referințe
A1		3.600	Sector cadastral:26 Teren neimprejmuit; Conform titlului de proprietate imobilul se afla in parcela 618/105

B. Partea II. Proprietari și acte

Inscrieri privitoare la dreptul de proprietate și alte drepturi reale		Referințe
/		
Act Administrativ nr. 130280, din 10/03/2003 emis de CJSIPT BOTOSANI (Titlu proprietate);		
B1	Intabulare, drept de PROPRIETATE, dobandit prin Reconstituire, cota actuala 1/1, cota initiala 1/1 1) ALBU GRAPINA, Lipsa C.N.P.	A1

C. Partea III. SARCINI .

Inscrieri privind dezmembramintele dreptului de proprietate, drepturi reale de garanție și sarcini	Referințe
NU SUNT	

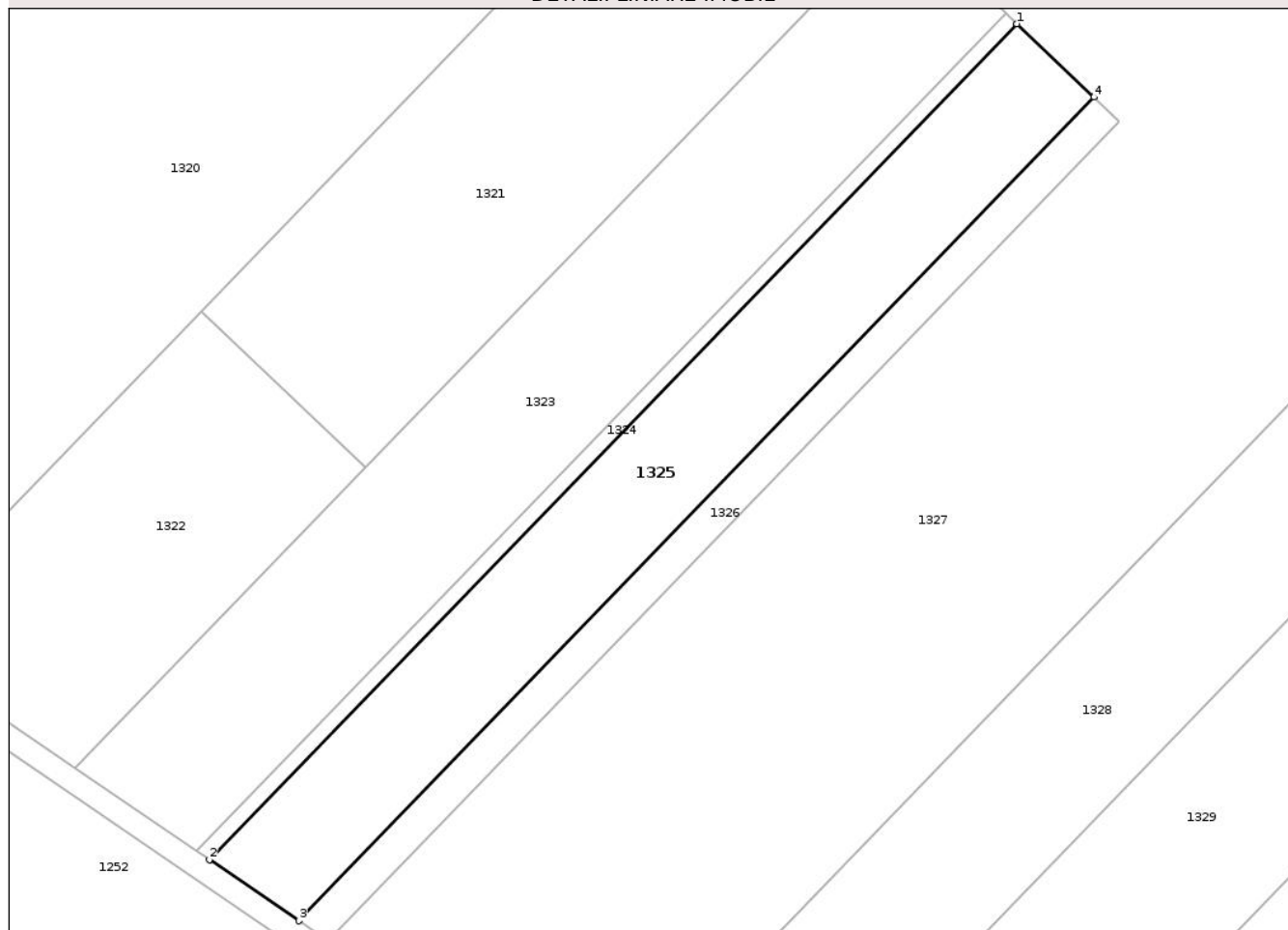
Anexa Nr. 1 La Partea I

Teren

Nr cadastral	Suprafața (mp)*	Observații / Referințe
	3.600	Conform titlului de proprietate imobilul se afla in parcela 618/105

* Suprafața este determinată în planul de proiecție Stereo 70.

DETALII LINIARE IMOBIL



Date referitoare la teren

Crt	Categorie folosință	Intra vilan	Suprafața (mp)	Tarla	Parcelă	Nr. topo	Observații / Referințe
1	arabil	NU	3.550	22	511	-	
2	faneata	NU	50	22	498	-	

Lungime Segmente

1) Valorile lungimilor segmentelor sunt obținute din proiecție în plan.

Punct început	X / Y	Punct sfârșit	X / Y	Lungime segment (** (m)
1	598.185,058 726.898,374	2	598.046,893 726.755,5	198.752
2	598.046,893 726.755,5	3	598.062,191 726.745,068	18.516
3	598.062,191 726.745,068	4	598.198,319 726.885,837	195.824
4	598.198,319 726.885,837	1	598.185,058 726.898,374	18.249

** Lungimile segmentelor sunt determinate în planul de proiecție Stereo 70 și sunt rotunjite la 1 milimetru.

*** Distanța dintre puncte este formată din segmente cumulate ce sunt mai mici decât valoarea 1 milimetru.

Neutilizabil în Circuitul
Civil

**DATE DESPRE IMOBILUL NR. 1326**

Oficiul de Cadastru și Publicitate Imobiliară BOTOSANI
Biroul de Cadastru și Publicitate Imobiliară Dorohoi

A. Partea I. Descrierea imobilului

TEREN Extravilan

Adresa: Jud. Botosani

Nr. Crt	Nr cadastral Nr. topografic	Suprafața* (mp)	Observații / Referințe
A1		1.170	Sector cadastral:26 Teren neimprejmuț; Conform titlului de proprietate imobilul se afla in parcela 256/100. Diferenta pana la suprafata din TP a parcelei se regaseste inscrise la ID1435 cu S=630mp

B. Partea II. Proprietari și acte

Inscrieri privitoare la dreptul de proprietate și alte drepturi reale	Referințe
/	
Act Administrativ nr. 119566, din 30/09/2002 emis de CJSIPT BOTOSANI (Titlu proprietate);	
B1	A1
Intabulare, drept de PROPRIETATE, dobandit prin Reconstituire, cota actuala 1/1, cota initiala 1/1 1) VIERU EMILIA , Lipsa C.N.P.	

C. Partea III. SARCINI .

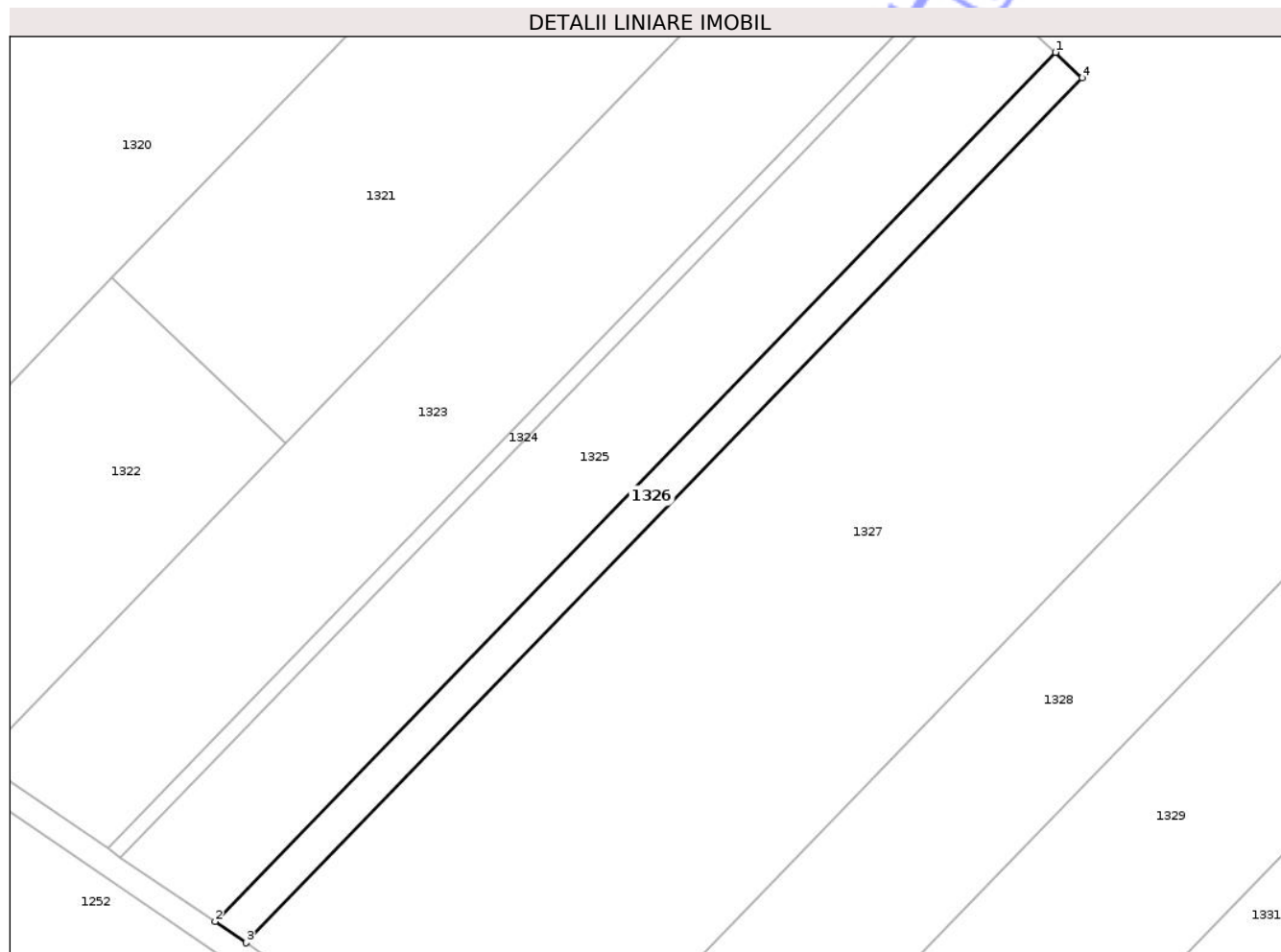
Inscrieri privind dezmembramintele dreptului de proprietate, drepturi reale de garanție și sarcini	Referințe
NU SUNT	

Anexa Nr. 1 La Partea I

Teren

Nr cadastral	Suprafața (mp)*	Observații / Referințe
	1.170	Conform titlului de proprietate imobilul se afla in parcela 256/100. Diferenta pana la suprafata din TP a parcelei se regasese inscrisa la ID1435 cu S=630mp

* Suprafața este determinată în planul de proiecție Stereo 70.



Date referitoare la teren

Crt	Categorie folosință	Intra vilan	Suprafața (mp)	Tarla	Parcelă	Nr. topo	Observații / Referințe
1	arabil	NU	1.170	22	511	-	

Lungime Segmente

1) Valorile lungimilor segmentelor sunt obținute din proiecție în plan.

Punct început	X / Y	Punct sfârșit	X / Y	Lungime segment (** (m)
1	598.198,319 726.885,837	2	598.062,191 726.745,068	195.824
2	598.062,191 726.745,068	3	598.067,212 726.741,644	6.078
3	598.067,212 726.741,644	4	598.202,673 726.881,722	194.863
4	598.202,673 726.881,722	1	598.198,319 726.885,837	5.991

** Lungimile segmentelor sunt determinate în planul de proiecție Stereo 70 și sunt rotunjite la 1 milimetru.

*** Distanța dintre puncte este formată din segmente cumulate ce sunt mai mici decât valoarea 1 milimetru.

Neutilizabil în Circuitul
Civil

**DATE DESPRE IMOBILUL NR. 1327**

Oficiul de Cadastru și Publicitate Imobiliară BOTOSANI
Biroul de Cadastru și Publicitate Imobiliară Dorohoi

A. Partea I. Descrierea imobilului

TEREN Necunoscut

Adresa: Loc. Pomârla, Nr. ., Jud. Botosani

Nr. Crt	Nr cadastral Nr. topografic	Suprafața* (mp)	Observații / Referințe
A1		20.000	Sector cadastral:26 Teren neimprejmuit; Conform titlului de proprietate imobilul se afla in parcelele 511/41, 499/4, 501/2, 502, 505, 504, 506, 503

B. Partea II. Proprietari și acte

Inscrieri privitoare la dreptul de proprietate și alte drepturi reale	Referințe
/	
Hotarare Judecatoreasca nr. 2009, din 22/10/2010 emis de JUDECATORIA DOROHOI (Actiune in instanta);	
B1	A1, A1.1, A1.2
Intabulare, drept de PROPRIETATE, dobandit prin Hotarare Judecatoreasca, cota actuala 1/1, cota initiala 1/1 1) LEONTE CONSTANTIN, Lipsa C.N.P.	

C. Partea III. SARCINI .

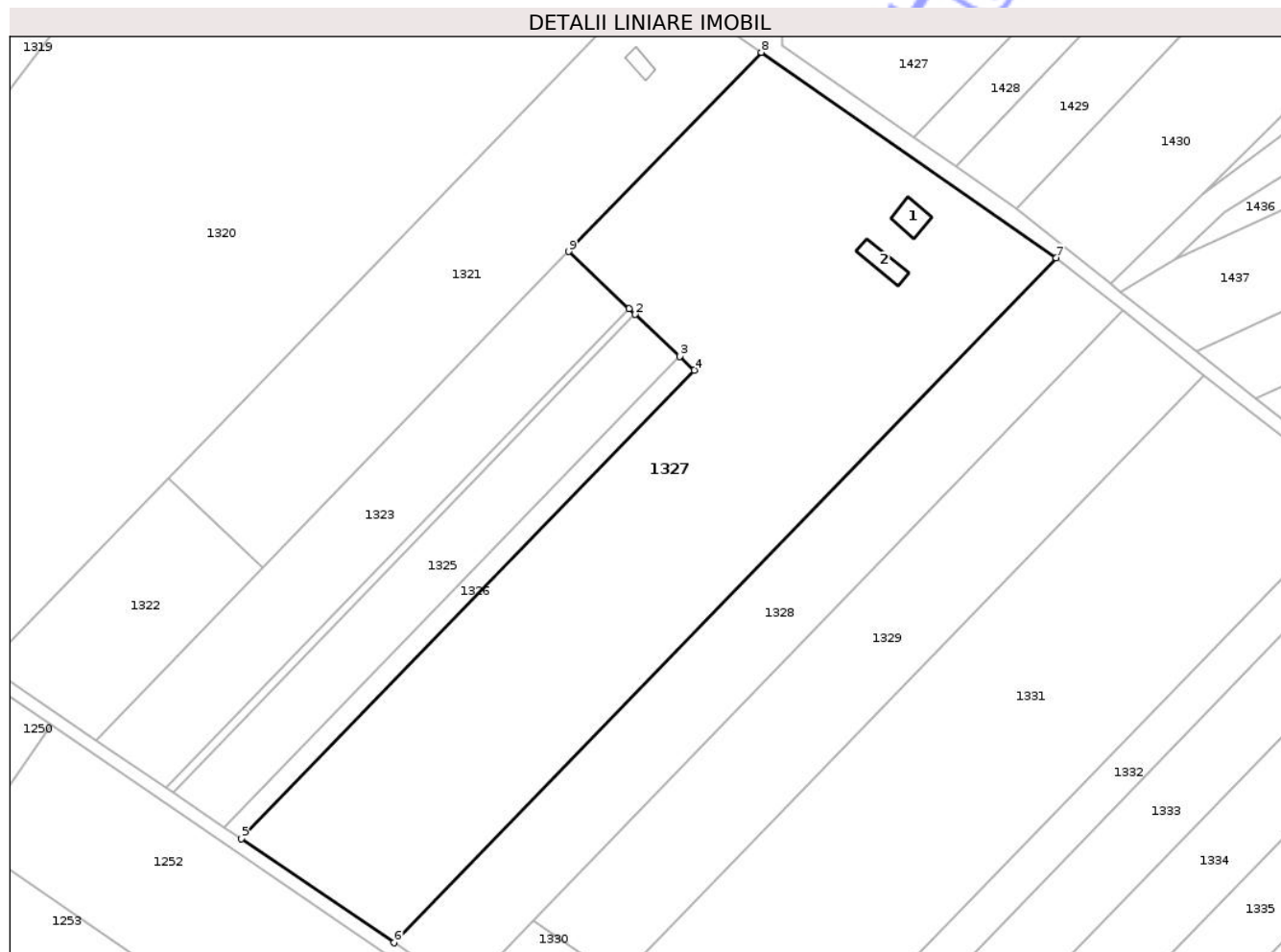
Inscrieri privind dezmembramintele dreptului de proprietate, drepturi reale de garanție și sarcini	Referințe
NU SUNT	

Anexa Nr. 1 La Partea I

Teren

Nr cadastral	Suprafața (mp)*	Observații / Referințe
	20.000	Conform titlului de proprietate imobilul se afla in parcelele 511/41, 499/4, 501/2, 502, 505, 504, 506, 503

* Suprafața este determinată in planul de proiecție Stereo 70.



Date referitoare la teren

Crt	Categorie folosință	Intra vilan	Suprafața (mp)	Tarla	Parcelă	Nr. topo	Observații / Referințe
1	curți construcții	DA	800	22	504	-	INTRAVILAN PUG
2	curți construcții	DA	500	22	506	-	INTRAVILAN PUG
3	arabil	DA	800	22	502	-	INTRAVILAN PUG
4	arabil	DA	1.500	22	505	-	INTRAVILAN PUG
5	neproductiv	DA	400	22	503	-	INTRAVILAN PUG
6	faneata	DA	2.100	22	499/4	-	INTRAVILAN PUG
7	faneata	DA	700	22	499	-	INTRAVILAN PUG
8	arabil	NU	13.200	22	511/41	-	

Date referitoare la construcții

Crt	Număr	Destinație construcție	Supraf. (mp)	Situație juridică	Observații / Referințe
A1.1		construcții de locuințe	78	Fara acte	Nr. niveluri:1; S. construita la sol:78 mp; S. construita desfasurata:81 mp;
A1.2		construcții anexa	81	Fara acte	Nr. niveluri:1; S. construita la sol:81 mp; S. construita desfasurata:78 mp;

Lungime Segmente

1) Valorile lungimilor segmentelor sunt obținute din proiecție în plan.

Punct început	X / Y	Punct sfârșit	X / Y	Lungime segment (** (m)
1	598.183,231 726.900,1	2	598.185,058 726.898,374	2.513
2	598.185,058 726.898,374	3	598.198,319 726.885,837	18.249
3	598.198,319 726.885,837	4	598.202,673 726.881,722	5.991
4	598.202,673 726.881,722	5	598.067,212 726.741,644	194.863
5	598.067,212 726.741,644	6	598.112,856 726.710,518	55.247
6	598.112,856 726.710,518	7	598.310,889 726.915,301	284.874
7	598.310,889 726.915,301	8	598.222,747 726.976,709	107.424
8	598.222,747 726.976,709	9	598.165,172 726.917,171	82.823
9	598.165,172 726.917,171	1	598.183,231 726.900,1	24.85

** Lungimile segmentelor sunt determinate în planul de proiecție Stereo 70 și sunt rotunjite la 1 milimetru.

*** Distanța dintre puncte este formată din segmente cumulate ce sunt mai mici decât valoarea 1 milimetru.

**DATE DESPRE IMOBILUL NR. 1328**

Oficiul de Cadastru și Publicitate Imobiliară BOTOSANI
Biroul de Cadastru și Publicitate Imobiliară Dorohoi

A. Partea I. Descrierea imobilului

TEREN Necunoscut

Adresa: Loc. Pomârla, Nr. ., Jud. Botosani

Nr. Crt	Nr cadastral Nr. topografic	Suprafața* (mp)	Observații / Referințe
A1		7.200	Sector cadastral:26 Teren neimprejmuit; Conform titlului de proprietate imobilul se afla in parcela A511/21

B. Partea II. Proprietari și acte

Inscrieri privitoare la dreptul de proprietate și alte drepturi reale		Referințe
/		
Act Administrativ nr. 137893, din 10/06/2003 emis de CJSIPT BOTOSANI (Titlu proprietate);		
B1	Intabulare, drept de PROPRIETATE, dobandit prin Reconstituire, cota actuala 1/1, cota initiala 1/1 1) URSULEANU MARIA , Lipsa C.N.P.	A1

C. Partea III. SARCINI .

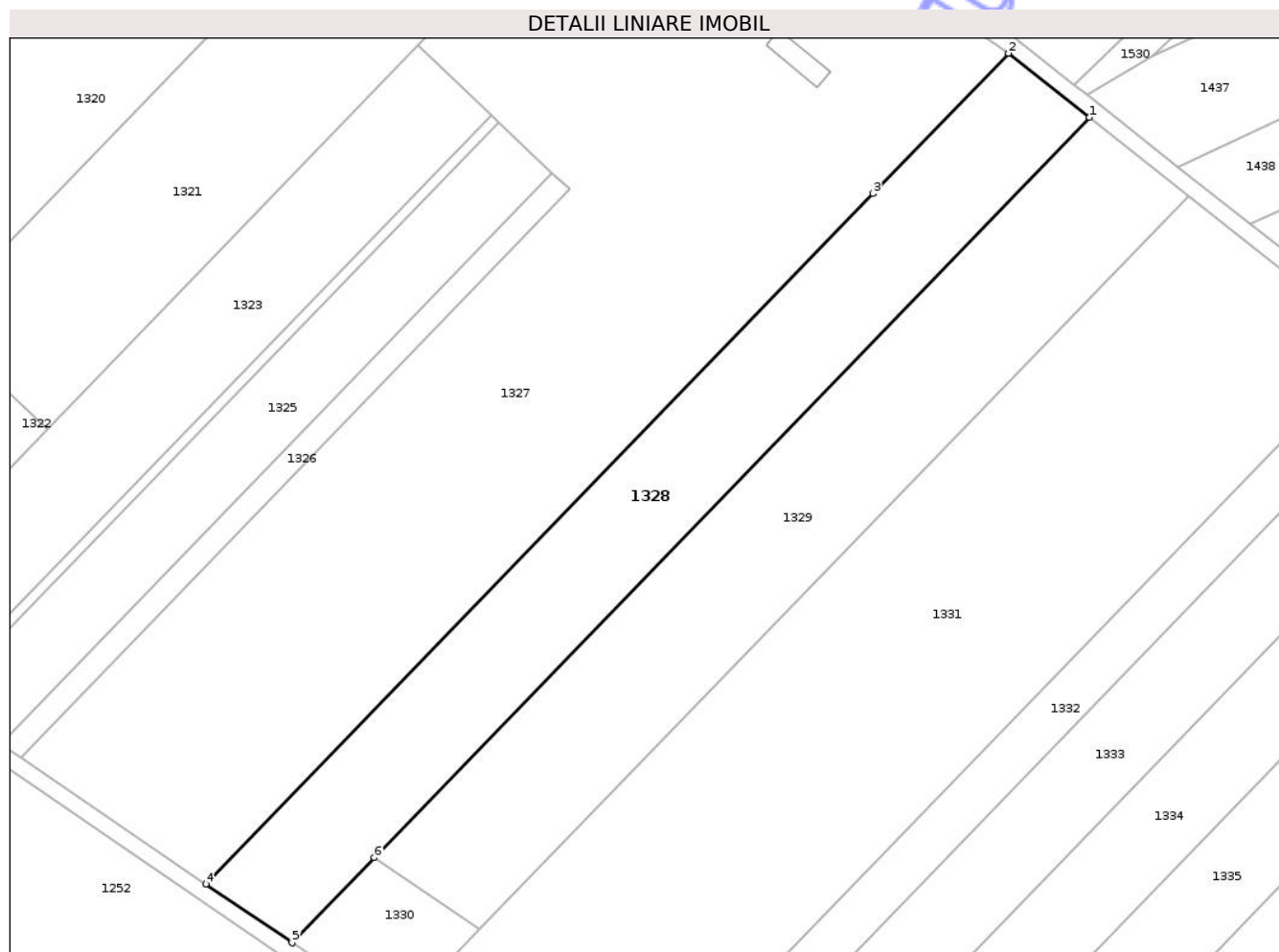
Inscrieri privind dezmembramintele dreptului de proprietate, drepturi reale de garanție și sarcini	Referințe
NU SUNT	

Anexa Nr. 1 La Partea I

Teren

Nr cadastral	Suprafața (mp)*	Observații / Referințe
	7.200	Conform titlului de proprietate imobilul se afla in parcela A511/21

* Suprafața este determinată în planul de proiecție Stereo 70.



Date referitoare la teren

Crt	Categorie folosință	Intra vilan	Suprafața (mp)	Tarla	Parcelă	Nr. topo	Observații / Referințe
1	arabil	NU	5.100	22	511/21	-	
2	arabil	DA	1.400	22	501	-	INTRAVILAN PUG
3	faneata	DA	700	22	499	-	INTRAVILAN PUG

Lungime Segmente

1) Valorile lungimilor segmentelor sunt obținute din proiecție în plan.

Punct început	X / Y	Punct sfârșit	X / Y	Lungime segment (** (m)
1	598.330,864 726.899,481	2	598.310,889 726.915,301	25.481
2	598.310,889 726.915,301	3	598.277,446 726.880,718	48.108
3	598.277,446 726.880,718	4	598.112,856 726.710,518	236.765
4	598.112,856 726.710,518	5	598.134,112 726.696,022	25.728

Punct început	X / Y	Punct sfârșit	X / Y	Lungime segment (** (m)
5	598.134,112 726.696,022	6	598.154,419 726.717,021	29.211
6	598.154,419 726.717,021	1	598.330,864 726.899,481	253.82

** Lungimile segmentelor sunt determinate în planul de proiecție Stereo 70 și sunt rotunjite la 1 milimetru.

*** Distanța dintre puncte este formată din segmente cumulate ce sunt mai mici decât valoarea 1 milimetru.

Neutilizabil în Circuitul Civil

**DATE DESPRE IMOBILUL NR. 1329**

Oficiul de Cadastru și Publicitate Imobiliară BOTOSANI
Biroul de Cadastru și Publicitate Imobiliară Dorohoi

A. Partea I. Descrierea imobilului

TEREN Necunoscut

Adresa: Loc. Pomârla, Nr. ., Jud. Botosani

Nr. Crt	Nr cadastral Nr. topografic	Suprafața* (mp)	Observații / Referințe
A1		7.800	Sector cadastral:26 Teren neimprejmuit; Conform titlului de proprietate imobilul se afla in parcelele 511/39, 500, 499/3

B. Partea II. Proprietari și acte

Inscrieri privitoare la dreptul de proprietate și alte drepturi reale	Referințe
/	
Act Notarial nr. 1295, din 29/07/2011 emis de BNPA DORINA TEODORESCU-PRICOP LUIZA (Contract de vanzare - cumparare. Titlu proprietate);	
B1	A1
Intabulare, drept de PROPRIETATE, dobandit prin Conventie, cota actuala 1/1, cota initiala 1/1	
1) TOPORAS DUMITRU, Lipsa C.N.P.	
2) TOPORAS IRINA, Lipsa C.N.P.	

C. Partea III. SARCINI .

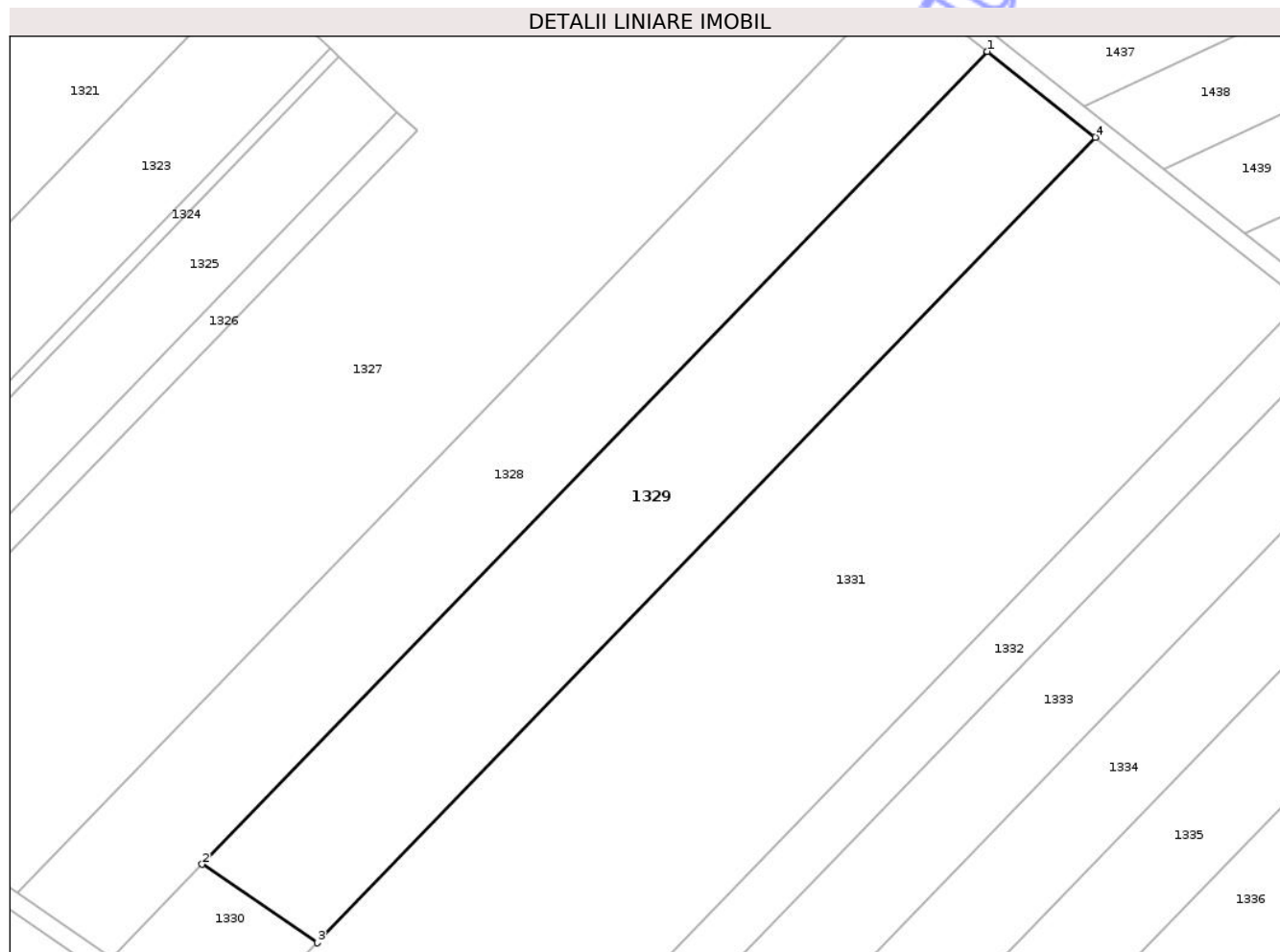
Inscrieri privind dezmembramintele dreptului de proprietate, drepturi reale de garanție și sarcini	Referințe
NU SUNT	

Anexa Nr. 1 La Partea I

Teren

Nr cadastral	Suprafața (mp)*	Observații / Referințe
	7.800	Conform titlului de proprietate imobilul se afla in parcelele 511/39, 500, 499/3

* Suprafața este determinată în planul de proiecție Stereo 70.



Date referitoare la teren

Crt	Categorie folosință	Intravilan	Suprafața (mp)	Tarla	Parcelă	Nr. topo	Observații / Referințe
1	arabil	NU	5.000	22	511/39	-	
2	arabil	DA	800	22	500	-	INTRAVILAN PUG
3	arabil	DA	1.000	22	501	-	INTRAVILAN PUG
4	faneata	DA	700	22	499/3	-	INTRAVILAN PUG
5	faneata	NU	300	22	499/3	-	

Lungime Segmente

1) Valorile lungimilor segmentelor sunt obținute din proiecție în plan.

Punct început	X / Y	Punct sfârșit	X / Y	Lungime segment (** (m))
1	598.330,864 726.899,481	2	598.154,419 726.717,021	253.82
2	598.154,419 726.717,021	3	598.180,294 726.699,376	31.319

Punct început	X / Y	Punct sfârșit	X / Y	Lungime segment (** (m)
3	598.180,294 726.699,376	4	598.355,179 726.880,223	251.576
4	598.355,179 726.880,223	1	598.330,864 726.899,481	31.018

** Lungimile segmentelor sunt determinate în planul de proiecție Stereo 70 și sunt rotunjite la 1 milimetru.

*** Distanța dintre puncte este formată din segmente cumulate ce sunt mai mici decât valoarea 1 milimetru.

Neutilizabil în Circuitul Civil

**DATE DESPRE IMOBILUL NR. 1331**

Oficiul de Cadastru și Publicitate Imobiliară BOTOSANI
Biroul de Cadastru și Publicitate Imobiliară Dorohoi

A. Partea I. Descrierea imobilului

TEREN Extravilan

Adresa: Jud. Botosani

Nr. Crt	Nr cadastral Nr. topografic	Suprafața* (mp)	Observații / Referințe
A1	50806	16.372	Sector cadastral:26 Teren neimprejmuit; Conform titlului de proprietate imobilul se afla in parcelele 511/1, 511/2, 499/3

B. Partea II. Proprietari și acte

Inscrieri privitoare la dreptul de proprietate și alte drepturi reale		Referințe
1588 / 17/01/2022		
Act Notarial nr. 191, din 14/01/2022 emis de SPN ANIEI și ASOCIAȚII;		
B6	Intabulare, drept de PROPRIETATE, dobandit prin Conventie, cota actuala 1/1, cota initiala 1/1 1) ASOCIAȚIA KINDER IN NOT-CON I BIMBI, CIF:24025150	A1

C. Partea III. SARCINI .

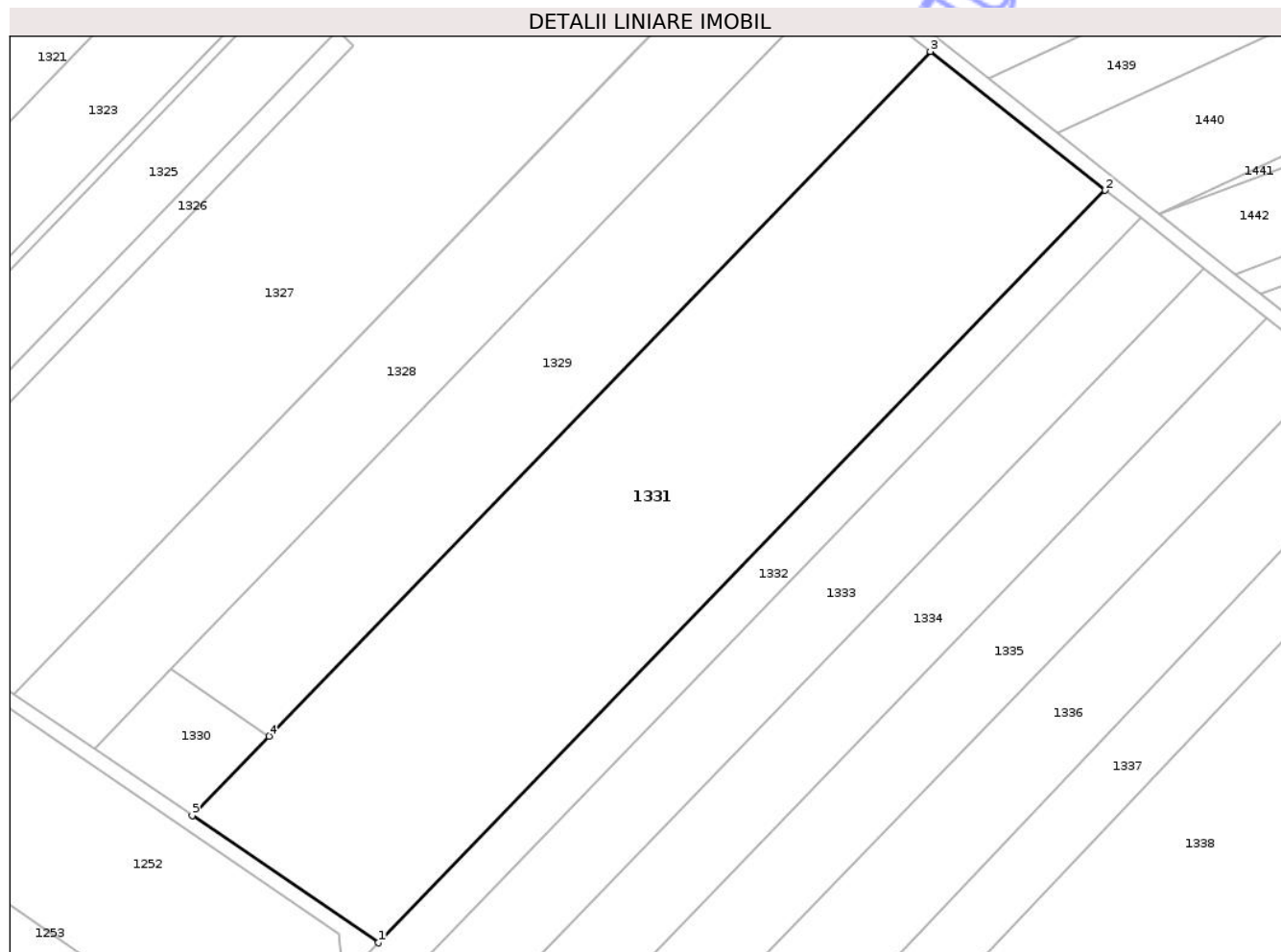
Inscrieri privind dezmembramintele dreptului de proprietate, drepturi reale de garanție și sarcini	Referințe
NU SUNT	

Anexa Nr. 1 La Partea I

Teren

Nr cadastral	Suprafața (mp)*	Observații / Referințe
50806	16.372	Conform titlului de proprietate imobilul se afla in parcelele 511/1, 511/2, 499/3

* Suprafața este determinată în planul de proiecție Stereo 70.



Date referitoare la teren

Crt	Categorie folosință	Intravilan	Suprafața (mp)	Tarla	Parcelă	Nr. topo	Observații / Referințe
1	arabil	NU	3.920	22	511/1	-	
2	arabil	NU	11.652	22	511/2	-	
3	faneata	NU	800	22	518/1	-	

Lungime Segmente

1) Valorile lungimilor segmentelor sunt obținute din proiecție în plan.

Punct început	X / Y	Punct sfârșit	X / Y	Lungime segment (** (m)
1	598.209,241 726.644,79	2	598.401,464 726.843,565	276.516
2	598.401,464 726.843,565	3	598.355,179 726.880,223	59.042
3	598.355,179 726.880,223	4	598.180,294 726.699,376	251.576
4	598.180,294 726.699,376	5	598.159,988 726.678,377	29.211

Punct început	X / Y	Punct sfârșit	X / Y	Lungime segment (** (m)
5	598.159,988 726.678,377	1	598.209,241 726.644,79	59.615

** Lungimile segmentelor sunt determinate în planul de proiecție Stereo 70 și sunt rotunjite la 1 milimetru.

*** Distanța dintre puncte este formată din segmente cumulate ce sunt mai mici decât valoarea 1 milimetru.

Neutilizabil în Circuitul Civil

**DATE DESPRE IMOBILUL NR. 1332**

Oficiul de Cadastru și Publicitate Imobiliară BOTOSANI
Biroul de Cadastru și Publicitate Imobiliară Dorohoi

A. Partea I. Descrierea imobilului

TEREN Extravilan

Adresa: Jud. Botosani

Nr. Crt	Nr cadastral Nr. topografic	Suprafața* (mp)	Observații / Referințe
A1		5.600	Sector cadastral:26 Teren neimprejmuț; Conform titlului de proprietate imobilul se afla in parcelele 511/3, 511/4, 499/2. Diferenta pana la suprafata din TP, se regasesc inscrise in ID1333 cu S=10000mp, ID1334 cu S=10000mp si ID1335 cu S=10000mp

B. Partea II. Proprietari și acte

Inscrieri privitoare la dreptul de proprietate și alte drepturi reale	Referințe
/	
Act Administrativ nr. 42112, din 01/08/1994 emis de CJSIPT BOTOSANI (Titlu proprietate);	
B1	A1
Intabulare, drept de PROPRIETATE, dobandit prin Reconstituire, cota actuala 1/1, cota initiala 1/1 1) MASSIM LENS ANA ȘTEFANIA, Lipsa C.N.P.	

C. Partea III. SARCINI .

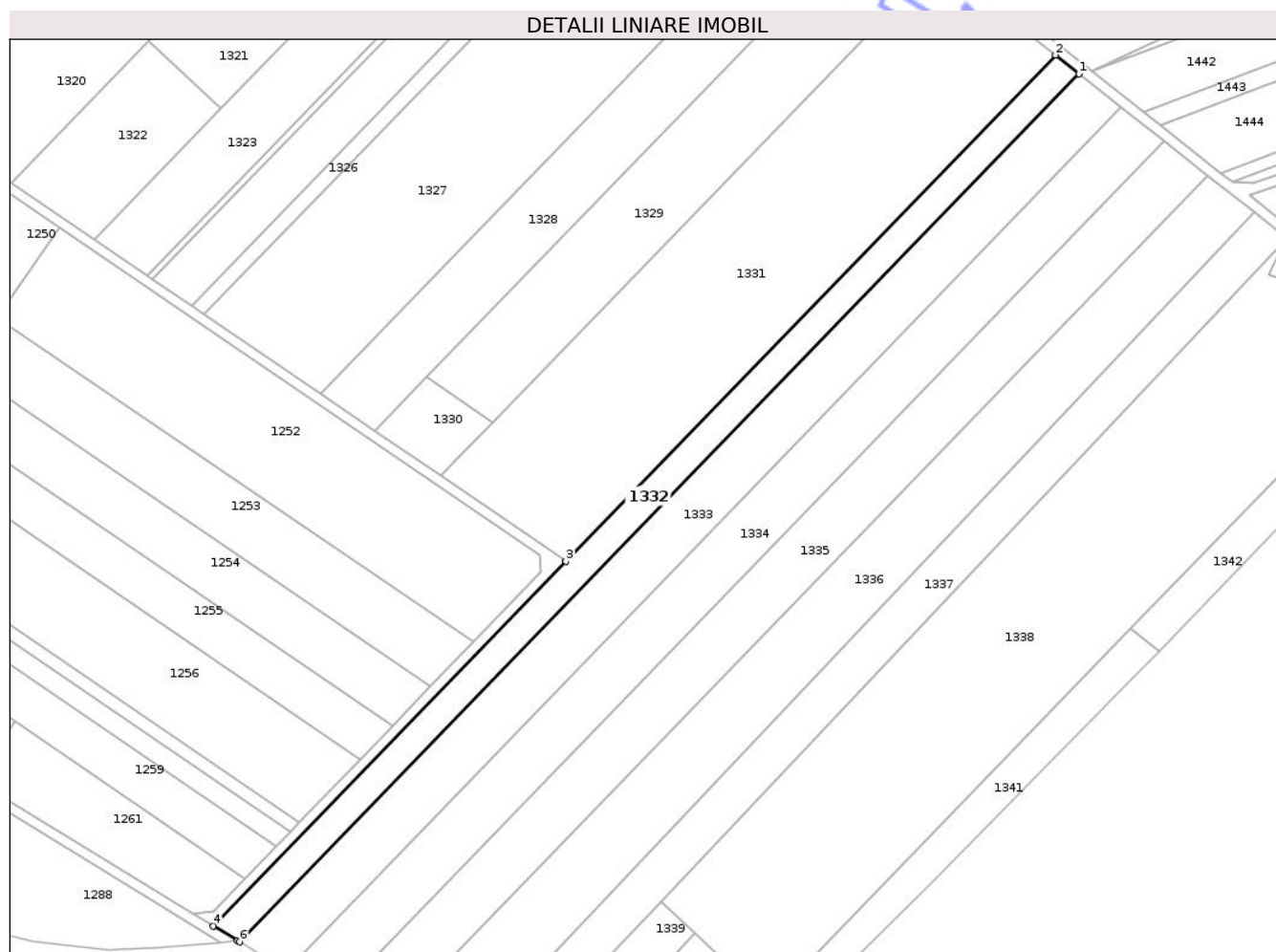
Inscrieri privind dezmembramintele dreptului de proprietate, drepturi reale de garanție și sarcini	Referințe
NU SUNT	

Anexa Nr. 1 La Partea I

Teren

Nr cadastral	Suprafața (mp)*	Observații / Referințe
	5.600	Conform titlului de proprietate imobilul se afla in parcelele 511/3, 511/4, 499/2. Diferenta pana la suprafata din TP, se regasesc inscrise in ID1333 cu S=10000mp, ID1334 cu S=10000mp si ID1335 cu S=10000mp

* Suprafata este determinată in planul de proiecție Stereo 70.



Date referitoare la teren

Crt	Categorie folosință	Intravilan	Suprafața (mp)	Tarla	Parcelă	Nr. topo	Observații / Referințe
1	arabil	NU	1.300	22	511/3	-	
2	arabil	NU	4.200	22	511/4	-	
3	faneata	NU	100	22	518/1	-	

Lungime Segmente

1) Valorile lungimilor segmentelor sunt obținute din proiecție în plan.

Punct început	X / Y	Punct sfârșit	X / Y	Lungime segment (** (m)
1	598.410,751 726.836,209	2	598.401,464 726.843,565	11.848
2	598.401,464 726.843,565	3	598.209,241 726.644,79	276.516
3	598.209,241 726.644,79	4	598.070,76 726.501,589	199.207

Punct început	X / Y	Punct sfârșit	X / Y	Lungime segment (** (m)
4	598.070,76 726.501,589	5	598.080,285 726.495,778	11.158
5	598.080,285 726.495,778	6	598.081,07 726.495,29	0.924
6	598.081,07 726.495,29	1	598.410,751 726.836,209	474.253

** Lungimile segmentelor sunt determinate în planul de proiecție Stereo 70 și sunt rotunjite la 1 milimetru.

*** Distanța dintre puncte este formată din segmente cumulate ce sunt mai mici decât valoarea 1 milimetru.

Neutilizabil în Circuitul Civil

**DATE DESPRE IMOBILUL NR. 1333**

Oficiul de Cadastru și Publicitate Imobiliară BOTOSANI
Biroul de Cadastru și Publicitate Imobiliară Dorohoi

A. Partea I. Descrierea imobilului

TEREN Extravilan

Adresa: Jud. Botosani

Nr. Crt	Nr cadastral Nr. topografic	Suprafața* (mp)	Observații / Referințe
A1	51043	10.000	Sector cadastral:26 Teren neimprejmuit; Conform titlului de proprietate imobilul se afla in parcelele 511/3, 511/4, 499/2

B. Partea II. Proprietari și acte

Inscrieri privitoare la dreptul de proprietate și alte drepturi reale		Referințe
24212 / 07/09/2018		
Act Notarial nr. 1469, din 23/08/2018 emis de SPN Teodorescu Dorina-Pricop Luiza;		
B3	Intabulare, drept de PROPRIETATE, dobandit prin Conventie, cota actuala 1/1, cota initiala 1/1 1) LUPULUI CONSTANTIN, căsătorit cu 2) LUPULUI MARINELA, bun comun	A1

C. Partea III. SARCINI .

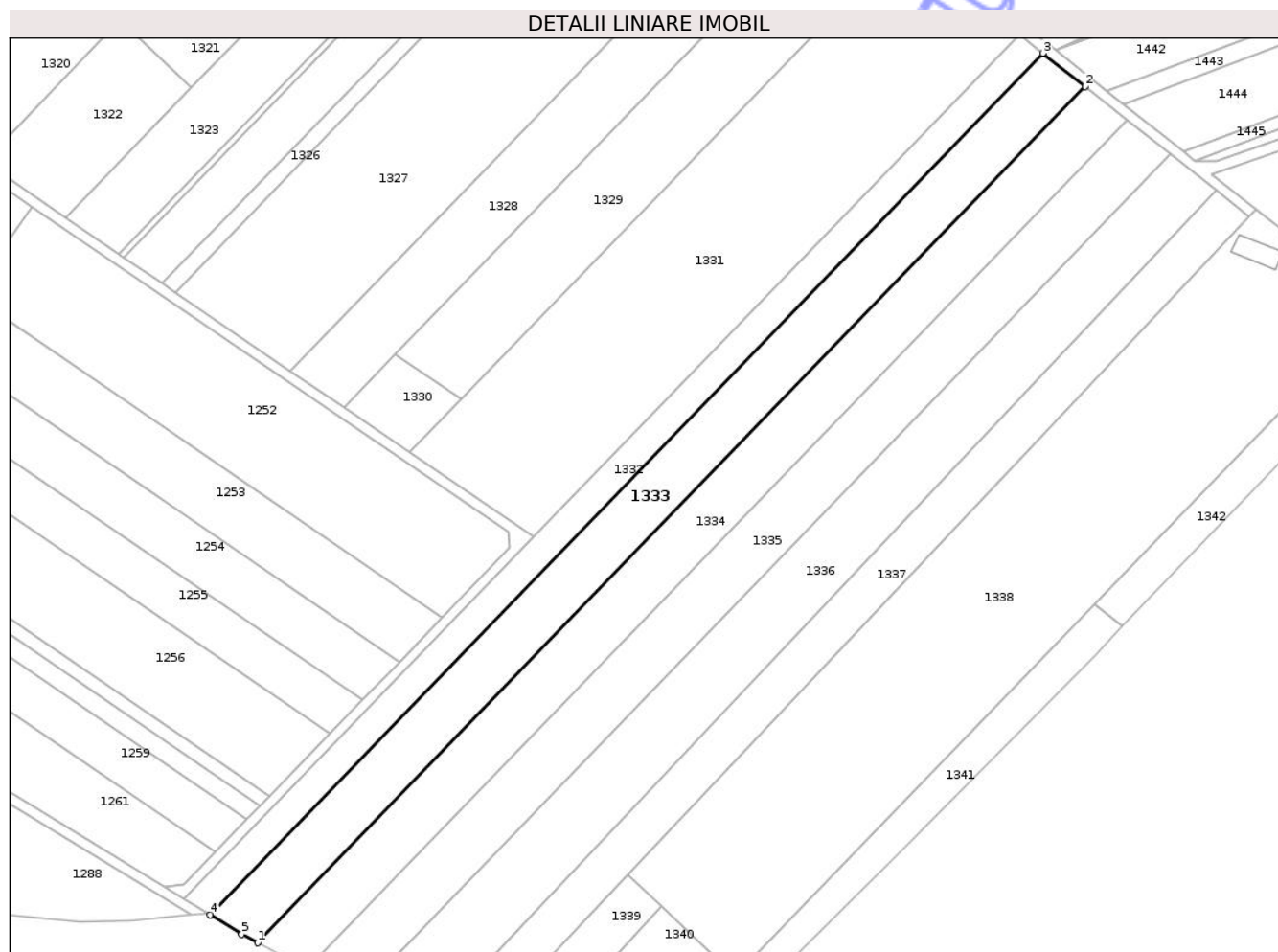
Inscrieri privind dezmembramintele dreptului de proprietate, drepturi reale de garanție și sarcini	Referințe
NU SUNT	

Anexa Nr. 1 La Partea I

Teren

Nr cadastral	Suprafața (mp)*	Observații / Referințe
51043	10.000	Conform titlului de proprietate imobilul se afla in parcelele 511/3, 511/4, 499/2

* Suprafața este determinată în planul de proiecție Stereo 70.



Date referitoare la teren

Crt	Categorie folosință	Intra vilan	Suprafața (mp)	Tarla	Parcelă	Nr. topo	Observații / Referințe
1	arabil	NU	8.900	22	511/4	-	
2	arabil	NU	900	22	511/3	-	
3	faneata	NU	200	22	518/1	-	

Lungime Segmente

1) Valorile lungimilor segmentelor sunt obținute din proiecție în plan.

Punct început	X / Y	Punct sfârșit	X / Y	Lungime segment (** (m)
1	598.099,804 726.484,246	2	598.427,408 726.823,017	471.264
2	598.427,408 726.823,017	3	598.410,751 726.836,209	21.248
3	598.410,751 726.836,209	4	598.081,07 726.495,29	474.253
4	598.081,07 726.495,29	5	598.093,442 726.487,601	14.567

Punct început	X / Y	Punct sfârșit	X / Y	Lungime segment (** (m)
5	598.093,442 726.487,601	1	598.099,804 726.484,246	7.192

** Lungimile segmentelor sunt determinate în planul de proiecție Stereo 70 și sunt rotunjite la 1 milimetru.

*** Distanța dintre puncte este formată din segmente cumulate ce sunt mai mici decât valoarea 1 milimetru.

Neutilizabil în Circuitul Civil

**DATE DESPRE IMOBILUL NR. 1504**

Oficiul de Cadastru și Publicitate Imobiliară BOTOSANI
Biroul de Cadastru și Publicitate Imobiliară Dorohoi

A. Partea I. Descrierea imobilului

TEREN Extravilan

Adresa: Jud. Botosani

Nr. Crt	Nr cadastral Nr. topografic	Suprafața* (mp)	Observații / Referințe
A1		47	Sector cadastral:26 Teren neimprejmuit; Conform titlului de proprietate imobilul se afla in parcela 518/7. Diferenta pana la suprafata din TP, se regasesc inscrise in ID 1505 cu S=84mp si ID 1506 cu S=1669mp

B. Partea II. Proprietari și acte

Inscrieri privitoare la dreptul de proprietate și alte drepturi reale	Referințe
26758 / 11/07/2025	
Act Notarial nr. 1020, din 10/07/2025 emis de BIN Amarie Ioan;	
B1	A1
Intabulare, drept de PROPRIETATE, dobandit prin Conventie, cota actuala 1/1, cota initiala 1/1 1) CHIRIAC ANA, bun propriu	

C. Partea III. SARCINI .

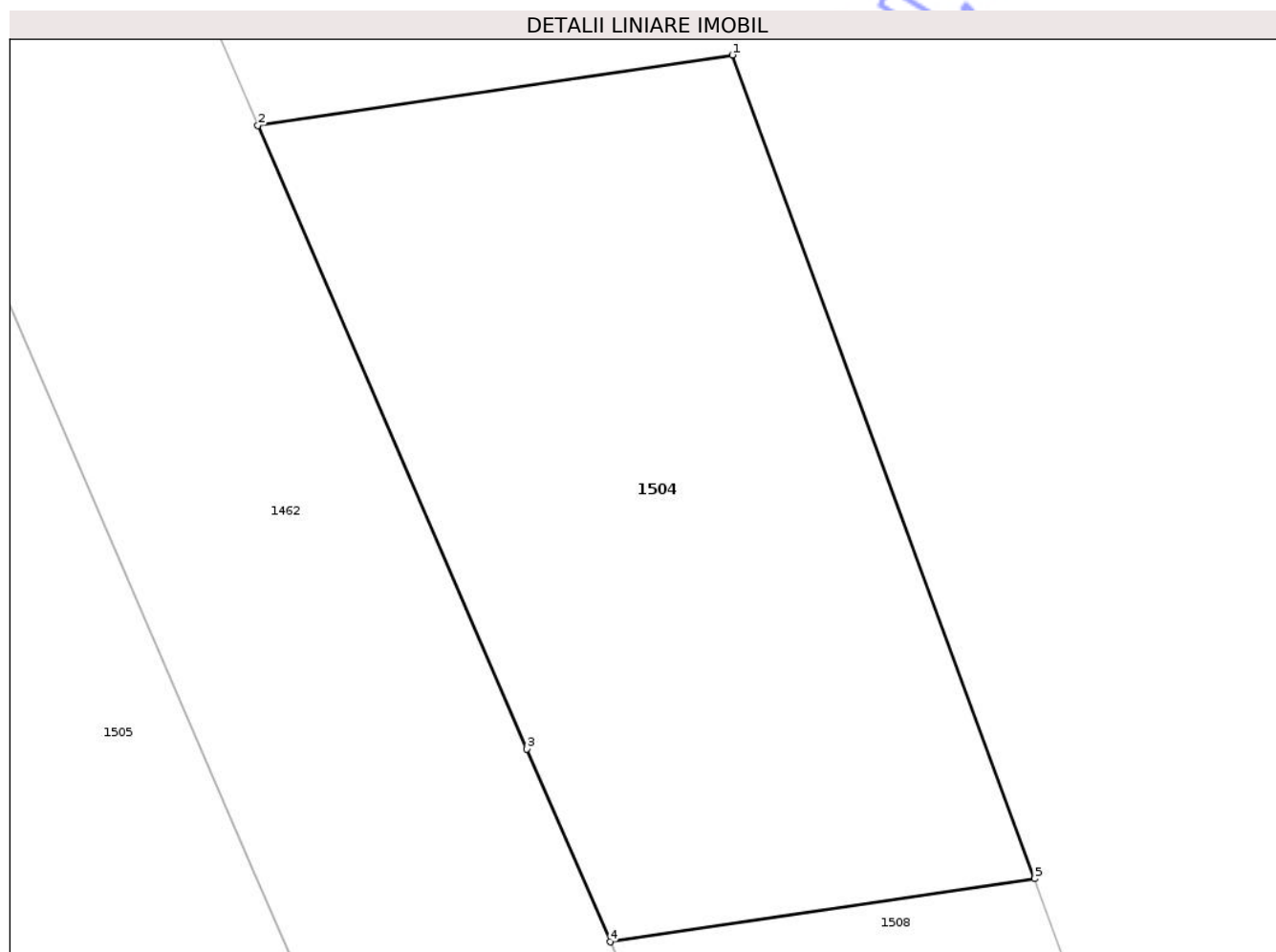
Inscrieri privind dezmembramintele dreptului de proprietate, drepturi reale de garanție și sarcini	Referințe
NU SUNT	

Anexa Nr. 1 La Partea I

Teren

Nr cadastral	Suprafața (mp)*	Observații / Referințe
	47	Conform titlului de proprietate imobilul se afla in parcela 518/7. Diferenta pana la suprafata din TP, se regasesc inscrise in ID 1505 cu S=84mp si ID 1506 cu S=1669mp

* Suprafata este determinată in planul de proiecție Stereo 70.



Date referitoare la teren

Crt	Categorie folosință	Intravilan	Suprafața (mp)	Tarla	Parcelă	Nr. topo	Observații / Referințe
1	faneata	NU	47	22	513	-	

Lungime Segmente

1) Valorile lungimilor segmentelor sunt obținute din proiecție în plan.

Punct început	X / Y	Punct sfârșit	X / Y	Lungime segment (** (m)
1	598.799,476 726.868,002	2	598.794,242 726.867,225	5.291
2	598.794,242 726.867,225	3	598.797,209 726.860,35	7.488
3	598.797,209 726.860,35	4	598.798,128 726.858,222	2.317
4	598.798,128 726.858,222	5	598.802,808 726.858,917	4.731

Punct început	X / Y	Punct sfârșit	X / Y	Lungime segment (** (m)
5	598.802,808 726.858,917	1	598.799,476 726.868,002	9.677

** Lungimile segmentelor sunt determinate în planul de proiecție Stereo 70 și sunt rotunjite la 1 milimetru.

*** Distanța dintre puncte este formată din segmente cumulate ce sunt mai mici decât valoarea 1 milimetru.

Neutilizabil în Circuitul Civil

**DATE DESPRE IMOBILUL NR. 1506**

Oficiul de Cadastru și Publicitate Imobiliară BOTOSANI
Biroul de Cadastru și Publicitate Imobiliară Dorohoi

A. Partea I. Descrierea imobilului

TEREN Extravilan

Adresa: Jud. Botosani

Nr. Crt	Nr cadastral Nr. topografic	Suprafața* (mp)	Observații / Referințe
A1	52704	1.669	Sector cadastral:26 Teren neimprejmuit; Conform titlului de proprietate imobilul se afla in parcela 518/7. Diferenta se regasese inscrisa in ID 1504 cu S=47mp si ID 1505 cu S=84mp

B. Partea II. Proprietari și acte

Inscrieri privitoare la dreptul de proprietate și alte drepturi reale	Referințe
26758 / 11/07/2025	
Act Notarial nr. 1020, din 10/07/2025 emis de BIN Amarie I. IOAN;	
B4	A1
Intabulare, drept de PROPRIETATE, dobandit prin Conventie, cota actuala 1/1, cota initiala 1/1 1) CHIRIAC ANA , bun propriu	

C. Partea III. SARCINI .

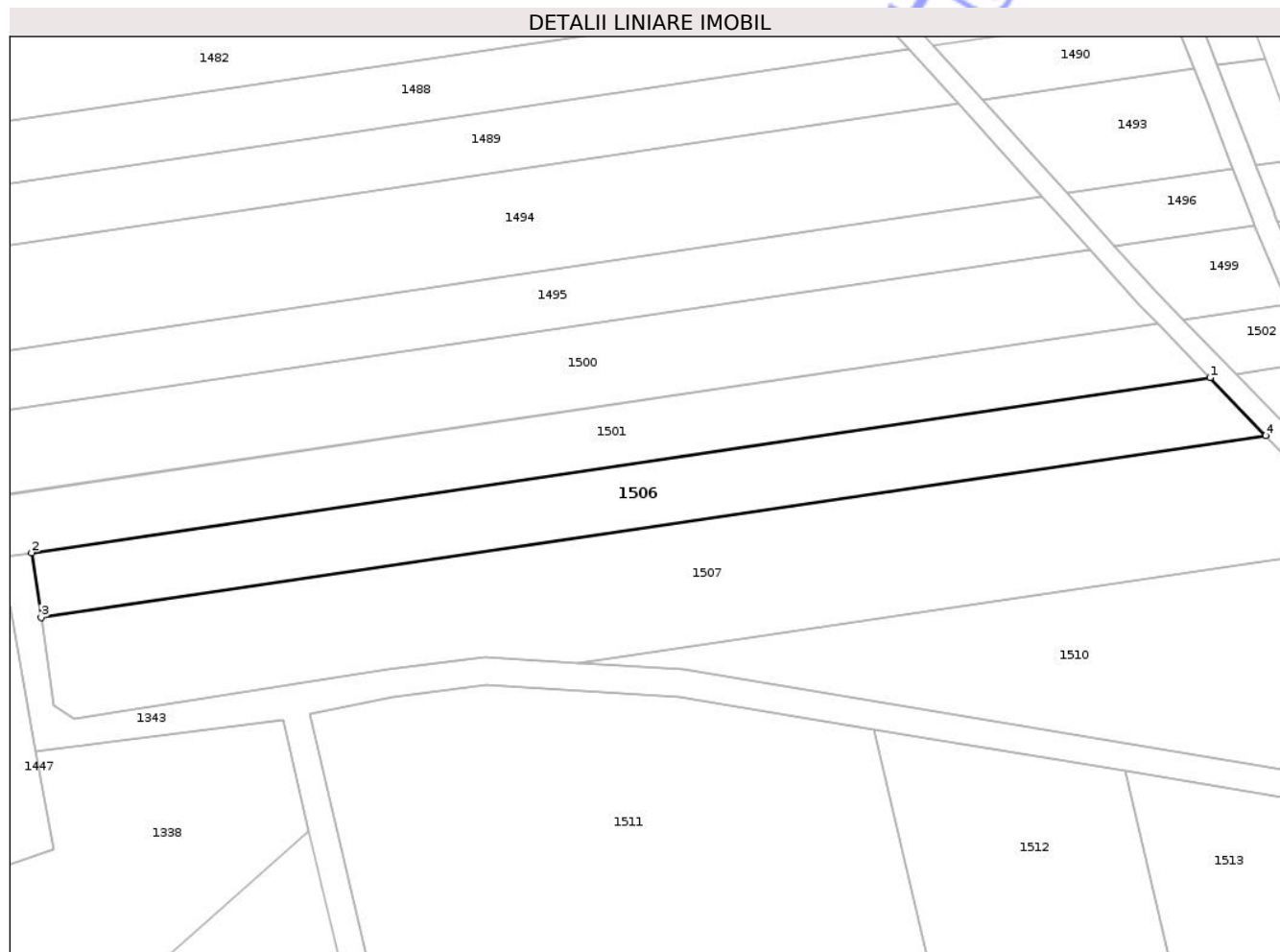
Inscrieri privind dezmembramintele dreptului de proprietate, drepturi reale de garanție și sarcini	Referințe
NU SUNT	

Anexa Nr. 1 La Partea I

Teren

Nr cadastral	Suprafața (mp)*	Observații / Referințe
52704	1.669	Conform titlului de proprietate imobilul se afla în parcela 518/7. Diferența se regăsește înscrisă în ID 1504 cu S=47mp și ID 1505 cu S=84mp

* Suprafața este determinată în planul de proiecție Stereo 70.



Date referitoare la teren

Crt	Categorie folosință	Intra vilan	Suprafața (mp)	Tarla	Parcelă	Nr. topo	Observații / Referințe
1	faneata	NU	1.669	22	518/7	-	

Lungime Segmente

1) Valorile lungimilor segmentelor sunt obținute din proiecție în plan.

Punct început	X / Y	Punct sfârșit	X / Y	Lungime segment (** (m)
1	598.775,812 726.864,488	2	598.604,946 726.839,115	172.739
2	598.604,946 726.839,115	3	598.606,307 726.829,737	9.476
3	598.606,307 726.829,737	4	598.783,89 726.856,108	179.53
4	598.783,89 726.856,108	1	598.775,812 726.864,488	11.64

** Lungimile segmentelor sunt determinate în planul de proiecție Stereo 70 și sunt rotunjite la 1 milimetru.

*** Distanța dintre puncte este formată din segmente cumulate ce sunt mai mici decât valoarea 1 milimetru.

Neutilizabil în Circuitul
Civil

**DATE DESPRE IMOBILUL NR. 1507**

Oficiul de Cadastru și Publicitate Imobiliară BOTOSANI
Biroul de Cadastru și Publicitate Imobiliară Dorohoi

A. Partea I. Descrierea imobilului

TEREN Extravilan

Adresa: Jud. Botosani

Nr. Crt	Nr cadastral Nr. topografic	Suprafața* (mp)	Observații / Referințe
A1		3.125	Sector cadastral:26 Teren neimprejmuit; Conform titlului de proprietate imobilul se afla in parcelele 518/13 si 515/11. Diferenta pana la suprafata din TP, se regaseste inscrisa in ID 1508 cu S=75mp

B. Partea II. Proprietari și acte

Inscrieri privitoare la dreptul de proprietate și alte drepturi reale	Referințe
/	
Act Administrativ nr. 121752, din 23/11/2002 emis de CJSPT BOTOSANI (Titlu proprietate);	
B1	A1
Intabulare, drept de PROPRIETATE, dobandit prin Reconstituire, cota actuala 1/1, cota initiala 1/1 1) DINU ELENA, Lipsa C.N.P.	

C. Partea III. SARCINI .

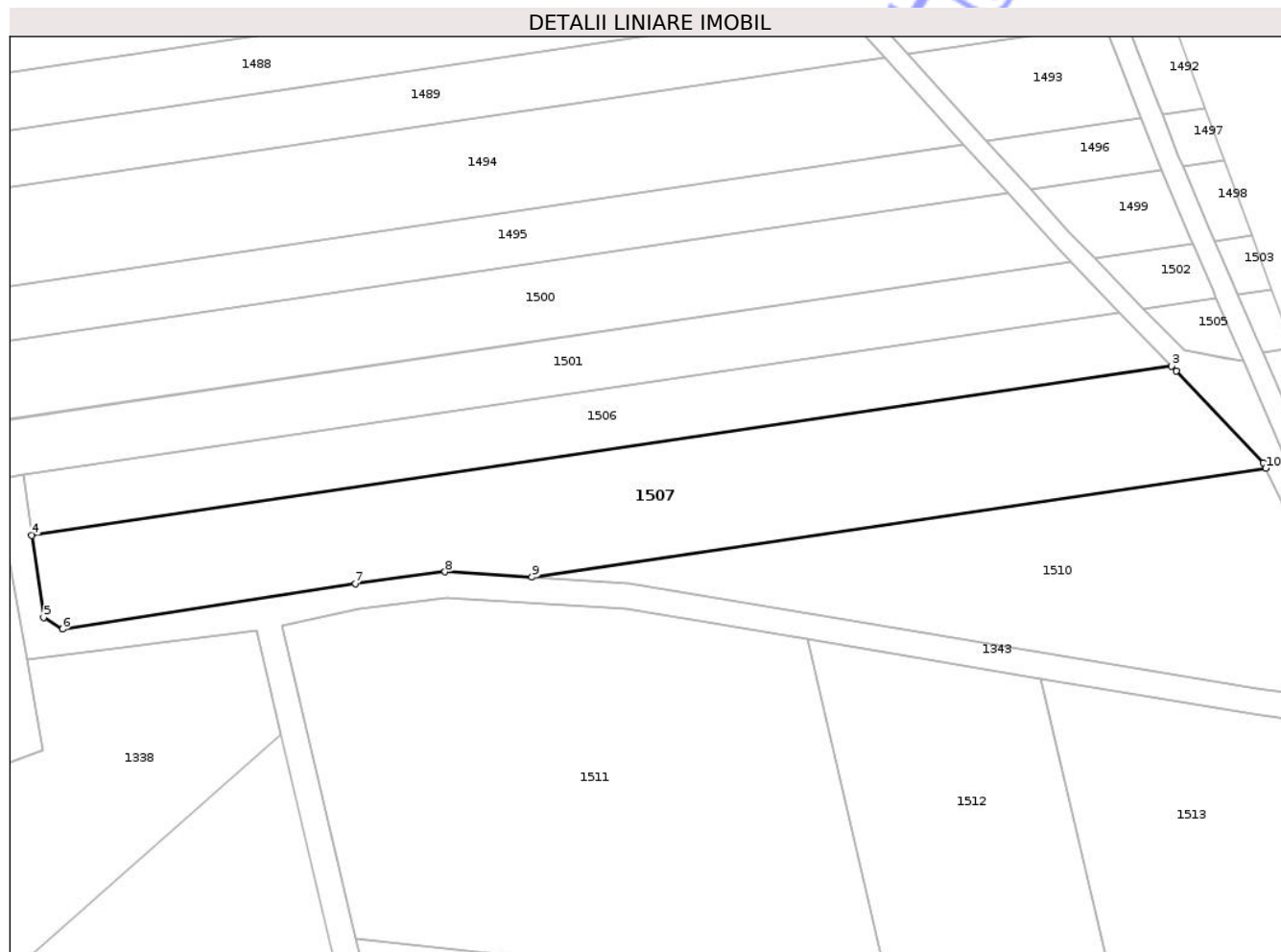
Inscrieri privind dezmembramintele dreptului de proprietate, drepturi reale de garanție și sarcini	Referințe
NU SUNT	

Anexa Nr. 1 La Partea I

Teren

Nr cadastral	Suprafața (mp)*	Observații / Referințe
	3.125	Conform titlului de proprietate imobilul se afla în parcelele 518/13 și 515/11. Diferența până la suprafața din TP, se regăsește înscrisă în ID 1508 cu S=75mp

* Suprafața este determinată în planul de proiecție Stereo 70.



Date referitoare la teren

Crt	Categorie folosință	Intra vilan	Suprafața (mp)	Tarla	Parcelă	Nr. topo	Observații / Referințe
1	faneata	NU	3.000	22	518/13	-	
2	faneata	NU	125	22	518	-	

Lungime Segmente

1) Valorile lungimilor segmentelor sunt obținute din proiecție în plan.

Punct început	X / Y	Punct sfârșit	X / Y	Lungime segment (** (m)
1	598.798,156 726.840,998	2	598.784,633 726.855,337	19.711
2	598.784,633 726.855,337	3	598.783,89 726.856,108	1.07
3	598.783,89 726.856,108	4	598.606,307 726.829,737	179.53
4	598.606,307 726.829,737	5	598.608,165 726.816,936	12.935

Punct început	X / Y	Punct sfârșit	X / Y	Lungime segment (** (m)
5	598.608,165 726.816,936	6	598.611,099 726.815,115	3.453
6	598.611,099 726.815,115	7	598.656,707 726.822,212	46.157
7	598.656,707 726.822,212	8	598.670,711 726.824,038	14.122
8	598.670,711 726.824,038	9	598.684,251 726.823,192	13.567
9	598.684,251 726.823,192	10	598.798,555 726.840,166	115.557
10	598.798,555 726.840,166	1	598.798,156 726.840,998	0.922

** Lungimile segmentelor sunt determinate în planul de proiecție Stereo 70 și sunt rotunjite la 1 milimetru.

*** Distanța dintre puncte este formată din segmente cumulate ce sunt mai mici decât valoarea 1 milimetru.

Neutilizabil în Circuitul Civil

**DATE DESPRE IMOBILUL NR. 1508**

Oficiul de Cadastru și Publicitate Imobiliară BOTOSANI
Biroul de Cadastru și Publicitate Imobiliară Dorohoi

A. Partea I. Descrierea imobilului

TEREN Extravilan

Adresa: Jud. Botosani

Nr. Crt	Nr cadastral Nr. topografic	Suprafața* (mp)	Observații / Referințe
A1		75	Sector cadastral:26 Teren neimprejmuit; Conform titlului de proprietate imobilul se afla in parcelele 518/13 si 515/11. Diferenta pana la suprafata din TP, se regaseste inscrisa in ID 1507 cu S=3125mp

B. Partea II. Proprietari și acte

Inscrieri privitoare la dreptul de proprietate și alte drepturi reale	Referințe
/	
Act Administrativ nr. 121752, din 23/11/2002 emis de CJSIPT BOTOSANI (Titlu proprietate);	
B1	A1
Intabulare, drept de PROPRIETATE, dobandit prin Reconstituire, cota actuala 1/1, cota initiala 1/1 1) DINU ELENA, Lipsa C.N.P.	

C. Partea III. SARCINI .

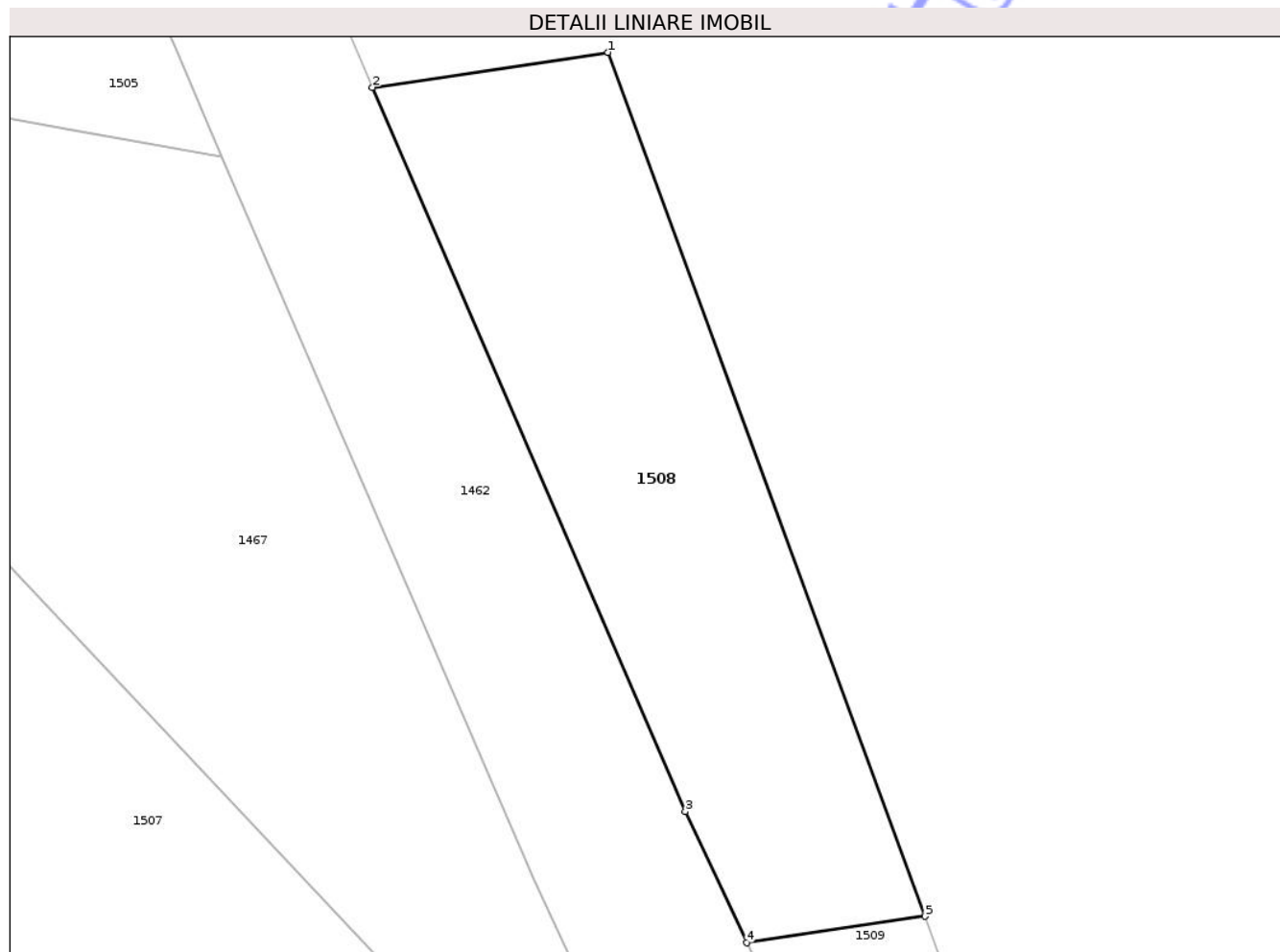
Inscrieri privind dezmembramintele dreptului de proprietate, drepturi reale de garanție și sarcini	Referințe
NU SUNT	

Anexa Nr. 1 La Partea I

Teren

Nr cadastral	Suprafața (mp)*	Observații / Referințe
	75	Conform titlului de proprietate imobilul se afla în parcelele 518/13 și 515/11. Diferența până la suprafața din TP, se regăsește înscrisă în ID 1507 cu S=3125mp

* Suprafața este determinată în planul de proiecție Stereo 70.



Date referitoare la teren

Crt	Categorie folosință	Intra vilan	Suprafața (mp)	Tarla	Parcelă	Nr. topo	Observații / Referințe
1	faneata	NU	75	22	513	-	

Lungime Segmente

1) Valorile lungimilor segmentelor sunt obținute din proiecție în plan.

Punct început	X / Y	Punct sfârșit	X / Y	Lungime segment (** (m)
1	598.802,808 726.858,917	2	598.798,128 726.858,222	4.731
2	598.798,128 726.858,222	3	598.804,347 726.843,813	15.694
3	598.804,347 726.843,813	4	598.805,566 726.841,207	2.877
4	598.805,566 726.841,207	5	598.809,11 726.841,734	3.583
5	598.809,11 726.841,734	1	598.802,808 726.858,917	18.303

** Lungimile segmentelor sunt determinate în planul de proiecție Stereo 70 și sunt rotunjite la 1 milimetru.

*** Distanța dintre puncte este formată din segmente cumulate ce sunt mai mici decât valoarea 1 milimetru.

Neutilizabil în Circuitul
Civil

**DATE DESPRE IMOBILUL NR. 1511**

Oficiul de Cadastru și Publicitate Imobiliară BOTOSANI
Biroul de Cadastru și Publicitate Imobiliară Dorohoi

A. Partea I. Descrierea imobilului

TEREN Extravilan

Adresa: Jud. Botosani

Nr. Crt	Nr cadastral Nr. topografic	Suprafața* (mp)	Observații / Referințe
A1		4.500	Sector cadastral:26 Teren neimprejmuit;

B. Partea II. Proprietari și acte

Inscrieri privitoare la dreptul de proprietate și alte drepturi reale	Referințe
/	
Hotarare Judecatoreasca nr. 2009, din 22/10/2010 emis de JUDECATORIA DOROHOI (Sentinta Civila);	
B1 Intabulare, drept de PROPRIETATE, dobandit prin Hotarare Judecatoreasca, cota actuala 1/1, cota initiala 1/1 1) LEONTE CONSTANTIN, Lipsa C.N.P.	A1

C. Partea III. SARCINI .

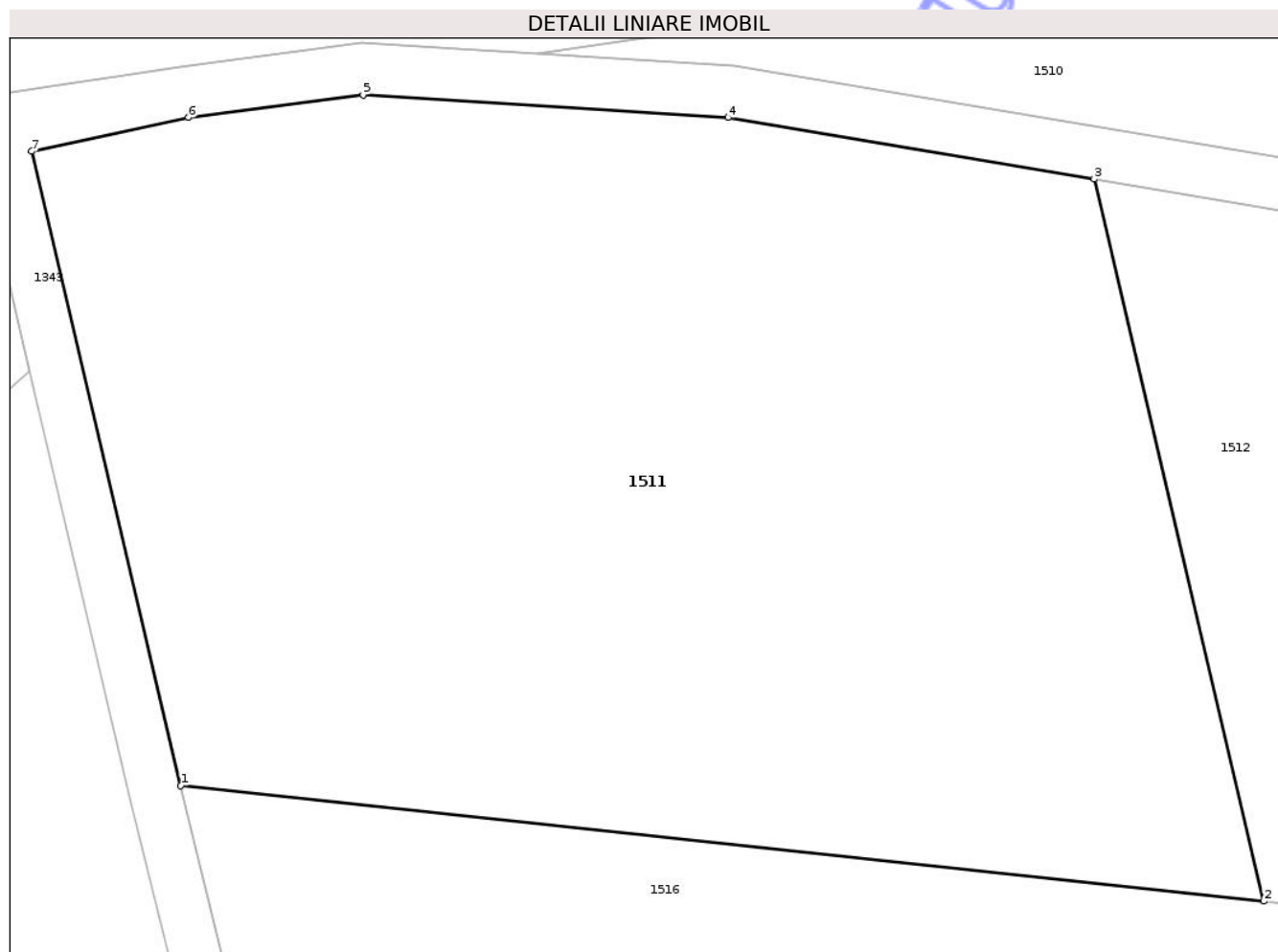
Inscrieri privind dezmembramintele dreptului de proprietate, drepturi reale de garanție și sarcini	Referințe
NU SUNT	

Anexa Nr. 1 La Partea I

Teren

Nr cadastral	Suprafața (mp)*	Observații / Referințe
	4.500	

* Suprafața este determinată în planul de proiecție Stereo 70.



Date referitoare la teren

Crt	Categorie folosință	Intra vilan	Suprafața (mp)	Tarla	Parcelă	Nr. topo	Observații / Referințe
1	faneata	NU	4.500	22	518/166	-	

Lungime Segmente

1) Valorile lungimilor segmentelor sunt obținute din proiecție în plan.

Punct început	X / Y	Punct sfârșit	X / Y	Lungime segment (** (m)
1	598.656,778 726.766,844	2	598.740,207 726.757,958	83.9
2	598.740,207 726.757,958	3	598.727,143 726.813,533	57.09
3	598.727,143 726.813,533	4	598.698,936 726.818,267	28.601
4	598.698,936 726.818,267	5	598.670,846 726.820,022	28.145
5	598.670,846 726.820,022	6	598.657,386 726.818,267	13.574

Punct început	X / Y	Punct sfârșit	X / Y	Lungime segment (** (m)
6	598.657,386 726.818,267	7	598.645,3 726.815,676	12.361
7	598.645,3 726.815,676	1	598.656,778 726.766,844	50.163

** Lungimile segmentelor sunt determinate în planul de proiecție Stereo 70 și sunt rotunjite la 1 milimetru.

*** Distanța dintre puncte este formată din segmente cumulate ce sunt mai mici decât valoarea 1 milimetru.

Neutilizabil în Circuitul Civil

**DATE DESPRE IMOBILUL NR. 1512**

Oficiul de Cadastru și Publicitate Imobiliară BOTOSANI
Biroul de Cadastru și Publicitate Imobiliară Dorohoi

A. Partea I. Descrierea imobilului

TEREN Extravilan

Adresa: Jud. Botosani

Nr. Crt	Nr cadastral Nr. topografic	Suprafața* (mp)	Observații / Referințe
A1		1.900	Sector cadastral:26 Teren neimprejmuit;

B. Partea II. Proprietari și acte

Inscrieri privitoare la dreptul de proprietate și alte drepturi reale	Referințe
/	
Hotarare Judecatoreasca nr. 2009, din 22/10/2010 emis de JUDECATORIA DOROHOI (Sentinta Civila);	
B1	A1
Intabulare, drept de PROPRIETATE, dobandit prin Hotarare Judecatoreasca, cota actuala 1/1, cota initiala 1/1 1) PURICE VIORICA, Lipsa C.N.P.	

C. Partea III. SARCINI .

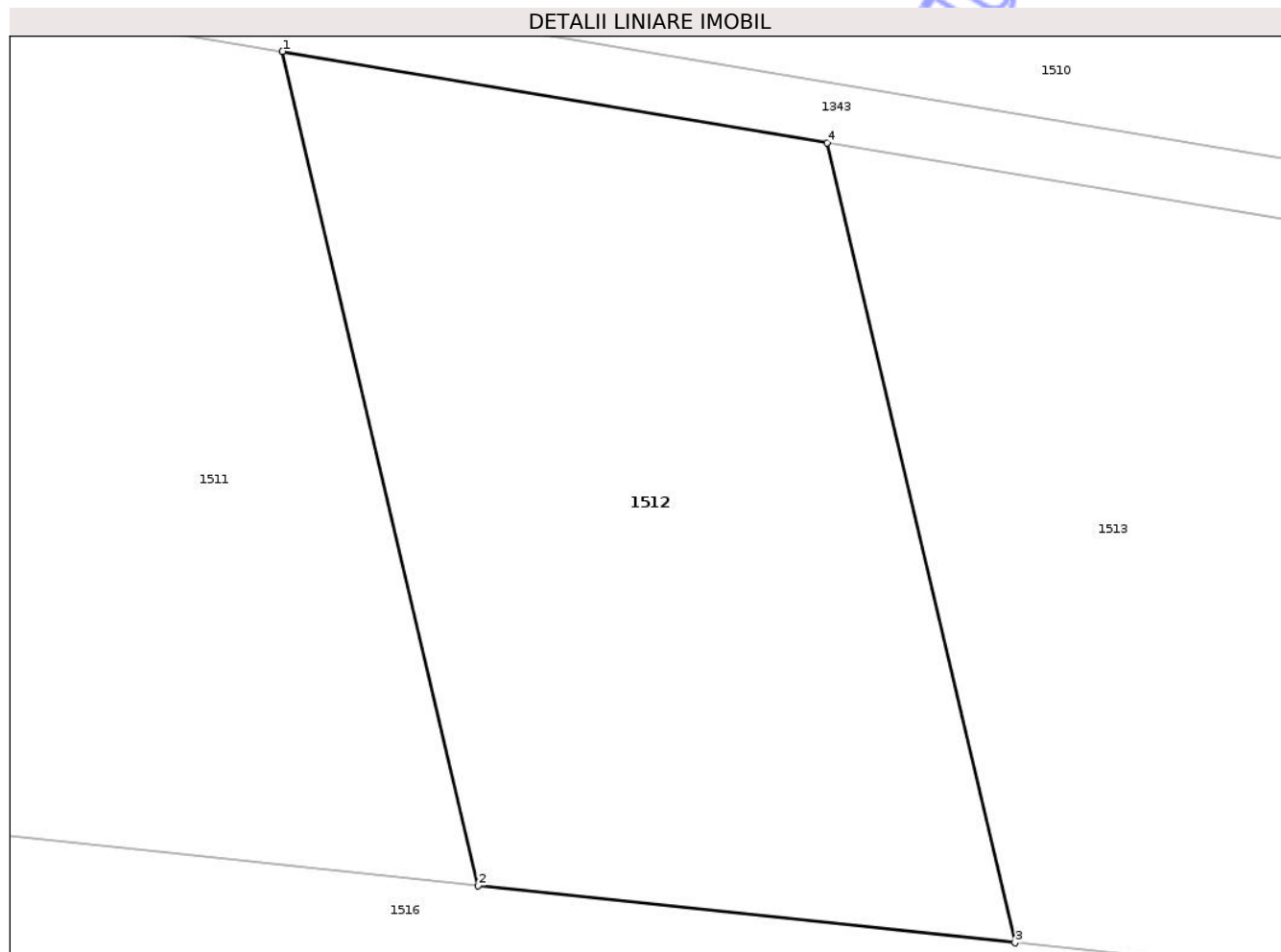
Inscrieri privind dezmembramintele dreptului de proprietate, drepturi reale de garanție și sarcini	Referințe
NU SUNT	

Anexa Nr. 1 La Partea I

Teren

Nr cadastral	Suprafața (mp)*	Observații / Referințe
	1.900	

* Suprafața este determinată în planul de proiecție Stereo 70.



Date referitoare la teren

Crt	Categorie folosință	Intra vilan	Suprafața (mp)	Tarla	Parcelă	Nr. topo	Observații / Referințe
1	faneata	NU	1.900	22	518/166	-	

Lungime Segmente

1) Valorile lungimilor segmentelor sunt obținute din proiecție în plan.

Punct început	X / Y	Punct sfârșit	X / Y	Lungime segment (** (m)
1	598.727,143 726.813,533	2	598.740,207 726.757,958	57.09
2	598.740,207 726.757,958	3	598.776,009 726.754,145	36.004
3	598.776,009 726.754,145	4	598.763,482 726.807,435	54.743
4	598.763,482 726.807,435	1	598.727,143 726.813,533	36.847

** Lungimile segmentelor sunt determinate în planul de proiecție Stereo 70 și sunt rotunjite la 1 milimetru.

*** Distanţa dintre puncte este formată din segmente cumulate ce sunt mai mici decât valoarea 1 milimetru.

Neutilizabil în Circuitul
Civil

**DATE DESPRE IMOBILUL NR. 1513**

Oficiul de Cadastru și Publicitate Imobiliară BOTOSANI
Biroul de Cadastru și Publicitate Imobiliară Dorohoi

A. Partea I. Descrierea imobilului

TEREN Extravilan

Adresa: Jud. Botosani

Nr. Crt	Nr cadastral Nr. topografic	Suprafața* (mp)	Observații / Referințe
A1		2.450	Sector cadastral:26 Teren neimprejmuit; Conform titlului de proprietate imobilul se afla in parcela 518/144. Diferenta pana la suprafata din TP, se regaseste inscrisa in ID 1514 cu S=150mp

B. Partea II. Proprietari și acte

Inscrieri privitoare la dreptul de proprietate și alte drepturi reale	Referințe
/	
Hotarare Judecatoreasca nr. 2009, din 22/10/2010 emis de JUDECATORIA DOROHOI (Sentinta Civila);	
B1	A1
Intabulare, drept de PROPRIETATE, dobandit prin Hotarare Judecatoreasca, cota actuala 1/1, cota initiala 1/1 1) PURICE VIORICA, Lipsa C.N.P.	

C. Partea III. SARCINI .

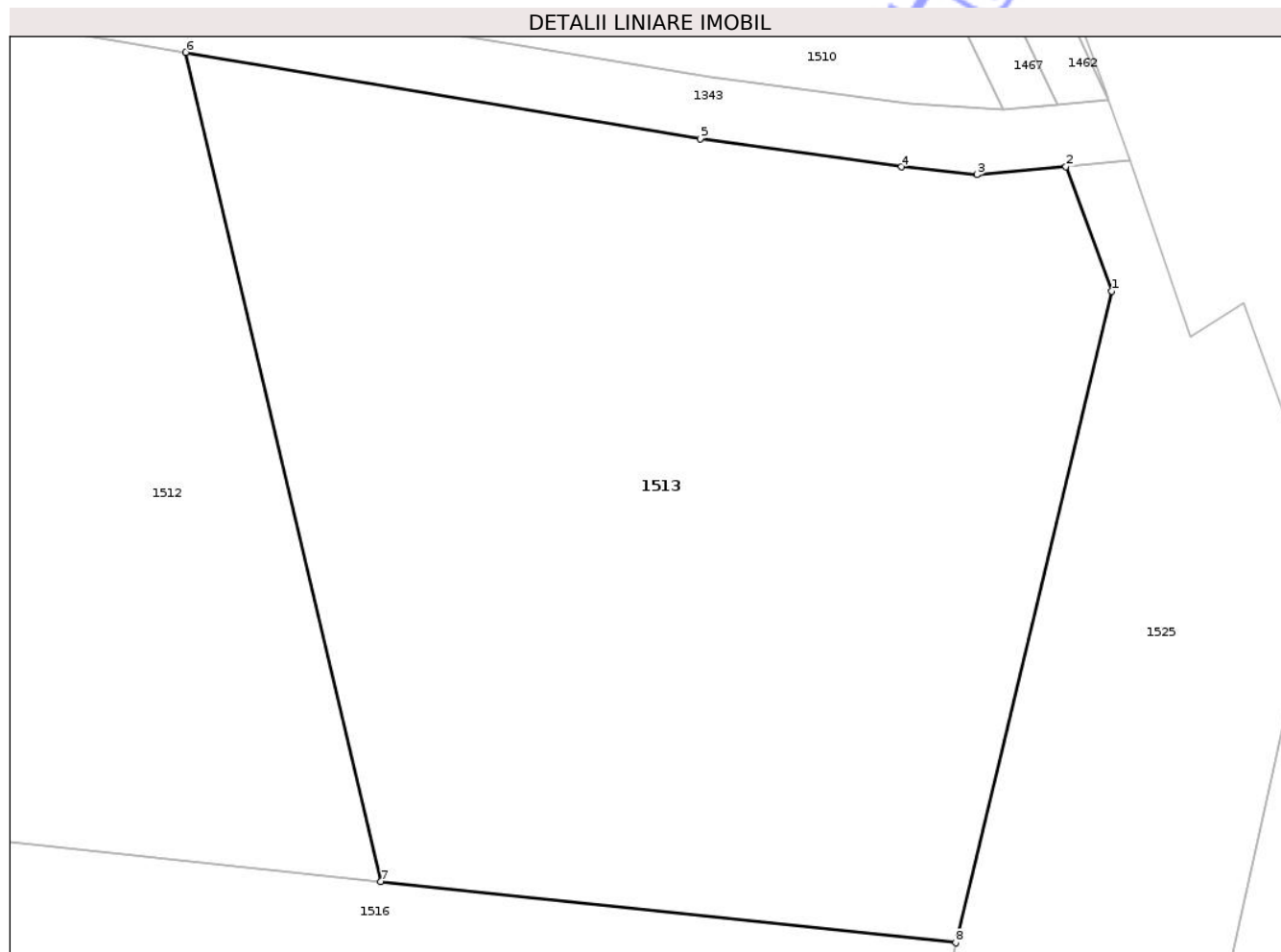
Inscrieri privind dezmembramintele dreptului de proprietate, drepturi reale de garanție și sarcini	Referințe
NU SUNT	

Anexa Nr. 1 La Partea I

Teren

Nr cadastral	Suprafața (mp)*	Observații / Referințe
	2.450	Conform titlului de proprietate imobilul se afla in parcela 518/144. Diferenta pana la suprafata din TP, se regaseste inscrisa in ID 1514 cu S=150mp

* Suprafața este determinată în planul de proiecție Stereo 70.



Date referitoare la teren

Crt	Categorie folosință	Intra vilan	Suprafața (mp)	Tarla	Parcelă	Nr. topo	Observații / Referințe
1	faneata	NU	2.450	22	518/144	-	

Lungime Segmente

1) Valorile lungimilor segmentelor sunt obținute din proiecție în plan.

Punct început	X / Y	Punct sfârșit	X / Y	Lungime segment (** (m)
1	598.822,967 726.792,095	2	598.820,052 726.800,093	8.512
2	598.820,052 726.800,093	3	598.814,309 726.799,581	5.766
3	598.814,309 726.799,581	4	598.809,459 726.800,077	4.875
4	598.809,459 726.800,077	5	598.796,555 726.801,885	13.03
5	598.796,555 726.801,885	6	598.763,482 726.807,435	33.536

Punct început	X / Y	Punct sfârșit	X / Y	Lungime segment (** (m)
6	598.763,482 726.807,435	7	598.776,009 726.754,145	54.743
7	598.776,009 726.754,145	8	598.812,961 726.750,209	37.162
8	598.812,961 726.750,209	1	598.822,967 726.792,095	43.065

** Lungimile segmentelor sunt determinate în planul de proiecție Stereo 70 și sunt rotunjite la 1 milimetru.

*** Distanța dintre puncte este formată din segmente cumulate ce sunt mai mici decât valoarea 1 milimetru.

Neutilizabil în Circuitul Civil

**DATE DESPRE IMOBILUL NR. 1514**

Oficiul de Cadastru și Publicitate Imobiliară BOTOSANI
 Biroul de Cadastru și Publicitate Imobiliară Dorohoi

A. Partea I. Descrierea imobilului

TEREN Extravilan

Adresa: Jud. Botosani

Nr. Crt	Nr cadastral Nr. topografic	Suprafata* (mp)	Observatii / Referinte
A1		150	Sector cadastral:26 Teren neimprejmuit; Conform titlului de proprietate imobilul se afla in parcela 518/144. Diferenta pana la suprafata din TP, se regaseste inscrisa in ID 1513 cu S=2450mp

B. Partea II. Proprietari și acte

Inscrieri privitoare la dreptul de proprietate și alte drepturi reale	Referințe
/	
Hotarare Judecatoreasca nr. 2009, din 22/10/2010 emis de JUDECATORIA DOROHOI (Sentinta Civila);	
B1	A1
Intabulare, drept de PROPRIETATE, dobandit prin Hotarare Judecatoreasca, cota actuala 1/1, cota initiala 1/1 1) PURICE VIORICA, Lipsa C.N.P.	

C. Partea III. SARCINI .

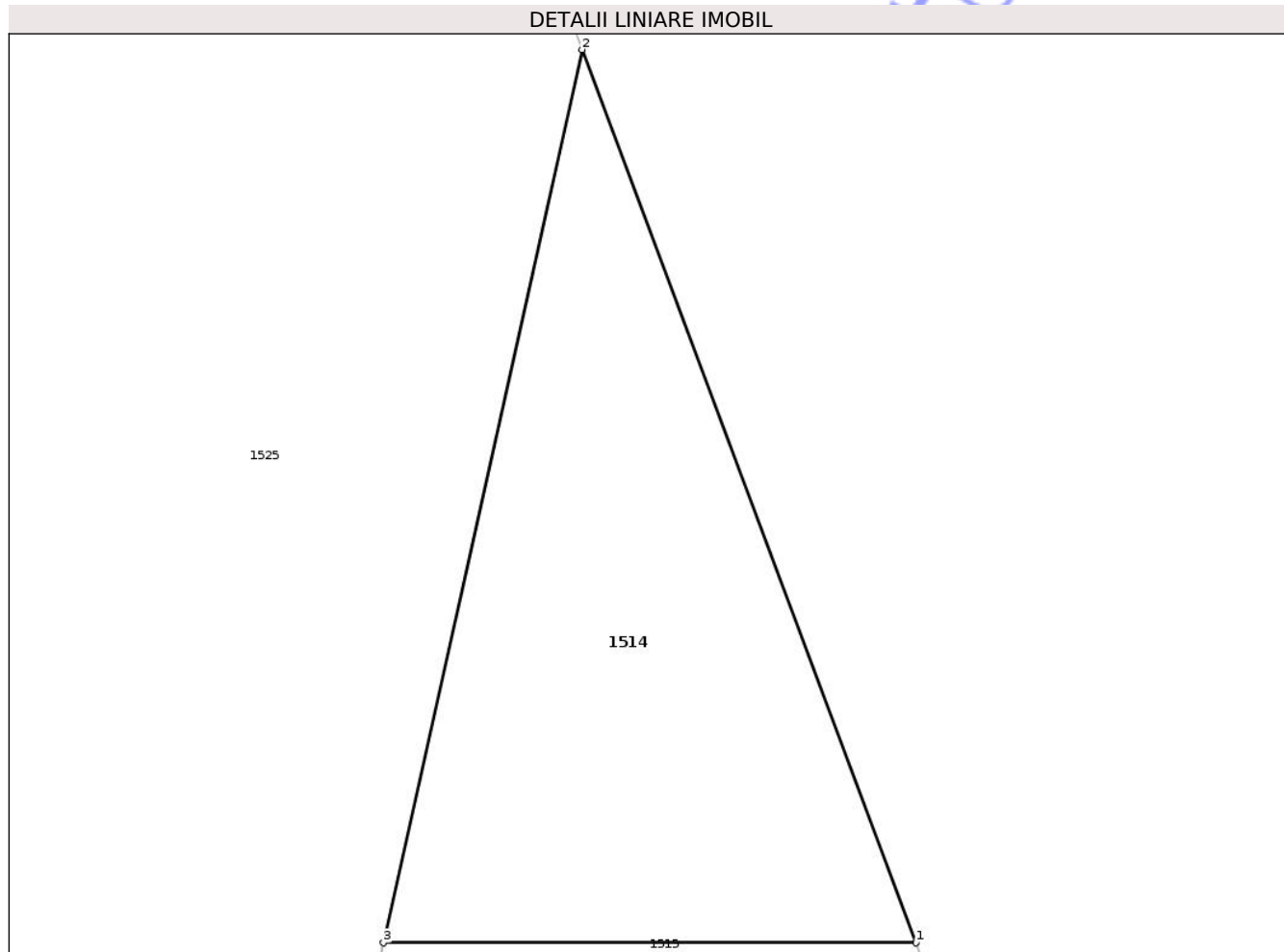
Inscrieri privind dezmembramintele dreptului de proprietate, drepturi reale de garanție și sarcini	Referințe
NU SUNT	

Anexa Nr. 1 La Partea I

Teren

Nr cadastral	Suprafața (mp)*	Observații / Referințe
	150	Conform titlului de proprietate imobilul se afla in parcela 518/144. Diferenta pana la suprafata din TP, se regaseste inscrisa in ID 1513 cu S=2450mp

* Suprafața este determinată în planul de proiecție Stereo 70.



Date referitoare la teren

Crt	Categorie folosință	Intravilan	Suprafața (mp)	Tarla	Parcelă	Nr. topo	Observații / Referințe
1	arabil	NU	150	22	527	-	

Lungime Segmente

1) Valorile lungimilor segmentelor sunt obținute din proiecție în plan.

Punct început	X / Y	Punct sfârșit	X / Y	Lungime segment (** (m)
1	598.843,823 726.748,16	2	598.835,427 726.770,606	23.965
2	598.835,427 726.770,606	3	598.830,438 726.748,16	22.994
3	598.830,438 726.748,16	1	598.843,823 726.748,16	13.385

** Lungimile segmentelor sunt determinate în planul de proiecție Stereo 70 și sunt rotunjite la 1 milimetru.

*** Distanța dintre puncte este formată din segmente cumulate ce sunt mai mici decât valoarea 1 milimetru.

**DATE DESPRE IMOBILUL NR. 1387**

Oficiul de Cadastru și Publicitate Imobiliară BOTOSANI
Biroul de Cadastru și Publicitate Imobiliară Dorohoi

A. Partea I. Descrierea imobilului

TEREN Necunoscut

Adresa: Loc. Pomârla, Nr. ., Jud. Botosani

Nr. Crt	Nr cadastral Nr. topografic	Suprafața* (mp)	Observații / Referințe
A1		3.600	Sector cadastral:26 Teren neimprejmuit; Conform titlului de proprietate imobilul se afla in parcela 493/33

B. Partea II. Proprietari și acte

Inscrieri privitoare la dreptul de proprietate și alte drepturi reale		Referințe
/		
Act Administrativ nr. 119499, din 22/09/2002 emis de CJSIPT BOTOSANI (Titlu proprietate);		
B1	Intabulare, drept de PROPRIETATE, dobandit prin Reconstituire, cota actuala 1/1, cota initiala 1/1 1) PUSCASU TEOFILIA, Lipsa C.N.P. 2) APOSTOL ION, Lipsa C.N.P.	A1

C. Partea III. SARCINI .

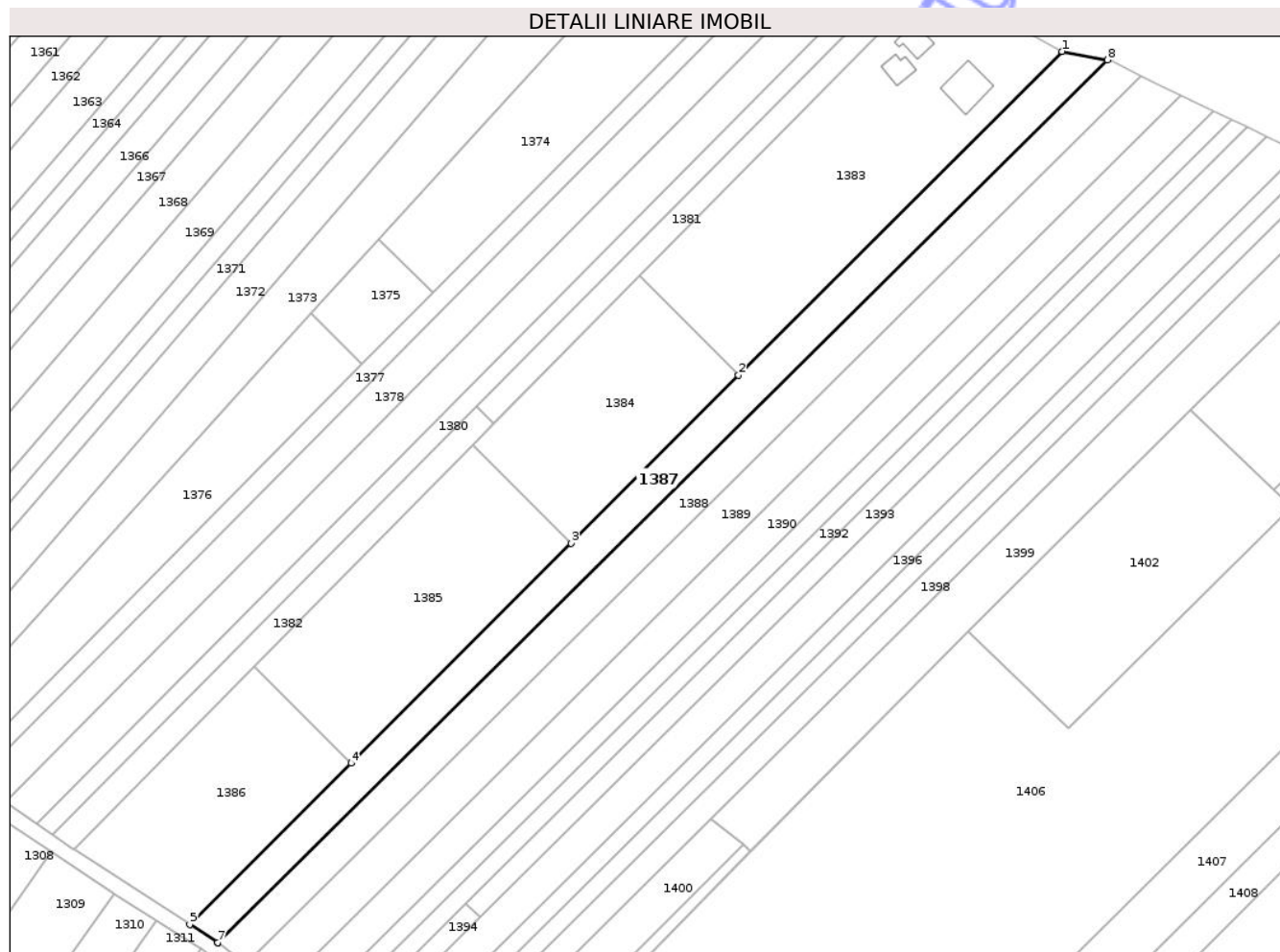
Inscrieri privind dezmembramintele dreptului de proprietate, drepturi reale de garanție și sarcini	Referințe
NU SUNT	

Anexa Nr. 1 La Partea I

Teren

Nr cadastral	Suprafața (mp)*	Observații / Referințe
	3.600	Conform titlului de proprietate imobilul se afla in parcela 493/33

* Suprafața este determinată în planul de proiecție Stereo 70.



Date referitoare la teren

Crt	Categorie folosință	Intravilan	Suprafața (mp)	Tarla	Parcelă	Nr. topo	Observații / Referințe
1	arabil	NU	3.000	22	493/33	-	
2	arabil	DA	250	22	493/33	-	INTRAVILAN PUG
3	faneata	DA	100	22	1571	-	
4	arabil	DA	200	22	1571	-	
5	arabil	NU	50	22	492	-	

Lungime Segmente

1) Valorile lungimilor segmentelor sunt obținute din proiecție în plan.

Punct început	X / Y	Punct sfârșit	X / Y	Lungime segment (** (m)
1	598.172,077 727.343,906	2	598.079,544 727.251,361	130.87
2	598.079,544 727.251,361	3	598.031,613 727.203,423	67.79

Punct început	X / Y	Punct sfârșit	X / Y	Lungime segment (** (m)
3	598.031,613 727.203,423	4	597.968,751 727.140,553	88.906
4	597.968,751 727.140,553	5	597.922,612 727.094,408	65.255
5	597.922,612 727.094,408	6	597.930,497 727.089,303	9.393
6	597.930,497 727.089,303	7	597.930,601 727.089,221	0.133
7	597.930,601 727.089,221	8	598.185,134 727.341,474	358.355
8	598.185,134 727.341,474	1	598.172,077 727.343,906	13.282

** Lungimile segmentelor sunt determinate în planul de proiecție Stereo 70 și sunt rotunjite la 1 milimetru.

*** Distanța dintre puncte este formată din segmente cumulate ce sunt mai mici decât valoarea 1 milimetru.

Neutilizabil în Circuitul Civil

**DATE DESPRE IMOBILUL NR. 1505**

Oficiul de Cadastru și Publicitate Imobiliară BOTOSANI
Biroul de Cadastru și Publicitate Imobiliară Dorohoi

A. Partea I. Descrierea imobilului

TEREN Extravilan

Adresa: Jud. Botosani

Nr. Crt	Nr cadastral Nr. topografic	Suprafața* (mp)	Observații / Referințe
A1		84	Sector cadastral:26 Teren neimprejmuit; Conform titlului de proprietate imobilul se afla in parcela 518/7. Diferenta pana la suprafata din TP, se regasesc inscrise in ID 1504 cu S=47mp si ID 1506 cu S=1669mp

B. Partea II. Proprietari și acte

Inscrieri privitoare la dreptul de proprietate și alte drepturi reale	Referințe
30829 / 17/11/2014	
Act Notarial nr. 1020, din 10/07/2025 emis de BIN Amarie Ioan;	
B1	A1
Intabulare, drept de PROPRIETATE, dobandit prin Conventie, cota actuala 1/1, cota initiala 1/1 1) CHIRIAC ANA, bun propriu	

C. Partea III. SARCINI .

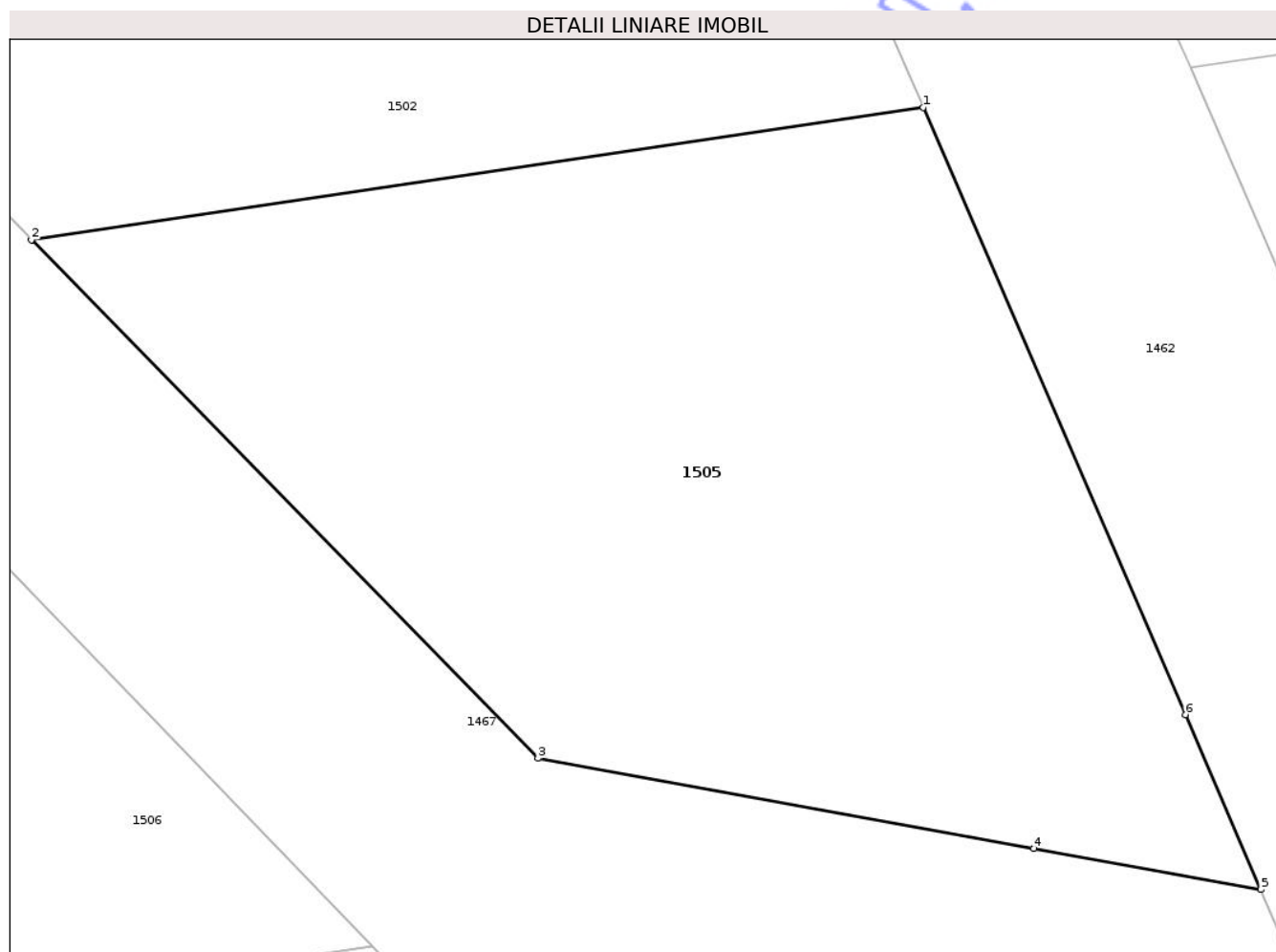
Inscrieri privind dezmembramintele dreptului de proprietate, drepturi reale de garanție și sarcini	Referințe
NU SUNT	

Anexa Nr. 1 La Partea I

Teren

Nr cadastral	Suprafața (mp)*	Observații / Referințe
	84	Conform titlului de proprietate imobilul se afla in parcela 518/7. Diferenta pana la suprafata din TP, se regasesc inscrise in ID 1504 cu S=47mp si ID 1506 cu S=1669mp

* Suprafata este determinată in planul de proiectie Stereo 70.



Date referitoare la teren

Crt	Categorie folosință	Intravilan	Suprafața (mp)	Tarla	Parcelă	Nr. topo	Observații / Referințe
1	faneata	NU	84	22	515	-	

Lungime Segmente

1) Valorile lungimilor segmentelor sunt obținute din proiectie în plan.

Punct început	X / Y	Punct sfârșit	X / Y	Lungime segment (** (m)
1	598.790,864 726.866,723	2	598.779,583 726.865,048	11.405
2	598.779,583 726.865,048	3	598.785,991 726.858,49	9.169
3	598.785,991 726.858,49	4	598.792,263 726.857,351	6.374
4	598.792,263 726.857,351	5	598.795,134 726.856,83	2.918

Punct început	X / Y	Punct sfârșit	X / Y	Lungime segment (** (m)
5	598.795,134 726.856,83	6	598.794,18 726.859,042	2.41
6	598.794,18 726.859,042	1	598.790,864 726.866,723	8.366

** Lungimile segmentelor sunt determinate în planul de proiecție Stereo 70 și sunt rotunjite la 1 milimetru.

*** Distanța dintre puncte este formată din segmente cumulate ce sunt mai mici decât valoarea 1 milimetru.

Neutilizabil în Circuitul Civil



DATE DESPRE IMOBILUL NR. 1334

Oficiul de Cadastru și Publicitate Imobiliară BOTOSANI
Biroul de Cadastru și Publicitate Imobiliară Dorohoi

A. Partea I. Descrierea imobilului

TEREN Extravilan

Adresa: Jud. Botosani

Nr. Crt	Nr cadastral Nr. topografic	Suprafața* (mp)	Observații / Referințe
A1	51044	10.000	Sector cadastral:26 Teren neimprejmuit; Conform titlului de proprietate imobilul se afla in parcelele 511/3, 511/4, 499/2

B. Partea II. Proprietari și acte

Inscrieri privitoare la dreptul de proprietate și alte drepturi reale		Referințe
22768 / 23/08/2018		
Act Notarial nr. 1109, din 09/07/2018 emis de SPN Teodorescu Dorina-Pricop Luiza;		
B2	Intabulare, drept de PROPRIETATE, dobandit prin Conventie, cota actuala 1/1, cota initiala 1/1 1) LUPU MIHAI, bun propriu	A1
<i>OBSERVATII: pozitie transcrisa din CF 51018/Pomârla, inscrisa prin incheierea nr. 18889 din 10/07/2018;</i>		

C. Partea III. SARCINI .

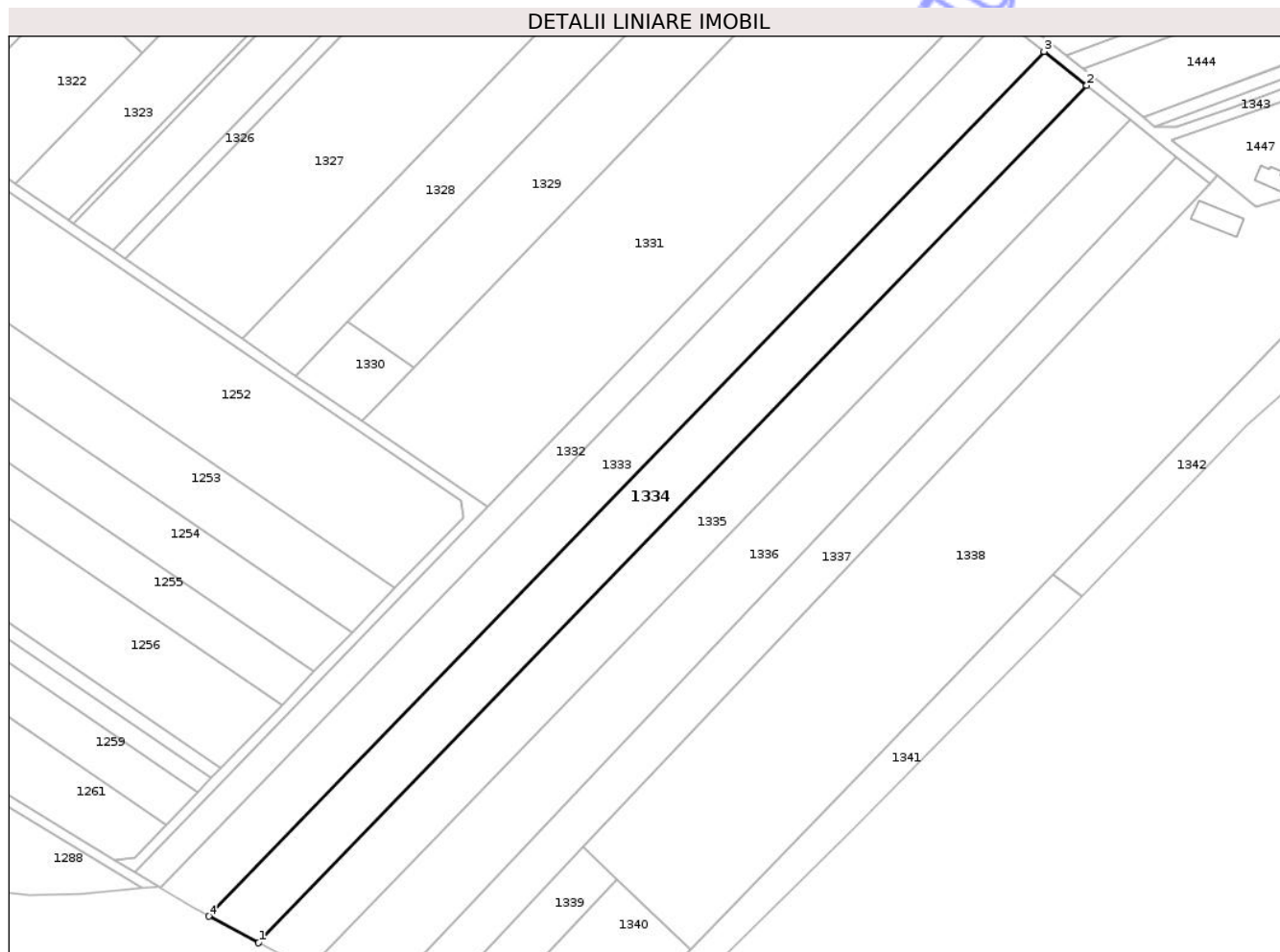
Inscrieri privind dezmembramintele dreptului de proprietate, drepturi reale de garanție și sarcini	Referințe
NU SUNT	

Anexa Nr. 1 La Partea I

Teren

Nr cadastral	Suprafața (mp)*	Observații / Referințe
51044	10.000	Conform titlului de proprietate imobilul se afla in parcelele 511/3, 511/4, 499/2

* Suprafața este determinată în planul de proiecție Stereo 70.



Date referitoare la teren

Crt	Categorie folosință	Intravilan	Suprafața (mp)	Tarla	Parcelă	Nr. topo	Observații / Referințe
1	arabil	NU	8.900	22	511/4	-	
2	arabil	NU	900	22	511/3	-	
3	faneata	NU	200	22	518/1	-	

Lungime Segmente

1) Valorile lungimilor segmentelor sunt obținute din proiecție în plan.

Punct început	X / Y	Punct sfârșit	X / Y	Lungime segment (** (m)
1	598.119,44 726.473,893	2	598.444,197 726.809,72	467.169
2	598.444,197 726.809,72	3	598.427,408 726.823,017	21.417
3	598.427,408 726.823,017	4	598.099,804 726.484,246	471.264
4	598.099,804 726.484,246	1	598.119,44 726.473,893	22.198

** Lungimile segmentelor sunt determinate în planul de proiecție Stereo 70 și sunt rotunjite la 1 milimetru.

*** Distanța dintre puncte este formată din segmente cumulate ce sunt mai mici decât valoarea 1 milimetru.

Neutilizabil în Circuitul
Civil

**DATE DESPRE IMOBILUL NR. 1335**

Oficiul de Cadastru și Publicitate Imobiliară BOTOSANI
Biroul de Cadastru și Publicitate Imobiliară Dorohoi

A. Partea I. Descrierea imobilului

TEREN Extravilan

Adresa: Jud. Botosani

Nr. Crt	Nr cadastral Nr. topografic	Suprafața* (mp)	Observații / Referințe
A1	51032	10.000	Sector cadastral:26 Teren neimprejmuit; Conform titlului de proprietate imobilul se afla in parcelele 511/3, 511/4, 499/2

B. Partea II. Proprietari și acte

Inscrieri privitoare la dreptul de proprietate și alte drepturi reale	Referințe
16244 / 12/06/2018	
Act Notarial nr. 6426, din 29/08/2002 emis de BNP Reta Anitei (incheiere de indreptare a erorii materiale nr. 103 din 17-05-2018 emisă de SPN Anitei și Asociații);	
B2	A1
Intabulare, drept de PROPRIETATE, dobândit prin Conventie, cota actuala 1/1, cota initiala 1/1	
1) MOSCALU CONSTANTIN, căsătorit cu	
2) MOSCALU ELENA, bun comun	

C. Partea III. SARCINI .

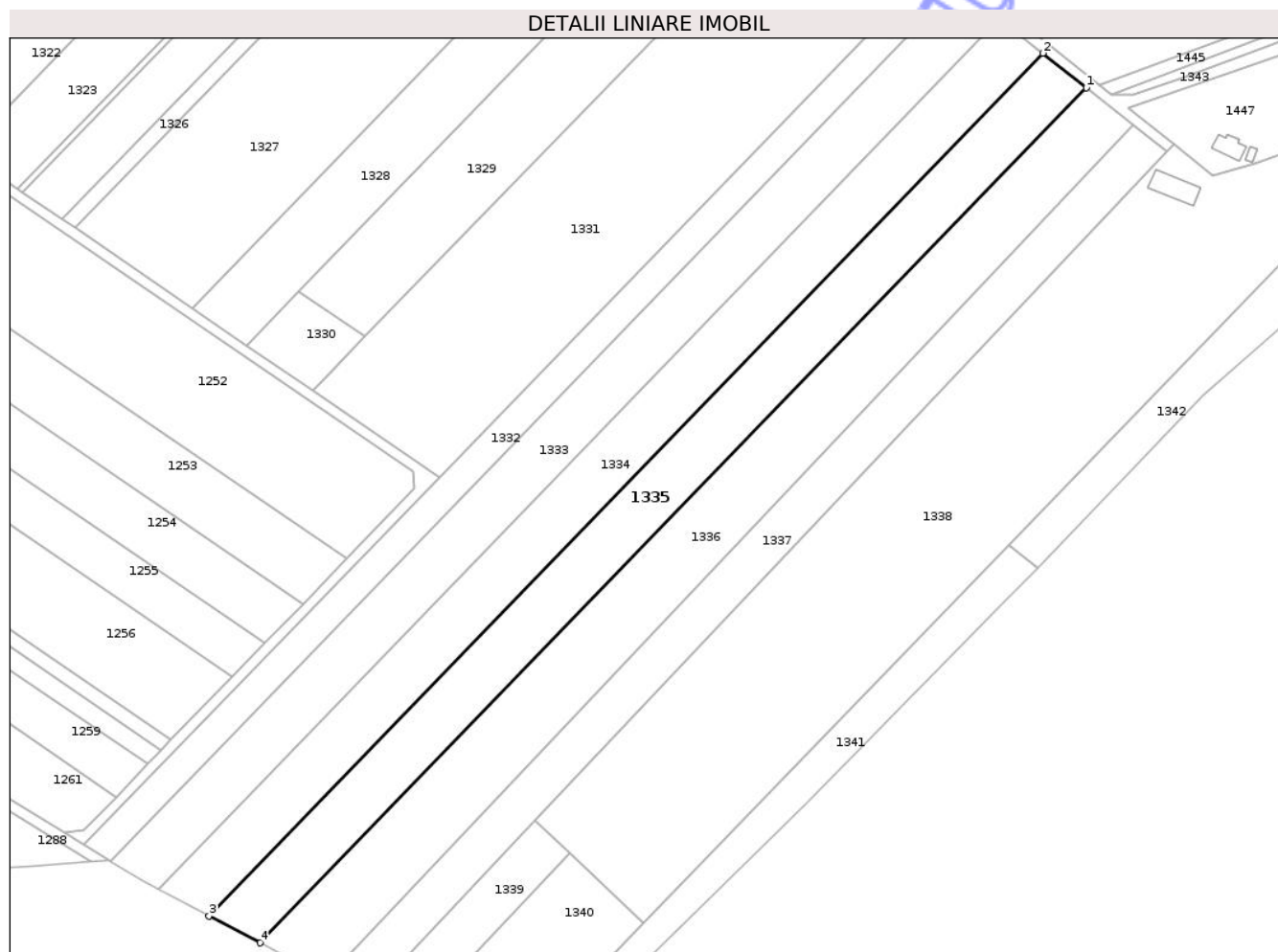
Inscrieri privind dezmembramintele dreptului de proprietate, drepturi reale de garanție și sarcini	Referințe
NU SUNT	

Anexa Nr. 1 La Partea I

Teren

Nr cadastral	Suprafața (mp)*	Observații / Referințe
51032	10.000	Conform titlului de proprietate imobilul se afla in parcelele 511/3, 511/4, 499/2

* Suprafața este determinată în planul de proiecție Stereo 70.



Date referitoare la teren

Crt	Categorie folosință	Intravilan	Suprafața (mp)	Tarla	Parcelă	Nr. topo	Observații / Referințe
1	arabil	NU	9.000	22	511/4	-	
2	arabil	NU	800	22	511/3	-	
3	faneata	NU	200	22	518/1	-	

Lungime Segmente

1) Valorile lungimilor segmentelor sunt obținute din proiecție în plan.

Punct început	X / Y	Punct sfârșit	X / Y	Lungime segment (** (m)
1	598.461,134 726.796,306	2	598.444,197 726.809,72	21.606
2	598.444,197 726.809,72	3	598.119,44 726.473,893	467.169
3	598.119,44 726.473,893	4	598.139,249 726.463,448	22.394
4	598.139,249 726.463,448	1	598.461,134 726.796,306	463.038

** Lungimile segmentelor sunt determinate în planul de proiecție Stereo 70 și sunt rotunjite la 1 milimetru.

*** Distanța dintre puncte este formată din segmente cumulate ce sunt mai mici decât valoarea 1 milimetru.

Neutilizabil în Circuitul
Civil

**DATE DESPRE IMOBILUL NR. 1336**

Oficiul de Cadastru și Publicitate Imobiliară BOTOSANI
Biroul de Cadastru și Publicitate Imobiliară Dorohoi

A. Partea I. Descrierea imobilului

TEREN Extravilan

Adresa: Jud. Botosani

Nr. Crt	Nr cadastral Nr. topografic	Suprafața* (mp)	Observații / Referințe
A1		11.840	Sector cadastral:26 Teren neimprejmuit; Conform titlului de proprietate imobilul se afla in parcelele 511/7, 518/1/4, A519 si 518/5

B. Partea II. Proprietari și acte

Inscrieri privitoare la dreptul de proprietate și alte drepturi reale	Referințe
/	
Act Administrativ nr. 42113, din 01/08/1994 emis de CJSIPT BOTOSANI (Titlu proprietate);	
B1	A1
Intabulare, drept de PROPRIETATE, dobandit prin Reconstituire, cota actuala 1/1, cota initiala 1/1	
1) NEAGOIE RODICA, Lipsa C.N.P.	
2) MUNTEANU MIHAI, Lipsa C.N.P.	

C. Partea III. SARCINI .

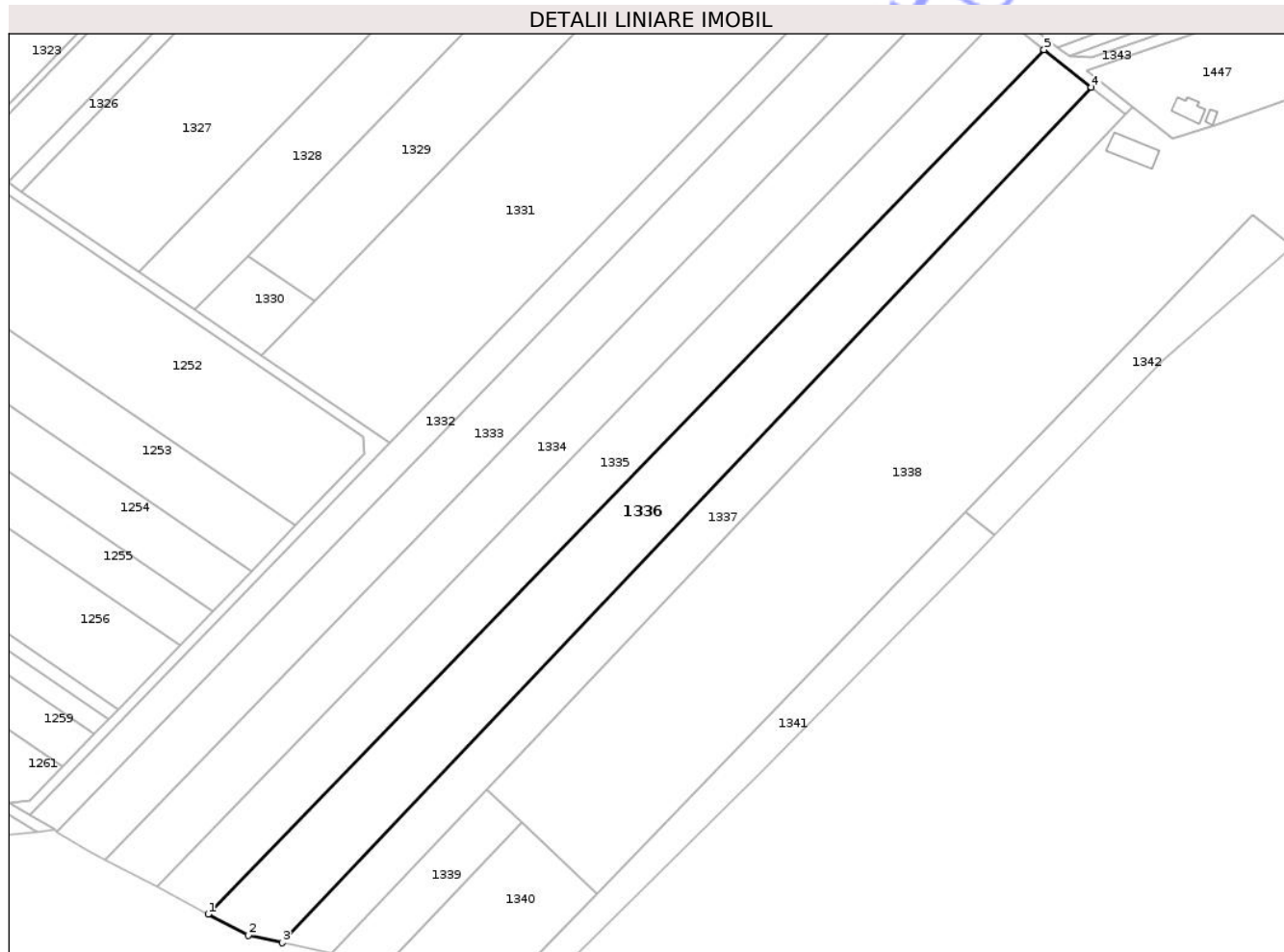
Inscrieri privind dezmembramintele dreptului de proprietate, drepturi reale de garanție și sarcini	Referințe
NU SUNT	

Anexa Nr. 1 La Partea I

Teren

Nr cadastral	Suprafața (mp)*	Observații / Referințe
	11.840	Conform titlului de proprietate imobilul se afla in parcelele 511/7, 518/1/4, A519 și 518/5

* Suprafața este determinată în planul de proiecție Stereo 70.



Date referitoare la teren

Crt	Categorie folosință	Intra vilan	Suprafața (mp)	Tarla	Parcelă	Nr. topo	Observații / Referințe
1	faneata	NU	700	22	518/1/4	-	
2	arabil	NU	7.240	22	511/7	-	
3	arabil	NU	3.900	22	511	-	

Lungime Segmente

1) Valorile lungimilor segmentelor sunt obținute din proiecție în plan.

Punct început	X / Y	Punct sfârșit	X / Y	Lungime segment (** (m)
1	598.139,249 726.463,448	2	598.154,658 726.455,324	17.42
2	598.154,658 726.455,324	3	598.167,902 726.452,426	13.558
3	598.167,902 726.452,426	4	598.479,414 726.781,828	453.372

Punct început	X / Y	Punct sfârșit	X / Y	Lungime segment (** (m)
4	598.479,414 726.781,828	5	598.461,134 726.796,306	23.319
5	598.461,134 726.796,306	1	598.139,249 726.463,448	463.038

** Lungimile segmentelor sunt determinate în planul de proiecție Stereo 70 și sunt rotunjite la 1 milimetru.

*** Distanța dintre puncte este formată din segmente cumulate ce sunt mai mici decât valoarea 1 milimetru.

Neutilizabil în Circuitul Civil

**DATE DESPRE IMOBILUL NR. 1337**

Oficiul de Cadastru și Publicitate Imobiliară BOTOSANI
Biroul de Cadastru și Publicitate Imobiliară Dorohoi

A. Partea I. Descrierea imobilului

TEREN Extravilan

Adresa: Jud. Botosani

Nr. Crt	Nr cadastral Nr. topografic	Suprafața* (mp)	Observații / Referințe
A1		7.500	Sector cadastral:26 Teren neimprejmuț; Conform titlului de proprietate imobilul se afla in parcelele A511/5, A511/6. Diferenta pana la suprafata din TP a parcelei se regaseste in scrisa la ID1338 cu S=26600mp

B. Partea II. Proprietari și acte

Inscrieri privitoare la dreptul de proprietate și alte drepturi reale	Referințe
/	
Act Administrativ nr. 42111, din 01/08/1994 emis de CJSIPT BOTOSANI (Titlu proprietate);	
B1	A1
Intabulare, drept de PROPRIETATE, dobandit prin Reconstituire, cota actuala 1/1, cota initiala 1/1 1) IORDACHESCU SMARANDA, Lipsa C.N.P.	

C. Partea III. SARCINI .

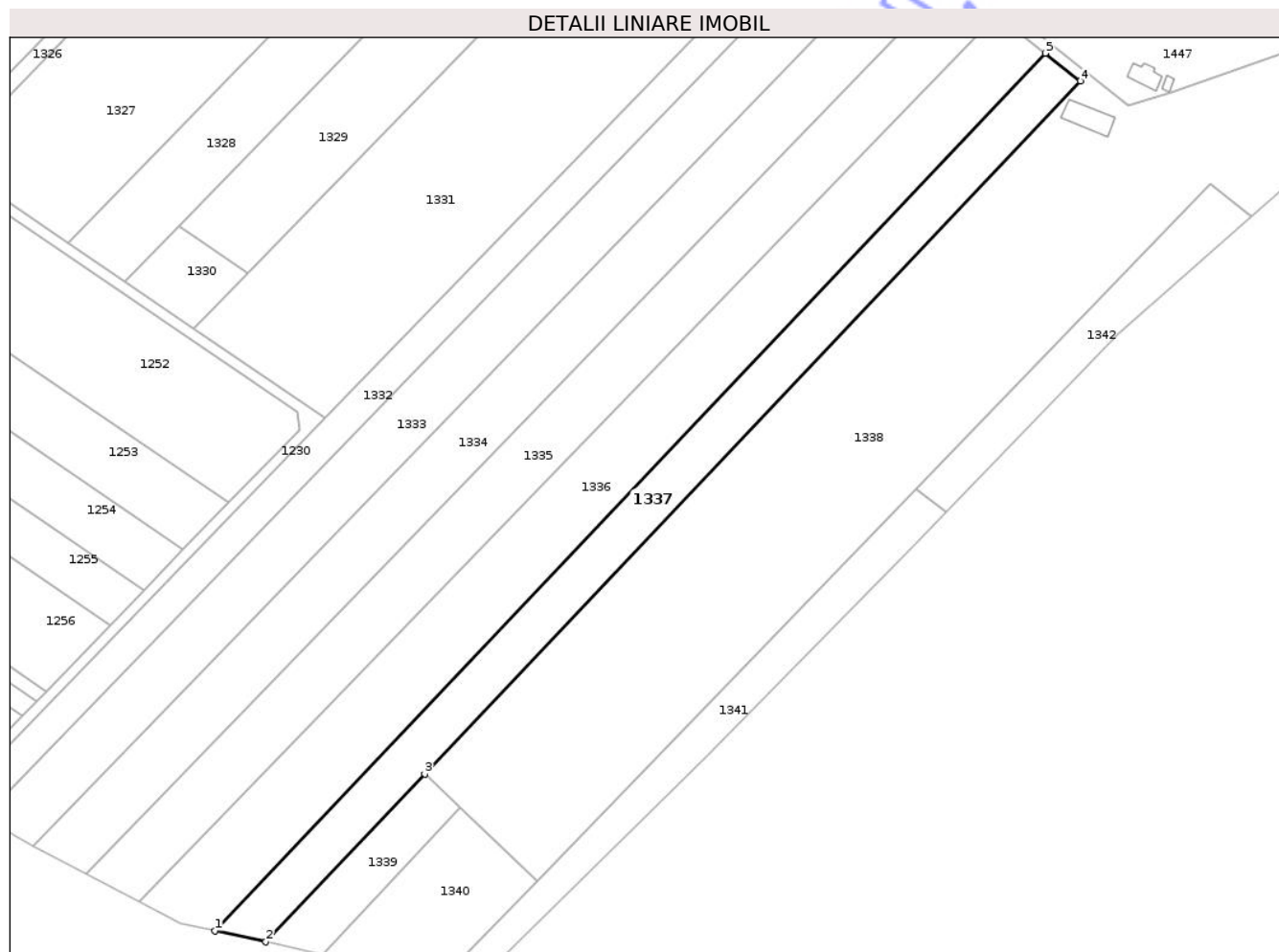
Inscrieri privind dezmembramintele dreptului de proprietate, drepturi reale de garanție și sarcini	Referințe
NU SUNT	

Anexa Nr. 1 La Partea I

Teren

Nr cadastral	Suprafața (mp)*	Observații / Referințe
	7.500	Conform titlului de proprietate imobilul se afla în parcelele A511/5, A511/6. Diferența până la suprafața din TP a parcelei se regăsește înscrisă la ID1338 cu S=26600mp

* Suprafața este determinată în planul de proiecție Stereo 70.



Date referitoare la teren

Crt	Categorie folosință	Intravilan	Suprafața (mp)	Tarla	Parcelă	Nr. topo	Observații / Referințe
1	arabil	NU	5.500	22	511/5	-	
2	arabil	NU	1.900	22	511/6	-	
3	faneata	NU	100	22	518/1	-	

Lungime Segmente

1) Valorile lungimilor segmentelor sunt obținute din proiecție în plan.

Punct început	X / Y	Punct sfârșit	X / Y	Lungime segment (** (m)
1	598.167,902 726.452,426	2	598.186,947 726.448,258	19.495
2	598.186,947 726.448,258	3	598.246,541 726.511,274	86.732
3	598.246,541 726.511,274	4	598.492,557 726.771,419	358.049

Punct început	X / Y	Punct sfârșit	X / Y	Lungime segment (** (m)
4	598.492,557 726.771,419	5	598.479,414 726.781,828	16.765
5	598.479,414 726.781,828	1	598.167,902 726.452,426	453.372

** Lungimile segmentelor sunt determinate în planul de proiecție Stereo 70 și sunt rotunjite la 1 milimetru.

*** Distanța dintre puncte este formată din segmente cumulate ce sunt mai mici decât valoarea 1 milimetru.

Neutilizabil în Circuitul Civil

**DATE DESPRE IMOBILUL NR. 1339**

Oficiul de Cadastru și Publicitate Imobiliară BOTOSANI
Biroul de Cadastru și Publicitate Imobiliară Dorohoi

A. Partea I. Descrierea imobilului

TEREN Extravilan

Adresa: Jud. Botosani

Nr. Crt	Nr cadastral Nr. topografic	Suprafața* (mp)	Observații / Referințe
A1		1.500	Sector cadastral:26 Teren neimprejmuit; Conform titlului de proprietate imobilul se afla in parcela 499/6

B. Partea II. Proprietari și acte

Inscrieri privitoare la dreptul de proprietate și alte drepturi reale		Referințe
/		
Act Notarial nr. 7803, din 18/10/2002 emis de BNP RETA ANITEI;		
B1	Intabulare, drept de PROPRIETATE, dobandit prin Conventie, cota actuala 1/1, cota initiala 1/1 1) COJOCARIU MIHAI, Lipsa C.N.P. 2) COJOCARIU LUCIA, Lipsa C.N.P.	A1

C. Partea III. SARCINI .

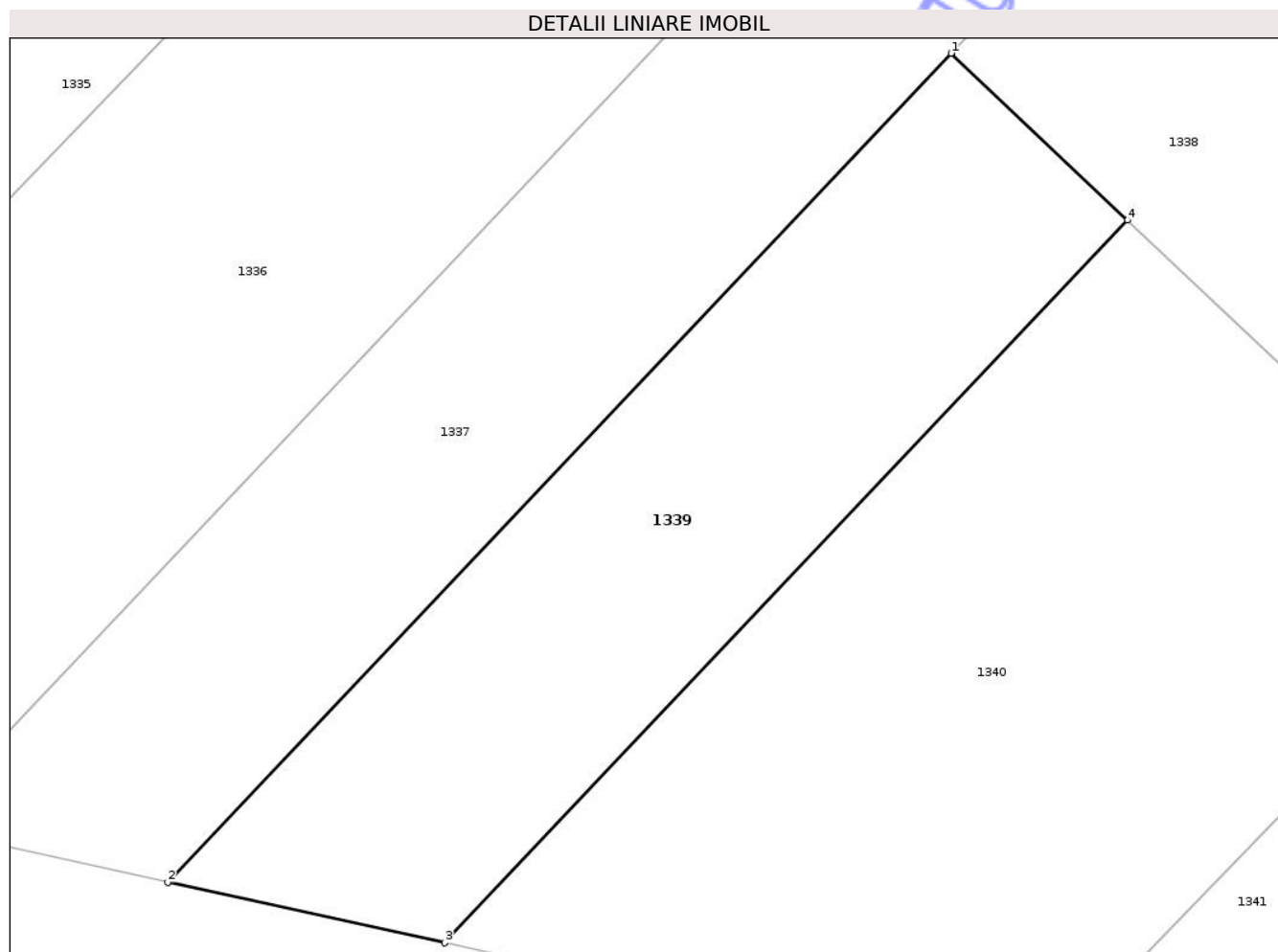
Inscrieri privind dezmembramintele dreptului de proprietate, drepturi reale de garanție și sarcini	Referințe
NU SUNT	

Anexa Nr. 1 La Partea I

Teren

Nr cadastral	Suprafața (mp)*	Observații / Referințe
	1.500	Conform titlului de proprietate imobilul se afla in parcela 499/6

* Suprafața este determinată în planul de proiecție Stereo 70.



Date referitoare la teren

Crt	Categorie folosință	Intra vilan	Suprafața (mp)	Tarla	Parcelă	Nr. topo	Observații / Referințe
1	arabil	NU	1.500	22	511	-	

Lungime Segmente

1) Valorile lungimilor segmentelor sunt obținute din proiecție în plan.

Punct început	X / Y	Punct sfârșit	X / Y	Lungime segment (** (m)
1	598.246,541 726.511,274	2	598.186,947 726.448,258	86.732
2	598.186,947 726.448,258	3	598.208,021 726.443,646	21.573
3	598.208,021 726.443,646	4	598.259,968 726.498,576	75.603
4	598.259,968 726.498,576	1	598.246,541 726.511,274	18.48

** Lungimile segmentelor sunt determinate în planul de proiecție Stereo 70 și sunt rotunjite la 1 milimetru.

*** Distanţa dintre puncte este formată din segmente cumulate ce sunt mai mici decât valoarea 1 milimetru.

Neutilizabil în Circuitul
Civil

**DATE DESPRE IMOBILUL NR. 1341**

Oficiul de Cadastru și Publicitate Imobiliară BOTOSANI
Biroul de Cadastru și Publicitate Imobiliară Dorohoi

A. Partea I. Descrierea imobilului

TEREN Extravilan

Adresa: Jud. Botosani

Nr. Crt	Nr cadastral Nr. topografic	Suprafața* (mp)	Observații / Referințe
A1		3.200	Sector cadastral:26 Teren neimprejmuit;

B. Partea II. Proprietari și acte

Inscrieri privitoare la dreptul de proprietate și alte drepturi reale	Referințe
/	
Act Administrativ nr. 137928, din 28/06/2003 emis de CJSIPT BOTOSANI (Titlu proprietate);	
B1	A1
Intabulare, drept de PROPRIETATE, dobandit prin Reconstituire, cota actuala 1/1, cota initiala 1/1	
1) ROSCA MARIA, Lipsa C.N.P.	
2) IULCA PAVEL, Lipsa C.N.P.	
3) AGAVRILLOAIE EUGENIA, Lipsa C.N.P.	

C. Partea III. SARCINI .

Inscrieri privind dezmembramintele dreptului de proprietate, drepturi reale de garanție și sarcini	Referințe
NU SUNT	

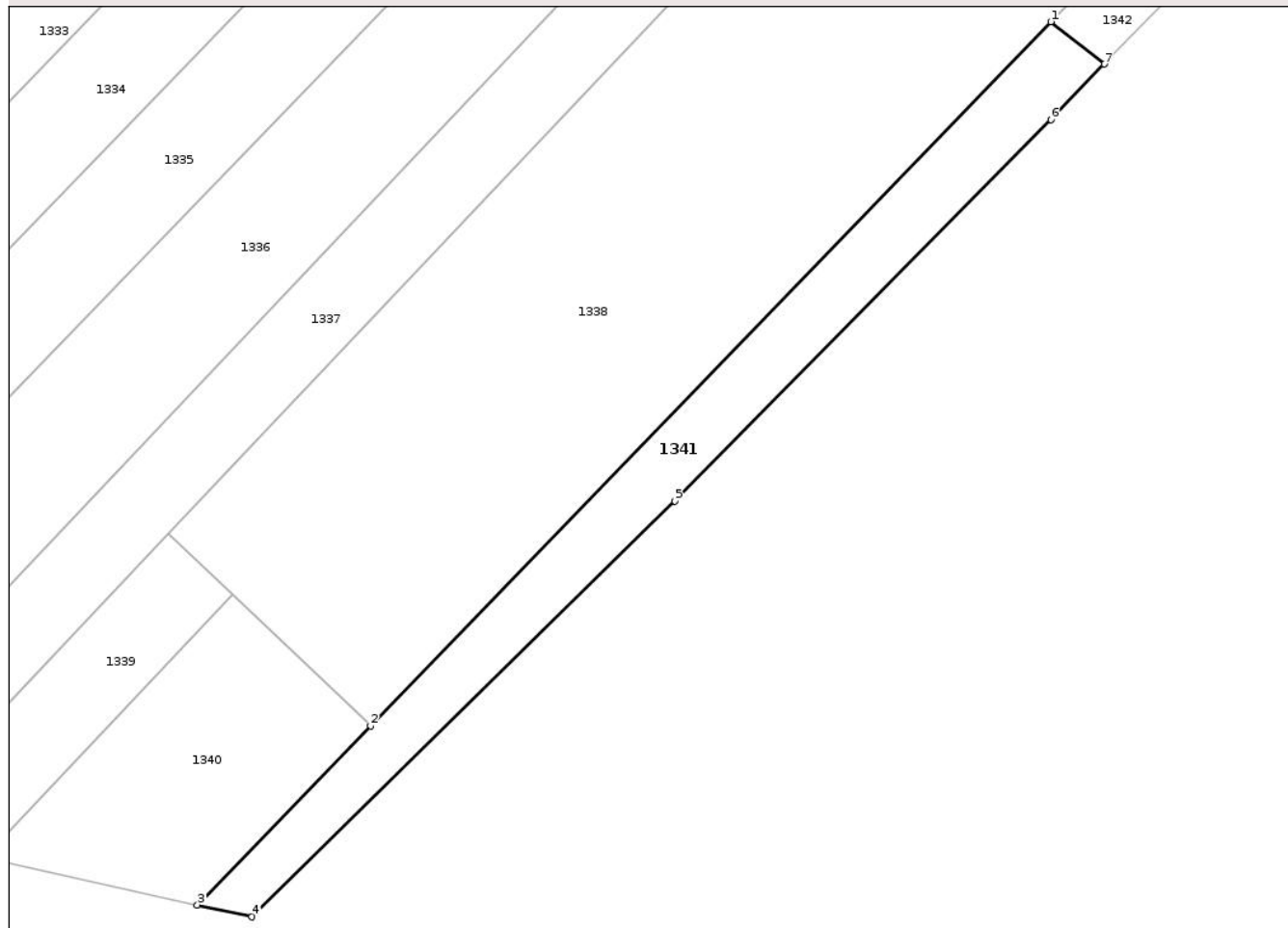
Anexa Nr. 1 La Partea I

Teren

Nr cadastral	Suprafața (mp)*	Observații / Referințe
	3.200	

* Suprafața este determinată în planul de proiecție Stereo 70.

DETALII LINIARE IMOBIL



Date referitoare la teren

Crt	Categorie folosință	Intra vilan	Suprafața (mp)	Tarla	Parcelă	Nr. topo	Observații / Referințe
1	arabil	NU	3.200	22	511/270	-	

Lungime Segmente

1) Valorile lungimilor segmentelor sunt obținute din proiecție în plan.

Punct început	X / Y	Punct sfârșit	X / Y	Lungime segment (** (m)
1	598.430,998 726.618,257	2	598.288,85 726.471,263	204.483
2	598.288,85 726.471,263	3	598.252,69 726.433,871	52.016
3	598.252,69 726.433,871	4	598.264,079 726.431,379	11.658
4	598.264,079 726.431,379	5	598.352,461 726.518,191	123.886
5	598.352,461 726.518,191	6	598.430,973 726.597,83	111.833

Punct început	X / Y	Punct sfârșit	X / Y	Lungime segment (** (m)
6	598.430,973 726.597,83	7	598.442,143 726.609,43	16.103
7	598.442,143 726.609,43	1	598.430,998 726.618,257	14.217

** Lungimile segmentelor sunt determinate în planul de proiecție Stereo 70 și sunt rotunjite la 1 milimetru.

*** Distanța dintre puncte este formată din segmente cumulate ce sunt mai mici decât valoarea 1 milimetru.

Neutilizabil în Circuitul Civil

**DATE DESPRE IMOBILUL NR. 1342**

Oficiul de Cadastru și Publicitate Imobiliară BOTOSANI
Biroul de Cadastru și Publicitate Imobiliară Dorohoi

A. Partea I. Descrierea imobilului

TEREN Extravilan

Adresa: Jud. Botosani

Nr. Crt	Nr cadastral Nr. topografic	Suprafața* (mp)	Observații / Referințe
A1		2.400	Sector cadastral:26 Teren neimprejmuit; Conform titlului de proprietate imobilul se afla in parcelele A511/27 si A519/1

B. Partea II. Proprietari și acte

Inscrieri privitoare la dreptul de proprietate și alte drepturi reale		Referințe
/		
Act Administrativ nr. 137922, din 28/06/2003 emis de CJSIPT BOTOSANI (Titlu proprietate);		
B1	Intabulare, drept de PROPRIETATE, dobandit prin Reconstituire, cota actuala 1/1, cota initiala 1/1 1) ROSCA MARIA, Lipsa C.N.P.	A1

C. Partea III. SARCINI .

Inscrieri privind dezmembramintele dreptului de proprietate, drepturi reale de garanție și sarcini	Referințe
NU SUNT	

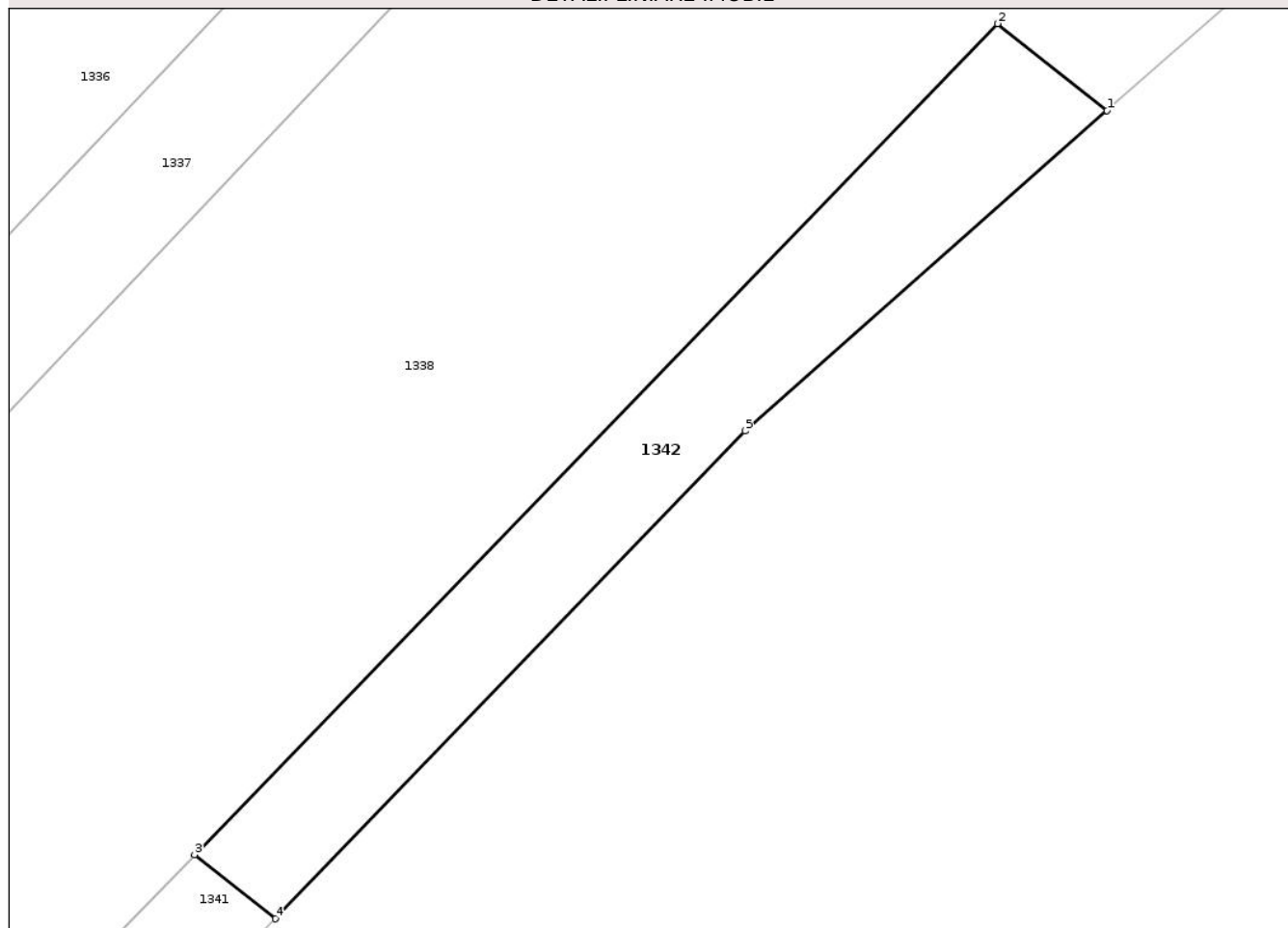
Anexa Nr. 1 La Partea I

Teren

Nr cadastral	Suprafața (mp)*	Observații / Referințe
	2.400	Conform titlului de proprietate imobilul se afla in parcelele A511/27 si A519/1

* Suprafața este determinată în planul de proiecție Stereo 70.

DETALII LINIARE IMOBIL



Date referitoare la teren

Crt	Categorie folosință	Intravilan	Suprafața (mp)	Tarla	Parcelă	Nr. topo	Observații / Referințe
1	arabil	NU	2.100	22	511/27	-	
2	arabil	NU	300	22	511	-	

Lungime Segmente

1) Valorile lungimilor segmentelor sunt obținute din proiecție în plan.

Punct început	X / Y	Punct sfârșit	X / Y	Lungime segment (** (m)
1	598.556,68 726.720,633	2	598.541,571 726.732,599	19.273
2	598.541,571 726.732,599	3	598.430,998 726.618,257	159.062
3	598.430,998 726.618,257	4	598.442,143 726.609,43	14.217
4	598.442,143 726.609,43	5	598.506,794 726.676,573	93.209

Punct început	X / Y	Punct sfârșit	X / Y	Lungime segment (** (m)
5	598.506,794 726.676,573	1	598.556,68 726.720,633	66.558

** Lungimile segmentelor sunt determinate în planul de proiecție Stereo 70 și sunt rotunjite la 1 milimetru.

*** Distanța dintre puncte este formată din segmente cumulate ce sunt mai mici decât valoarea 1 milimetru.

Neutilizabil în Circuitul Civil

**DATE DESPRE IMOBILUL NR. 1344**

Oficiul de Cadastru și Publicitate Imobiliară BOTOSANI
Biroul de Cadastru și Publicitate Imobiliară Dorohoi

A. Partea I. Descrierea imobilului

TEREN Intravilan

Adresa: Loc. Pomârla, Nr. ., Jud. Botosani

Nr. Crt	Nr cadastral Nr. topografic	Suprafața* (mp)	Observații / Referințe
A1		345	Sector cadastral:26 Teren neimprejmuit;

B. Partea II. Proprietari și acte

Inscrieri privitoare la dreptul de proprietate și alte drepturi reale	Referințe
/	
Act Administrativ nr. 152783, din 03/01/2007 emis de CJSIPT BOTOSANI (Titlu proprietate);	
B1	A1
Intabulare, drept de PROPRIETATE, dobandit prin Reconstituire, cota actuala 1/1, cota initiala 1/1 1) ALBU MIHAI, Lipsa C.N.P.	

C. Partea III. SARCINI .

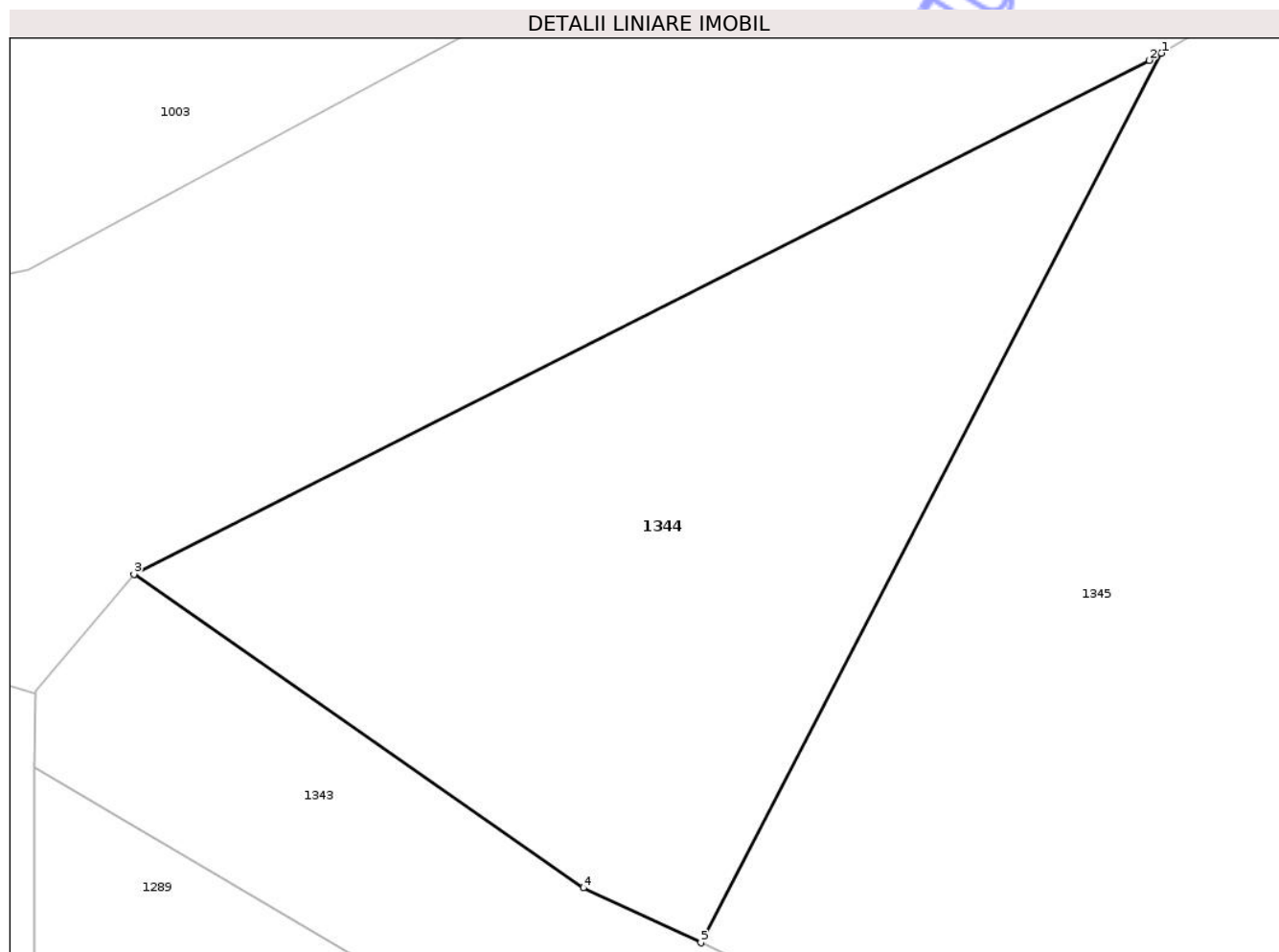
Inscrieri privind dezmembramintele dreptului de proprietate, drepturi reale de garanție și sarcini	Referințe
NU SUNT	

Anexa Nr. 1 La Partea I

Teren

Nr cadastral	Suprafața (mp)*	Observații / Referințe
	345	

* Suprafața este determinată în planul de proiecție Stereo 70.



Date referitoare la teren

Crt	Categorie folosință	Intra vilan	Suprafața (mp)	Tarla	Parcelă	Nr. topo	Observații / Referințe
1	arabil	DA	345	22	1446/2	-	

Lungime Segmente

1) Valorile lungimilor segmentelor sunt obținute din proiecție în plan.

Punct început	X / Y	Punct sfârșit	X / Y	Lungime segment (** (m)
1	597.581,451 727.352,283	2	597.581,069 727.352,054	0.445
2	597.581,069 727.352,054	3	597.548,835 727.335,752	36.122
3	597.548,835 727.335,752	4	597.563,101 727.325,809	17.389
4	597.563,101 727.325,809	5	597.566,829 727.324,069	4.114
5	597.566,829 727.324,069	1	597.581,451 727.352,283	31.778

** Lungimile segmentelor sunt determinate în planul de proiecție Stereo 70 și sunt rotunjite la 1 milimetru.

*** Distanța dintre puncte este formată din segmente cumulate ce sunt mai mici decât valoarea 1 milimetru.

Neutilizabil în Circuitul
Civil

**DATE DESPRE IMOBILUL NR. 1345**

Oficiul de Cadastru și Publicitate Imobiliară BOTOSANI
Biroul de Cadastru și Publicitate Imobiliară Dorohoi

A. Partea I. Descrierea imobilului

TEREN Intravilan

Adresa: Loc. Pomârla, Nr. ., Jud. Botosani

Nr. Crt	Nr cadastral Nr. topografic	Suprafața* (mp)	Observații / Referințe
A1		3.100	Sector cadastral:26 Teren neimprejmuit;

B. Partea II. Proprietari și acte

Inscrieri privitoare la dreptul de proprietate și alte drepturi reale	Referințe
/	
Act Administrativ nr. 108937, din 30/08/2002 emis de CJSIPT BOTOSANI (Titlu proprietate);	
B1	A1
Intabulare, drept de PROPRIETATE, dobandit prin Reconstituire, cota actuala 1/1, cota initiala 1/1 1) ASAFTEI PETRU, Lipsa C.N.P.	

C. Partea III. SARCINI .

Inscrieri privind dezmembramintele dreptului de proprietate, drepturi reale de garanție și sarcini	Referințe
NU SUNT	

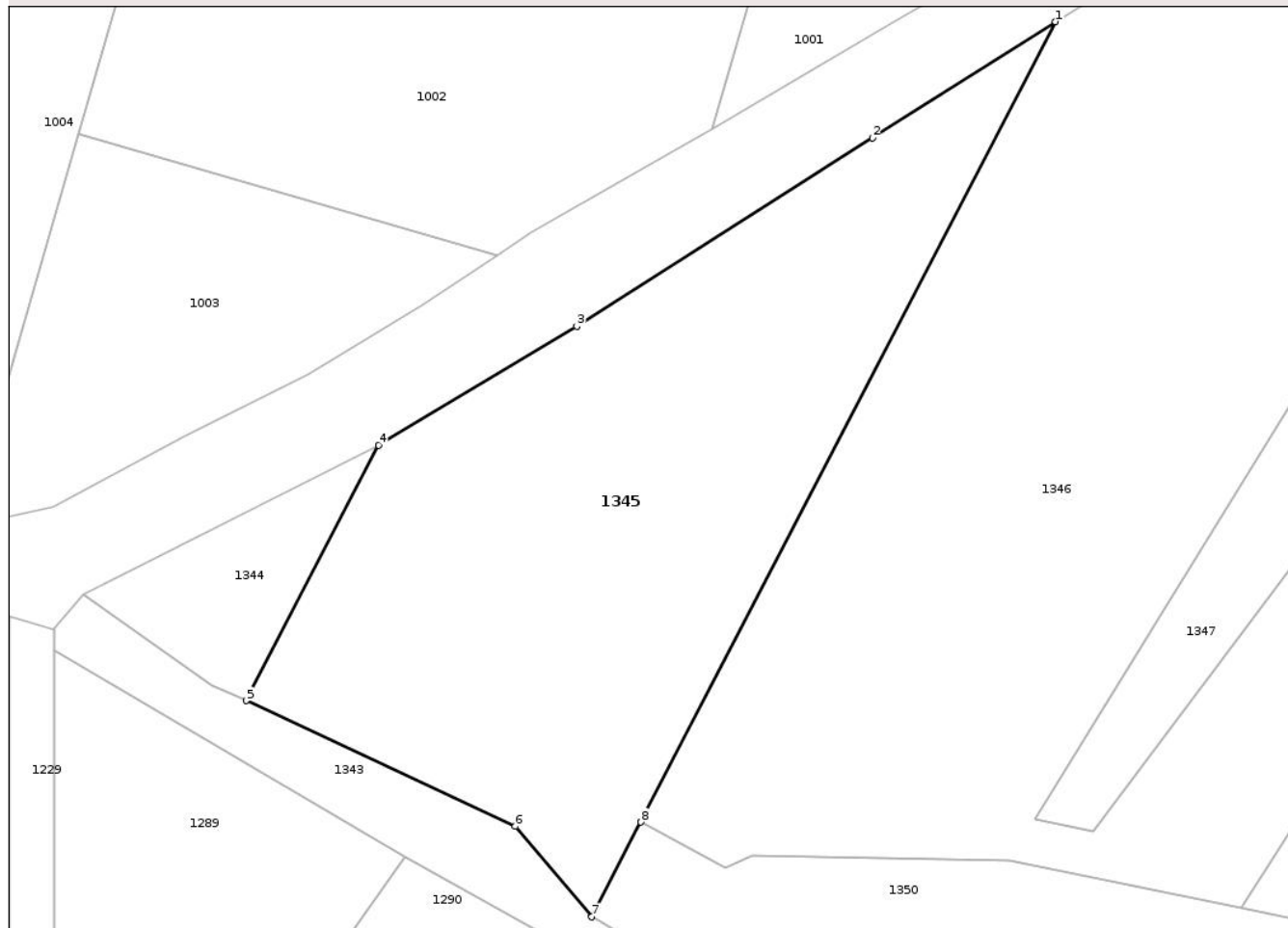
Anexa Nr. 1 La Partea I

Teren

Nr cadastral	Suprafața (mp)*	Observații / Referințe
	3.100	

* Suprafața este determinată în planul de proiecție Stereo 70.

DETALII LINIARE IMOBIL



Date referitoare la teren

Crt	Categorie folosință	Intra vilan	Suprafața (mp)	Tarla	Parcelă	Nr. topo	Observații / Referințe
1	arabil	DA	3.100	22	1446/1	-	

Lungime Segmente

1) Valorile lungimilor segmentelor sunt obținute din proiecție în plan.

Punct început	X / Y	Punct sfârșit	X / Y	Lungime segment (** (m)
1	597.656,223 727.399,008	2	597.636,007 727.386,185	23.94
2	597.636,007 727.386,185	3	597.603,357 727.365,391	38.709
3	597.603,357 727.365,391	4	597.581,451 727.352,283	25.528
4	597.581,451 727.352,283	5	597.566,829 727.324,069	31.778
5	597.566,829 727.324,069	6	597.596,565 727.310,19	32.816

Punct început	X / Y	Punct sfârșit	X / Y	Lungime segment (** (m)
6	597.596,565 727.310,19	7	597.605,023 727.300,217	13.077
7	597.605,023 727.300,217	8	597.610,443 727.310,674	11.778
8	597.610,443 727.310,674	1	597.656,223 727.399,008	99.492

** Lungimile segmentelor sunt determinate în planul de proiecție Stereo 70 și sunt rotunjite la 1 milimetru.

*** Distanța dintre puncte este formată din segmente cumulate ce sunt mai mici decât valoarea 1 milimetru.

Neutilizabil în Circuitul Civil

**DATE DESPRE IMOBILUL NR. 1346**

Oficiul de Cadastru și Publicitate Imobiliară BOTOSANI
Biroul de Cadastru și Publicitate Imobiliară Dorohoi

A. Partea I. Descrierea imobilului

Nr. CF vechi:194
Nr. cadastral vechi:284
Nr. topografic:;

TEREN Necunoscut

Adresa: Loc. Pomârla, Nr. ., Jud. Botosani

Nr. Crt	Nr cadastral Nr. topografic	Suprafața* (mp)	Observații / Referințe
A1	50210	7.632	Sector cadastral:26 Teren neimprejmuț; Conform titlului de proprietate imobilul se afla in parcelele 1447/1, 1448/1 si 1449

Construcții

Crt	Nr cadastral Nr. topografic	Adresa	Observații / Referințe
A1.1	50210-C1	Loc. Pomârla, Nr. ., Jud. Botosani	Nr. niveluri:1; S. construita la sol:80 mp; locuință construită din paiantă, acoperită cu azbest, cu două camere, o bucătărie, o magazie
A1.2	50210-C2	Loc. Pomârla, Nr. ., Jud. Botosani	Nr. niveluri:1; S. construita la sol:40 mp; grajd construit din paiantă, acoperit cu țiglă, cu două încăperi

B. Partea II. Proprietari și acte

Inscrieri privitoare la dreptul de proprietate și alte drepturi reale	Referințe
14774 / 19/07/2016	
Act Notarial nr. 170, din 18/07/2016 emis de SPN TEODORESCU DORINA-PRICOP LUIZA;	
B8	Intabulare, drept de PROPRIETATE, dobandit prin Succesiune, cota actuala 1/2, cota initiala 1/2 1) ABULIGESEI GHEORGHE- COZMIN, bun propriu
	A1, A1.1, A1.2
17744 / 12/07/2017	
Act Notarial nr. 1020, din 11/07/2017 emis de SPN TEODORESCU DORINA-PRICOP LUIZA;	
B9	Intabulare, drept de PROPRIETATE, dobandit prin Conventie, cota actuala 1/2, cota initiala 1/2 1) ABULIGESEI GHEORGHE- COZMIN, bun propriu
	A1, A1.1, A1.2

C. Partea III. SARCINI

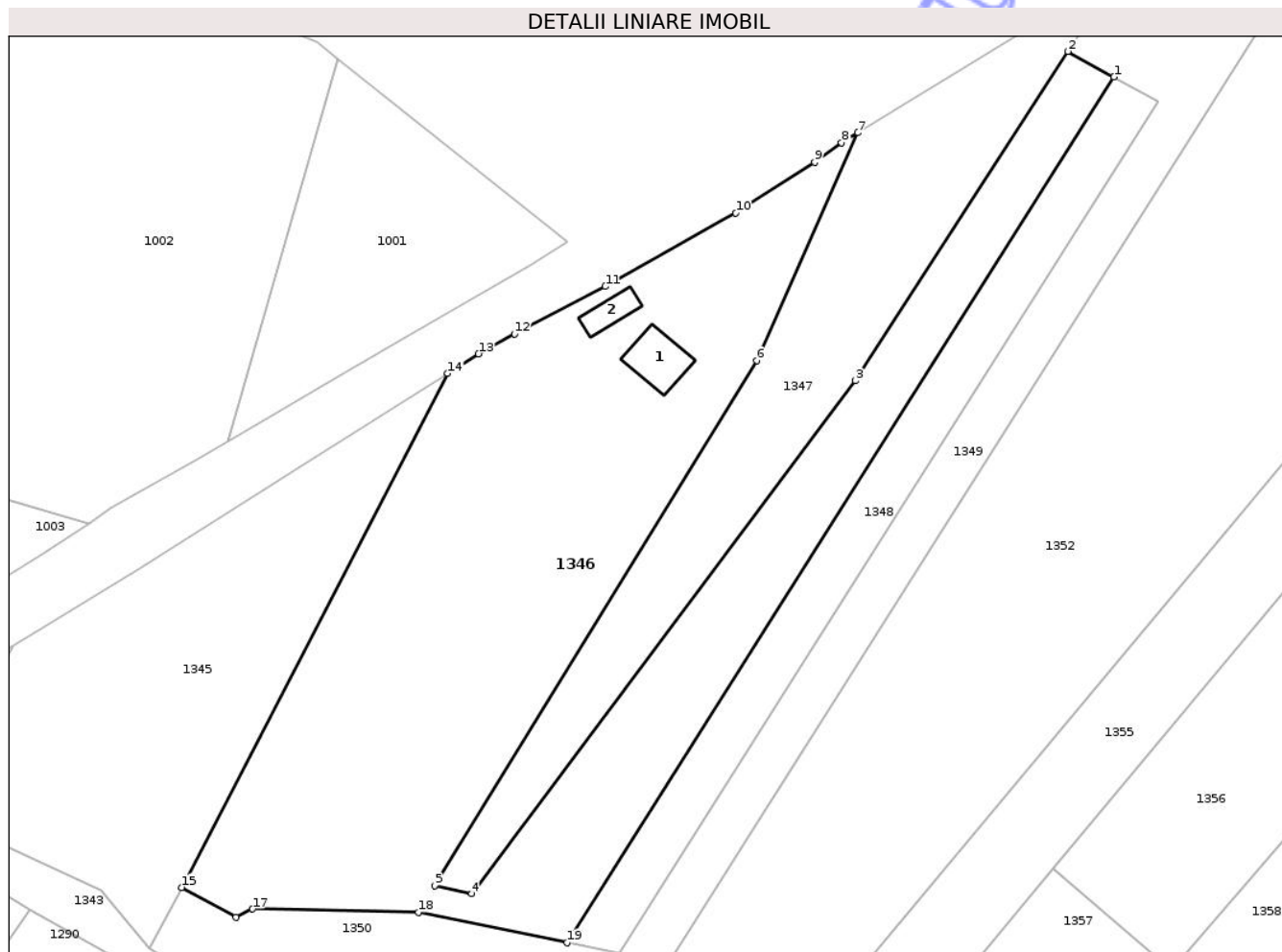
Inscrieri privind dezmembramintele dreptului de proprietate, drepturi reale de garanție și sarcini	Referințe
15578 / 23/07/2012	
Hotarare Judecatoreasca nr. 1021, din 06/06/2011 emis de JUDECATORIA DOROHOI;	
C2	se notează radierea dreptului de uzufruct viager înscris sub nr.4886 din 07.02.2008
	A1, A1.1, A1.2

Anexa Nr. 1 La Partea I

Teren

Nr cadastral	Suprafața (mp)*	Observații / Referințe
50210	7.632	Conform titlului de proprietate imobilul se afla in parcelele 1447/1, 1448/1 si 1449

* Suprafața este determinată în planul de proiecție Stereo 70.



Date referitoare la teren

Crt	Categorie folosință	Intravilan	Suprafața (mp)	Tarla	Parcelă	Nr. topo	Observații / Referințe
1	curti constructii	DA	1.067	22	1447/1	-	
2	faneata	NU	846	22	1447/1	-	EXTRAVILAN PUG
3	arabil	DA	2.600	22	1447/1	-	
4	arabil	NU	1.100	22	1447/1	-	EXTRAVILAN PUG
5	vie	DA	99	22	1447/1	-	
6	arabil	NU	500	22	1447/1	-	EXTRAVILAN PUG
7	arabil	DA	68	22	1448/1	-	
8	faneata	DA	40	22	1448/1	-	
9	pasune	DA	361	22	1449	-	
10	arabil	DA	761	22	1449	-	
11	pasune	DA	190	22	1450	-	

Date referitoare la construcții

Crt	Număr	Destinație construcție	Supraf. (mp)	Situație juridică	Observații / Referințe
A1.1	50210-C1	construcții de locuințe	80	Cu acte	Nr. niveluri:1; S. construita la sol:80 mp; locuință construită din paiantă, acoperită cu azbest, cu două camere, o bucătărie, o magazie

Crt	Număr	Destinație construcție	Supraf. (mp)	Situație juridică	Observații / Referințe
A1.2	50210-C2	construcții anexa	40	Cu acte	Nr. niveluri:1; S. construita la sol:40 mp; grajd construit din paianță, acoperit cu țiglă, cu două încăperi

Lungime Segmente

1) Valorile lungimilor segmentelor sunt obținute din proiecție în plan.

Punct început	X / Y	Punct sfârșit	X / Y	Lungime segment (** (m)
1	597.770,838 727.449,924	2	597.762,894 727.454,321	9.079
2	597.762,894 727.454,321	3	597.726,31 727.397,721	67.394
3	597.726,31 727.397,721	4	597.660,34 727.309,648	110.04
4	597.660,34 727.309,648	5	597.653,973 727.310,956	6.5
5	597.653,973 727.310,956	6	597.709,387 727.401,168	105.872
6	597.709,387 727.401,168	7	597.726,798 727.440,351	42.877
7	597.726,798 727.440,351	8	597.723,989 727.438,634	3.292
8	597.723,989 727.438,634	9	597.719,345 727.435,301	5.716
9	597.719,345 727.435,301	10	597.705,78 727.426,538	16.149
10	597.705,78 727.426,538	11	597.683,333 727.413,928	25.746
11	597.683,333 727.413,928	12	597.667,72 727.405,807	17.599
12	597.667,72 727.405,807	13	597.661,532 727.402,375	7.076
13	597.661,532 727.402,375	14	597.656,223 727.399,008	6.286
14	597.656,223 727.399,008	15	597.610,443 727.310,674	99.492
15	597.610,443 727.310,674	16	597.619,804 727.305,577	10.659
16	597.619,804 727.305,577	17	597.622,662 727.306,994	3.19
17	597.622,662 727.306,994	18	597.651,189 727.306,423	28.533
18	597.651,189 727.306,423	19	597.676,734 727.301,179	26.078
19	597.676,734 727.301,179	1	597.770,838 727.449,924	176.013

** Lungimile segmentelor sunt determinate în planul de proiecție Stereo 70 și sunt rotunjite la 1 milimetru.

*** Distanța dintre puncte este formată din segmente cumulate ce sunt mai mici decât valoarea 1 milimetru.

**DATE DESPRE IMOBILUL NR. 1203**

Oficiul de Cadastru și Publicitate Imobiliară BOTOSANI
Biroul de Cadastru și Publicitate Imobiliară Dorohoi

A. Partea I. Descrierea imobilului

TEREN Extravilan

Adresa: Jud. Botosani

Nr. Crt	Nr cadastral Nr. topografic	Suprafața* (mp)	Observații / Referințe
A1		3.900	Sector cadastral:26 Teren neimprejmuit;

B. Partea II. Proprietari și acte

Inscrieri privitoare la dreptul de proprietate și alte drepturi reale	Referințe
/	
Act Administrativ nr. 111717, din 28/06/2002 emis de CJSIPT BOTOSANI (Titlu proprietate);	
B1	A1
Intabulare, drept de PROPRIETATE, dobandit prin Reconstituire, cota actuala 1/1, cota initiala 1/1	
1) CRIHAN PETRU, Lipsa C.N.P. 2) CRIHAN PARASCHIVA, Lipsa C.N.P. 3) CRIHAN VICTOR, Lipsa C.N.P. 4) CRIHAN MIHAI, Lipsa C.N.P. 5) CRIHAN ȘTEFAN, Lipsa C.N.P. 6) CRIHAN OLIMPIA, Lipsa C.N.P.	

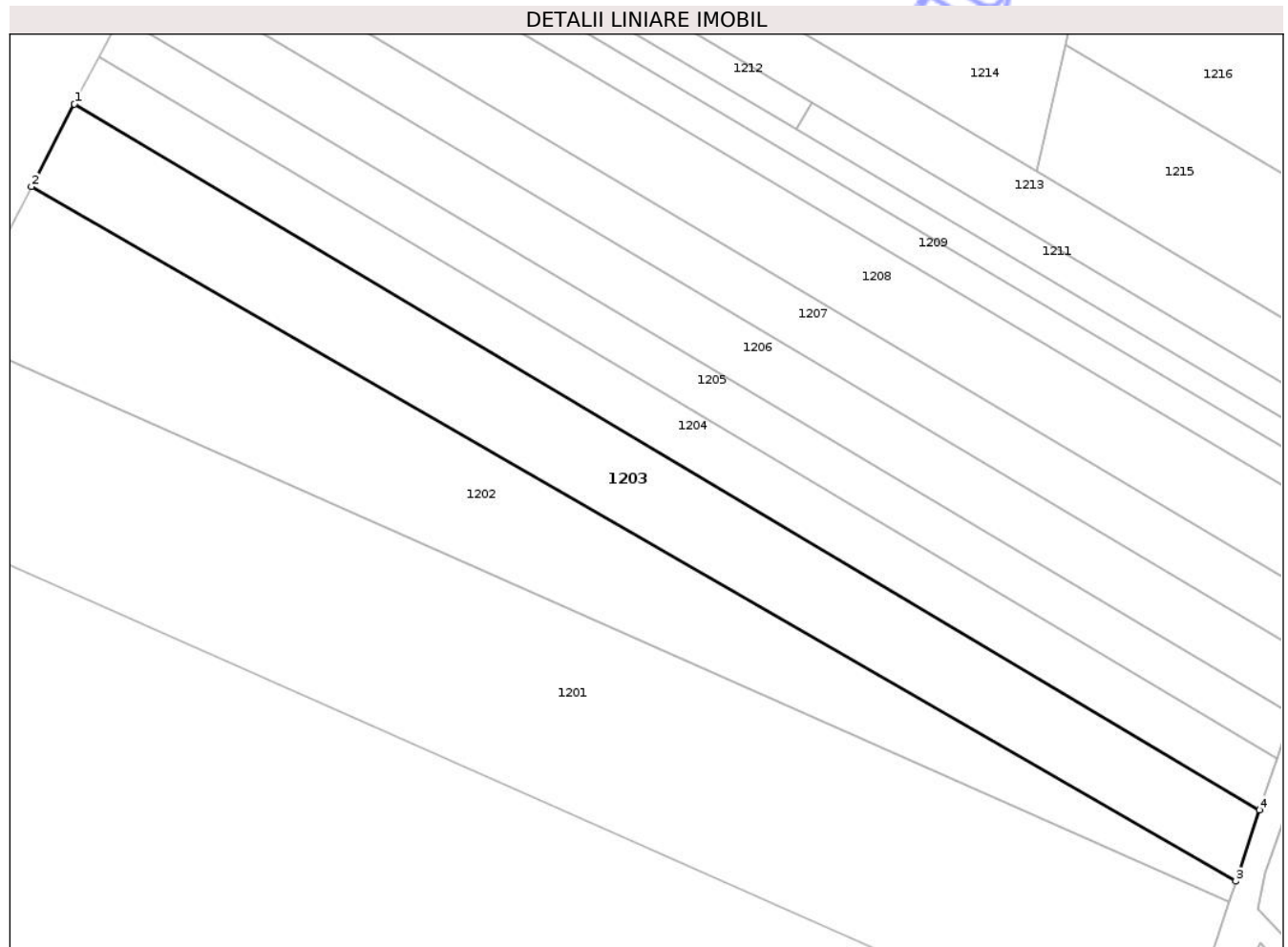
C. Partea III. SARCINI .

Inscrieri privind dezmembramintele dreptului de proprietate, drepturi reale de garanție și sarcini	Referințe
NU SUNT	

Teren

Nr cadastral	Suprafața (mp)*	Observații / Referințe
	3.900	

* Suprafața este determinată în planul de proiecție Stereo 70.



Date referitoare la teren

Crt	Categorie folosință	Intra vilan	Suprafața (mp)	Tarla	Parcelă	Nr. topo	Observații / Referințe
1	arabil	NU	3.900	22	492/98	-	

Lungime Segmente

1) Valorile lungimilor segmentelor sunt obținute din proiecție în plan.

Punct început	X / Y	Punct sfârșit	X / Y	Lungime segment (** (m)
1	597.271,942 727.174,643	2	597.264,05 727.159,456	17.115
2	597.264,05 727.159,456	3	597.485,991 727.031,563	256.153
3	597.485,991 727.031,563	4	597.490,327 727.044,645	13.782
4	597.490,327 727.044,645	1	597.271,942 727.174,643	254.149

** Lungimile segmentelor sunt determinate în planul de proiecție Stereo 70 și sunt rotunjite la 1 milimetru.

*** Distanța dintre puncte este formată din segmente cumulate ce sunt mai mici decât valoarea 1 milimetru.

Neutilizabil în Circuitul
Civil

**DATE DESPRE IMOBILUL NR. 1204**

Oficiul de Cadastru și Publicitate Imobiliară BOTOSANI
Biroul de Cadastru și Publicitate Imobiliară Dorohoi

A. Partea I. Descrierea imobilului

TEREN Extravilan

Adresa: Jud. Botosani

Nr. Crt	Nr cadastral Nr. topografic	Suprafața* (mp)	Observații / Referințe
A1		2.500	Sector cadastral:26 Teren neimprejmuit;

B. Partea II. Proprietari și acte

Inscrieri privitoare la dreptul de proprietate și alte drepturi reale	Referințe
/	
Act Administrativ nr. 133167, din 22/04/2003 emis de CJSIPT BOTOSANI (Titlu proprietate);	
B1	A1
Intabulare, drept de PROPRIETATE, dobandit prin Reconstituire, cota actuala 1/1, cota initiala 1/1 1) AMAFTIESEI ADELA, Lipsa C.N.P.	

C. Partea III. SARCINI .

Inscrieri privind dezmembramintele dreptului de proprietate, drepturi reale de garanție și sarcini	Referințe
NU SUNT	

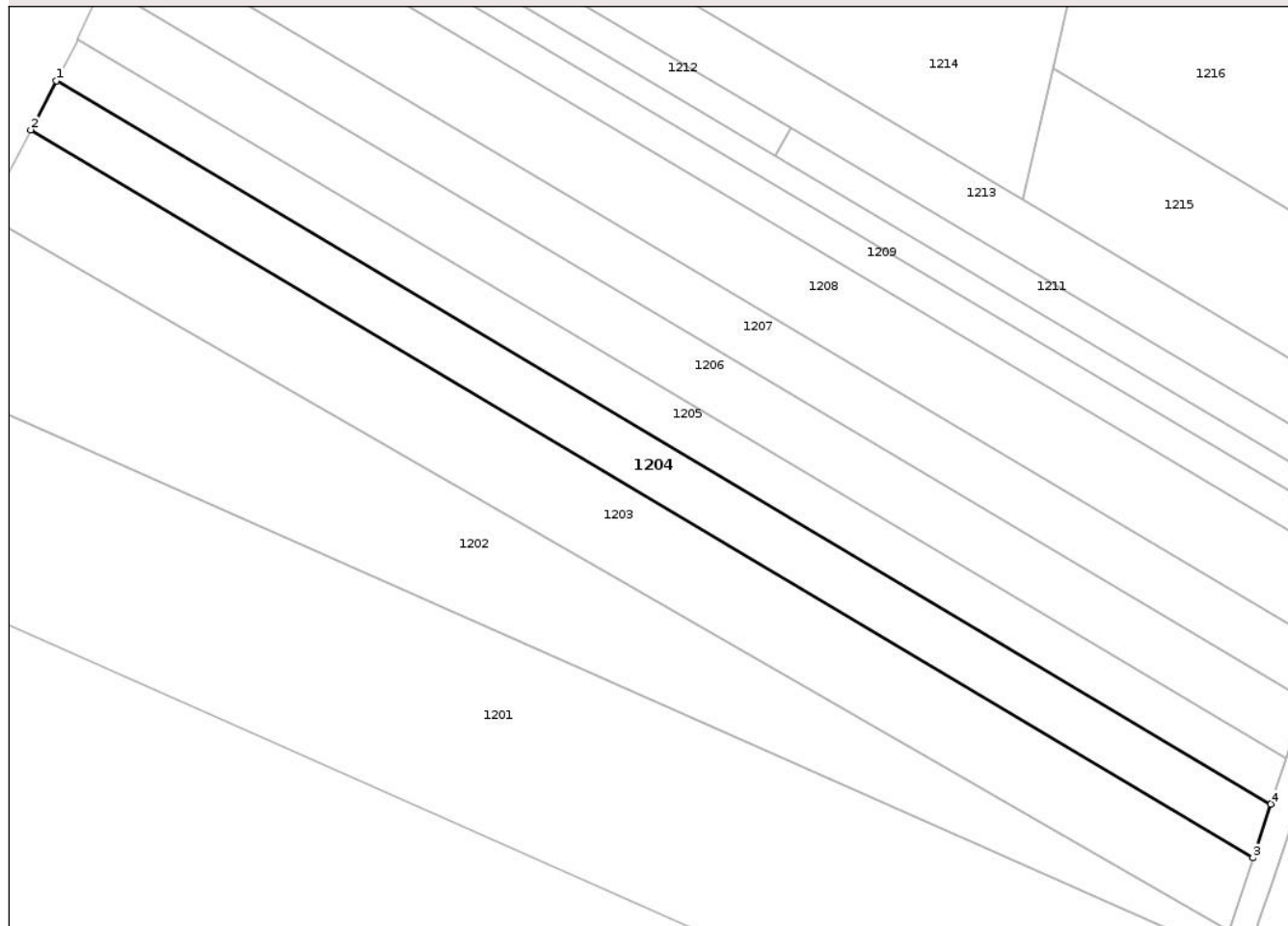
Anexa Nr. 1 La Partea I

Teren

Nr cadastral	Suprafața (mp)*	Observații / Referințe
	2.500	

* Suprafața este determinată în planul de proiecție Stereo 70.

DETALII LINIARE IMOBIL



Date referitoare la teren

Crt	Categorie folosință	Intra vilan	Suprafața (mp)	Tarla	Parcelă	Nr. topo	Observații / Referințe
1	arabil	NU	2.500	22	492/363	-	

Lungime Segmente

1) Valorile lungimilor segmentelor sunt obținute din proiecție în plan.

Punct început	X / Y	Punct sfârșit	X / Y	Lungime segment (** (m)
1	597.276,499 727.183,414	2	597.271,942 727.174,643	9.884
2	597.271,942 727.174,643	3	597.490,327 727.044,645	254.149
3	597.490,327 727.044,645	4	597.493,506 727.054,237	10.105
4	597.493,506 727.054,237	1	597.276,499 727.183,414	252.545

** Lungimile segmentelor sunt determinate în planul de proiecție Stereo 70 și sunt rotunjite la 1 milimetru.

*** Distanţa dintre puncte este formată din segmente cumulate ce sunt mai mici decât valoarea 1 milimetru.

Neutilizabil în Circuitul
Civil

**DATE DESPRE IMOBILUL NR. 1205**

Oficiul de Cadastru și Publicitate Imobiliară BOTOSANI
Biroul de Cadastru și Publicitate Imobiliară Dorohoi

A. Partea I. Descrierea imobilului

TEREN Extravilan

Adresa: Jud. Botosani

Nr. Crt	Nr cadastral Nr. topografic	Suprafața* (mp)	Observații / Referințe
A1		2.100	Sector cadastral:26 Teren neimprejmuit;

B. Partea II. Proprietari și acte

Inscrieri privitoare la dreptul de proprietate și alte drepturi reale	Referințe
/	
Act Administrativ nr. 111709, din 28/06/2002 emis de CJSIPT BOTOSANI (Titlu proprietate);	
B1	A1
Intabulare, drept de PROPRIETATE, dobandit prin Reconstituire, cota actuala 1/1, cota initiala 1/1	
1) BOGHIȚOIU MARIA, Lipsa C.N.P.	
2) CHIRIEAC ELENA, Lipsa C.N.P.	
3) CHIRIAC ION, Lipsa C.N.P.	

C. Partea III. SARCINI .

Inscrieri privind dezmembramintele dreptului de proprietate, drepturi reale de garanție și sarcini	Referințe
NU SUNT	

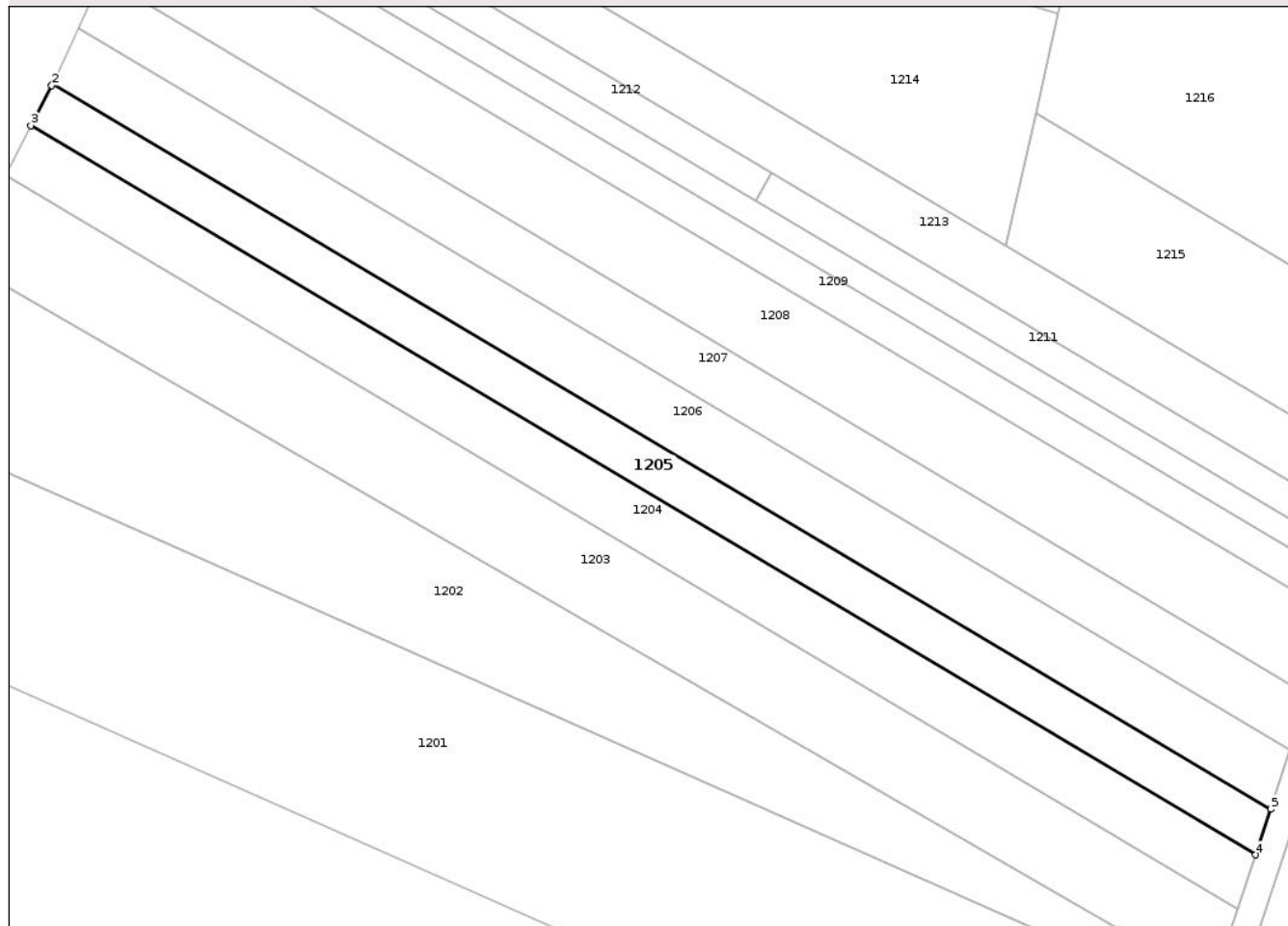
Anexa Nr. 1 La Partea I

Teren

Nr cadastral	Suprafața (mp)*	Observații / Referințe
	2.100	

* Suprafața este determinată în planul de proiecție Stereo 70.

DETALII LINIARE IMOBIL



Date referitoare la teren

Crt	Categorie folosință	Intra vilan	Suprafața (mp)	Tarla	Parcelă	Nr. topo	Observații / Referințe
1	arabil	NU	2.100	22	492/99	-	

Lungime Segmente

1) Valorile lungimilor segmentelor sunt obținute din proiecție în plan.

Punct început	X / Y	Punct sfârșit	X / Y	Lungime segment (** (m)
1	597.280,334 727.190,834	2	597.280,174 727.190,486	0.383
2	597.280,174 727.190,486	3	597.276,499 727.183,414	7.97
3	597.276,499 727.183,414	4	597.493,506 727.054,237	252.545
4	597.493,506 727.054,237	5	597.496,192 727.062,341	8.538
5	597.496,192 727.062,341	1	597.280,334 727.190,834	251.207

** Lungimile segmentelor sunt determinate în planul de proiecție Stereo 70 și sunt rotunjite la 1 milimetru.

*** Distanța dintre puncte este formată din segmente cumulate ce sunt mai mici decât valoarea 1 milimetru.

Neutilizabil în Circuitul
Civil

**DATE DESPRE IMOBILUL NR. 1206**

Oficiul de Cadastru și Publicitate Imobiliară BOTOSANI
Biroul de Cadastru și Publicitate Imobiliară Dorohoi

A. Partea I. Descrierea imobilului

TEREN Extravilan

Adresa: Jud. Botosani, 493/31

Nr. Crt	Nr cadastral Nr. topografic	Suprafața* (mp)	Observații / Referințe
A1	51630	2.700	Sector cadastral:26 Teren neimprejmuit; Conform titlului de proprietate imobilul se afla in parcela 493/31

B. Partea II. Proprietari și acte

Inscrieri privitoare la dreptul de proprietate și alte drepturi reale		Referințe
2710 / 27/01/2022		
Act Notarial nr. 49, din 26/01/2022 emis de BIN Amarie Ioan;		
B2	Intabulare, drept de PROPRIETATE, dobandit prin Conventie, cota actuala 1/2, cota initiala 1/2 1) TITIAN IONEL, bun propriu	A1
B3	Intabulare, drept de PROPRIETATE, dobandit prin Conventie, cota actuala 1/2, cota initiala 1/2 1) TITIAN DANIELA, bun propriu	A1

C. Partea III. SARCINI .

Inscrieri privind dezmembramintele dreptului de proprietate, drepturi reale de garanție și sarcini	Referințe
NU SUNT	

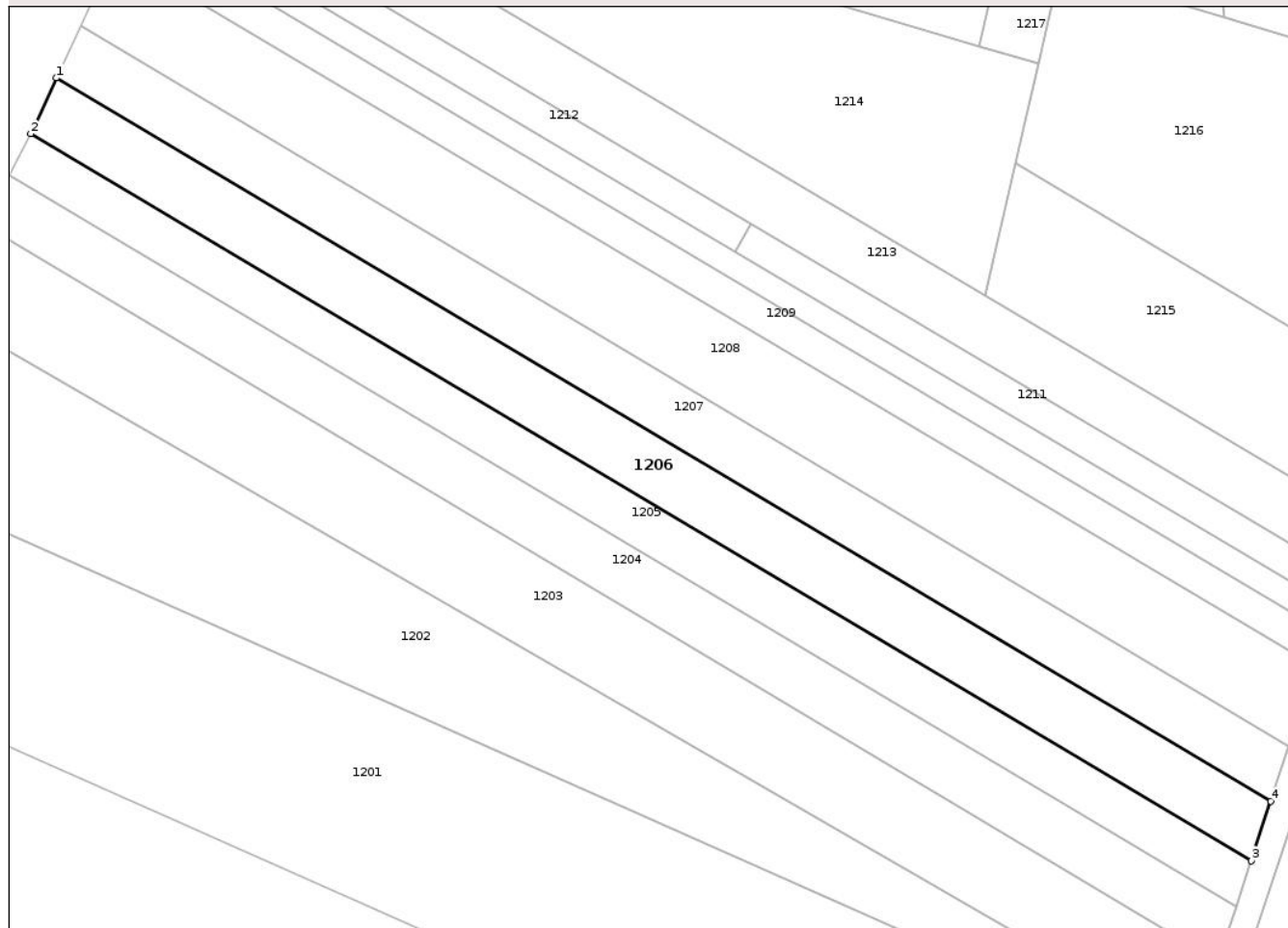
Anexa Nr. 1 La Partea I

Teren

Nr cadastral	Suprafața (mp)*	Observații / Referințe
51630	2.700	Conform titlului de proprietate imobilul se afla in parcela 493/31

* Suprafața este determinată în planul de proiecție Stereo 70.

DETALII LINIARE IMOBIL



Date referitoare la teren

Crt	Categorie folosință	Intra vilan	Suprafața (mp)	Tarla	Parcelă	Nr. topo	Observații / Referințe
1	arabil	NU	2.700	22	492	-	

Lungime Segmente

1) Valorile lungimilor segmentelor sunt obținute din proiecție în plan.

Punct început	X / Y	Punct sfârșit	X / Y	Lungime segment (** (m)
1	597.284,868 727.200,674	2	597.280,334 727.190,834	10.834
2	597.280,334 727.190,834	3	597.496,192 727.062,341	251.207
3	597.496,192 727.062,341	4	597.499,664 727.072,814	11.033
4	597.499,664 727.072,814	1	597.284,868 727.200,674	249.971

** Lungimile segmentelor sunt determinate în planul de proiecție Stereo 70 și sunt rotunjite la 1 milimetru.

*** Distanța dintre puncte este formată din segmente cumulate ce sunt mai mici decât valoarea 1 milimetru.

Neutilizabil în Circuitul
Civil

**DATE DESPRE IMOBILUL NR. 1207**

Oficiul de Cadastru și Publicitate Imobiliară BOTOSANI
Biroul de Cadastru și Publicitate Imobiliară Dorohoi

A. Partea I. Descrierea imobilului

TEREN Extravilan

Adresa: Jud. Botosani

Nr. Crt	Nr cadastral Nr. topografic	Suprafața* (mp)	Observații / Referințe
A1	51076	2.500	Sector cadastral:26 Teren neimprejmuit;

B. Partea II. Proprietari și acte

Inscrieri privitoare la dreptul de proprietate și alte drepturi reale	Referințe
14135 / 17/05/2019	
Act Notarial nr. 756, din 17/05/2019 emis de BIN ALEXANDRU AMARIE;	
B3	A1
Intabulare, drept de PROPRIETATE, dobandit prin Conventie, cota actuala 1/1, cota initiala 1/1	
1) TITIAN IONEL, căsătorit cu	
2) TITIAN DANIELA, bun comun	

C. Partea III. SARCINI .

Inscrieri privind dezmembramintele dreptului de proprietate, drepturi reale de garanție și sarcini	Referințe
NU SUNT	

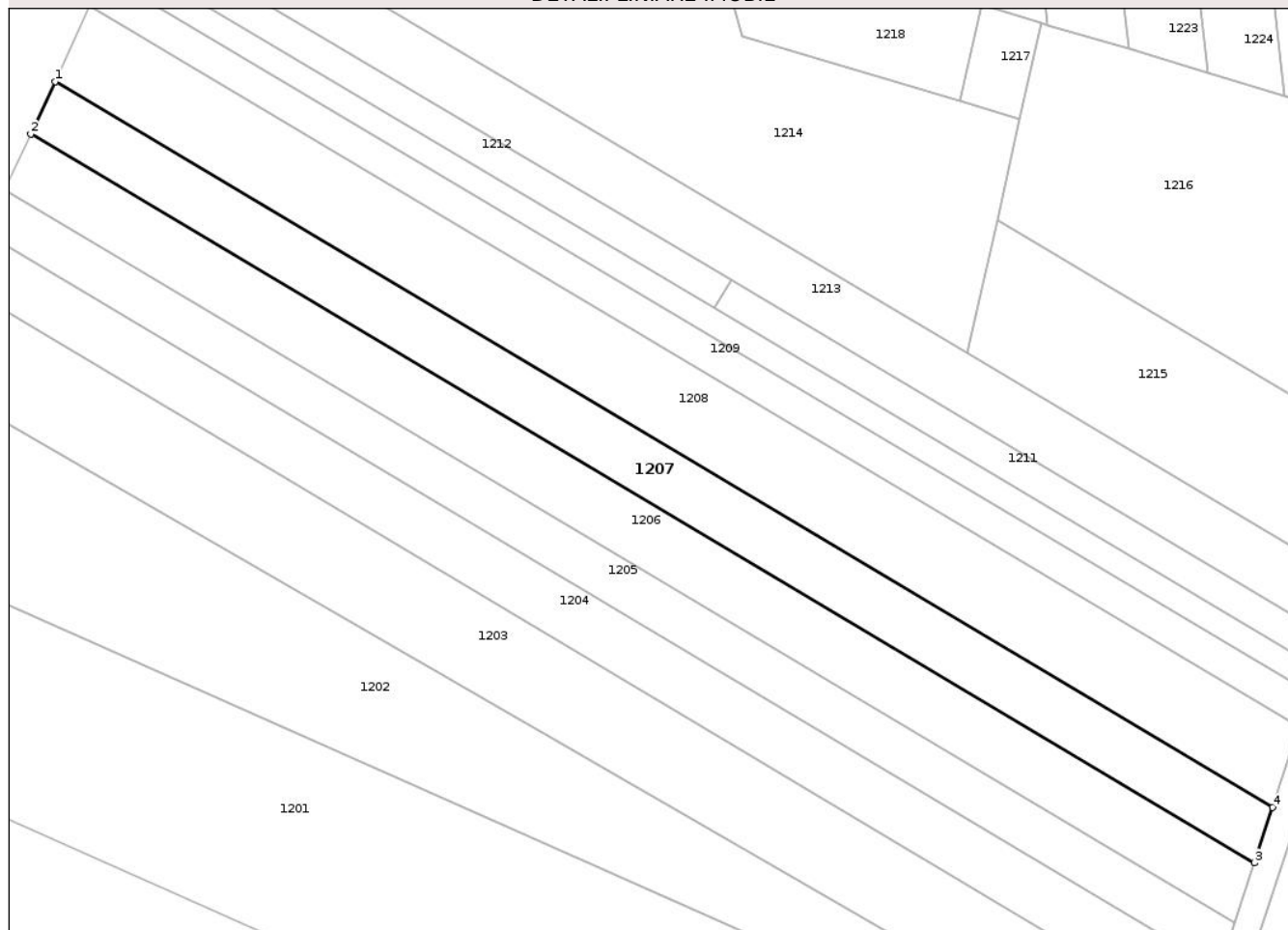
Anexa Nr. 1 La Partea I

Teren

Nr cadastral	Suprafața (mp)*	Observații / Referințe
51076	2.500	

* Suprafața este determinată în planul de proiecție Stereo 70.

DETALII LINIARE IMOBIL



Date referitoare la teren

Crt	Categorie folosință	Intra vilan	Suprafața (mp)	Tarla	Parcelă	Nr. topo	Observații / Referințe
1	arabil	NU	2.500	22	492/58	-	

Lungime Segmente

1) Valorile lungimilor segmentelor sunt obținute din proiecție în plan.

Punct început	X / Y	Punct sfârșit	X / Y	Lungime segment (** (m)
1	597.289,086 727.209,829	2	597.284,868 727.200,674	10.08
2	597.284,868 727.200,674	3	597.499,664 727.072,814	249.971
3	597.499,664 727.072,814	4	597.502,893 727.082,557	10.265
4	597.502,893 727.082,557	1	597.289,086 727.209,829	248.82

** Lungimile segmentelor sunt determinate în planul de proiecție Stereo 70 și sunt rotunjite la 1 milimetru.

*** Distanţa dintre puncte este formată din segmente cumulate ce sunt mai mici decât valoarea 1 milimetru.

Neutilizabil în Circuitul
Civil

**DATE DESPRE IMOBILUL NR. 1208**

Oficiul de Cadastru și Publicitate Imobiliară BOTOSANI
Biroul de Cadastru și Publicitate Imobiliară Dorohoi

A. Partea I. Descrierea imobilului

TEREN Extravilan

Adresa: Jud. Botosani

Nr. Crt	Nr cadastral Nr. topografic	Suprafața* (mp)	Observații / Referințe
A1		3.600	Sector cadastral:26 Teren neimprejmuit;

B. Partea II. Proprietari și acte

Inscrieri privitoare la dreptul de proprietate și alte drepturi reale	Referințe
/	
Act Administrativ nr. 130286, din 18/03/2003 emis de CJSIPT BOTOSANI (Titlu proprietate);	
B1	A1
Intabulare, drept de PROPRIETATE, dobandit prin Reconstituire, cota actuala 1/1, cota initiala 1/1 1) SANDULACHE TOADER, Lipsa C.N.P.	

C. Partea III. SARCINI .

Inscrieri privind dezmembramintele dreptului de proprietate, drepturi reale de garanție și sarcini	Referințe
NU SUNT	

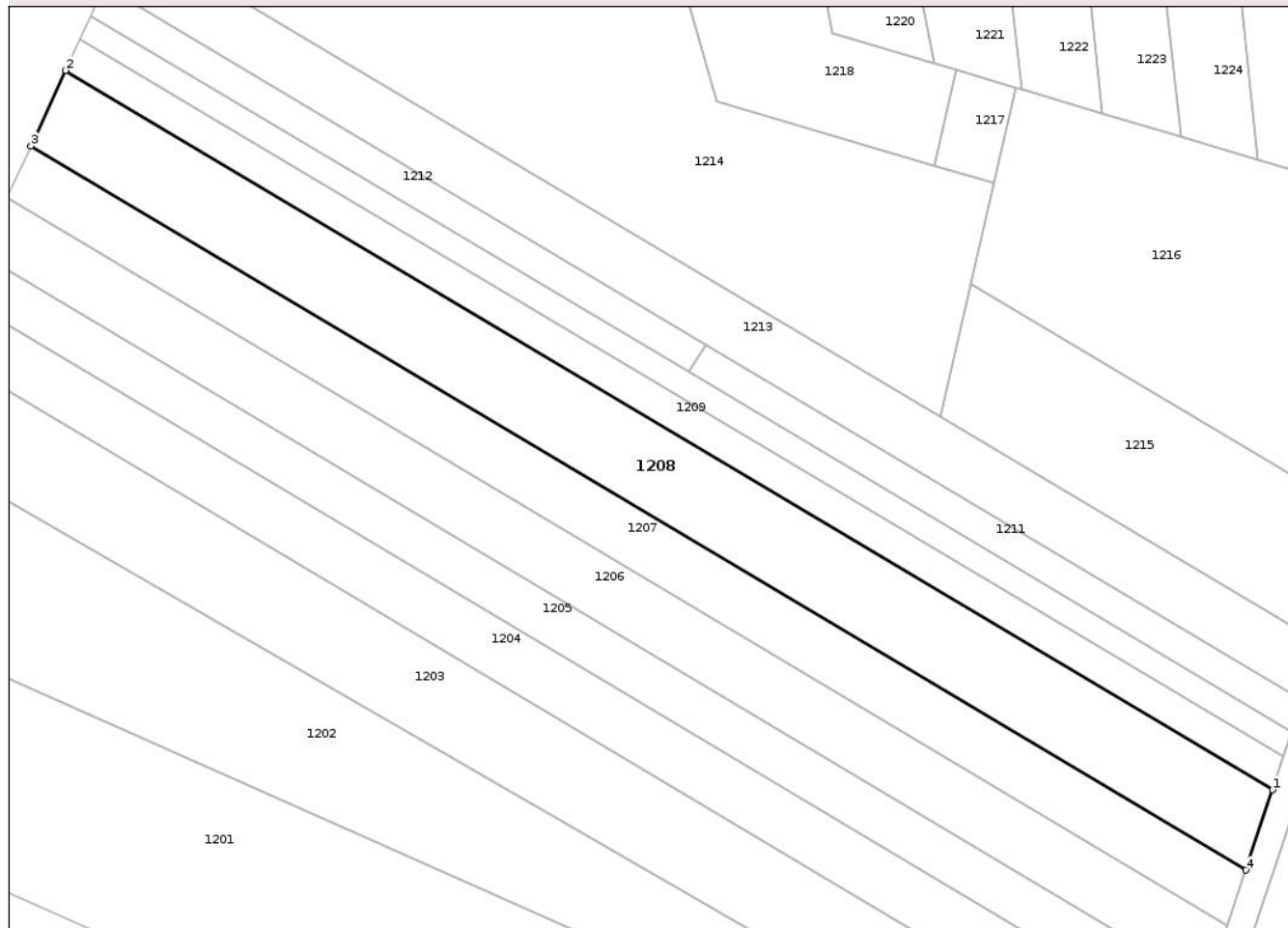
Anexa Nr. 1 La Partea I

Teren

Nr cadastral	Suprafața (mp)*	Observații / Referințe
	3.600	

* Suprafața este determinată în planul de proiecție Stereo 70.

DETALII LINIARE IMOBIL



Date referitoare la teren

Crt	Categorie folosință	Intra vilan	Suprafața (mp)	Tarla	Parcelă	Nr. topo	Observații / Referințe
1	arabil	NU	3.600	22	492/11	-	

Lungime Segmente

1) Valorile lungimilor segmentelor sunt obținute din proiecție în plan.

Punct început	X / Y	Punct sfârșit	X / Y	Lungime segment (** (m)
1	597.507,57 727.096,667	2	597.295,195 727.223,087	247.154
2	597.295,195 727.223,087	3	597.289,086 727.209,829	14.598
3	597.289,086 727.209,829	4	597.502,893 727.082,557	248.82
4	597.502,893 727.082,557	1	597.507,57 727.096,667	14.865

** Lungimile segmentelor sunt determinate în planul de proiecție Stereo 70 și sunt rotunjite la 1 milimetru.

*** Distanța dintre puncte este formată din segmente cumulate ce sunt mai mici decât valoarea 1 milimetru.

Neutilizabil în Circuitul
Civil

**DATE DESPRE IMOBILUL NR. 1209**

Oficiul de Cadastru și Publicitate Imobiliară BOTOSANI
Biroul de Cadastru și Publicitate Imobiliară Dorohoi

A. Partea I. Descrierea imobilului

TEREN Extravilan

Adresa: Jud. Botosani

Nr. Crt	Nr cadastral Nr. topografic	Suprafața* (mp)	Observații / Referințe
A1		1.500	Sector cadastral:26 Teren neimprejmuit;

B. Partea II. Proprietari și acte

Inscrieri privitoare la dreptul de proprietate și alte drepturi reale	Referințe
/	
Act Administrativ nr. 108906, din 30/07/2002 emis de CJSIPT BOTOSANI (Titlu proprietate);	
B1	A1
Intabulare, drept de PROPRIETATE, dobandit prin Reconstituire, cota actuala 1/1, cota initiala 1/1 1) DARIE MARIA, Lipsa C.N.P.	

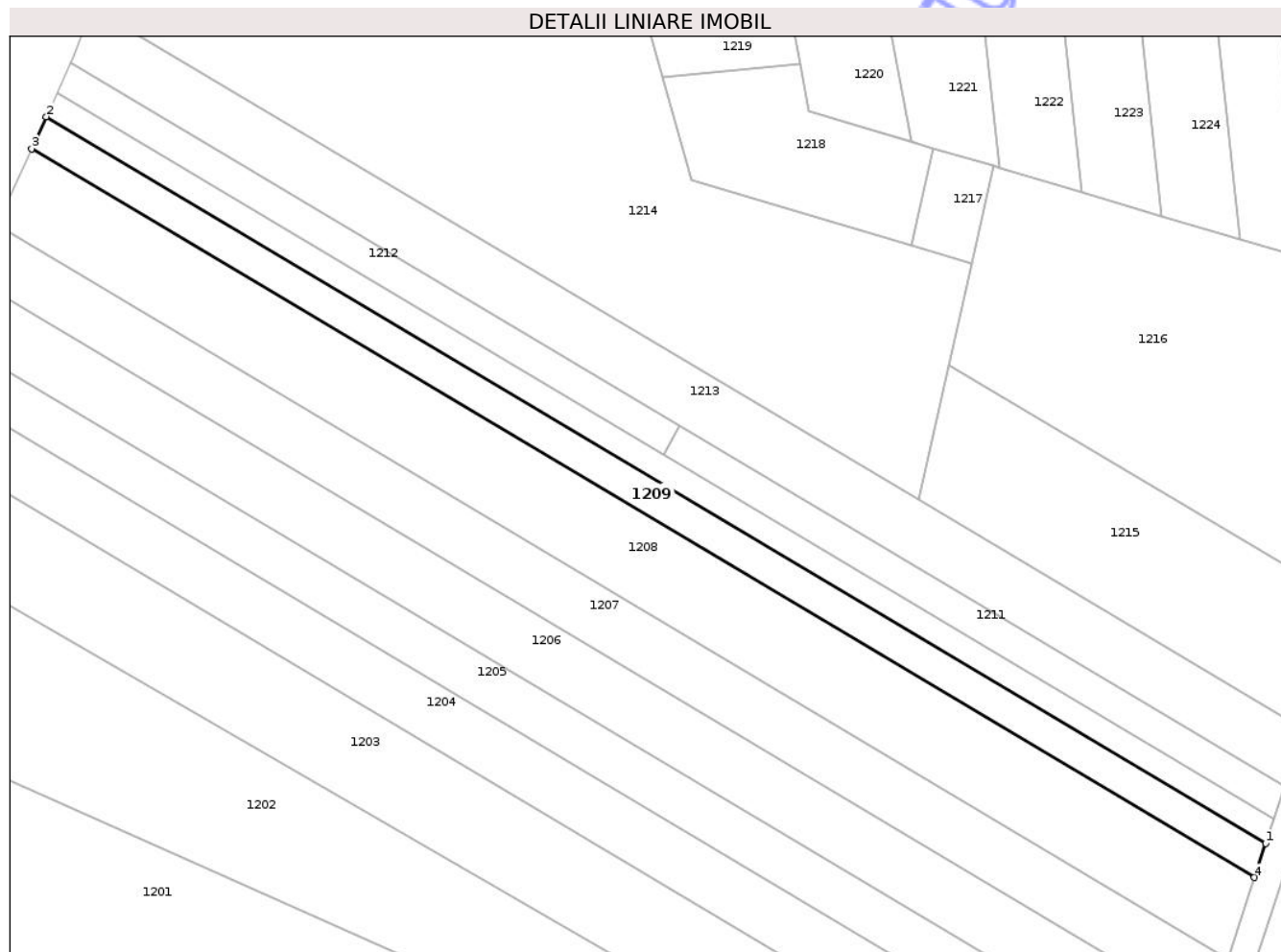
C. Partea III. SARCINI .

Inscrieri privind dezmembramintele dreptului de proprietate, drepturi reale de garanție și sarcini	Referințe
NU SUNT	

Teren

Nr cadastral	Suprafața (mp)*	Observații / Referințe
	1.500	

* Suprafața este determinată în planul de proiecție Stereo 70.



Date referitoare la teren

Crt	Categorie folosință	Intra vilan	Suprafața (mp)	Tarla	Parcelă	Nr. topo	Observații / Referințe
1	arabil	NU	1.500	22	492/192	-	

Lungime Segmente

1) Valorile lungimilor segmentelor sunt obținute din proiecție în plan.

Punct început	X / Y	Punct sfârșit	X / Y	Lungime segment (** (m)
1	597.509,528 727.102,575	2	597.297,752 727.228,638	246.456
2	597.297,752 727.228,638	3	597.295,195 727.223,087	6.111
3	597.295,195 727.223,087	4	597.507,57 727.096,667	247.154
4	597.507,57 727.096,667	1	597.509,528 727.102,575	6.223

** Lungimile segmentelor sunt determinate în planul de proiecție Stereo 70 și sunt rotunjite la 1 milimetru.

*** Distanţa dintre puncte este formată din segmente cumulate ce sunt mai mici decât valoarea 1 milimetru.

Neutilizabil în Circuitul
Civil

**DATE DESPRE IMOBILUL NR. 1210**

Oficiul de Cadastru și Publicitate Imobiliară BOTOSANI
Biroul de Cadastru și Publicitate Imobiliară Dorohoi

A. Partea I. Descrierea imobilului

TEREN Extravilan

Adresa: Jud. Botosani

Nr. Crt	Nr cadastral Nr. topografic	Suprafața* (mp)	Observații / Referințe
A1		1.100	Sector cadastral:26 Teren neimprejmuit;

B. Partea II. Proprietari și acte

Inscrieri privitoare la dreptul de proprietate și alte drepturi reale	Referințe
/	
Act Administrativ nr. 108938, din 30/08/2002 emis de CJSIPT BOTOSANI (Titlu proprietate);	
B1	A1
Intabulare, drept de PROPRIETATE, dobandit prin Reconstituire, cota actuala 1/1, cota initiala 1/1 1) CIOCIU PETRU, Lipsa C.N.P.	

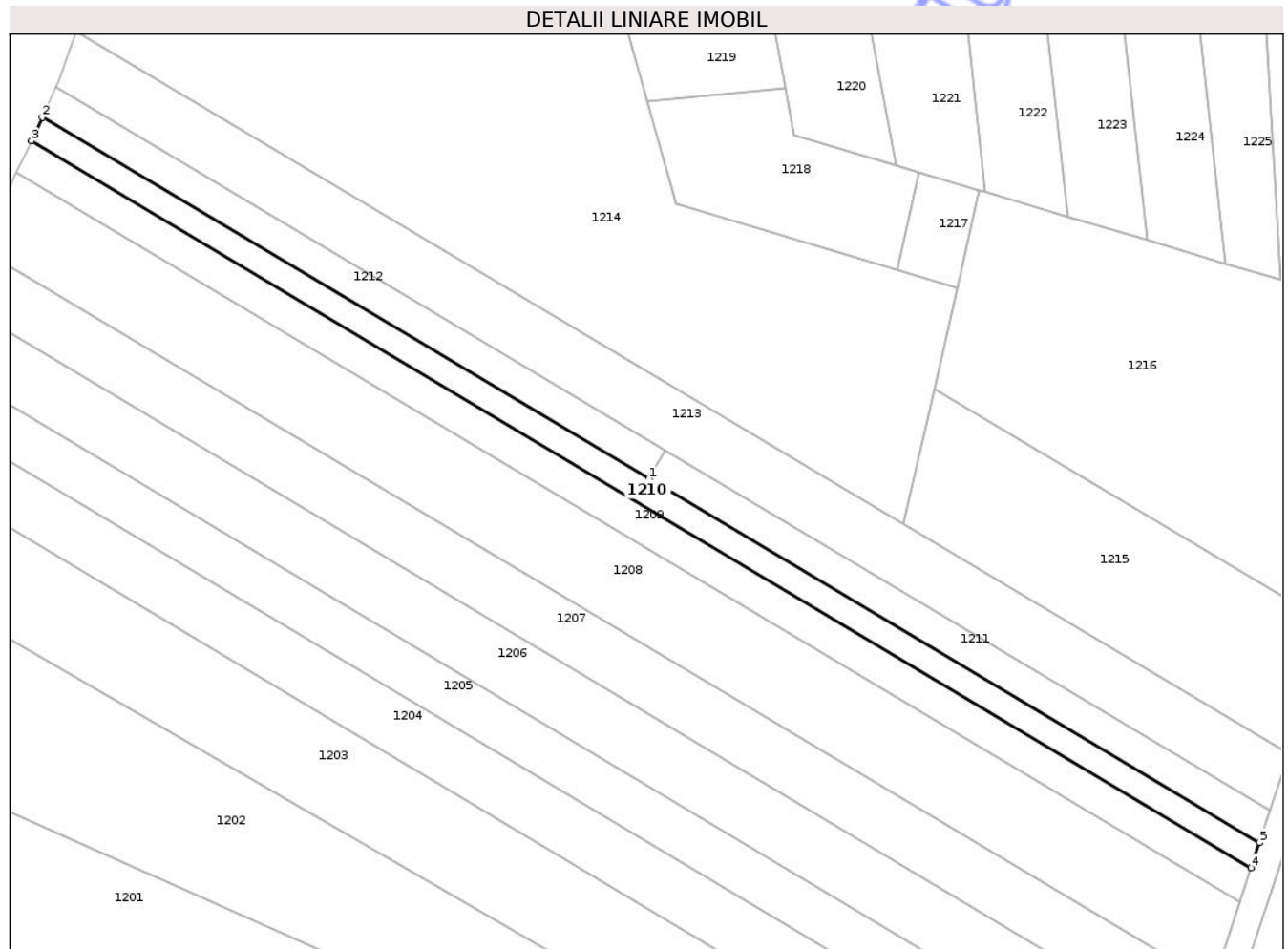
C. Partea III. SARCINI .

Inscrieri privind dezmembramintele dreptului de proprietate, drepturi reale de garanție și sarcini	Referințe
NU SUNT	

Teren

Nr cadastral	Suprafața (mp)*	Observații / Referințe
	1.100	

* Suprafața este determinată în planul de proiecție Stereo 70.



Date referitoare la teren

Crt	Categorie folosință	Intra vilan	Suprafața (mp)	Tarla	Parcelă	Nr. topo	Observații / Referințe
1	arabil	NU	1.100	22	492/106	-	

Lungime Segmente

1) Valorile lungimilor segmentelor sunt obținute din proiecție în plan.

Punct început	X / Y	Punct sfârșit	X / Y	Lungime segment (** (m)
1	597.404,901 727.170,055	2	597.299,632 727.232,718	122.507
2	597.299,632 727.232,718	3	597.297,752 727.228,638	4.493
3	597.297,752 727.228,638	4	597.509,528 727.102,575	246.456
4	597.509,528 727.102,575	5	597.510,967 727.106,918	4.575
5	597.510,967 727.106,918	1	597.404,901 727.170,055	123.436

** Lungimile segmentelor sunt determinate în planul de proiecție Stereo 70 și sunt rotunjite la 1 milimetru.

*** Distanța dintre puncte este formată din segmente cumulate ce sunt mai mici decât valoarea 1 milimetru.

Neutilizabil în Circuitul
Civil

**DATE DESPRE IMOBILUL NR. 1211**

Oficiul de Cadastru și Publicitate Imobiliară BOTOSANI
Biroul de Cadastru și Publicitate Imobiliară Dorohoi

A. Partea I. Descrierea imobilului

TEREN Extravilan

Adresa: Jud. Botosani

Nr. Crt	Nr cadastral Nr. topografic	Suprafața* (mp)	Observații / Referințe
A1		700	Sector cadastral:26 Teren neimprejmuit;

B. Partea II. Proprietari și acte

Inscrieri privitoare la dreptul de proprietate și alte drepturi reale	Referințe
/	
Act Administrativ nr. 108939, din 30/08/2002 emis de CJSIPT BOTOSANI (Titlu proprietate);	
B1	A1
Intabulare, drept de PROPRIETATE, dobandit prin Reconstituire, cota actuala 1/1, cota initiala 1/1 1) ILUCA MIHAI, Lipsa C.N.P.	

C. Partea III. SARCINI .

Inscrieri privind dezmembramintele dreptului de proprietate, drepturi reale de garanție și sarcini	Referințe
NU SUNT	

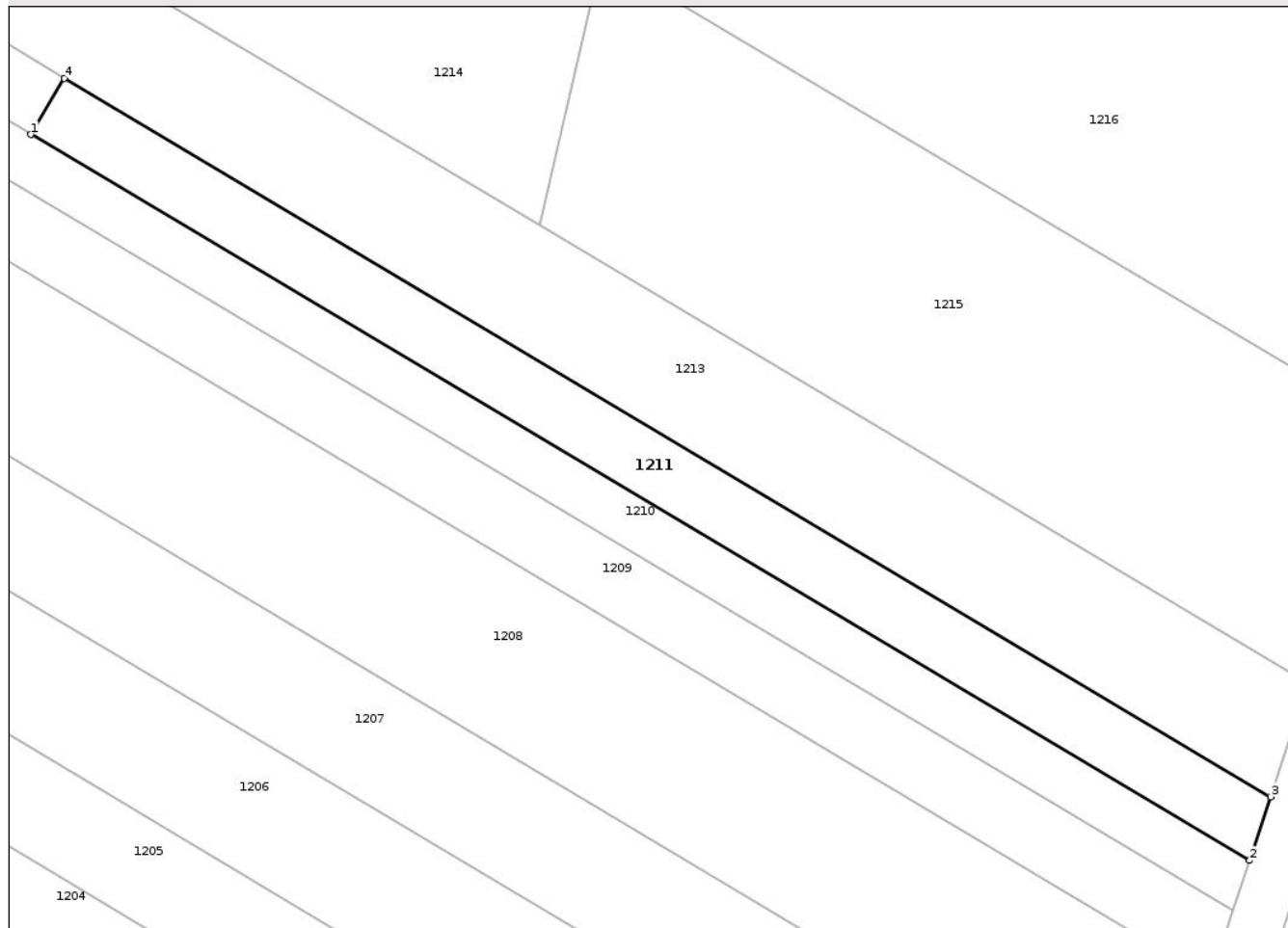
Anexa Nr. 1 La Partea I

Teren

Nr cadastral	Suprafața (mp)*	Observații / Referințe
	700	

* Suprafața este determinată în planul de proiecție Stereo 70.

DETALII LINIARE IMOBIL



Date referitoare la teren

Crt	Categorie folosință	Intra vilan	Suprafața (mp)	Tarla	Parcelă	Nr. topo	Observații / Referințe
1	arabil	NU	700	22	492/104	-	

Lungime Segmente

1) Valorile lungimilor segmentelor sunt obținute din proiecție în plan.

Punct început	X / Y	Punct sfârșit	X / Y	Lungime segment (** (m)
1	597.404,901 727.170,055	2	597.510,967 727.106,918	123.436
2	597.510,967 727.106,918	3	597.512,804 727.112,458	5.837
3	597.512,804 727.112,458	4	597.407,816 727.174,953	122.18
4	597.407,816 727.174,953	1	597.404,901 727.170,055	5.7

** Lungimile segmentelor sunt determinate în planul de proiecție Stereo 70 și sunt rotunjite la 1 milimetru.

*** Distanța dintre puncte este formată din segmente cumulate ce sunt mai mici decât valoarea 1 milimetru.

Neutilizabil în Circuitul
Civil

**DATE DESPRE IMOBILUL NR. 1212**

Oficiul de Cadastru și Publicitate Imobiliară BOTOSANI
Biroul de Cadastru și Publicitate Imobiliară Dorohoi

A. Partea I. Descrierea imobilului

TEREN Extravilan

Adresa: Jud. Botosani

Nr. Crt	Nr cadastral Nr. topografic	Suprafața* (mp)	Observații / Referințe
A1		700	Sector cadastral:26 Teren neimprejmuit;

B. Partea II. Proprietari și acte

Inscrieri privitoare la dreptul de proprietate și alte drepturi reale	Referințe
/	
Act Administrativ nr. 108927, din 30/08/2002 emis de CJSIPT BOTOSANI (Titlu proprietate);	
B1	A1
Intabulare, drept de PROPRIETATE, dobandit prin Reconstituire, cota actuala 1/1, cota initiala 1/1 1) BULIGA MIHAI , Lipsa C.N.P.	

C. Partea III. SARCINI .

Inscrieri privind dezmembramintele dreptului de proprietate, drepturi reale de garanție și sarcini	Referințe
NU SUNT	

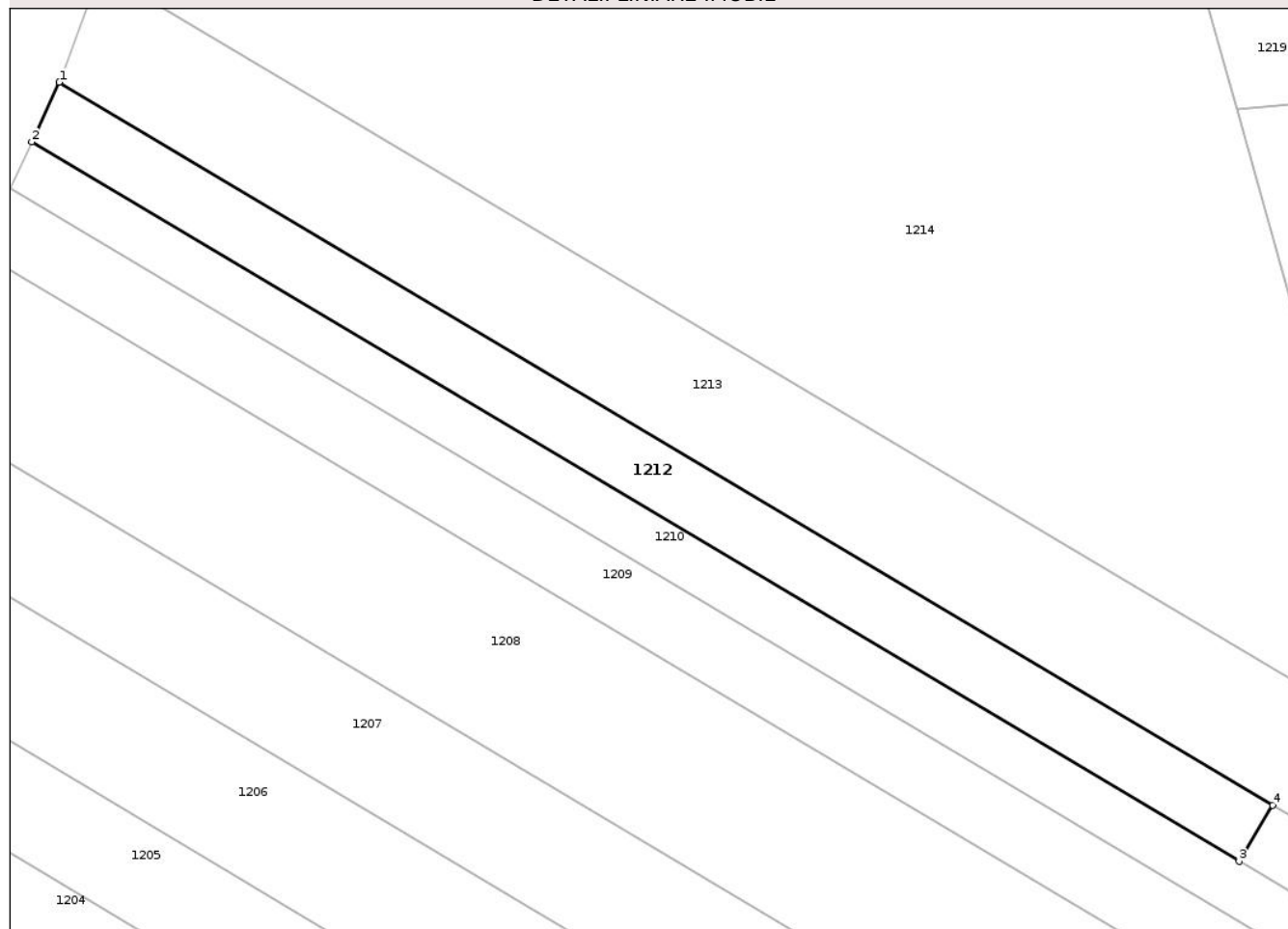
Anexa Nr. 1 La Partea I

Teren

Nr cadastral	Suprafața (mp)*	Observații / Referințe
	700	

* Suprafața este determinată în planul de proiecție Stereo 70.

DETALII LINIARE IMOBIL



Date referitoare la teren

Crt	Categorie folosință	Intra vilan	Suprafața (mp)	Tarla	Parcelă	Nr. topo	Observații / Referințe
1	arabil	NU	700	22	492/102	-	

Lungime Segmente

1) Valorile lungimilor segmentelor sunt obținute din proiecție în plan.

Punct început	X / Y	Punct sfârșit	X / Y	Lungime segment (** (m)
1	597.302,031 727.237,924	2	597.299,632 727.232,718	5.732
2	597.299,632 727.232,718	3	597.404,901 727.170,055	122.507
3	597.404,901 727.170,055	4	597.407,816 727.174,953	5.7
4	597.407,816 727.174,953	1	597.302,031 727.237,924	123.109

** Lungimile segmentelor sunt determinate în planul de proiecție Stereo 70 și sunt rotunjite la 1 milimetru.

*** Distanţa dintre puncte este formată din segmente cumulate ce sunt mai mici decât valoarea 1 milimetru.

Neutilizabil în Circuitul
Civil

**DATE DESPRE IMOBILUL NR. 1213**

Oficiul de Cadastru și Publicitate Imobiliară BOTOSANI
Biroul de Cadastru și Publicitate Imobiliară Dorohoi

A. Partea I. Descrierea imobilului

TEREN Extravilan

Adresa: Jud. Botosani

Nr. Crt	Nr cadastral Nr. topografic	Suprafața* (mp)	Observații / Referințe
A1		2.500	Sector cadastral:26 Teren neimprejmuit;

B. Partea II. Proprietari și acte

Inscrieri privitoare la dreptul de proprietate și alte drepturi reale	Referințe
/	
Act Administrativ nr. 55024, din 08/04/1999 emis de CJSIPT BOTOSANI (Titlu proprietate);	
B1	A1
Intabulare, drept de PROPRIETATE, dobandit prin Reconstituire, cota actuala 1/1, cota initiala 1/1	
1) BLENTEȘ PETRU, Lipsa C.N.P.	

C. Partea III. SARCINI .

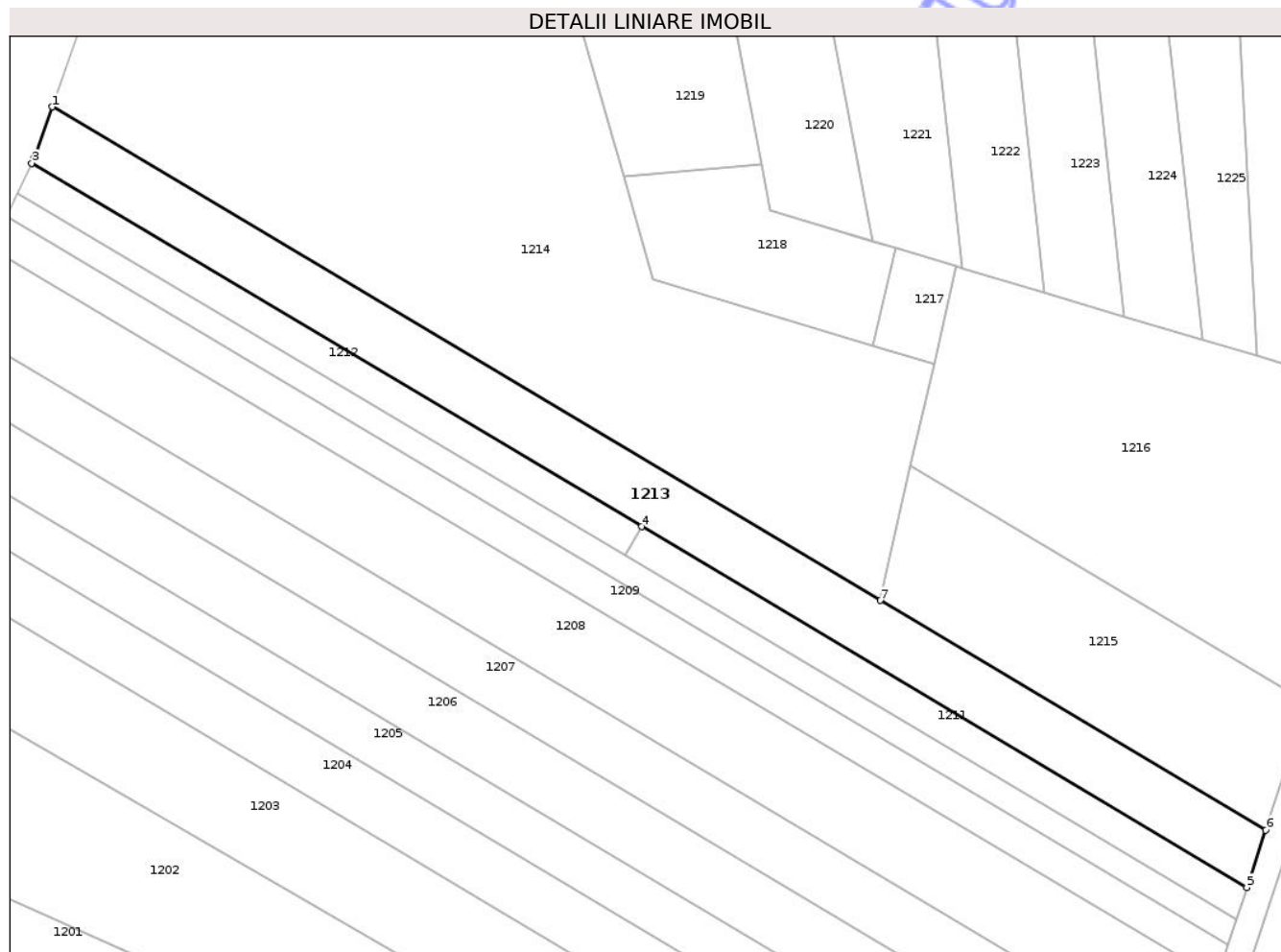
Inscrieri privind dezmembramintele dreptului de proprietate, drepturi reale de garanție și sarcini	Referințe
NU SUNT	

Anexa Nr. 1 La Partea I

Teren

Nr cadastral	Suprafața (mp)*	Observații / Referințe
	2.500	

* Suprafața este determinată în planul de proiecție Stereo 70.



Date referitoare la teren

Crt	Categorie folosință	Intra vilan	Suprafața (mp)	Tarla	Parcelă	Nr. topo	Observații / Referințe
1	arabil	NU	2.500	22	492/125	-	

Lungime Segmente

1) Valorile lungimilor segmentelor sunt obținute din proiecție în plan.

Punct început	X / Y	Punct sfârșit	X / Y	Lungime segment (** (m)
1	597.305,571 727.247,687	2	597.302,459 727.238,853	9.366
2	597.302,459 727.238,853	3	597.302,031 727.237,924	1.023
3	597.302,031 727.237,924	4	597.407,816 727.174,953	123.109
4	597.407,816 727.174,953	5	597.512,804 727.112,458	122.18
5	597.512,804 727.112,458	6	597.516,09 727.122,372	10.445

Punct început	X / Y	Punct sfârșit	X / Y	Lungime segment (** (m)
6	597.516,09 727.122,372	7	597.449,225 727.162,174	77.814
7	597.449,225 727.162,174	1	597.305,571 727.247,687	167.18

** Lungimile segmentelor sunt determinate în planul de proiecție Stereo 70 și sunt rotunjite la 1 milimetru.

*** Distanța dintre puncte este formată din segmente cumulate ce sunt mai mici decât valoarea 1 milimetru.

Neutilizabil în Circuitul Civil

**DATE DESPRE IMOBILUL NR. 1214**

Oficiul de Cadastru și Publicitate Imobiliară BOTOSANI
Biroul de Cadastru și Publicitate Imobiliară Dorohoi

A. Partea I. Descrierea imobilului

TEREN Necunoscut

Nr. topografic: ,

Adresa: Loc. Pomârla, Nr. ., Jud. Botosani

Nr. Crt	Nr cadastral Nr. topografic	Suprafața* (mp)	Observații / Referințe
A1	50266	10.900	Sector cadastral:26 Teren neimprejmuit; Conform titlului de proprietate imobilul se afla in parcelele 486, 492/78, 485, 484/1, 487

Construcții

Crt	Nr cadastral Nr. topografic	Adresa	Observații / Referințe
A1.1	50266-C1	Loc. Pomârla, Nr. ., Jud. Botosani	Nr. niveluri:1; S. construita la sol:87 mp; Casă construită din bârne, acoperită cu azbest. Anul construcției 1955
A1.2	50266-C2	Loc. Pomârla, Nr. ., Jud. Botosani	Nr. niveluri:1; S. construita la sol:106 mp; Construcție anexă construită din bârne și scânduri, acoperită cu azbest. Anul construcției 1955
A1.3	50630-C3	Loc. Pomârla, Nr. ., Jud. Botosani	Nr. niveluri:1; S. construita la sol:53 mp; Construcție anexă construită din bârne, acoperită cu azbest. Anul construcției 1955

B. Partea II. Proprietari și acte

Inscrieri privitoare la dreptul de proprietate și alte drepturi reale		Referințe
23218 / 29/07/2024		
Act Notarial nr. 242, din 24/07/2024 emis de BIN Amarie Ioan;		
B4	Intabulare, drept de PROPRIETATE, dobândit prin Convenție, cota actuala 1/1, cota initiala 1/1 1) SPRINCHANU IULIANA, - bun propriu	A1, A1.1, A1.2, A1.3

C. Partea III. SARCINI

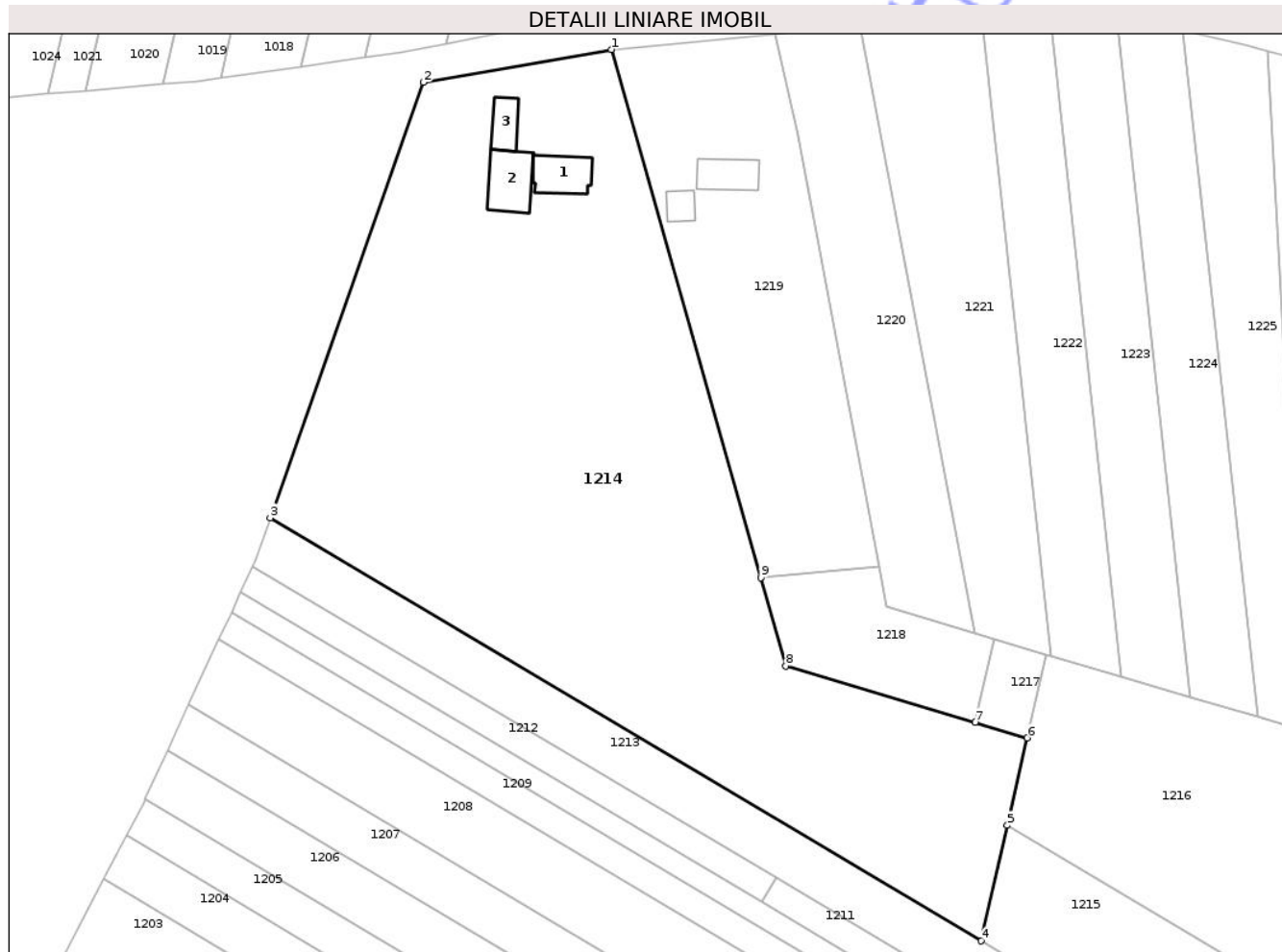
Inscrieri privind dezmembramintele dreptului de proprietate, drepturi reale de garanție și sarcini		Referințe
19506 / 03/07/2024		
Act Administrativ nr. 6, din 24/02/2023 emis de Primăria Comunei Pomârla, județul Botoșani (act administrativ nr 2 din 29-01-2018, emis de PRIMĂRIA COMUNEI POMÂRLA);		
C5	se notează radierea dreptului de uzufruct viager și a ipotecii legale, pentru garantarea obligației de întreținere și înmormântare, înscrise sub nr. 11644 din 29.05.2013 în favoarea numiților ASOLTANEI GHEORGHE și ASOLTANEI ELENA	A1, A1.1, A1.2, A1.3

Anexa Nr. 1 La Partea I

Teren

Nr cadastral	Suprafața (mp)*	Observații / Referințe
50266	10.900	Conform titlului de proprietate imobilul se afla in parcelele 486, 492/78, 485, 484/1, 487

* Suprafața este determinată în planul de proiecție Stereo 70.



Date referitoare la teren

Crt	Categorie folosință	Intra vilan	Suprafața (mp)	Tarla	Parcelă	Nr. topo	Observații / Referințe
1	arabil	NU	4.400	22	492/78	-	
2	arabil	NU	3.650	22	486	-	
3	arabil	DA	450	22	486	-	INTRAVILAN PUG
4	curți construcții	DA	1.000	22	487	-	INTRAVILAN PUG
5	vie	DA	400	22	485	-	INTRAVILAN PUG
6	arabil	NU	1.000	22	492	-	

Date referitoare la construcții

Crt	Număr	Destinație construcție	Supraf. (mp)	Situație juridică	Observații / Referințe
A1.1	50266-C1	construcții de locuințe	87	Cu acte	Nr. niveluri:1; S. construită la sol:87 mp; Casă construită din bârne, acoperită cu azbest. Anul construcției 1955
A1.2	50266-C2	construcții anexa	106	Cu acte	Nr. niveluri:1; S. construită la sol:106 mp; Construcție anexă construită din bârne și scânduri, acoperită cu azbest. Anul construcției 1955
A1.3	50630-C3	construcții anexa	53	Cu acte	Nr. niveluri:1; S. construită la sol:53 mp; Construcție anexă construită din bârne, acoperită cu azbest. Anul construcției 1955

Lungime Segmente

1) Valorile lungimilor segmentelor sunt obținute din proiecție în plan.

Punct început	X / Y	Punct sfârșit	X / Y	Lungime segment (** (m)
1	597.374,507 727.342,338	2	597.336,577 727.335,715	38.504
2	597.336,577 727.335,715	3	597.305,571 727.247,687	93.329
3	597.305,571 727.247,687	4	597.449,225 727.162,174	167.18
4	597.449,225 727.162,174	5	597.454,524 727.185,536	23.955
5	597.454,524 727.185,536	6	597.458,534 727.203,22	18.133
6	597.458,534 727.203,22	7	597.448,033 727.206,345	10.956
7	597.448,033 727.206,345	8	597.409,726 727.217,745	39.968
8	597.409,726 727.217,745	9	597.404,687 727.235,571	18.524
9	597.404,687 727.235,571	1	597.374,507 727.342,338	110.951

** Lungimile segmentelor sunt determinate în planul de proiecție Stereo 70 și sunt rotunjite la 1 milimetru.

*** Distanța dintre puncte este formată din segmente cumulate ce sunt mai mici decât valoarea 1 milimetru.

**DATE DESPRE IMOBILUL NR. 1347**

Oficiul de Cadastru și Publicitate Imobiliară BOTOSANI
Biroul de Cadastru și Publicitate Imobiliară Dorohoi

A. Partea I. Descrierea imobilului

TEREN Necunoscut

Adresa: Loc. Pomârla, Nr. ., Jud. Botosani

Nr. Crt	Nr cadastral Nr. topografic	Suprafața* (mp)	Observații / Referințe
A1		2.500	Sector cadastral:26 Teren neimprejmuit; Conform titlului de proprietate imobilul se afla in parcelele 1447/2, 1448/2

B. Partea II. Proprietari și acte

Inscrieri privitoare la dreptul de proprietate și alte drepturi reale		Referințe
/		
Hotarare Judecatoreasca nr. 2272, din 12/10/2012 emis de JUDECATORIA DOROHOI (Sentinta Civila);		
B1	Intabulare, drept de PROPRIETATE, dobandit prin Hotarare Judecatoreasca, cota actuala 1/1, cota initiala 1/1 1) TUSCIUC ANA	A1

C. Partea III. SARCINI .

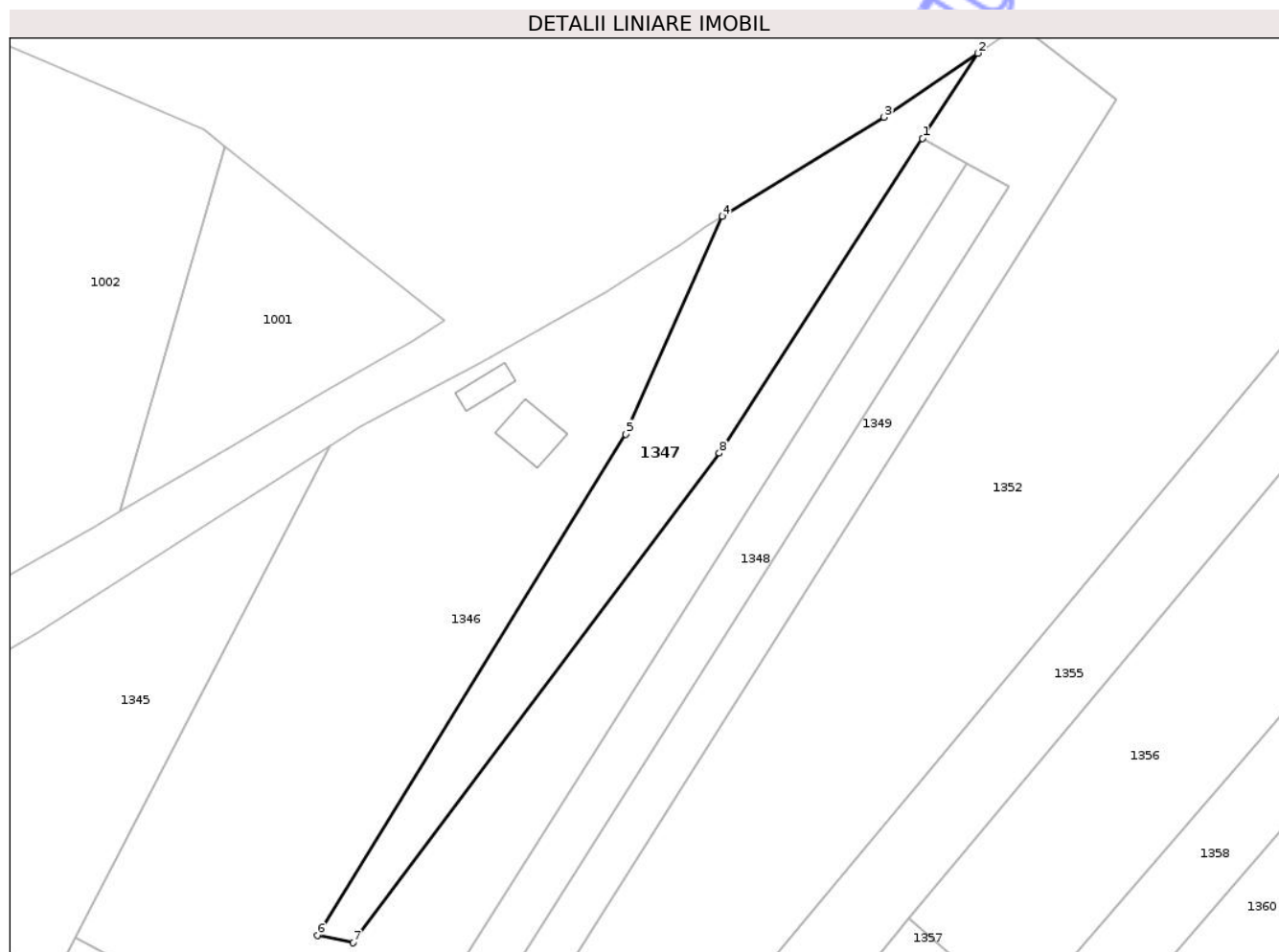
Inscrieri privind dezmembramintele dreptului de proprietate, drepturi reale de garanție și sarcini	Referințe
NU SUNT	

Anexa Nr. 1 La Partea I

Teren

Nr cadastral	Suprafața (mp)*	Observații / Referințe
	2.500	Conform titlului de proprietate imobilul se afla in parcelele 1447/2, 1448/2

* Suprafața este determinată în planul de proiecție Stereo 70.



Date referitoare la teren

Crt	Categorie folosință	Intra vilan	Suprafața (mp)	Tarla	Parcelă	Nr. topo	Observații / Referințe
1	faneata	DA	86	22	1448/2	-	
2	arabil	DA	500	22	1447/2	-	
3	arabil	NU	410	22	1447/2	-	EXTRAVILAN PUG
4	neproductiv	DA	126	22	1448/2	-	
5	faneata	DA	378	22	1447/2	-	
6	arabil	DA	667	22	1448/2	-	
7	pasune	DA	333	22	1450	-	

Lungime Segmente

1) Valorile lungimilor segmentelor sunt obținute din proiecție în plan.

Punct început	X / Y	Punct sfârșit	X / Y	Lungime segment (** (m)
1	597.762,894 727.454,321	2	597.772,816 727.469,671	18.278

Punct început	X / Y	Punct sfârșit	X / Y	Lungime segment (** (m)
2	597.772,816 727.469,671	3	597.755,951 727.458,164	20.417
3	597.755,951 727.458,164	4	597.726,798 727.440,351	34.164
4	597.726,798 727.440,351	5	597.709,387 727.401,168	42.877
5	597.709,387 727.401,168	6	597.653,973 727.310,956	105.872
6	597.653,973 727.310,956	7	597.660,34 727.309,648	6.5
7	597.660,34 727.309,648	8	597.726,31 727.397,721	110.04
8	597.726,31 727.397,721	1	597.762,894 727.454,321	67.394

** Lungimile segmentelor sunt determinate în planul de proiecție Stereo 70 și sunt rotunjite la 1 milimetru.

*** Distanța dintre puncte este formată din segmente cumulate ce sunt mai mici decât valoarea 1 milimetru.

Neutilizabil în Circuitul Civil

**DATE DESPRE IMOBILUL NR. 1348**

Oficiul de Cadastru și Publicitate Imobiliară BOTOSANI
Biroul de Cadastru și Publicitate Imobiliară Dorohoi

A. Partea I. Descrierea imobilului

TEREN Necunoscut

Adresa: Loc. Pomârla, Nr. ., Jud. Botosani

Nr. Crt	Nr cadastral Nr. topografic	Suprafața* (mp)	Observații / Referințe
A1		1.500	Sector cadastral:26 Teren neimprejmuit; Conform titlului de proprietate imobilul se afla in parcela A493/1

B. Partea II. Proprietari și acte

Inscrieri privitoare la dreptul de proprietate și alte drepturi reale		Referințe
/		
Hotarare Judecatoreasca nr. 1421, din 21/09/2015 emis de JUDECATORIA DORHOI (Sentinta Civila);		
B1	Intabulare, drept de PROPRIETATE, dobandit prin Hotarare Judecatoreasca, cota actuala 1/1, cota initiala 1/1 1) ROSCA CONSTANTIN	A1

C. Partea III. SARCINI .

Inscrieri privind dezmembramintele dreptului de proprietate, drepturi reale de garanție și sarcini	Referințe
NU SUNT	

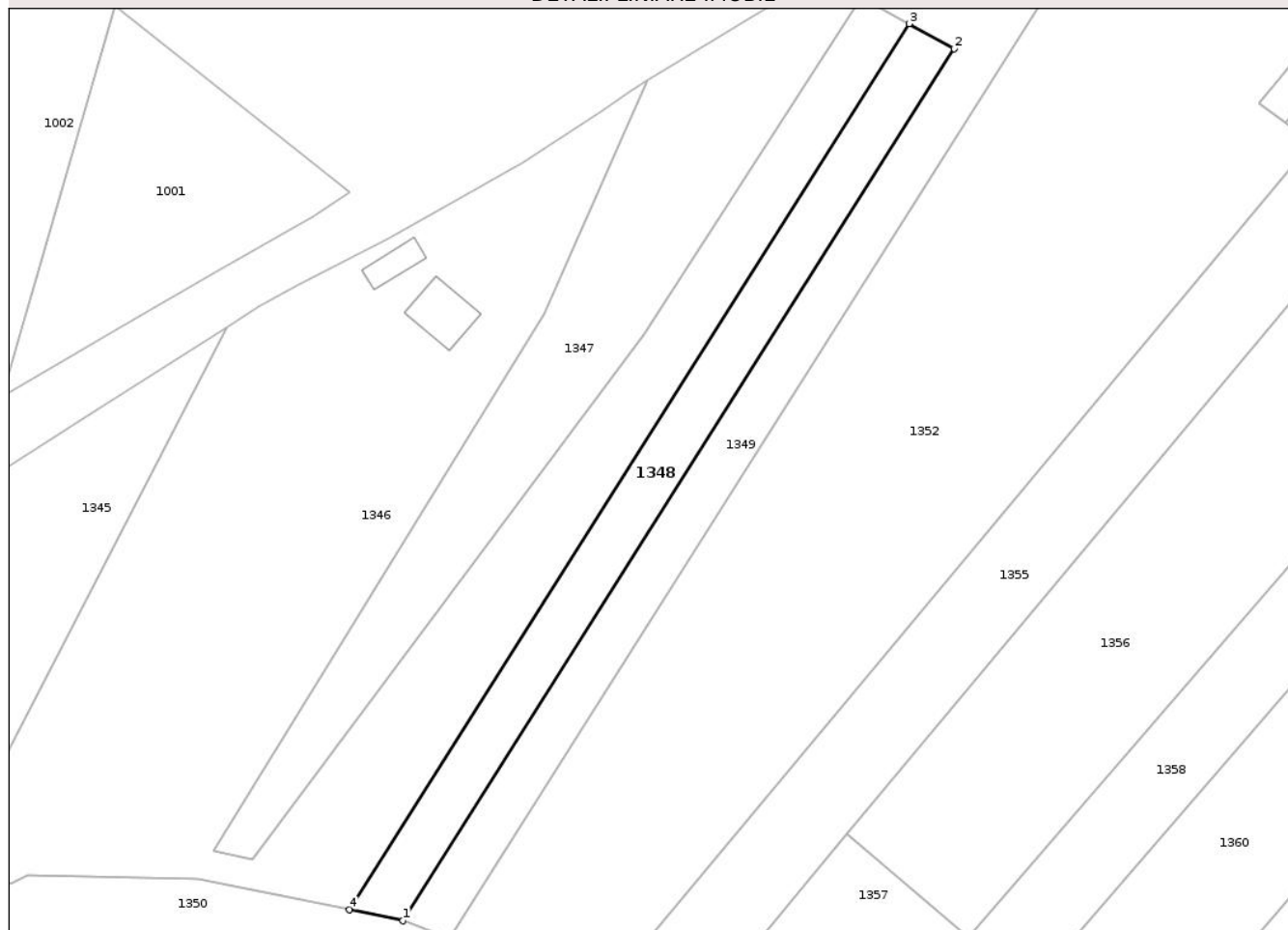
Anexa Nr. 1 La Partea I

Teren

Nr cadastral	Suprafața (mp)*	Observații / Referințe
	1.500	Conform titlului de proprietate imobilul se afla in parcela A493/1

* Suprafața este determinată în planul de proiecție Stereo 70.

DETALII LINIARE IMOBIL



Date referitoare la teren

Crt	Categorie folosință	Intra vilan	Suprafața (mp)	Tarla	Parcelă	Nr. topo	Observații / Referințe
1	pasune	DA	150	22	1450	-	
2	faneata	DA	300	22	1449	-	
3	arabil	DA	150	22	1449	-	
4	arabil	DA	300	22	1447	-	
5	arabil	NU	300	22	1447	-	EXTRAVILAN PUG
6	faneata	NU	300	22	1447	-	EXTRAVILAN PUG

Lungime Segmente

1) Valorile lungimilor segmentelor sunt obținute din proiecție în plan.

Punct început	X / Y	Punct sfârșit	X / Y	Lungime segment (** (m)
1	597.685,729 727.299,332	2	597.778,365 727.445,757	173.268

Punct început	X / Y	Punct sfârșit	X / Y	Lungime segment (** (m)
2	597.778,365 727.445,757	3	597.770,838 727.449,924	8.604
3	597.770,838 727.449,924	4	597.676,734 727.301,179	176.013
4	597.676,734 727.301,179	1	597.685,729 727.299,332	9.183

** Lungimile segmentelor sunt determinate în planul de proiecție Stereo 70 și sunt rotunjite la 1 milimetru.

*** Distanța dintre puncte este formată din segmente cumulate ce sunt mai mici decât valoarea 1 milimetru.

Neutilizabil în Circuitul Civil



DATE DESPRE IMOBILUL NR. 1351

Oficiul de Cadastru și Publicitate Imobiliară BOTOSANI
Biroul de Cadastru și Publicitate Imobiliară Dorohoi

A. Partea I. Descrierea imobilului

TEREN Extravilan

Adresa: Jud. Botosani

Nr. Crt	Nr cadastral Nr. topografic	Suprafața* (mp)	Observații / Referințe
A1		2.000	Sector cadastral:26 Teren neimprejmuit;

B. Partea II. Proprietari și acte

Inscrieri privitoare la dreptul de proprietate și alte drepturi reale	Referințe
/	
Act Administrativ nr. 54931, din 29/03/1995 emis de CJSIPT BOTOSANI (Titlu proprietate);	
B1	A1
Intabulare, drept de PROPRIETATE, dobandit prin Reconstituire, cota actuala 1/1, cota initiala 1/1 1) MAXIM NASTASĂ, Lipsa C.N.P.	

C. Partea III. SARCINI .

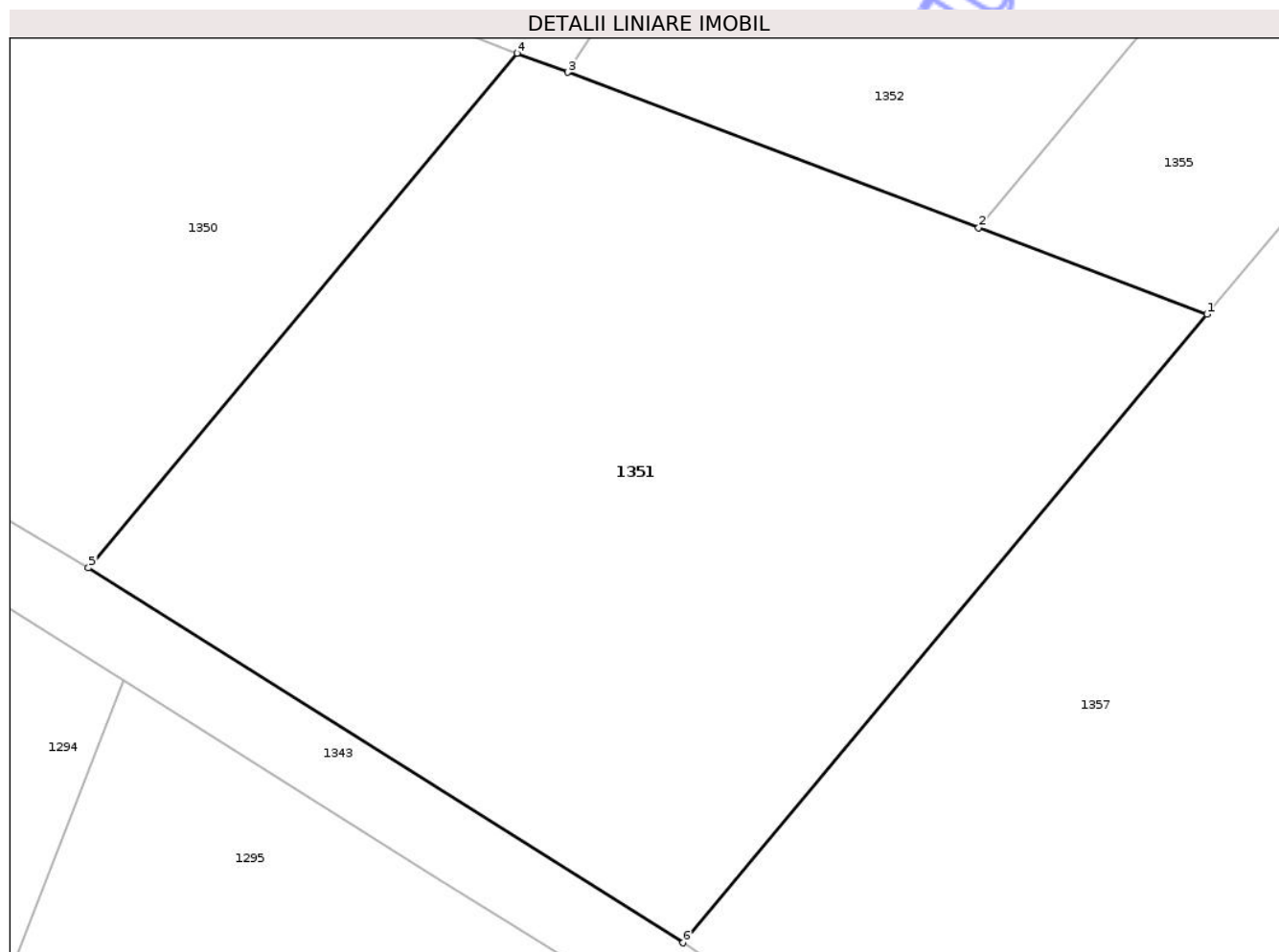
Inscrieri privind dezmembramintele dreptului de proprietate, drepturi reale de garanție și sarcini	Referințe
NU SUNT	

Anexa Nr. 1 La Partea I

Teren

Nr cadastral	Suprafața (mp)*	Observații / Referințe
	2.000	

* Suprafața este determinată în planul de proiecție Stereo 70.



Date referitoare la teren

Crt	Categorie folosință	Intra vilan	Suprafața (mp)	Tarla	Parcelă	Nr. topo	Observații / Referințe
1	arabil	NU	2.000	22	492/1	-	

Lungime Segmente

1) Valorile lungimilor segmentelor sunt obținute din proiecție în plan.

Punct început	X / Y	Punct sfârșit	X / Y	Lungime segment (** (m)
1	597.733,214 727.281,379	2	597.719,031 727.286,742	15.164
2	597.719,031 727.286,742	3	597.693,501 727.296,394	27.293
3	597.693,501 727.296,394	4	597.690,367 727.297,578	3.351
4	597.690,367 727.297,578	5	597.663,722 727.265,628	41.602
5	597.663,722 727.265,628	6	597.700,668 727.242,353	43.667

Punct început	X / Y	Punct sfârșit	X / Y	Lungime segment (** (m)
6	597.700,668 727.242,353	1	597.733,214 727.281,379	50.816

** Lungimile segmentelor sunt determinate în planul de proiecție Stereo 70 și sunt rotunjite la 1 milimetru.

*** Distanța dintre puncte este formată din segmente cumulate ce sunt mai mici decât valoarea 1 milimetru.

Neutilizabil în Circuitul Civil

**DATE DESPRE IMOBILUL NR. 1352**

Oficiul de Cadastru și Publicitate Imobiliară BOTOSANI
Biroul de Cadastru și Publicitate Imobiliară Dorohoi

A. Partea I. Descrierea imobilului

TEREN Necunoscut

Adresa: Loc. Pomârla, Nr. ., Jud. Botosani

Nr. Crt	Nr cadastral Nr. topografic	Suprafața* (mp)	Observații / Referințe
A1		10.383	Sector cadastral:26 Teren neimprejmuit;

B. Partea II. Proprietari și acte

Inscrieri privitoare la dreptul de proprietate și alte drepturi reale	Referințe
/	
Act Administrativ nr. 54977, din 18/10/1995 emis de CJSIPT BOTOSANI (Titlu proprietate);	
B1	A1
Intabulare, drept de PROPRIETATE, dobandit prin Reconstituire, cota actuala 1/1, cota initiala 1/1 1) ANISIE MARIA, Lipsa C.N.P.	

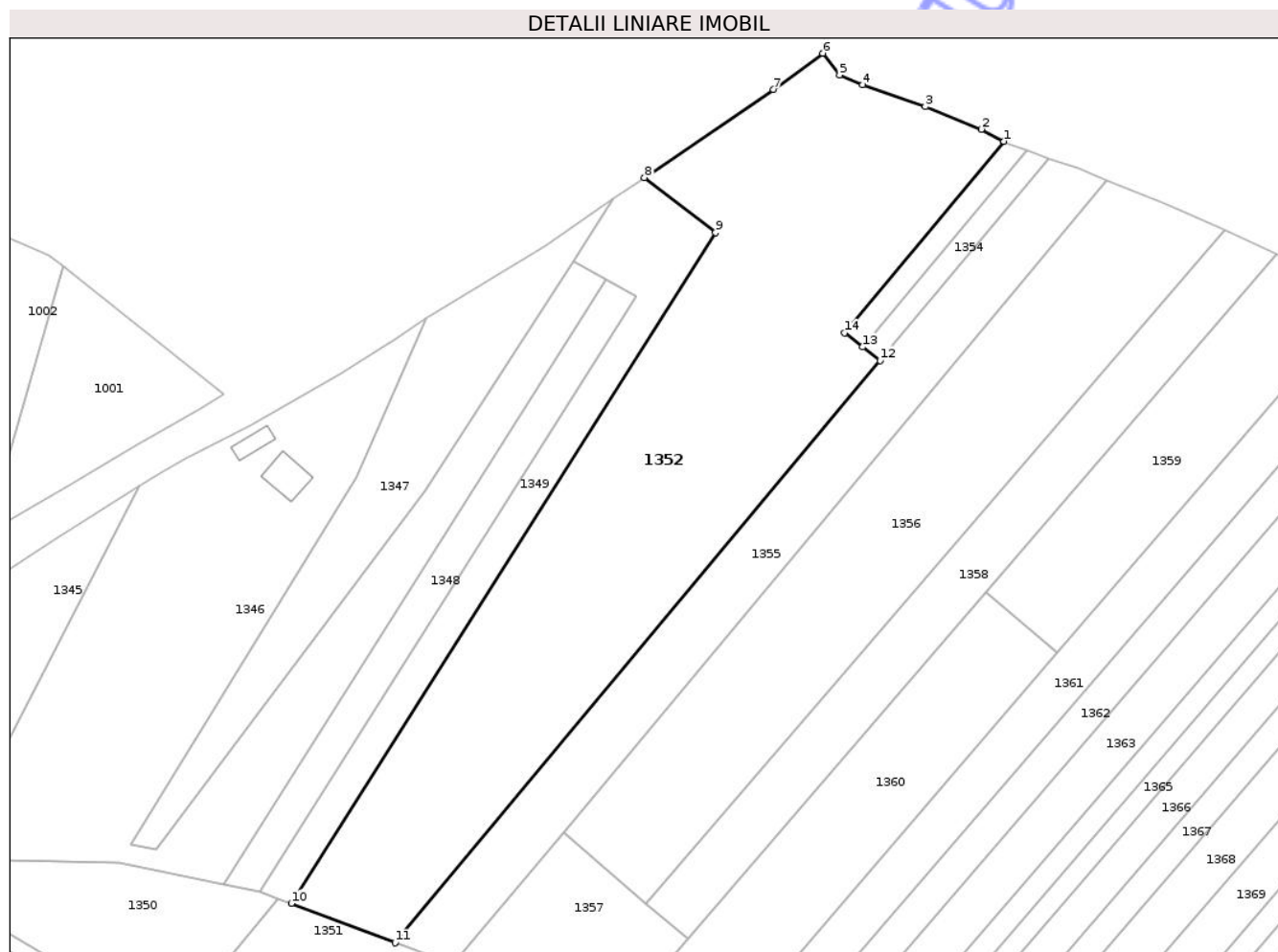
C. Partea III. SARCINI .

Inscrieri privind dezmembramintele dreptului de proprietate, drepturi reale de garanție și sarcini	Referințe
NU SUNT	

Teren

Nr cadastral	Suprafața (mp)*	Observații / Referințe
	10.383	

* Suprafața este determinată în planul de proiecție Stereo 70.



Date referitoare la teren

Crt	Categorie folosință	Intra vilan	Suprafața (mp)	Tarla	Parcelă	Nr. topo	Observații / Referințe
1	arabil	DA	560	22	1451	-	
2	pasune	DA	2.023	22	1451	-	
3	arabil	NU	7.200	22	453/1	-	
4	arabil	DA	600	22	453/1	-	INTRAVILAN PUG

Lungime Segmente

1) Valorile lungimilor segmentelor sunt obținute din proiecție în plan.

Punct început	X / Y	Punct sfârșit	X / Y	Lungime segment (** (m)
1	597.868,841 727.483,743	2	597.863,325 727.486,749	6.282
2	597.863,325 727.486,749	3	597.849,485 727.492,318	14.918
3	597.849,485 727.492,318	4	597.834,018 727.497,671	16.367

Punct început	X / Y	Punct sfârșit	X / Y	Lungime segment (** (m)
4	597.834,018 727.497,671	5	597.828,382 727.500,074	6.127
5	597.828,382 727.500,074	6	597.824,274 727.505,42	6.742
6	597.824,274 727.505,42	7	597.812,092 727.496,47	15.116
7	597.812,092 727.496,47	8	597.780,408 727.474,852	38.356
8	597.780,408 727.474,852	9	597.797,839 727.461,316	22.069
9	597.797,839 727.461,316	10	597.693,501 727.296,394	195.155
10	597.693,501 727.296,394	11	597.719,031 727.286,742	27.293
11	597.719,031 727.286,742	12	597.838,368 727.429,841	186.33
12	597.838,368 727.429,841	13	597.834,039 727.433,203	5.481
13	597.834,039 727.433,203	14	597.829,58 727.436,665	5.645
14	597.829,58 727.436,665	1	597.868,841 727.483,743	61.3

** Lungimile segmentelor sunt determinate în planul de proiecție Stereo 70 și sunt rotunjite la 1 milimetru.

*** Distanța dintre puncte este formată din segmente cumulate ce sunt mai mici decât valoarea 1 milimetru.

**DATE DESPRE IMOBILUL NR. 1353**

Oficiul de Cadastru și Publicitate Imobiliară BOTOSANI
Biroul de Cadastru și Publicitate Imobiliară Dorohoi

A. Partea I. Descrierea imobilului

TEREN Necunoscut

Adresa: Loc. Pomârla, Nr. ., Jud. Botosani

Nr. Crt	Nr cadastral Nr. topografic	Suprafața* (mp)	Observații / Referințe
A1		350	Sector cadastral:26 Teren neimprejmuit; Conform titlului de proprietate imobilul se afla in parcela 145/1

B. Partea II. Proprietari și acte

Inscrieri privitoare la dreptul de proprietate și alte drepturi reale		Referințe
/		
Hotarare Judecatoreasca nr. 1421, din 21/09/2015 emis de JUDECATORIA DORHOI (Actiune in instanta);		
B1	Intabulare, drept de PROPRIETATE, dobandit prin Hotarare Judecatoreasca, cota actuala 1/1, cota initiala 1/1 1) ROSCA CONSTANTIN	A1

C. Partea III. SARCINI .

Inscrieri privind dezmembramintele dreptului de proprietate, drepturi reale de garanție și sarcini	Referințe
NU SUNT	

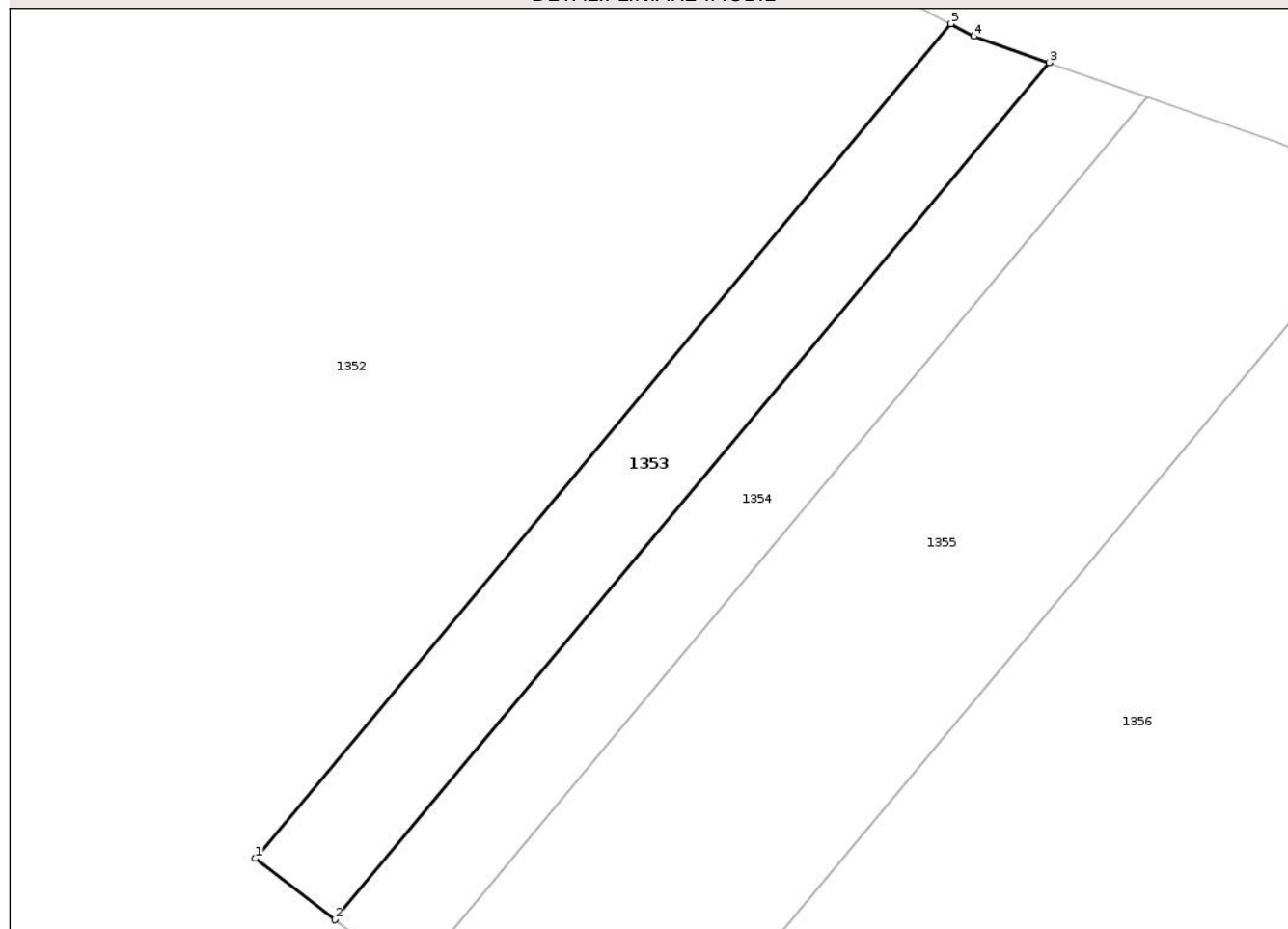
Anexa Nr. 1 La Partea I

Teren

Nr cadastral	Suprafața (mp)*	Observații / Referințe
	350	Conform titlului de proprietate imobilul se afla in parcela 145/1

* Suprafața este determinată în planul de proiecție Stereo 70.

DETALII LINIARE IMOBIL



Date referitoare la teren

Crt	Categorie folosință	Intravilan	Suprafața (mp)	Tarla	Parcelă	Nr. topo	Observații / Referințe
1	arabil	DA	250	22	493	-	INTRAVILAN PUG
2	arabil	NU	100	22	493	-	

Lungime Segmente

1) Valorile lungimilor segmentelor sunt obținute din proiecție în plan.

Punct început	X / Y	Punct sfârșit	X / Y	Lungime segment (** (m)
1	597.829,58 727.436,665	2	597.834,039 727.433,203	5.645
2	597.834,039 727.433,203	3	597.874,364 727.481,557	62.962
3	597.874,364 727.481,557	4	597.870,14 727.483,035	4.475
4	597.870,14 727.483,035	5	597.868,841 727.483,743	1.479

Punct început	X / Y	Punct sfârșit	X / Y	Lungime segment (** (m)
5	597.868,841 727.483,743	1	597.829,58 727.436,665	61.3

** Lungimile segmentelor sunt determinate în planul de proiecție Stereo 70 și sunt rotunjite la 1 milimetru.

*** Distanța dintre puncte este formată din segmente cumulate ce sunt mai mici decât valoarea 1 milimetru.

Neutilizabil în Circuitul Civil

**DATE DESPRE IMOBILUL NR. 1354**

Oficiul de Cadastru și Publicitate Imobiliară BOTOSANI
Biroul de Cadastru și Publicitate Imobiliară Dorohoi

A. Partea I. Descrierea imobilului

TEREN Necunoscut

Adresa: Loc. Pomârla, Nr. ., Jud. Botosani

Nr. Crt	Nr cadastral Nr. topografic	Suprafața* (mp)	Observații / Referințe
A1		350	Sector cadastral:26 Teren neimprejmuit; Conform titlului de proprietate imobilul se afla in parcela 145/1

B. Partea II. Proprietari și acte

Inscrieri privitoare la dreptul de proprietate și alte drepturi reale		Referințe
/		
Hotarare Judecatoreasca nr. 1421, din 21/09/2015 emis de JUDECATORIA DOROHOI;		
B1	Intabulare, drept de PROPRIETATE, dobandit prin Hotarare Judecatoreasca, cota actuala 1/1, cota initiala 1/1 1) ROSCA MARIA, Lipsa C.N.P.	A1

C. Partea III. SARCINI .

Inscrieri privind dezmembramintele dreptului de proprietate, drepturi reale de garanție și sarcini	Referințe
NU SUNT	

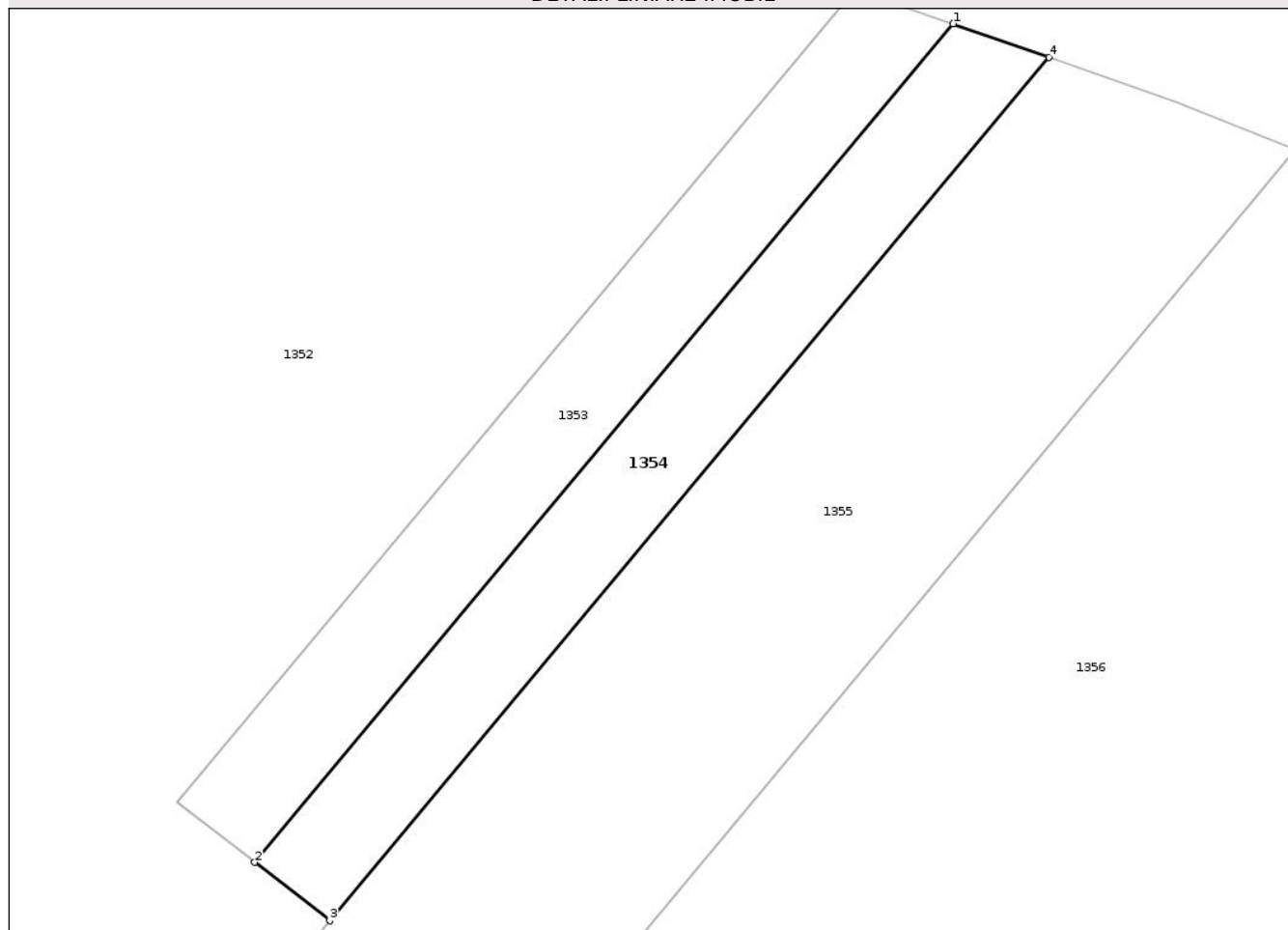
Anexa Nr. 1 La Partea I

Teren

Nr cadastral	Suprafața (mp)*	Observații / Referințe
	350	Conform titlului de proprietate imobilul se afla in parcela 145/1

* Suprafața este determinată în planul de proiecție Stereo 70.

DETALII LINIARE IMOBIL



Date referitoare la teren

Crt	Categorie folosință	Intravilan	Suprafața (mp)	Tarla	Parcelă	Nr. topo	Observații / Referințe
1	arabil	DA	250	22	493	-	
2	arabil	NU	100	22	493	-	INTRAVILAN PUG

Lungime Segmente

1) Valorile lungimilor segmentelor sunt obținute din proiecție în plan.

Punct început	X / Y	Punct sfârșit	X / Y	Lungime segment (** (m)
1	597.874,364 727.481,557	2	597.834,039 727.433,203	62.962
2	597.834,039 727.433,203	3	597.838,368 727.429,841	5.481
3	597.838,368 727.429,841	4	597.879,885 727.479,624	64.824
4	597.879,885 727.479,624	1	597.874,364 727.481,557	5.85

** Lungimile segmentelor sunt determinate în planul de proiecție Stereo 70 și sunt rotunjite la 1 milimetru.

*** Distanța dintre puncte este formată din segmente cumulate ce sunt mai mici decât valoarea 1 milimetru.

Neutilizabil în Circuitul
Civil

**DATE DESPRE IMOBILUL NR. 1355**

Oficiul de Cadastru și Publicitate Imobiliară BOTOSANI
Biroul de Cadastru și Publicitate Imobiliară Dorohoi

A. Partea I. Descrierea imobilului

TEREN Necunoscut

Nr. topografic: ,

Adresa: Loc. Pomârla, Nr. ., Jud. Botosani

Nr. Crt	Nr cadastral Nr. topografic	Suprafața* (mp)	Observații / Referințe
A1	50462	3.600	Sector cadastral:26 Teren neimprejmuit;

B. Partea II. Proprietari și acte

Inscrieri privitoare la dreptul de proprietate și alte drepturi reale	Referințe
24868 / 25/11/2016	
Act Notarial nr. 1871, din 23/11/2016 emis de SPN TEODORESCU DORINA-PRICOP LUIZA;	
B3	A1
Intabulare, drept de PROPRIETATE, dobandit prin Conventie, cota actuala 1/1, cota initiala 1/1	
1) MOLDOVANU DANIELA, căsătorită cu	
2) MOLDOVANU MIHAI, bun comun	

C. Partea III. SARCINI .

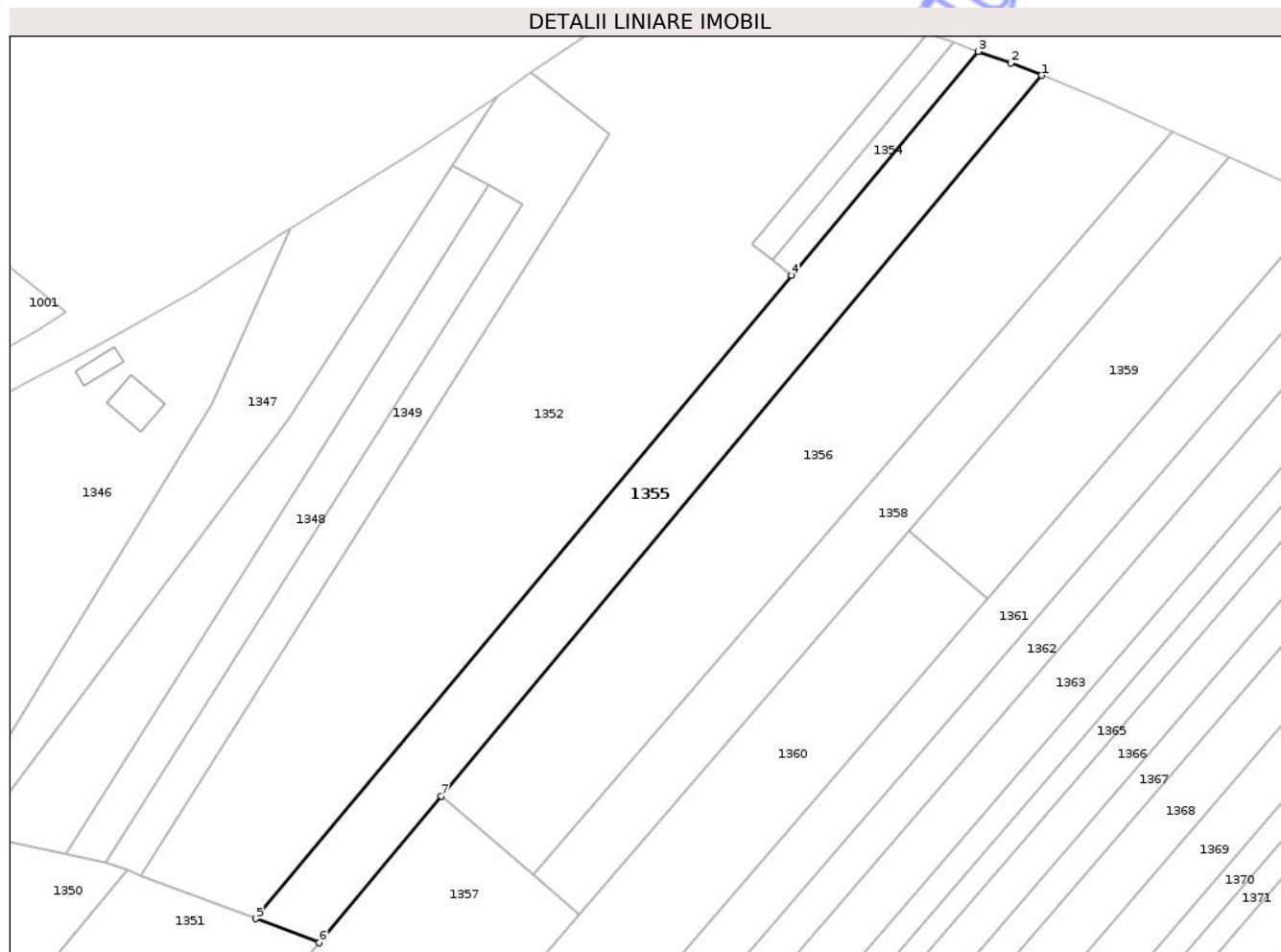
Inscrieri privind dezmembramintele dreptului de proprietate, drepturi reale de garanție și sarcini	Referințe
NU SUNT	

Anexa Nr. 1 La Partea I

Teren

Nr cadastral	Suprafața (mp)*	Observații / Referințe
50462	3.600	

* Suprafața este determinată în planul de proiecție Stereo 70.



Date referitoare la teren

Crt	Categorie folosință	Intravilan	Suprafața (mp)	Tarla	Parcelă	Nr. topo	Observații / Referințe
1	arabil	NU	3.000	22	493/4	-	
2	arabil	DA	600	22	493/4	-	INTRAVILAN PUG

Lungime Segmente

1) Valorile lungimilor segmentelor sunt obținute din proiecție în plan.

Punct început	X / Y	Punct sfârșit	X / Y	Lungime segment (** (m))
1	597.894,095 727.474,293	2	597.887,241 727.477,05	7.388
2	597.887,241 727.477,05	3	597.879,885 727.479,624	7.793
3	597.879,885 727.479,624	4	597.838,368 727.429,841	64.824
4	597.838,368 727.429,841	5	597.719,031 727.286,742	186.33

Punct început	X / Y	Punct sfârșit	X / Y	Lungime segment (** (m)
5	597.719,031 727.286,742	6	597.733,214 727.281,379	15.164
6	597.733,214 727.281,379	7	597.760,413 727.313,993	42.467
7	597.760,413 727.313,993	1	597.894,095 727.474,293	208.727

** Lungimile segmentelor sunt determinate în planul de proiecție Stereo 70 și sunt rotunjite la 1 milimetru.

*** Distanța dintre puncte este formată din segmente cumulate ce sunt mai mici decât valoarea 1 milimetru.

Neutilizabil în Circuitul Civil

**DATE DESPRE IMOBILUL NR. 1356**

Oficiul de Cadastru și Publicitate Imobiliară BOTOSANI
Biroul de Cadastru și Publicitate Imobiliară Dorohoi

A. Partea I. Descrierea imobilului

TEREN Necunoscut

Adresa: Loc. Pomârla, Nr. ., Jud. Botosani

Nr. Crt	Nr cadastral Nr. topografic	Suprafața* (mp)	Observații / Referințe
A1		6.100	Sector cadastral:26 Teren neimprejmuit;

B. Partea II. Proprietari și acte

Inscrieri privitoare la dreptul de proprietate și alte drepturi reale	Referințe
/	
Act Administrativ nr. 111716, din 28/06/2002 emis de CJSIPT BOTOSANI (Titlu proprietate);	
B1	A1
Intabulare, drept de PROPRIETATE, dobandit prin Reconstituire, cota actuala 1/1, cota initiala 1/1 1) CHIRIAC ION, Lipsa C.N.P.	

C. Partea III. SARCINI .

Inscrieri privind dezmembramintele dreptului de proprietate, drepturi reale de garanție și sarcini	Referințe
NU SUNT	

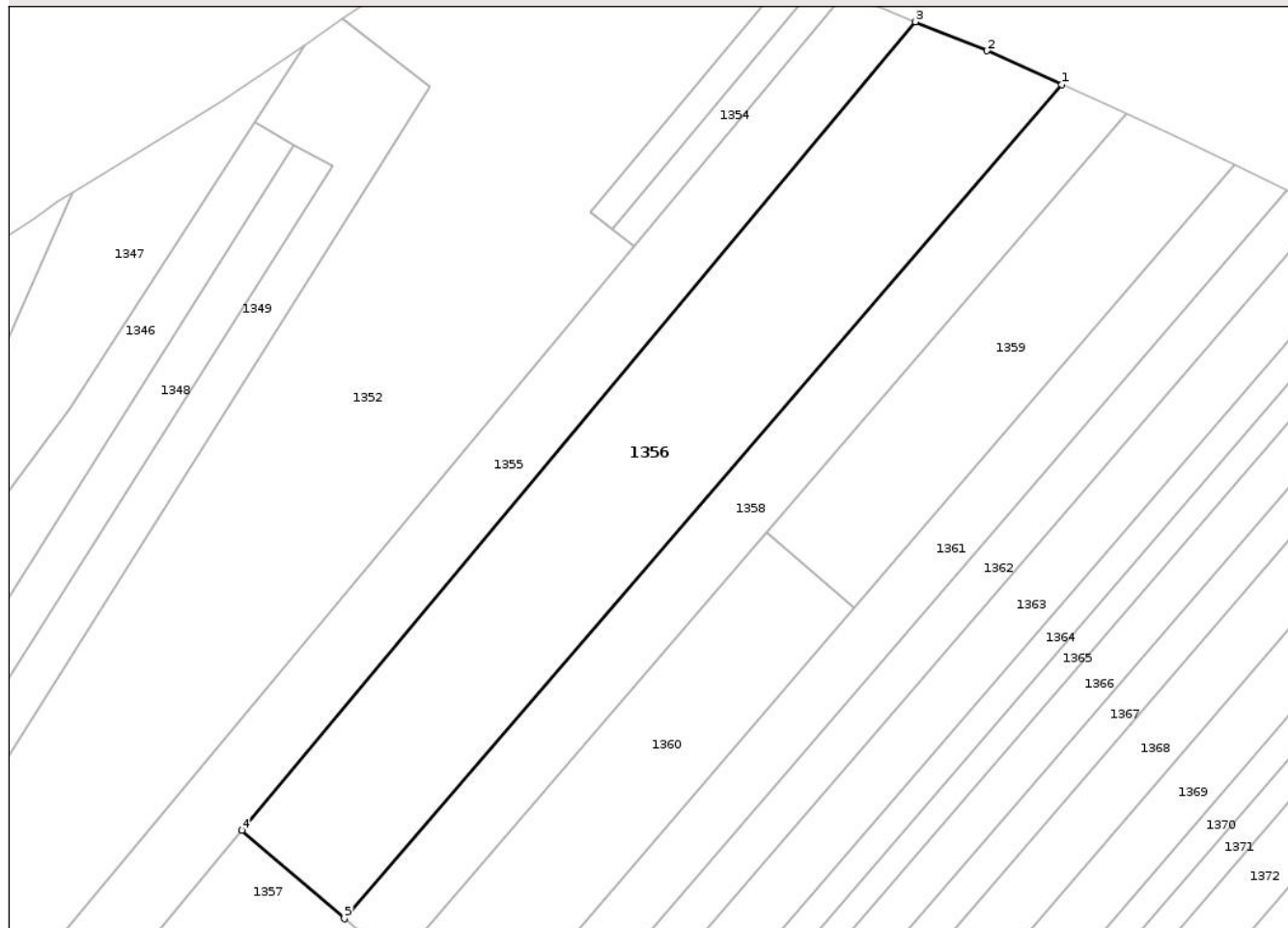
Anexa Nr. 1 La Partea I

Teren

Nr cadastral	Suprafața (mp)*	Observații / Referințe
	6.100	

* Suprafața este determinată în planul de proiecție Stereo 70.

DETALII LINIARE IMOBIL



Date referitoare la teren

Crt	Categorie folosință	Intravilan	Suprafața (mp)	Tarla	Parcelă	Nr. topo	Observații / Referințe
1	arabil	NU	4.800	22	493/6	-	
2	arabil	DA	1.300	22	493/6	-	INTRAVILAN PUG

Lungime Segmente

1) Valorile lungimilor segmentelor sunt obținute din proiecție în plan.

Punct început	X / Y	Punct sfârșit	X / Y	Lungime segment (** (m)
1	597.923,163 727.461,852	2	597.908,387 727.468,545	16.221
2	597.908,387 727.468,545	3	597.894,095 727.474,293	15.404
3	597.894,095 727.474,293	4	597.760,413 727.313,993	208.727
4	597.760,413 727.313,993	5	597.780,785 727.296,456	26.881

Punct început	X / Y	Punct sfârșit	X / Y	Lungime segment (** (m)
5	597.780,785 727.296,456	1	597.923,163 727.461,852	218.237

** Lungimile segmentelor sunt determinate în planul de proiecție Stereo 70 și sunt rotunjite la 1 milimetru.

*** Distanța dintre puncte este formată din segmente cumulate ce sunt mai mici decât valoarea 1 milimetru.

Neutilizabil în Circuitul Civil

**DATE DESPRE IMOBILUL NR. 1357**

Oficiul de Cadastru și Publicitate Imobiliară BOTOSANI
Biroul de Cadastru și Publicitate Imobiliară Dorohoi

A. Partea I. Descrierea imobilului

TEREN Extravilan

Adresa: Jud. Botosani

Nr. Crt	Nr cadastral Nr. topografic	Suprafața* (mp)	Observații / Referințe
A1		3.600	Sector cadastral:26 Teren neimprejmuit; Conform titlului de proprietate imobilul se afla in parcela 492/11

B. Partea II. Proprietari și acte

Inscrieri privitoare la dreptul de proprietate și alte drepturi reale		Referințe
/		
Act Administrativ nr. 130286, din 18/03/2003 emis de CJSIPT BOTOSANI (Titlu proprietate);		
B1	Intabulare, drept de PROPRIETATE, dobandit prin Reconstituire, cota actuala 1/1, cota initiala 1/1 1) SANDULACHE TOADER, Lipsa C.N.P.	A1

C. Partea III. SARCINI .

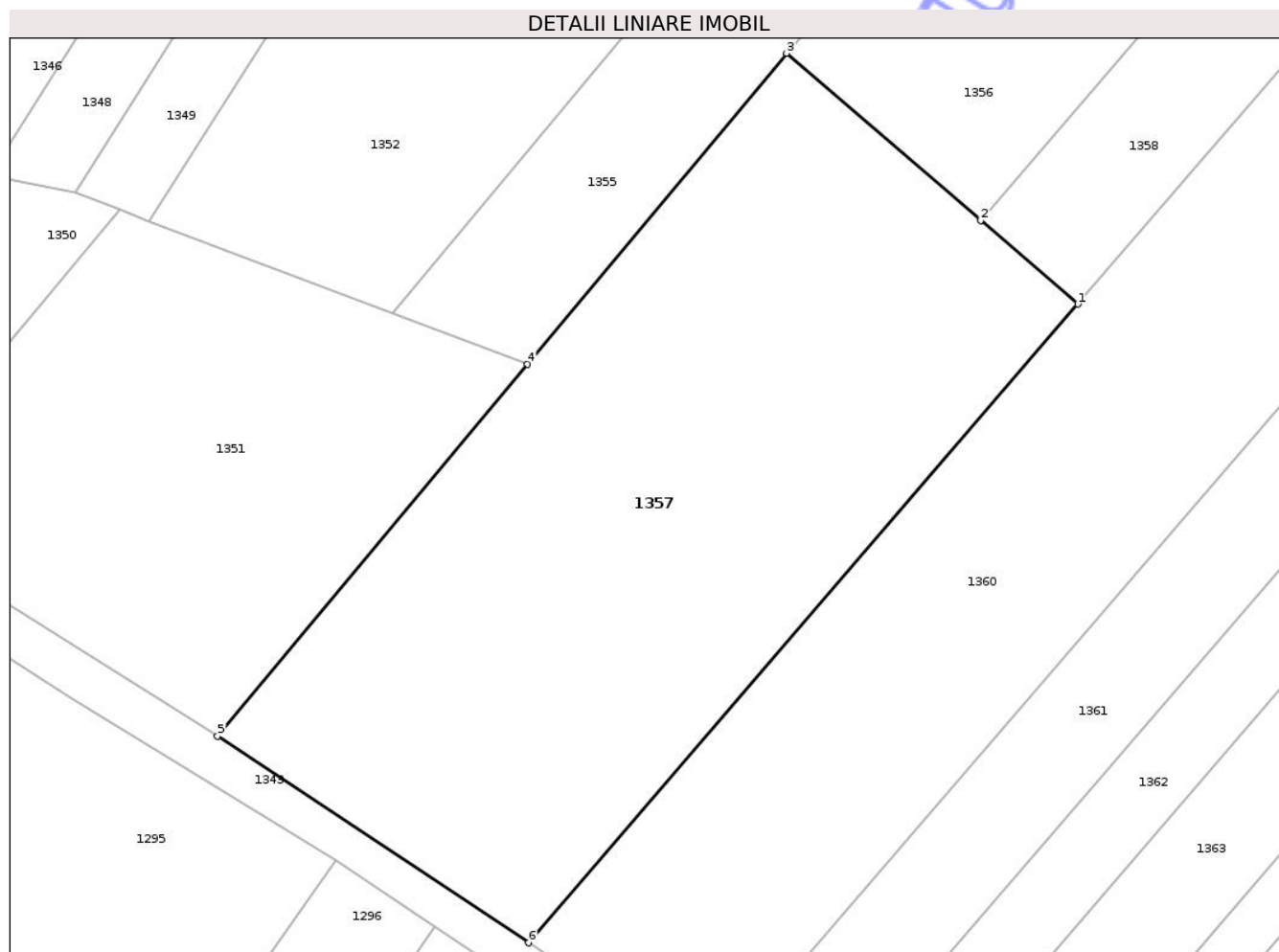
Inscrieri privind dezmembramintele dreptului de proprietate, drepturi reale de garanție și sarcini	Referințe
NU SUNT	

Anexa Nr. 1 La Partea I

Teren

Nr cadastral	Suprafața (mp)*	Observații / Referințe
	3.600	Conform titlului de proprietate imobilul se afla in parcela 492/11

* Suprafața este determinată în planul de proiecție Stereo 70.



Date referitoare la teren

Crt	Categorie folosință	Intra vilan	Suprafața (mp)	Tarla	Parcelă	Nr. topo	Observații / Referințe
1	arabil	NU	2.300	22	492/11	-	
2	arabil	NU	1.300	22	493	-	

Lungime Segmente

1) Valorile lungimilor segmentelor sunt obținute din proiecție în plan.

Punct început	X / Y	Punct sfârșit	X / Y	Lungime segment (** (m))
1	597.790,986 727.287,675	2	597.780,785 727.296,456	13.46
2	597.780,785 727.296,456	3	597.760,413 727.313,993	26.881
3	597.760,413 727.313,993	4	597.733,214 727.281,379	42.467
4	597.733,214 727.281,379	5	597.700,668 727.242,353	50.816

Punct început	X / Y	Punct sfârșit	X / Y	Lungime segment (** (m)
5	597.700,668 727.242,353	6	597.733,31 727.220,674	39.185
6	597.733,31 727.220,674	1	597.790,986 727.287,675	88.406

** Lungimile segmentelor sunt determinate în planul de proiecție Stereo 70 și sunt rotunjite la 1 milimetru.

*** Distanța dintre puncte este formată din segmente cumulate ce sunt mai mici decât valoarea 1 milimetru.

Neutilizabil în Circuitul Civil

**DATE DESPRE IMOBILUL NR. 1358**

Oficiul de Cadastru și Publicitate Imobiliară BOTOSANI
Biroul de Cadastru și Publicitate Imobiliară Dorohoi

A. Partea I. Descrierea imobilului

TEREN Necunoscut

Adresa: Loc. Pomârla, Nr. ., Jud. Botosani

Nr. Crt	Nr cadastral Nr. topografic	Suprafața* (mp)	Observații / Referințe
A1		2.964	Sector cadastral:26 Teren neimprejmuit;

B. Partea II. Proprietari și acte

Inscrieri privitoare la dreptul de proprietate și alte drepturi reale	Referințe
/	
Act Administrativ nr. 3519, din 06/10/1992 emis de CJSIPT BOTOSANI (Titlu proprietate);	
B1	A1
Intabulare, drept de PROPRIETATE, dobandit prin Reconstituire, cota actuala 1/1, cota initiala 1/1	
1) MOSOIU AGLAIA, Lipsa C.N.P.	

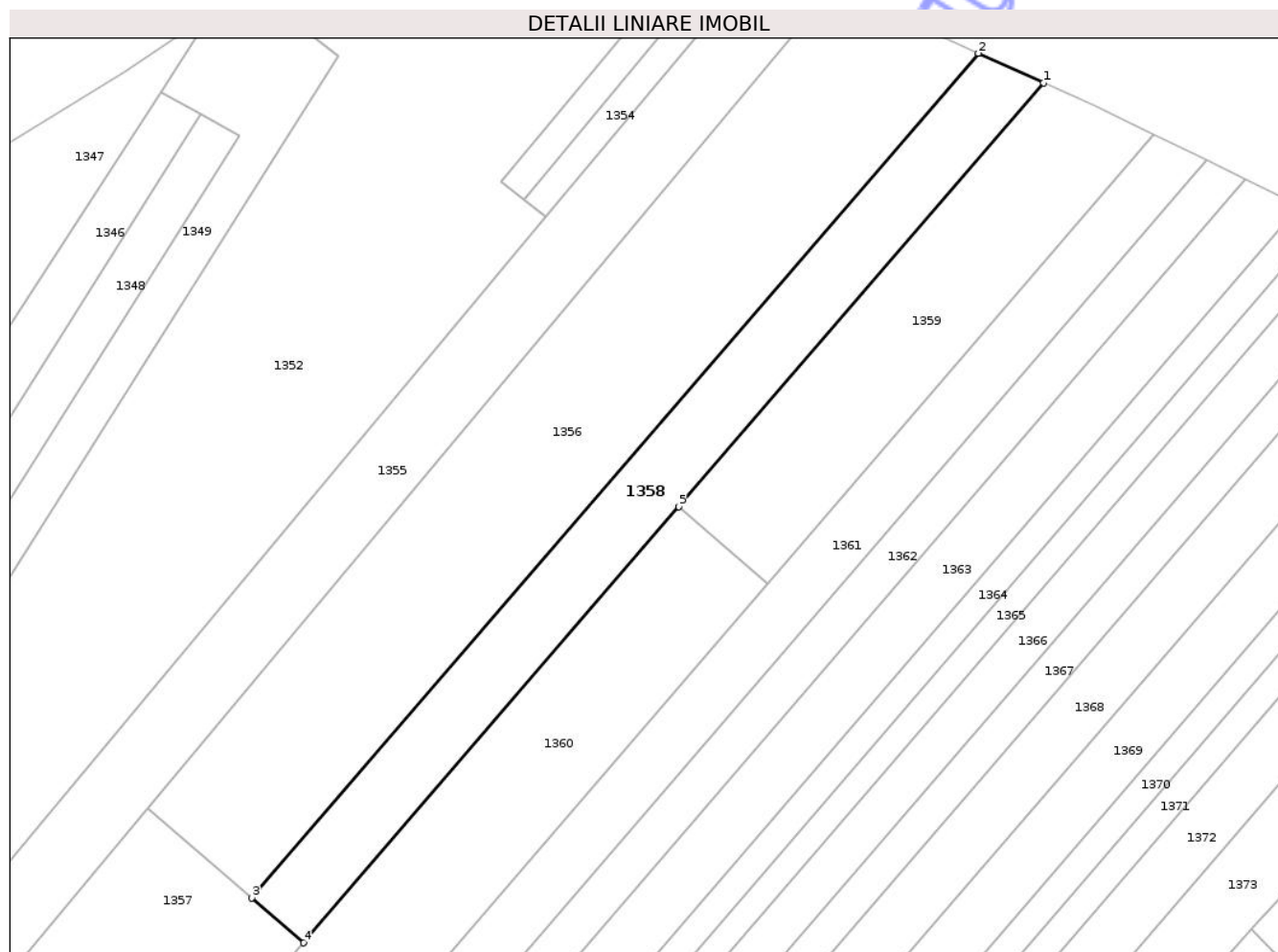
C. Partea III. SARCINI .

Inscrieri privind dezmembramintele dreptului de proprietate, drepturi reale de garanție și sarcini	Referințe
NU SUNT	

Teren

Nr cadastral	Suprafața (mp)*	Observații / Referințe
	2.964	

* Suprafața este determinată în planul de proiecție Stereo 70.



Date referitoare la teren

Crt	Categorie folosință	Intravilan	Suprafața (mp)	Tarla	Parcelă	Nr. topo	Observații / Referințe
1	arabil	NU	2.360	22	493/9	-	
2	arabil	DA	604	22	493/9	-	INTRAVILAN PUG

Lungime Segmente

1) Valorile lungimilor segmentelor sunt obținute din proiecție în plan.

Punct început	X / Y	Punct sfârșit	X / Y	Lungime segment (** (m))
1	597.935,941 727.456,065	2	597.923,163 727.461,852	14.027
2	597.923,163 727.461,852	3	597.780,785 727.296,456	218.237
3	597.780,785 727.296,456	4	597.790,986 727.287,675	13.46
4	597.790,986 727.287,675	5	597.864,479 727.373,049	112.649

Punct început	X / Y	Punct sfârșit	X / Y	Lungime segment (** (m)
5	597.864,479 727.373,049	1	597.935,941 727.456,065	109.538

** Lungimile segmentelor sunt determinate în planul de proiecție Stereo 70 și sunt rotunjite la 1 milimetru.

*** Distanța dintre puncte este formată din segmente cumulate ce sunt mai mici decât valoarea 1 milimetru.

Neutilizabil în Circuitul Civil

**DATE DESPRE IMOBILUL NR. 1359**

Oficiul de Cadastru și Publicitate Imobiliară BOTOSANI
Biroul de Cadastru și Publicitate Imobiliară Dorohoi

A. Partea I. Descrierea imobilului

TEREN Necunoscut

Adresa: Loc. Pomârla, Nr. ., Jud. Botosani

Nr. Crt	Nr cadastral Nr. topografic	Suprafața* (mp)	Observații / Referințe
A1		2.600	Sector cadastral:26 Teren neimprejmuit;

B. Partea II. Proprietari și acte

Inscrieri privitoare la dreptul de proprietate și alte drepturi reale	Referințe
/	
Act Administrativ nr. 108939, din 30/08/2002 emis de CJSIPT BOTOSANI (Titlu proprietate);	
B1	A1
Intabulare, drept de PROPRIETATE, dobandit prin Reconstituire, cota actuala 1/1, cota initiala 1/1 1) ILUCA MIHAI, Lipsa C.N.P.	

C. Partea III. SARCINI .

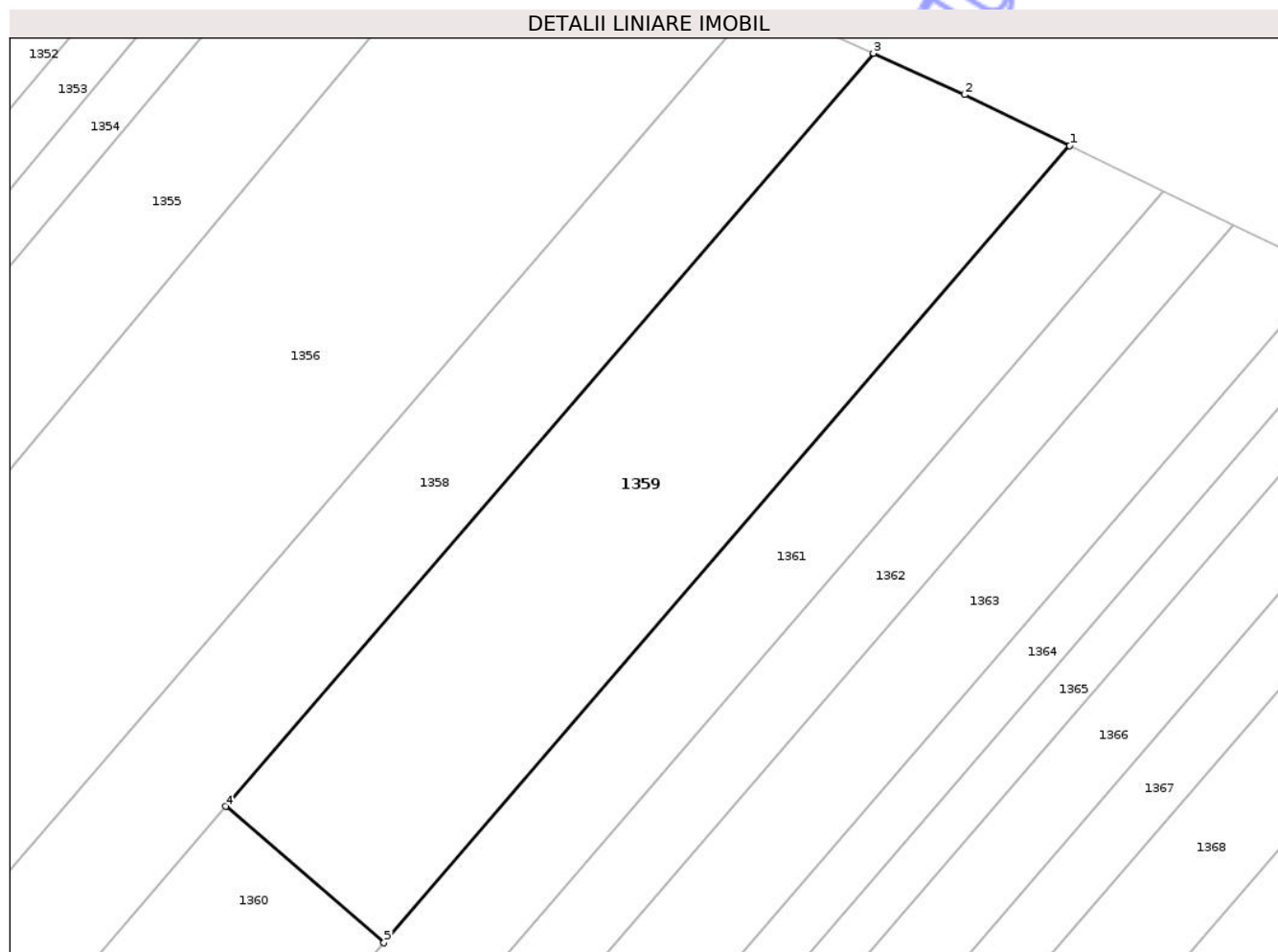
Inscrieri privind dezmembramintele dreptului de proprietate, drepturi reale de garanție și sarcini	Referințe
NU SUNT	

Anexa Nr. 1 La Partea I

Teren

Nr cadastral	Suprafața (mp)*	Observații / Referințe
	2.600	

* Suprafața este determinată în planul de proiecție Stereo 70.



Date referitoare la teren

Crt	Categorie folosință	Intravilan	Suprafața (mp)	Tarla	Parcelă	Nr. topo	Observații / Referințe
1	arabil	NU	1.550	22	493/99	-	
2	arabil	DA	1.050	22	493/99	-	INTRAVILAN PUG

Lungime Segmente

1) Valorile lungimilor segmentelor sunt obținute din proiecție în plan.

Punct început	X / Y	Punct sfârșit	X / Y	Lungime segment (** (m))
1	597.957,59 727.445,891	2	597.946,011 727.451,504	12.868
2	597.946,011 727.451,504	3	597.935,941 727.456,065	11.054
3	597.935,941 727.456,065	4	597.864,479 727.373,049	109.538
4	597.864,479 727.373,049	5	597.881,944 727.358,015	23.045

Punct început	X / Y	Punct sfârșit	X / Y	Lungime segment (** (m)
5	597.881,944 727.358,015	1	597.957,59 727.445,891	115.951

** Lungimile segmentelor sunt determinate în planul de proiecție Stereo 70 și sunt rotunjite la 1 milimetru.

*** Distanța dintre puncte este formată din segmente cumulate ce sunt mai mici decât valoarea 1 milimetru.

Neutilizabil în Circuitul Civil

**DATE DESPRE IMOBILUL NR. 1360**

Oficiul de Cadastru și Publicitate Imobiliară BOTOSANI
Biroul de Cadastru și Publicitate Imobiliară Dorohoi

A. Partea I. Descrierea imobilului

TEREN Extravilan

Adresa: Jud. Botosani

Nr. Crt	Nr cadastral Nr. topografic	Suprafața* (mp)	Observații / Referințe
A1		4.600	Sector cadastral:26 Teren neimprejmuit;

B. Partea II. Proprietari și acte

Inscrieri privitoare la dreptul de proprietate și alte drepturi reale	Referințe
/	
Act Administrativ nr. 111716, din 28/06/2002 emis de CJSIPT BOTOSANI (Titlu proprietate);	
B1	A1
Intabulare, drept de PROPRIETATE, dobandit prin Reconstituire, cota actuala 1/1, cota initiala 1/1 1) CHIRIAC ION, Lipsa C.N.P.	

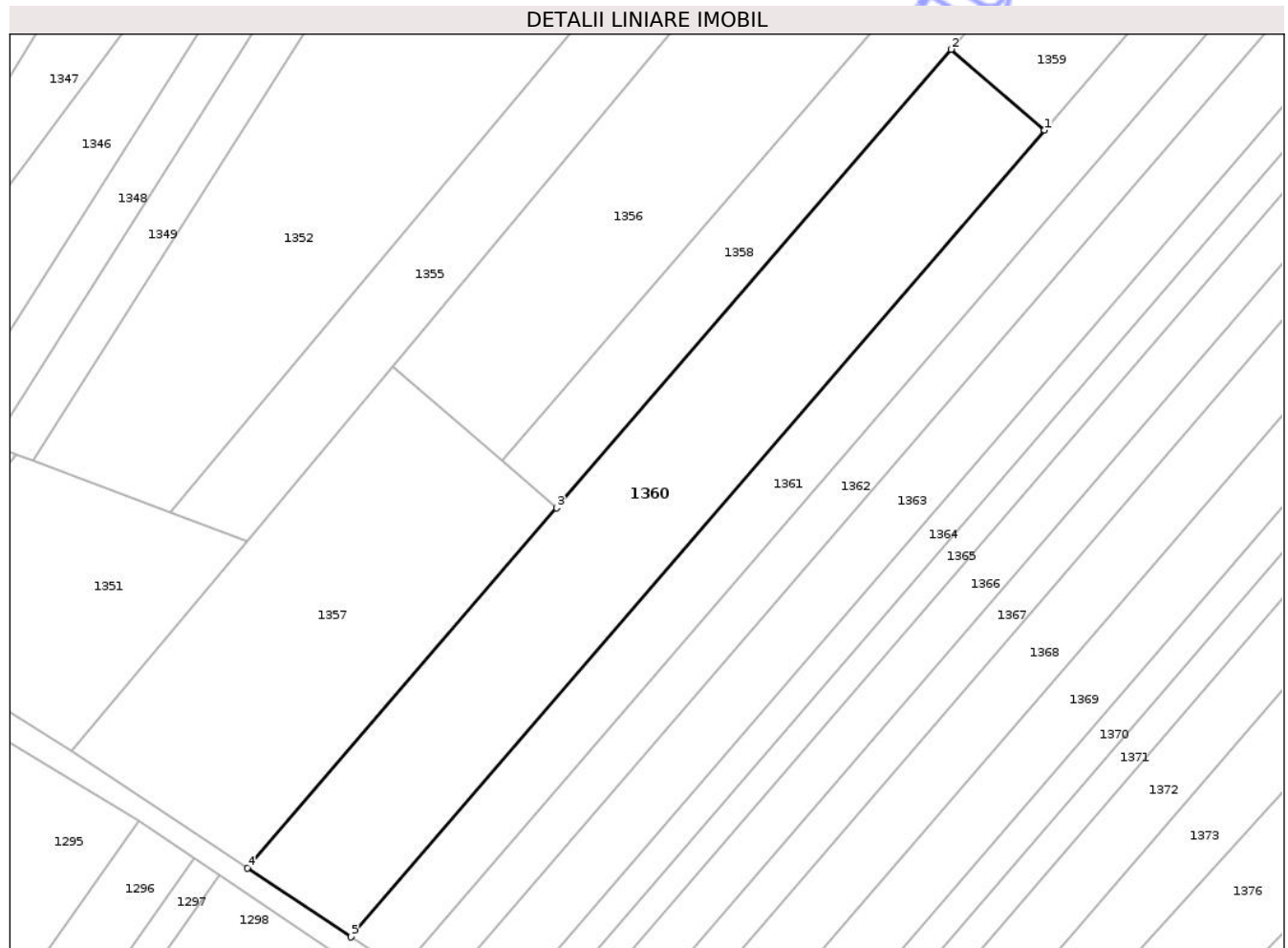
C. Partea III. SARCINI .

Inscrieri privind dezmembramintele dreptului de proprietate, drepturi reale de garanție și sarcini	Referințe
NU SUNT	

Teren

Nr cadastral	Suprafața (mp)*	Observații / Referințe
	4.600	

* Suprafața este determinată în planul de proiecție Stereo 70.



Date referitoare la teren

Crt	Categorie folosință	Intra vilan	Suprafața (mp)	Tarla	Parcelă	Nr. topo	Observații / Referințe
1	arabil	NU	1.500	22	492/3	-	
2	arabil	NU	3.100	22	493/100	-	

Lungime Segmente

1) Valorile lungimilor segmentelor sunt obținute din proiecție în plan.

Punct început	X / Y	Punct sfârșit	X / Y	Lungime segment (** (m)
1	597.881,944 727.358,015	2	597.864,479 727.373,049	23.045
2	597.864,479 727.373,049	3	597.790,986 727.287,675	112.649
3	597.790,986 727.287,675	4	597.733,31 727.220,674	88.406
4	597.733,31 727.220,674	5	597.752,656 727.207,826	23.224

Punct început	X / Y	Punct sfârșit	X / Y	Lungime segment (** (m)
5	597.752,656 727.207,826	1	597.881,944 727.358,015	198.172

** Lungimile segmentelor sunt determinate în planul de proiecție Stereo 70 și sunt rotunjite la 1 milimetru.

*** Distanța dintre puncte este formată din segmente cumulate ce sunt mai mici decât valoarea 1 milimetru.

Neutilizabil în Circuitul Civil

**DATE DESPRE IMOBILUL NR. 1361**

Oficiul de Cadastru și Publicitate Imobiliară BOTOSANI
Biroul de Cadastru și Publicitate Imobiliară Dorohoi

A. Partea I. Descrierea imobilului

TEREN Necunoscut

Adresa: Loc. Pomârla, Nr. ., Jud. Botosani

Nr. Crt	Nr cadastral Nr. topografic	Suprafața* (mp)	Observații / Referințe
A1		3.500	Sector cadastral:26 Teren neimprejmuit; Conform titlului de proprietate imobilul se afla in parcela 493/11

B. Partea II. Proprietari și acte

Inscrieri privitoare la dreptul de proprietate și alte drepturi reale		Referințe
/		
Act Administrativ nr. 111708, din 28/06/2002 emis de CJSIPT BOTOSANI (Titlu proprietate);		
B1	Intabulare, drept de PROPRIETATE, dobandit prin Reconstituire, cota actuala 1/1, cota initiala 1/1 1) CHIRIAC FILARETA, Lipsa C.N.P. 2) CIOCIU MARGARETA, Lipsa C.N.P. 3) CHIRIAC CONSTANTIN, Lipsa C.N.P. 4) APOSTOL MARIA, Lipsa C.N.P. 5) CHIRIAC PETRU, Lipsa C.N.P. 6) ALEXOAIIE HARITINA, Lipsa C.N.P.	A1

C. Partea III. SARCINI .

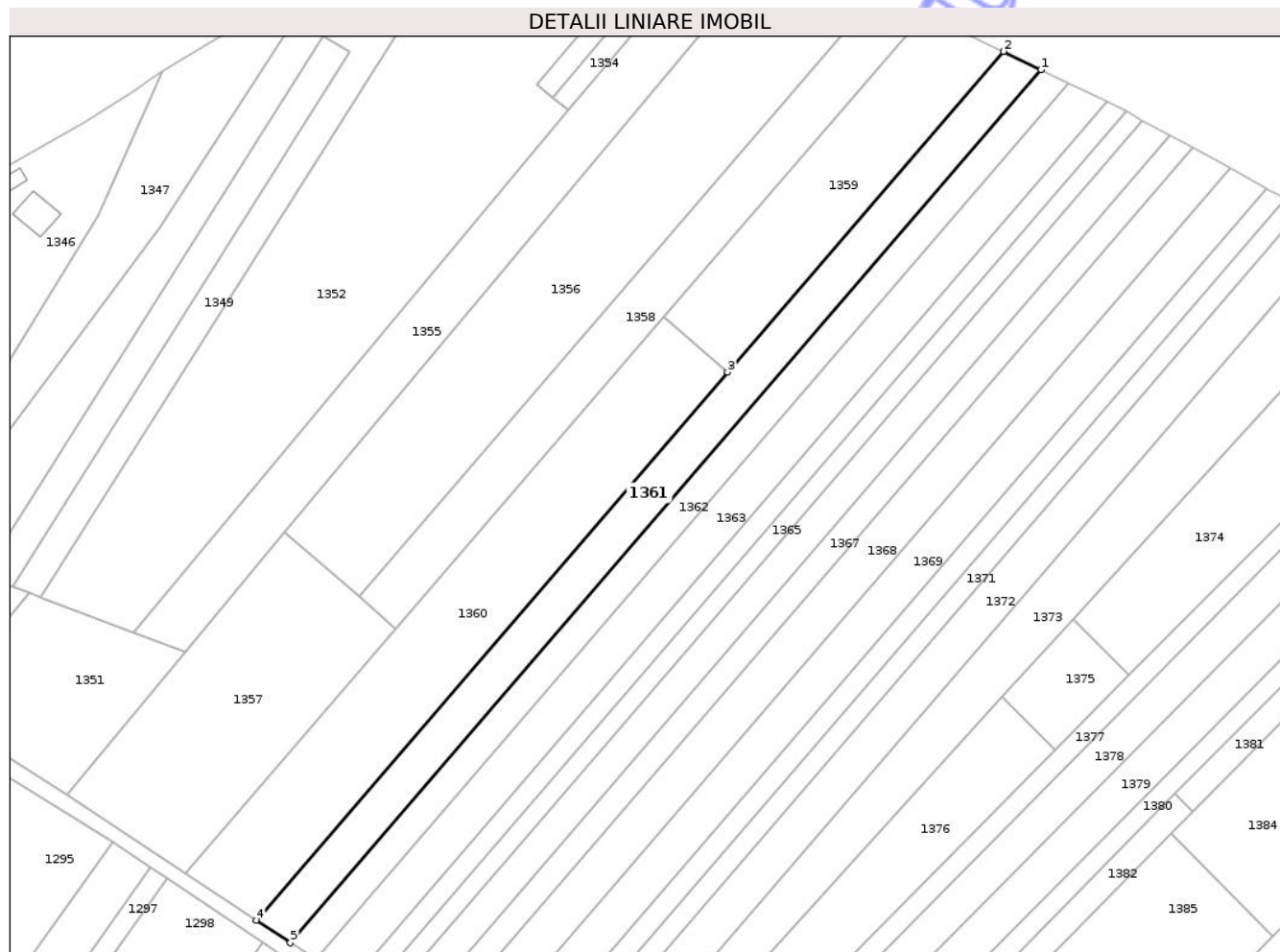
Inscrieri privind dezmembramintele dreptului de proprietate, drepturi reale de garanție și sarcini	Referințe
NU SUNT	

Anexa Nr. 1 La Partea I

Teren

Nr cadastral	Suprafața (mp)*	Observații / Referințe
	3.500	Conform titlului de proprietate imobilul se afla in parcela 493/11

* Suprafața este determinată în planul de proiecție Stereo 70.



Date referitoare la teren

Crt	Categorie folosință	Intravilan	Suprafața (mp)	Tarla	Parcelă	Nr. topo	Observații / Referințe
1	arabil	NU	2.300	22	493/11	-	
2	arabil	DA	500	22	493/11	-	INTRAVILAN PUG
3	arabil	NU	700	22	492	-	

Lungime Segmente

1) Valorile lungimilor segmentelor sunt obținute din proiecție în plan.

Punct început	X / Y	Punct sfârșit	X / Y	Lungime segment (** (m)
1	597.967,938 727.440,875	2	597.957,59 727.445,891	11.499
2	597.957,59 727.445,891	3	597.881,944 727.358,015	115.951
3	597.881,944 727.358,015	4	597.752,656 727.207,826	198.172
4	597.752,656 727.207,826	5	597.761,987 727.201,629	11.201

Punct început	X / Y	Punct sfârșit	X / Y	Lungime segment (** (m)
5	597.761,987 727.201,629	1	597.967,938 727.440,875	315.681

** Lungimile segmentelor sunt determinate în planul de proiecție Stereo 70 și sunt rotunjite la 1 milimetru.

*** Distanța dintre puncte este formată din segmente cumulate ce sunt mai mici decât valoarea 1 milimetru.

Neutilizabil în Circuitul Civil

**DATE DESPRE IMOBILUL NR. 1362**

Oficiul de Cadastru și Publicitate Imobiliară BOTOSANI
Biroul de Cadastru și Publicitate Imobiliară Dorohoi

A. Partea I. Descrierea imobilului

TEREN Necunoscut

Adresa: Loc. Pomârla, Nr. ., Jud. Botosani

Nr. Crt	Nr cadastral Nr. topografic	Suprafața* (mp)	Observații / Referințe
A1		2.600	Sector cadastral:26 Teren neimprejmuit; Conform titlului de proprietate imobilul se afla in parcela 493/121

B. Partea II. Proprietari și acte

Inscrieri privitoare la dreptul de proprietate și alte drepturi reale		Referințe
/		
Act Administrativ nr. 130227, din 24/02/2003 emis de CJSIPT BOTOSANI (Titlu proprietate);		
B1	Intabulare, drept de PROPRIETATE, dobandit prin Reconstituire, cota actuala 1/1, cota initiala 1/1 1) PATRASCUTA PETRU, Lipsa C.N.P.	A1

C. Partea III. SARCINI .

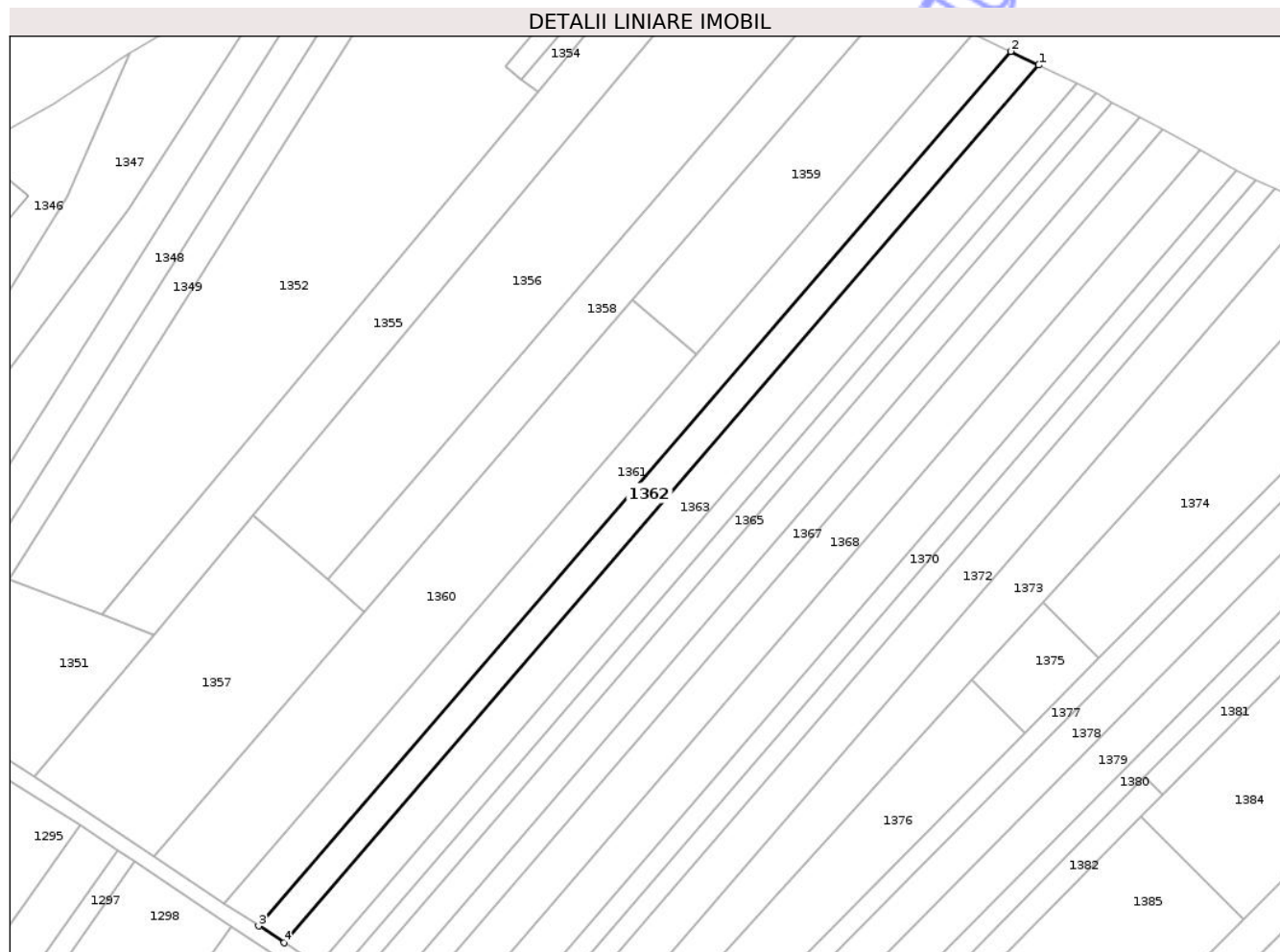
Inscrieri privind dezmembramintele dreptului de proprietate, drepturi reale de garanție și sarcini	Referințe
NU SUNT	

Anexa Nr. 1 La Partea I

Teren

Nr cadastral	Suprafața (mp)*	Observații / Referințe
	2.600	Conform titlului de proprietate imobilul se afla in parcela 493/121

* Suprafața este determinată în planul de proiecție Stereo 70.



Date referitoare la teren

Crt	Categorie folosință	Intravilan	Suprafața (mp)	Tarla	Parcelă	Nr. topo	Observații / Referințe
1	arabil	NU	1.750	22	493/121	-	
2	arabil	DA	350	22	493/121	-	INTRAVILAN PUG
3	arabil	NU	500	22	492	-	

Lungime Segmente

1) Valorile lungimilor segmentelor sunt obținute din proiecție în plan.

Punct început	X / Y	Punct sfârșit	X / Y	Lungime segment (** (m)
1	597.975,592 727.437,165	2	597.967,938 727.440,875	8.506
2	597.967,938 727.440,875	3	597.761,987 727.201,629	315.681
3	597.761,987 727.201,629	4	597.768,889 727.197,045	8.285
4	597.768,889 727.197,045	1	597.975,592 727.437,165	316.834

** Lungimile segmentelor sunt determinate în planul de proiecție Stereo 70 și sunt rotunjite la 1 milimetru.

*** Distanța dintre puncte este formată din segmente cumulate ce sunt mai mici decât valoarea 1 milimetru.

Neutilizabil în Circuitul
Civil

**DATE DESPRE IMOBILUL NR. 1363**

Oficiul de Cadastru și Publicitate Imobiliară BOTOSANI
Biroul de Cadastru și Publicitate Imobiliară Dorohoi

A. Partea I. Descrierea imobilului

TEREN Necunoscut

Adresa: Loc. Pomârla, Nr. ., Jud. Botosani

Nr. Crt	Nr cadastral Nr. topografic	Suprafața* (mp)	Observații / Referințe
A1		3.600	Sector cadastral:26 Teren neimprejmuit;

B. Partea II. Proprietari și acte

Inscrieri privitoare la dreptul de proprietate și alte drepturi reale	Referințe
/	
Act Administrativ nr. 152701, din 19/05/2004 emis de CJSIPT BOTOSANI (Titlu proprietate);	
B1	A1
Intabulare, drept de PROPRIETATE, dobandit prin Reconstituire, cota actuala 1/1, cota initiala 1/1	
1) PATRASCUTA PETRU, Lipsa C.N.P.	

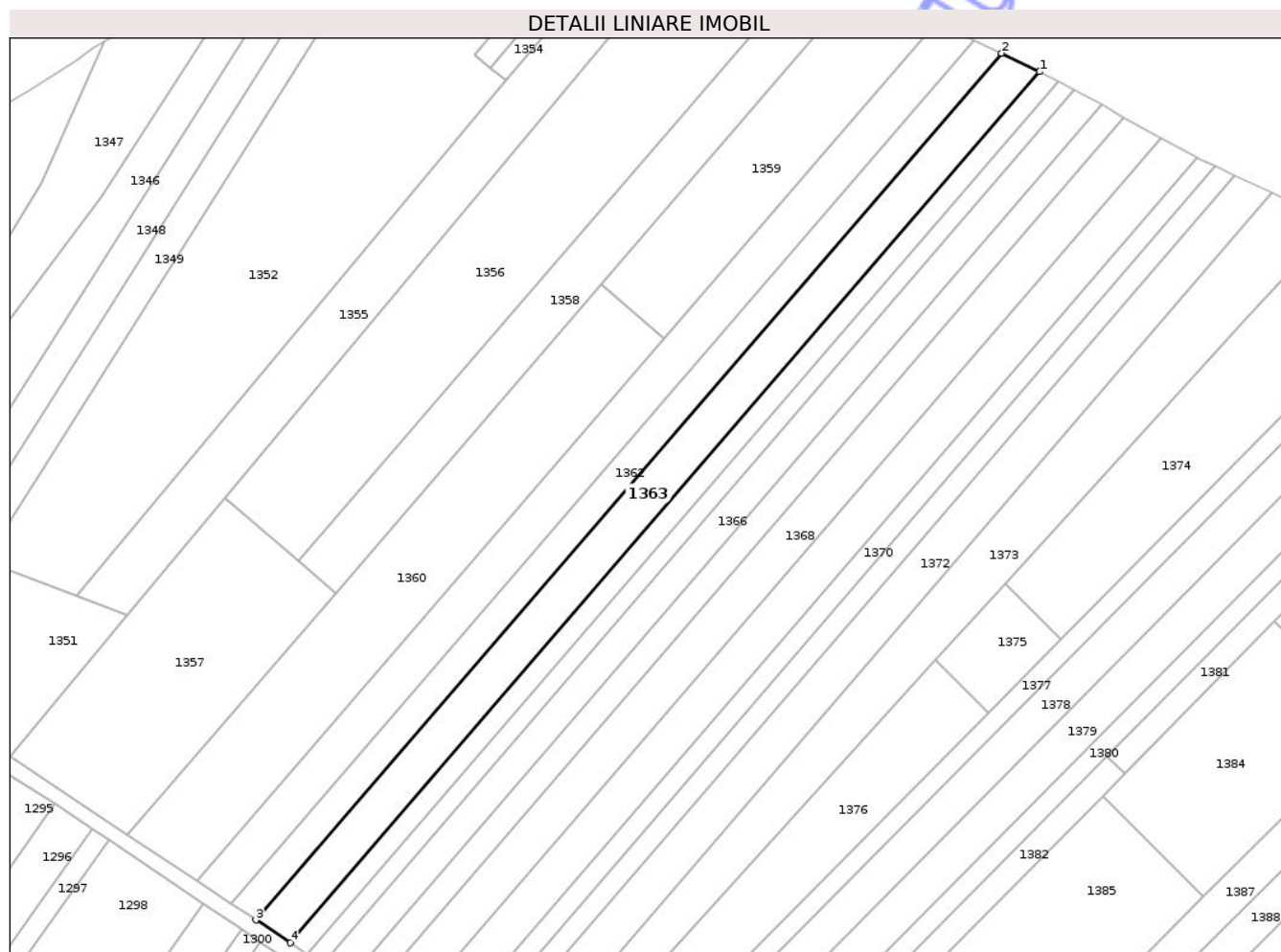
C. Partea III. SARCINI .

Inscrieri privind dezmembramintele dreptului de proprietate, drepturi reale de garanție și sarcini	Referințe
NU SUNT	

Teren

Nr cadastral	Suprafața (mp)*	Observații / Referințe
	3.600	

* Suprafața este determinată în planul de proiecție Stereo 70.



Date referitoare la teren

Crt	Categorie folosință	Intra vilan	Suprafața (mp)	Tarla	Parcelă	Nr. topo	Observații / Referințe
1	arabil	NU	2.500	22	493/127	-	
2	arabil	NU	600	22	492/5	-	
3	arabil	DA	500	22	493/127	-	INTRAVILAN PUG

Lungime Segmente

1) Valorile lungimilor segmentelor sunt obținute din proiecție în plan.

Punct început	X / Y	Punct sfârșit	X / Y	Lungime segment (** (m)
1	597.986,144 727.432,05	2	597.975,592 727.437,165	11.726
2	597.975,592 727.437,165	3	597.768,889 727.197,045	316.834
3	597.768,889 727.197,045	4	597.778,404 727.190,725	11.422
4	597.778,404 727.190,725	1	597.986,144 727.432,05	318.424

** Lungimile segmentelor sunt determinate în planul de proiecție Stereo 70 și sunt rotunjite la 1 milimetru.

*** Distanța dintre puncte este formată din segmente cumulate ce sunt mai mici decât valoarea 1 milimetru.

Neutilizabil în Circuitul
Civil

**DATE DESPRE IMOBILUL NR. 1365**

Oficiul de Cadastru și Publicitate Imobiliară BOTOSANI
Biroul de Cadastru și Publicitate Imobiliară Dorohoi

A. Partea I. Descrierea imobilului

TEREN Necunoscut

Adresa: Loc. Pomârla, Nr. ., Jud. Botosani

Nr. Crt	Nr cadastral Nr. topografic	Suprafața* (mp)	Observații / Referințe
A1		1.600	Sector cadastral:26 Teren neimprejmuit; Conform titlului de proprietate imobilul se afla in parcela 493/39

B. Partea II. Proprietari și acte

Inscrieri privitoare la dreptul de proprietate și alte drepturi reale		Referințe
/		
Act Administrativ nr. 42116, din 01/08/1994 emis de CJSIPT BOTOSANI (Titlu proprietate);		
B1	Intabulare, drept de PROPRIETATE, dobandit prin Succesiune, cota actuala 1/1, cota initiala 1/1 1) CULICEANU TOADER, Lipsa C.N.P.	A1

C. Partea III. SARCINI .

Inscrieri privind dezmembramintele dreptului de proprietate, drepturi reale de garanție și sarcini	Referințe
NU SUNT	

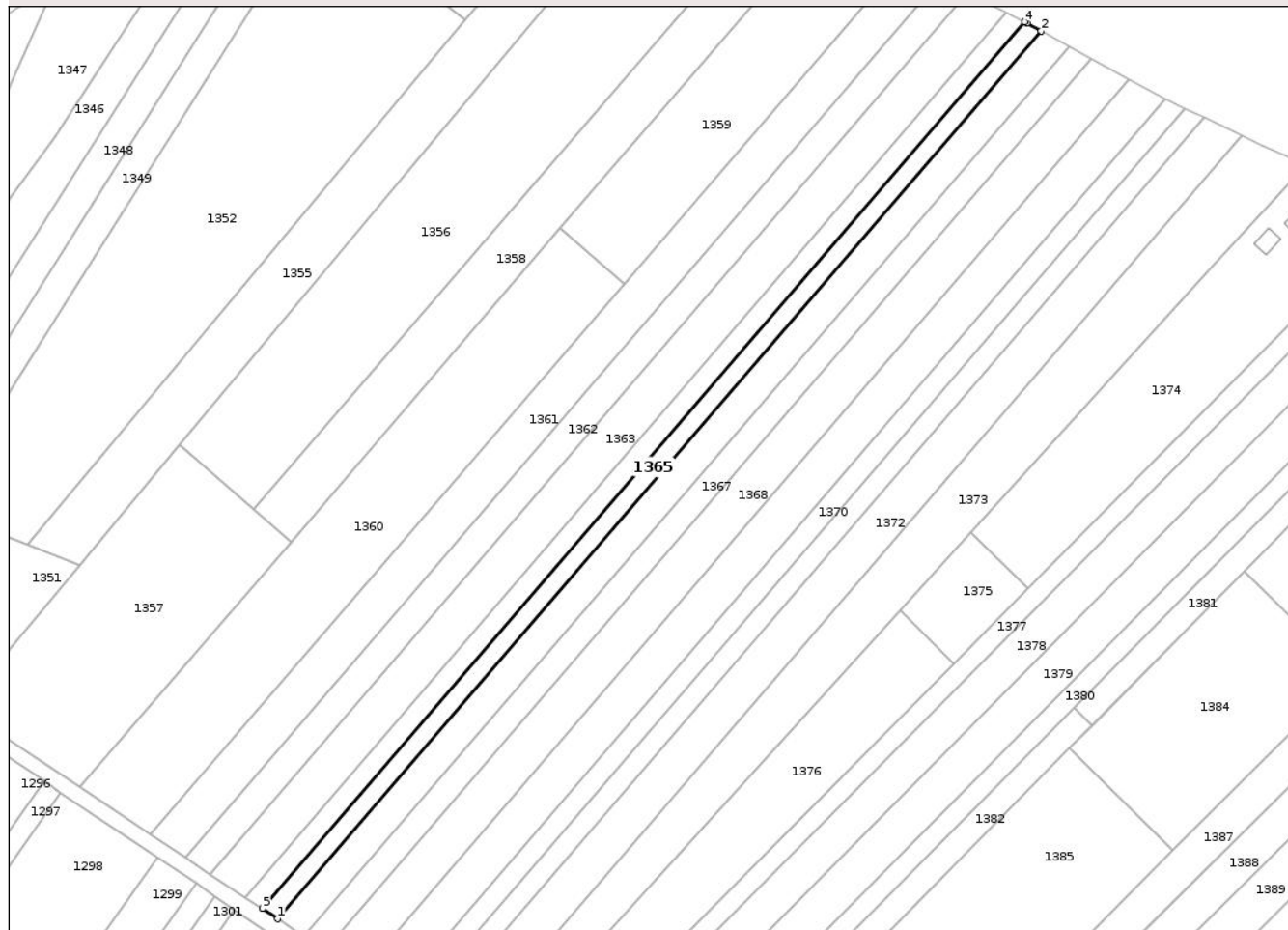
Anexa Nr. 1 La Partea I

Teren

Nr cadastral	Suprafața (mp)*	Observații / Referințe
	1.600	Conform titlului de proprietate imobilul se afla in parcela 493/39

* Suprafața este determinată în planul de proiecție Stereo 70.

DETALII LINIARE IMOBIL



Date referitoare la teren

Crt	Categorie folosință	Intravilan	Suprafața (mp)	Tarla	Parcelă	Nr. topo	Observații / Referințe
1	arabil	NU	1.150	22	493/39	-	
2	arabil	DA	200	22	493/39	-	INTRAVILAN PUG
3	arabil	NU	250	22	492	-	

Lungime Segmente

1) Valorile lungimilor segmentelor sunt obținute din proiecție în plan.

Punct început	X / Y	Punct sfârșit	X / Y	Lungime segment (** (m)
1	597.787,298 727.184,818	2	597.995,772 727.426,996	319.549
2	597.995,772 727.426,996	3	597.991,948 727.429,099	4.364
3	597.991,948 727.429,099	4	597.991,27 727.429,446	0.762
4	597.991,27 727.429,446	5	597.783,092 727.187,612	319.095

Punct început	X / Y	Punct sfârșit	X / Y	Lungime segment (** (m)
5	597.783,092 727.187,612	1	597.787,298 727.184,818	5.05

** Lungimile segmentelor sunt determinate în planul de proiecție Stereo 70 și sunt rotunjite la 1 milimetru.

*** Distanța dintre puncte este formată din segmente cumulate ce sunt mai mici decât valoarea 1 milimetru.

Neutilizabil în Circuitul Civil

**DATE DESPRE IMOBILUL NR. 1366**

Oficiul de Cadastru și Publicitate Imobiliară BOTOSANI
Biroul de Cadastru și Publicitate Imobiliară Dorohoi

A. Partea I. Descrierea imobilului

TEREN Necunoscut

Adresa: Loc. Pomârla, Nr. ., Jud. Botosani

Nr. Crt	Nr cadastral Nr. topografic	Suprafața* (mp)	Observații / Referințe
A1		2.700	Sector cadastral:26 Teren neimprejmuit; Conform titlului de proprietate imobilul se afla in parcela 493/16

B. Partea II. Proprietari și acte

Inscrieri privitoare la dreptul de proprietate și alte drepturi reale		Referințe
/		
Act Administrativ nr. 130274, din 05/03/2003 emis de CJSIPT BOTOSANI (Titlu proprietate);		
B1	Intabulare, drept de PROPRIETATE, dobandit prin Reconstituire, cota actuala 1/1, cota initiala 1/1 1) ABABEI ELENA, Lipsa C.N.P. 2) ABABEI MARIEA, Lipsa C.N.P.	A1

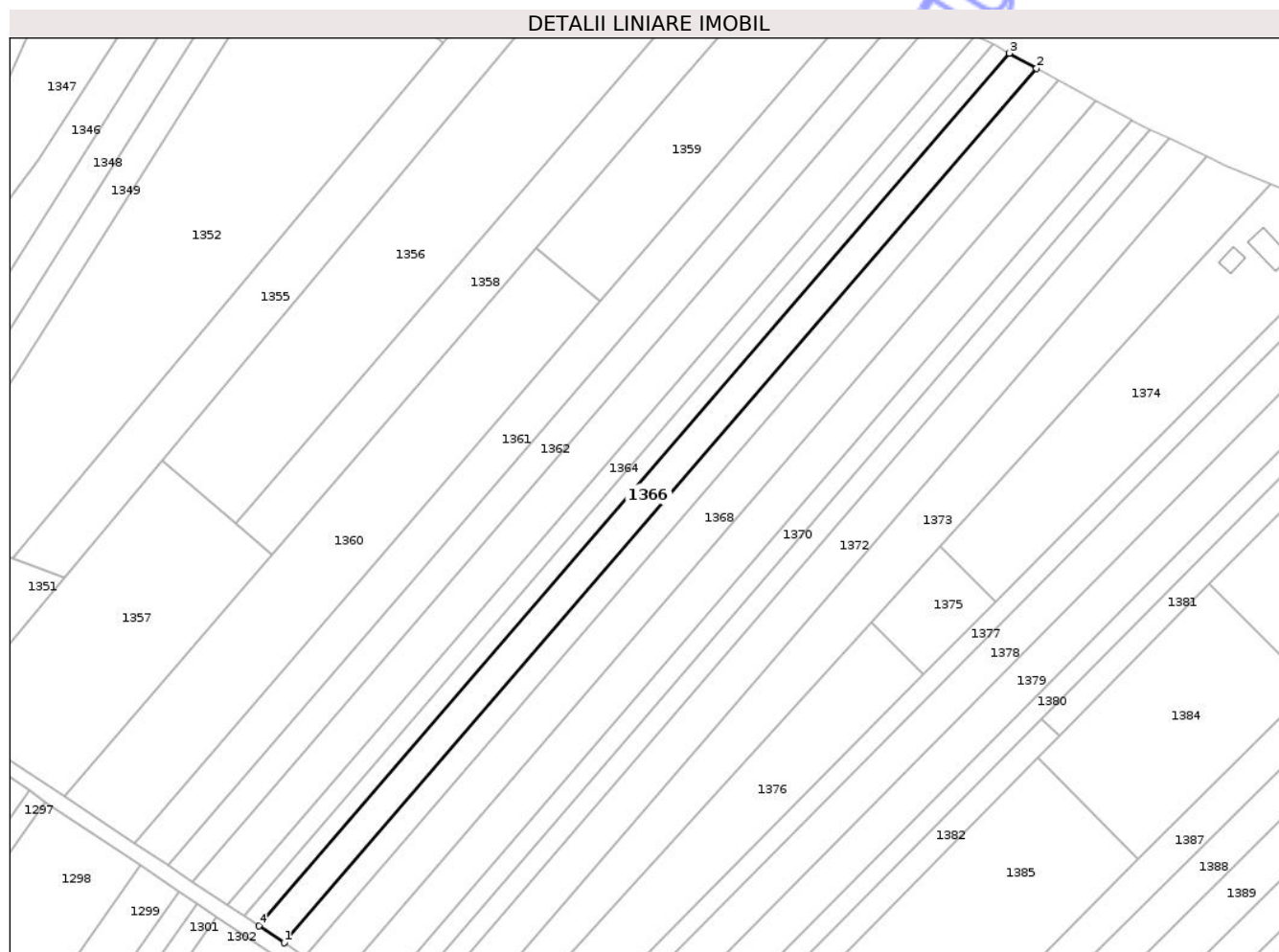
C. Partea III. SARCINI .

Inscrieri privind dezmembramintele dreptului de proprietate, drepturi reale de garanție și sarcini	Referințe
NU SUNT	

Teren

Nr cadastral	Suprafața (mp)*	Observații / Referințe
	2.700	Conform titlului de proprietate imobilul se afla in parcela 493/16

* Suprafața este determinată in planul de proiecție Stereo 70.



Date referitoare la teren

Crt	Categorie folosință	Intra vilan	Suprafața (mp)	Tarla	Parcelă	Nr. topo	Observații / Referințe
1	arabil	NU	1.950	22	493/16	-	
2	arabil	DA	350	22	493/16	-	INTRAVILAN PUG
3	arabil	NU	400	22	492	-	

Lungime Segmente

1) Valorile lungimilor segmentelor sunt obținute din proiecție în plan.

Punct început	X / Y	Punct sfârșit	X / Y	Lungime segment (** (m)
1	597.794,383 727.180,113	2	598.003,33 727.422,84	320.274
2	598.003,33 727.422,84	3	597.995,772 727.426,996	8.626
3	597.995,772 727.426,996	4	597.787,298 727.184,818	319.549
4	597.787,298 727.184,818	1	597.794,383 727.180,113	8.506

** Lungimile segmentelor sunt determinate în planul de proiecție Stereo 70 și sunt rotunjite la 1 milimetru.

*** Distanța dintre puncte este formată din segmente cumulate ce sunt mai mici decât valoarea 1 milimetru.

Neutilizabil în Circuitul
Civil

**DATE DESPRE IMOBILUL NR. 1367**

Oficiul de Cadastru și Publicitate Imobiliară BOTOSANI
Biroul de Cadastru și Publicitate Imobiliară Dorohoi

A. Partea I. Descrierea imobilului

TEREN Necunoscut

Adresa: Loc. Pomârla, Nr. ., Jud. Botosani

Nr. Crt	Nr cadastral Nr. topografic	Suprafața* (mp)	Observații / Referințe
A1		2.200	Sector cadastral:26 Teren neimprejmuit; Conform titlului de proprietate imobilul se afla in parcela 493/177

B. Partea II. Proprietari și acte

Inscrieri privitoare la dreptul de proprietate și alte drepturi reale		Referințe
/		
Act Administrativ nr. 108929, din 30/08/2002 emis de CJSIPT BOTOSANI (Titlu proprietate);		
B1	Intabulare, drept de PROPRIETATE, dobandit prin Reconstituire, cota actuala 1/1, cota initiala 1/1 1) MARANCIUC DUMITRU , Lipsa C.N.P.	A1

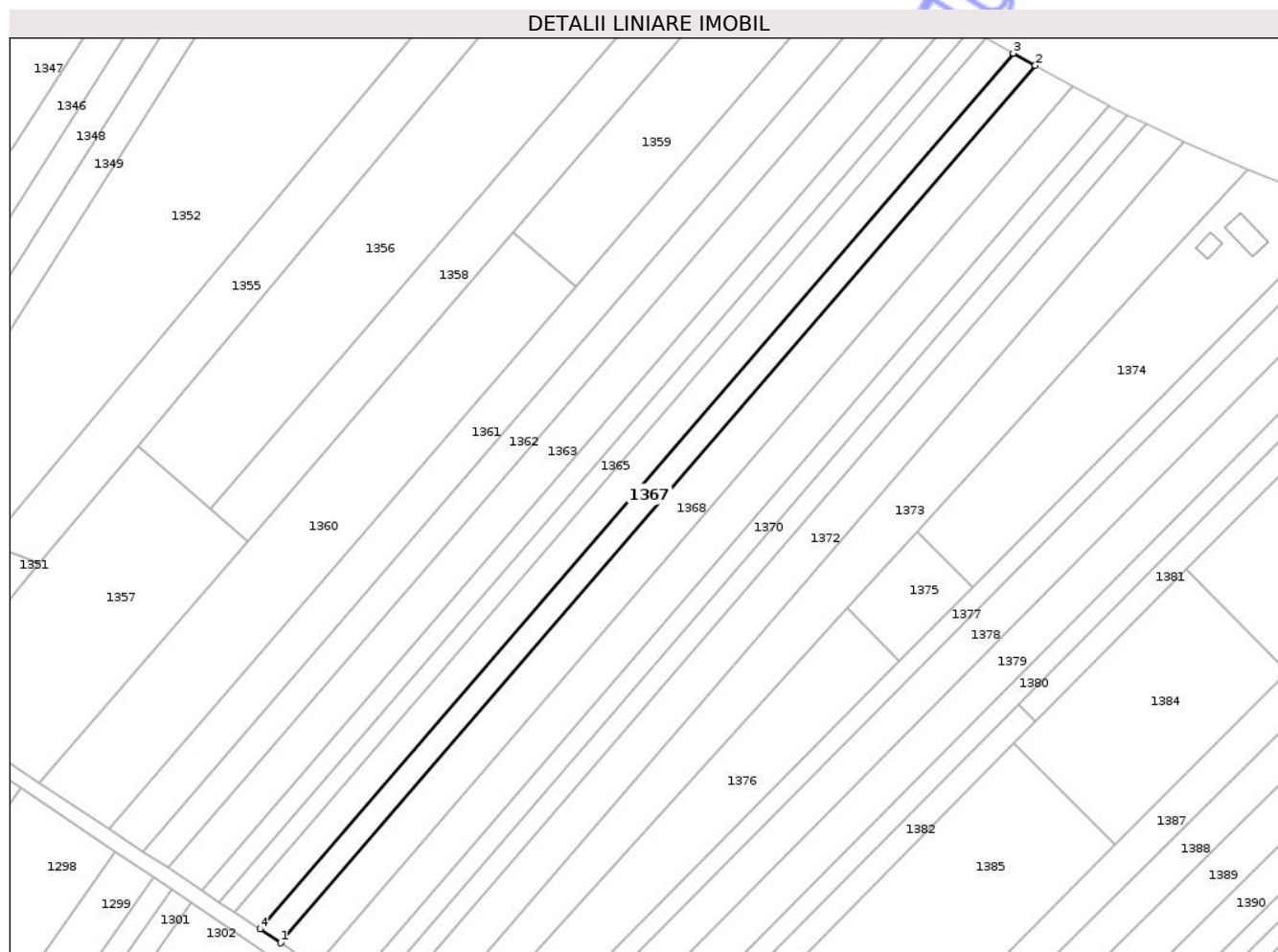
C. Partea III. SARCINI .

Inscrieri privind dezmembramintele dreptului de proprietate, drepturi reale de garanție și sarcini	Referințe
NU SUNT	

Teren

Nr cadastral	Suprafața (mp)*	Observații / Referințe
	2.200	Conform titlului de proprietate imobilul se afla in parcela 493/177

* Suprafața este determinată în planul de proiecție Stereo 70.



Date referitoare la teren

Crt	Categorie folosință	Intravilan	Suprafața (mp)	Tarla	Parcelă	Nr. topo	Observații / Referințe
1	arabil	NU	1.600	22	493/177	-	
2	arabil	DA	300	22	493/177	-	INTRAVILAN PUG
3	arabil	NU	300	22	492	-	

Lungime Segmente

1) Valorile lungimilor segmentelor sunt obținute din proiecție în plan.

Punct început	X / Y	Punct sfârșit	X / Y	Lungime segment (** (m)
1	597.800,145 727.176,286	2	598.009,476 727.419,46	320.863
2	598.009,476 727.419,46	3	598.003,33 727.422,84	7.014
3	598.003,33 727.422,84	4	597.794,383 727.180,113	320.274
4	597.794,383 727.180,113	1	597.800,145 727.176,286	6.916

** Lungimile segmentelor sunt determinate în planul de proiecție Stereo 70 și sunt rotunjite la 1 milimetru.

*** Distanța dintre puncte este formată din segmente cumulate ce sunt mai mici decât valoarea 1 milimetru.

Neutilizabil în Circuitul
Civil

**DATE DESPRE IMOBILUL NR. 1368**

Oficiul de Cadastru și Publicitate Imobiliară BOTOSANI
Biroul de Cadastru și Publicitate Imobiliară Dorohoi

A. Partea I. Descrierea imobilului

TEREN Necunoscut

Adresa: Loc. Pomârla, Nr. ., Jud. Botosani

Nr. Crt	Nr cadastral Nr. topografic	Suprafața* (mp)	Observații / Referințe
A1		3.700	Sector cadastral:26 Teren neimprejmuit;

B. Partea II. Proprietari și acte

Inscrieri privitoare la dreptul de proprietate și alte drepturi reale	Referințe
/	
Hotarare Judecatoreasca nr. 1421, din 21/09/2015 emis de JUDECATORIA DOROHOI (Sentinta Civila);	
B1 Intabulare, drept de PROPRIETATE, dobandit prin Hotarare Judecatoreasca, cota actuala 1/1, cota initiala 1/1 1) ROSCA CONSTANTIN	A1

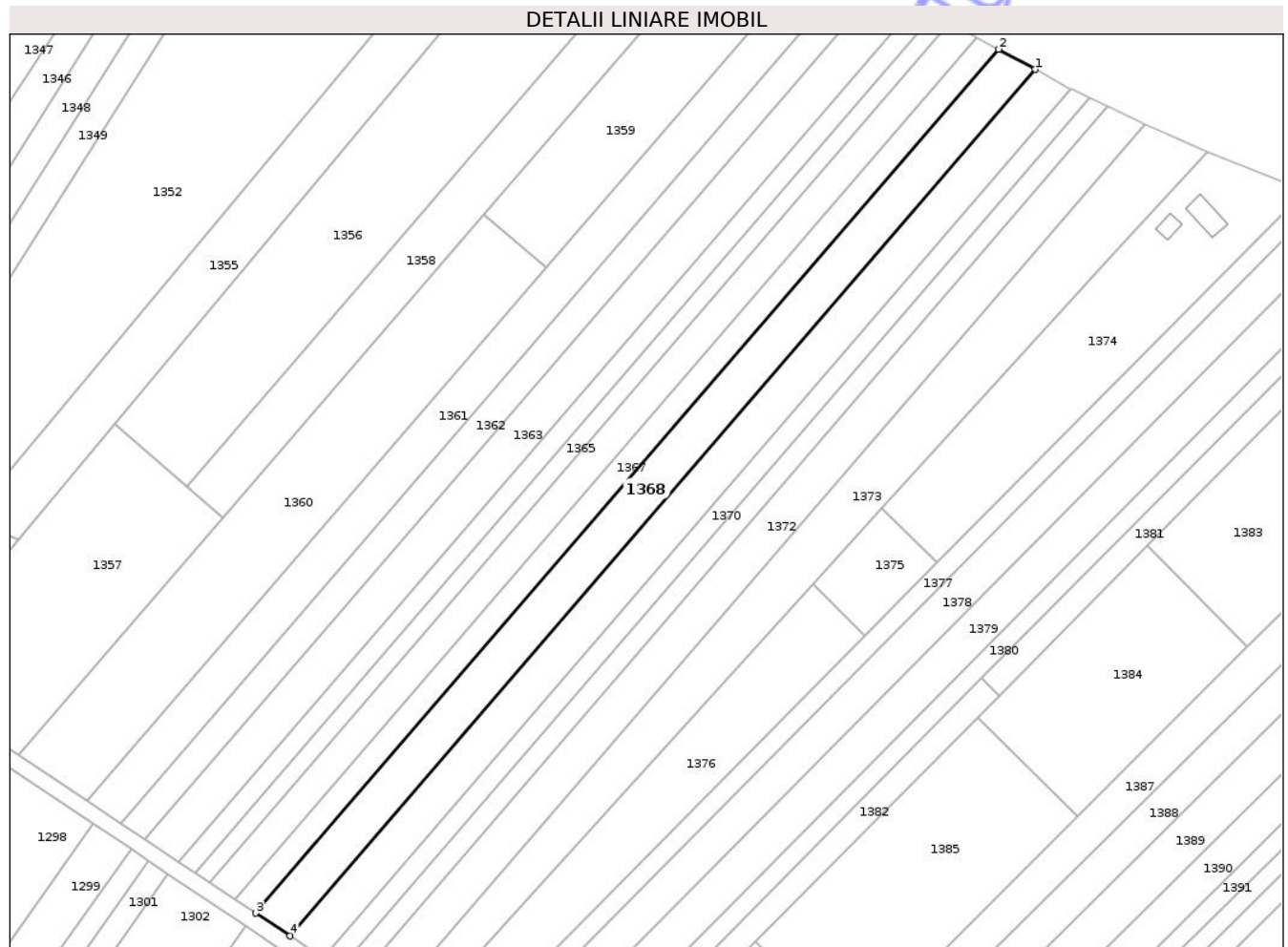
C. Partea III. SARCINI .

Inscrieri privind dezmembramintele dreptului de proprietate, drepturi reale de garanție și sarcini	Referințe
NU SUNT	

Teren

Nr cadastral	Suprafața (mp)*	Observații / Referințe
	3.700	

* Suprafața este determinată în planul de proiecție Stereo 70.



Date referitoare la teren

Crt	Categorie folosință	Intravilan	Suprafața (mp)	Tarla	Parcelă	Nr. topo	Observații / Referințe
1	arabil	NU	2.800	22	493/18	-	
2	arabil	DA	500	22	493/18	-	INTRAVILAN PUG
3	arabil	NU	400	22	492/12	-	

Lungime Segmente

1) Valorile lungimilor segmentelor sunt obținute din proiecție în plan.

Punct început	X / Y	Punct sfârșit	X / Y	Lungime segment (** (m)
1	598.019,787 727.413,789	2	598.009,476 727.419,46	11.767
2	598.009,476 727.419,46	3	597.800,145 727.176,286	320.863
3	597.800,145 727.176,286	4	597.809,811 727.169,867	11.603
4	597.809,811 727.169,867	1	598.019,787 727.413,789	321.851

** Lungimile segmentelor sunt determinate în planul de proiecție Stereo 70 și sunt rotunjite la 1 milimetru.

*** Distanța dintre puncte este formată din segmente cumulate ce sunt mai mici decât valoarea 1 milimetru.

Neutilizabil în Circuitul
Civil

**DATE DESPRE IMOBILUL NR. 1372**

Oficiul de Cadastru și Publicitate Imobiliară BOTOSANI
Biroul de Cadastru și Publicitate Imobiliară Dorohoi

A. Partea I. Descrierea imobilului

TEREN Necunoscut

Adresa: Loc. Pomârla, Nr. ., Jud. Botosani

Nr. Crt	Nr cadastral Nr. topografic	Suprafața* (mp)	Observații / Referințe
A1		3.600	Sector cadastral:26 Teren neimprejmuit; Conform titlului de proprietate imobilul se afla in parcela 493/22

B. Partea II. Proprietari și acte

Inscrieri privitoare la dreptul de proprietate și alte drepturi reale		Referințe
/		
Act Administrativ nr. 111706, din 28/06/2002 emis de CJSIPT BOTOSANI (Titlu proprietate);		
B1	Intabulare, drept de PROPRIETATE, dobandit prin Reconstituire, cota actuala 1/1, cota initiala 1/1 1) VERDES ELENA, Lipsa C.N.P. 2) LENINSCHI TEODORA, Lipsa C.N.P. 3) URSULEANU FEVRONIA, Lipsa C.N.P. 4) MOALEA MARIA, Lipsa C.N.P.	A1

C. Partea III. SARCINI .

Inscrieri privind dezmembramintele dreptului de proprietate, drepturi reale de garanție și sarcini	Referințe
NU SUNT	

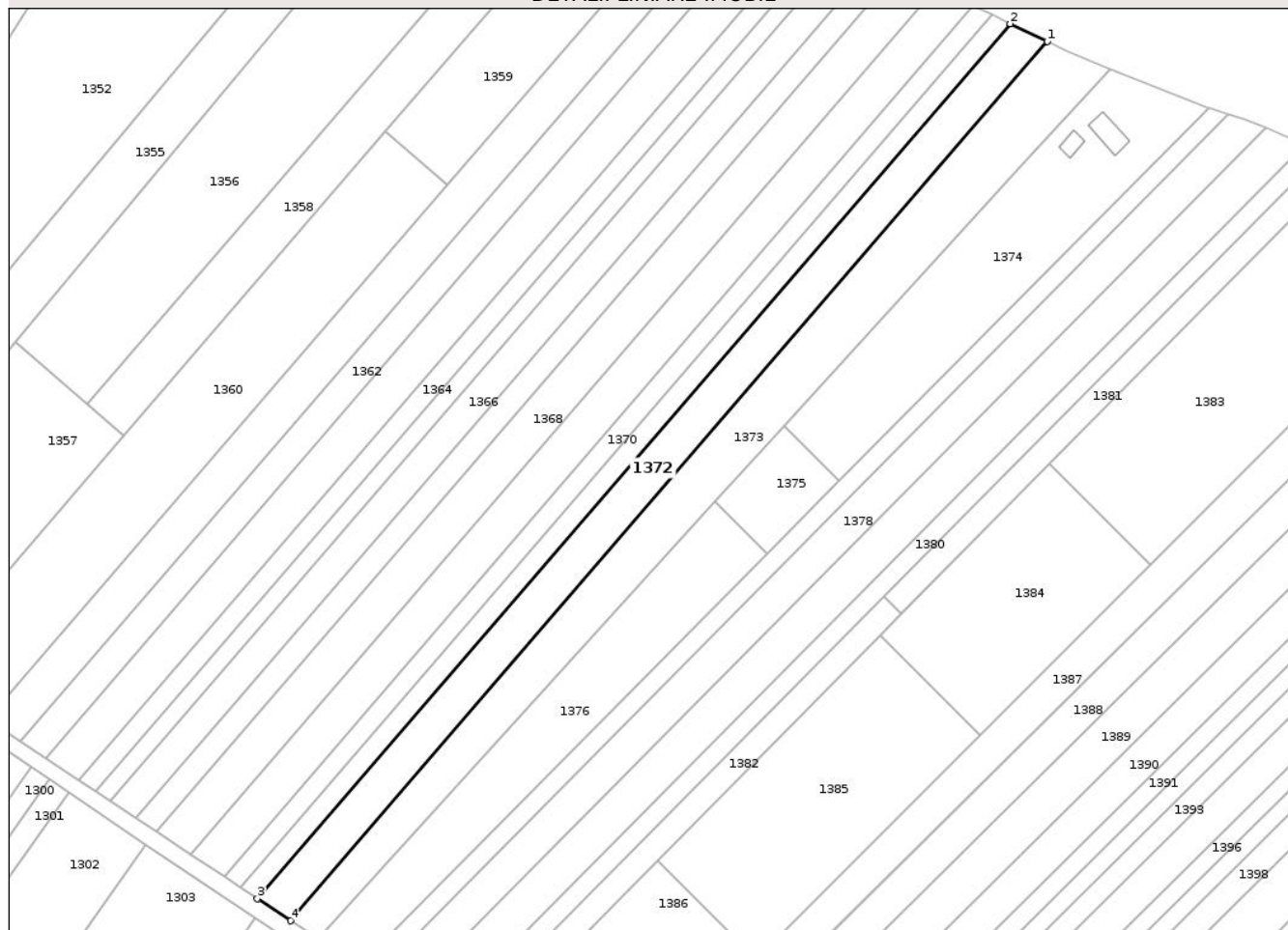
Anexa Nr. 1 La Partea I

Teren

Nr cadastral	Suprafața (mp)*	Observații / Referințe
	3.600	Conform titlului de proprietate imobilul se afla in parcela 493/22

* Suprafața este determinată în planul de proiecție Stereo 70.

DETALII LINIARE IMOBIL



Date referitoare la teren

Crt	Categorie folosință	Intra vilan	Suprafața (mp)	Tarla	Parcelă	Nr. topo	Observații / Referințe
1	arabil	NU	2.800	22	493/22	-	
2	arabil	DA	500	22	493/22	-	INTRAVILAN PUG
3	arabil	NU	300	22	492	-	

Lungime Segmente

1) Valorile lungimilor segmentelor sunt obținute din proiecție în plan.

Punct început	X / Y	Punct sfârșit	X / Y	Lungime segment (** (m)
1	598.050,576 727.398,421	2	598.040,198 727.403,329	11.48
2	598.040,198 727.403,329	3	597.828,526 727.157,437	324.45
3	597.828,526 727.157,437	4	597.837,817 727.151,266	11.154
4	597.837,817 727.151,266	1	598.050,576 727.398,421	326.116

** Lungimile segmentelor sunt determinate în planul de proiecție Stereo 70 și sunt rotunjite la 1 milimetru.

*** Distanța dintre puncte este formată din segmente cumulate ce sunt mai mici decât valoarea 1 milimetru.

Neutilizabil în Circuitul
Civil

**DATE DESPRE IMOBILUL NR. 1369**

Oficiul de Cadastru și Publicitate Imobiliară BOTOSANI
Biroul de Cadastru și Publicitate Imobiliară Dorohoi

A. Partea I. Descrierea imobilului

TEREN Necunoscut

Adresa: Loc. Pomârla, Nr. ., Jud. Botosani

Nr. Crt	Nr cadastral Nr. topografic	Suprafața* (mp)	Observații / Referințe
A1		3.600	Sector cadastral:26 Teren neimprejmuit; Conform titlului de proprietate imobilul se afla in parcela 493/37

B. Partea II. Proprietari și acte

Inscrieri privitoare la dreptul de proprietate și alte drepturi reale		Referințe
/		
Act Administrativ nr. 42116, din 01/08/1994 emis de CJSIPT BOTOSANI (Titlu proprietate);		
B1	Intabulare, drept de PROPRIETATE, dobandit prin Reconstituire, cota actuala 1/1, cota initiala 1/1 1) CULICEANU TOADER, Lipsa C.N.P.	A1

C. Partea III. SARCINI .

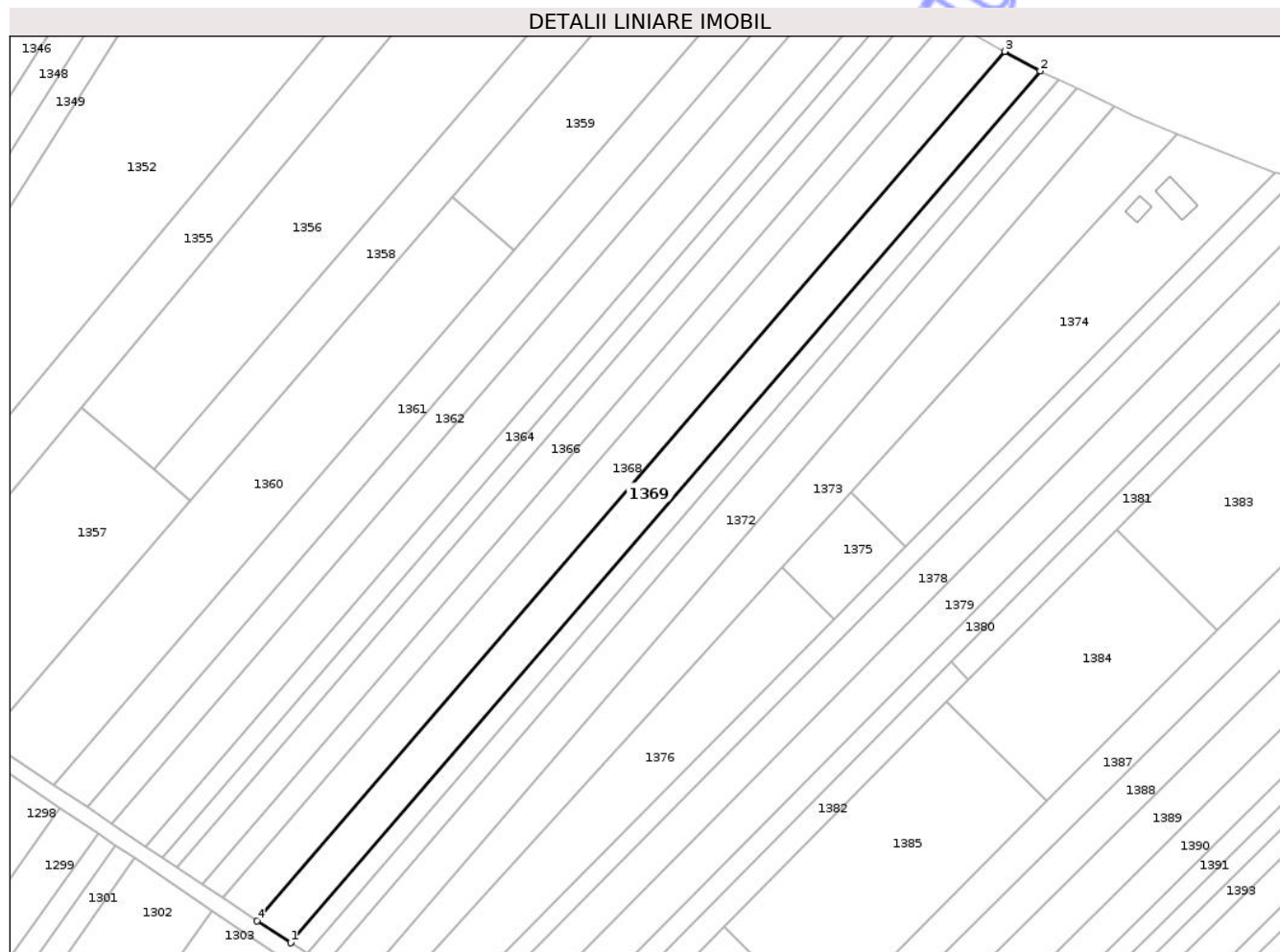
Inscrieri privind dezmembramintele dreptului de proprietate, drepturi reale de garanție și sarcini	Referințe
NU SUNT	

Anexa Nr. 1 La Partea I

Teren

Nr cadastral	Suprafața (mp)*	Observații / Referințe
	3.600	Conform titlului de proprietate imobilul se afla in parcela 493/37

* Suprafața este determinată în planul de proiecție Stereo 70.



Date referitoare la teren

Crt	Categorie folosință	Intravilan	Suprafața (mp)	Tarla	Parcelă	Nr. topo	Observații / Referințe
1	arabil	NU	2.700	22	493/37	-	
2	arabil	DA	500	22	493/37	-	INTRAVILAN PUG
3	arabil	NU	400	22	492	-	

Lungime Segmente

1) Valorile lungimilor segmentelor sunt obținute din proiecție în plan.

Punct început	X / Y	Punct sfârșit	X / Y	Lungime segment (** (m)
1	597.819,187 727.163,639	2	598.029,789 727.408,289	322.811
2	598.029,789 727.408,289	3	598.019,787 727.413,789	11.415
3	598.019,787 727.413,789	4	597.809,811 727.169,867	321.851
4	597.809,811 727.169,867	1	597.819,187 727.163,639	11.256

** Lungimile segmentelor sunt determinate în planul de proiecție Stereo 70 și sunt rotunjite la 1 milimetru.

*** Distanța dintre puncte este formată din segmente cumulate ce sunt mai mici decât valoarea 1 milimetru.

Neutilizabil în Circuitul
Civil

**DATE DESPRE IMOBILUL NR. 1370**

Oficiul de Cadastru și Publicitate Imobiliară BOTOSANI
Biroul de Cadastru și Publicitate Imobiliară Dorohoi

A. Partea I. Descrierea imobilului

TEREN Necunoscut

Adresa: Loc. Pomârla, Nr. ., Jud. Botosani

Nr. Crt	Nr cadastral Nr. topografic	Suprafața* (mp)	Observații / Referințe
A1		1.800	Sector cadastral:26 Teren neimprejmuit; Conform titlului de proprietate imobilul se afla in parcela 493/20

B. Partea II. Proprietari și acte

Inscrieri privitoare la dreptul de proprietate și alte drepturi reale		Referințe
/		
Act Administrativ nr. 125831, din 09/12/2002 emis de CJSIPT BOTOSANI (Titlu proprietate);		
B1	Intabulare, drept de PROPRIETATE, dobandit prin Reconstituire, cota actuala 1/1, cota initiala 1/1 1) GUSU IOAN, Lipsa C.N.P.	A1

C. Partea III. SARCINI .

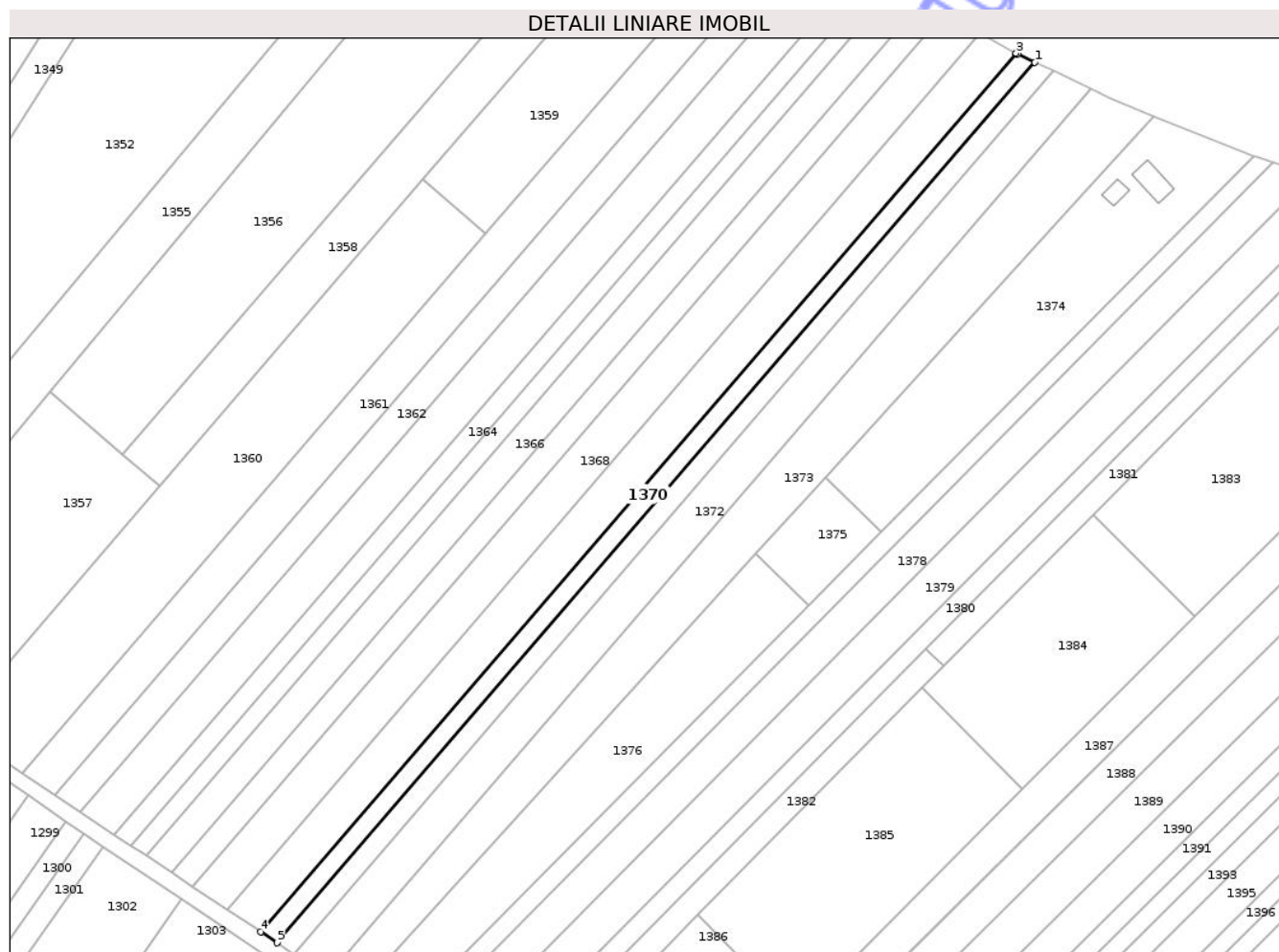
Inscrieri privind dezmembramintele dreptului de proprietate, drepturi reale de garanție și sarcini	Referințe
NU SUNT	

Anexa Nr. 1 La Partea I

Teren

Nr cadastral	Suprafața (mp)*	Observații / Referințe
	1.800	Conform titlului de proprietate imobilul se afla in parcela 493/20

* Suprafața este determinată în planul de proiecție Stereo 70.



Date referitoare la teren

Crt	Categorie folosință	Intravilan	Suprafața (mp)	Tarla	Parcelă	Nr. topo	Observații / Referințe
1	arabil	NU	1.400	22	493/20	-	
2	arabil	DA	250	22	493/20	-	INTRAVILAN PUG
3	arabil	NU	150	22	492	-	

Lungime Segmente

1) Valorile lungimilor segmentelor sunt obținute din proiecție în plan.

Punct început	X / Y	Punct sfârșit	X / Y	Lungime segment (** (m)
1	598.034,989 727.405,793	2	598.030,269 727.408,025	5.221
2	598.030,269 727.408,025	3	598.029,789 727.408,289	0.548
3	598.029,789 727.408,289	4	597.819,187 727.163,639	322.811
4	597.819,187 727.163,639	5	597.823,863 727.160,534	5.613

Punct început	X / Y	Punct sfârșit	X / Y	Lungime segment (** (m)
5	597.823,863 727.160,534	1	598.034,989 727.405,793	323.614

** Lungimile segmentelor sunt determinate în planul de proiecție Stereo 70 și sunt rotunjite la 1 milimetru.

*** Distanța dintre puncte este formată din segmente cumulate ce sunt mai mici decât valoarea 1 milimetru.

Neutilizabil în Circuitul Civil

**DATE DESPRE IMOBILUL NR. 1371**

Oficiul de Cadastru și Publicitate Imobiliară BOTOSANI
Biroul de Cadastru și Publicitate Imobiliară Dorohoi

A. Partea I. Descrierea imobilului

TEREN Necunoscut

Adresa: Loc. Pomârla, Nr. ., Jud. Botosani

Nr. Crt	Nr cadastral Nr. topografic	Suprafața* (mp)	Observații / Referințe
A1		1.800	Sector cadastral:26 Teren neimprejmuit; Conform titlului de proprietate imobilul se afla in parcela 493/21

B. Partea II. Proprietari și acte

Inscrieri privitoare la dreptul de proprietate și alte drepturi reale		Referințe
/		
Act Administrativ nr. 130274, din 05/03/2003 emis de CJSIPT BOTOSANI (Titlu proprietate);		
B1	Intabulare, drept de PROPRIETATE, dobandit prin Reconstituire, cota actuala 1/1, cota initiala 1/1 1) ABABEI ELENA, Lipsa C.N.P. 2) ABABEI MARIEA, Lipsa C.N.P.	A1

C. Partea III. SARCINI .

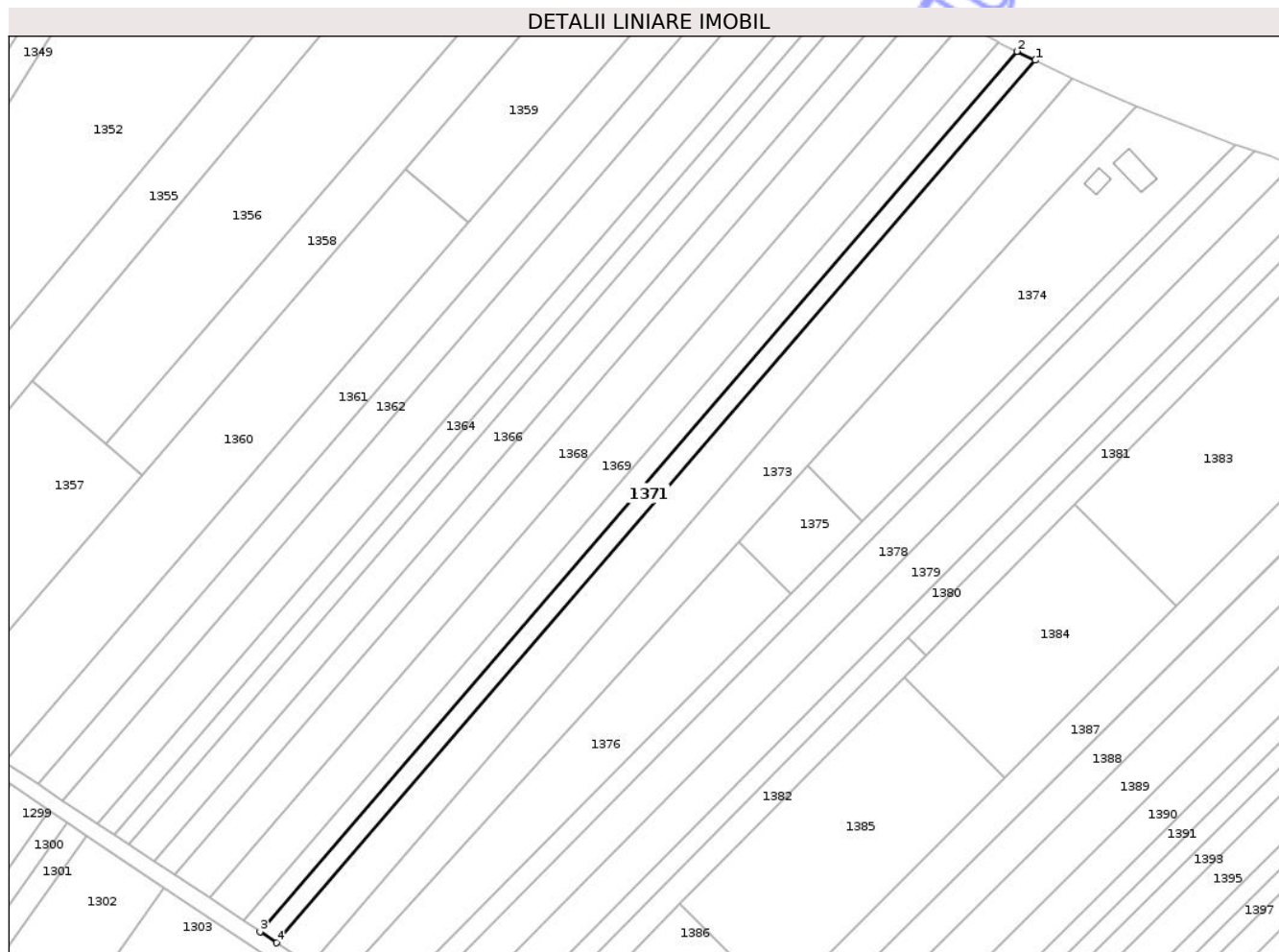
Inscrieri privind dezmembramintele dreptului de proprietate, drepturi reale de garanție și sarcini	Referințe
NU SUNT	

Anexa Nr. 1 La Partea I

Teren

Nr cadastral	Suprafața (mp)*	Observații / Referințe
	1.800	Conform titlului de proprietate imobilul se afla in parcela 493/21

* Suprafața este determinată în planul de proiecție Stereo 70.



Date referitoare la teren

Crt	Categorie folosință	Intra vilan	Suprafața (mp)	Tarla	Parcelă	Nr. topo	Observații / Referințe
1	arabil	NU	1.400	22	493/21	-	
2	arabil	DA	250	22	493/21	-	INTRAVILAN PUG
3	arabil	NU	150	22	492	-	

Lungime Segmente

1) Valorile lungimilor segmentelor sunt obținute din proiecție în plan.

Punct început	X / Y	Punct sfârșit	X / Y	Lungime segment (** (m)
1	598.040,198 727.403,329	2	598.034,989 727.405,793	5.762
2	598.034,989 727.405,793	3	597.823,863 727.160,534	323.614
3	597.823,863 727.160,534	4	597.828,526 727.157,437	5.598
4	597.828,526 727.157,437	1	598.040,198 727.403,329	324.45

** Lungimile segmentelor sunt determinate în planul de proiecție Stereo 70 și sunt rotunjite la 1 milimetru.

*** Distanța dintre puncte este formată din segmente cumulate ce sunt mai mici decât valoarea 1 milimetru.

Neutilizabil în Circuitul
Civil

**DATE DESPRE IMOBILUL NR. 1373**

Oficiul de Cadastru și Publicitate Imobiliară BOTOSANI
Biroul de Cadastru și Publicitate Imobiliară Dorohoi

A. Partea I. Descrierea imobilului

TEREN Necunoscut

Adresa: Loc. Pomârla, Nr. ., Jud. Botosani

Nr. Crt	Nr cadastral Nr. topografic	Suprafața* (mp)	Observații / Referințe
A1		4.500	Sector cadastral:26 Teren neimprejmuit; Conform titlului de proprietate imobilul se afla in parcela 493/23

B. Partea II. Proprietari și acte

Inscrieri privitoare la dreptul de proprietate și alte drepturi reale		Referințe
/		
Act Administrativ nr. 130225, din 24/02/2003 emis de CJSIPT BOTOSANI (Titlu proprietate);		
B1	Intabulare, drept de PROPRIETATE, dobandit prin Reconstituire, cota actuala 1/1, cota initiala 1/1 1) MOSCALU SILVIA, Lipsa C.N.P. 2) MARC MARIA, Lipsa C.N.P. 3) MOSCALU STEFAN, Lipsa C.N.P. 4) MOSCALU PETRU, Lipsa C.N.P. 5) MOSCALU IOAN, Lipsa C.N.P. 6) BIZUC EUGENIA, Lipsa C.N.P.	A1

C. Partea III. SARCINI .

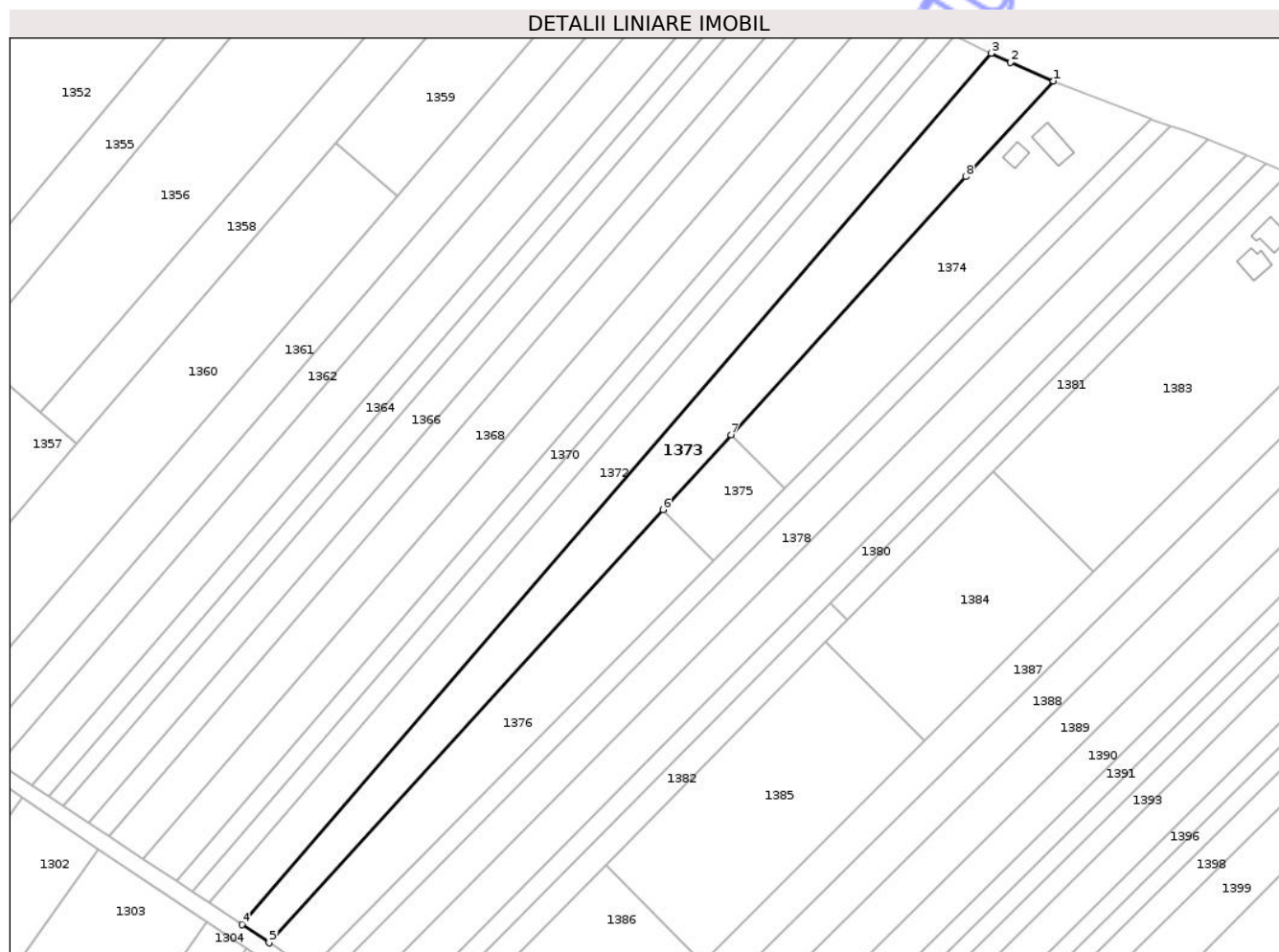
Inscrieri privind dezmembramintele dreptului de proprietate, drepturi reale de garanție și sarcini	Referințe
NU SUNT	

Anexa Nr. 1 La Partea I

Teren

Nr cadastral	Suprafața (mp)*	Observații / Referințe
	4.500	Conform titlului de proprietate imobilul se afla in parcela 493/23

* Suprafața este determinată în planul de proiecție Stereo 70.



Date referitoare la teren

Crt	Categorie folosință	Intra vilan	Suprafața (mp)	Tarla	Parcelă	Nr. topo	Observații / Referințe
1	arabil	NU	3.500	22	493/23	-	
2	arabil	DA	750	22	493/23	-	INTRAVILAN PUG
3	arabil	NU	250	22	492	-	

Lungime Segmente

1) Valorile lungimilor segmentelor sunt obținute din proiecție în plan.

Punct început	X / Y	Punct sfârșit	X / Y	Lungime segment (** (m)
1	598.068,209 727.390,571	2	598.056,043 727.395,835	13.256
2	598.056,043 727.395,835	3	598.050,576 727.398,421	6.048
3	598.050,576 727.398,421	4	597.837,817 727.151,266	326.116
4	597.837,817 727.151,266	5	597.845,554 727.146,128	9.288

Punct început	X / Y	Punct sfârșit	X / Y	Lungime segment (** (m)
5	597.845,554 727.146,128	6	597.957,328 727.268,994	166.101
6	597.957,328 727.268,994	7	597.976,656 727.290,24	28.722
7	597.976,656 727.290,24	8	598.043,233 727.363,425	98.937
8	598.043,233 727.363,425	1	598.068,209 727.390,571	36.888

** Lungimile segmentelor sunt determinate în planul de proiecție Stereo 70 și sunt rotunjite la 1 milimetru.

*** Distanța dintre puncte este formată din segmente cumulate ce sunt mai mici decât valoarea 1 milimetru.

Neutilizabil în Circuitul Civil

**DATE DESPRE IMOBILUL NR. 1374**

Oficiul de Cadastru și Publicitate Imobiliară BOTOSANI
Biroul de Cadastru și Publicitate Imobiliară Dorohoi

A. Partea I. Descrierea imobilului

TEREN Necunoscut

Nr. topografic: ,

Adresa: Loc. Pomârla, Nr. ., Jud. Botosani

Nr. Crt	Nr cadastral Nr. topografic	Suprafața* (mp)	Observații / Referințe
A1	50229	3.500	Sector cadastral:26 Teren neimprejmuit;

Construcții

Crt	Nr cadastral Nr. topografic	Adresa	Observații / Referințe
A1.1	50229-C1	Loc. Pomârla, Jud. Botosani	Nr. niveluri:1; S. construita la sol:66 mp; Casă construită în anul 1997, din chirpici acoperită cu azbest. Fără certificat de performanță energetică
A1.2	50229-C2	Loc. Pomârla, Jud. Botosani	Nr. niveluri:1; S. construita la sol:28 mp; Grajd construit în anul 2000, din chirpici acoperit cu azbest

B. Partea II. Proprietari și acte

Inscrieri privitoare la dreptul de proprietate și alte drepturi reale		Referințe
988 / 21/01/2013		
Act Notarial nr. 147, din 21/01/2013 emis de BNPA "Teodorescu Dorina-Pricop Luiza";		
B4	Intabulare, drept de PROPRIETATE, dobandit prin Convenție, cota actuala 1/1, cota initiala 1/1 1) MOLDOVANU DANUT, căsătorit cu 2) MOLDOVANU MARICICA, bun comun	A1, A1.1, A1.2

C. Partea III. SARCINI .

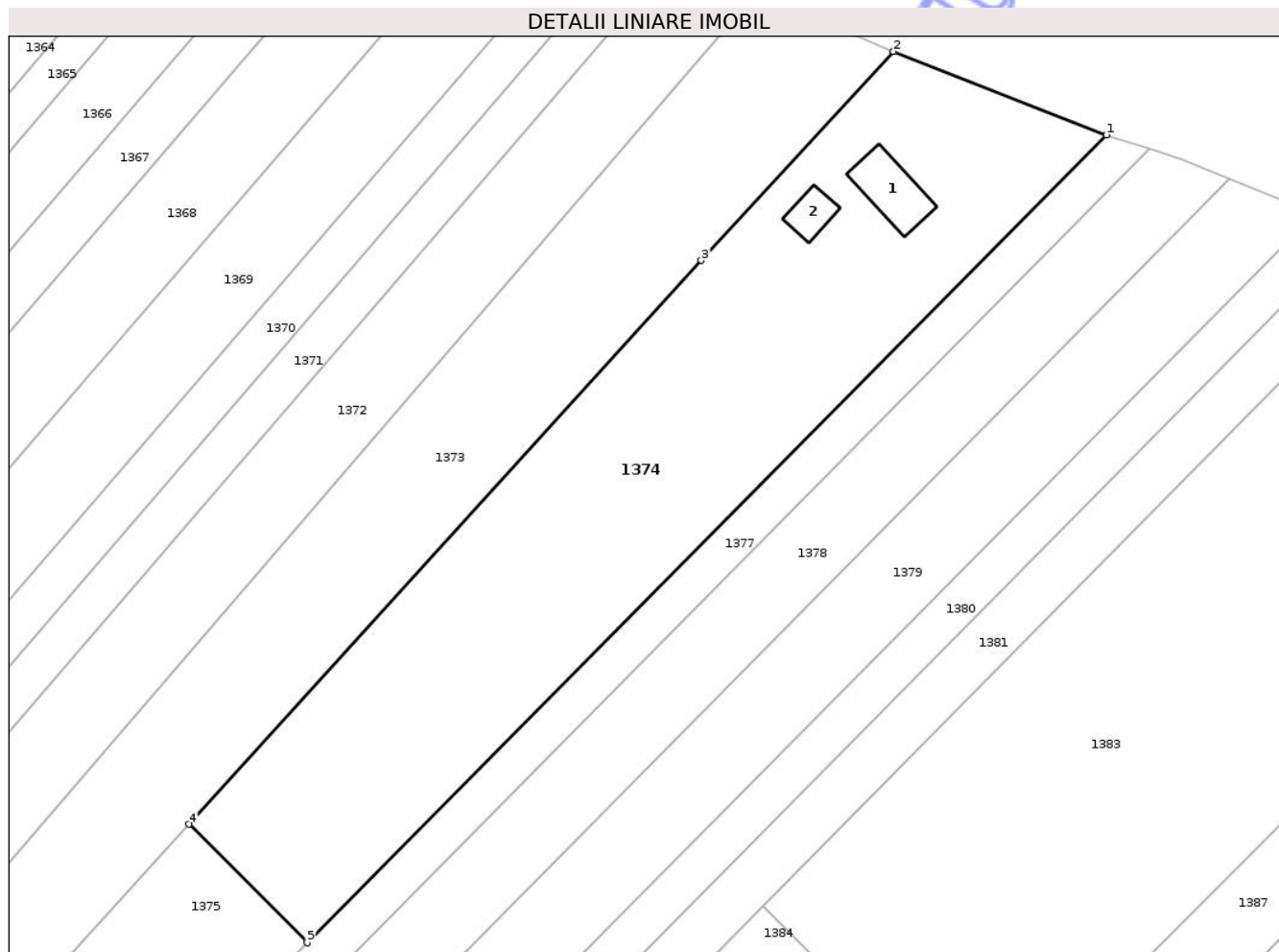
Inscrieri privind dezmembramintele dreptului de proprietate, drepturi reale de garanție și sarcini	Referințe
NU SUNT	

Anexa Nr. 1 La Partea I

Teren

Nr cadastral	Suprafața (mp)*	Observații / Referințe
50229	3.500	

* Suprafața este determinată în planul de proiecție Stereo 70.



Date referitoare la teren

Crt	Categorie folosință	Intravilan	Suprafața (mp)	Tarla	Parcelă	Nr. topo	Observații / Referințe
1	curți construcții	DA	565	22	493/27	-	INTRAVILAN PUG
2	arabil	DA	635	22	493/27	-	INTRAVILAN PUG
3	arabil	NU	2.300	22	493/27	-	

Date referitoare la construcții

Crt	Număr	Destinație construcție	Supraf. (mp)	Situație juridică	Observații / Referințe
A1.1	50229-C1	construcții de locuințe	66	Cu acte	Nr. niveluri:1; S. construită la sol:66 mp; Casă construită în anul 1997, din chirpici acoperită cu azbest. Fără certificat de performanță energetică
A1.2	50229-C2	construcții anexa	28	Cu acte	Nr. niveluri:1; S. construită la sol:28 mp; Grajd construit în anul 2000, din chirpici acoperit cu azbest

Lungime Segmente

1) Valorile lungimilor segmentelor sunt obținute din proiecție în plan.

Punct început	X / Y	Punct sfârșit	X / Y	Lungime segment (** (m)

Punct început	X / Y	Punct sfârșit	X / Y	Lungime segment (** (m)
1	598.095,907 727.379,736	2	598.068,209 727.390,571	29.742
2	598.068,209 727.390,571	3	598.043,233 727.363,425	36.888
3	598.043,233 727.363,425	4	597.976,656 727.290,24	98.937
4	597.976,656 727.290,24	5	597.992,012 727.274,86	21.734
5	597.992,012 727.274,86	1	598.095,907 727.379,736	147.625

** Lungimile segmentelor sunt determinate în planul de proiecție Stereo 70 și sunt rotunjite la 1 milimetru.

*** Distanța dintre puncte este formată din segmente cumulate ce sunt mai mici decât valoarea 1 milimetru.

Neutilizabil în Circuitul Civil

**DATE DESPRE IMOBILUL NR. 1375**

Oficiul de Cadastru și Publicitate Imobiliară BOTOSANI
Biroul de Cadastru și Publicitate Imobiliară Dorohoi

A. Partea I. Descrierea imobilului

TEREN Extravilan

Adresa: Jud. Botosani

Nr. Crt	Nr cadastral Nr. topografic	Suprafața* (mp)	Observații / Referințe
A1		606	Sector cadastral:26 Teren neimprejmuit; Conform titlului de proprietate imobilul se afla in parcela 1571/4(I)

B. Partea II. Proprietari și acte

Inscrieri privitoare la dreptul de proprietate și alte drepturi reale		Referințe
/		
Act Administrativ nr. 137953, din 30/07/2003 emis de CJSIPT BOTOSANI (Titlu proprietate);		
B1	Intabulare, drept de PROPRIETATE, dobandit prin Reconstituire, cota actuala 1/1, cota initiala 1/1 1) MOLDOVANU ION, Lipsa C.N.P.	A1

C. Partea III. SARCINI .

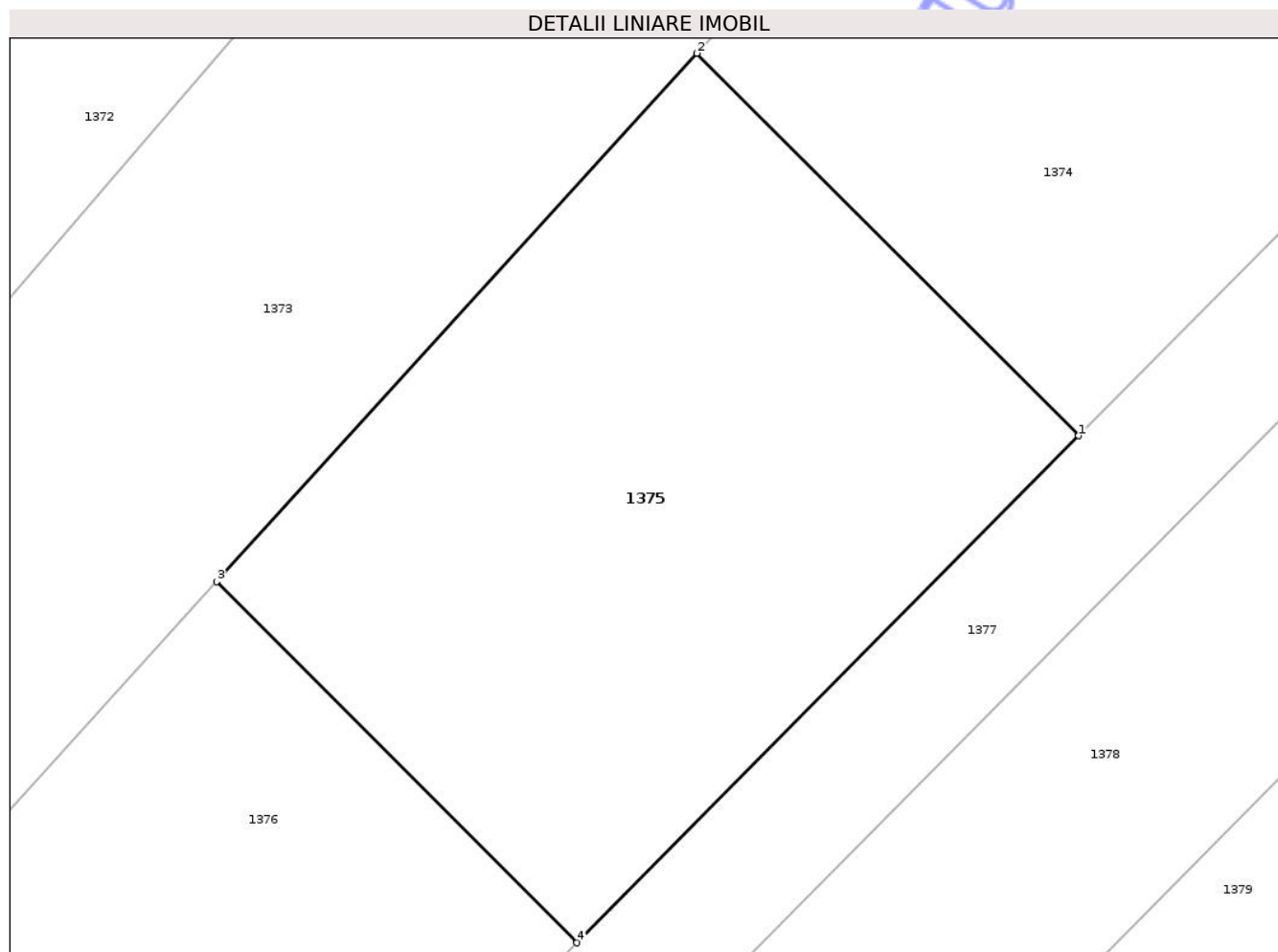
Inscrieri privind dezmembramintele dreptului de proprietate, drepturi reale de garanție și sarcini	Referințe
NU SUNT	

Anexa Nr. 1 La Partea I

Teren

Nr cadastral	Suprafața (mp)*	Observații / Referințe
	606	Conform titlului de proprietate imobilul se afla in parcela 1571/4(I)

* Suprafața este determinată în planul de proiecție Stereo 70.



Date referitoare la teren

Crt	Categorie folosință	Intra vilan	Suprafața (mp)	Tarla	Parcelă	Nr. topo	Observații / Referințe
1	arabil	NU	606	22	493	-	

Lungime Segmente

1) Valorile lungimilor segmentelor sunt obținute din proiecție în plan.

Punct început	X / Y	Punct sfârșit	X / Y	Lungime segment (** (m)
1	597.992,012 727.274,86	2	597.976,656 727.290,24	21.734
2	597.976,656 727.290,24	3	597.957,328 727.268,994	28.722
3	597.957,328 727.268,994	4	597.971,821 727.254,478	20.513
4	597.971,821 727.254,478	1	597.992,012 727.274,86	28.69

** Lungimile segmentelor sunt determinate în planul de proiecție Stereo 70 și sunt rotunjite la 1 milimetru.

*** Distanța dintre puncte este formată din segmente cumulate ce sunt mai mici decât valoarea 1 milimetru.

Neutilizabil în Circuitul
Civil

**DATE DESPRE IMOBILUL NR. 1376**

Oficiul de Cadastru și Publicitate Imobiliară BOTOSANI
Biroul de Cadastru și Publicitate Imobiliară Dorohoi

A. Partea I. Descrierea imobilului

TEREN Extravilan

Adresa: Jud. Botosani

Nr. Crt	Nr cadastral Nr. topografic	Suprafața* (mp)	Observații / Referințe
A1		2.800	Sector cadastral:26 Teren neimprejmuit; Conform titlului de proprietate imobilul se afla in parcela 493/240. Diferenta de 3800mp pana la suprafata din TP a parcelei se regasese inscrisa in ID1385

B. Partea II. Proprietari și acte

Inscrieri privitoare la dreptul de proprietate și alte drepturi reale	Referințe
/	
Act Administrativ nr. 137960, din 31/07/2003 emis de CJSIPT BOTOSANI (Titlu proprietate);	
B1	A1
Intabulare, drept de PROPRIETATE, dobandit prin Reconstituire, cota actuala 1/1, cota initiala 1/1	
1) MOLDOVANU IOAN, Lipsa C.N.P.	
2) PATRASCUTA EUGENIA, Lipsa C.N.P.	
3) ATITIENEI MARIA, Lipsa C.N.P.	

C. Partea III. SARCINI .

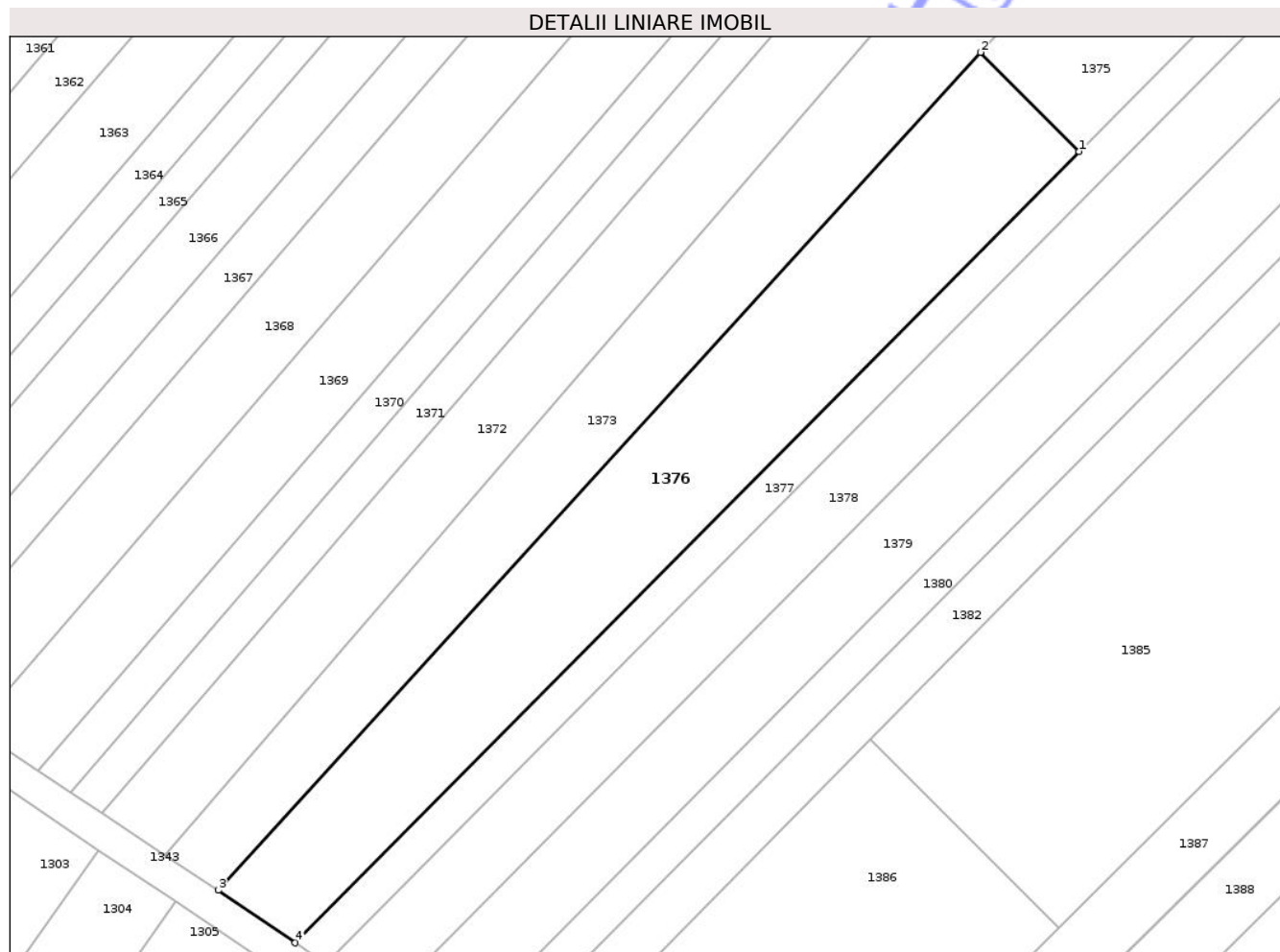
Inscrieri privind dezmembramintele dreptului de proprietate, drepturi reale de garanție și sarcini	Referințe
NU SUNT	

Anexa Nr. 1 La Partea I

Teren

Nr cadastral	Suprafața (mp)*	Observații / Referințe
	2.800	Conform titlului de proprietate imobilul se afla in parcela 493/240. Diferenta de 3800mp pana la suprafata din TP a parcelei se regaseste inscrisa in ID1385

* Suprafata este determinată in planul de proiectie Stereo 70.



Date referitoare la teren

Crt	Categorie folosință	Intra vilan	Suprafața (mp)	Tarla	Parcelă	Nr. topo	Observații / Referințe
1	arabil	NU	2.500	22	493/240	-	
2	arabil	NU	300	22	492	-	

Lungime Segmente

1) Valorile lungimilor segmentelor sunt obținute din proiectie în plan.

Punct început	X / Y	Punct sfârșit	X / Y	Lungime segment (** (m)
1	597.971,821 727.254,478	2	597.957,328 727.268,994	20.513
2	597.957,328 727.268,994	3	597.845,554 727.146,128	166.101
3	597.845,554 727.146,128	4	597.856,87 727.138,44	13.68
4	597.856,87 727.138,44	1	597.971,821 727.254,478	163.336

** Lungimile segmentelor sunt determinate în planul de proiecție Stereo 70 și sunt rotunjite la 1 milimetru.

*** Distanța dintre puncte este formată din segmente cumulate ce sunt mai mici decât valoarea 1 milimetru.

Neutilizabil în Circuitul
Civil

**DATE DESPRE IMOBILUL NR. 1377**

Oficiul de Cadastru și Publicitate Imobiliară BOTOSANI
Biroul de Cadastru și Publicitate Imobiliară Dorohoi

A. Partea I. Descrierea imobilului

TEREN Necunoscut

Nr. topografic: ,

Adresa: Loc. Pomârla, Nr. ., Jud. Botosani, pc 493/25

Nr. Crt	Nr cadastral Nr. topografic	Suprafața* (mp)	Observații / Referințe
A1	51074	1.800	Sector cadastral:26 Teren neimprejmut; Conform titlului de proprietate imobilul se afla in parcela 493/25

B. Partea II. Proprietari și acte

Inscrieri privitoare la dreptul de proprietate și alte drepturi reale	Referințe
3049 / 06/02/2019	
Act Notarial nr. 338, din 05/02/2019 emis de BIN Amarie I. Ioan;	
B2	A1
Intabulare, drept de PROPRIETATE, dobandit prin Conventie, cota actuala 1/1, cota initiala 1/1	
1) MOLDOVANU DANUT, căsătorit cu	
2) MOLDOVANU MARICICA, bun propriu	

C. Partea III. SARCINI .

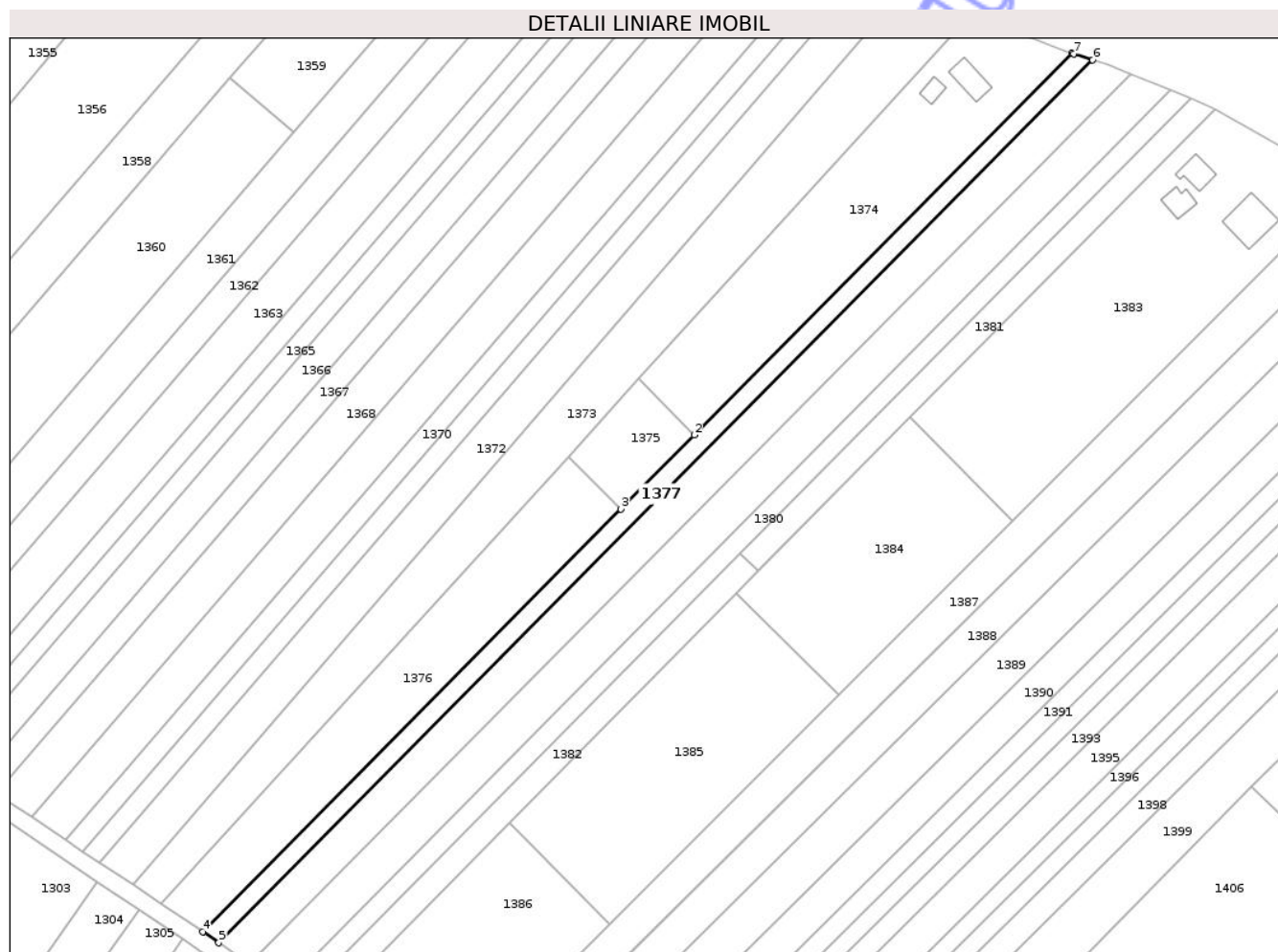
Inscrieri privind dezmembramintele dreptului de proprietate, drepturi reale de garanție și sarcini	Referințe
NU SUNT	

Anexa Nr. 1 La Partea I

Teren

Nr cadastral	Suprafața (mp)*	Observații / Referințe
51074	1.800	Conform titlului de proprietate imobilul se afla in parcela 493/25

* Suprafața este determinată în planul de proiecție Stereo 70.



Date referitoare la teren

Crt	Categorie folosință	Intra vilan	Suprafața (mp)	Tarla	Parcelă	Nr. topo	Observații / Referințe
1	arabil	NU	1.450	22	493/25	-	
2	arabil	DA	200	22	493/25	-	INTRAVILAN PUG
3	faneata	DA	50	22	1571	-	
4	arabil	NU	100	22	492	-	

Lungime Segmente

1) Valorile lungimilor segmentelor sunt obținute din proiecție în plan.

Punct început	X / Y	Punct sfârșit	X / Y	Lungime segment (** (m)
1	598.095,907 727.379,736	2	597.992,012 727.274,86	147.625
2	597.992,012 727.274,86	3	597.971,821 727.254,478	28.69
3	597.971,821 727.254,478	4	597.856,87 727.138,44	163.336

Punct început	X / Y	Punct sfârșit	X / Y	Lungime segment (** (m)
4	597.856,87 727.138,44	5	597.861,283 727.135,382	5.37
5	597.861,283 727.135,382	6	598.101,539 727.377,91	341.383
6	598.101,539 727.377,91	7	598.096,339 727.379,567	5.457
7	598.096,339 727.379,567	1	598.095,907 727.379,736	0.464

** Lungimile segmentelor sunt determinate în planul de proiecție Stereo 70 și sunt rotunjite la 1 milimetru.

*** Distanța dintre puncte este formată din segmente cumulate ce sunt mai mici decât valoarea 1 milimetru.

Neutilizabil în Circuitul Civil

**DATE DESPRE IMOBILUL NR. 1378**

Oficiul de Cadastru și Publicitate Imobiliară BOTOSANI
Biroul de Cadastru și Publicitate Imobiliară Dorohoi

A. Partea I. Descrierea imobilului

TEREN Necunoscut

Adresa: Loc. Pomârla, Nr. ,, Jud. Botosani

Nr. Crt	Nr cadastral Nr. topografic	Suprafața* (mp)	Observații / Referințe
A1		3.473	Sector cadastral:26 Teren neimprejmuit; Conform titlului de proprietate imobilul se afla in parcelele 493/26 si 1571/3

B. Partea II. Proprietari și acte

Inscrieri privitoare la dreptul de proprietate și alte drepturi reale		Referințe
/		
Act Administrativ nr. 119509, din 22/09/2002 emis de CJSIPT BOTOSANI (Titlu proprietate);		
B1	Intabulare, drept de PROPRIETATE, dobandit prin Reconstituire, cota actuala 1/1, cota initiala 1/1 1) ALBU SAVETA , Lipsa C.N.P. 2) SCRIPCA MARIA , Lipsa C.N.P. 3) ALBU GHEORGHE , Lipsa C.N.P. 4) POPESCU ELENA , Lipsa C.N.P. 5) ALBU MIHAI , Lipsa C.N.P.	A1

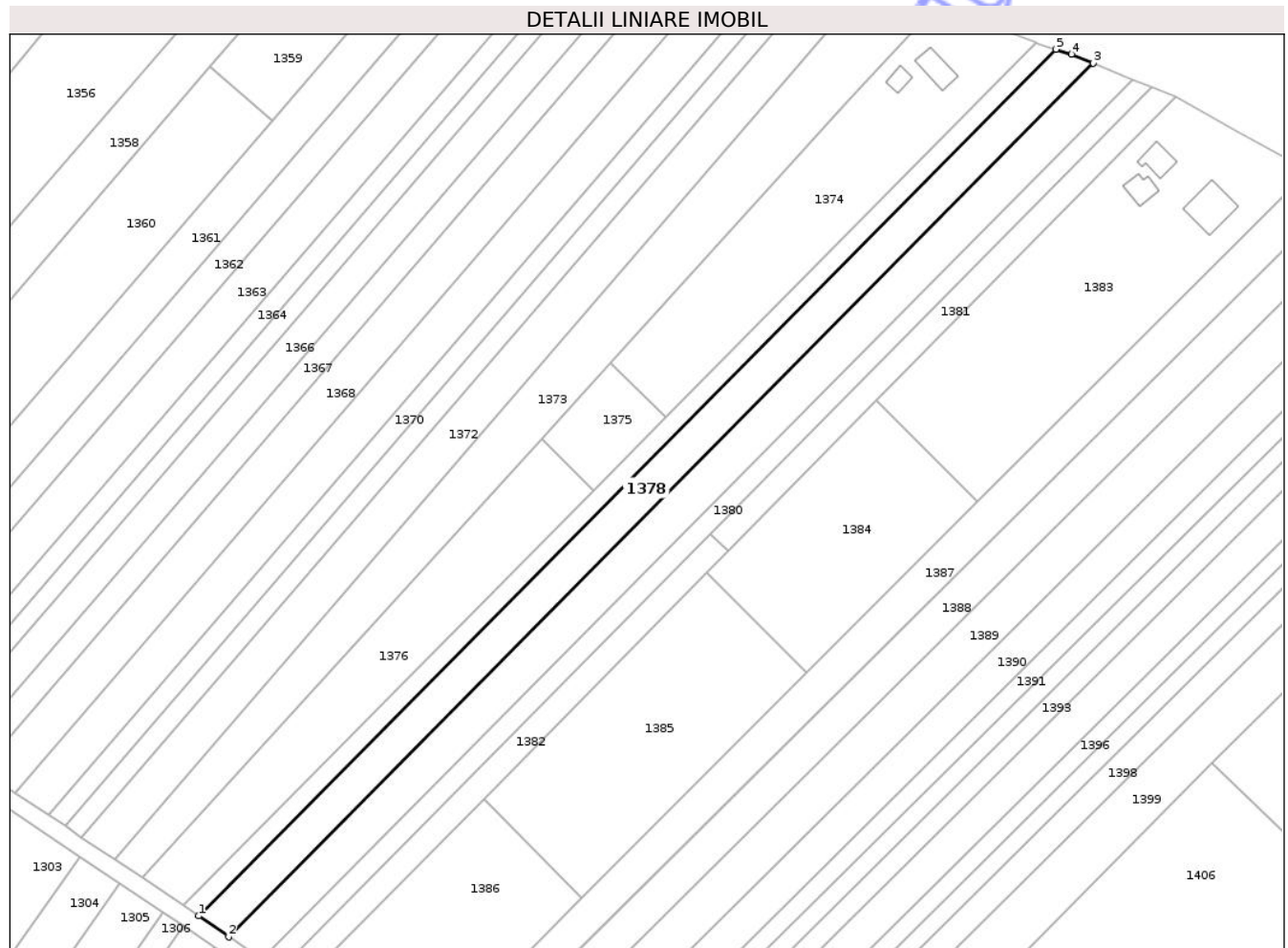
C. Partea III. SARCINI .

Inscrieri privind dezmembramintele dreptului de proprietate, drepturi reale de garanție și sarcini	Referințe
NU SUNT	

Teren

Nr cadastral	Suprafața (mp)*	Observații / Referințe
	3.473	Conform titlului de proprietate imobilul se afla in parcelele 493/26 si 1571/3

* Suprafața este determinată in planul de proiecție Stereo 70.



Date referitoare la teren

Crt	Categorie folosință	Intravilan	Suprafața (mp)	Tarla	Parcelă	Nr. topo	Observații / Referințe
1	faneata	DA	300	22	1571/3	-	
2	arabil	NU	2.800	22	493/26	-	
3	arabil	DA	200	22	493/26	-	INTRAVILAN PUG
4	arabil	NU	173	22	492	-	

Lungime Segmente

1) Valorile lungimilor segmentelor sunt obținute din proiecție în plan.

Punct început	X / Y	Punct sfârșit	X / Y	Lungime segment (** (m)
1	597.861,283 727.135,382	2	597.869,737 727.129,524	10.285
2	597.869,737 727.129,524	3	598.111,95 727.374,028	344.165
3	598.111,95 727.374,028	4	598.105,838 727.376,539	6.608

Punct început	X / Y	Punct sfârșit	X / Y	Lungime segment (** (m)
4	598.105,838 727.376,539	5	598.101,539 727.377,91	4.513
5	598.101,539 727.377,91	1	597.861,283 727.135,382	341.383

** Lungimile segmentelor sunt determinate în planul de proiecție Stereo 70 și sunt rotunjite la 1 milimetru.

*** Distanța dintre puncte este formată din segmente cumulate ce sunt mai mici decât valoarea 1 milimetru.

Neutilizabil în Circuitul Civil

**DATE DESPRE IMOBILUL NR. 1379**

Oficiul de Cadastru și Publicitate Imobiliară BOTOSANI
Biroul de Cadastru și Publicitate Imobiliară Dorohoi

A. Partea I. Descrierea imobilului

TEREN Necunoscut

Adresa: Loc. Pomârla, Nr. ., Jud. Botosani

Nr. Crt	Nr cadastral Nr. topografic	Suprafața* (mp)	Observații / Referințe
A1		3.800	Sector cadastral:26 Teren neimprejmuit; Conform titlului de proprietate imobilul se afla in parcela 493/29

B. Partea II. Proprietari și acte

Inscrieri privitoare la dreptul de proprietate și alte drepturi reale		Referințe
/		
Act Administrativ nr. 42116, din 01/08/1994 emis de CJSIPT BOTOSANI (Titlu proprietate);		
B1	Intabulare, drept de PROPRIETATE, dobandit prin Reconstituire, cota actuala 1/1, cota initiala 1/1 1) CULICEANU TOADER, Lipsa C.N.P.	A1

C. Partea III. SARCINI .

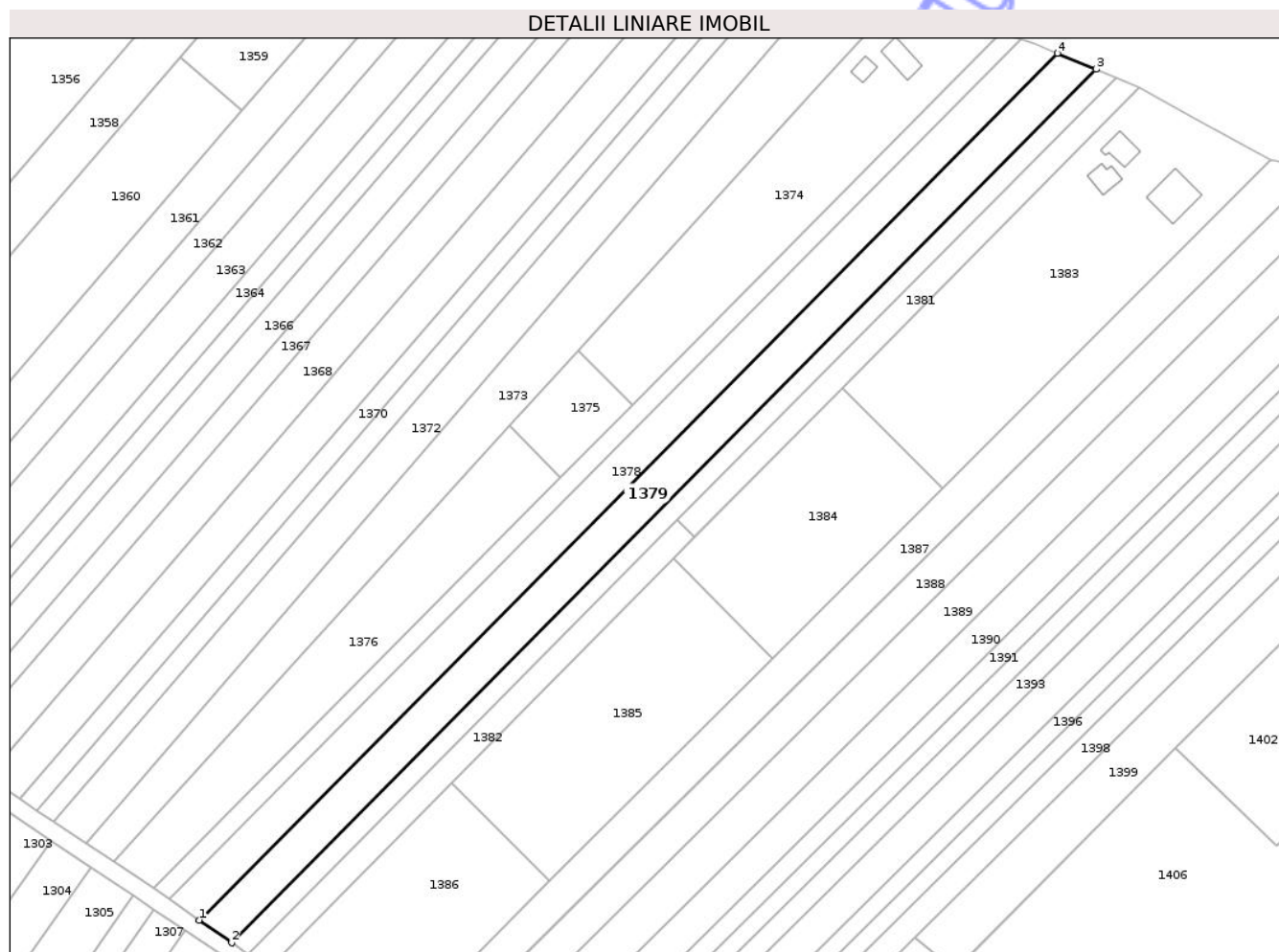
Inscrieri privind dezmembramintele dreptului de proprietate, drepturi reale de garanție și sarcini	Referințe
NU SUNT	

Anexa Nr. 1 La Partea I

Teren

Nr cadastral	Suprafața (mp)*	Observații / Referințe
	3.800	Conform titlului de proprietate imobilul se afla in parcela 493/29

* Suprafața este determinată în planul de proiecție Stereo 70.



Date referitoare la teren

Crt	Categorie folosință	Intravilan	Suprafața (mp)	Tarla	Parcelă	Nr. topo	Observații / Referințe
1	arabil	NU	3.120	22	493/29	-	
2	arabil	DA	100	22	493/29	-	INTRAVILAN PUG
3	arabil	DA	150	22	1571	-	
4	faneata	DA	250	22	1571	-	
5	arabil	NU	180	22	492	-	

Lungime Segmente

1) Valorile lungimilor segmentelor sunt obținute din proiecție în plan.

Punct început	X / Y	Punct sfârșit	X / Y	Lungime segment (** (m)
1	597.869,737 727.129,524	2	597.878,918 727.123,162	11.17
2	597.878,918 727.123,162	3	598.122,955 727.369,507	346.756

Punct început	X / Y	Punct sfârșit	X / Y	Lungime segment (** (m)
3	598.122,955 727.369,507	4	598.111,95 727.374,028	11.897
4	598.111,95 727.374,028	1	597.869,737 727.129,524	344.165

** Lungimile segmentelor sunt determinate în planul de proiecție Stereo 70 și sunt rotunjite la 1 milimetru.

*** Distanța dintre puncte este formată din segmente cumulate ce sunt mai mici decât valoarea 1 milimetru.

Neutilizabil în Circuitul Civil

**DATE DESPRE IMOBILUL NR. 1380**

Oficiul de Cadastru și Publicitate Imobiliară BOTOSANI
Biroul de Cadastru și Publicitate Imobiliară Dorohoi

A. Partea I. Descrierea imobilului

TEREN Necunoscut

Adresa: Loc. Pomârla, Nr. ., Jud. Botosani

Nr. Crt	Nr cadastral Nr. topografic	Suprafața* (mp)	Observații / Referințe
A1		1.900	Sector cadastral:26 Teren neimprejmuit; Conform titlului de proprietate imobilul se afla in parcela 493/28

B. Partea II. Proprietari și acte

Inscrieri privitoare la dreptul de proprietate și alte drepturi reale		Referințe
/		
Act Administrativ nr. 152699, din 19/05/2004 emis de CJSIPT BOTOSANI (Titlu proprietate);		
B1	Intabulare, drept de PROPRIETATE, dobandit prin Reconstituire, cota actuala 1/1, cota initiala 1/1 1) GALAMUJ ANETA, Lipsa C.N.P.	A1

C. Partea III. SARCINI .

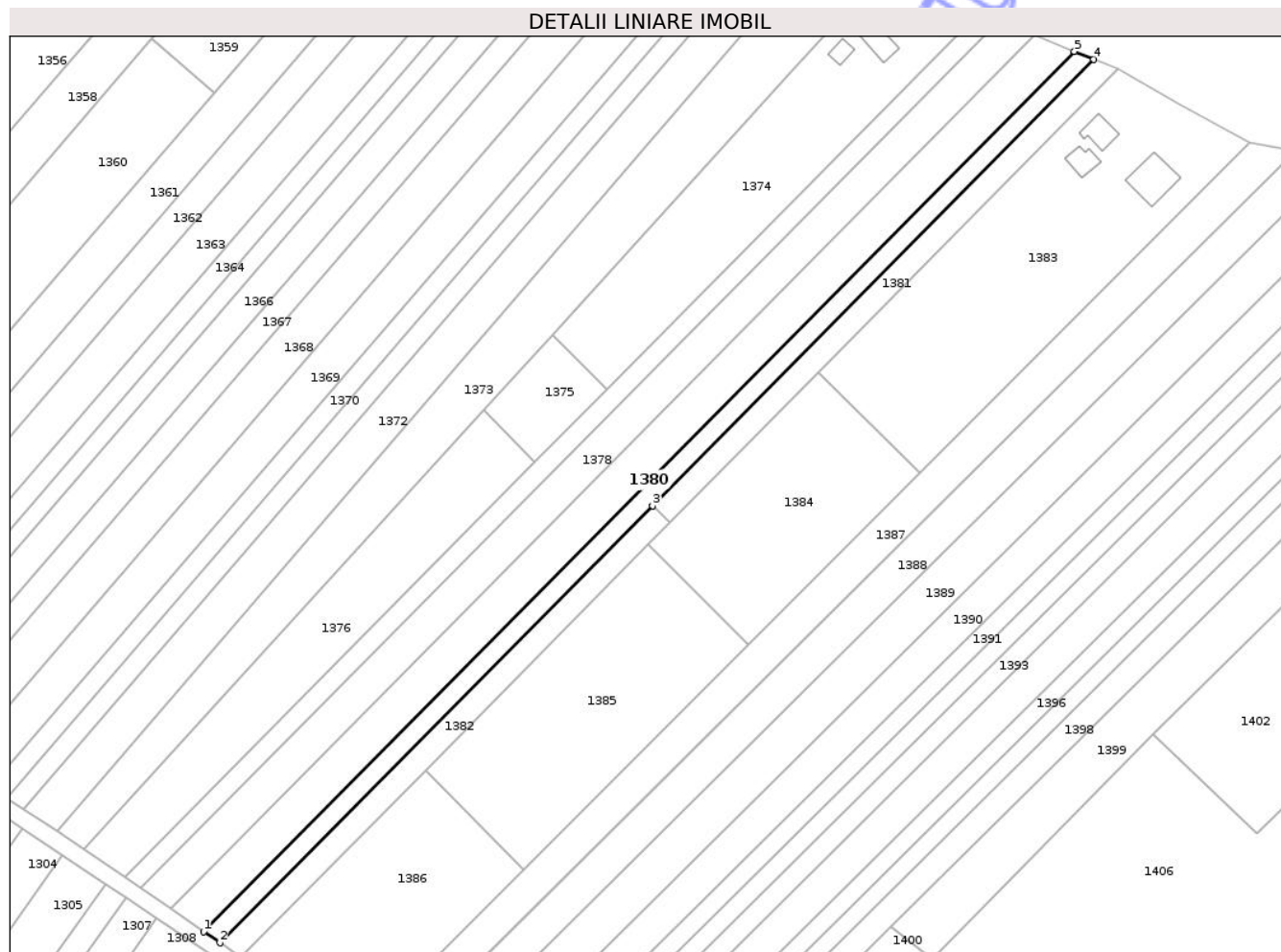
Inscrieri privind dezmembramintele dreptului de proprietate, drepturi reale de garanție și sarcini	Referințe
NU SUNT	

Anexa Nr. 1 La Partea I

Teren

Nr cadastral	Suprafața (mp)*	Observații / Referințe
	1.900	Conform titlului de proprietate imobilul se afla in parcela 493/28

* Suprafața este determinată în planul de proiecție Stereo 70.



Date referitoare la teren

Crt	Categorie folosință	Intravilan	Suprafața (mp)	Tarla	Parcelă	Nr. topo	Observații / Referințe
1	arabil	NU	1.540	22	493/28	-	
2	arabil	DA	50	22	493/28	-	INTRAVILAN PUG
3	arabil	DA	230	22	1571	-	
4	arabil	NU	80	22	492	-	

Lungime Segmente

1) Valorile lungimilor segmentelor sunt obținute din proiecție în plan.

Punct început	X / Y	Punct sfârșit	X / Y	Lungime segment (** (m)
1	597.878,918 727.123,162	2	597.883,483 727.119,999	5.554
2	597.883,483 727.119,999	3	598.004,718 727.242,38	172.264
3	598.004,718 727.242,38	4	598.128,426 727.367,259	175.78

Punct început	X / Y	Punct sfârșit	X / Y	Lungime segment (** (m)
4	598.128,426 727.367,259	5	598.122,955 727.369,507	5.915
5	598.122,955 727.369,507	1	597.878,918 727.123,162	346.756

** Lungimile segmentelor sunt determinate în planul de proiecție Stereo 70 și sunt rotunjite la 1 milimetru.

*** Distanța dintre puncte este formată din segmente cumulate ce sunt mai mici decât valoarea 1 milimetru.

Neutilizabil în Circuitul Civil

**DATE DESPRE IMOBILUL NR. 1381**

Oficiul de Cadastru și Publicitate Imobiliară BOTOSANI
Biroul de Cadastru și Publicitate Imobiliară Dorohoi

A. Partea I. Descrierea imobilului

TEREN Necunoscut

Adresa: Loc. Pomârla, Nr. ., Jud. Botosani

Nr. Crt	Nr cadastral Nr. topografic	Suprafața* (mp)	Observații / Referințe
A1		1.200	Sector cadastral:26 Teren neimprejmuit; Conform titlului de proprietate imobilul se afla in parcela 493/101

B. Partea II. Proprietari și acte

Inscrieri privitoare la dreptul de proprietate și alte drepturi reale		Referințe
/		
Act Administrativ nr. 152727, din 11/08/2004 emis de CJSIPT BOTOSANI (Titlu proprietate);		
B1	Intabulare, drept de PROPRIETATE, dobandit prin Reconstituire, cota actuala 1/1, cota initiala 1/1 1) CHIRIAC MARIEA, Lipsa C.N.P.	A1

C. Partea III. SARCINI .

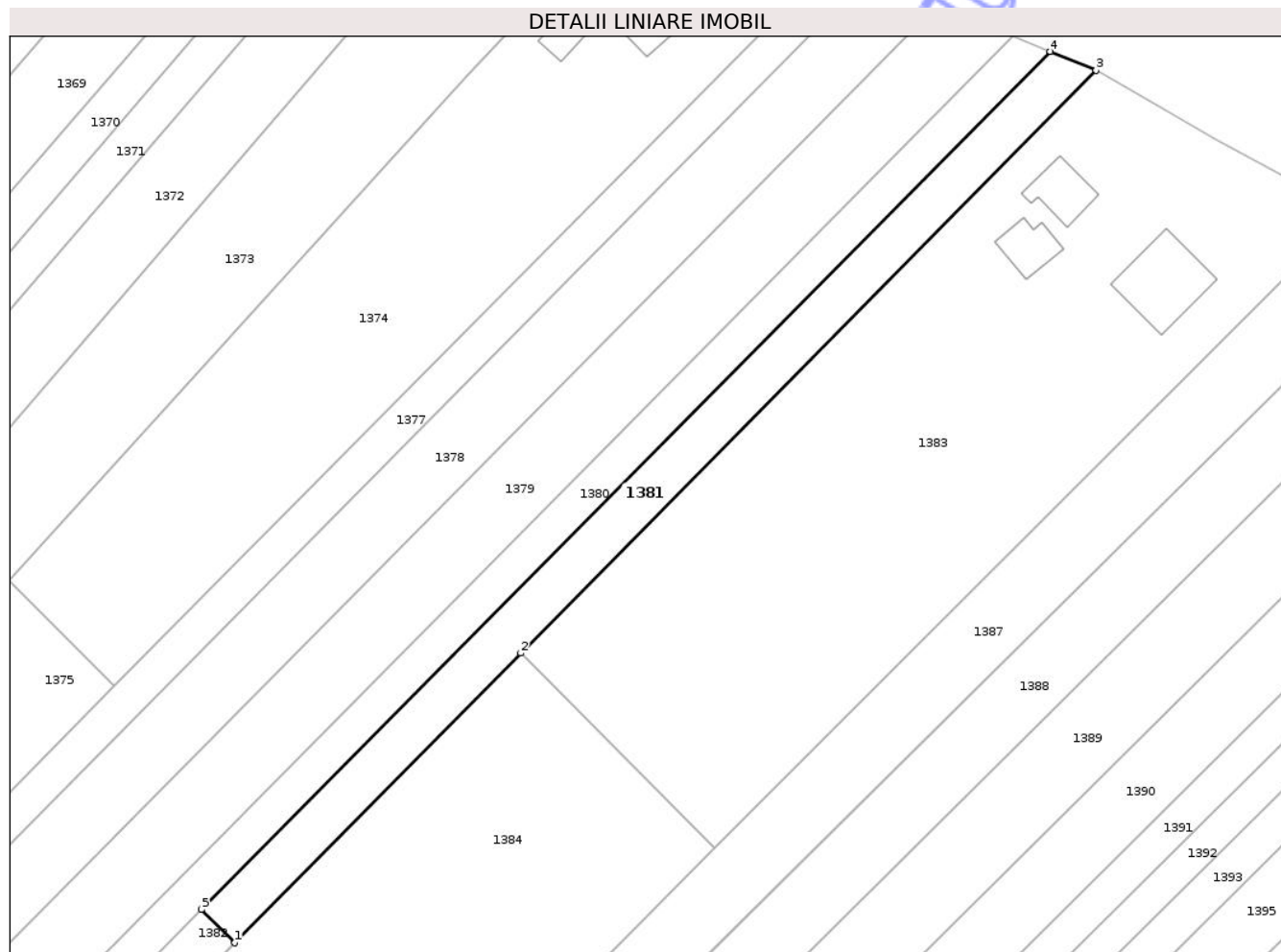
Inscrieri privind dezmembramintele dreptului de proprietate, drepturi reale de garanție și sarcini	Referințe
NU SUNT	

Anexa Nr. 1 La Partea I

Teren

Nr cadastral	Suprafața (mp)*	Observații / Referințe
	1.200	Conform titlului de proprietate imobilul se afla in parcela 493/101

* Suprafața este determinată în planul de proiecție Stereo 70.



Date referitoare la teren

Crt	Categorie folosință	Intra vilan	Suprafața (mp)	Tarla	Parcelă	Nr. topo	Observații / Referințe
1	arabil	NU	850	22	493/101	-	
2	arabil	DA	50	22	493/101	-	INTRAVILAN PUG
3	arabil	DA	300	22	1571	-	

Lungime Segmente

1) Valorile lungimilor segmentelor sunt obținute din proiecție în plan.

Punct început	X / Y	Punct sfârșit	X / Y	Lungime segment (** (m)
1	598.009,608 727.237,535	2	598.051,262 727.279,688	59.262
2	598.051,262 727.279,688	3	598.135,09 727.364,521	119.263
3	598.135,09 727.364,521	4	598.128,426 727.367,259	7.204
4	598.128,426 727.367,259	5	598.004,718 727.242,38	175.78

Punct început	X / Y	Punct sfârșit	X / Y	Lungime segment (** (m)
5	598.004,718 727.242,38	1	598.009,608 727.237,535	6.884

** Lungimile segmentelor sunt determinate în planul de proiecție Stereo 70 și sunt rotunjite la 1 milimetru.

*** Distanța dintre puncte este formată din segmente cumulate ce sunt mai mici decât valoarea 1 milimetru.

Neutilizabil în Circuitul Civil

**DATE DESPRE IMOBILUL NR. 1382**

Oficiul de Cadastru și Publicitate Imobiliară BOTOSANI
Biroul de Cadastru și Publicitate Imobiliară Dorohoi

A. Partea I. Descrierea imobilului

TEREN Extravilan

Adresa: Jud. Botosani

Nr. Crt	Nr cadastral Nr. topografic	Suprafața* (mp)	Observații / Referințe
A1		1.200	Sector cadastral:26 Teren neimprejmuit; Conform titlului de proprietate imobilul se afla in parcela 493/291

B. Partea II. Proprietari și acte

Inscrieri privitoare la dreptul de proprietate și alte drepturi reale		Referințe
/		
Act Administrativ nr. 108956, din 31/08/2002 emis de CJSIPT BOTOSANI (Titlu proprietate);		
B1	Intabulare, drept de PROPRIETATE, dobandit prin Reconstituire, cota actuala 1/1, cota initiala 1/1 1) CHIRIAC ELENA, Lipsa C.N.P.	A1

C. Partea III. SARCINI .

Inscrieri privind dezmembramintele dreptului de proprietate, drepturi reale de garanție și sarcini	Referințe
NU SUNT	

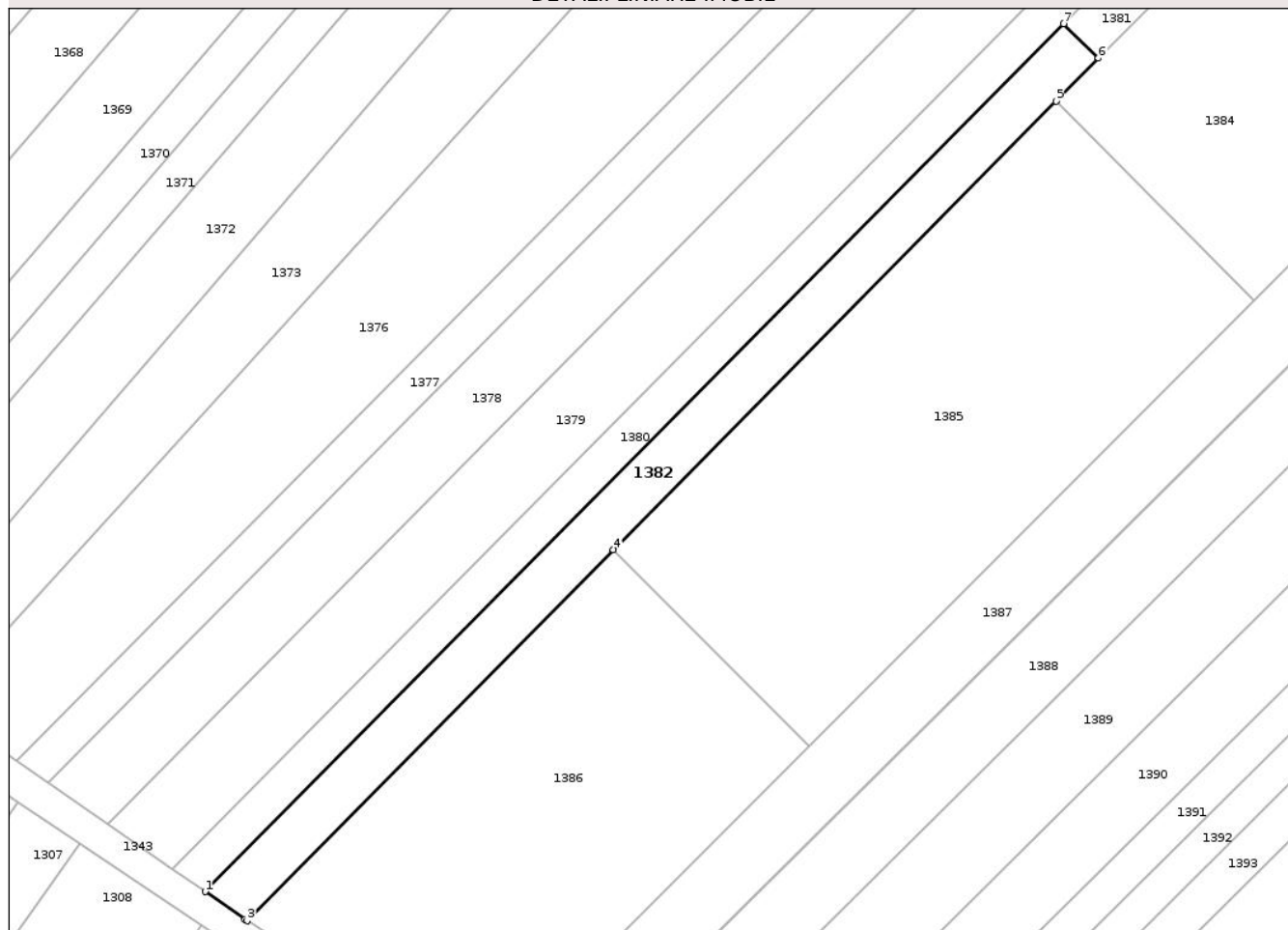
Anexa Nr. 1 La Partea I

Teren

Nr cadastral	Suprafața (mp)*	Observații / Referințe
	1.200	Conform titlului de proprietate imobilul se afla in parcela 493/291

* Suprafața este determinată în planul de proiecție Stereo 70.

DETALII LINIARE IMOBIL



Date referitoare la teren

Crt	Categorie folosință	Intra vilan	Suprafața (mp)	Tarla	Parcelă	Nr. topo	Observații / Referințe
1	arabil	NU	1.100	22	493/291	-	
2	arabil	NU	100	22	492	-	

Lungime Segmente

1) Valorile lungimilor segmentelor sunt obținute din proiecție în plan.

Punct început	X / Y	Punct sfârșit	X / Y	Lungime segment (** (m)
1	597.883,483 727.119,999	2	597.889,124 727.116,09	6.862
2	597.889,124 727.116,09	3	597.889,415 727.115,901	0.348
3	597.889,415 727.115,901	4	597.941,121 727.168,227	73.563
4	597.941,121 727.168,227	5	598.003,613 727.231,468	88.908

Punct început	X / Y	Punct sfârșit	X / Y	Lungime segment (** (m)
5	598.003,613 727.231,468	6	598.009,608 727.237,535	8.53
6	598.009,608 727.237,535	7	598.004,718 727.242,38	6.884
7	598.004,718 727.242,38	1	597.883,483 727.119,999	172.264

** Lungimile segmentelor sunt determinate în planul de proiecție Stereo 70 și sunt rotunjite la 1 milimetru.

*** Distanța dintre puncte este formată din segmente cumulate ce sunt mai mici decât valoarea 1 milimetru.

Neutilizabil în Circuitul Civil

**DATE DESPRE IMOBILUL NR. 1383**

Oficiul de Cadastru și Publicitate Imobiliară BOTOSANI
Biroul de Cadastru și Publicitate Imobiliară Dorohoi

A. Partea I. Descrierea imobilului

TEREN Necunoscut

Adresa: Loc. Pomârla, Nr. ., Jud. Botosani

Nr. Crt	Nr cadastral Nr. topografic	Suprafața* (mp)	Observații / Referințe
A1		5.047	Sector cadastral:26 Teren neimprejmuit;

B. Partea II. Proprietari și acte

Inscrieri privitoare la dreptul de proprietate și alte drepturi reale	Referințe
/	
Act Administrativ nr. 42102, din 21/07/1994 emis de CJSIPT BOTOSANI (Titlu proprietate);	
B1	A1, A1.1, A1.2, A1.3
Intabulare, drept de PROPRIETATE, dobandit prin Reconstituire, cota actuala 1/1, cota initiala 1/1 1) MOLDOVANU ION, Lipsa C.N.P.	

C. Partea III. SARCINI .

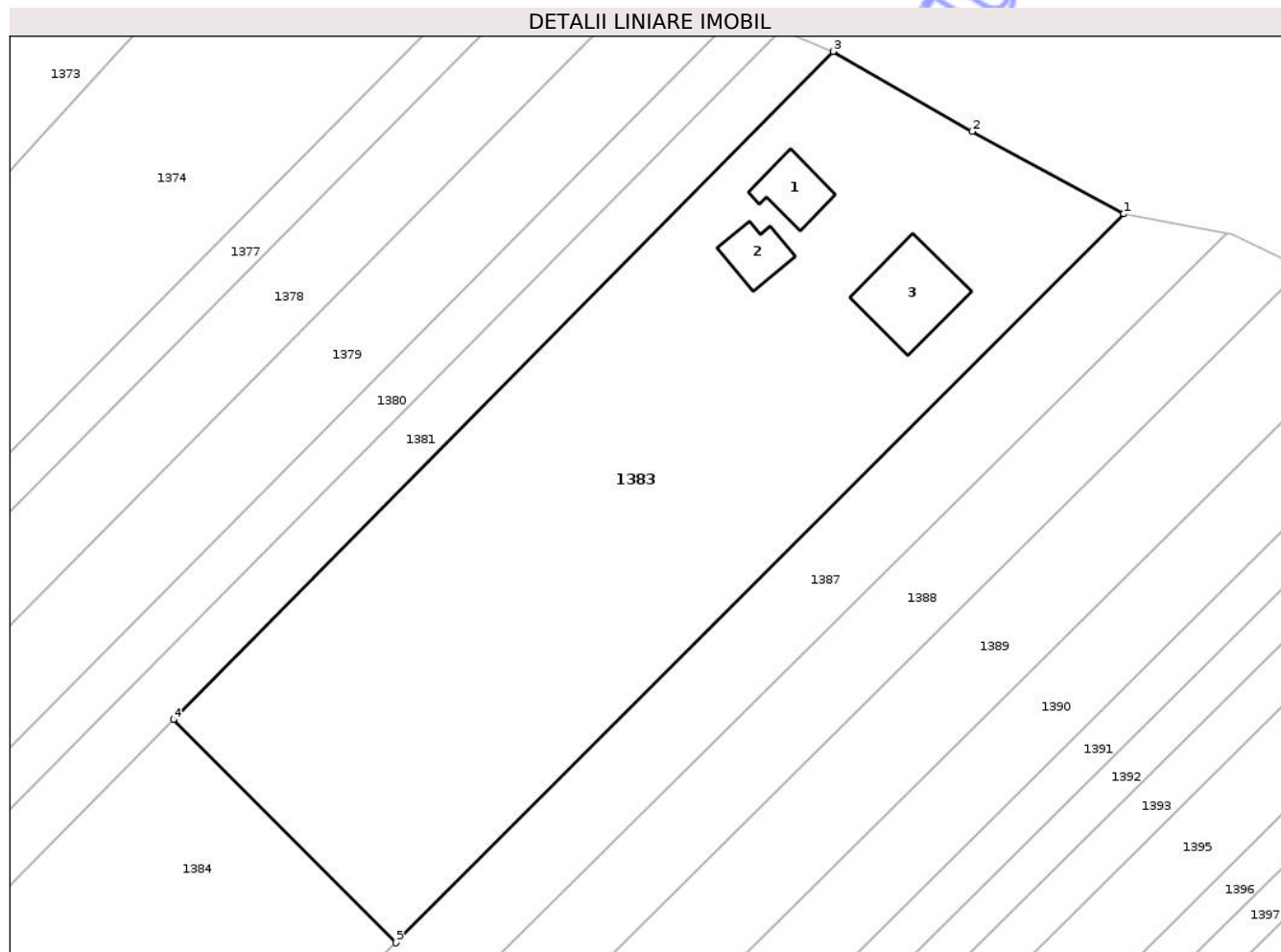
Inscrieri privind dezmembramintele dreptului de proprietate, drepturi reale de garanție și sarcini	Referințe
NU SUNT	

Anexa Nr. 1 La Partea I

Teren

Nr cadastral	Suprafața (mp)*	Observații / Referințe
	5.047	

* Suprafața este determinată în planul de proiecție Stereo 70.



Date referitoare la teren

Crt	Categorie folosință	Intra vilan	Suprafața (mp)	Tarla	Parcelă	Nr. topo	Observații / Referințe
1	faneata	DA	731	22	1571/1	-	
2	curți constructii	DA	263	22	1572	-	
3	vie	DA	153	22	1571/1	-	
4	arabil	DA	1.500	22	1571/1	-	
5	arabil	NU	2.400	22	493/10	-	

Date referitoare la construcții

Crt	Număr	Destinație construcție	Supraf. (mp)	Situație juridică	Observații / Referințe
A1.1	C1	construcții de locuințe	56	Fara acte	Nr. niveluri:1; S. construita la sol:56 mp;
A1.2	C2	construcții anexa	47	Fara acte	Nr. niveluri:1; S. construita la sol:47 mp;
A1.3	C3	construcții de locuințe	119	Fara acte	Nr. niveluri:1; S. construita la sol:119 mp;

Lungime Segmente

1) Valorile lungimilor segmentelor sunt obținute din proiecție în plan.

Punct început	X / Y	Punct sfârșit	X / Y	Lungime segment (** (m)
1	598.172,077 727.343,906	2	598.152,795 727.354,372	21.939
2	598.152,795 727.354,372	3	598.135,09 727.364,521	20.408
3	598.135,09 727.364,521	4	598.051,262 727.279,688	119.263
4	598.051,262 727.279,688	5	598.079,544 727.251,361	40.029
5	598.079,544 727.251,361	1	598.172,077 727.343,906	130.87

** Lungimile segmentelor sunt determinate în planul de proiecție Stereo 70 și sunt rotunjite la 1 milimetru.

*** Distanța dintre puncte este formată din segmente cumulate ce sunt mai mici decât valoarea 1 milimetru.

Neutilizabil în Circuitul Civil

**DATE DESPRE IMOBILUL NR. 1384**

Oficiul de Cadastru și Publicitate Imobiliară BOTOSANI
Biroul de Cadastru și Publicitate Imobiliară Dorohoi

A. Partea I. Descrierea imobilului

TEREN Extravilan

Adresa: Jud. Botosani

Nr. Crt	Nr cadastral Nr. topografic	Suprafața* (mp)	Observații / Referințe
A1		2.700	Sector cadastral:26 Teren neimprejmuit; Conform titlului de proprietate imobilul se afla in parcela 492/45

B. Partea II. Proprietari și acte

Inscrieri privitoare la dreptul de proprietate și alte drepturi reale		Referințe
/		
Act Administrativ nr. 107609, din 08/07/2002 emis de CJSIPT BOTOSANI (Titlu proprietate);		
B1	Intabulare, drept de PROPRIETATE, dobandit prin Reconstituire, cota actuala 1/1, cota initiala 1/1 1) ABABEI IOAN, Lipsa C.N.P.	A1

C. Partea III. SARCINI .

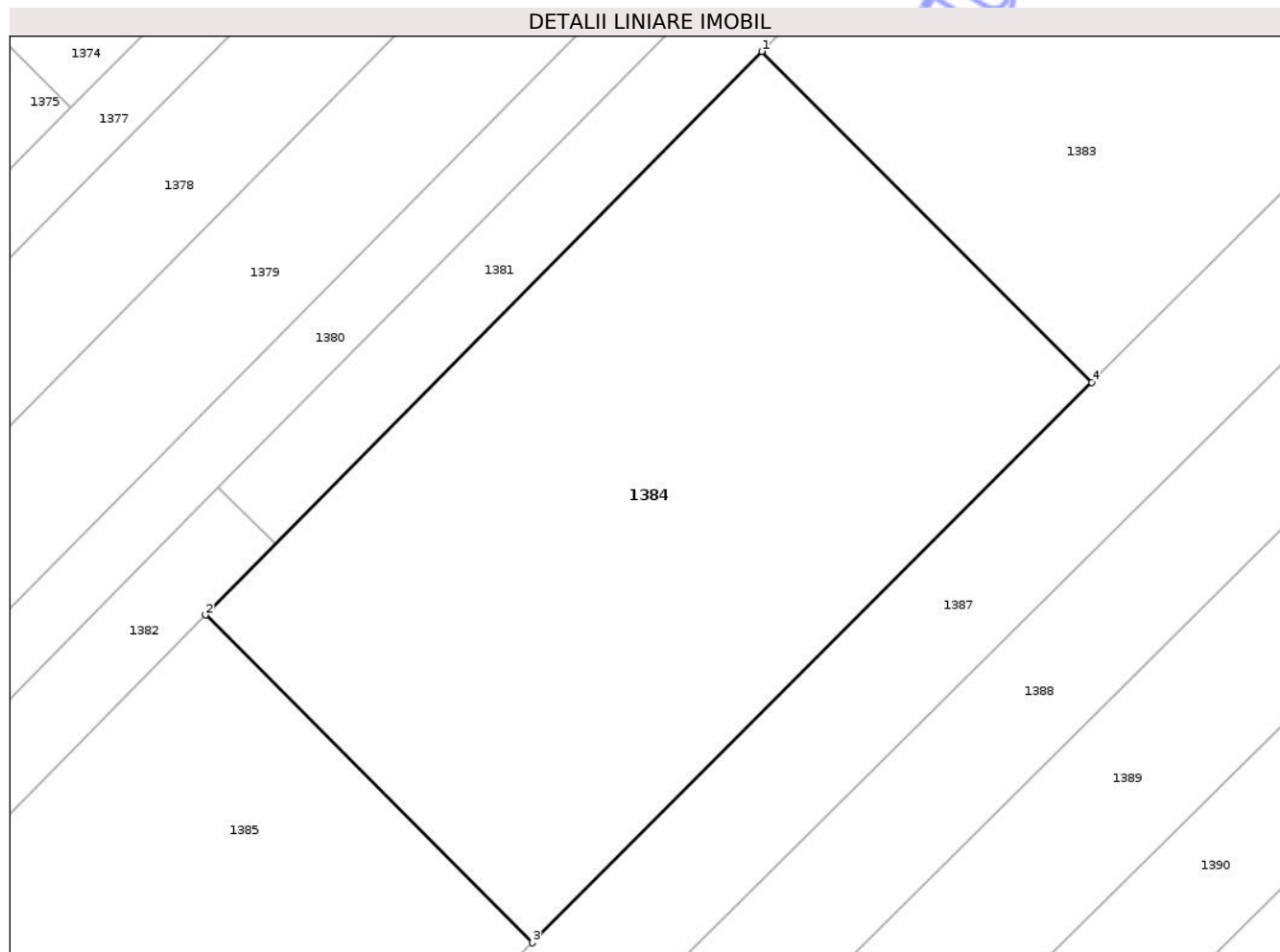
Inscrieri privind dezmembramintele dreptului de proprietate, drepturi reale de garanție și sarcini	Referințe
NU SUNT	

Anexa Nr. 1 La Partea I

Teren

Nr cadastral	Suprafața (mp)*	Observații / Referințe
	2.700	Conform titlului de proprietate imobilul se afla in parcela 492/45

* Suprafața este determinată în planul de proiecție Stereo 70.



Date referitoare la teren

Crt	Categorie folosință	Intra vilan	Suprafața (mp)	Tarla	Parcelă	Nr. topo	Observații / Referințe
1	arabil	NU	2.700	22	493	-	

Lungime Segmente

1) Valorile lungimilor segmentelor sunt obținute din proiecție în plan.

Punct început	X / Y	Punct sfârșit	X / Y	Lungime segment (** (m)
1	598.051,262 727.279,688	2	598.003,613 727.231,468	67.791
2	598.003,613 727.231,468	3	598.031,613 727.203,423	39.629
3	598.031,613 727.203,423	4	598.079,544 727.251,361	67.79
4	598.079,544 727.251,361	1	598.051,262 727.279,688	40.029

** Lungimile segmentelor sunt determinate în planul de proiecție Stereo 70 și sunt rotunjite la 1 milimetru.

*** Distanța dintre puncte este formată din segmente cumulate ce sunt mai mici decât valoarea 1 milimetru.

Neutilizabil în Circuitul
Civil

**DATE DESPRE IMOBILUL NR. 1385**

Oficiul de Cadastru și Publicitate Imobiliară BOTOSANI
Biroul de Cadastru și Publicitate Imobiliară Dorohoi

A. Partea I. Descrierea imobilului

TEREN Extravilan

Adresa: Jud. Botosani

Nr. Crt	Nr cadastral Nr. topografic	Suprafața* (mp)	Observații / Referințe
A1		3.500	Sector cadastral:26 Teren neimprejmuit; Conform titlului de proprietate imobilul se afla in parcela 493/240. Diferenta de 2800mp se regasese inscrisa in ID 1376

B. Partea II. Proprietari și acte

Inscrieri privitoare la dreptul de proprietate și alte drepturi reale	Referințe
/	
Act Administrativ nr. 137960, din 31/07/2003 emis de CJSIPT BOTOSANI (Titlu proprietate);	
B1	A1
Intabulare, drept de PROPRIETATE, dobandit prin Reconstituire, cota actuala 1/1, cota initiala 1/1	
1) MOLDOVANU IOAN, Lipsa C.N.P.	
2) PATRASCUTA EUGENIA, Lipsa C.N.P.	
3) ATITIENEI MARIA, Lipsa C.N.P.	

C. Partea III. SARCINI .

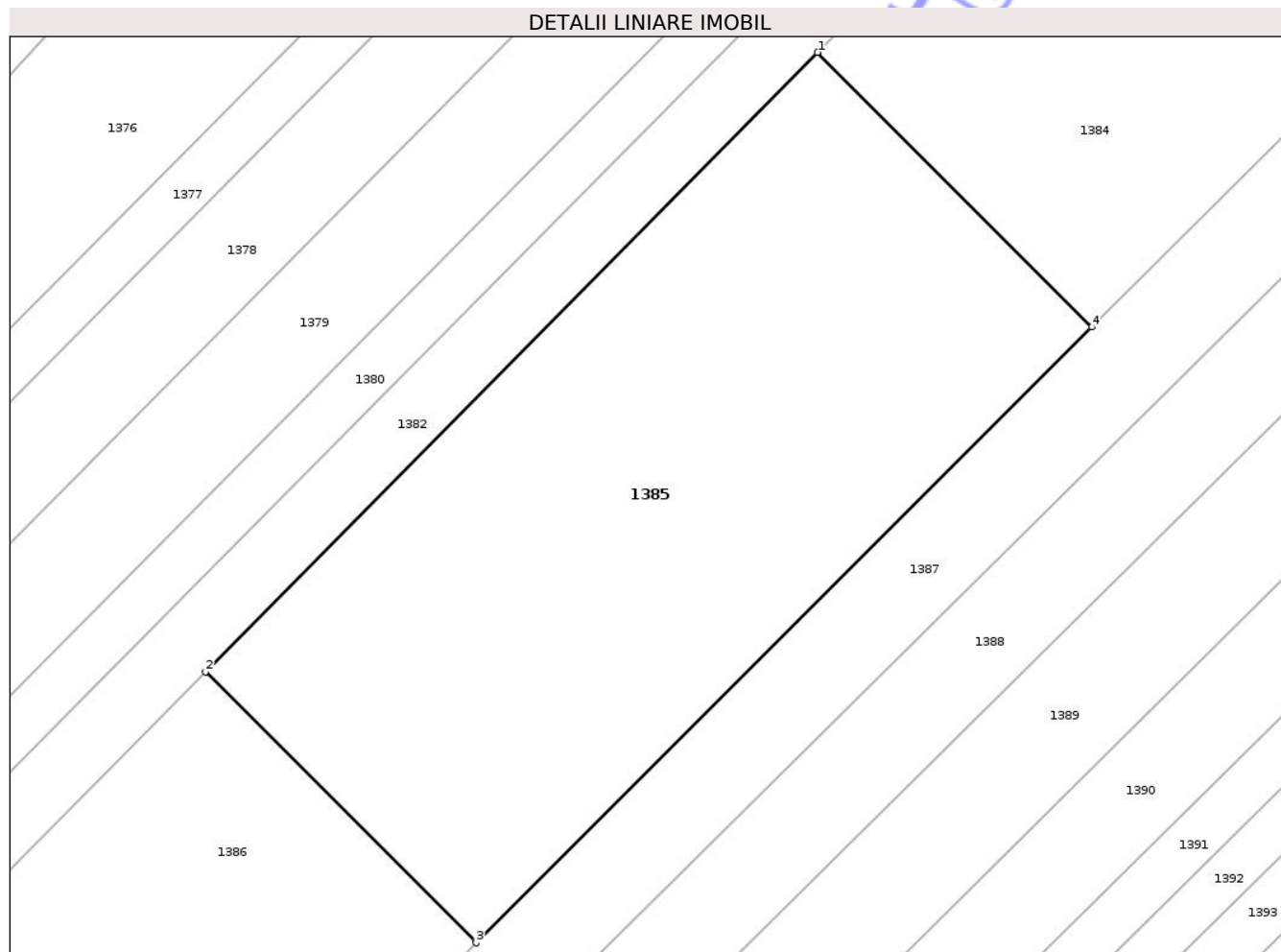
Inscrieri privind dezmembramintele dreptului de proprietate, drepturi reale de garanție și sarcini	Referințe
NU SUNT	

Anexa Nr. 1 La Partea I

Teren

Nr cadastral	Suprafața (mp)*	Observații / Referințe
	3.500	Conform titlului de proprietate imobilul se afla in parcela 493/240. Diferenta de 2800mp se regaseste inscrisa in ID 1376

* Suprafața este determinată în planul de proiecție Stereo 70.



Date referitoare la teren

Crt	Categorie folosință	Intra vilan	Suprafața (mp)	Tarla	Parcelă	Nr. topo	Observații / Referințe
1	arabil	NU	3.500	22	493	-	

Lungime Segmente

1) Valorile lungimilor segmentelor sunt obținute din proiecție în plan.

Punct început	X / Y	Punct sfârșit	X / Y	Lungime segment (** (m)
1	598.003,613 727.231,468	2	597.941,121 727.168,227	88.908
2	597.941,121 727.168,227	3	597.968,751 727.140,553	39.106
3	597.968,751 727.140,553	4	598.031,613 727.203,423	88.906
4	598.031,613 727.203,423	1	598.003,613 727.231,468	39.629

** Lungimile segmentelor sunt determinate în planul de proiecție Stereo 70 și sunt rotunjite la 1 milimetru.

*** Distanța dintre puncte este formată din segmente cumulate ce sunt mai mici decât valoarea 1 milimetru.

Neutilizabil în Circuitul
Civil

**DATE DESPRE IMOBILUL NR. 1388**

Oficiul de Cadastru și Publicitate Imobiliară BOTOSANI
Biroul de Cadastru și Publicitate Imobiliară Dorohoi

A. Partea I. Descrierea imobilului

TEREN Necunoscut

Nr. topografic: ,

Adresa: Loc. Pomârla, Nr. ., Jud. Botosani

Nr. Crt	Nr cadastral Nr. topografic	Suprafața* (mp)	Observații / Referințe
A1	50730	3.600	Sector cadastral:26 Teren neimprejmuit; Conform titlului de proprietate imobilul se afla in parcela 493/36

B. Partea II. Proprietari și acte

Inscrieri privitoare la dreptul de proprietate și alte drepturi reale	Referințe
30045 / 04/12/2015	
Act Notarial nr. 1429, din 04/12/2015 emis de BIN AMARIE ALEXANDRU;	
B5	A1
Intabulare, drept de PROPRIETATE, dobandit prin Conventie, cota actuala 1/1, cota initiala 1/1	
1) MOLDOVANU VALENTIN, căsătorit cu	
2) MOLDOVANU ANDREEA - MADALINA, bun comun	

C. Partea III. SARCINI .

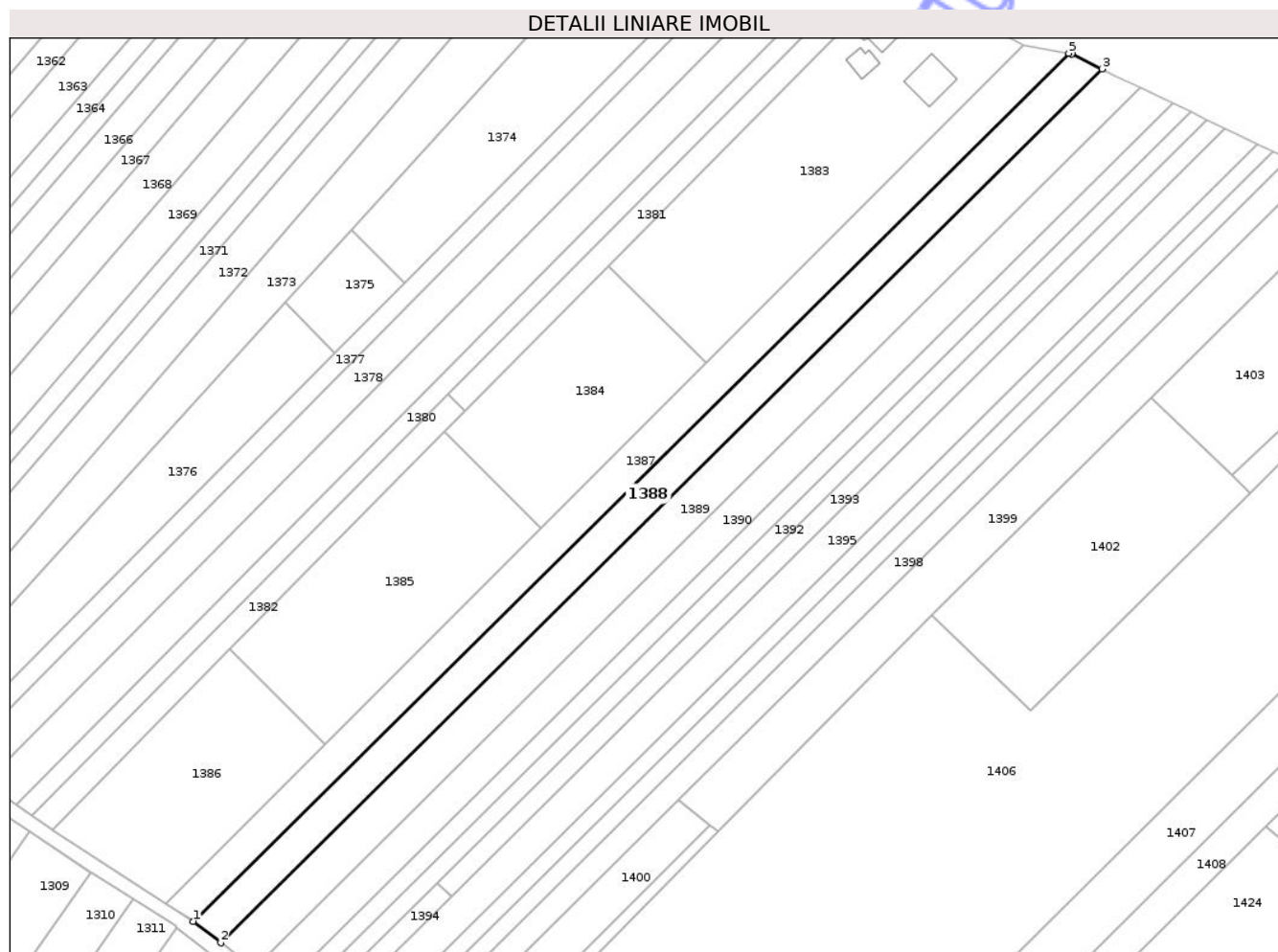
Inscrieri privind dezmembramintele dreptului de proprietate, drepturi reale de garanție și sarcini	Referințe
NU SUNT	

Anexa Nr. 1 La Partea I

Teren

Nr cadastral	Suprafața (mp)*	Observații / Referințe
50730	3.600	Conform titlului de proprietate imobilul se afla in parcela 493/36

* Suprafața este determinată în planul de proiecție Stereo 70.



Date referitoare la teren

Crt	Categorie folosință	Intravilan	Suprafața (mp)	Tarla	Parcelă	Nr. topo	Observații / Referințe
1	arabil	NU	3.000	-	493/36	-	
2	arabil	DA	550	-	493/36	-	INTRAVILAN PUG
3	arabil	NU	50	-	492	-	

Lungime Segmente

1) Valorile lungimilor segmentelor sunt obținute din proiecție în plan.

Punct început	X / Y	Punct sfârșit	X / Y	Lungime segment (** (m)
1	597.930,601 727.089,221	2	597.938,54 727.082,996	10.088
2	597.938,54 727.082,996	3	598.194,744 727.336,904	360.708
3	598.194,744 727.336,904	4	598.185,975 727.341,317	9.816
4	598.185,975 727.341,317	5	598.185,134 727.341,474	0.855

Punct început	X / Y	Punct sfârșit	X / Y	Lungime segment (** (m)
5	598.185,134 727.341,474	1	597.930,601 727.089,221	358.355

** Lungimile segmentelor sunt determinate în planul de proiecție Stereo 70 și sunt rotunjite la 1 milimetru.

*** Distanța dintre puncte este formată din segmente cumulate ce sunt mai mici decât valoarea 1 milimetru.

Neutilizabil în Circuitul Civil

**DATE DESPRE IMOBILUL NR. 1389**

Oficiul de Cadastru și Publicitate Imobiliară BOTOSANI
Biroul de Cadastru și Publicitate Imobiliară Dorohoi

A. Partea I. Descrierea imobilului

TEREN Necunoscut

Adresa: Loc. Pomârla, Nr. ., Jud. Botosani

Nr. Crt	Nr cadastral Nr. topografic	Suprafața* (mp)	Observații / Referințe
A1		4.321	Sector cadastral:26 Teren neimprejmuit; Conform titlului de proprietate imobilul se afla in parcela 493/13

B. Partea II. Proprietari și acte

Inscrieri privitoare la dreptul de proprietate și alte drepturi reale		Referințe
/		
Act Administrativ nr. 42168, din 10/03/1995 emis de CJSIPT BOTOSANI (Titlu proprietate);		
B1	Intabulare, drept de PROPRIETATE, dobandit prin Reconstituire, cota actuala 1/1, cota initiala 1/1 1) POMIRLEANU NASTASA, Lipsa C.N.P.	A1

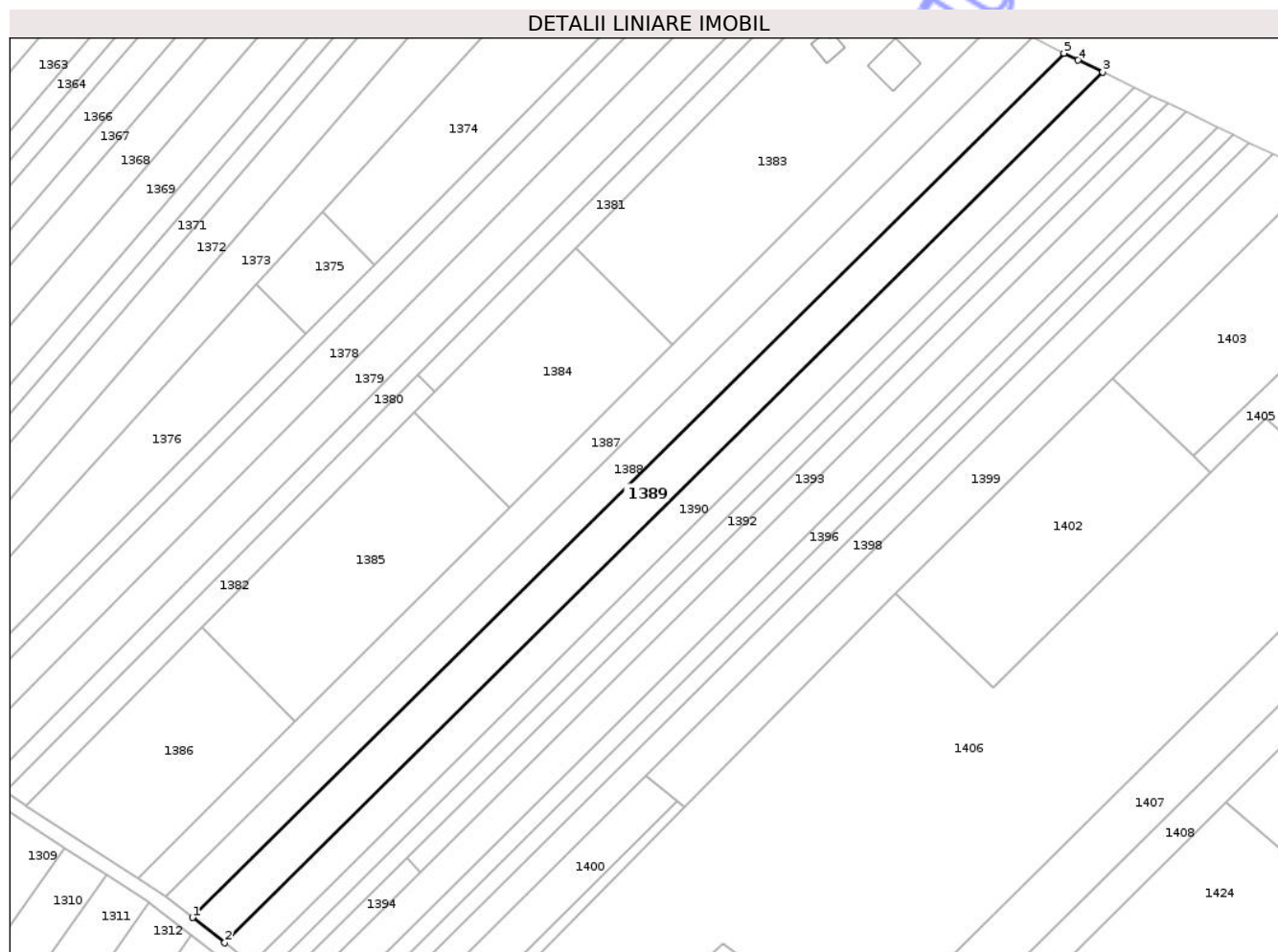
C. Partea III. SARCINI .

Inscrieri privind dezmembramintele dreptului de proprietate, drepturi reale de garanție și sarcini	Referințe
NU SUNT	

Teren

Nr cadastral	Suprafața (mp)*	Observații / Referințe
	4.321	Conform titlului de proprietate imobilul se afla in parcela 493/13

* Suprafața este determinată in planul de proiecție Stereo 70.



Date referitoare la teren

Crt	Categorie folosință	Intravilan	Suprafața (mp)	Tarla	Parcelă	Nr. topo	Observații / Referințe
1	arabil	NU	3.571	22	493/13	-	
2	arabil	DA	650	22	493/13	-	INTRAVILAN PUG
3	arabil	NU	100	22	492	-	

Lungime Segmente

1) Valorile lungimilor segmentelor sunt obținute din proiecție în plan.

Punct început	X / Y	Punct sfârșit	X / Y	Lungime segment (** (m)
1	597.938,54 727.082,996	2	597.948,006 727.075,573	12.03
2	597.948,006 727.075,573	3	598.206,105 727.331,359	363.376
3	598.206,105 727.331,359	4	598.198,86 727.334,833	8.035
4	598.198,86 727.334,833	5	598.194,744 727.336,904	4.608

Punct început	X / Y	Punct sfârșit	X / Y	Lungime segment (** (m)
5	598.194,744 727.336,904	1	597.938,54 727.082,996	360.708

** Lungimile segmentelor sunt determinate în planul de proiecție Stereo 70 și sunt rotunjite la 1 milimetru.

*** Distanța dintre puncte este formată din segmente cumulate ce sunt mai mici decât valoarea 1 milimetru.

Neutilizabil în Circuitul Civil

**DATE DESPRE IMOBILUL NR. 1390**

Oficiul de Cadastru și Publicitate Imobiliară BOTOSANI
Biroul de Cadastru și Publicitate Imobiliară Dorohoi

A. Partea I. Descrierea imobilului

TEREN Necunoscut

Adresa: Loc. Pomârla, Nr. ., Jud. Botosani

Nr. Crt	Nr cadastral Nr. topografic	Suprafața* (mp)	Observații / Referințe
A1		3.600	Sector cadastral:26 Teren neimprejmuit; Conform titlului de proprietate imobilul se afla in parcela 493/40

B. Partea II. Proprietari și acte

Inscrieri privitoare la dreptul de proprietate și alte drepturi reale		Referințe
/		
Act Administrativ nr. 143327, din 30/11/2003 emis de CJSIPT BOTOSANI (Titlu proprietate);		
B1	Intabulare, drept de PROPRIETATE, dobandit prin Reconstituire, cota actuala 1/1, cota initiala 1/1 1) ABABEI DUMITRU, Lipsa C.N.P.	A1

C. Partea III. SARCINI .

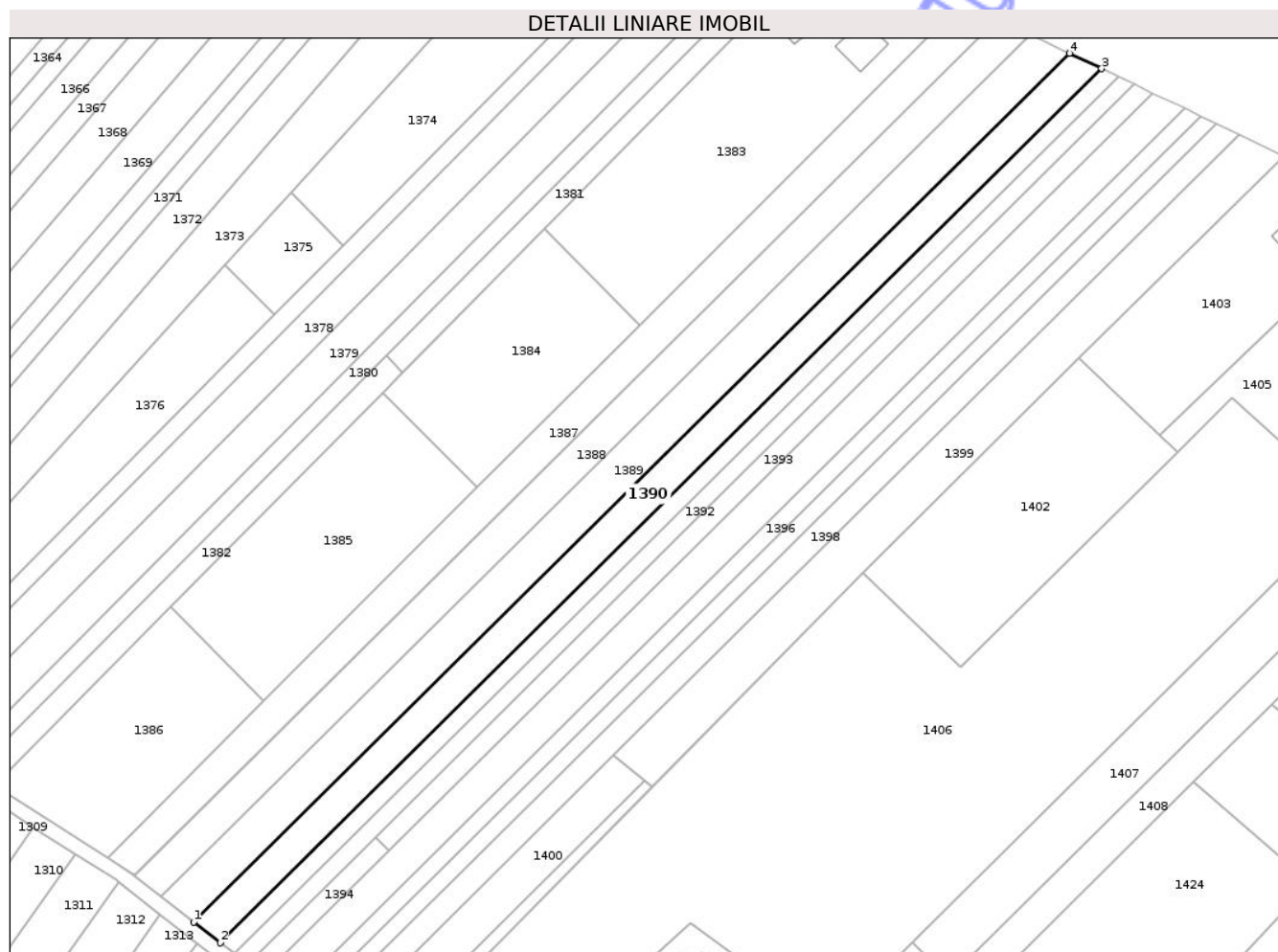
Inscrieri privind dezmembramintele dreptului de proprietate, drepturi reale de garanție și sarcini	Referințe
NU SUNT	

Anexa Nr. 1 La Partea I

Teren

Nr cadastral	Suprafața (mp)*	Observații / Referințe
	3.600	Conform titlului de proprietate imobilul se afla in parcela 493/40

* Suprafața este determinată în planul de proiecție Stereo 70.



Date referitoare la teren

Crt	Categorie folosință	Intravilan	Suprafața (mp)	Tarla	Parcelă	Nr. topo	Observații / Referințe
1	arabil	NU	3.000	22	493/40	-	
2	arabil	DA	550	22	493/40	-	INTRAVILAN PUG
3	arabil	NU	50	22	492	-	

Lungime Segmente

1) Valorile lungimilor segmentelor sunt obținute din proiecție în plan.

Punct început	X / Y	Punct sfârșit	X / Y	Lungime segment (** (m)
1	597.948,006 727.075,573	2	597.955,839 727.069,431	9.954
2	597.955,839 727.069,431	3	598.215,561 727.326,826	365.661
3	598.215,561 727.326,826	4	598.206,105 727.331,359	10.486
4	598.206,105 727.331,359	1	597.948,006 727.075,573	363.376

** Lungimile segmentelor sunt determinate în planul de proiecție Stereo 70 și sunt rotunjite la 1 milimetru.

*** Distanța dintre puncte este formată din segmente cumulate ce sunt mai mici decât valoarea 1 milimetru.

Neutilizabil în Circuitul
Civil

**DATE DESPRE IMOBILUL NR. 1215**

Oficiul de Cadastru și Publicitate Imobiliară BOTOSANI
Biroul de Cadastru și Publicitate Imobiliară Dorohoi

A. Partea I. Descrierea imobilului

TEREN Extravilan

Adresa: Jud. Botosani

Nr. Crt	Nr cadastral Nr. topografic	Suprafața* (mp)	Observații / Referințe
A1		1.800	Sector cadastral:26 Teren neimprejmuit;

B. Partea II. Proprietari și acte

Inscrieri privitoare la dreptul de proprietate și alte drepturi reale	Referințe
/	
Act Administrativ nr. 107669, din 17/07/2002 emis de CJSIPT BOTOSANI (Titlu proprietate);	
B1	A1
Intabulare, drept de PROPRIETATE, dobandit prin Reconstituire, cota actuala 1/1, cota initiala 1/1	
1) CHIRIAC DUMITRU I., Lipsa C.N.P.	

C. Partea III. SARCINI .

Inscrieri privind dezmembramintele dreptului de proprietate, drepturi reale de garanție și sarcini	Referințe
NU SUNT	

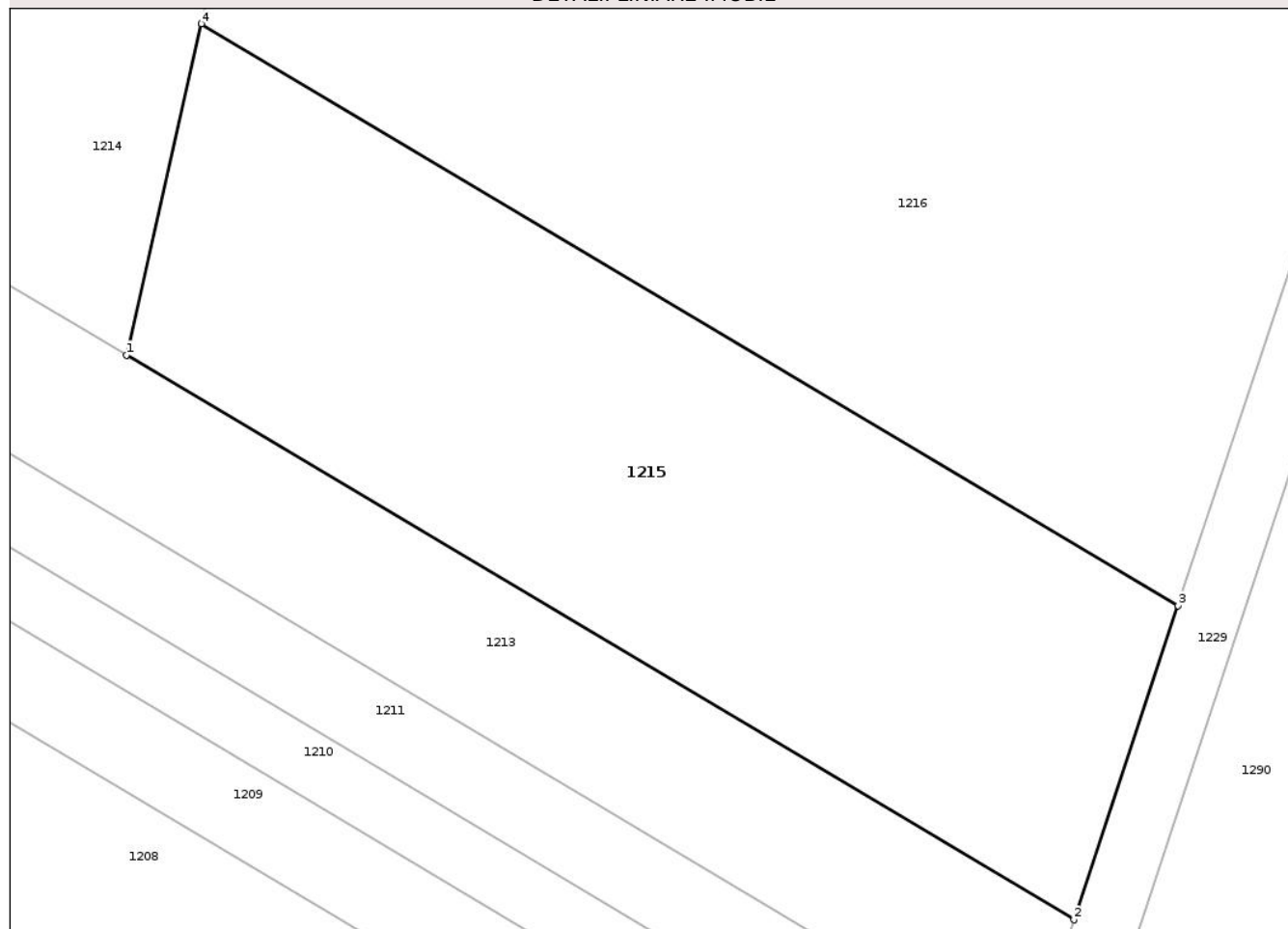
Anexa Nr. 1 La Partea I

Teren

Nr cadastral	Suprafața (mp)*	Observații / Referințe
	1.800	

* Suprafața este determinată în planul de proiecție Stereo 70.

DETALII LINIARE IMOBIL



Date referitoare la teren

Crt	Categorie folosință	Intra vilan	Suprafața (mp)	Tarla	Parcelă	Nr. topo	Observații / Referințe
1	arabil	NU	1.800	22	492/35	-	

Lungime Segmente

1) Valorile lungimilor segmentelor sunt obținute din proiecție în plan.

Punct început	X / Y	Punct sfârșit	X / Y	Lungime segment (** (m)
1	597.449,225 727.162,174	2	597.516,09 727.122,372	77.814
2	597.516,09 727.122,372	3	597.523,43 727.144,518	23.331
3	597.523,43 727.144,518	4	597.454,524 727.185,536	80.19
4	597.454,524 727.185,536	1	597.449,225 727.162,174	23.955

** Lungimile segmentelor sunt determinate în planul de proiecție Stereo 70 și sunt rotunjite la 1 milimetru.

*** Distanţa dintre puncte este formată din segmente cumulate ce sunt mai mici decât valoarea 1 milimetru.

Neutilizabil în Circuitul
Civil

**DATE DESPRE IMOBILUL NR. 1216**

Oficiul de Cadastru și Publicitate Imobiliară BOTOSANI
Biroul de Cadastru și Publicitate Imobiliară Dorohoi

A. Partea I. Descrierea imobilului

TEREN Extravilan

Adresa: Jud. Botosani

Nr. Crt	Nr cadastral Nr. topografic	Suprafața* (mp)	Observații / Referințe
A1		3.600	Sector cadastral:26 Teren neimprejmuit;

B. Partea II. Proprietari și acte

Inscrieri privitoare la dreptul de proprietate și alte drepturi reale	Referințe
/	
Act Administrativ nr. 108943, din 30/08/2002 emis de CJSIPT BOTOSANI (Titlu proprietate);	
B1	A1
Intabulare, drept de PROPRIETATE, dobandit prin Reconstituire, cota actuala 1/1, cota initiala 1/1 1) CHELARIU ANICA, Lipsa C.N.P.	

C. Partea III. SARCINI .

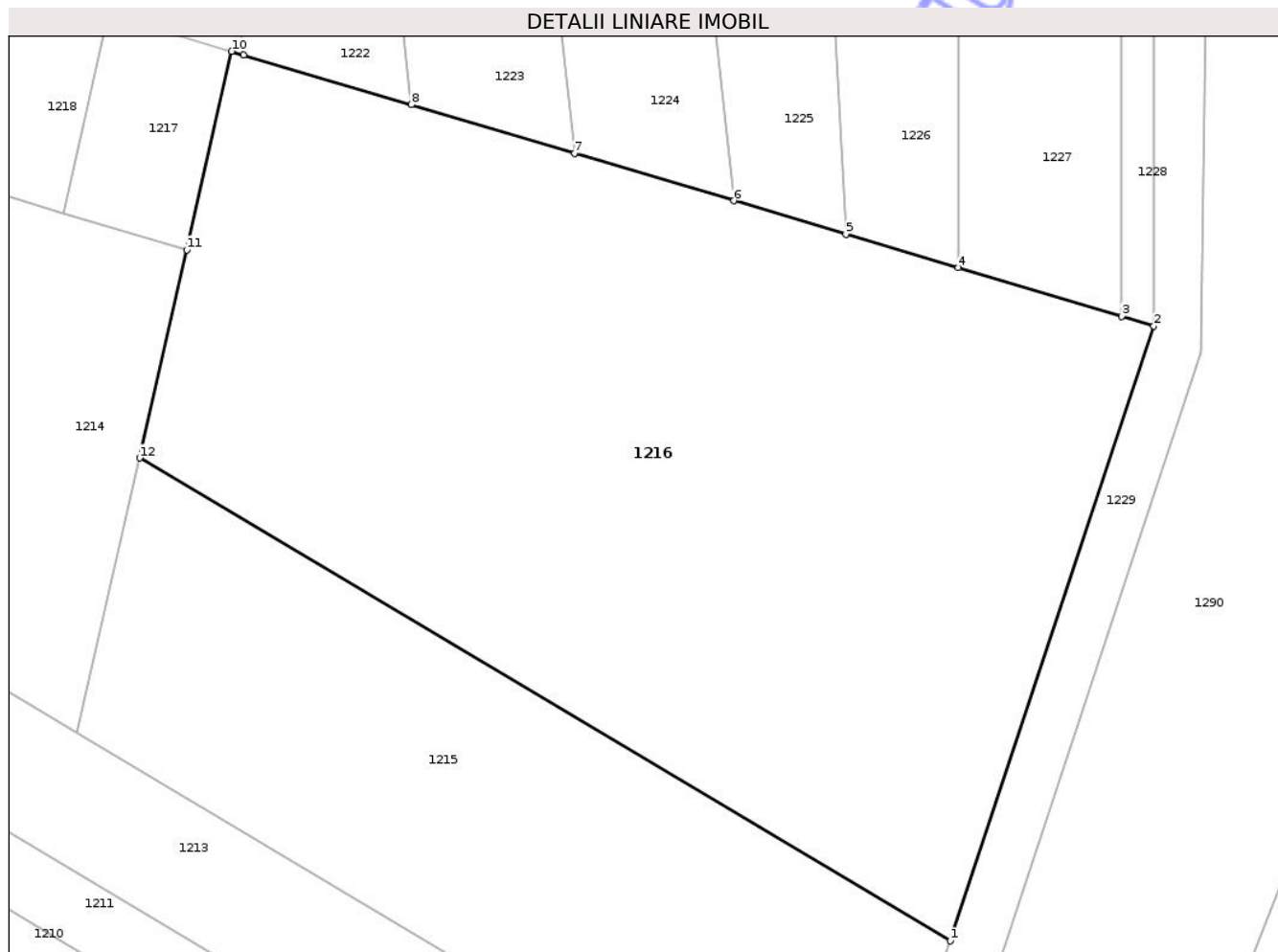
Inscrieri privind dezmembramintele dreptului de proprietate, drepturi reale de garanție și sarcini	Referințe
NU SUNT	

Anexa Nr. 1 La Partea I

Teren

Nr cadastral	Suprafața (mp)*	Observații / Referințe
	3.600	

* Suprafața este determinată în planul de proiecție Stereo 70.



Date referitoare la teren

Crt	Categorie folosință	Intra vilan	Suprafața (mp)	Tarla	Parcelă	Nr. topo	Observații / Referințe
1	arabil	NU	3.600	22	492/105	-	

Lungime Segmente

1) Valorile lungimilor segmentelor sunt obținute din proiecție în plan.

Punct început	X / Y	Punct sfârșit	X / Y	Lungime segment (** (m)
1	597.523,43 727.144,518	2	597.540,743 727.196,753	55.03
2	597.540,743 727.196,753	3	597.538,025 727.197,562	2.836
3	597.538,025 727.197,562	4	597.524,112 727.201,703	14.516
4	597.524,112 727.201,703	5	597.514,573 727.204,541	9.952
5	597.514,573 727.204,541	6	597.505,035 727.207,38	9.952

Punct început	X / Y	Punct sfârșit	X / Y	Lungime segment (** (m)
6	597.505,035 727.207,38	7	597.491,499 727.211,408	14.123
7	597.491,499 727.211,408	8	597.477,63 727.215,535	14.47
8	597.477,63 727.215,535	9	597.463,369 727.219,779	14.879
9	597.463,369 727.219,779	10	597.462,358 727.220,08	1.054
10	597.462,358 727.220,08	11	597.458,534 727.203,22	17.289
11	597.458,534 727.203,22	12	597.454,524 727.185,536	18.133
12	597.454,524 727.185,536	1	597.523,43 727.144,518	80.19

** Lungimile segmentelor sunt determinate în planul de proiecție Stereo 70 și sunt rotunjite la 1 milimetru.

*** Distanța dintre puncte este formată din segmente cumulate ce sunt mai mici decât valoarea 1 milimetru.

Neutilizabil în Circuitul Civil

**DATE DESPRE IMOBILUL NR. 1217**

Oficiul de Cadastru și Publicitate Imobiliară BOTOSANI
Biroul de Cadastru și Publicitate Imobiliară Dorohoi

A. Partea I. Descrierea imobilului

TEREN Extravilan

Adresa: Jud. Botosani

Nr. Crt	Nr cadastral Nr. topografic	Suprafața* (mp)	Observații / Referințe
A1		189	Sector cadastral:26 Teren neimprejmuit; Diferenta pana la suprafata din TP a parcelei, se regasesc inscrise in ID1219 cu S=3161mp si ID1218 cu S=850mp

B. Partea II. Proprietari și acte

Inscrieri privitoare la dreptul de proprietate și alte drepturi reale	Referințe
/	
Act Administrativ nr. 42192, din 23/03/1995 emis de CJSIPT BOTOSANI (Titlu proprietate);	
B1	A1
Intabulare, drept de PROPRIETATE, dobandit prin Reconstituire, cota actuala 1/1, cota initiala 1/1	
1) ASOLTANEI ZOITA, Lipsa C.N.P. 2) ASOLTANEI GHEORGHE, Lipsa C.N.P. 3) BULIGA MARGARINTA, Lipsa C.N.P. 4) ASOLTANEI EMIL, Lipsa C.N.P. 5) ASOLTANEI DUMITRU, Lipsa C.N.P. 6) ASOLTANEI MIHAI, Lipsa C.N.P. 7) TIBULEAC MARIA, Lipsa C.N.P.	

C. Partea III. SARCINI .

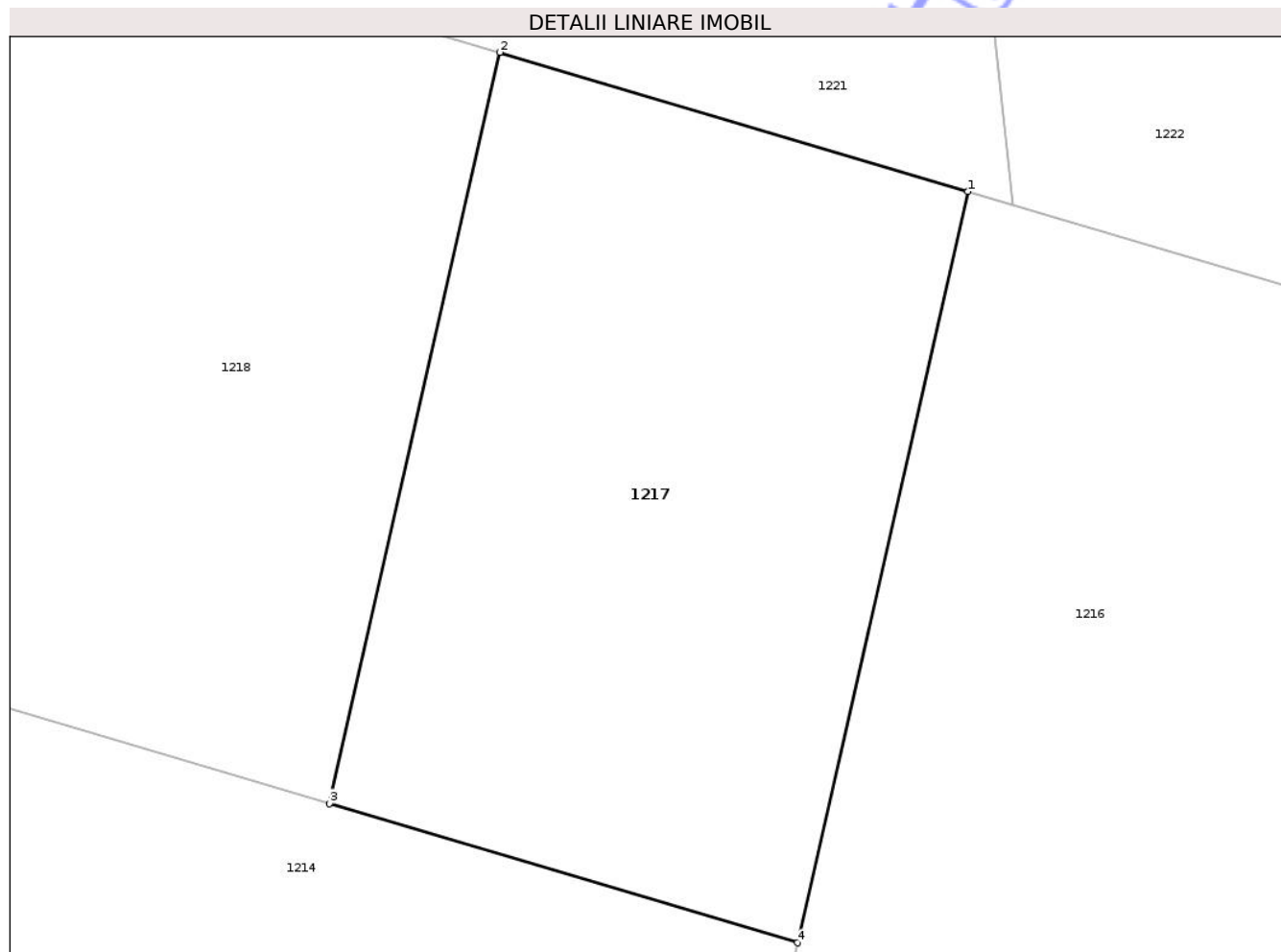
Inscrieri privind dezmembramintele dreptului de proprietate, drepturi reale de garanție și sarcini	Referințe
NU SUNT	

Anexa Nr. 1 La Partea I

Teren

Nr cadastral	Suprafața (mp)*	Observații / Referințe
	189	Diferența până la suprafața din TP a parcelei, se regăsesc înscrise în ID1219 cu S=3161mp și ID1218 cu S=850mp

* Suprafața este determinată în planul de proiecție Stereo 70.



Date referitoare la teren

Crt	Categorie folosință	Intra vilan	Suprafața (mp)	Tarla	Parcelă	Nr. topo	Observații / Referințe
1	arabil	NU	189	22	492/523	-	

Lungime Segmente

1) Valorile lungimilor segmentelor sunt obținute din proiecție în plan.

Punct început	X / Y	Punct sfârșit	X / Y	Lungime segment (** (m)
1	597.462,358 727.220,08	2	597.451,857 727.223,205	10.956
2	597.451,857 727.223,205	3	597.448,033 727.206,345	17.289
3	597.448,033 727.206,345	4	597.458,534 727.203,22	10.956
4	597.458,534 727.203,22	1	597.462,358 727.220,08	17.289

** Lungimile segmentelor sunt determinate în planul de proiecție Stereo 70 și sunt rotunjite la 1 milimetru.

*** Distanța dintre puncte este formată din segmente cumulate ce sunt mai mici decât valoarea 1 milimetru.

Neutilizabil în Circuitul
Civil

**DATE DESPRE IMOBILUL NR. 1220**

Oficiul de Cadastru și Publicitate Imobiliară BOTOSANI
Biroul de Cadastru și Publicitate Imobiliară Dorohoi

A. Partea I. Descrierea imobilului

TEREN Necunoscut

Adresa: Loc. Pomârla, Nr. ., Jud. Botosani

Nr. Crt	Nr cadastral Nr. topografic	Suprafața* (mp)	Observații / Referințe
A1		2.000	Sector cadastral:26 Teren neimprejmuit;

B. Partea II. Proprietari și acte

Inscrieri privitoare la dreptul de proprietate și alte drepturi reale	Referințe
/	
Act Administrativ nr. 108901, din 25/07/2002 emis de CJSIPT BOTOSANI (Titlu proprietate);	
B1	A1
Intabulare, drept de PROPRIETATE, dobandit prin Reconstituire, cota actuala 1/1, cota initiala 1/1	
1) DUMITRU NATALIA, Lipsa C.N.P.	

C. Partea III. SARCINI .

Inscrieri privind dezmembramintele dreptului de proprietate, drepturi reale de garanție și sarcini	Referințe
NU SUNT	

Anexa Nr. 1 La Partea I

Teren

Nr cadastral	Suprafața (mp)*	Observații / Referințe
	2.000	

* Suprafața este determinată în planul de proiecție Stereo 70.

DETALII LINIARE IMOBIL



Date referitoare la teren

Crt	Categorie folosință	Intravilan	Suprafața (mp)	Tarla	Parcelă	Nr. topo	Observații / Referințe
1	arabil	NU	1.500	22	492/76	-	
2	arabil	DA	500	22	492/76	-	INTRAVILAN PUG

Lungime Segmente

1) Valorile lungimilor segmentelor sunt obținute din proiecție în plan.

Punct început	X / Y	Punct sfârșit	X / Y	Lungime segment (** (m))
1	597.424,624 727.347,352	2	597.424,58 727.347,35	0.044
2	597.424,58 727.347,35	3	597.407,68 727.345,311	17.023
3	597.407,68 727.345,311	4	597.412,305 727.324,904	20.925
4	597.412,305 727.324,904	5	597.428,622 727.237,716	88.702

Punct început	X / Y	Punct sfârșit	X / Y	Lungime segment (** (m)
5	597.428,622 727.237,716	6	597.430,127 727.229,672	8.183
6	597.430,127 727.229,672	7	597.447,979 727.224,36	18.625
7	597.447,979 727.224,36	1	597.424,624 727.347,352	125.19

** Lungimile segmentelor sunt determinate în planul de proiecție Stereo 70 și sunt rotunjite la 1 milimetru.

*** Distanța dintre puncte este formată din segmente cumulate ce sunt mai mici decât valoarea 1 milimetru.

Neutilizabil în Circuitul Civil

**DATE DESPRE IMOBILUL NR. 1221**

Oficiul de Cadastru și Publicitate Imobiliară BOTOSANI
Biroul de Cadastru și Publicitate Imobiliară Dorohoi

A. Partea I. Descrierea imobilului

TEREN Extravilan

Adresa: Jud. Botosani

Nr. Crt	Nr cadastral Nr. topografic	Suprafața* (mp)	Observații / Referințe
A1	50346	2.500	Sector cadastral:26 Teren neimprejmuit;

B. Partea II. Proprietari și acte

Inscrieri privitoare la dreptul de proprietate și alte drepturi reale	Referințe
6175 / 04/03/2020	
Act Notarial nr. 720, din 04/03/2020 emis de BIN Podut Adelina Maria;	
B5	A1
Intabulare, drept de PROPRIETATE, dobandit prin Conventie, cota actuala 1/1, cota initiala 1/1	
1) TITIAN IONEL, căsătorit cu	
2) TITIAN DANIELA, bun comun	

C. Partea III. SARCINI .

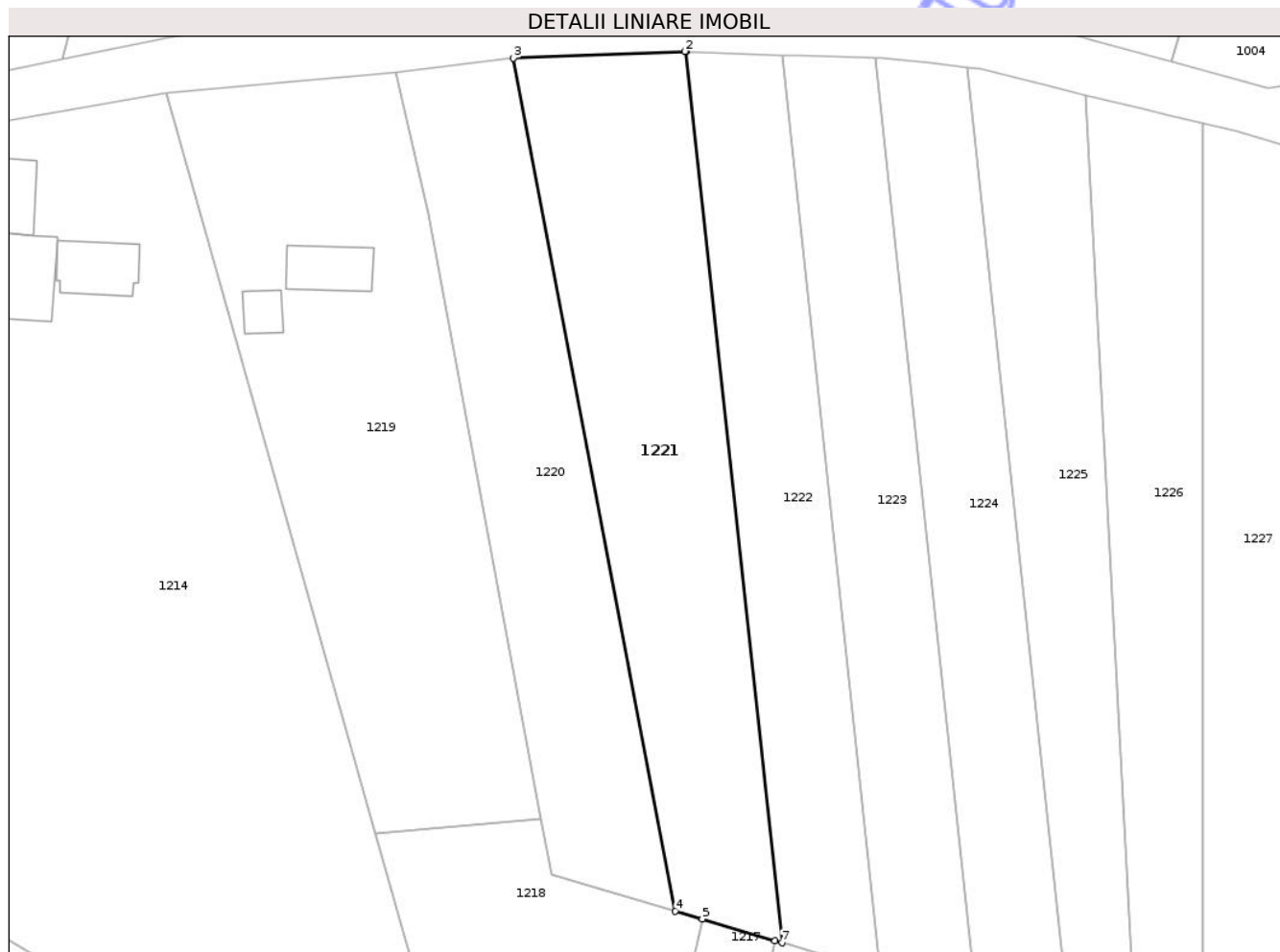
Inscrieri privind dezmembramintele dreptului de proprietate, drepturi reale de garanție și sarcini	Referințe
NU SUNT	

Anexa Nr. 1 La Partea I

Teren

Nr cadastral	Suprafața (mp)*	Observații / Referințe
50346	2.500	

* Suprafața este determinată în planul de proiecție Stereo 70.



Date referitoare la teren

Crt	Categorie folosință	Intra vilan	Suprafața (mp)	Tarla	Parcelă	Nr. topo	Observații / Referințe
1	arabil	NU	2.500	22	492/48	-	

Lungime Segmente

1) Valorile lungimilor segmentelor sunt obținute din proiecție în plan.

Punct început	X / Y	Punct sfârșit	X / Y	Lungime segment (** (m)
1	597.449,521 727.348,324	2	597.449,36 727.348,33	0.161
2	597.449,36 727.348,33	3	597.424,624 727.347,352	24.755
3	597.424,624 727.347,352	4	597.447,979 727.224,36	125.19
4	597.447,979 727.224,36	5	597.451,857 727.223,205	4.047
5	597.451,857 727.223,205	6	597.462,358 727.220,08	10.956

Punct început	X / Y	Punct sfârșit	X / Y	Lungime segment (** (m)
6	597.462,358 727.220,08	7	597.463,369 727.219,779	1.054
7	597.463,369 727.219,779	1	597.449,521 727.348,324	129.288

** Lungimile segmentelor sunt determinate în planul de proiecție Stereo 70 și sunt rotunjite la 1 milimetru.

*** Distanța dintre puncte este formată din segmente cumulate ce sunt mai mici decât valoarea 1 milimetru.

Neutilizabil în Circuitul Civil

**DATE DESPRE IMOBILUL NR. 1222**

Oficiul de Cadastru și Publicitate Imobiliară BOTOSANI
Biroul de Cadastru și Publicitate Imobiliară Dorohoi

A. Partea I. Descrierea imobilului

TEREN Extravilan

Adresa: Jud. Botosani

Nr. Crt	Nr cadastral Nr. topografic	Suprafața* (mp)	Observații / Referințe
A1		1.800	Sector cadastral:26 Teren neimprejmuit;

B. Partea II. Proprietari și acte

Inscrieri privitoare la dreptul de proprietate și alte drepturi reale	Referințe
/	
Act Administrativ nr. 66004, din 31/05/1999 emis de CJSIPT BOTOSANI (Titlu proprietate);	
B1	A1
Intabulare, drept de PROPRIETATE, dobandit prin Reconstituire, cota actuala 1/1, cota initiala 1/1 1) HRITCU FILIP PETRU, Lipsa C.N.P.	

C. Partea III. SARCINI .

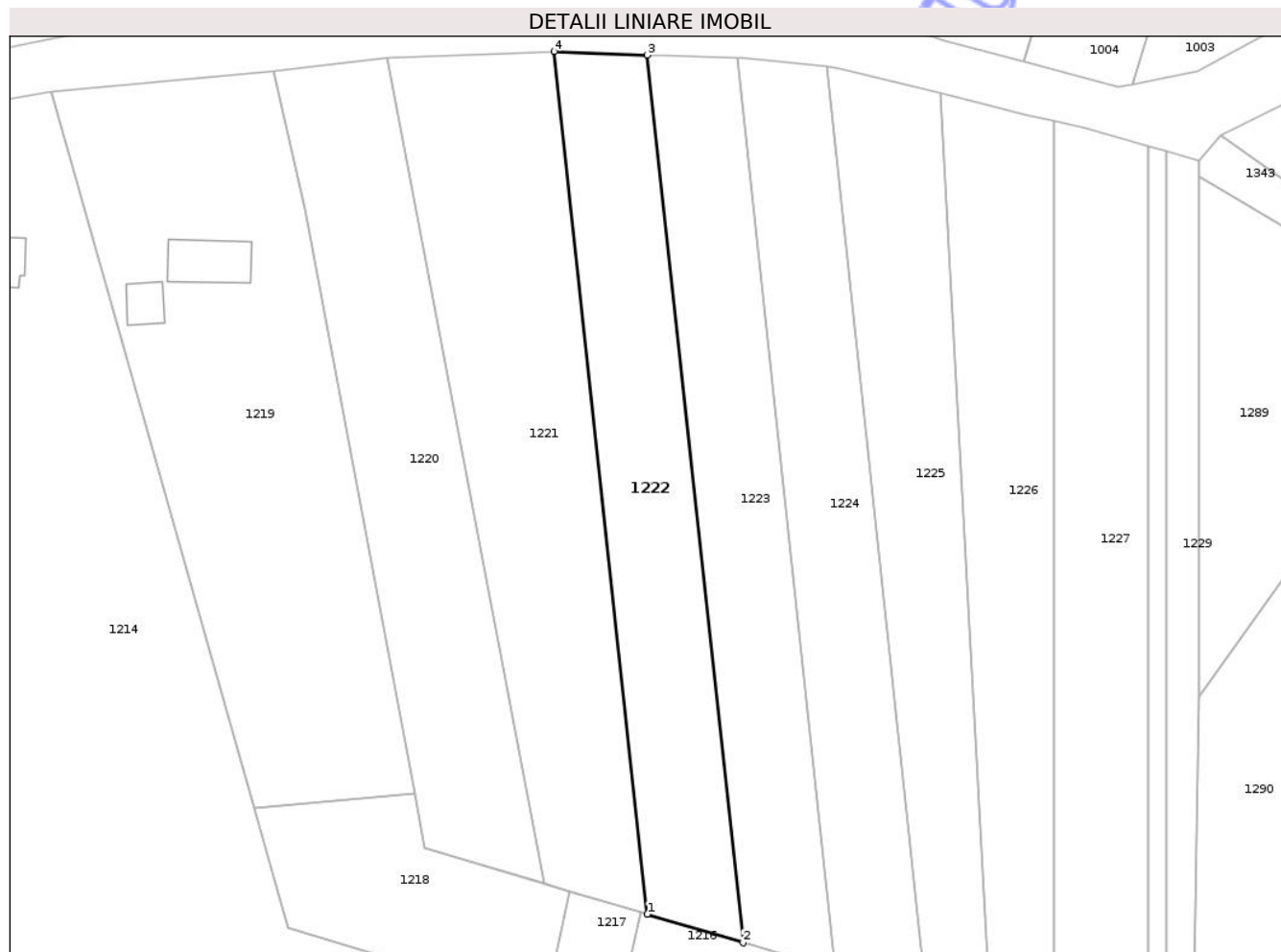
Inscrieri privind dezmembramintele dreptului de proprietate, drepturi reale de garanție și sarcini	Referințe
NU SUNT	

Anexa Nr. 1 La Partea I

Teren

Nr cadastral	Suprafața (mp)*	Observații / Referințe
	1.800	

* Suprafața este determinată în planul de proiecție Stereo 70.



Date referitoare la teren

Crt	Categorie folosință	Intra vilan	Suprafața (mp)	Tarla	Parcelă	Nr. topo	Observații / Referințe
1	arabil	NU	1.800	22	492/74	-	

Lungime Segmente

1) Valorile lungimilor segmentelor sunt obținute din proiecție în plan.

Punct început	X / Y	Punct sfârșit	X / Y	Lungime segment (** (m)
1	597.463,369 727.219,779	2	597.477,63 727.215,535	14.879
2	597.477,63 727.215,535	3	597.463,383 727.347,784	133.014
3	597.463,383 727.347,784	4	597.449,521 727.348,324	13.873
4	597.449,521 727.348,324	1	597.463,369 727.219,779	129.288

** Lungimile segmentelor sunt determinate în planul de proiecție Stereo 70 și sunt rotunjite la 1 milimetru.

*** Distanța dintre puncte este formată din segmente cumulate ce sunt mai mici decât valoarea 1 milimetru.

Neutilizabil în Circuitul
Civil

**DATE DESPRE IMOBILUL NR. 1223**

Oficiul de Cadastru și Publicitate Imobiliară BOTOSANI
Biroul de Cadastru și Publicitate Imobiliară Dorohoi

A. Partea I. Descrierea imobilului

TEREN Extravilan

Adresa: Jud. Botosani

Nr. Crt	Nr cadastral Nr. topografic	Suprafața* (mp)	Observații / Referințe
A1		1.800	Sector cadastral:26 Teren neimprejmuit;

B. Partea II. Proprietari și acte

Inscrieri privitoare la dreptul de proprietate și alte drepturi reale	Referințe
/	
Act Administrativ nr. 119511, din 22/09/2002 emis de CJSIPT BOTOSANI (Titlu proprietate);	
B1	A1
Intabulare, drept de PROPRIETATE, dobandit prin Reconstituire, cota actuala 1/1, cota initiala 1/1 1) SECRIERIU VIRGINIA, Lipsa C.N.P.	

C. Partea III. SARCINI .

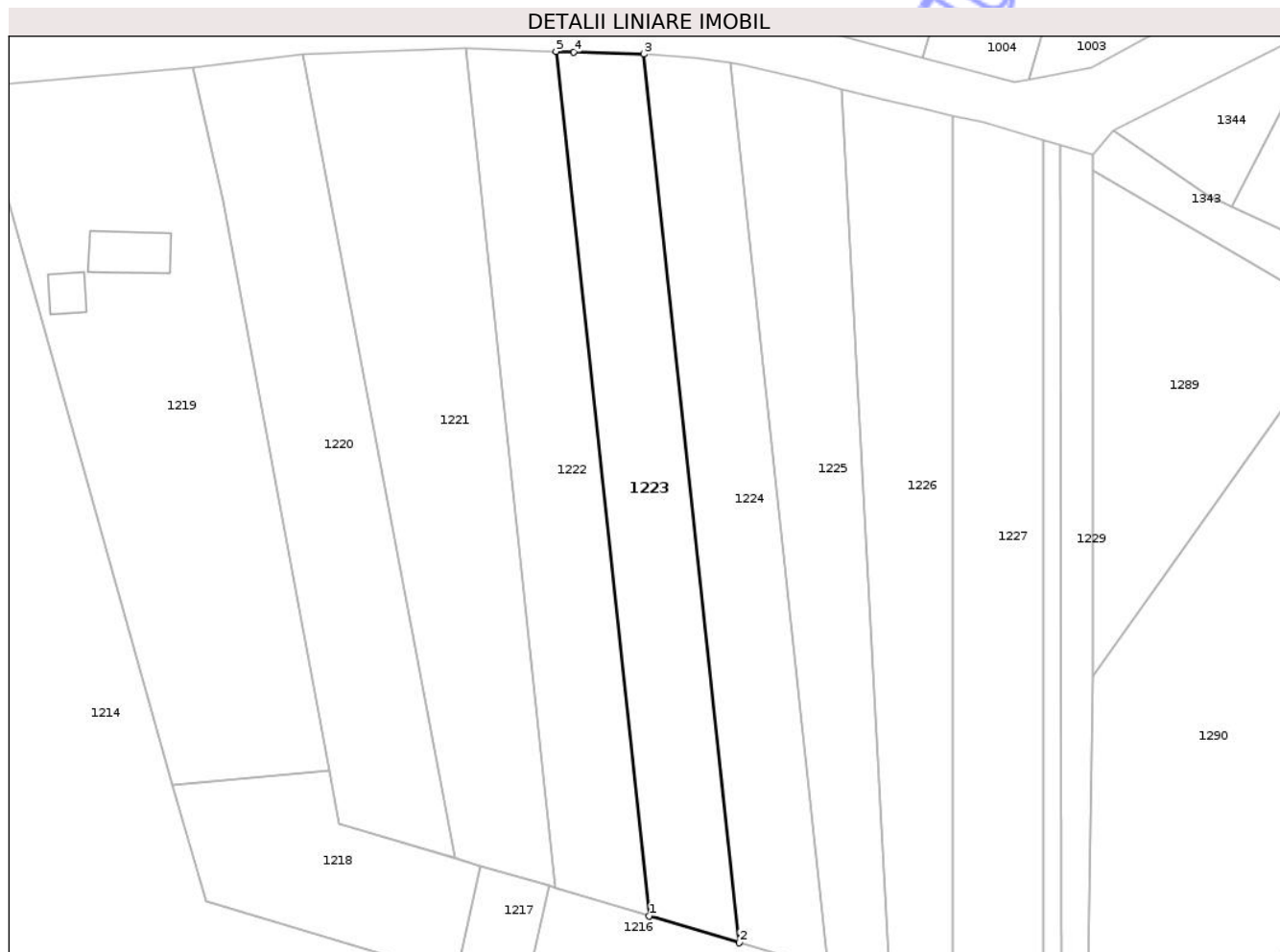
Inscrieri privind dezmembramintele dreptului de proprietate, drepturi reale de garanție și sarcini	Referințe
NU SUNT	

Anexa Nr. 1 La Partea I

Teren

Nr cadastral	Suprafața (mp)*	Observații / Referințe
	1.800	

* Suprafața este determinată în planul de proiecție Stereo 70.



Date referitoare la teren

Crt	Categorie folosință	Intra vilan	Suprafața (mp)	Tarla	Parcelă	Nr. topo	Observații / Referințe
1	arabil	NU	1.800	22	492/173	-	

Lungime Segmente

1) Valorile lungimilor segmentelor sunt obținute din proiecție în plan.

Punct început	X / Y	Punct sfârșit	X / Y	Lungime segment (** (m)
1	597.477,63 727.215,535	2	597.491,499 727.211,408	14.47
2	597.491,499 727.211,408	3	597.476,852 727.347,36	136.739
3	597.476,852 727.347,36	4	597.466,1 727.347,678	10.757
4	597.466,1 727.347,678	5	597.463,383 727.347,784	2.719
5	597.463,383 727.347,784	1	597.477,63 727.215,535	133.014

** Lungimile segmentelor sunt determinate în planul de proiecție Stereo 70 și sunt rotunjite la 1 milimetru.

*** Distanța dintre puncte este formată din segmente cumulate ce sunt mai mici decât valoarea 1 milimetru.

Neutilizabil în Circuitul
Civil

**DATE DESPRE IMOBILUL NR. 1224**

Oficiul de Cadastru și Publicitate Imobiliară BOTOSANI
Biroul de Cadastru și Publicitate Imobiliară Dorohoi

A. Partea I. Descrierea imobilului

TEREN Extravilan

Adresa: Jud. Botosani

Nr. Crt	Nr cadastral Nr. topografic	Suprafața* (mp)	Observații / Referințe
A1		1.800	Sector cadastral:26 Teren neimprejmuit;

B. Partea II. Proprietari și acte

Inscrieri privitoare la dreptul de proprietate și alte drepturi reale	Referințe
/	
Act Administrativ nr. 119512, din 22/09/2002 emis de CJSIPT BOTOSANI (Titlu proprietate);	
B1	A1
Intabulare, drept de PROPRIETATE, dobandit prin Reconstituire, cota actuala 1/1, cota initiala 1/1	
1) SECRIERIU PETRU, Lipsa C.N.P.	

C. Partea III. SARCINI .

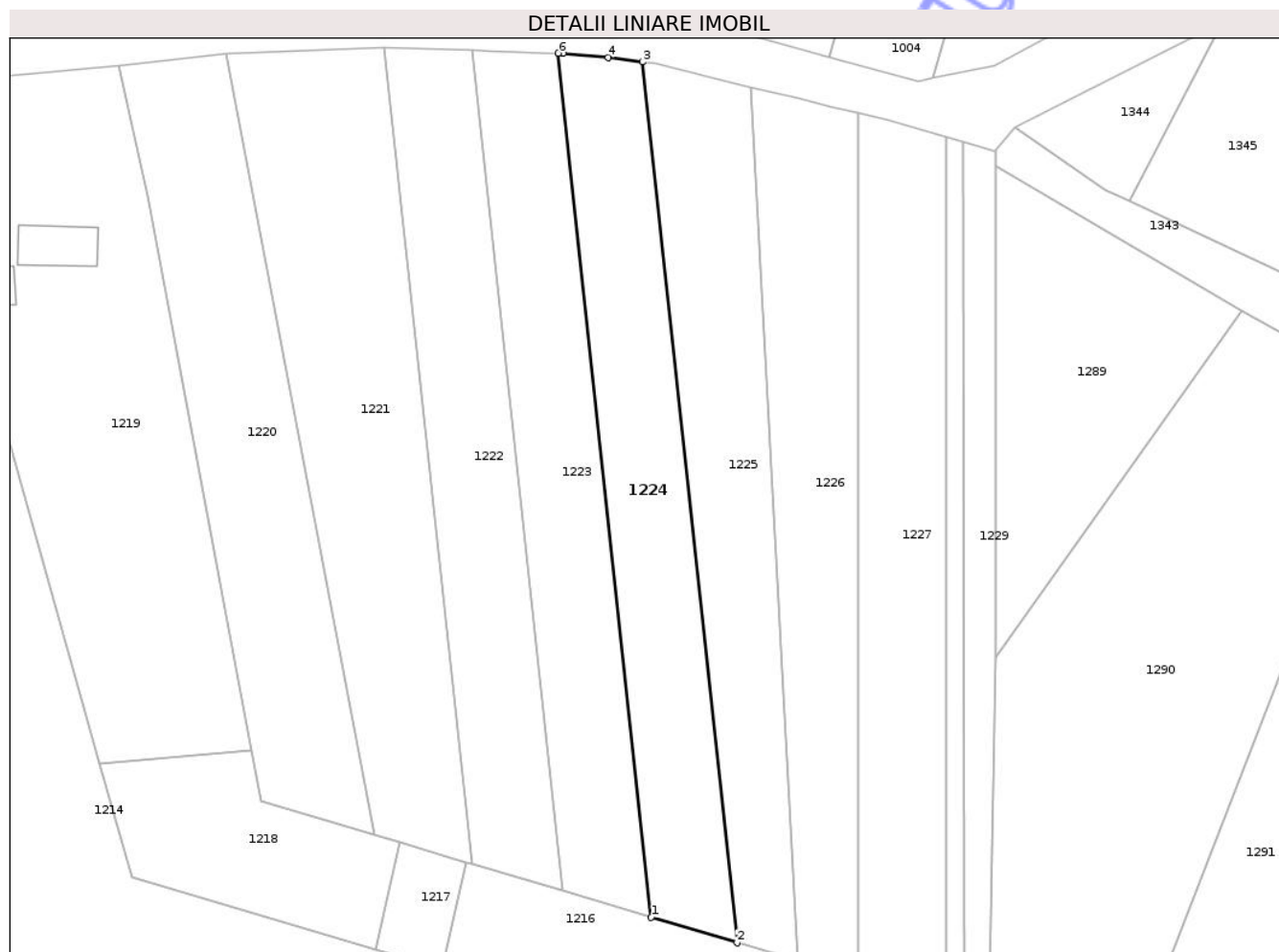
Inscrieri privind dezmembramintele dreptului de proprietate, drepturi reale de garanție și sarcini	Referințe
NU SUNT	

Anexa Nr. 1 La Partea I

Teren

Nr cadastral	Suprafața (mp)*	Observații / Referințe
	1.800	

* Suprafața este determinată în planul de proiecție Stereo 70.



Date referitoare la teren

Crt	Categorie folosință	Intra vilan	Suprafața (mp)	Tarla	Parcelă	Nr. topo	Observații / Referințe
1	arabil	NU	1.800	22	492/73	-	

Lungime Segmente

1) Valorile lungimilor segmentelor sunt obținute din proiecție în plan.

Punct început	X / Y	Punct sfârșit	X / Y	Lungime segment (** (m)
1	597.491,499 727.211,408	2	597.505,035 727.207,38	14.123
2	597.505,035 727.207,38	3	597.490,099 727.346,018	139.44
3	597.490,099 727.346,018	4	597.484,718 727.346,717	5.426
4	597.484,718 727.346,717	5	597.477,571 727.347,339	7.174
5	597.477,571 727.347,339	6	597.476,852 727.347,36	0.719

Punct început	X / Y	Punct sfârșit	X / Y	Lungime segment (** (m)
6	597.476,852 727.347,36	1	597.491,499 727.211,408	136.739

** Lungimile segmentelor sunt determinate în planul de proiecție Stereo 70 și sunt rotunjite la 1 milimetru.

*** Distanța dintre puncte este formată din segmente cumulate ce sunt mai mici decât valoarea 1 milimetru.

Neutilizabil în Circuitul Civil

**DATE DESPRE IMOBILUL NR. 1225**

Oficiul de Cadastru și Publicitate Imobiliară BOTOSANI
Biroul de Cadastru și Publicitate Imobiliară Dorohoi

A. Partea I. Descrierea imobilului

TEREN Extravilan

Nr. topografic:-

Adresa: Jud. Botosani

Nr. Crt	Nr cadastral Nr. topografic	Suprafața* (mp)	Observații / Referințe
A1		1.800	Sector cadastral:26 Teren neimprejmuit;

B. Partea II. Proprietari și acte

Inscrieri privitoare la dreptul de proprietate și alte drepturi reale		Referințe
/		
Act Notarial nr. 2153, din 09/08/2004 emis de BNP IOAN AMARIE (Act de partaj);		
B1	Intabulare, drept de PROPRIETATE, dobandit prin Conventie, cota actuala 1/1, cota initiala 1/1 1) LUCHIAN IOAN, Lipsa C.N.P.	A1

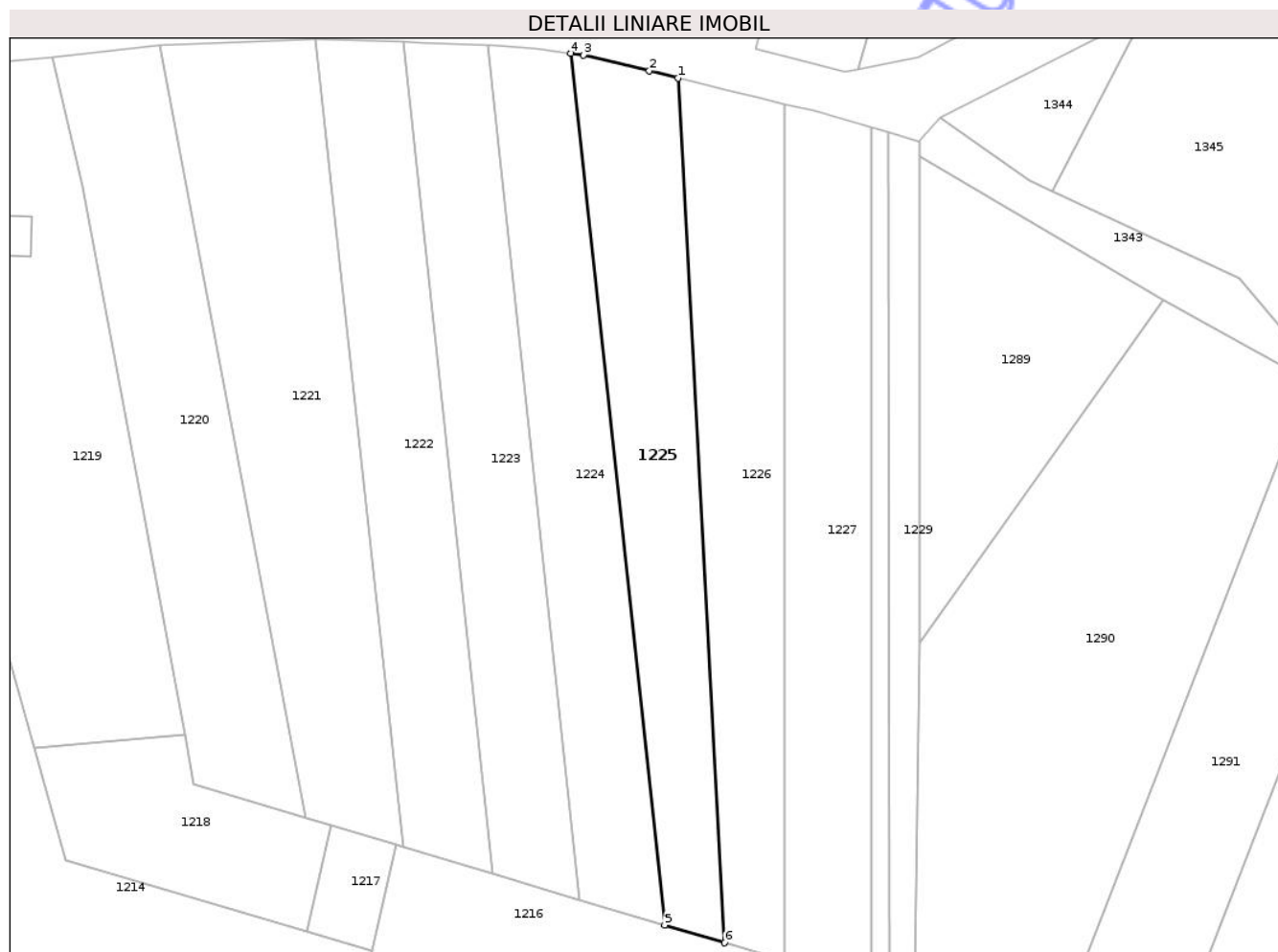
C. Partea III. SARCINI .

Inscrieri privind dezmembramintele dreptului de proprietate, drepturi reale de garanție și sarcini	Referințe
NU SUNT	

Teren

Nr cadastral	Suprafața (mp)*	Observații / Referințe
	1.800	

* Suprafața este determinată în planul de proiecție Stereo 70.



Date referitoare la teren

Crt	Categorie folosință	Intra vilan	Suprafața (mp)	Tarla	Parcelă	Nr. topo	Observații / Referințe
1	arabil	NU	1.800	22	492/72	-	

Lungime Segmente

1) Valorile lungimilor segmentelor sunt obținute din proiecție în plan.

Punct început	X / Y	Punct sfârșit	X / Y	Lungime segment (** (m)
1	597.507,155 727.342,069	2	597.502,596 727.343,204	4.698
2	597.502,596 727.343,204	3	597.492,107 727.345,757	10.795
3	597.492,107 727.345,757	4	597.490,099 727.346,018	2.025
4	597.490,099 727.346,018	5	597.505,035 727.207,38	139.44
5	597.505,035 727.207,38	6	597.514,573 727.204,541	9.952

Punct început	X / Y	Punct sfârșit	X / Y	Lungime segment (** (m)
6	597.514,573 727.204,541	1	597.507,155 727.342,069	137.728

** Lungimile segmentelor sunt determinate în planul de proiecție Stereo 70 și sunt rotunjite la 1 milimetru.

*** Distanța dintre puncte este formată din segmente cumulate ce sunt mai mici decât valoarea 1 milimetru.

Neutilizabil în Circuitul Civil

**DATE DESPRE IMOBILUL NR. 1226**

Oficiul de Cadastru și Publicitate Imobiliară BOTOSANI
Biroul de Cadastru și Publicitate Imobiliară Dorohoi

A. Partea I. Descrierea imobilului

TEREN Extravilan

Adresa: Jud. Botosani

Nr. Crt	Nr cadastral Nr. topografic	Suprafața* (mp)	Observații / Referințe
A1		1.800	Sector cadastral:26 Teren neimprejmuit;

B. Partea II. Proprietari și acte

Inscrieri privitoare la dreptul de proprietate și alte drepturi reale		Referințe
/		
Act Notarial nr. 1295, din 29/07/2011 emis de BNP ASOCIATI TEODORESCU DORINA-PRICOP LUIZA (Contract de vanzare - cumparare);		
B1	Intabulare, drept de PROPRIETATE, dobandit prin Conventie, cota actuala 1/1, cota initiala 1/1 1) TOPORAS DUMITRU, Lipsa C.N.P. 2) TOPORAS IRINA, Lipsa C.N.P.	A1

C. Partea III. SARCINI .

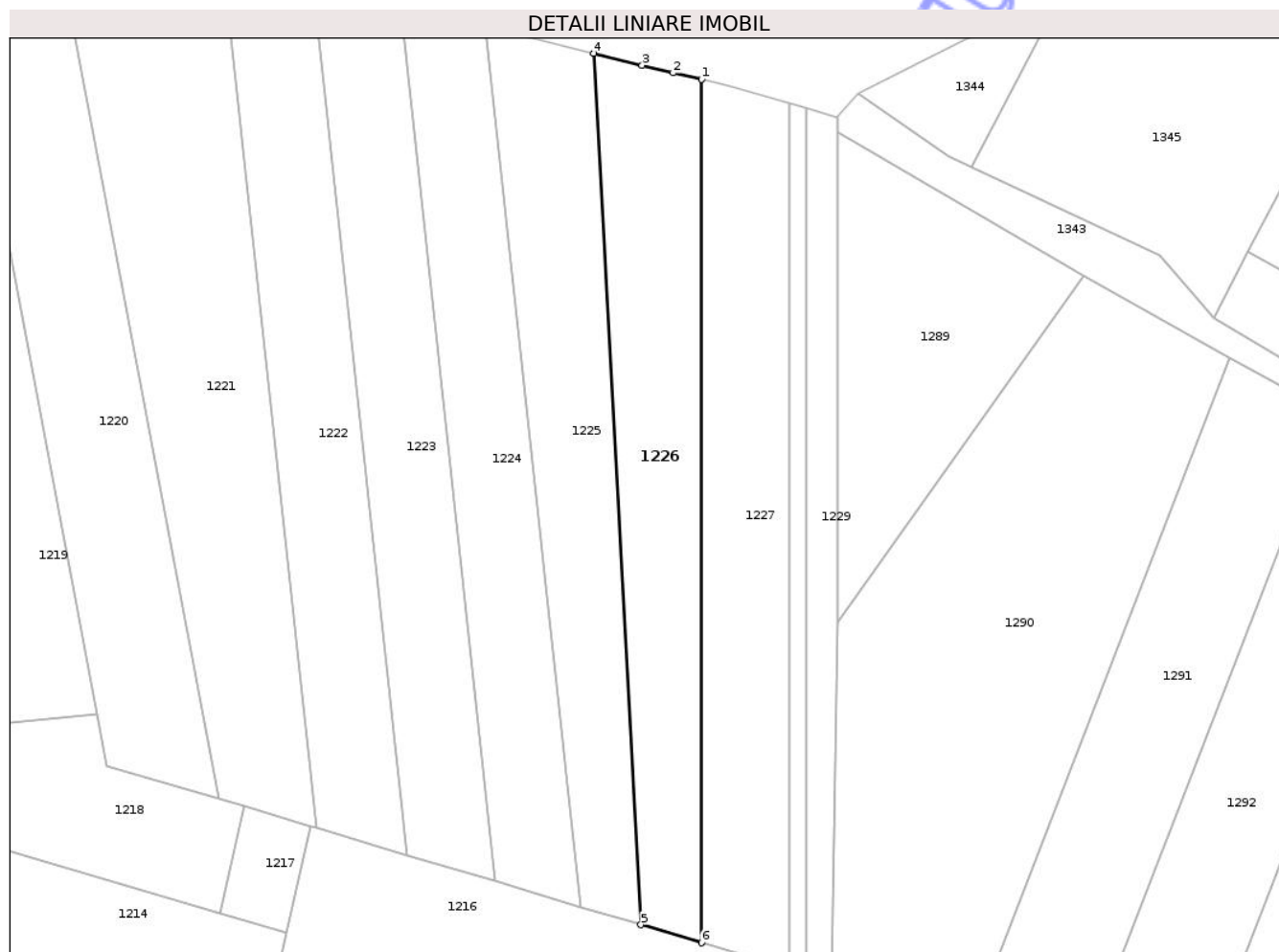
Inscrieri privind dezmembramintele dreptului de proprietate, drepturi reale de garanție și sarcini	Referințe
NU SUNT	

Anexa Nr. 1 La Partea I

Teren

Nr cadastral	Suprafața (mp)*	Observații / Referințe
	1.800	

* Suprafața este determinată în planul de proiecție Stereo 70.



Date referitoare la teren

Crt	Categorie folosință	Intra vilan	Suprafața (mp)	Tarla	Parcelă	Nr. topo	Observații / Referințe
1	arabil	NU	1.800	22	492/72	-	

Lungime Segmente

1) Valorile lungimilor segmentelor sunt obținute din proiecție în plan.

Punct început	X / Y	Punct sfârșit	X / Y	Lungime segment (** (m)
1	597.524,112 727.337,96	2	597.519,653 727.338,957	4.569
2	597.519,653 727.338,957	3	597.514,762 727.340,175	5.041
3	597.514,762 727.340,175	4	597.507,155 727.342,069	7.839
4	597.507,155 727.342,069	5	597.514,573 727.204,541	137.728
5	597.514,573 727.204,541	6	597.524,112 727.201,703	9.952

Punct început	X / Y	Punct sfârșit	X / Y	Lungime segment (** (m)
6	597.524,112 727.201,703	1	597.524,112 727.337,96	136.257

** Lungimile segmentelor sunt determinate în planul de proiecție Stereo 70 și sunt rotunjite la 1 milimetru.

*** Distanța dintre puncte este formată din segmente cumulate ce sunt mai mici decât valoarea 1 milimetru.

Neutilizabil în Circuitul Civil

**DATE DESPRE IMOBILUL NR. 1227**

Oficiul de Cadastru și Publicitate Imobiliară BOTOSANI
Biroul de Cadastru și Publicitate Imobiliară Dorohoi

A. Partea I. Descrierea imobilului

TEREN Extravilan

Adresa: Jud. Botosani

Nr. Crt	Nr cadastral Nr. topografic	Suprafața* (mp)	Observații / Referințe
A1		1.900	Sector cadastral:26 Teren neimprejmuit;

B. Partea II. Proprietari și acte

Inscrieri privitoare la dreptul de proprietate și alte drepturi reale	Referințe
/	
Act Administrativ nr. 121692, din 14/10/2002 emis de CJSIPT BOTOSANI (Titlu proprietate);	
B1	A1
Intabulare, drept de PROPRIETATE, dobandit prin Reconstituire, cota actuala 1/1, cota initiala 1/1 1) IFRIM NASTASA, Lipsa C.N.P.	

C. Partea III. SARCINI .

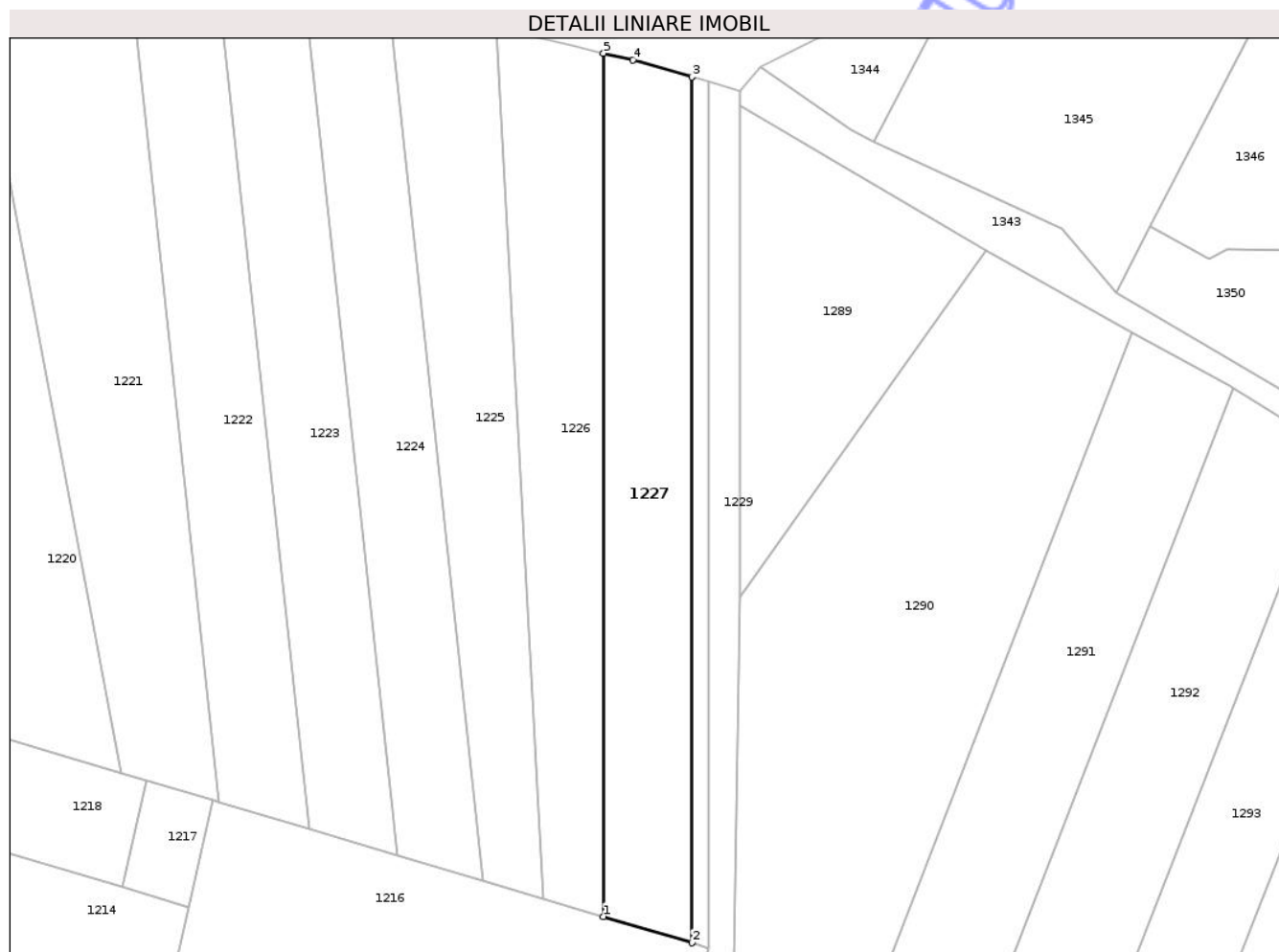
Inscrieri privind dezmembramintele dreptului de proprietate, drepturi reale de garanție și sarcini	Referințe
NU SUNT	

Anexa Nr. 1 La Partea I

Teren

Nr cadastral	Suprafața (mp)*	Observații / Referințe
	1.900	

* Suprafața este determinată în planul de proiecție Stereo 70.



Date referitoare la teren

Crt	Categorie folosință	Intra vilan	Suprafața (mp)	Tarla	Parcelă	Nr. topo	Observații / Referințe
1	arabil	NU	1.900	22	492/70	-	

Lungime Segmente

1) Valorile lungimilor segmentelor sunt obținute din proiecție în plan.

Punct început	X / Y	Punct sfârșit	X / Y	Lungime segment (** (m)
1	597.524,112 727.201,703	2	597.538,025 727.197,562	14.516
2	597.538,025 727.197,562	3	597.538,025 727.334,212	136.65
3	597.538,025 727.334,212	4	597.528,769 727.336,918	9.644
4	597.528,769 727.336,918	5	597.524,112 727.337,96	4.772
5	597.524,112 727.337,96	1	597.524,112 727.201,703	136.257

** Lungimile segmentelor sunt determinate în planul de proiecție Stereo 70 și sunt rotunjite la 1 milimetru.

*** Distanța dintre puncte este formată din segmente cumulate ce sunt mai mici decât valoarea 1 milimetru.

Neutilizabil în Circuitul
Civil

**DATE DESPRE IMOBILUL NR. 1231**

Oficiul de Cadastru și Publicitate Imobiliară BOTOSANI
Biroul de Cadastru și Publicitate Imobiliară Dorohoi

A. Partea I. Descrierea imobilului

TEREN Extravilan

Adresa: Jud. Botosani

Nr. Crt	Nr cadastral Nr. topografic	Suprafața* (mp)	Observații / Referințe
A1		2.300	Sector cadastral:26 Teren neimprejmuit;

B. Partea II. Proprietari și acte

Inscrieri privitoare la dreptul de proprietate și alte drepturi reale	Referințe
/	
Act Administrativ nr. 125830, din 09/12/2002 emis de CJSIPT BOTOSANI (Titlu proprietate);	
B1	A1
Intabulare, drept de PROPRIETATE, dobandit prin Reconstituire, cota actuala 1/1, cota initiala 1/1	
1) PANTEA AGLAIA GH., Lipsa C.N.P.	

C. Partea III. SARCINI .

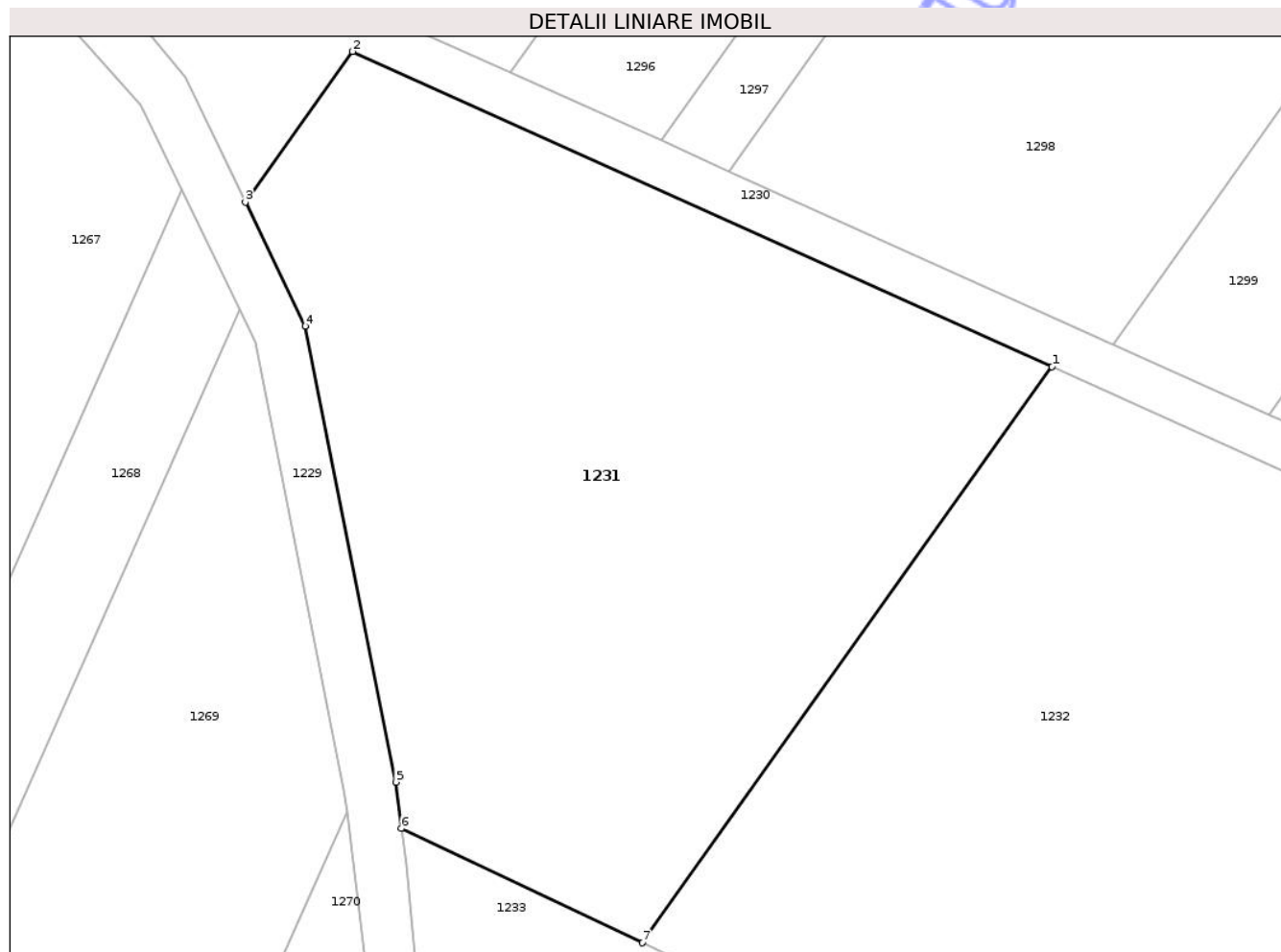
Inscrieri privind dezmembramintele dreptului de proprietate, drepturi reale de garanție și sarcini	Referințe
NU SUNT	

Anexa Nr. 1 La Partea I

Teren

Nr cadastral	Suprafața (mp)*	Observații / Referințe
	2.300	

* Suprafața este determinată în planul de proiecție Stereo 70.



Date referitoare la teren

Crt	Categorie folosință	Intra vilan	Suprafața (mp)	Tarla	Parcelă	Nr. topo	Observații / Referințe
1	arabil	NU	2.300	22	492/66	-	

Lungime Segmente

1) Valorile lungimilor segmentelor sunt obținute din proiecție în plan.

Punct început	X / Y	Punct sfârșit	X / Y	Lungime segment (** (m)
1	597.586,925 726.970,147	2	597.533,327 726.994,286	58.783
2	597.533,327 726.994,286	3	597.525,115 726.982,762	14.151
3	597.525,115 726.982,762	4	597.529,705 726.973,268	10.546
4	597.529,705 726.973,268	5	597.536,642 726.938,365	35.586
5	597.536,642 726.938,365	6	597.537,082 726.934,821	3.571

Punct început	X / Y	Punct sfârșit	X / Y	Lungime segment (** (m)
6	597.537,082 726.934,821	7	597.555,512 726.926,066	20.404
7	597.555,512 726.926,066	1	597.586,925 726.970,147	54.129

** Lungimile segmentelor sunt determinate în planul de proiecție Stereo 70 și sunt rotunjite la 1 milimetru.

*** Distanța dintre puncte este formată din segmente cumulate ce sunt mai mici decât valoarea 1 milimetru.

Neutilizabil în Circuitul Civil

**DATE DESPRE IMOBILUL NR. 1232**

Oficiul de Cadastru și Publicitate Imobiliară BOTOSANI
Biroul de Cadastru și Publicitate Imobiliară Dorohoi

A. Partea I. Descrierea imobilului

TEREN Extravilan

Adresa: Jud. Botosani

Nr. Crt	Nr cadastral Nr. topografic	Suprafața* (mp)	Observații / Referințe
A1		3.500	Sector cadastral:26 Teren neimprejmuit;

B. Partea II. Proprietari și acte

Inscrieri privitoare la dreptul de proprietate și alte drepturi reale	Referințe
/	
Act Administrativ nr. 121769, din 24/11/2002 emis de CJSIPT BOTOSANI (Titlu proprietate);	
B1	A1
Intabulare, drept de PROPRIETATE, dobandit prin Reconstituire, cota actuala 1/1, cota initiala 1/1	
1) BALINEANU LEONORA , Lipsa C.N.P.	

C. Partea III. SARCINI .

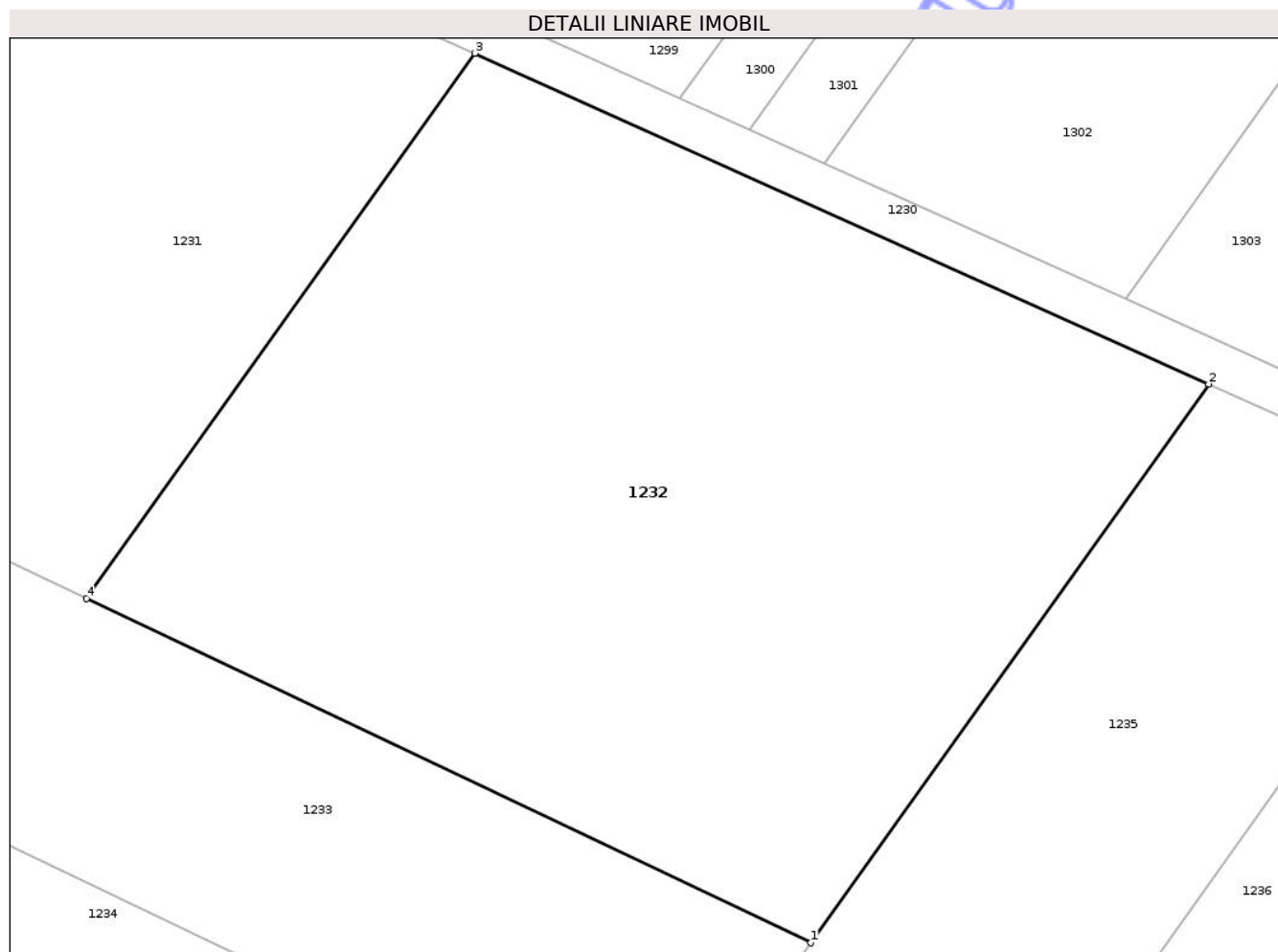
Inscrieri privind dezmembramintele dreptului de proprietate, drepturi reale de garanție și sarcini	Referințe
NU SUNT	

Anexa Nr. 1 La Partea I

Teren

Nr cadastral	Suprafața (mp)*	Observații / Referințe
	3.500	

* Suprafața este determinată în planul de proiecție Stereo 70.



Date referitoare la teren

Crt	Categorie folosință	Intra vilan	Suprafața (mp)	Tarla	Parcelă	Nr. topo	Observații / Referințe
1	arabil	NU	3.500	22	492/107	-	

Lungime Segmente

1) Valorile lungimilor segmentelor sunt obținute din proiecție în plan.

Punct început	X / Y	Punct sfârșit	X / Y	Lungime segment (** (m)
1	597.614,102 726.898,233	2	597.646,295 726.943,409	55.473
2	597.646,295 726.943,409	3	597.586,925 726.970,147	65.113
3	597.586,925 726.970,147	4	597.555,512 726.926,066	54.129
4	597.555,512 726.926,066	1	597.614,102 726.898,233	64.865

** Lungimile segmentelor sunt determinate în planul de proiecție Stereo 70 și sunt rotunjite la 1 milimetru.

*** Distanţa dintre puncte este formată din segmente cumulate ce sunt mai mici decât valoarea 1 milimetru.

Neutilizabil în Circuitul
Civil

**DATE DESPRE IMOBILUL NR. 1235**

Oficiul de Cadastru și Publicitate Imobiliară BOTOSANI
Biroul de Cadastru și Publicitate Imobiliară Dorohoi

A. Partea I. Descrierea imobilului

TEREN Extravilan

Adresa: Jud. Botosani

Nr. Crt	Nr cadastral Nr. topografic	Suprafața* (mp)	Observații / Referințe
A1	51682	1.800	Sector cadastral:26 Teren neimprejmuit;

B. Partea II. Proprietari și acte

Inscrieri privitoare la dreptul de proprietate și alte drepturi reale		Referințe
2706 / 27/01/2022		
Act Notarial nr. 48, din 26/01/2022 emis de BIN Amarie Ioan (Contract de donatie);		
B2	Intabulare, drept de PROPRIETATE, dobandit prin Conventie, cota actuala 1/2, cota initiala 1/2 1) TITIAN IONEL, bun propriu	A1
B3	Intabulare, drept de PROPRIETATE, dobandit prin Conventie, cota actuala 1/2, cota initiala 1/2 1) TITIAN DANIELA, bun propriu	A1

C. Partea III. SARCINI .

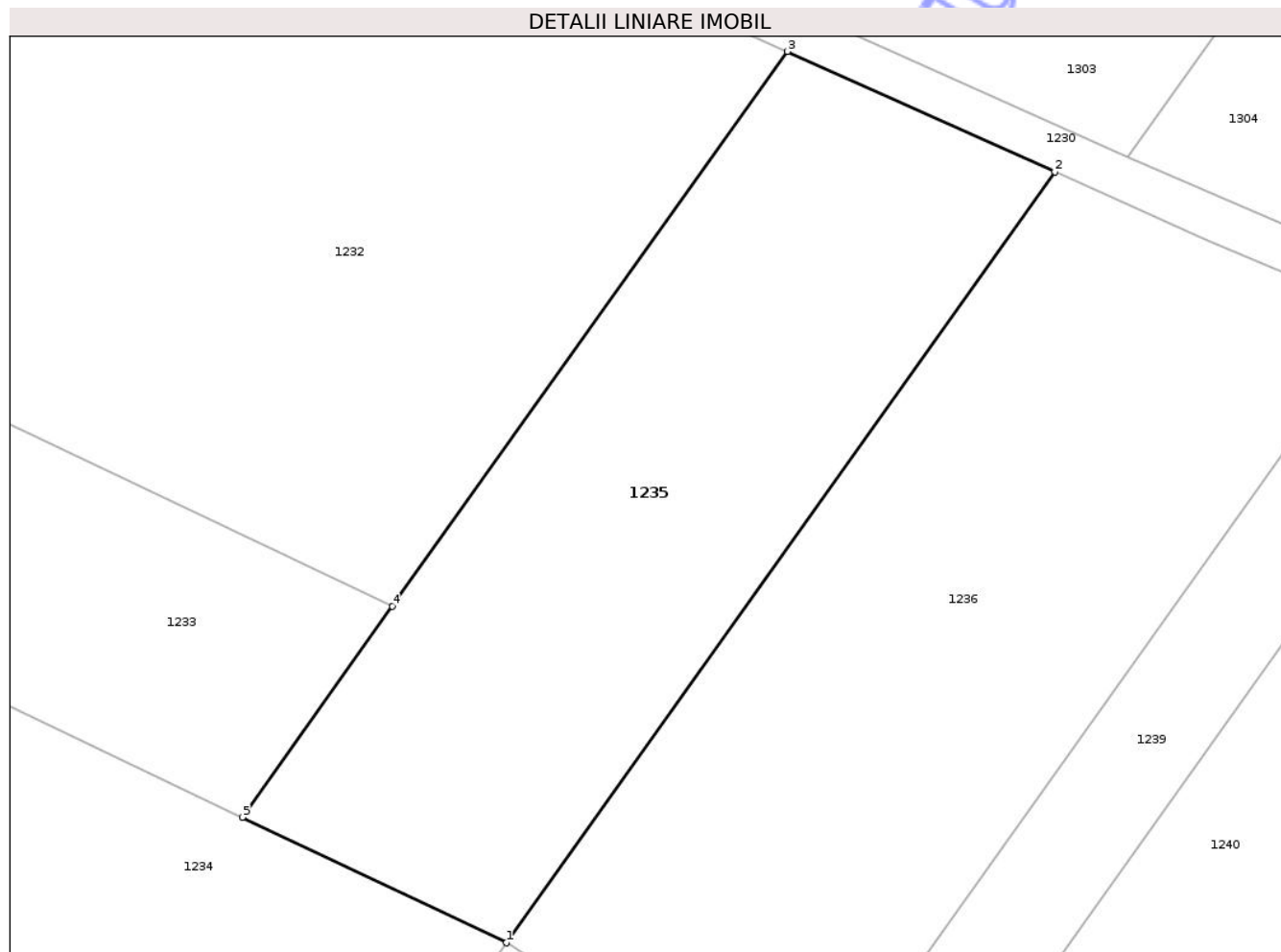
Inscrieri privind dezmembramintele dreptului de proprietate, drepturi reale de garanție și sarcini	Referințe
NU SUNT	

Anexa Nr. 1 La Partea I

Teren

Nr cadastral	Suprafața (mp)*	Observații / Referințe
51682	1.800	

* Suprafața este determinată în planul de proiecție Stereo 70.



Date referitoare la teren

Crt	Categorie folosință	Intra vilan	Suprafața (mp)	Tarla	Parcelă	Nr. topo	Observații / Referințe
1	arabil	NU	1.800	22	492/65	-	

Lungime Segmente

1) Valorile lungimilor segmentelor sunt obținute din proiecție în plan.

Punct început	X / Y	Punct sfârșit	X / Y	Lungime segment (** (m)
1	597.623,368 726.870,851	2	597.668,082 726.933,597	77.048
2	597.668,082 726.933,597	3	597.646,295 726.943,409	23.894
3	597.646,295 726.943,409	4	597.614,102 726.898,233	55.473
4	597.614,102 726.898,233	5	597.601,867 726.881,064	21.082
5	597.601,867 726.881,064	1	597.623,368 726.870,851	23.803

** Lungimile segmentelor sunt determinate în planul de proiecție Stereo 70 și sunt rotunjite la 1 milimetru.

*** Distanța dintre puncte este formată din segmente cumulate ce sunt mai mici decât valoarea 1 milimetru.

Neutilizabil în Circuitul
Civil

**DATE DESPRE IMOBILUL NR. 1236**

Oficiul de Cadastru și Publicitate Imobiliară BOTOSANI
Biroul de Cadastru și Publicitate Imobiliară Dorohoi

A. Partea I. Descrierea imobilului

TEREN Extravilan

Adresa: Jud. Botosani

Nr. Crt	Nr cadastral Nr. topografic	Suprafața* (mp)	Observații / Referințe
A1	50480	2.250	Sector cadastral:26 Teren neimprejmuit; Conform titlului de proprietate imobilul se afla in parcela 518/11

B. Partea II. Proprietari și acte

Inscrieri privitoare la dreptul de proprietate și alte drepturi reale	Referințe
24625 / 28/09/2020	
Act Notarial nr. 1278, din 24/09/2020 emis de SPN Teodorescu Dorina-Pricop Luiza (Contract de vanzare - cumparare);	
B3	A1
Intabulare, drept de PROPRIETATE, dobandit prin Conventie, cota actuala 1/1, cota initiala 1/1	
1) TITIAN IONEL, căsătorit cu	
2) TITIAN DANIELA, bun comun	

C. Partea III. SARCINI .

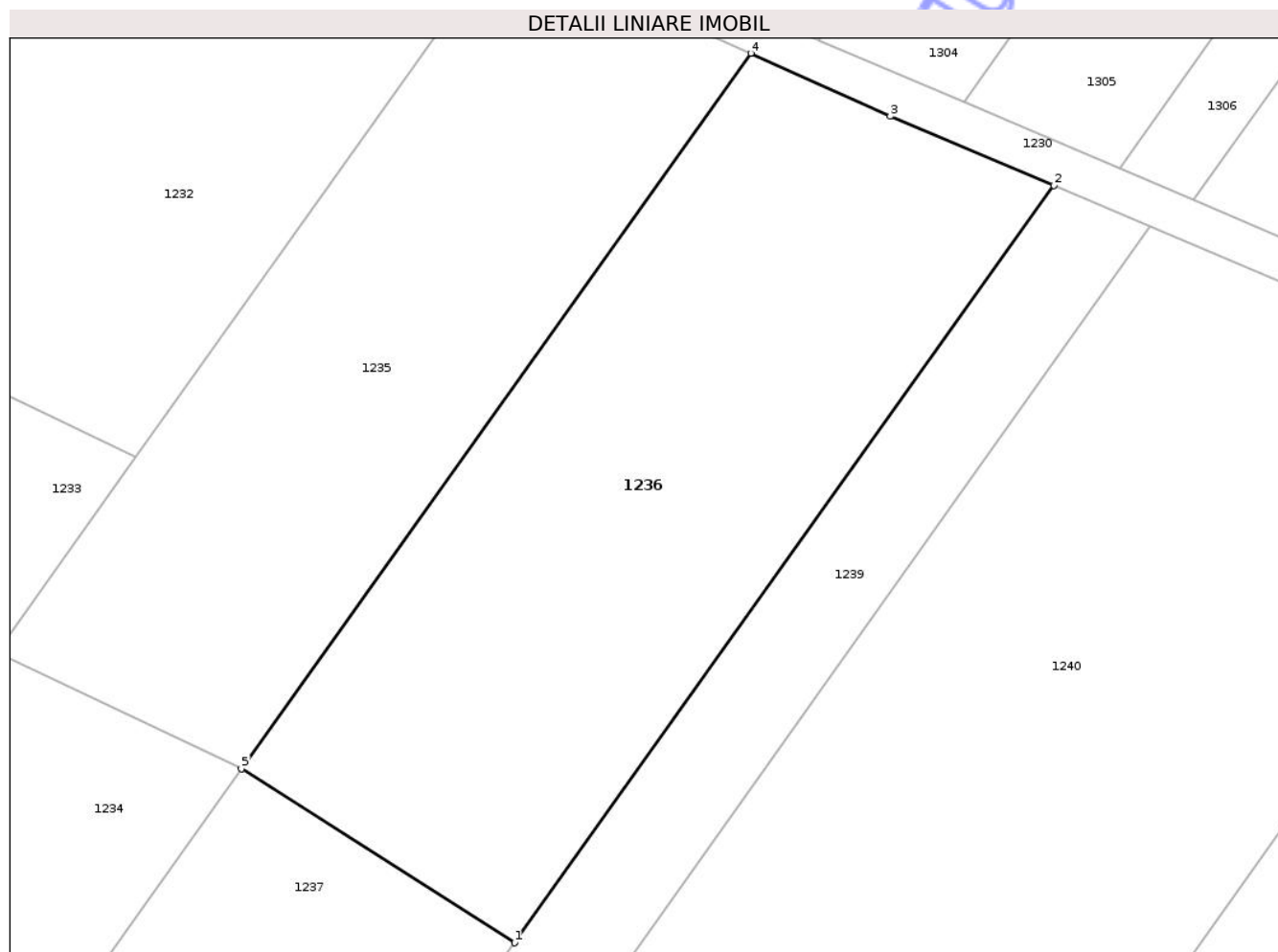
Inscrieri privind dezmembramintele dreptului de proprietate, drepturi reale de garanție și sarcini	Referințe
NU SUNT	

Anexa Nr. 1 La Partea I

Teren

Nr cadastral	Suprafața (mp)*	Observații / Referințe
50480	2.250	Conform titlului de proprietate imobilul se afla in parcela 518/11

* Suprafața este determinată în planul de proiecție Stereo 70.



Date referitoare la teren

Crt	Categorie folosință	Intra vilan	Suprafața (mp)	Tarla	Parcelă	Nr. topo	Observații / Referințe
1	arabil	NU	2.250	22	492	-	

Lungime Segmente

1) Valorile lungimilor segmentelor sunt obținute din proiecție în plan.

Punct început	X / Y	Punct sfârșit	X / Y	Lungime segment (** (m)
1	597.647,354 726.855,573	2	597.694,692 726.922,0	81.569
2	597.694,692 726.922,0	3	597.680,328 726.928,081	15.598
3	597.680,328 726.928,081	4	597.668,082 726.933,597	13.43
4	597.668,082 726.933,597	5	597.623,368 726.870,851	77.048
5	597.623,368 726.870,851	1	597.647,354 726.855,573	28.439

** Lungimile segmentelor sunt determinate în planul de proiecție Stereo 70 și sunt rotunjite la 1 milimetru.

*** Distanța dintre puncte este formată din segmente cumulate ce sunt mai mici decât valoarea 1 milimetru.

Neutilizabil în Circuitul
Civil

**DATE DESPRE IMOBILUL NR. 1394**

Oficiul de Cadastru și Publicitate Imobiliară BOTOSANI
Biroul de Cadastru și Publicitate Imobiliară Dorohoi

A. Partea I. Descrierea imobilului

TEREN Extravilan

Adresa: Jud. Botosani

Nr. Crt	Nr cadastral Nr. topografic	Suprafața* (mp)	Observații / Referințe
A1		300	Sector cadastral:26 Teren neimprejmuit; Conform titlului de proprietate imobilul se afla in parcela 493/41

B. Partea II. Proprietari și acte

Inscrieri privitoare la dreptul de proprietate și alte drepturi reale		Referințe
/		
Act Administrativ nr. 108965, din 24/09/2002 emis de CJSIPT BOTOSANI (Titlu proprietate);		
B1	Intabulare, drept de PROPRIETATE, dobandit prin Reconstituire, cota actuala 1/1, cota initiala 1/1 1) ALBU MIHAI, Lipsa C.N.P. 2) ALBU IOAN, Lipsa C.N.P.	A1

C. Partea III. SARCINI .

Inscrieri privind dezmembramintele dreptului de proprietate, drepturi reale de garanție și sarcini	Referințe
NU SUNT	

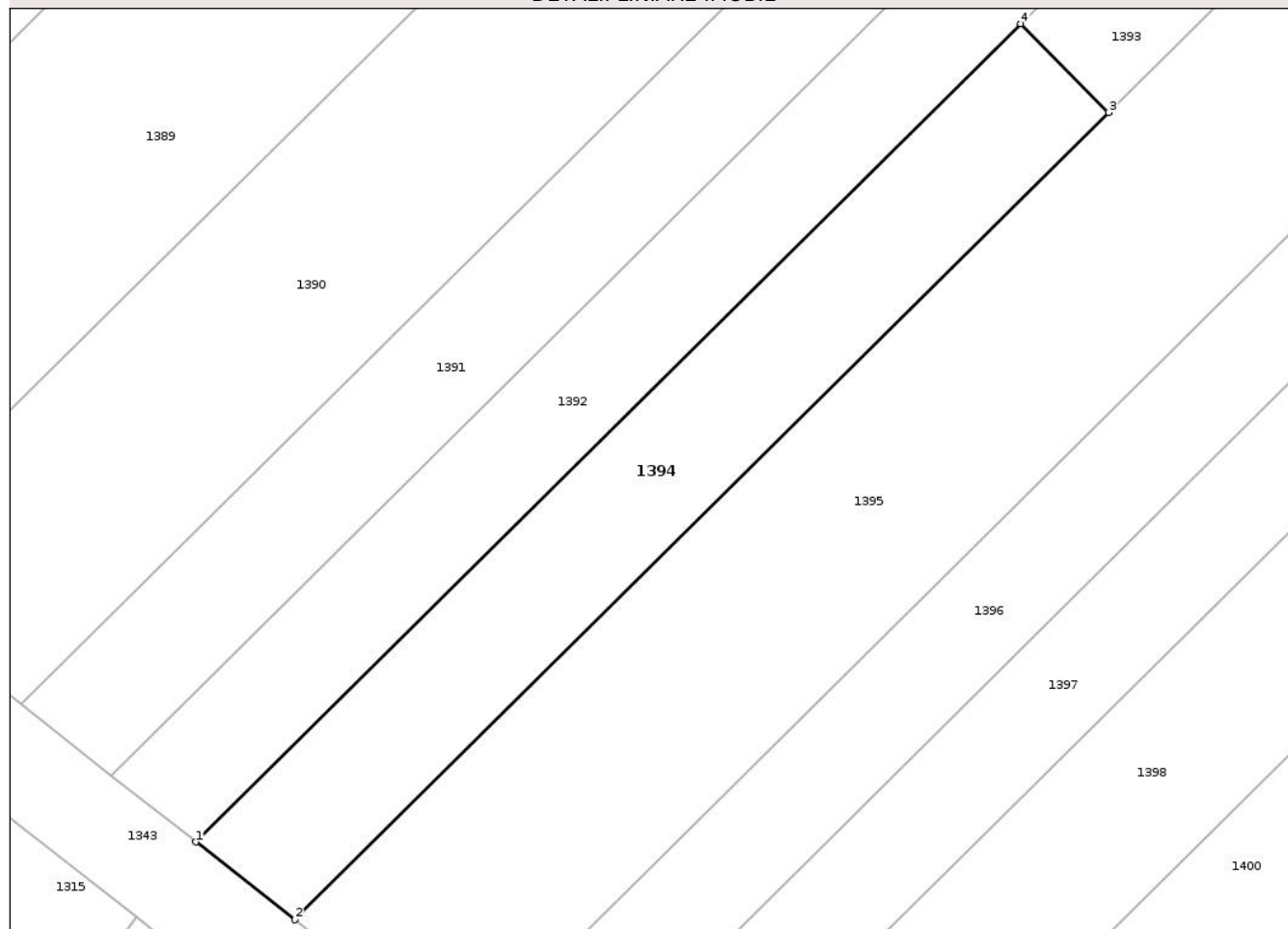
Anexa Nr. 1 La Partea I

Teren

Nr cadastral	Suprafața (mp)*	Observații / Referințe
	300	Conform titlului de proprietate imobilul se afla in parcela 493/41

* Suprafața este determinată în planul de proiecție Stereo 70.

DETALII LINIARE IMOBIL



Date referitoare la teren

Crt	Categorie folosință	Intra vilan	Suprafața (mp)	Tarla	Parcelă	Nr. topo	Observații / Referințe
1	arabil	NU	275	22	493/41	-	
2	arabil	NU	25	22	492	-	

Lungime Segmente

1) Valorile lungimilor segmentelor sunt obținute din proiecție în plan.

Punct început	X / Y	Punct sfârșit	X / Y	Lungime segment (** (m)
1	597.963,839 727.063,158	2	597.968,356 727.059,615	5.741
2	597.968,356 727.059,615	3	598.005,509 727.096,435	52.307
3	598.005,509 727.096,435	4	598.001,499 727.100,481	5.696
4	598.001,499 727.100,481	1	597.963,839 727.063,158	53.022

** Lungimile segmentelor sunt determinate în planul de proiecție Stereo 70 și sunt rotunjite la 1 milimetru.

*** Distanța dintre puncte este formată din segmente cumulate ce sunt mai mici decât valoarea 1 milimetru.

Neutilizabil în Circuitul
Civil

**DATE DESPRE IMOBILUL NR. 1391**

Oficiul de Cadastru și Publicitate Imobiliară BOTOSANI
Biroul de Cadastru și Publicitate Imobiliară Dorohoi

A. Partea I. Descrierea imobilului

TEREN Necunoscut

Adresa: Loc. Pomârla, Nr. ., Jud. Botosani

Nr. Crt	Nr cadastral Nr. topografic	Suprafața* (mp)	Observații / Referințe
A1		1.900	Sector cadastral:26 Teren neimprejmuit; Conform titlului de proprietate imobilul se afla in parcela 493/17

B. Partea II. Proprietari și acte

Inscrieri privitoare la dreptul de proprietate și alte drepturi reale		Referințe
/		
Act Administrativ nr. 42131, din 20/09/1994 emis de CJSIPT BOTOSANI (Titlu proprietate);		
B1	Intabulare, drept de PROPRIETATE, dobandit prin Reconstituire, cota actuala 1/1, cota initiala 1/1 1) DUMBRAVANU AURICA, Lipsa C.N.P.	A1

C. Partea III. SARCINI .

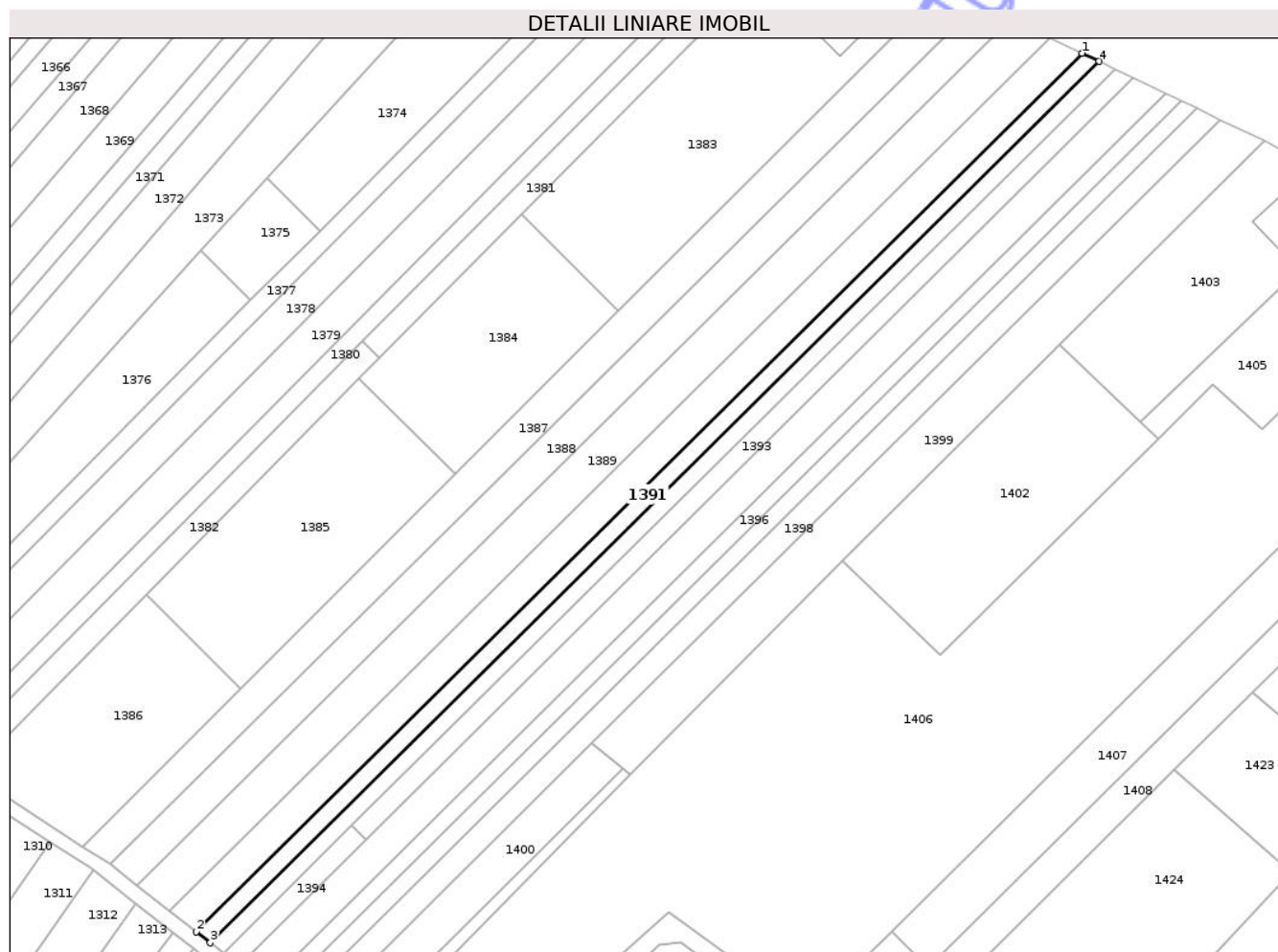
Inscrieri privind dezmembramintele dreptului de proprietate, drepturi reale de garanție și sarcini	Referințe
NU SUNT	

Anexa Nr. 1 La Partea I

Teren

Nr cadastral	Suprafața (mp)*	Observații / Referințe
	1.900	Conform titlului de proprietate imobilul se afla in parcela 493/17

* Suprafața este determinată în planul de proiecție Stereo 70.



Date referitoare la teren

Crt	Categorie folosință	Intravilan	Suprafața (mp)	Tarla	Parcelă	Nr. topo	Observații / Referințe
1	arabil	NU	1.580	22	493/17	-	
2	arabil	DA	289	22	493/17	-	INTRAVILAN PUG
3	arabil	NU	31	22	492	-	

Lungime Segmente

1) Valorile lungimilor segmentelor sunt obținute din proiecție în plan.

Punct început	X / Y	Punct sfârșit	X / Y	Lungime segment (** (m)
1	598.215,561 727.326,826	2	597.955,839 727.069,431	365.661
2	597.955,839 727.069,431	3	597.959,953 727.066,205	5.228
3	597.959,953 727.066,205	4	598.220,528 727.324,445	366.862
4	598.220,528 727.324,445	1	598.215,561 727.326,826	5.508

** Lungimile segmentelor sunt determinate în planul de proiecție Stereo 70 și sunt rotunjite la 1 milimetru.

*** Distanța dintre puncte este formată din segmente cumulate ce sunt mai mici decât valoarea 1 milimetru.

Neutilizabil în Circuitul
Civil

**DATE DESPRE IMOBILUL NR. 1392**

Oficiul de Cadastru și Publicitate Imobiliară BOTOSANI
Biroul de Cadastru și Publicitate Imobiliară Dorohoi

A. Partea I. Descrierea imobilului

TEREN Necunoscut

Adresa: Loc. Pomârla, Nr. ., Jud. Botosani

Nr. Crt	Nr cadastral Nr. topografic	Suprafața* (mp)	Observații / Referințe
A1		1.800	Sector cadastral:26 Teren neimprejmuit; Conform titlului de proprietate imobilul se afla in parcela 499/421

B. Partea II. Proprietari și acte

Inscrieri privitoare la dreptul de proprietate și alte drepturi reale		Referințe
/		
Act Administrativ nr. 66054, din 25/04/2002 emis de CJSIPT BOTOSANI (Titlu proprietate);		
B1	Intabulare, drept de PROPRIETATE, dobandit prin Reconstituire, cota actuala 1/1, cota initiala 1/1 1) PURICE MIHAI, Lipsa C.N.P.	A1

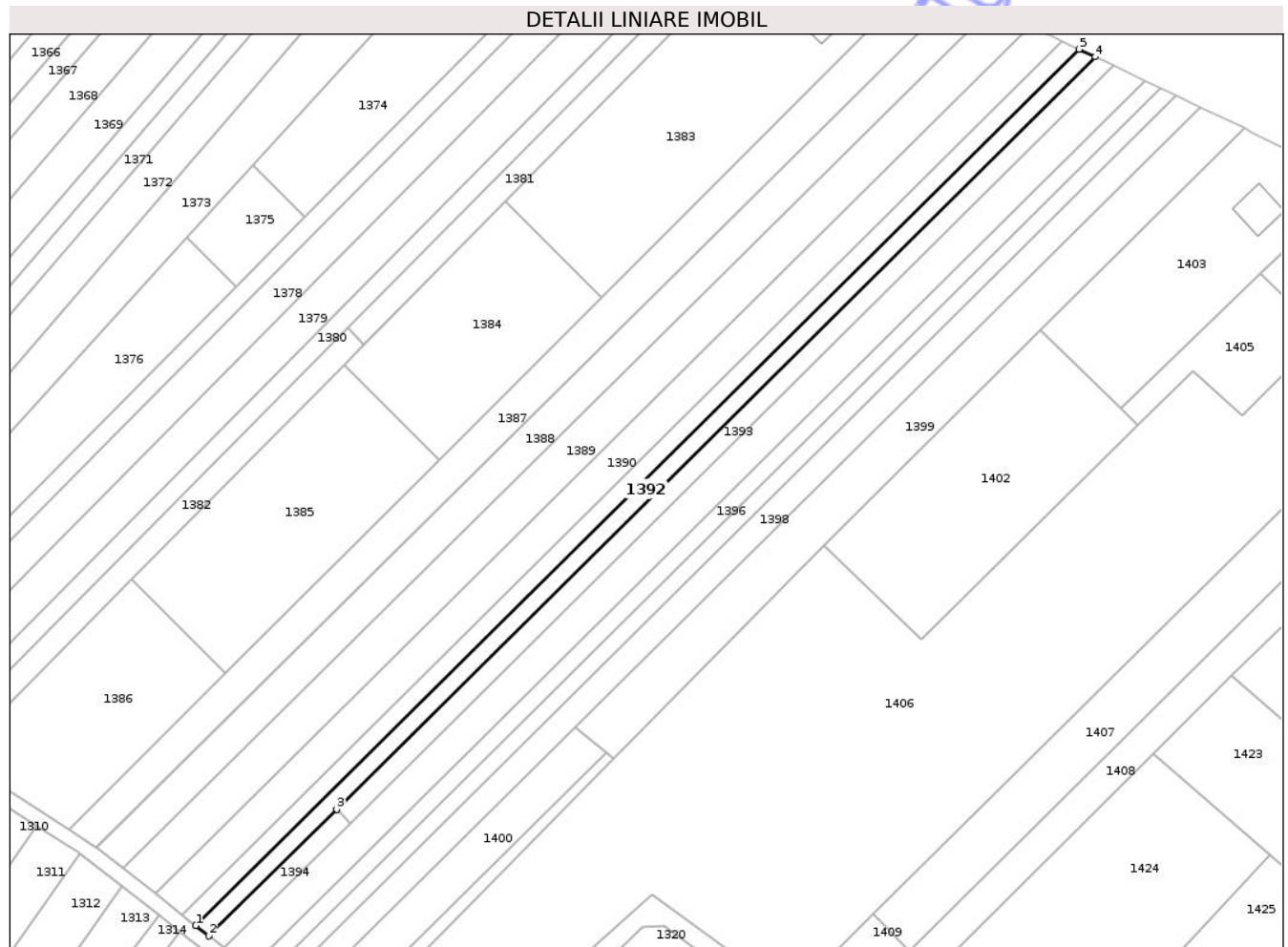
C. Partea III. SARCINI .

Inscrieri privind dezmembramintele dreptului de proprietate, drepturi reale de garanție și sarcini	Referințe
NU SUNT	

Teren

Nr cadastral	Suprafața (mp)*	Observații / Referințe
	1.800	Conform titlului de proprietate imobilul se afla in parcela 499/421

* Suprafața este determinată în planul de proiecție Stereo 70.



Date referitoare la teren

Crt	Categorie folosință	Intravilan	Suprafața (mp)	Tarla	Parcelă	Nr. topo	Observații / Referințe
1	arabil	NU	1.500	22	493	-	
2	arabil	DA	275	22	493	-	INTRAVILAN PUG
3	arabil	NU	25	22	492	-	

Lungime Segmente

1) Valorile lungimilor segmentelor sunt obținute din proiecție în plan.

Punct început	X / Y	Punct sfârșit	X / Y	Lungime segment (** (m)
1	597.959,953 727.066,205	2	597.963,839 727.063,158	4.937
2	597.963,839 727.063,158	3	598.001,499 727.100,481	53.022
3	598.001,499 727.100,481	4	598.225,219 727.322,196	314.973
4	598.225,219 727.322,196	5	598.220,528 727.324,445	5.202

Punct început	X / Y	Punct sfârșit	X / Y	Lungime segment (** (m)
5	598.220,528 727.324,445	1	597.959,953 727.066,205	366.862

** Lungimile segmentelor sunt determinate în planul de proiecție Stereo 70 și sunt rotunjite la 1 milimetru.

*** Distanța dintre puncte este formată din segmente cumulate ce sunt mai mici decât valoarea 1 milimetru.

Neutilizabil în Circuitul Civil

**DATE DESPRE IMOBILUL NR. 1393**

Oficiul de Cadastru și Publicitate Imobiliară BOTOSANI
Biroul de Cadastru și Publicitate Imobiliară Dorohoi

A. Partea I. Descrierea imobilului

TEREN Necunoscut

Adresa: Loc. Pomârla, Nr. ., Jud. Botosani

Nr. Crt	Nr cadastral Nr. topografic	Suprafața* (mp)	Observații / Referințe
A1		1.800	Sector cadastral:26 Teren neimprejmuit;

B. Partea II. Proprietari și acte

Inscrieri privitoare la dreptul de proprietate și alte drepturi reale	Referințe
/	
Act Administrativ nr. 125852, din 30/11/2002 emis de CJSIPT BOTOSANI (Titlu proprietate);	
B1	A1
Intabulare, drept de PROPRIETATE, dobandit prin Reconstituire, cota actuala 1/1, cota initiala 1/1	
1) BORTA ELENA, Lipsa C.N.P.	

C. Partea III. SARCINI .

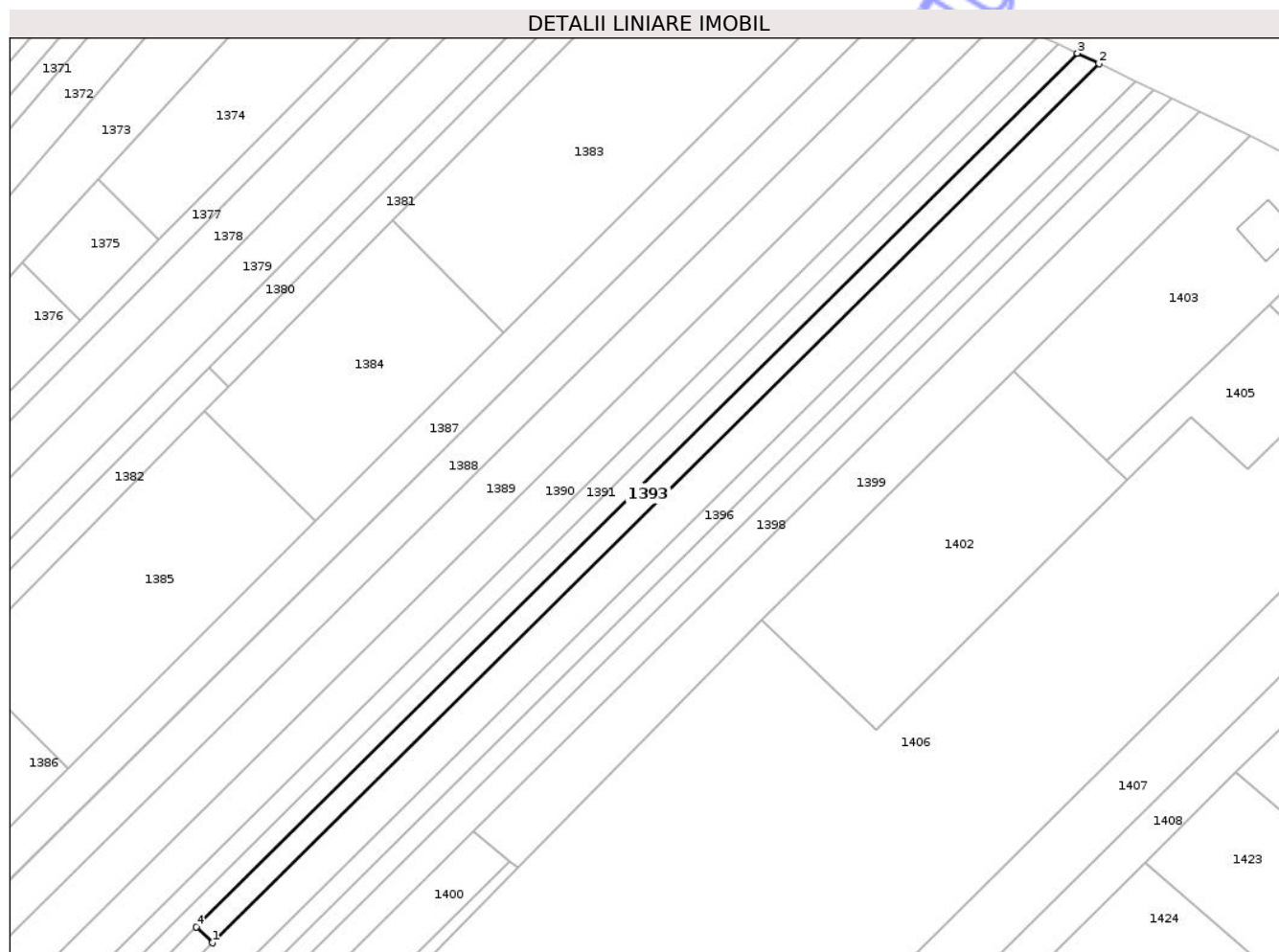
Inscrieri privind dezmembramintele dreptului de proprietate, drepturi reale de garanție și sarcini	Referințe
NU SUNT	

Anexa Nr. 1 La Partea I

Teren

Nr cadastral	Suprafața (mp)*	Observații / Referințe
	1.800	

* Suprafața este determinată în planul de proiecție Stereo 70.



Date referitoare la teren

Crt	Categorie folosință	Intravilan	Suprafața (mp)	Tarla	Parcelă	Nr. topo	Observații / Referințe
1	arabil	NU	1.500	22	493/42	-	
2	arabil	DA	300	22	493/42	-	INTRAVILAN PUG

Lungime Segmente

1) Valorile lungimilor segmentelor sunt obținute din proiecție în plan.

Punct început	X / Y	Punct sfârșit	X / Y	Lungime segment (** (m))
1	598.005,509 727.096,435	2	598.230,673 727.319,582	317.006
2	598.230,673 727.319,582	3	598.225,219 727.322,196	6.048
3	598.225,219 727.322,196	4	598.001,499 727.100,481	314.973
4	598.001,499 727.100,481	1	598.005,509 727.096,435	5.696

** Lungimile segmentelor sunt determinate în planul de proiecție Stereo 70 și sunt rotunjite la 1 milimetru.

*** Distanța dintre puncte este formată din segmente cumulate ce sunt mai mici decât valoarea 1 milimetru.

Neutilizabil în Circuitul
Civil

**DATE DESPRE IMOBILUL NR. 1395**

Oficiul de Cadastru și Publicitate Imobiliară BOTOSANI
Biroul de Cadastru și Publicitate Imobiliară Dorohoi

A. Partea I. Descrierea imobilului

TEREN Necunoscut

Adresa: Loc. Pomârla, Nr. ., Jud. Botosani

Nr. Crt	Nr cadastral Nr. topografic	Suprafața* (mp)	Observații / Referințe
A1		3.600	Sector cadastral:26 Teren neimprejmuit; Conform titlului de proprietate imobilul se afla in parcela 493/43

B. Partea II. Proprietari și acte

Inscrieri privitoare la dreptul de proprietate și alte drepturi reale		Referințe
/		
Act Administrativ nr. 108956, din 31/08/2002 emis de CJSIPT BOTOSANI (Titlu proprietate);		
B1	Intabulare, drept de PROPRIETATE, dobandit prin Reconstituire, cota actuala 1/1, cota initiala 1/1 1) CHIRIEAC ELENA	A1

C. Partea III. SARCINI .

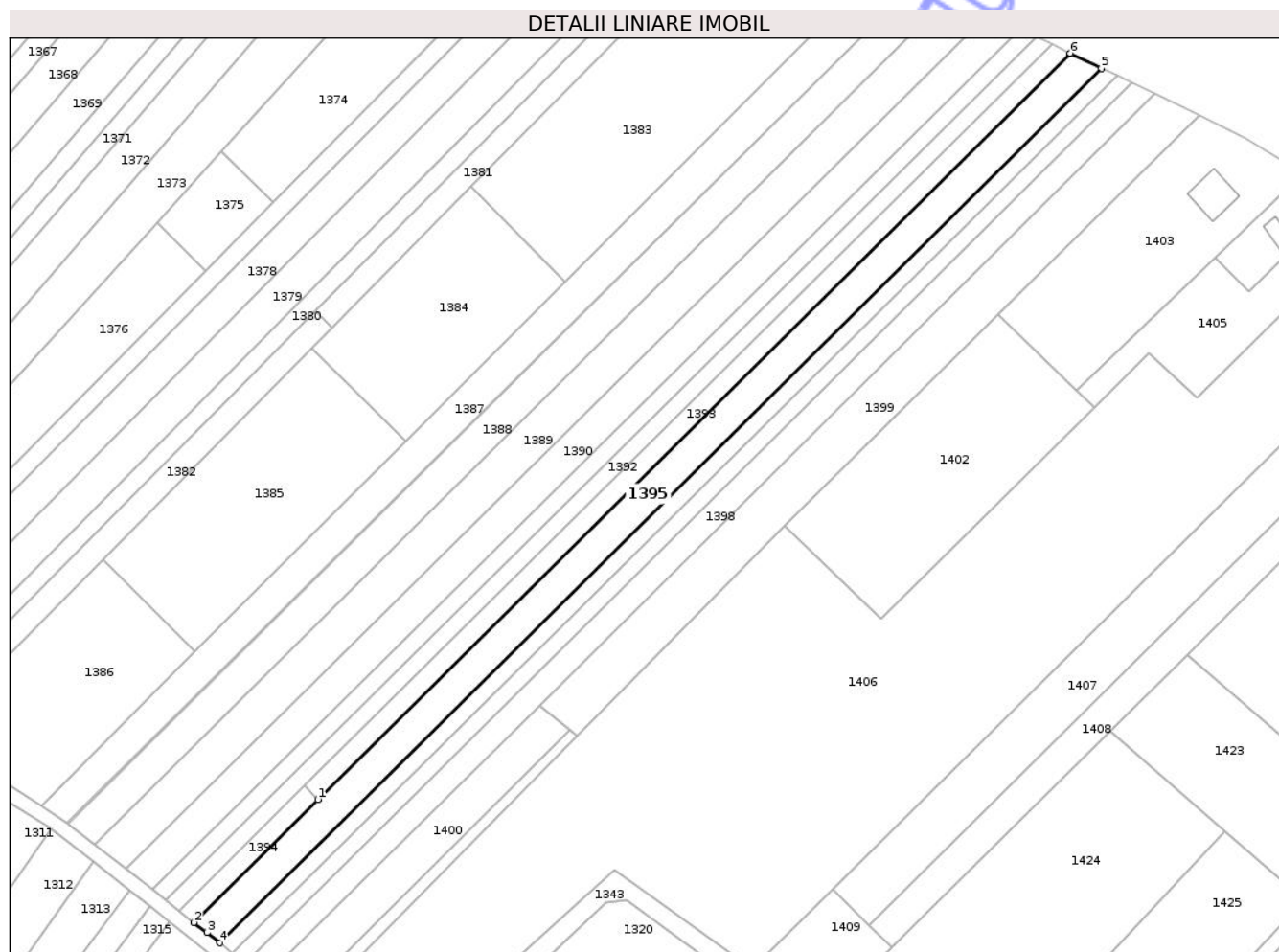
Inscrieri privind dezmembramintele dreptului de proprietate, drepturi reale de garanție și sarcini	Referințe
NU SUNT	

Anexa Nr. 1 La Partea I

Teren

Nr cadastral	Suprafața (mp)*	Observații / Referințe
	3.600	Conform titlului de proprietate imobilul se afla in parcela 493/43

* Suprafața este determinată în planul de proiecție Stereo 70.



Date referitoare la teren

Crt	Categorie folosință	Intra vilan	Suprafața (mp)	Tarla	Parcelă	Nr. topo	Observații / Referințe
1	arabil	NU	3.025	22	493/43	-	
2	arabil	DA	550	22	493/43	-	INTRAVILAN PUG
3	arabil	NU	25	22	492	-	

Lungime Segmente

1) Valorile lungimilor segmentelor sunt obținute din proiecție în plan.

Punct început	X / Y	Punct sfârșit	X / Y	Lungime segment (** (m)
1	598.005,509 727.096,435	2	597.968,356 727.059,615	52.307
2	597.968,356 727.059,615	3	597.972,233 727.056,576	4.926
3	597.972,233 727.056,576	4	597.976,045 727.053,553	4.865
4	597.976,045 727.053,553	5	598.239,977 727.315,121	371.589

Punct început	X / Y	Punct sfârșit	X / Y	Lungime segment (** (m)
5	598.239,977 727.315,121	6	598.230,673 727.319,582	10.319
6	598.230,673 727.319,582	1	598.005,509 727.096,435	317.006

** Lungimile segmentelor sunt determinate în planul de proiecție Stereo 70 și sunt rotunjite la 1 milimetru.

*** Distanța dintre puncte este formată din segmente cumulate ce sunt mai mici decât valoarea 1 milimetru.

Neutilizabil în Circuitul Civil

**DATE DESPRE IMOBILUL NR. 1396**

Oficiul de Cadastru și Publicitate Imobiliară BOTOSANI
Biroul de Cadastru și Publicitate Imobiliară Dorohoi

A. Partea I. Descrierea imobilului

TEREN Necunoscut

Adresa: Loc. Pomârla, Nr. ., Jud. Botosani

Nr. Crt	Nr cadastral Nr. topografic	Suprafața* (mp)	Observații / Referințe
A1		1.800	Sector cadastral:26 Teren neimprejmuit;

B. Partea II. Proprietari și acte

Inscrieri privitoare la dreptul de proprietate și alte drepturi reale	Referințe
/	
Act Administrativ nr. 152727, din 11/08/2004 emis de CJSIPT BOTOSANI (Titlu proprietate);	
B1	A1
Intabulare, drept de PROPRIETATE, dobandit prin Reconstituire, cota actuala 1/1, cota initiala 1/1	
1) CHIRIAC MARIEA, Lipsa C.N.P.	

C. Partea III. SARCINI .

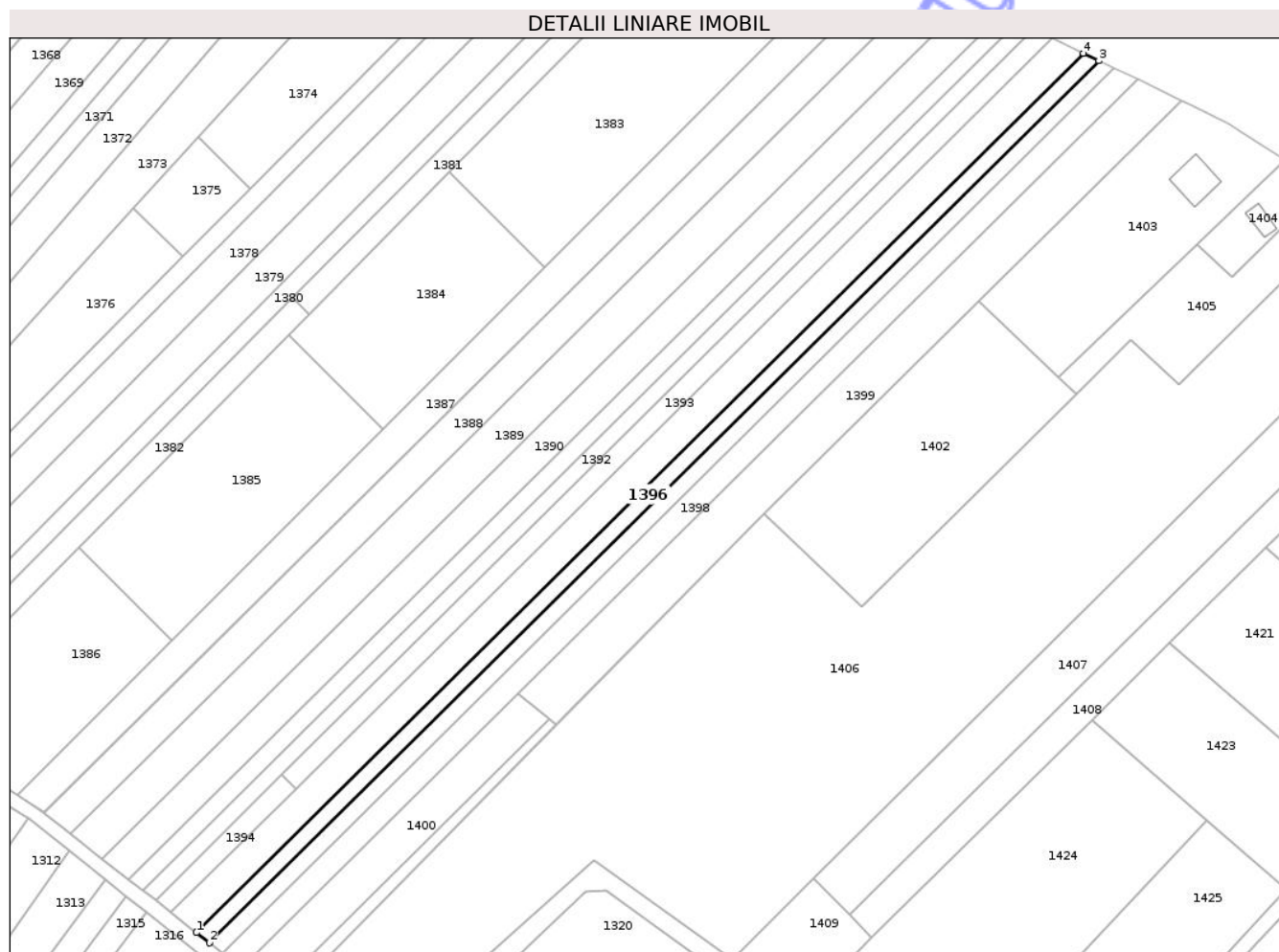
Inscrieri privind dezmembramintele dreptului de proprietate, drepturi reale de garanție și sarcini	Referințe
NU SUNT	

Anexa Nr. 1 La Partea I

Teren

Nr cadastral	Suprafața (mp)*	Observații / Referințe
	1.800	

* Suprafața este determinată în planul de proiecție Stereo 70.



Date referitoare la teren

Crt	Categorie folosință	Intravilan	Suprafața (mp)	Tarla	Parcelă	Nr. topo	Observații / Referințe
1	arabil	NU	1.550	22	493/35	-	
2	arabil	DA	250	22	493/35	-	INTRAVILAN PUG

Lungime Segmente

1) Valorile lungimilor segmentelor sunt obținute din proiecție în plan.

Punct început	X / Y	Punct sfârșit	X / Y	Lungime segment (** (m)
1	597.976,045 727.053,553	2	597.979,861 727.050,526	4.871
2	597.979,861 727.050,526	3	598.244,608 727.312,901	372.735
3	598.244,608 727.312,901	4	598.239,977 727.315,121	5.135
4	598.239,977 727.315,121	1	597.976,045 727.053,553	371.589

** Lungimile segmentelor sunt determinate în planul de proiecție Stereo 70 și sunt rotunjite la 1 milimetru.

*** Distanța dintre puncte este formată din segmente cumulate ce sunt mai mici decât valoarea 1 milimetru.

Neutilizabil în Circuitul
Civil

**DATE DESPRE IMOBILUL NR. 1397**

Oficiul de Cadastru și Publicitate Imobiliară BOTOSANI
Biroul de Cadastru și Publicitate Imobiliară Dorohoi

A. Partea I. Descrierea imobilului

TEREN Necunoscut

Adresa: Loc. Pomârla, Nr. ., Jud. Botosani

Nr. Crt	Nr cadastral Nr. topografic	Suprafața* (mp)	Observații / Referințe
A1		1.800	Sector cadastral:26 Teren neimprejmuit;

B. Partea II. Proprietari și acte

Inscrieri privitoare la dreptul de proprietate și alte drepturi reale	Referințe
/	
Act Administrativ nr. 108956, din 31/08/2002 emis de CJSIPT BOTOSANI (Titlu proprietate);	
B1	A1
Intabulare, drept de PROPRIETATE, dobandit prin Reconstituire, cota actuala 1/1, cota initiala 1/1	
1) CHIRIEAC ELENA	

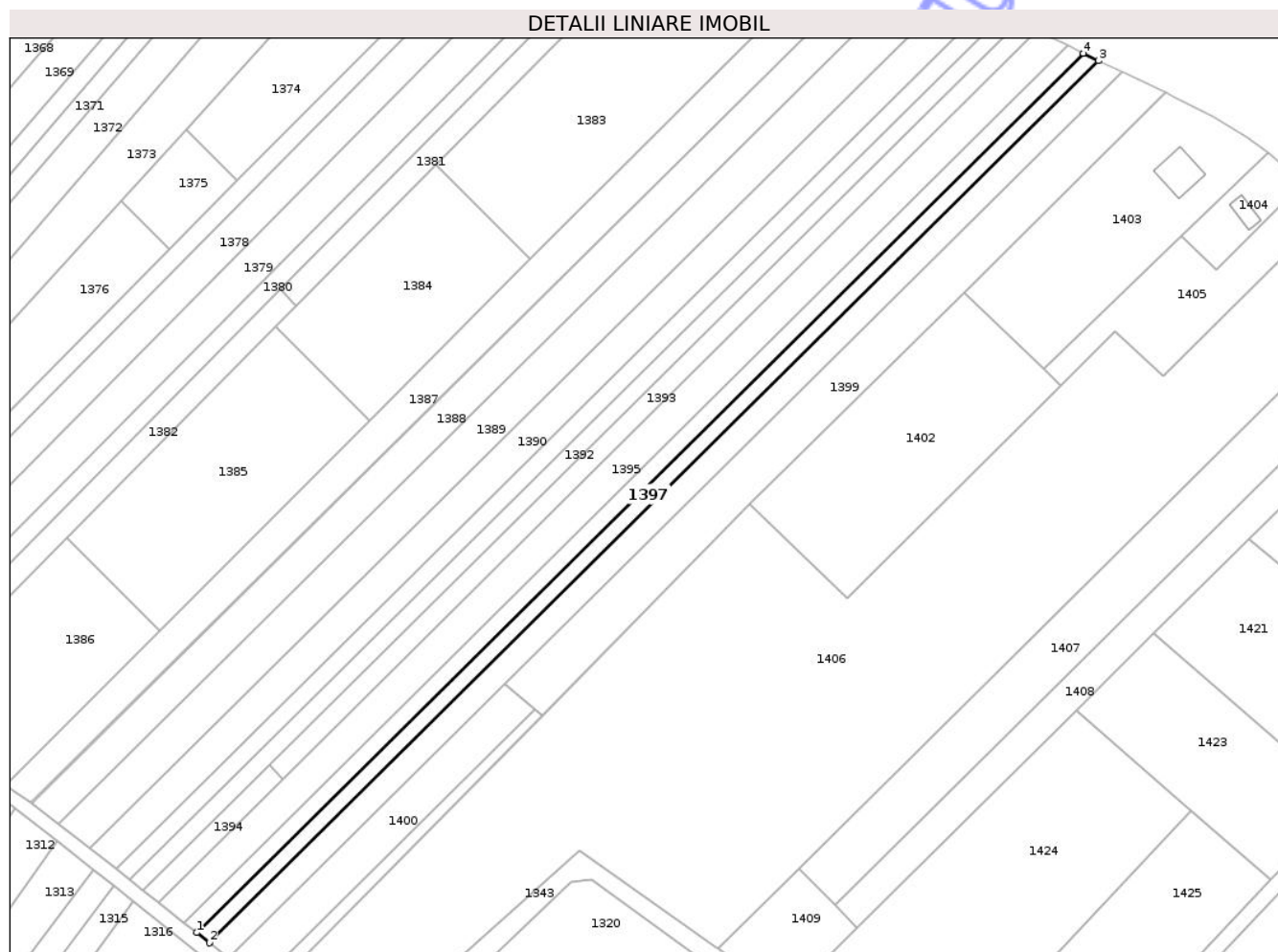
C. Partea III. SARCINI .

Inscrieri privind dezmembramintele dreptului de proprietate, drepturi reale de garanție și sarcini	Referințe
NU SUNT	

Teren

Nr cadastral	Suprafața (mp)*	Observații / Referințe
	1.800	

* Suprafața este determinată în planul de proiecție Stereo 70.



Date referitoare la teren

Crt	Categorie folosință	Intravilan	Suprafața (mp)	Tarla	Parcelă	Nr. topo	Observații / Referințe
1	arabil	NU	1.550	22	493/34	-	
2	arabil	DA	250	22	493/34	-	INTRAVILAN PUG

Lungime Segmente

1) Valorile lungimilor segmentelor sunt obținute din proiecție în plan.

Punct început	X / Y	Punct sfârșit	X / Y	Lungime segment (** (m)
1	597.979,861 727.050,526	2	597.983,666 727.047,508	4.856
2	597.983,666 727.047,508	3	598.249,225 727.310,688	373.878
3	598.249,225 727.310,688	4	598.244,608 727.312,901	5.12
4	598.244,608 727.312,901	1	597.979,861 727.050,526	372.735

** Lungimile segmentelor sunt determinate în planul de proiecție Stereo 70 și sunt rotunjite la 1 milimetru.

*** Distanța dintre puncte este formată din segmente cumulate ce sunt mai mici decât valoarea 1 milimetru.

Neutilizabil în Circuitul
Civil

**DATE DESPRE IMOBILUL NR. 1398**

Oficiul de Cadastru și Publicitate Imobiliară BOTOSANI
Biroul de Cadastru și Publicitate Imobiliară Dorohoi

A. Partea I. Descrierea imobilului

TEREN Necunoscut

Adresa: Loc. Pomârla, Nr. ., Jud. Botosani

Nr. Crt	Nr cadastral Nr. topografic	Suprafața* (mp)	Observații / Referințe
A1		2.700	Sector cadastral:26 Teren neimprejmuit;

B. Partea II. Proprietari și acte

Inscrieri privitoare la dreptul de proprietate și alte drepturi reale	Referințe
/	
Act Administrativ nr. 125830, din 09/12/2002 emis de CJSIPT BOTOSANI (Titlu proprietate);	
B1	A1
Intabulare, drept de PROPRIETATE, dobandit prin Reconstituire, cota actuala 1/1, cota initiala 1/1	
1) PANTEA AGLAIA GH., Lipsa C.N.P.	

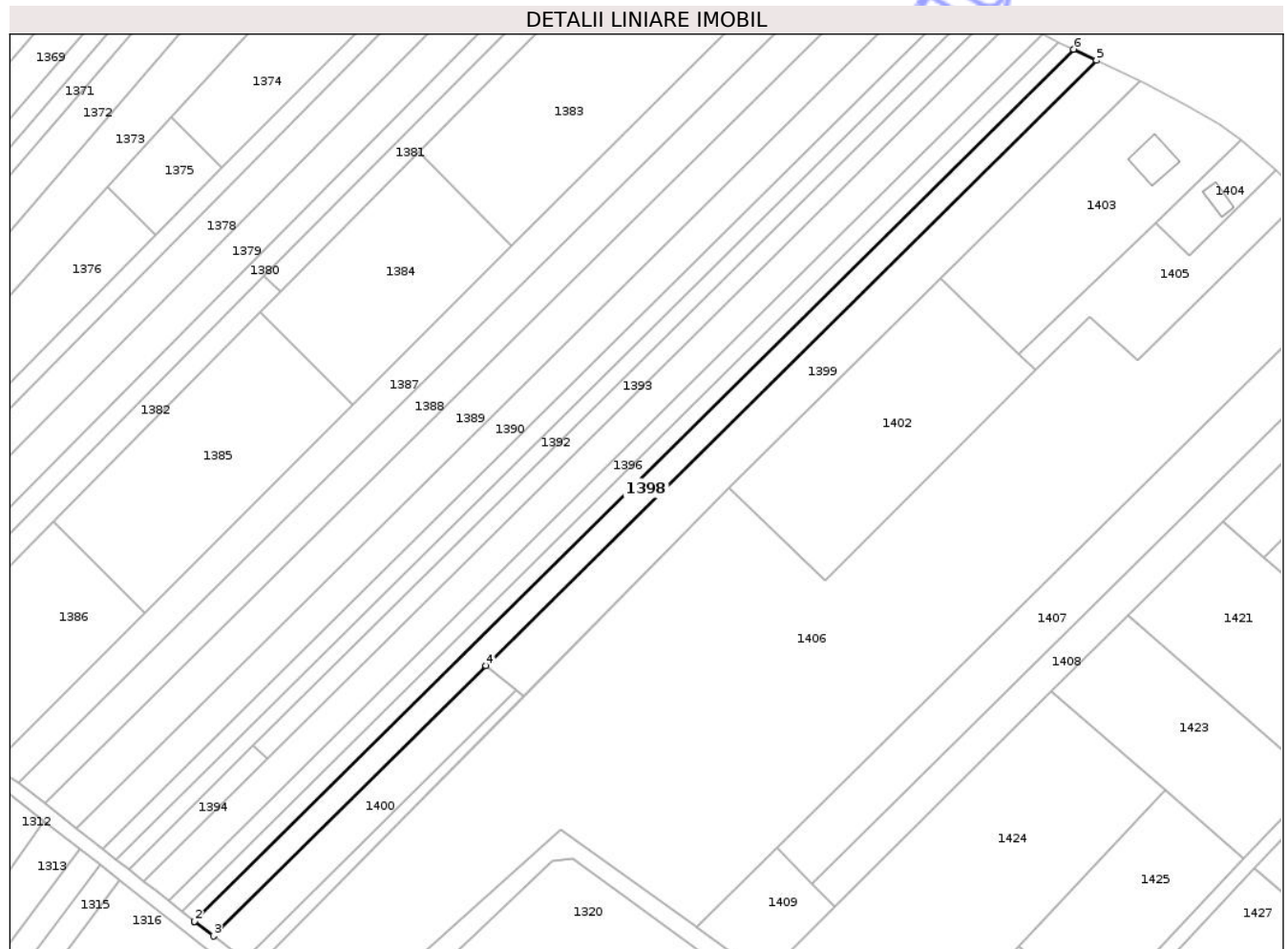
C. Partea III. SARCINI .

Inscrieri privind dezmembramintele dreptului de proprietate, drepturi reale de garanție și sarcini	Referințe
NU SUNT	

Teren

Nr cadastral	Suprafața (mp)*	Observații / Referințe
	2.700	

* Suprafața este determinată în planul de proiecție Stereo 70.



Date referitoare la teren

Crt	Categorie folosință	Intravilan	Suprafața (mp)	Tarla	Parcelă	Nr. topo	Observații / Referințe
1	arabil	NU	2.300	22	493/371	-	
2	arabil	DA	400	22	493/371	-	INTRAVILAN PUG

Lungime Segmente

1) Valorile lungimilor segmentelor sunt obținute din proiecție în plan.

Punct început	X / Y	Punct sfârșit	X / Y	Lungime segment (** (m)
1	597.983,666 727.047,508	2	597.983,697 727.047,484	0.039
2	597.983,697 727.047,484	3	597.989,419 727.043,064	7.23
3	597.989,419 727.043,064	4	598.071,707 727.124,615	115.853
4	598.071,707 727.124,615	5	598.256,124 727.307,38	259.64

Punct început	X / Y	Punct sfârșit	X / Y	Lungime segment (** (m)
5	598.256,124 727.307,38	6	598.249,225 727.310,688	7.651
6	598.249,225 727.310,688	1	597.983,666 727.047,508	373.878

** Lungimile segmentelor sunt determinate în planul de proiecție Stereo 70 și sunt rotunjite la 1 milimetru.

*** Distanța dintre puncte este formată din segmente cumulate ce sunt mai mici decât valoarea 1 milimetru.

Neutilizabil în Circuitul Civil

**DATE DESPRE IMOBILUL NR. 1399**

Oficiul de Cadastru și Publicitate Imobiliară BOTOSANI
Biroul de Cadastru și Publicitate Imobiliară Dorohoi

A. Partea I. Descrierea imobilului

TEREN Necunoscut

Adresa: Loc. Pomârla, Nr. ., Jud. Botosani

Nr. Crt	Nr cadastral Nr. topografic	Suprafața* (mp)	Observații / Referințe
A1		3.600	Sector cadastral:26 Teren neimprejmuit; Conform titlului de proprietate imobilul se afla in parcela 493/3

B. Partea II. Proprietari și acte

Inscrieri privitoare la dreptul de proprietate și alte drepturi reale		Referințe
/		
Act Administrativ nr. 54988, din 14/11/1995 emis de CJSIPT BOTOSANI (Titlu proprietate);		
B1	Intabulare, drept de PROPRIETATE, dobandit prin Reconstituire, cota actuala 1/1, cota initiala 1/1 1) ATANASOAI ION, Lipsa C.N.P.	A1

C. Partea III. SARCINI .

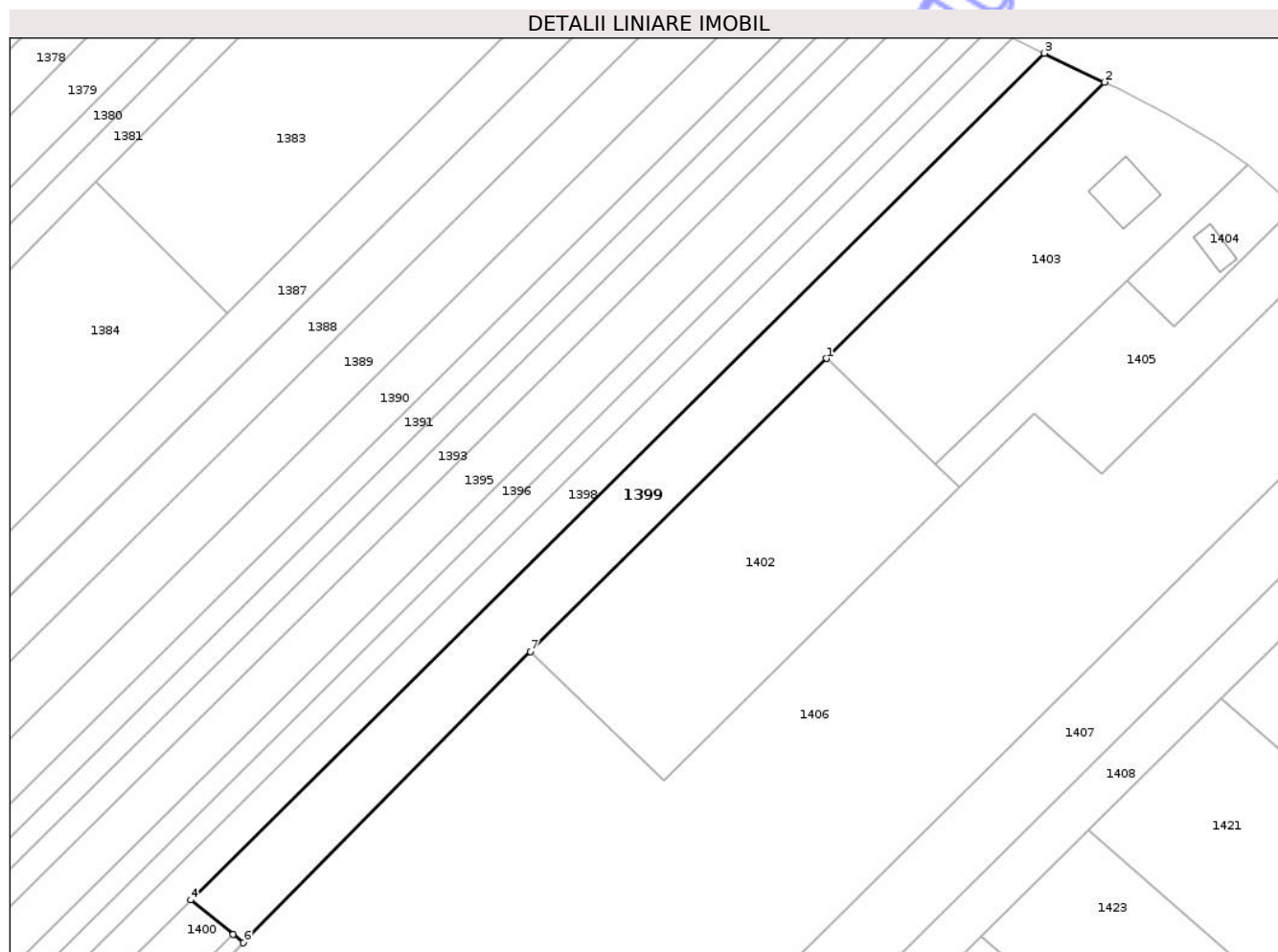
Inscrieri privind dezmembramintele dreptului de proprietate, drepturi reale de garanție și sarcini	Referințe
NU SUNT	

Anexa Nr. 1 La Partea I

Teren

Nr cadastral	Suprafața (mp)*	Observații / Referințe
	3.600	Conform titlului de proprietate imobilul se afla in parcela 493/3

* Suprafața este determinată în planul de proiecție Stereo 70.



Date referitoare la teren

Crt	Categorie folosință	Intravilan	Suprafața (mp)	Tarla	Parcelă	Nr. topo	Observații / Referințe
1	arabil	NU	2.850	22	493/3	-	
2	arabil	DA	650	22	493/3	-	INTRAVILAN PUG
3	arabil	DA	100	22	1570	-	

Lungime Segmente

1) Valorile lungimilor segmentelor sunt obținute din proiecție în plan.

Punct început	X / Y	Punct sfârșit	X / Y	Lungime segment (** (m)
1	598.209,008 727.241,52	2	598.269,158 727.301,131	84.685
2	598.269,158 727.301,131	3	598.256,124 727.307,38	14.455
3	598.256,124 727.307,38	4	598.071,707 727.124,615	259.64
4	598.071,707 727.124,615	5	598.080,892 727.117,184	11.814

Punct început	X / Y	Punct sfârșit	X / Y	Lungime segment (** (m)
5	598.080,892 727.117,184	6	598.083,108 727.115,392	2.85
6	598.083,108 727.115,392	7	598.145,143 727.178,226	88.298
7	598.145,143 727.178,226	1	598.209,008 727.241,52	89.916

** Lungimile segmentelor sunt determinate în planul de proiecție Stereo 70 și sunt rotunjite la 1 milimetru.

*** Distanța dintre puncte este formată din segmente cumulate ce sunt mai mici decât valoarea 1 milimetru.

Neutilizabil în Circuitul Civil

**DATE DESPRE IMOBILUL NR. 1401**

Oficiul de Cadastru și Publicitate Imobiliară BOTOSANI
Biroul de Cadastru și Publicitate Imobiliară Dorohoi

A. Partea I. Descrierea imobilului

TEREN Extravilan

Adresa: Jud. Botosani

Nr. Crt	Nr cadastral Nr. topografic	Suprafața* (mp)	Observații / Referințe
A1		400	Sector cadastral:26 Teren neimprejmuit;

B. Partea II. Proprietari și acte

Inscrieri privitoare la dreptul de proprietate și alte drepturi reale	Referințe
/	
Act Administrativ nr. 125857, din 30/11/2002 emis de CJSIPT BOTOSANI (Titlu proprietate);	
B1	A1
Intabulare, drept de PROPRIETATE, dobandit prin Reconstituire, cota actuala 1/1, cota initiala 1/1 1) AMAFTIESEI PETRU, Lipsa C.N.P.	

C. Partea III. SARCINI .

Inscrieri privind dezmembramintele dreptului de proprietate, drepturi reale de garanție și sarcini	Referințe
NU SUNT	

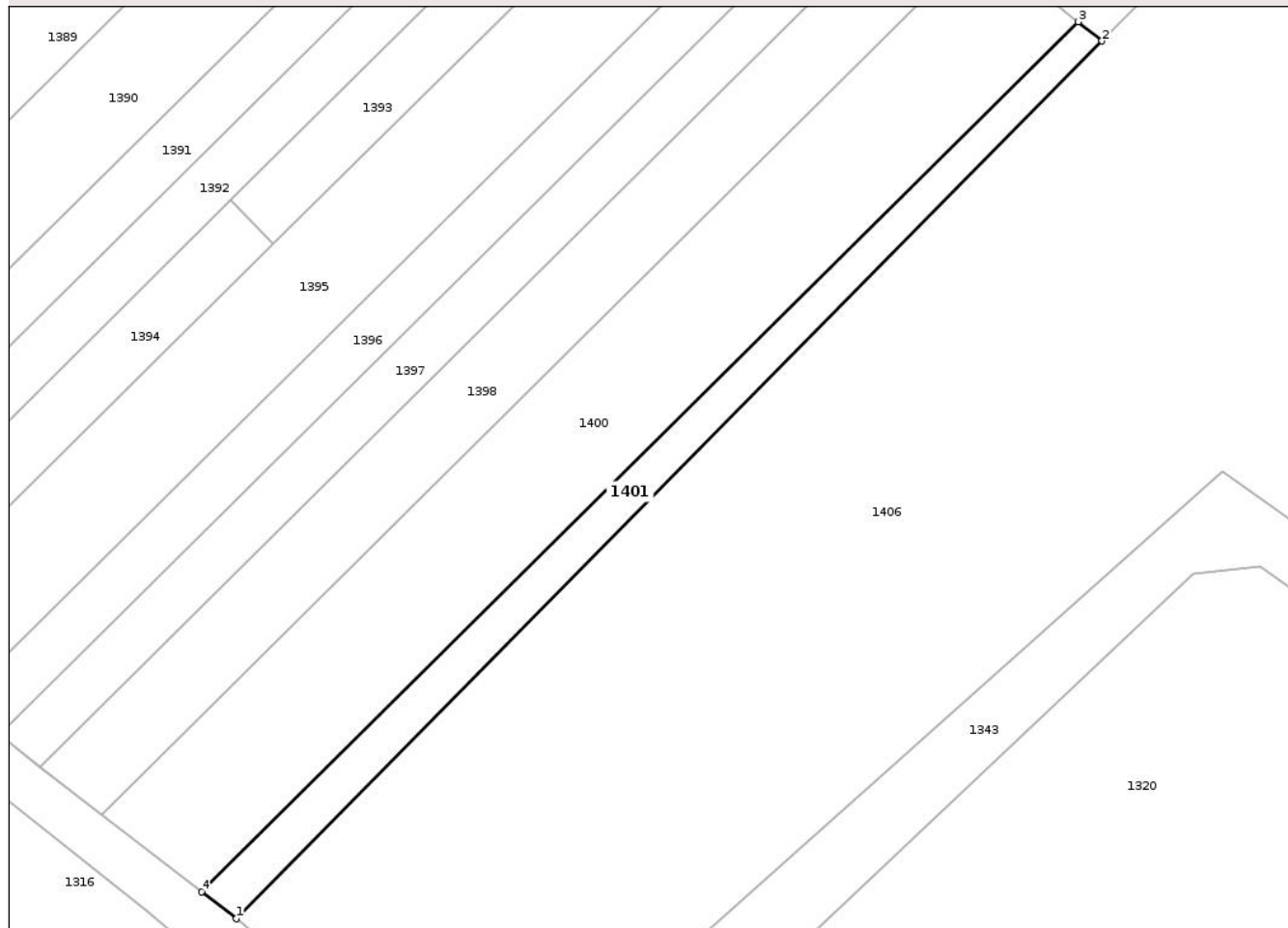
Anexa Nr. 1 La Partea I

Teren

Nr cadastral	Suprafața (mp)*	Observații / Referințe
	400	

* Suprafața este determinată în planul de proiecție Stereo 70.

DETALII LINIARE IMOBIL



Date referitoare la teren

Crt	Categorie folosință	Intra vilan	Suprafața (mp)	Tarla	Parcelă	Nr. topo	Observații / Referințe
1	arabil	NU	400	22	493/455	-	

Lungime Segmente

1) Valorile lungimilor segmentelor sunt obținute din proiecție în plan.

Punct început	X / Y	Punct sfârșit	X / Y	Lungime segment (** (m)
1	598.002,06 727.033,3	2	598.083,108 727.115,392	115.359
2	598.083,108 727.115,392	3	598.080,892 727.117,184	2.85
3	598.080,892 727.117,184	4	597.998,795 727.035,822	115.584
4	597.998,795 727.035,822	1	598.002,06 727.033,3	4.127

** Lungimile segmentelor sunt determinate în planul de proiecție Stereo 70 și sunt rotunjite la 1 milimetru.

*** Distanța dintre puncte este formată din segmente cumulate ce sunt mai mici decât valoarea 1 milimetru.

Neutilizabil în Circuitul
Civil

**DATE DESPRE IMOBILUL NR. 1402**

Oficiul de Cadastru și Publicitate Imobiliară BOTOSANI
Biroul de Cadastru și Publicitate Imobiliară Dorohoi

A. Partea I. Descrierea imobilului

TEREN Extravilan

Adresa: Jud. Botosani

Nr. Crt	Nr cadastral Nr. topografic	Suprafața* (mp)	Observații / Referințe
A1		3.600	Sector cadastral:26 Teren neimprejmuit;

B. Partea II. Proprietari și acte

Inscrieri privitoare la dreptul de proprietate și alte drepturi reale	Referințe
/	
Hotarare Judecatoreasca nr. 289, din 08/02/2012 emis de JUDECATORIA DOROHOI (INCHEIERE IDREPTARE EROARE MATERIALA / 06-12-2017);	
B1	Intabulare, drept de PROPRIETATE, dobandit prin Hotarare Judecatoreasca, cota actuala 1/1, cota initiala 1/1 1) UNGUREANU DIDINA

C. Partea III. SARCINI .

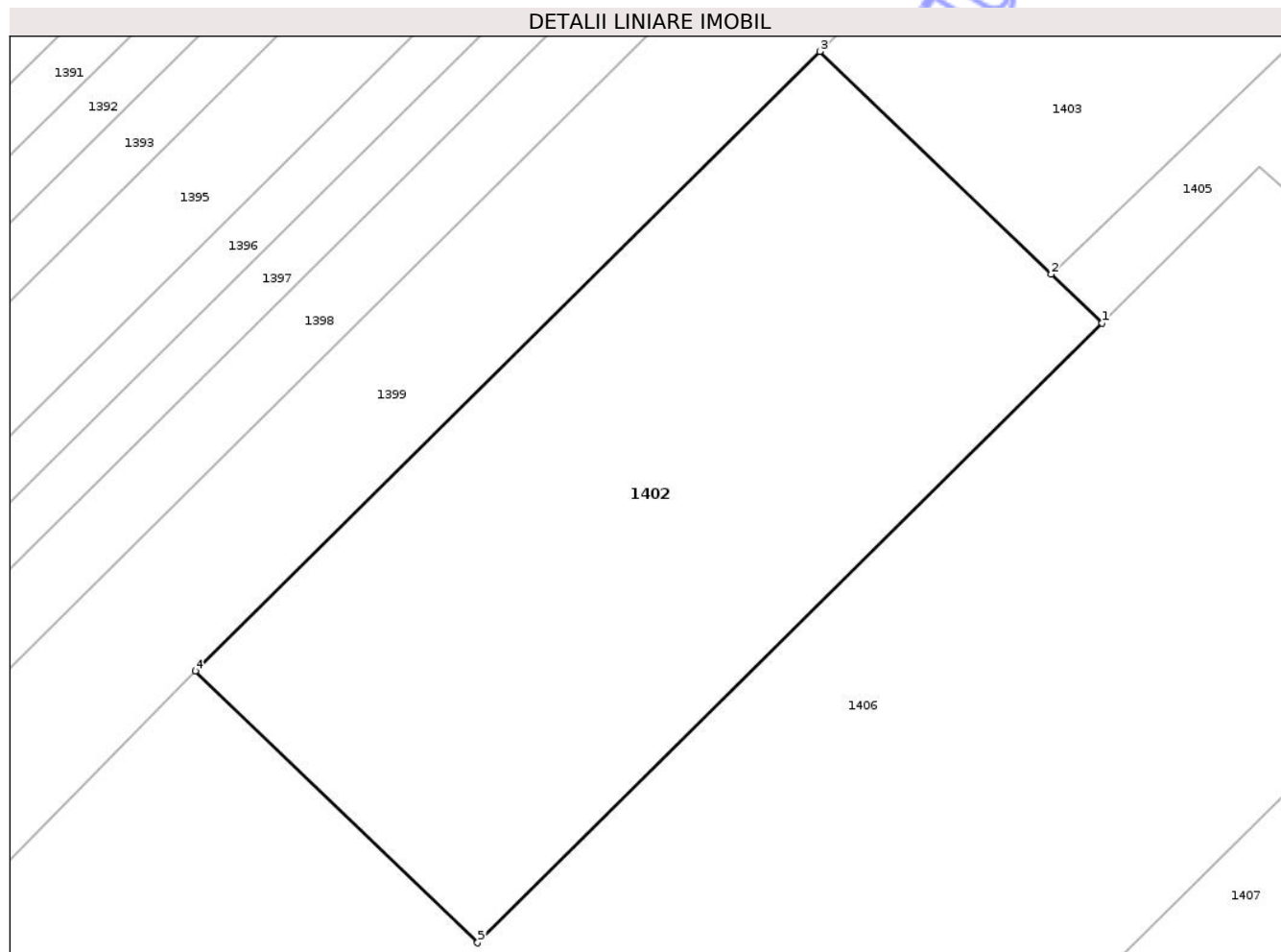
Inscrieri privind dezmembramintele dreptului de proprietate, drepturi reale de garanție și sarcini	Referințe
NU SUNT	

Anexa Nr. 1 La Partea I

Teren

Nr cadastral	Suprafața (mp)*	Observații / Referințe
	3.600	

* Suprafața este determinată în planul de proiecție Stereo 70.



Date referitoare la teren

Crt	Categorie folosință	Intravilan	Suprafața (mp)	Tarla	Parcelă	Nr. topo	Observații / Referințe
1	arabil	NU	3.600	22	493/12	-	

Lungime Segmente

1) Valorile lungimilor segmentelor sunt obținute din proiecție în plan.

Punct început	X / Y	Punct sfârșit	X / Y	Lungime segment (** (m)
1	598.237,884 727.213,768	2	598.232,677 727.218,773	7.222
2	598.232,677 727.218,773	3	598.209,008 727.241,52	32.827
3	598.209,008 727.241,52	4	598.145,143 727.178,226	89.916
4	598.145,143 727.178,226	5	598.174,018 727.150,475	40.049
5	598.174,018 727.150,475	1	598.237,884 727.213,768	89.916

** Lungimile segmentelor sunt determinate în planul de proiecție Stereo 70 și sunt rotunjite la 1 milimetru.

*** Distanța dintre puncte este formată din segmente cumulate ce sunt mai mici decât valoarea 1 milimetru.

Neutilizabil în Circuitul
Civil

**DATE DESPRE IMOBILUL NR. 1404**

Oficiul de Cadastru și Publicitate Imobiliară BOTOSANI
Biroul de Cadastru și Publicitate Imobiliară Dorohoi

A. Partea I. Descrierea imobilului

TEREN Intravilan

Adresa: Loc. Pomârla, Nr. ., Jud. Botosani

Nr. Crt	Nr cadastral Nr. topografic	Suprafața* (mp)	Observații / Referințe
A1	50026	511	Sector cadastral:26 Teren neimprejmuit;

B. Partea II. Proprietari și acte

Inscrieri privitoare la dreptul de proprietate și alte drepturi reale	Referințe
1457 / 18/02/2010	
Act Administrativ nr. 66049, din 25/04/2002 emis de COMISIA JUDEȚEANĂ BOTOȘANI;	
B2	A1, A1.1
Intabulare, drept de PROPRIETATE, dobândit prin Lege, cota actuala 1/1, cota initiala 1/1	
1) GUSU MIHAI, ,bun propriu	

C. Partea III. SARCINI .

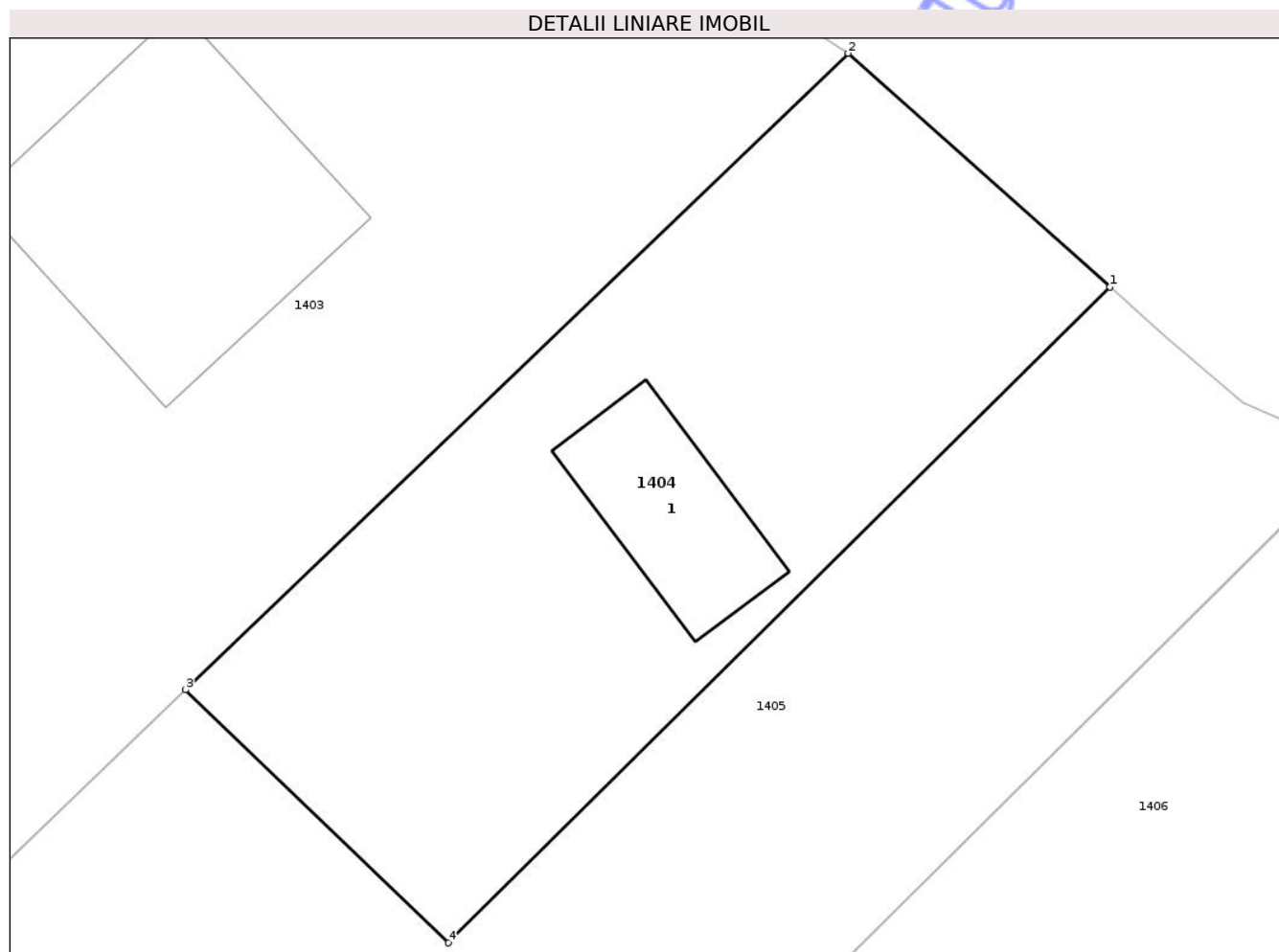
Inscrieri privind dezmembramintele dreptului de proprietate, drepturi reale de garanție și sarcini	Referințe
NU SUNT	

Anexa Nr. 1 La Partea I

Teren

Nr cadastral	Suprafața (mp)*	Observații / Referințe
50026	511	

* Suprafața este determinată în planul de proiecție Stereo 70.



Date referitoare la teren

Crt	Categorie folosință	Intra vilan	Suprafața (mp)	Tarla	Parcelă	Nr. topo	Observații / Referințe
1	curti constructii	DA	511	22	1570	-	

Date referitoare la construcții

Crt	Număr	Destinație construcție	Supraf. (mp)	Situație juridică	Observații / Referințe
A1.1	50026-C1	construcții de locuințe	44	Fara acte	Nr. niveluri:1; S. construita la sol:44 mp;

Lungime Segmente

1) Valorile lungimilor segmentelor sunt obținute din proiecție în plan.

Punct început	X / Y	Punct sfârșit	X / Y	Lungime segment (** (m)
1	598.310,254 727.274,185	2	598.299,964 727.283,374	13.796
2	598.299,964 727.283,374	3	598.273,906 727.258,356	36.124
3	598.273,906 727.258,356	4	598.284,251 727.248,414	14.347
4	598.284,251 727.248,414	1	598.310,254 727.274,185	36.61

** Lungimile segmentelor sunt determinate în planul de proiecție Stereo 70 și sunt rotunjite la 1 milimetru.

*** Distanța dintre puncte este formată din segmente cumulate ce sunt mai mici decât valoarea 1 milimetru.

Neutilizabil în Circuitul
Civil

**DATE DESPRE IMOBILUL NR. 1406**

Oficiul de Cadastru și Publicitate Imobiliară BOTOSANI
Biroul de Cadastru și Publicitate Imobiliară Dorohoi

A. Partea I. Descrierea imobilului

TEREN Necunoscut

Nr. topografic: ,

Adresa: Loc. Pomârla, Nr. ., Jud. Botosani

Nr. Crt	Nr cadastral Nr. topografic	Suprafața* (mp)	Observații / Referințe
A1	50340	20.000	Sector cadastral:26 Teren neimprejmuț; Conform titlului de proprietate imobilul se afla in parcelele 494/1 si 493/50

B. Partea II. Proprietari și acte

Inscrieri privitoare la dreptul de proprietate și alte drepturi reale	Referințe
30812 / 18/12/2013	
Act Notarial nr. 2446, din 18/12/2013 emis de SPN Teodorescu Dorina - Pricop Luiza;	
B2	A1
Intabulare, drept de PROPRIETATE, dobandit prin Conventie, cota actuala 1/1, cota initiala 1/1	
1) ADUMITRASCESEI VASILE, căsătorit cu	
2) ADUMITRASCESEI ELENA, bun comun	

C. Partea III. SARCINI .

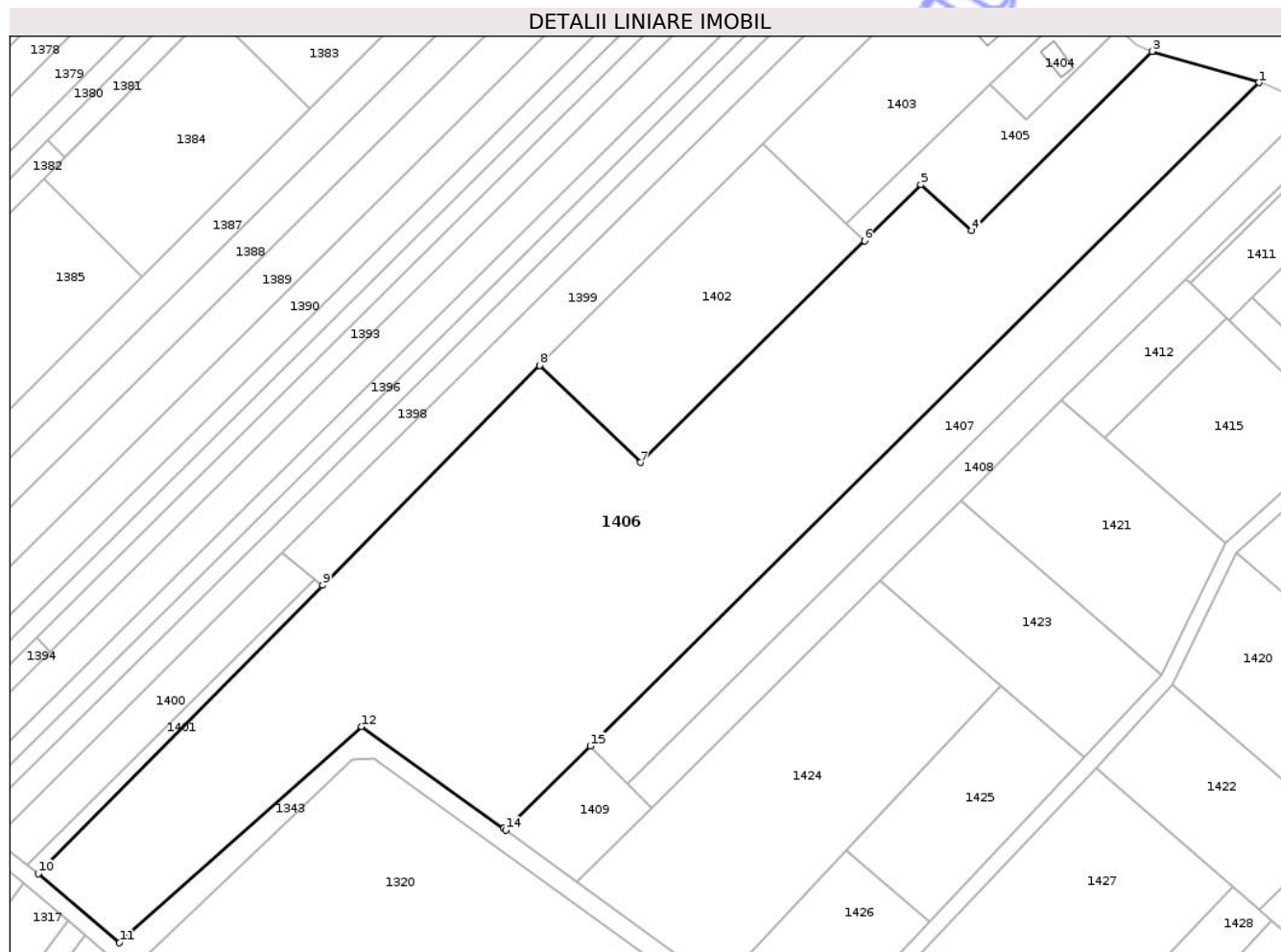
Inscrieri privind dezmembramintele dreptului de proprietate, drepturi reale de garanție și sarcini	Referințe
NU SUNT	

Anexa Nr. 1 La Partea I

Teren

Nr cadastral	Suprafața (mp)*	Observații / Referințe
50340	20.000	Conform titlului de proprietate imobilul se afla in parcelele 494/1 si 493/50

* Suprafața este determinată în planul de proiecție Stereo 70.



Date referitoare la teren

Crt	Categorie folosință	Intravilan	Suprafața (mp)	Tarla	Parcelă	Nr. topo	Observații / Referințe
1	arabil	NU	15.000	22	493/50	-	
2	arabil	NU	3.803	22	494/1	-	
3	arabil	DA	1.000	22	494/1	-	INTRAVILAN PUG
4	faneata	DA	197	22	1570	-	

Lungime Segmente

1) Valorile lungimilor segmentelor sunt obținute din proiecție în plan.

Punct început	X / Y	Punct sfârșit	X / Y	Lungime segment (** (m)
1	598.350,573 727.258,837	2	598.319,998 727.267,703	31.835
2	598.319,998 727.267,703	3	598.319,98 727.267,711	0.02
3	598.319,98 727.267,711	4	598.268,485 727.216,678	72.499

Punct început	X / Y	Punct sfârșit	X / Y	Lungime segment (** (m)
4	598.268,485 727.216,678	5	598.253,999 727.229,739	19.505
5	598.253,999 727.229,739	6	598.237,884 727.213,768	22.688
6	598.237,884 727.213,768	7	598.174,018 727.150,475	89.916
7	598.174,018 727.150,475	8	598.145,143 727.178,226	40.049
8	598.145,143 727.178,226	9	598.083,219 727.115,504	88.14
9	598.083,219 727.115,504	10	598.002,06 727.033,3	115.517
10	598.002,06 727.033,3	11	598.025,268 727.013,567	30.463
11	598.025,268 727.013,567	12	598.094,373 727.075,169	92.576
12	598.094,373 727.075,169	13	598.134,887 727.046,135	49.844
13	598.134,887 727.046,135	14	598.135,5 727.045,69	0.757
14	598.135,5 727.045,69	15	598.159,663 727.069,638	34.02
15	598.159,663 727.069,638	1	598.350,573 727.258,837	268.781

** Lungimile segmentelor sunt determinate în planul de proiecție Stereo 70 și sunt rotunjite la 1 milimetru.

*** Distanța dintre puncte este formată din segmente cumulate ce sunt mai mici decât valoarea 1 milimetru.

**DATE DESPRE IMOBILUL NR. 1407**

Oficiul de Cadastru și Publicitate Imobiliară BOTOSANI
Biroul de Cadastru și Publicitate Imobiliară Dorohoi

A. Partea I. Descrierea imobilului

TEREN Necunoscut

Adresa: Loc. Pomârla, Nr. ., Jud. Botosani

Nr. Crt	Nr cadastral Nr. topografic	Suprafața* (mp)	Observații / Referințe
A1		4.134	Sector cadastral:26 Teren neimprejmuit; Conform titlului de proprietate imobilul se afla in parcelele 494/2 si 511/11

B. Partea II. Proprietari și acte

Inscrieri privitoare la dreptul de proprietate și alte drepturi reale		Referințe
/		
Hotarare Judecatoreasca nr. 337, din 27/02/2018 emis de JUDECATORIA DOROHAI (Sentinta Civila);		
B1	Intabulare, drept de PROPRIETATE, dobandit prin Hotarare Judecatoreasca, cota actuala 1/1, cota initiala 1/1 1) MERTICARIU GHEORGHE, Lipsa C.N.P. 2) MERTICARIU AURELIA ELENA, Lipsa C.N.P.	A1

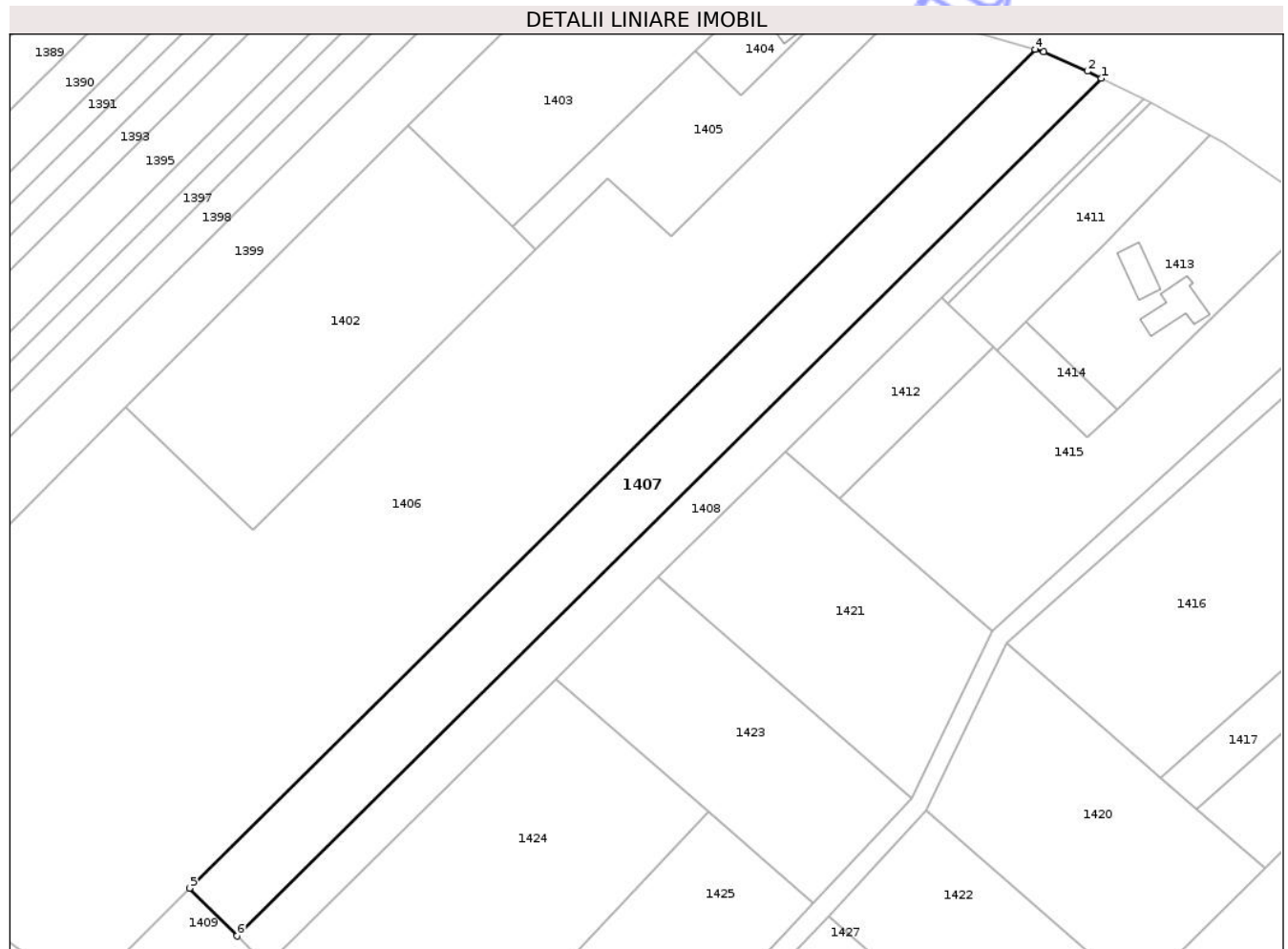
C. Partea III. SARCINI .

Inscrieri privind dezmembramintele dreptului de proprietate, drepturi reale de garanție și sarcini	Referințe
NU SUNT	

Teren

Nr cadastral	Suprafața (mp)*	Observații / Referințe
	4.134	Conform titlului de proprietate imobilul se afla in parcelele 494/2 si 511/11

* Suprafața este determinată in planul de proiecție Stereo 70.



Date referitoare la teren

Crt	Categorie folosință	Intra vilan	Suprafața (mp)	Tarla	Parcelă	Nr. topo	Observații / Referințe
1	arabil	DA	800	22	492/2	-	INTRAVILAN PUG
2	arabil	NU	200	22	492/2	-	
3	arabil	NU	2.300	22	511/11	-	
4	arabil	NU	834	22	493	-	

Lungime Segmente

1) Valorile lungimilor segmentelor sunt obținute din proiecție în plan.

Punct început	X / Y	Punct sfârșit	X / Y	Lungime segment (** (m)
1	598.365,549 727.252,28	2	598.362,363 727.253,861	3.557
2	598.362,363 727.253,861	3	598.352,541 727.258,267	10.765
3	598.352,541 727.258,267	4	598.350,573 727.258,837	2.049

Punct început	X / Y	Punct sfârșit	X / Y	Lungime segment (** (m)
4	598.350,573 727.258,837	5	598.159,663 727.069,638	268.781
5	598.159,663 727.069,638	6	598.170,362 727.058,842	15.199
6	598.170,362 727.058,842	1	598.365,549 727.252,28	274.802

** Lungimile segmentelor sunt determinate în planul de proiecție Stereo 70 și sunt rotunjite la 1 milimetru.

*** Distanța dintre puncte este formată din segmente cumulate ce sunt mai mici decât valoarea 1 milimetru.

Neutilizabil în Circuitul Civil

**DATE DESPRE IMOBILUL NR. 1408**

Oficiul de Cadastru și Publicitate Imobiliară BOTOSANI
Biroul de Cadastru și Publicitate Imobiliară Dorohoi

A. Partea I. Descrierea imobilului

TEREN Necunoscut

Adresa: Loc. Pomârla, Nr. ., Jud. Botosani

Nr. Crt	Nr cadastral Nr. topografic	Suprafața* (mp)	Observații / Referințe
A1		2.666	Sector cadastral:26 Teren neimprejmuit; Conform titlului de proprietate imobilul se afla in parcela 511/11

B. Partea II. Proprietari și acte

Inscrieri privitoare la dreptul de proprietate și alte drepturi reale		Referințe
/		
Hotarare Judecatoreasca nr. 337, din 27/02/2018 emis de JUDECATORIA DORHOI (Sentinta Civila);		
B1	Intabulare, drept de PROPRIETATE, dobandit prin Hotarare Judecatoreasca, cota actuala 1/1, cota initiala 1/1 1) VIERIU GHEORGHE	A1

C. Partea III. SARCINI .

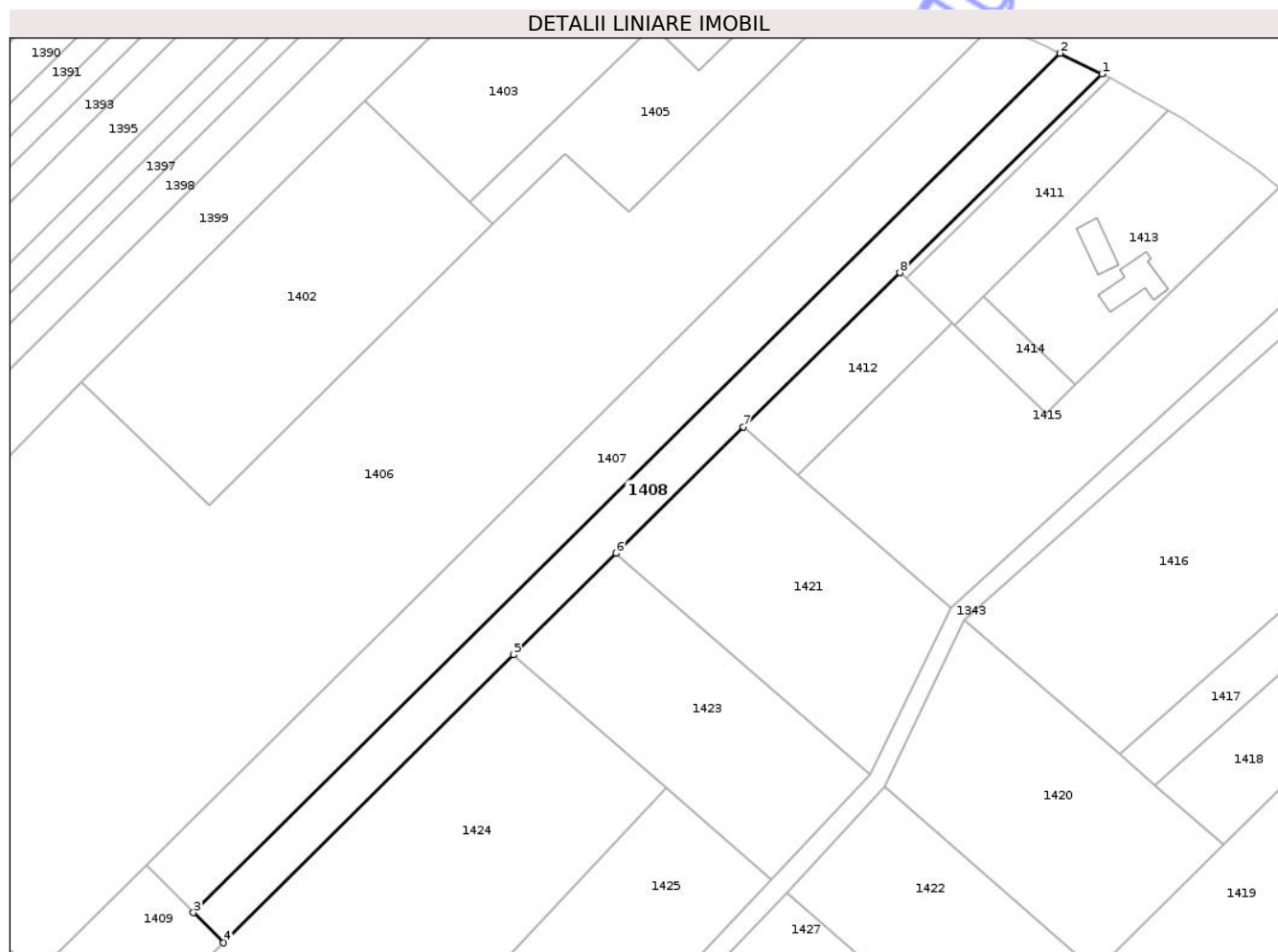
Inscrieri privind dezmembramintele dreptului de proprietate, drepturi reale de garanție și sarcini	Referințe
NU SUNT	

Anexa Nr. 1 La Partea I

Teren

Nr cadastral	Suprafața (mp)*	Observații / Referințe
	2.666	Conform titlului de proprietate imobilul se afla in parcela 511/11

* Suprafața este determinată în planul de proiecție Stereo 70.



Date referitoare la teren

Crt	Categorie folosință	Intravilan	Suprafața (mp)	Tarla	Parcelă	Nr. topo	Observații / Referințe
1	arabil	NU	2.100	22	511/11	-	
2	arabil	DA	566	22	494	-	INTRAVILAN PUG

Lungime Segmente

1) Valorile lungimilor segmentelor sunt obținute din proiecție în plan.

Punct început	X / Y	Punct sfârșit	X / Y	Lungime segment (** (m)
1	598.374,962 727.247,609	2	598.365,549 727.252,28	10.509
2	598.365,549 727.252,28	3	598.170,362 727.058,842	274.802
3	598.170,362 727.058,842	4	598.177,09 727.052,054	9.557
4	598.177,09 727.052,054	5	598.242,499 727.116,864	92.08

Punct început	X / Y	Punct sfârșit	X / Y	Lungime segment (** (m)
5	598.242,499 727.116,864	6	598.265,575 727.139,729	32.486
6	598.265,575 727.139,729	7	598.294,239 727.168,131	40.352
7	598.294,239 727.168,131	8	598.329,511 727.202,858	49.498
8	598.329,511 727.202,858	1	598.374,962 727.247,609	63.784

** Lungimile segmentelor sunt determinate în planul de proiecție Stereo 70 și sunt rotunjite la 1 milimetru.

*** Distanța dintre puncte este formată din segmente cumulate ce sunt mai mici decât valoarea 1 milimetru.

Neutilizabil în Circuitul Civil

**DATE DESPRE IMOBILUL NR. 1237**

Oficiul de Cadastru și Publicitate Imobiliară BOTOSANI
Biroul de Cadastru și Publicitate Imobiliară Dorohoi

A. Partea I. Descrierea imobilului

TEREN Extravilan

Nr. topografic: ,

Adresa: Jud. Botosani

Nr. Crt	Nr cadastral Nr. topografic	Suprafața* (mp)	Observații / Referințe
A1	51235	2.084	Sector cadastral:26 Teren neimprejmuit; Conform titlului de proprietate imobilul se afla in parcela 511/360

B. Partea II. Proprietari și acte

Inscrieri privitoare la dreptul de proprietate și alte drepturi reale	Referințe
2591 / 27/01/2022	
Act Notarial nr. 386, din 26/01/2022 emis de SPN ANITEI SI ASOCIATII;	
B4	A1
Intabulare, drept de PROPRIETATE, dobandit prin Conventie, cota actuala 1/1, cota initiala 1/1	
1) TITIAN IONEL, căsătorit	
2) TITIAN DANIELA, bun comun	

C. Partea III. SARCINI .

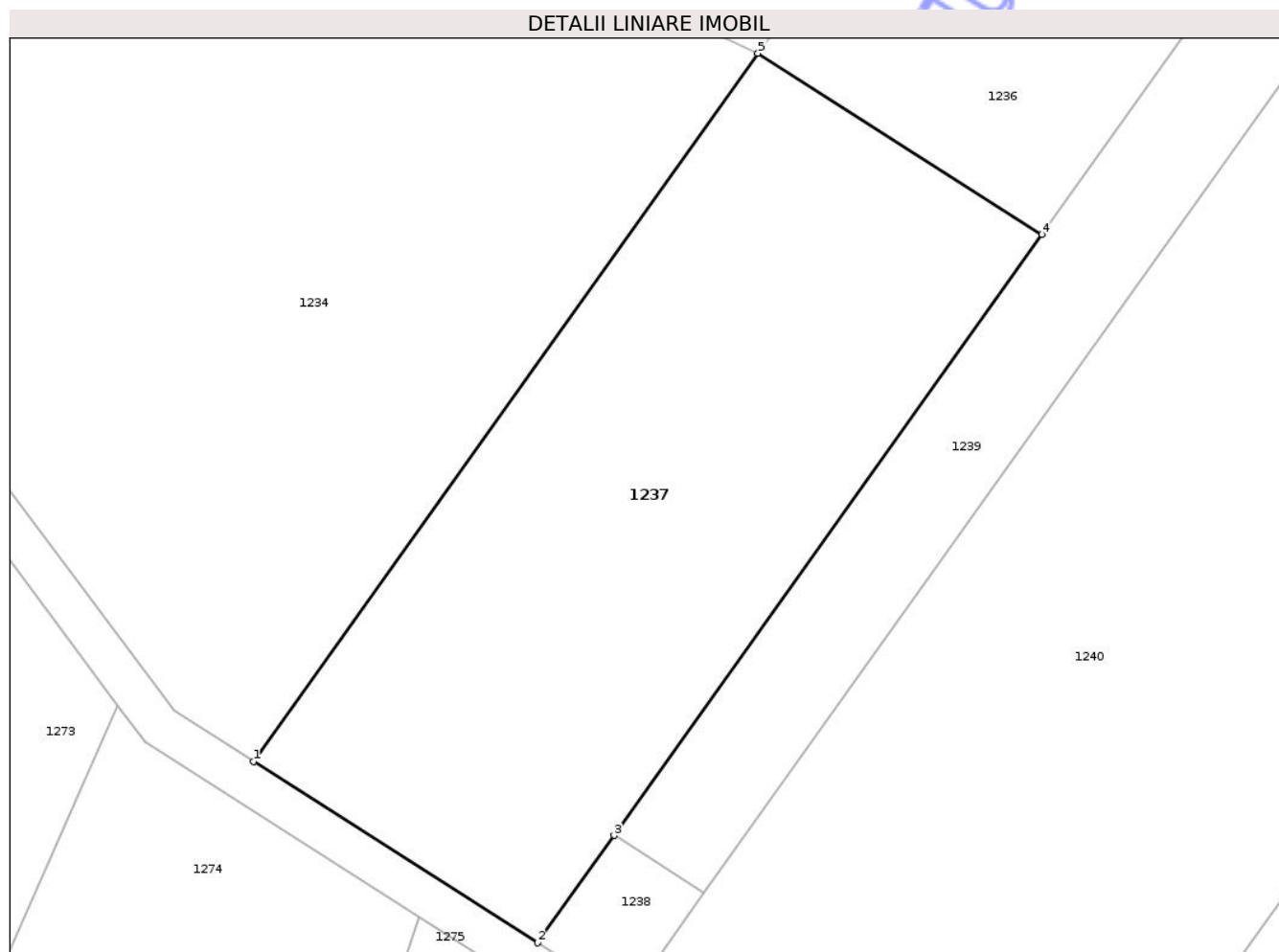
Inscrieri privind dezmembramintele dreptului de proprietate, drepturi reale de garanție și sarcini	Referințe
NU SUNT	

Anexa Nr. 1 La Partea I

Teren

Nr cadastral	Suprafața (mp)*	Observații / Referințe
51235	2.084	Conform titlului de proprietate imobilul se afla in parcela 511/360

* Suprafața este determinată în planul de proiecție Stereo 70.



Date referitoare la teren

Crt	Categorie folosință	Intra vilan	Suprafața (mp)	Tarla	Parcelă	Nr. topo	Observații / Referințe
1	arabil	NU	684	22	492	-	
2	faneata	NU	1.400	22	489	-	

Lungime Segmente

1) Valorile lungimilor segmentelor sunt obținute din proiecție în plan.

Punct început	X / Y	Punct sfârșit	X / Y	Lungime segment (** (m))
1	597.580,782 726.811,092	2	597.604,768 726.795,814	28.439
2	597.604,768 726.795,814	3	597.611,223 726.804,872	11.122
3	597.611,223 726.804,872	4	597.647,354 726.855,573	62.258
4	597.647,354 726.855,573	5	597.623,368 726.870,851	28.439

Punct început	X / Y	Punct sfârșit	X / Y	Lungime segment (** (m)
5	597.623,368 726.870,851	1	597.580,782 726.811,092	73.38

** Lungimile segmentelor sunt determinate în planul de proiecție Stereo 70 și sunt rotunjite la 1 milimetru.

*** Distanța dintre puncte este formată din segmente cumulate ce sunt mai mici decât valoarea 1 milimetru.

Neutilizabil în Circuitul Civil

**DATE DESPRE IMOBILUL NR. 1238**

Oficiul de Cadastru și Publicitate Imobiliară BOTOSANI
Biroul de Cadastru și Publicitate Imobiliară Dorohoi

A. Partea I. Descrierea imobilului

TEREN Extravilan

Adresa: Jud. Botosani

Nr. Crt	Nr cadastral Nr. topografic	Suprafața* (mp)	Observații / Referințe
A1		100	Sector cadastral:26 Teren neimprejmuit; Conform titlului de proprietate imobilul se afla in parcela 491/1

B. Partea II. Proprietari și acte

Inscrieri privitoare la dreptul de proprietate și alte drepturi reale		Referințe
/		
Hotarare Judecatoreasca nr. 2009, din 22/10/2010 emis de JUDECATORIA DOROHOI;		
B1	Intabulare, drept de PROPRIETATE, dobandit prin Hotarare Judecatoreasca, cota actuala 1/1, cota initiala 1/1 1) LEONTE ELENA, Lipsa C.N.P.	A1

C. Partea III. SARCINI .

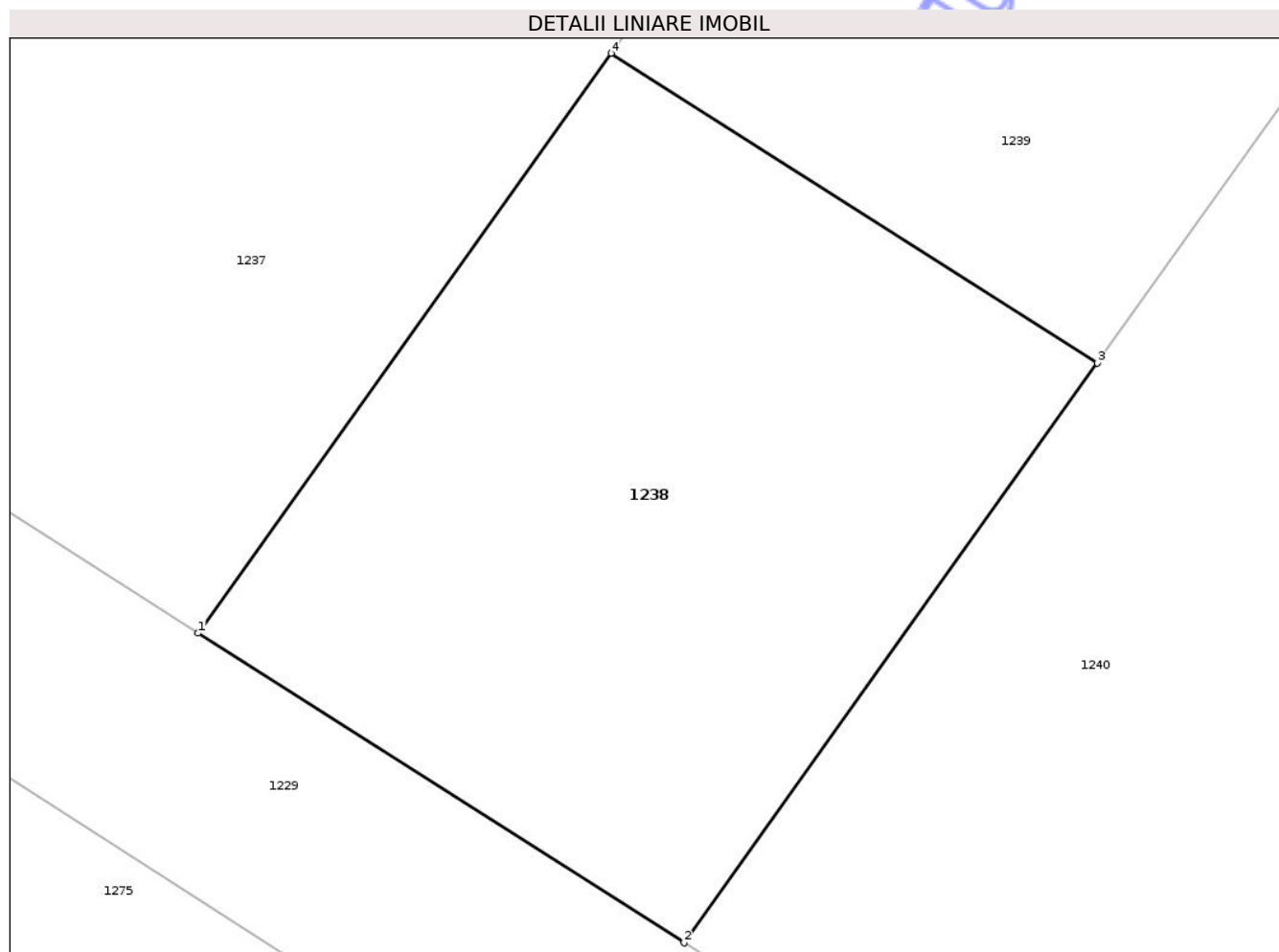
Inscrieri privind dezmembramintele dreptului de proprietate, drepturi reale de garanție și sarcini	Referințe
NU SUNT	

Anexa Nr. 1 La Partea I

Teren

Nr cadastral	Suprafața (mp)*	Observații / Referințe
	100	Conform titlului de proprietate imobilul se afla in parcela 491/1

* Suprafața este determinată în planul de proiecție Stereo 70.



Date referitoare la teren

Crt	Categorie folosință	Intra vilan	Suprafața (mp)	Tarla	Parcelă	Nr. topo	Observații / Referințe
1	faneata	NU	100	22	489	-	

Lungime Segmente

1) Valorile lungimilor segmentelor sunt obținute din proiecție în plan.

Punct început	X / Y	Punct sfârșit	X / Y	Lungime segment (** (m)
1	597.604,768 726.795,814	2	597.612,362 726.790,977	9.003
2	597.612,362 726.790,977	3	597.618,817 726.800,035	11.122
3	597.618,817 726.800,035	4	597.611,223 726.804,872	9.003
4	597.611,223 726.804,872	1	597.604,768 726.795,814	11.122

** Lungimile segmentelor sunt determinate în planul de proiecție Stereo 70 și sunt rotunjite la 1 milimetru.

*** Distanța dintre puncte este formată din segmente cumulate ce sunt mai mici decât valoarea 1 milimetru.

Neutilizabil în Circuitul
Civil

**DATE DESPRE IMOBILUL NR. 1239**

Oficiul de Cadastru și Publicitate Imobiliară BOTOSANI
Biroul de Cadastru și Publicitate Imobiliară Dorohoi

A. Partea I. Descrierea imobilului

TEREN Extravilan

Nr. topografic: ,

Adresa: Jud. Botosani

Nr. Crt	Nr cadastral Nr. topografic	Suprafața* (mp)	Observații / Referințe
A1	52587	1.300	Sector cadastral:26 Teren neimprejmuit; Conform titlului de proprietate imobilul se afla in parcela 492/26

B. Partea II. Proprietari și acte

Inscrieri privitoare la dreptul de proprietate și alte drepturi reale	Referințe	
15961 / 27/05/2024		
Act Notarial nr. 2402, din 24/05/2024 emis de BIN "Șerban Mihaela-Lavinia" Constanța;		
B3	Intabulare, drept de PROPRIETATE, dobandit prin Conventie, cota actuala 1/2, cota initiala 1/2 1) TITIAN IONEL, bun propriu	A1
B4	Intabulare, drept de PROPRIETATE, dobandit prin Conventie, cota actuala 1/2, cota initiala 1/2 1) TITIAN DANIELA, bun propriu	A1

C. Partea III. SARCINI .

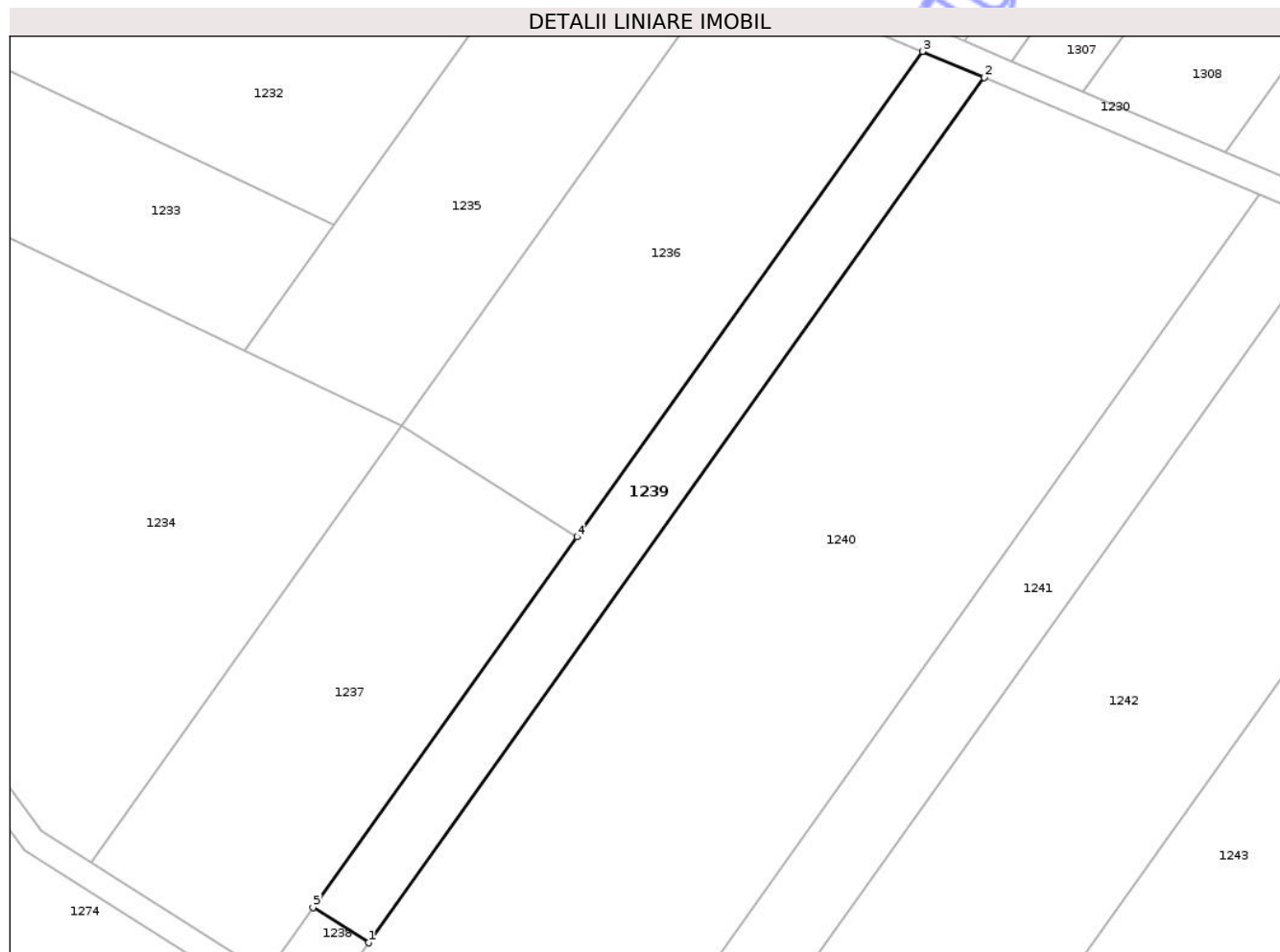
Inscrieri privind dezmembramintele dreptului de proprietate, drepturi reale de garanție și sarcini	Referințe
NU SUNT	

Anexa Nr. 1 La Partea I

Teren

Nr cadastral	Suprafața (mp)*	Observații / Referințe
52587	1.300	Conform titlului de proprietate imobilul se afla in parcela 492/26

* Suprafața este determinată în planul de proiecție Stereo 70.



Date referitoare la teren

Crt	Categorie folosință	Intra vilan	Suprafața (mp)	Tarla	Parcelă	Nr. topo	Observații / Referințe
1	arabil	NU	900	22	492/26	-	
2	faneata	NU	400	22	489	-	

Lungime Segmente

1) Valorile lungimilor segmentelor sunt obținute din proiecție în plan.

Punct început	X / Y	Punct sfârșit	X / Y	Lungime segment (** (m)
1	597.618,817 726.800,035	2	597.703,173 726.918,409	145.356
2	597.703,173 726.918,409	3	597.694,692 726.922,0	9.21
3	597.694,692 726.922,0	4	597.647,354 726.855,573	81.569
4	597.647,354 726.855,573	5	597.611,223 726.804,872	62.258

Punct început	X / Y	Punct sfârșit	X / Y	Lungime segment (** (m)
5	597.611,223 726.804,872	1	597.618,817 726.800,035	9.003

** Lungimile segmentelor sunt determinate în planul de proiecție Stereo 70 și sunt rotunjite la 1 milimetru.

*** Distanța dintre puncte este formată din segmente cumulate ce sunt mai mici decât valoarea 1 milimetru.

Neutilizabil în Circuitul Civil

**DATE DESPRE IMOBILUL NR. 1240**

Oficiul de Cadastru și Publicitate Imobiliară BOTOSANI
Biroul de Cadastru și Publicitate Imobiliară Dorohoi

A. Partea I. Descrierea imobilului

TEREN Extravilan

Nr. topografic: ,

Adresa: Jud. Botosani

Nr. Crt	Nr cadastral Nr. topografic	Suprafața* (mp)	Observații / Referințe
A1	52586	6.400	Sector cadastral:26 Teren neimprejmuit; Conform titlului de proprietate imobilul se afla in parcela 492/520

B. Partea II. Proprietari și acte

Inscrieri privitoare la dreptul de proprietate și alte drepturi reale		Referințe
15962 / 27/05/2024		
Act Notarial nr. 2402, din 24/05/2024 emis de BIN Serban Mihaela Lavinia;		
B3	Intabulare, drept de PROPRIETATE, dobandit prin Conventie, cota actuala 1/2, cota initiala 1/2 1) TITIAN IONEL, bun propriu	A1
B4	Intabulare, drept de PROPRIETATE, dobandit prin Conventie, cota actuala 1/2, cota initiala 1/2 1) TITIAN DANIELA, bun propriu	A1

C. Partea III. SARCINI .

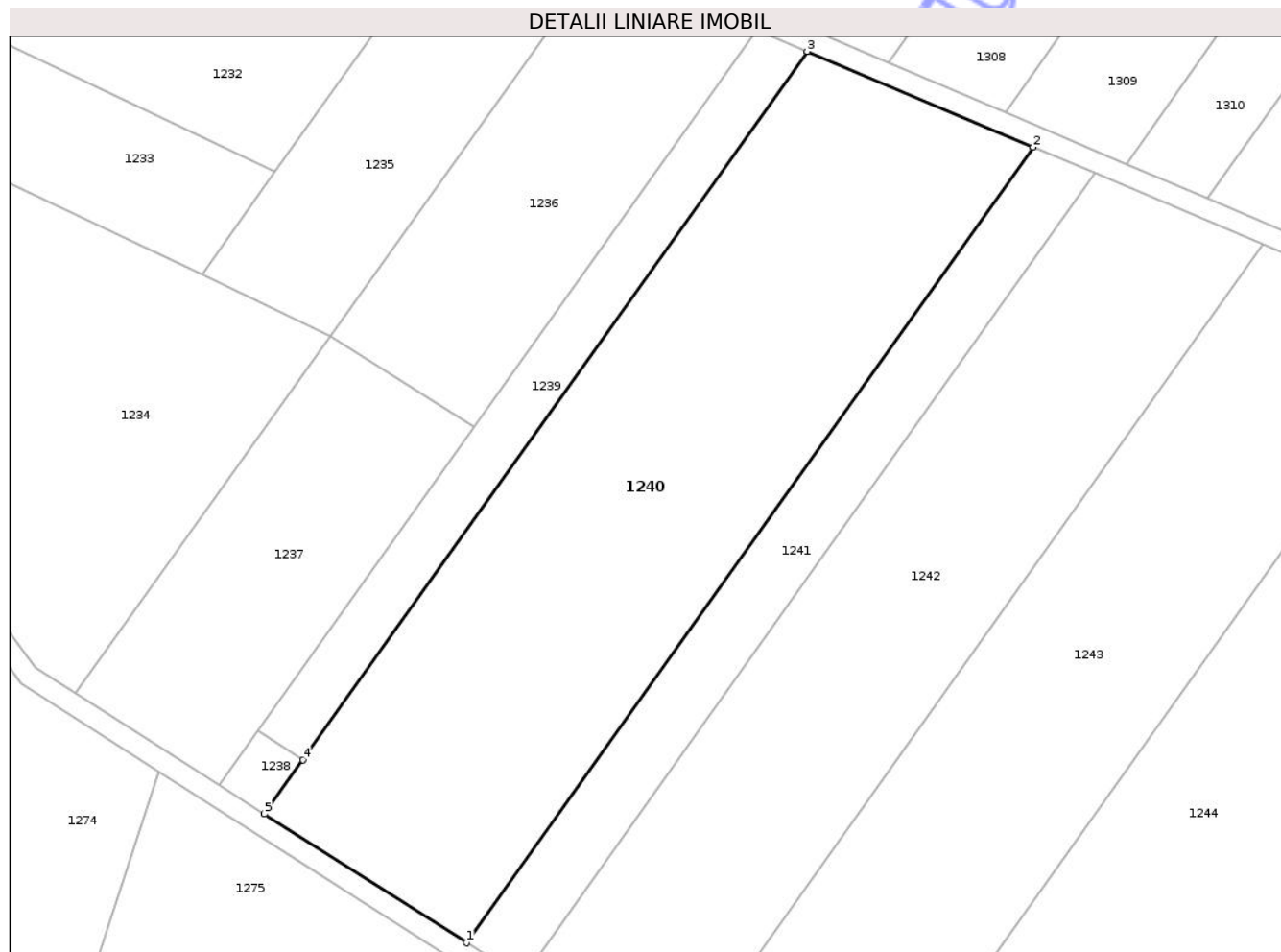
Inscrieri privind dezmembramintele dreptului de proprietate, drepturi reale de garanție și sarcini	Referințe
NU SUNT	

Anexa Nr. 1 La Partea I

Teren

Nr cadastral	Suprafața (mp)*	Observații / Referințe
52586	6.400	Conform titlului de proprietate imobilul se afla in parcela 492/520

* Suprafața este determinată în planul de proiecție Stereo 70.



Date referitoare la teren

Crt	Categorie folosință	Intra vilan	Suprafața (mp)	Tarla	Parcelă	Nr. topo	Observații / Referințe
1	arabil	NU	5.500	22	492/520	-	
2	faneata	NU	900	22	489	-	

Lungime Segmente

1) Valorile lungimilor segmentelor sunt obținute din proiecție în plan.

Punct început	X / Y	Punct sfârșit	X / Y	Lungime segment (** (m)
1	597.646,17 726.769,444	2	597.740,933 726.902,421	163.289
2	597.740,933 726.902,421	3	597.703,173 726.918,409	41.005
3	597.703,173 726.918,409	4	597.618,817 726.800,035	145.356
4	597.618,817 726.800,035	5	597.612,362 726.790,977	11.122

Punct început	X / Y	Punct sfârșit	X / Y	Lungime segment (** (m)
5	597.612,362 726.790,977	1	597.646,17 726.769,444	40.083

** Lungimile segmentelor sunt determinate în planul de proiecție Stereo 70 și sunt rotunjite la 1 milimetru.

*** Distanța dintre puncte este formată din segmente cumulate ce sunt mai mici decât valoarea 1 milimetru.

Neutilizabil în Circuitul Civil

**DATE DESPRE IMOBILUL NR. 1241**

Oficiul de Cadastru și Publicitate Imobiliară BOTOSANI
Biroul de Cadastru și Publicitate Imobiliară Dorohoi

A. Partea I. Descrierea imobilului

TEREN Extravilan

Adresa: Jud. Botosani

Nr. Crt	Nr cadastral Nr. topografic	Suprafața* (mp)	Observații / Referințe
A1	51852	1.800	Sector cadastral:26 Teren neimprejmuit;

B. Partea II. Proprietari și acte

Inscrieri privitoare la dreptul de proprietate și alte drepturi reale	Referințe
48890 / 24/11/2023	
Act Notarial nr. 4153, din 23/11/2023 emis de SPN Drugă Gheorghe și Dragomir Maria-Daniela;	
B4	A1
Intabulare, drept de PROPRIETATE, dobândit prin Convenție, cota actuala 1/1, cota initiala 1/1	
1) TITIAN DANIELA, bun propriu	

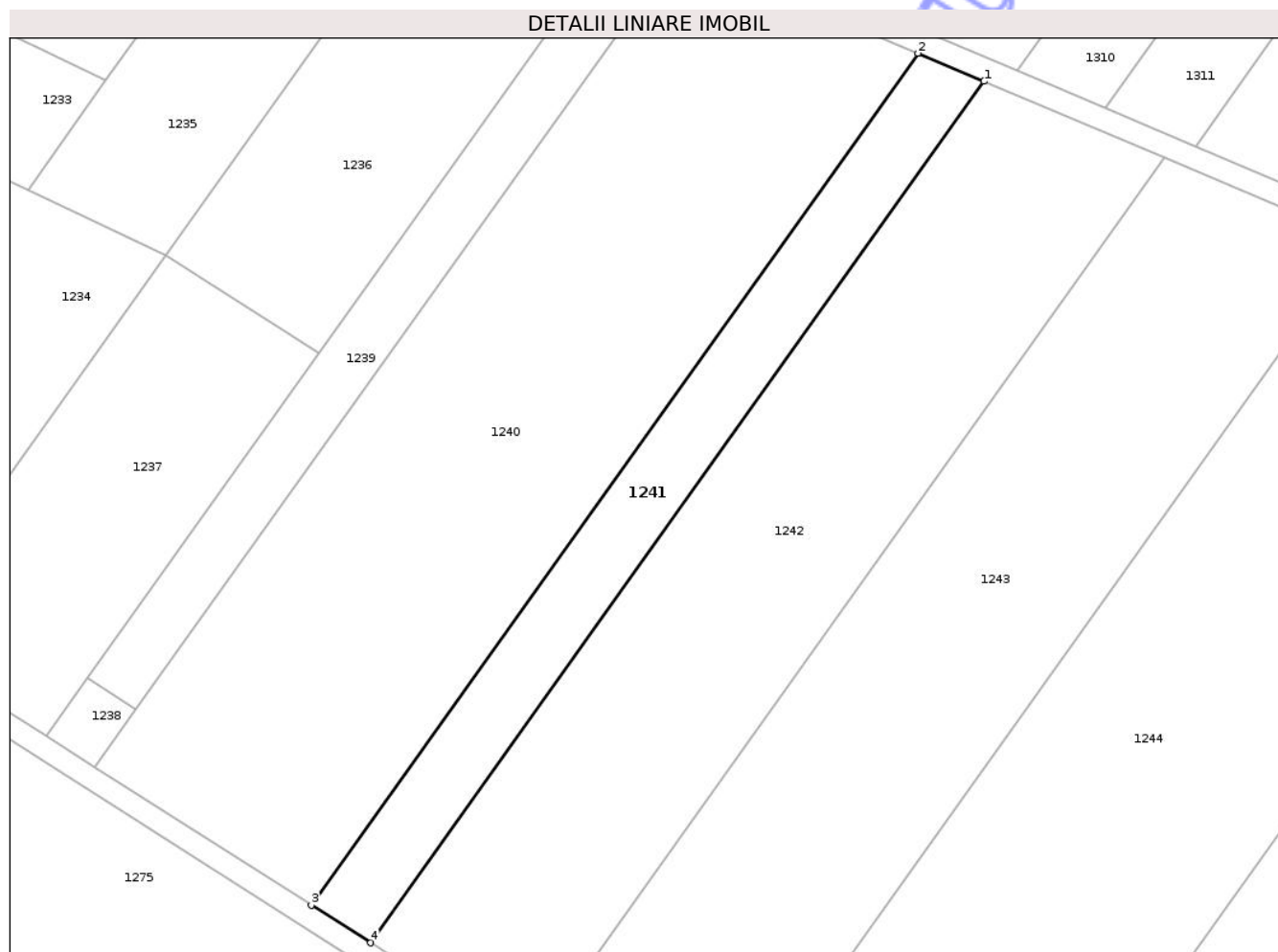
C. Partea III. SARCINI .

Inscrieri privind dezmembramintele dreptului de proprietate, drepturi reale de garanție și sarcini	Referințe
NU SUNT	

Teren

Nr cadastral	Suprafața (mp)*	Observații / Referințe
51852	1.800	

* Suprafața este determinată în planul de proiecție Stereo 70.



Date referitoare la teren

Crt	Categorie folosință	Intra vilan	Suprafața (mp)	Tarla	Parcelă	Nr. topo	Observații / Referințe
1	arabil	NU	1.800	22	492/61	-	

Lungime Segmente

1) Valorile lungimilor segmentelor sunt obținute din proiecție în plan.

Punct început	X / Y	Punct sfârșit	X / Y	Lungime segment (** (m)
1	597.751,273 726.898,044	2	597.740,933 726.902,421	11.228
2	597.740,933 726.902,421	3	597.646,17 726.769,444	163.289
3	597.646,17 726.769,444	4	597.655,427 726.763,547	10.976
4	597.655,427 726.763,547	1	597.751,273 726.898,044	165.154

** Lungimile segmentelor sunt determinate în planul de proiecție Stereo 70 și sunt rotunjite la 1 milimetru.

*** Distanţa dintre puncte este formată din segmente cumulate ce sunt mai mici decât valoarea 1 milimetru.

Neutilizabil în Circuitul
Civil

**DATE DESPRE IMOBILUL NR. 1242**

Oficiul de Cadastru și Publicitate Imobiliară BOTOSANI
Biroul de Cadastru și Publicitate Imobiliară Dorohoi

A. Partea I. Descrierea imobilului

TEREN Extravilan

Adresa: Jud. Botosani

Nr. Crt	Nr cadastral Nr. topografic	Suprafața* (mp)	Observații / Referințe
A1		5.000	Sector cadastral:26 Teren neimprejmuit;

B. Partea II. Proprietari și acte

Inscrieri privitoare la dreptul de proprietate și alte drepturi reale	Referințe
/	
Act Administrativ nr. 119492, din 20/09/2002 emis de CJSIPT BOTOSANI (Titlu proprietate);	
B1	A1
Intabulare, drept de PROPRIETATE, dobandit prin Reconstituire, cota actuala 1/1, cota initiala 1/1	
1) PURICE NECULAI, Lipsa C.N.P. 2) URSULEANU EUGENIA, Lipsa C.N.P. 3) GRIGOROSCUA CATINCA, Lipsa C.N.P. 4) AMAFTIESEI MARIA, Lipsa C.N.P. 5) CHIRIEAC ELENA, Lipsa C.N.P. 6) PURICE PETRU, Lipsa C.N.P.	

C. Partea III. SARCINI .

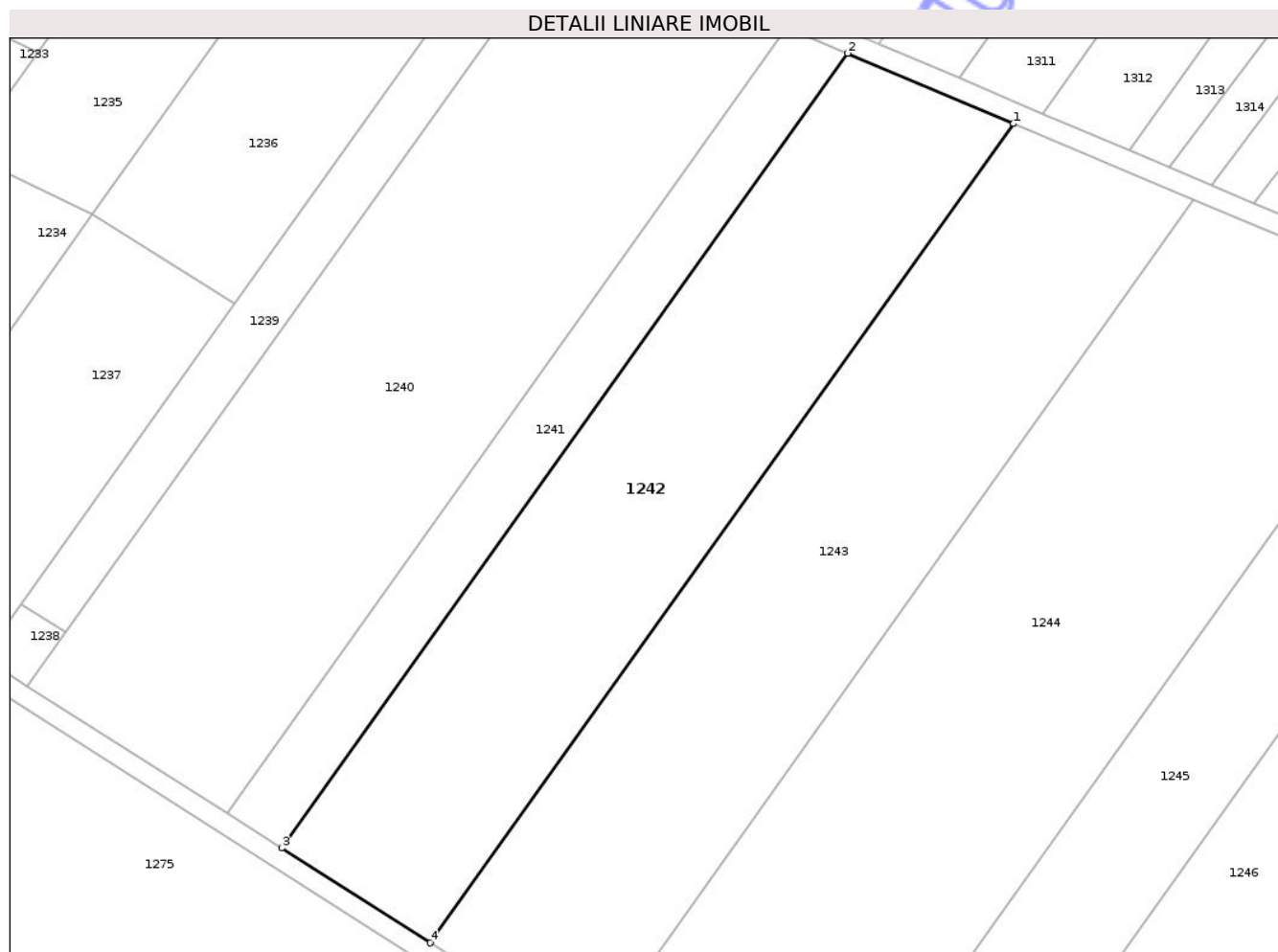
Inscrieri privind dezmembramintele dreptului de proprietate, drepturi reale de garanție și sarcini	Referințe
NU SUNT	

Anexa Nr. 1 La Partea I

Teren

Nr cadastral	Suprafața (mp)*	Observații / Referințe
	5.000	

* Suprafața este determinată în planul de proiecție Stereo 70.



Date referitoare la teren

Crt	Categorie folosință	Intra vilan	Suprafața (mp)	Tarla	Parcelă	Nr. topo	Observații / Referințe
1	arabil	NU	5.000	22	492/101	-	

Lungime Segmente

1) Valorile lungimilor segmentelor sunt obținute din proiecție în plan.

Punct început	X / Y	Punct sfârșit	X / Y	Lungime segment (** (m)
1	597.779,4 726.886,135	2	597.751,273 726.898,044	30.544
2	597.751,273 726.898,044	3	597.655,427 726.763,547	165.154
3	597.655,427 726.763,547	4	597.680,61 726.747,507	29.857
4	597.680,61 726.747,507	1	597.779,4 726.886,135	170.227

** Lungimile segmentelor sunt determinate în planul de proiecție Stereo 70 și sunt rotunjite la 1 milimetru.

*** Distanţa dintre puncte este formată din segmente cumulate ce sunt mai mici decât valoarea 1 milimetru.

Neutilizabil în Circuitul
Civil

**DATE DESPRE IMOBILUL NR. 1243**

Oficiul de Cadastru și Publicitate Imobiliară BOTOSANI
Biroul de Cadastru și Publicitate Imobiliară Dorohoi

A. Partea I. Descrierea imobilului

TEREN Extravilan

Adresa: Jud. Botosani

Nr. Crt	Nr cadastral Nr. topografic	Suprafața* (mp)	Observații / Referințe
A1		5.600	Sector cadastral:26 Teren neimprejmuit;

B. Partea II. Proprietari și acte

Inscrieri privitoare la dreptul de proprietate și alte drepturi reale	Referințe
/	
Act Administrativ nr. 66054, din 25/04/2002 emis de CJSIPT BOTOSANI (Titlu proprietate);	
B1	A1
Intabulare, drept de PROPRIETATE, dobandit prin Reconstituire, cota actuala 1/1, cota initiala 1/1 1) PURICE MIHAI, Lipsa C.N.P.	

C. Partea III. SARCINI .

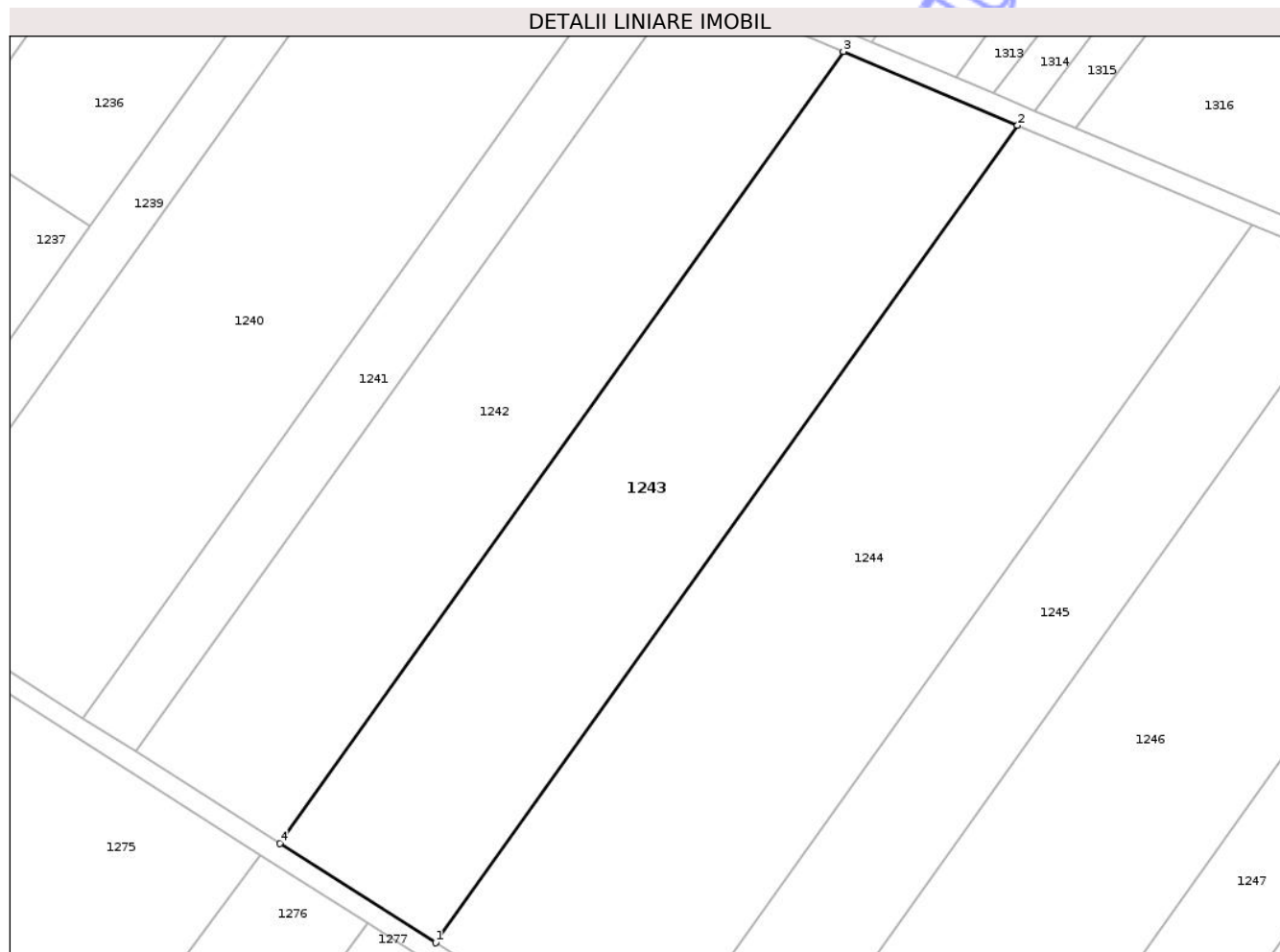
Inscrieri privind dezmembramintele dreptului de proprietate, drepturi reale de garanție și sarcini	Referințe
NU SUNT	

Anexa Nr. 1 La Partea I

Teren

Nr cadastral	Suprafața (mp)*	Observații / Referințe
	5.600	

* Suprafața este determinată în planul de proiecție Stereo 70.



Date referitoare la teren

Crt	Categorie folosință	Intra vilan	Suprafața (mp)	Tarla	Parcelă	Nr. topo	Observații / Referințe
1	arabil	NU	5.600	22	492/63	-	

Lungime Segmente

1) Valorile lungimilor segmentelor sunt obținute din proiecție în plan.

Punct început	X / Y	Punct sfârșit	X / Y	Lungime segment (** (m)
1	597.707,952 726.730,092	2	597.809,938 726.873,205	175.735
2	597.809,938 726.873,205	3	597.779,4 726.886,135	33.163
3	597.779,4 726.886,135	4	597.680,61 726.747,507	170.227
4	597.680,61 726.747,507	1	597.707,952 726.730,092	32.417

** Lungimile segmentelor sunt determinate în planul de proiecție Stereo 70 și sunt rotunjite la 1 milimetru.

*** Distanța dintre puncte este formată din segmente cumulate ce sunt mai mici decât valoarea 1 milimetru.

Neutilizabil în Circuitul
Civil

**DATE DESPRE IMOBILUL NR. 1244**

Oficiul de Cadastru și Publicitate Imobiliară BOTOSANI
Biroul de Cadastru și Publicitate Imobiliară Dorohoi

A. Partea I. Descrierea imobilului

TEREN Extravilan

Adresa: Jud. Botosani

Nr. Crt	Nr cadastral Nr. topografic	Suprafața* (mp)	Observații / Referințe
A1		7.800	Sector cadastral:26 Teren neimprejmuit; Conform titlului de proprietate imobilul se afla in parcela A492/60

B. Partea II. Proprietari și acte

Inscrieri privitoare la dreptul de proprietate și alte drepturi reale		Referințe
/		
Act Administrativ nr. 66054, din 25/04/2002 emis de CJSIPT BOTOSANI (Titlu proprietate);		
B1	Intabulare, drept de PROPRIETATE, dobandit prin Reconstituire, cota actuala 1/1, cota initiala 1/1 1) PURICE MIHAI , Lipsa C.N.P.	A1

C. Partea III. SARCINI .

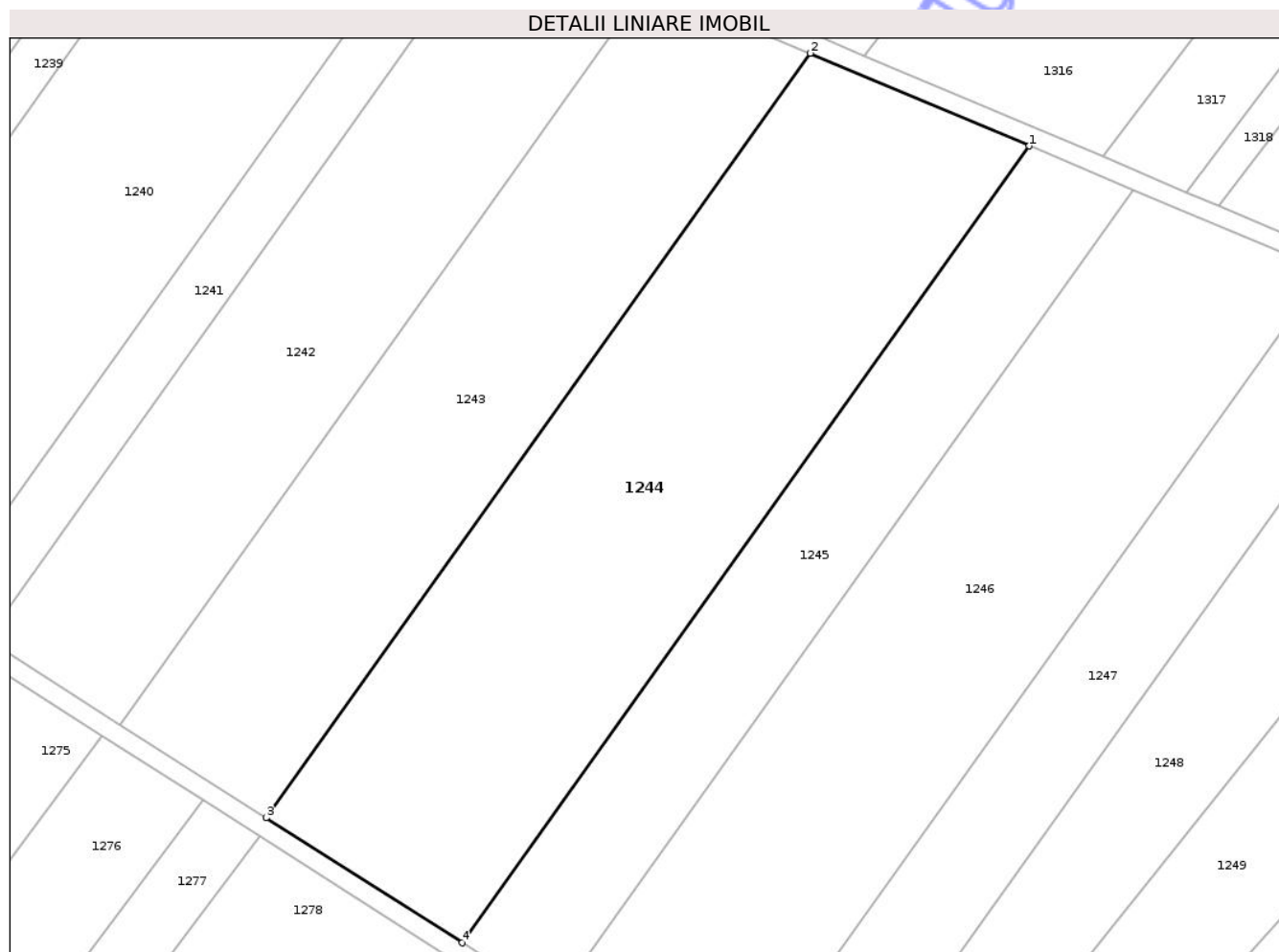
Inscrieri privind dezmembramintele dreptului de proprietate, drepturi reale de garanție și sarcini	Referințe
NU SUNT	

Anexa Nr. 1 La Partea I

Teren

Nr cadastral	Suprafața (mp)*	Observații / Referințe
	7.800	Conform titlului de proprietate imobilul se afla in parcela A492/60

* Suprafața este determinată în planul de proiecție Stereo 70.



Date referitoare la teren

Crt	Categorie folosință	Intra vilan	Suprafața (mp)	Tarla	Parcelă	Nr. topo	Observații / Referințe
1	arabil	NU	7.700	22	492/60	-	
2	neproductiv	NU	100	22	491	-	

Lungime Segmente

1) Valorile lungimilor segmentelor sunt obținute din proiecție în plan.

Punct început	X / Y	Punct sfârșit	X / Y	Lungime segment (** (m)
1	597.850,945 726.855,843	2	597.809,938 726.873,205	44.53
2	597.809,938 726.873,205	3	597.707,952 726.730,092	175.735
3	597.707,952 726.730,092	4	597.744,666 726.706,707	43.529
4	597.744,666 726.706,707	1	597.850,945 726.855,843	183.131

** Lungimile segmentelor sunt determinate în planul de proiecție Stereo 70 și sunt rotunjite la 1 milimetru.

*** Distanța dintre puncte este formată din segmente cumulate ce sunt mai mici decât valoarea 1 milimetru.

Neutilizabil în Circuitul
Civil

**DATE DESPRE IMOBILUL NR. 1245**

Oficiul de Cadastru și Publicitate Imobiliară BOTOSANI
Biroul de Cadastru și Publicitate Imobiliară Dorohoi

A. Partea I. Descrierea imobilului

TEREN Extravilan

Nr. topografic: ,

Adresa: Jud. Botosani, pc 492/59

Nr. Crt	Nr cadastral Nr. topografic	Suprafața* (mp)	Observații / Referințe
A1	50980	3.800	Sector cadastral:26 Teren neimprejmuit; Conform titlului de proprietate imobilul se afla in parcela 492/59

B. Partea II. Proprietari și acte

Inscrieri privitoare la dreptul de proprietate și alte drepturi reale	Referințe	
9096 / 27/03/2018		
Act Notarial nr. 454, din 26/03/2018 emis de SPN Teodorescu Dorina-Pricop Luiza;		
B3	Intabulare, drept de PROPRIETATE, dobandit prin Conventie, cota actuala 1/1, cota initiala 1/1 1) COJOCARIU MIHAI	A1
B4	patrimoniu afectat exercitării activităților profesionale autorizate de către Cojocariu M. Mihai Persoană Fizică Autorizată - CUI 28361285.	A1

C. Partea III. SARCINI .

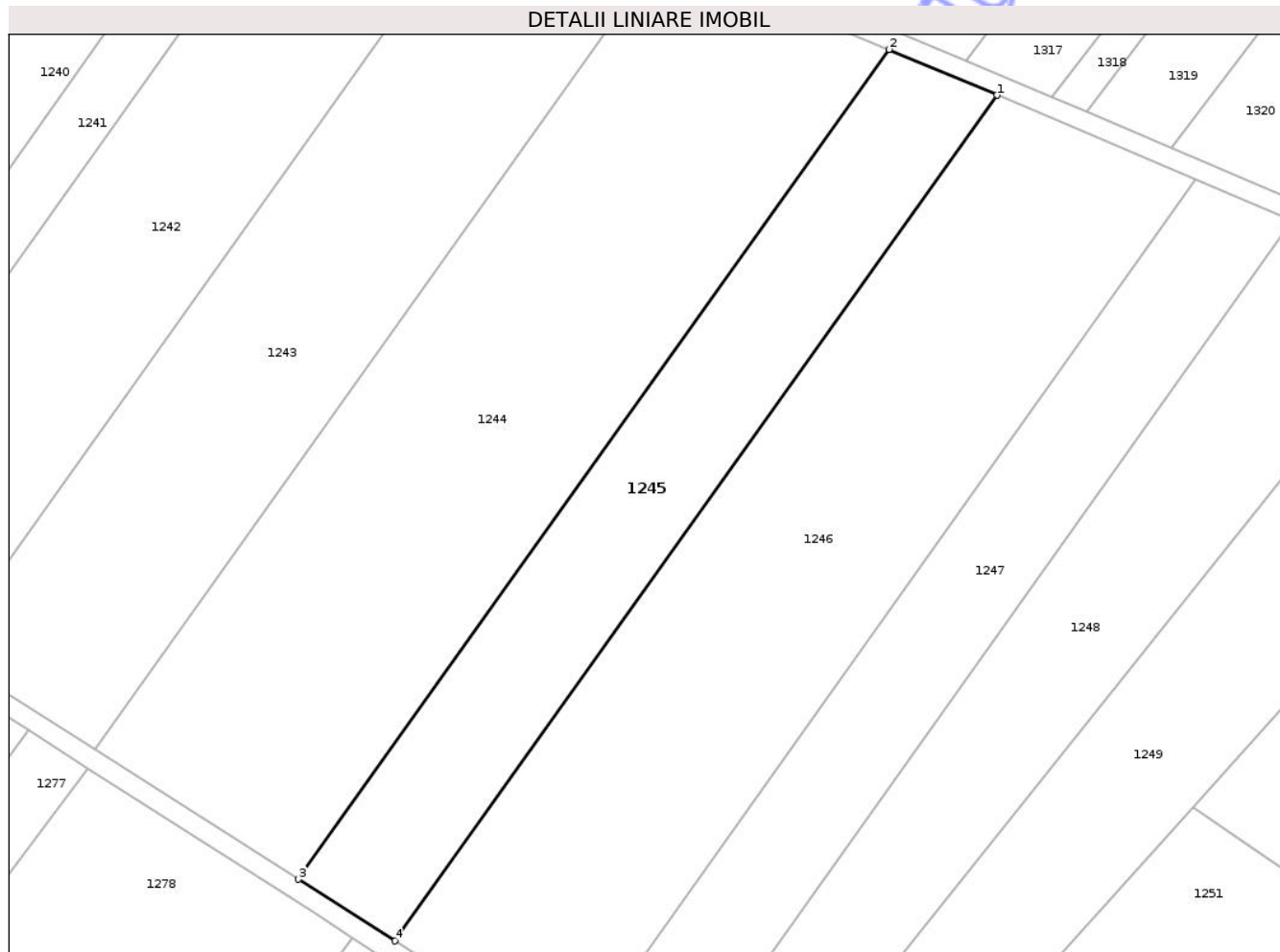
Inscrieri privind dezmembramintele dreptului de proprietate, drepturi reale de garanție și sarcini	Referințe
NU SUNT	

Anexa Nr. 1 La Partea I

Teren

Nr cadastral	Suprafața (mp)*	Observații / Referințe
50980	3.800	Conform titlului de proprietate imobilul se afla in parcela 492/59

* Suprafața este determinată în planul de proiecție Stereo 70.



Date referitoare la teren

Crt	Categorie folosință	Intra vilan	Suprafața (mp)	Tarla	Parcelă	Nr. topo	Observații / Referințe
1	arabil	NU	3.650	22	492/59	-	
2	neproductiv	NU	150	22	491	-	

Lungime Segmente

1) Valorile lungimilor segmentelor sunt obținute din proiecție în plan.

Punct început	X / Y	Punct sfârșit	X / Y	Lungime segment (** (m)
1	597.870,334 726.847,634	2	597.850,945 726.855,843	21.055
2	597.850,945 726.855,843	3	597.744,666 726.706,707	183.131
3	597.744,666 726.706,707	4	597.762,025 726.695,649	20.582
4	597.762,025 726.695,649	1	597.870,334 726.847,634	186.628

** Lungimile segmentelor sunt determinate în planul de proiecție Stereo 70 și sunt rotunjite la 1 milimetru.

*** Distanța dintre puncte este formată din segmente cumulate ce sunt mai mici decât valoarea 1 milimetru.

Neutilizabil în Circuitul
Civil

**DATE DESPRE IMOBILUL NR. 1246**

Oficiul de Cadastru și Publicitate Imobiliară BOTOSANI
Biroul de Cadastru și Publicitate Imobiliară Dorohoi

A. Partea I. Descrierea imobilului

TEREN Extravilan

Adresa: Jud. Botosani

Nr. Crt	Nr cadastral Nr. topografic	Suprafața* (mp)	Observații / Referințe
A1		7.200	Sector cadastral:26 Teren neimprejmuit; Conform titlului de proprietate imobilul se afla in parcela A492/56

B. Partea II. Proprietari și acte

Inscrieri privitoare la dreptul de proprietate și alte drepturi reale		Referințe
/		
Act Administrativ nr. 152779, din 01/09/2006 emis de CJSIPT BOTOSANI (Titlu proprietate);		
B1	Intabulare, drept de PROPRIETATE, dobandit prin Reconstituire, cota actuala 1/1, cota initiala 1/1 1) GEORGESCU GHEORGHE, Lipsa C.N.P.	A1

C. Partea III. SARCINI .

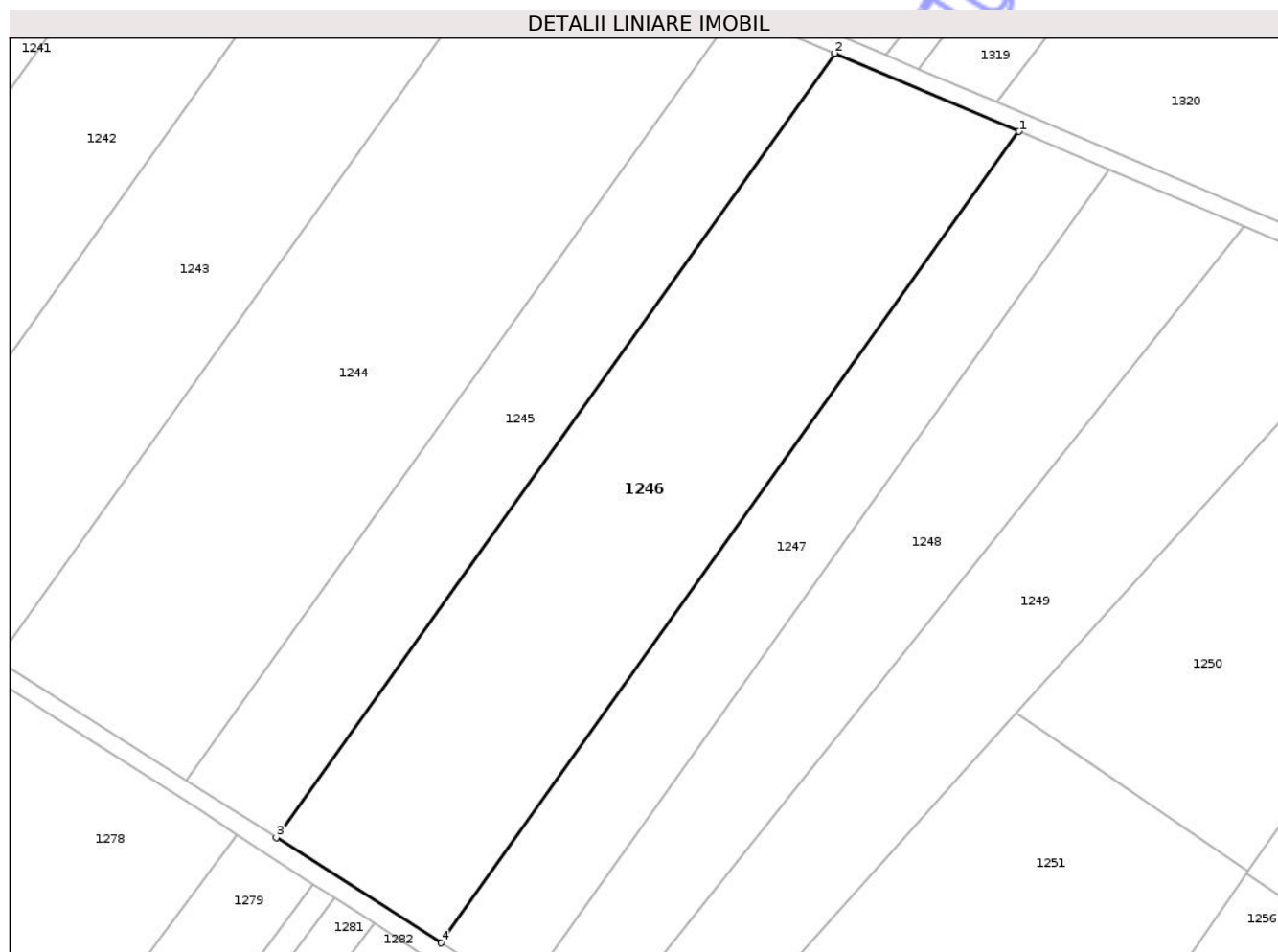
Inscrieri privind dezmembramintele dreptului de proprietate, drepturi reale de garanție și sarcini	Referințe
NU SUNT	

Anexa Nr. 1 La Partea I

Teren

Nr cadastral	Suprafața (mp)*	Observații / Referințe
	7.200	Conform titlului de proprietate imobilul se afla in parcela A492/56

* Suprafața este determinată în planul de proiecție Stereo 70.



Date referitoare la teren

Crt	Categorie folosință	Intravilan	Suprafața (mp)	Tarla	Parcelă	Nr. topo	Observații / Referințe
1	arabil	NU	6.900	22	492/56	-	
2	neproductiv	NU	300	22	491	-	

Lungime Segmente

1) Valorile lungimilor segmentelor sunt obținute din proiecție în plan.

Punct început	X / Y	Punct sfârșit	X / Y	Lungime segment (** (m))
1	597.906,108 726.832,487	2	597.870,334 726.847,634	38.849
2	597.870,334 726.847,634	3	597.762,025 726.695,649	186.628
3	597.762,025 726.695,649	4	597.794,055 726.675,248	37.975
4	597.794,055 726.675,248	1	597.906,108 726.832,487	193.08

** Lungimile segmentelor sunt determinate în planul de proiecție Stereo 70 și sunt rotunjite la 1 milimetru.

*** Distanța dintre puncte este formată din segmente cumulate ce sunt mai mici decât valoarea 1 milimetru.

Neutilizabil în Circuitul
Civil

**DATE DESPRE IMOBILUL NR. 1247**

Oficiul de Cadastru și Publicitate Imobiliară BOTOSANI
Biroul de Cadastru și Publicitate Imobiliară Dorohoi

A. Partea I. Descrierea imobilului

TEREN Extravilan

Adresa: Jud. Botosani

Nr. Crt	Nr cadastral Nr. topografic	Suprafața* (mp)	Observații / Referințe
A1		3.600	Sector cadastral:26 Teren neimprejmuit; Conform titlului de proprietate imobilul se afla in parcela A492/55

B. Partea II. Proprietari și acte

Inscrieri privitoare la dreptul de proprietate și alte drepturi reale		Referințe
/		
Act Administrativ nr. 133180, din 19/05/2003 emis de CJSIPT BOTOSANI (Titlu proprietate);		
B1	Intabulare, drept de PROPRIETATE, dobandit prin Reconstituire, cota actuala 1/1, cota initiala 1/1 1) APOSTOL MARIA, Lipsa C.N.P.	A1

C. Partea III. SARCINI .

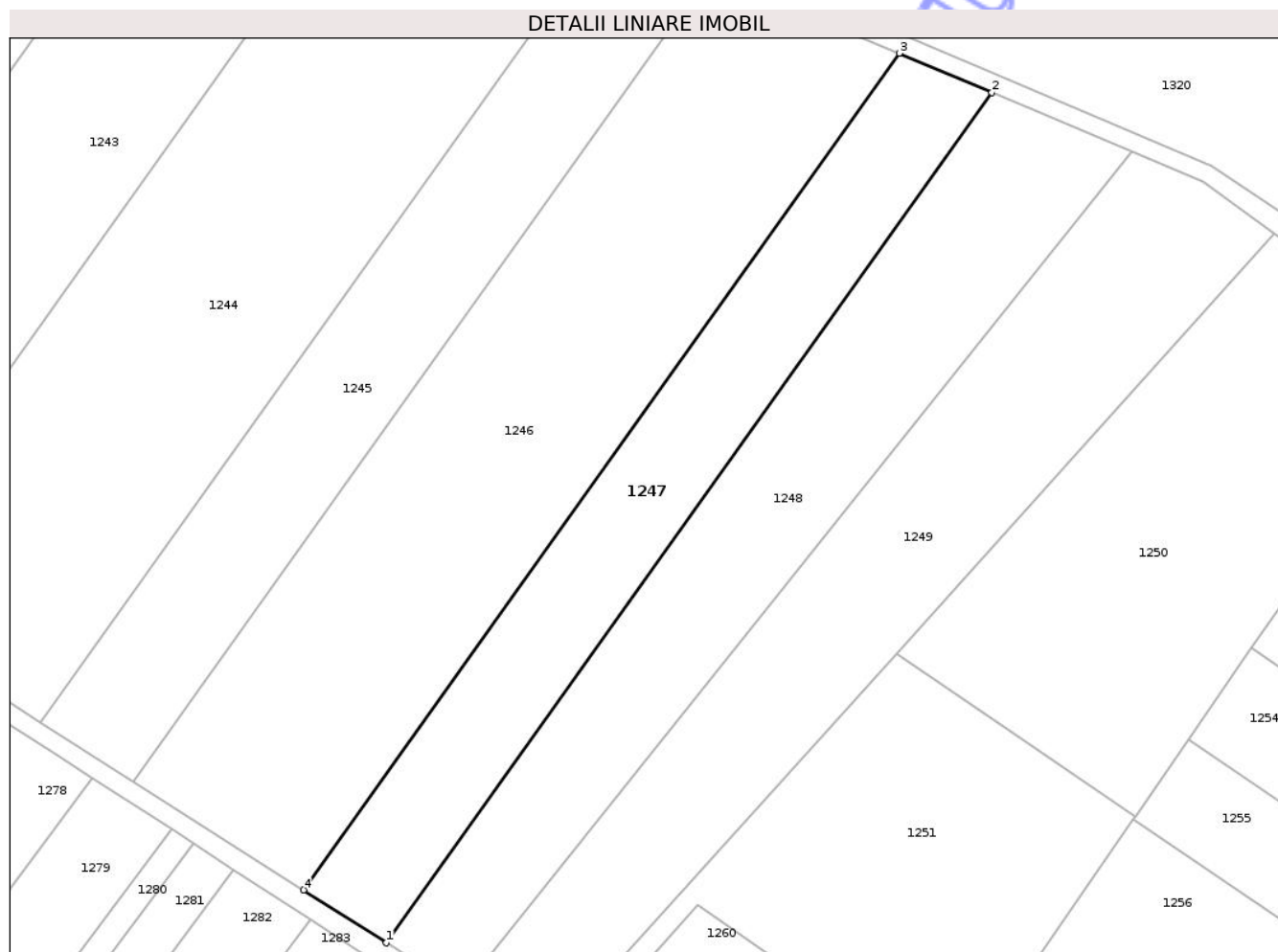
Inscrieri privind dezmembramintele dreptului de proprietate, drepturi reale de garanție și sarcini	Referințe
NU SUNT	

Anexa Nr. 1 La Partea I

Teren

Nr cadastral	Suprafața (mp)*	Observații / Referințe
	3.600	Conform titlului de proprietate imobilul se afla in parcela A492/55

* Suprafața este determinată în planul de proiecție Stereo 70.



Date referitoare la teren

Crt	Categorie folosință	Intra vilan	Suprafața (mp)	Tarla	Parcelă	Nr. topo	Observații / Referințe
1	arabil	NU	3.370	22	492/55	-	
2	neproductiv	NU	230	22	491	-	

Lungime Segmente

1) Valorile lungimilor segmentelor sunt obținute din proiecție în plan.

Punct început	X / Y	Punct sfârșit	X / Y	Lungime segment (** (m)
1	597.809,675 726.665,299	2	597.923,554 726.825,1	196.227
2	597.923,554 726.825,1	3	597.906,108 726.832,487	18.945
3	597.906,108 726.832,487	4	597.794,055 726.675,248	193.08
4	597.794,055 726.675,248	1	597.809,675 726.665,299	18.519

** Lungimile segmentelor sunt determinate în planul de proiecție Stereo 70 și sunt rotunjite la 1 milimetru.

*** Distanța dintre puncte este formată din segmente cumulate ce sunt mai mici decât valoarea 1 milimetru.

Neutilizabil în Circuitul
Civil

**DATE DESPRE IMOBILUL NR. 1248**

Oficiul de Cadastru și Publicitate Imobiliară BOTOSANI
Biroul de Cadastru și Publicitate Imobiliară Dorohoi

A. Partea I. Descrierea imobilului

TEREN Extravilan

Adresa: Jud. Botosani

Nr. Crt	Nr cadastral Nr. topografic	Suprafața* (mp)	Observații / Referințe
A1		4.400	Sector cadastral:26 Teren neimprejmuit;

B. Partea II. Proprietari și acte

Inscrieri privitoare la dreptul de proprietate și alte drepturi reale	Referințe
/	
Act Administrativ nr. 108975, din 08/10/2002 emis de CJSIPT BOTOSANI (Titlu proprietate);	
B1	A1
Intabulare, drept de PROPRIETATE, dobandit prin Reconstituire, cota actuala 1/1, cota initiala 1/1 1) APOSTOL IOAN, Lipsa C.N.P.	

C. Partea III. SARCINI .

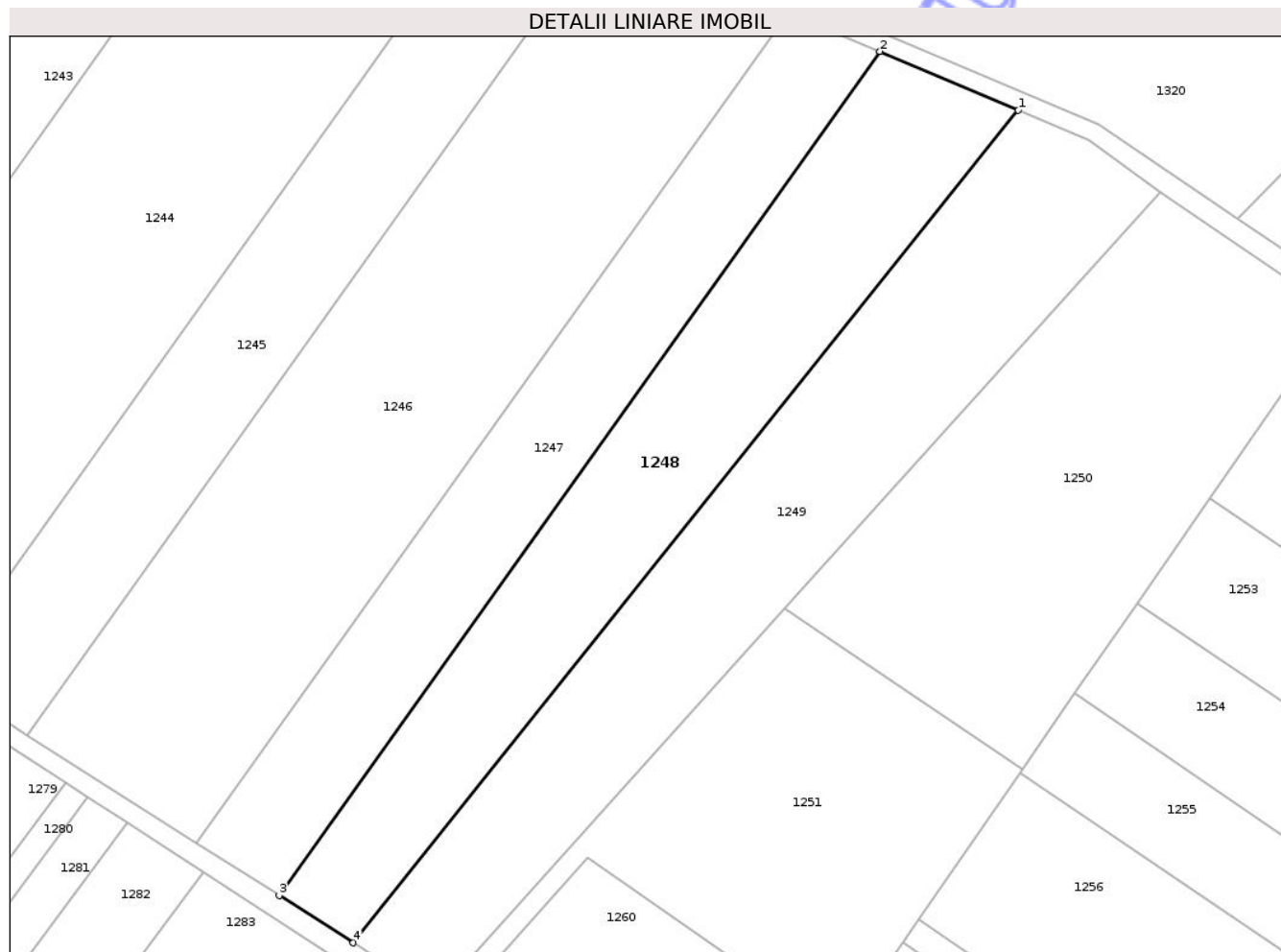
Inscrieri privind dezmembramintele dreptului de proprietate, drepturi reale de garanție și sarcini	Referințe
NU SUNT	

Anexa Nr. 1 La Partea I

Teren

Nr cadastral	Suprafața (mp)*	Observații / Referințe
	4.400	

* Suprafața este determinată în planul de proiecție Stereo 70.



Date referitoare la teren

Crt	Categorie folosință	Intra vilan	Suprafața (mp)	Tarla	Parcelă	Nr. topo	Observații / Referințe
1	neproductiv	NU	250	22	491/3	-	
1	arabil	NU	4.150	22	492/54	-	

Lungime Segmente

1) Valorile lungimilor segmentelor sunt obținute din proiecție în plan.

Punct început	X / Y	Punct sfârșit	X / Y	Lungime segment (** (m))
1	597.949,778 726.813,997	2	597.923,554 726.825,1	28.478
2	597.923,554 726.825,1	3	597.809,675 726.665,299	196.227
3	597.809,675 726.665,299	4	597.823,733 726.656,345	16.667
4	597.823,733 726.656,345	1	597.949,778 726.813,997	201.846

** Lungimile segmentelor sunt determinate în planul de proiecție Stereo 70 și sunt rotunjite la 1 milimetru.

*** Distanța dintre puncte este formată din segmente cumulate ce sunt mai mici decât valoarea 1 milimetru.

Neutilizabil în Circuitul
Civil

**DATE DESPRE IMOBILUL NR. 1249**

Oficiul de Cadastru și Publicitate Imobiliară BOTOSANI
Biroul de Cadastru și Publicitate Imobiliară Dorohoi

A. Partea I. Descrierea imobilului

TEREN Extravilan

Nr. topografic: ,

Adresa: Jud. Botosani

Nr. Crt	Nr cadastral Nr. topografic	Suprafața* (mp)	Observații / Referințe
A1	50978	5.000	Sector cadastral:26 Teren neimprejmuit; Conform titlului de proprietate imobilul se afla in parcelele 511/300, 496/1

B. Partea II. Proprietari și acte

Inscrieri privitoare la dreptul de proprietate și alte drepturi reale	Referințe
7616 / 14/03/2018	
Act Notarial nr. 467, din 13/03/2018 emis de BIN Nechita Raluca;	
B2	A1
Intabulare, drept de PROPRIETATE, dobandit prin Conventie, cota actuala 1/1, cota initiala 1/1	
1) VIERIU DANUT, căsătorit cu	
2) VIERIU MARIOARA, bun comun	

C. Partea III. SARCINI .

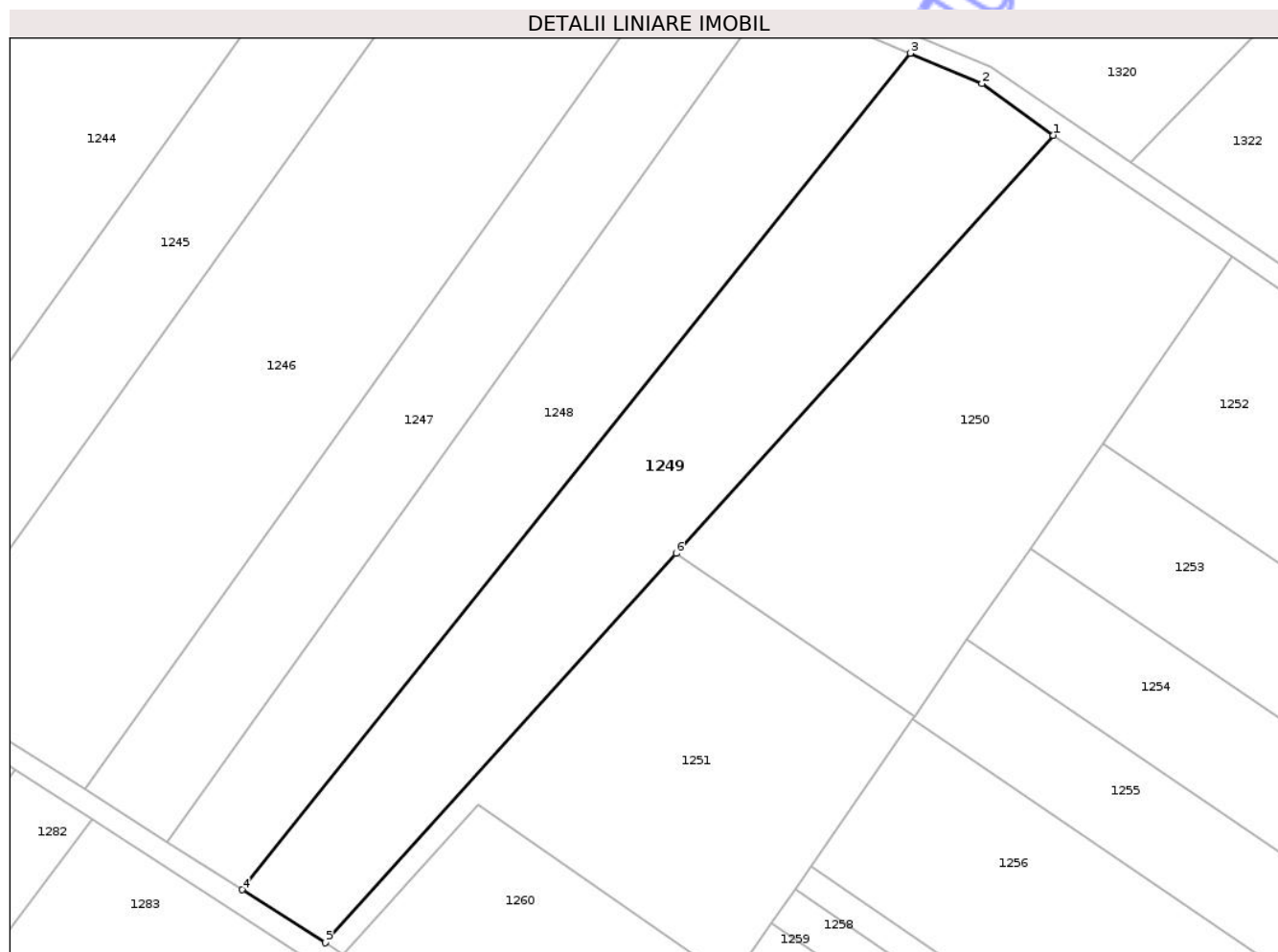
Inscrieri privind dezmembramintele dreptului de proprietate, drepturi reale de garanție și sarcini	Referințe
NU SUNT	

Anexa Nr. 1 La Partea I

Teren

Nr cadastral	Suprafața (mp)*	Observații / Referințe
50978	5.000	Conform titlului de proprietate imobilul se afla in parcelele 511/300, 496/1

* Suprafața este determinată în planul de proiecție Stereo 70.



Date referitoare la teren

Crt	Categorie folosință	Intravilan	Suprafața (mp)	Tarla	Parcelă	Nr. topo	Observații / Referințe
1	arabil	NU	4.255	22	511/300	-	
2	arabil	NU	645	22	496/1	-	
3	neproductiv	NU	100	22	491	-	

Lungime Segmente

1) Valorile lungimilor segmentelor sunt obținute din proiecție în plan.

Punct început	X / Y	Punct sfârșit	X / Y	Lungime segment (** (m)
1	597.976,689 726.798,533	2	597.963,242 726.808,297	16.618
2	597.963,242 726.808,297	3	597.949,778 726.813,997	14.62
3	597.949,778 726.813,997	4	597.823,733 726.656,345	201.846
4	597.823,733 726.656,345	5	597.839,396 726.646,368	18.571

Punct început	X / Y	Punct sfârșit	X / Y	Lungime segment (** (m)
5	597.839,396 726.646,368	6	597.905,58 726.719,722	98.798
6	597.905,58 726.719,722	1	597.976,689 726.798,533	106.149

** Lungimile segmentelor sunt determinate în planul de proiecție Stereo 70 și sunt rotunjite la 1 milimetru.

*** Distanța dintre puncte este formată din segmente cumulate ce sunt mai mici decât valoarea 1 milimetru.

Neutilizabil în Circuitul Civil

**DATE DESPRE IMOBILUL NR. 1250**

Oficiul de Cadastru și Publicitate Imobiliară BOTOSANI
Biroul de Cadastru și Publicitate Imobiliară Dorohoi

A. Partea I. Descrierea imobilului

TEREN Extravilan

Adresa: Jud. Botosani

Nr. Crt	Nr cadastral Nr. topografic	Suprafața* (mp)	Observații / Referințe
A1	51163	5.000	Sector cadastral:26 Teren neimprejmuit;

B. Partea II. Proprietari și acte

Inscrieri privitoare la dreptul de proprietate și alte drepturi reale		Referințe
39136 / 20/12/2019		
Act Notarial nr. 2277, din 18/12/2019 emis de SPN Teodorescu Dorina-Pricop Luiza;		
B3	Intabulare, drept de PROPRIETATE, dobandit prin Conventie, cota actuala 1/1, cota initiala 1/1 1) COJOCARIU MIHAI, bun propriu	A1
B4	se notează apartenența la patrimoniul de afectatiune al COJOCARIU MIHAI CUI 28361285	A1

C. Partea III. SARCINI .

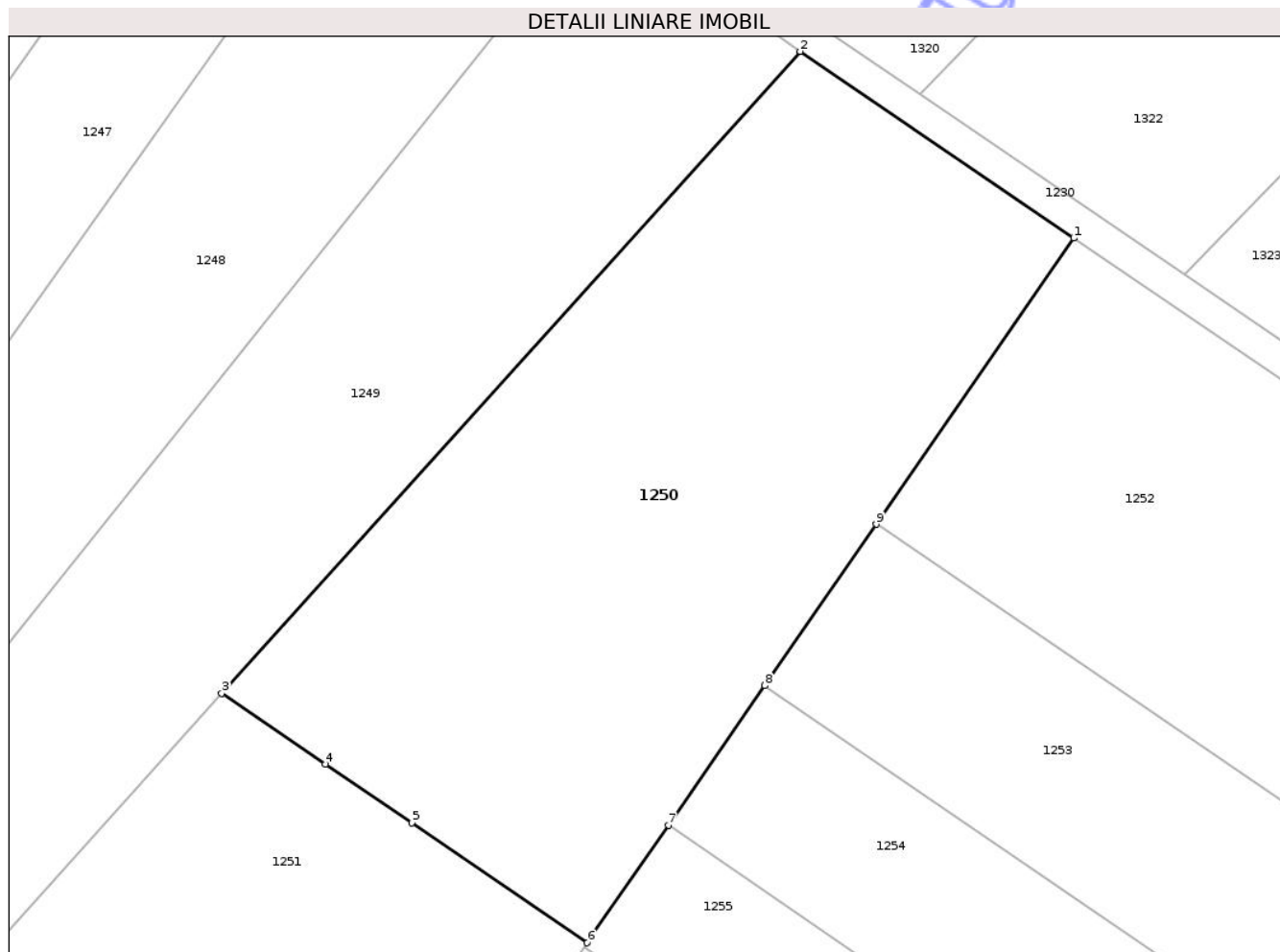
Inscrieri privind dezmembramintele dreptului de proprietate, drepturi reale de garanție și sarcini	Referințe
NU SUNT	

Anexa Nr. 1 La Partea I

Teren

Nr cadastral	Suprafața (mp)*	Observații / Referințe
51163	5.000	

* Suprafața este determinată în planul de proiecție Stereo 70.



Date referitoare la teren

Crt	Categorie folosință	Intra vilan	Suprafața (mp)	Tarla	Parcelă	Nr. topo	Observații / Referințe
1	arabil	NU	5.000	22	511/41	-	

Lungime Segmente

1) Valorile lungimilor segmentelor sunt obținute din proiecție în plan.

Punct început	X / Y	Punct sfârșit	X / Y	Lungime segment (** (m)
1	598.010,31 726.775,606	2	597.976,689 726.798,533	40.695
2	597.976,689 726.798,533	3	597.905,58 726.719,722	106.149
3	597.905,58 726.719,722	4	597.918,335 726.711,024	15.438
4	597.918,335 726.711,024	5	597.928,942 726.703,79	12.839
5	597.928,942 726.703,79	6	597.950,512 726.689,081	26.108

Punct început	X / Y	Punct sfârșit	X / Y	Lungime segment (** (m)
6	597.950,512 726.689,081	7	597.960,479 726.703,502	17.53
7	597.960,479 726.703,502	8	597.972,338 726.720,663	20.86
8	597.972,338 726.720,663	9	597.986,03 726.740,473	24.081
9	597.986,03 726.740,473	1	598.010,31 726.775,606	42.707

** Lungimile segmentelor sunt determinate în planul de proiecție Stereo 70 și sunt rotunjite la 1 milimetru.

*** Distanța dintre puncte este formată din segmente cumulate ce sunt mai mici decât valoarea 1 milimetru.

Neutilizabil în Circuitul Civil

**DATE DESPRE IMOBILUL NR. 1252**

Oficiul de Cadastru și Publicitate Imobiliară BOTOSANI
Biroul de Cadastru și Publicitate Imobiliară Dorohoi

A. Partea I. Descrierea imobilului

TEREN Extravilan

Adresa: Jud. Botosani

Nr. Crt	Nr cadastral Nr. topografic	Suprafața* (mp)	Observații / Referințe
A1		9.800	Sector cadastral:26 Teren neimprejmuit; Conform titlului de proprietate imobilul se afla in parcelele 511/223 si 493/56

B. Partea II. Proprietari și acte

Inscrieri privitoare la dreptul de proprietate și alte drepturi reale		Referințe
/		
Act Notarial nr. 1121, din 30/05/2017 emis de BIN AMARIE IOAN (Act de partaj);		
B1	Intabulare, drept de PROPRIETATE, dobandit prin Conventie, cota actuala 1/1, cota initiala 1/1 1) POPESCU NARCISA-MARIA, bun propriu. Lipsa C.N.P.	A1

C. Partea III. SARCINI .

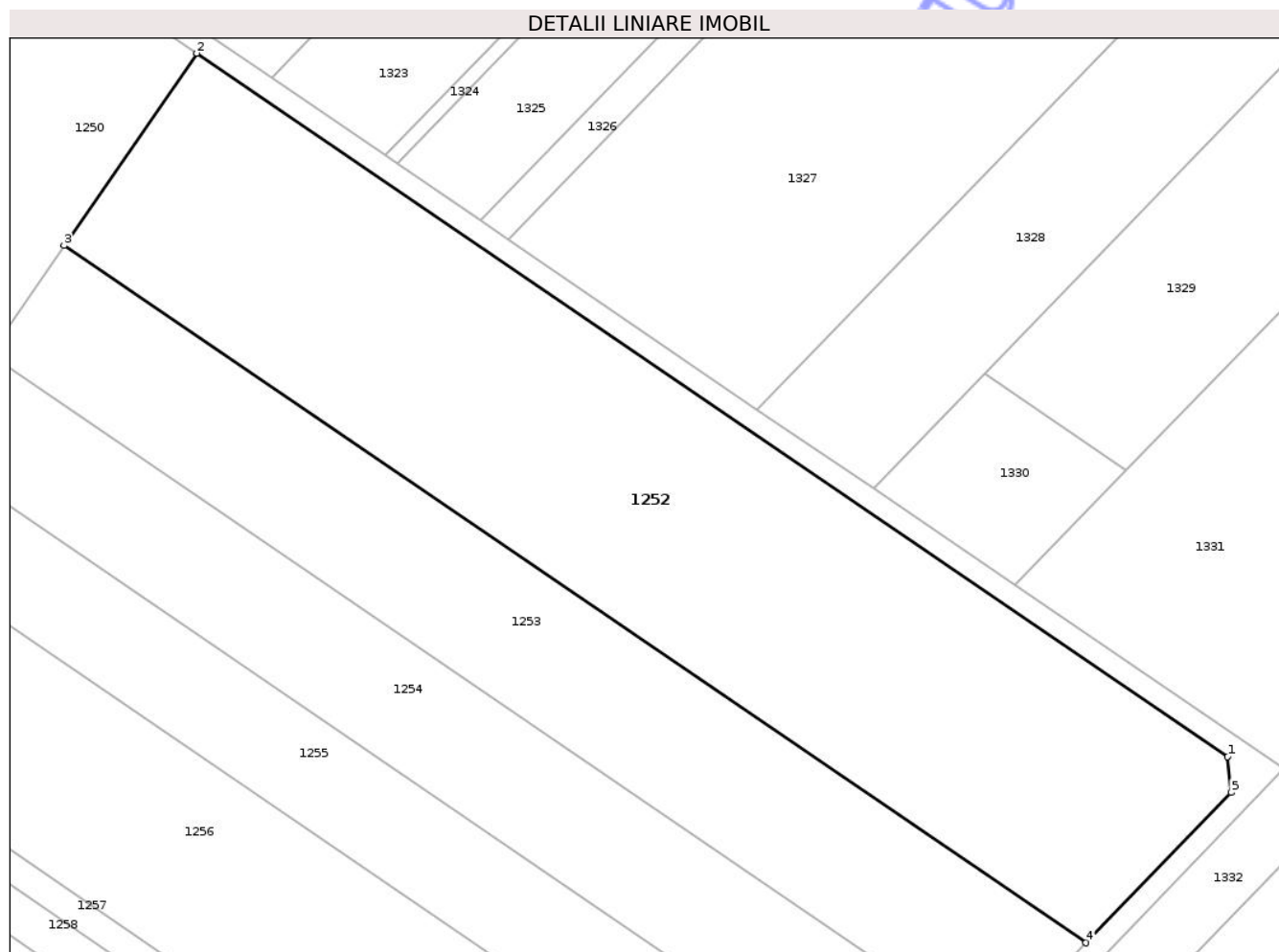
Inscrieri privind dezmembramintele dreptului de proprietate, drepturi reale de garanție și sarcini	Referințe
NU SUNT	

Anexa Nr. 1 La Partea I

Teren

Nr cadastral	Suprafața (mp)*	Observații / Referințe
	9.800	Conform titlului de proprietate imobilul se afla in parcelele 511/223 si 493/56

* Suprafața este determinată în planul de proiecție Stereo 70.



Date referitoare la teren

Crt	Categorie folosință	Intravilan	Suprafața (mp)	Tarla	Parcelă	Nr. topo	Observații / Referințe
1	faneata	NU	4.170	22	498	-	
1	arabil	NU	5.630	22	511/223	-	

Lungime Segmente

1) Valorile lungimilor segmentelor sunt obținute din proiecție în plan.

Punct început	X / Y	Punct sfârșit	X / Y	Lungime segment (** (m))
1	598.198,875 726.647,017	2	598.010,31 726.775,606	228.236
2	598.010,31 726.775,606	3	597.986,03 726.740,473	42.707
3	597.986,03 726.740,473	4	598.172,944 726.613,01	226.238
4	598.172,944 726.613,01	5	598.199,54 726.640,512	38.258

Punct început	X / Y	Punct sfârșit	X / Y	Lungime segment (** (m)
5	598.199,54 726.640,512	1	598.198,875 726.647,017	6.539

** Lungimile segmentelor sunt determinate în planul de proiecție Stereo 70 și sunt rotunjite la 1 milimetru.

*** Distanța dintre puncte este formată din segmente cumulate ce sunt mai mici decât valoarea 1 milimetru.

Neutilizabil în Circuitul Civil

**DATE DESPRE IMOBILUL NR. 1253**

Oficiul de Cadastru și Publicitate Imobiliară BOTOSANI
Biroul de Cadastru și Publicitate Imobiliară Dorohoi

A. Partea I. Descrierea imobilului

TEREN Extravilan

Adresa: Jud. Botosani

Nr. Crt	Nr cadastral Nr. topografic	Suprafața* (mp)	Observații / Referințe
A1		5.400	Sector cadastral:26 Teren neimprejmuit;

B. Partea II. Proprietari și acte

Inscrieri privitoare la dreptul de proprietate și alte drepturi reale	Referințe
/	
Act Administrativ nr. 133181, din 19/05/2003 emis de CJSIPT BOTOSANI (Titlu proprietate);	
B1	A1
Intabulare, drept de PROPRIETATE, dobandit prin Reconstituire, cota actuala 1/1, cota initiala 1/1 1) POPESCU MIHAI, Lipsa C.N.P.	

C. Partea III. SARCINI .

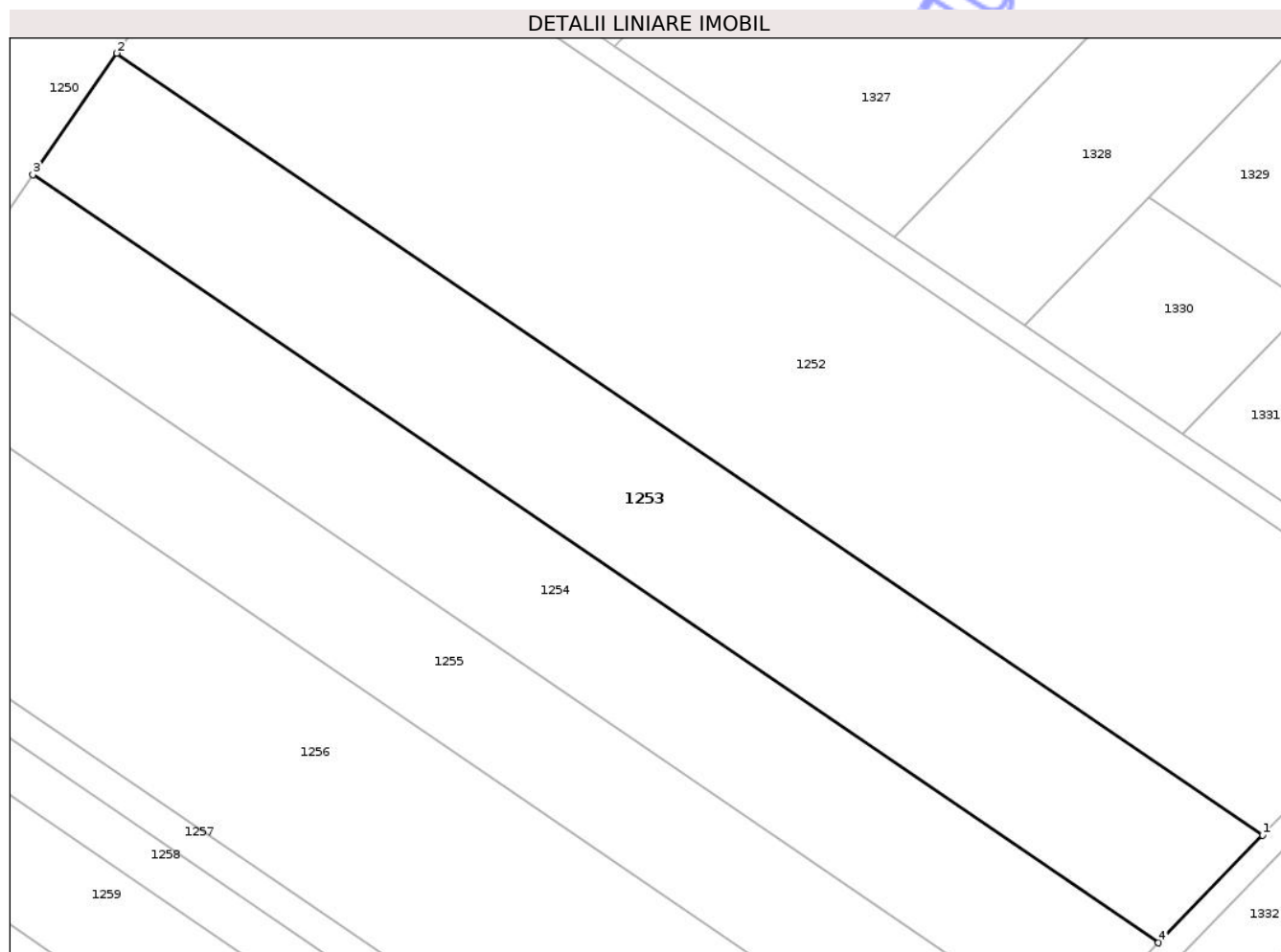
Inscrieri privind dezmembramintele dreptului de proprietate, drepturi reale de garanție și sarcini	Referințe
NU SUNT	

Anexa Nr. 1 La Partea I

Teren

Nr cadastral	Suprafața (mp)*	Observații / Referințe
	5.400	

* Suprafața este determinată în planul de proiecție Stereo 70.



Date referitoare la teren

Crt	Categorie folosință	Intra vilan	Suprafața (mp)	Tarla	Parcelă	Nr. topo	Observații / Referințe
1	faneata	NU	1.443	22	498/57	-	
1	arabil	NU	3.957	22	511/225	-	

Lungime Segmente

1) Valorile lungimilor segmentelor sunt obținute din proiecție în plan.

Punct început	X / Y	Punct sfârșit	X / Y	Lungime segment (** (m))
1	598.172,944 726.613,01	2	597.986,03 726.740,473	226.238
2	597.986,03 726.740,473	3	597.972,338 726.720,663	24.081
3	597.972,338 726.720,663	4	598.155,959 726.595,446	222.252
4	598.155,959 726.595,446	1	598.172,944 726.613,01	24.434

** Lungimile segmentelor sunt determinate în planul de proiecție Stereo 70 și sunt rotunjite la 1 milimetru.

*** Distanța dintre puncte este formată din segmente cumulate ce sunt mai mici decât valoarea 1 milimetru.

Neutilizabil în Circuitul
Civil

**DATE DESPRE IMOBILUL NR. 1255**

Oficiul de Cadastru și Publicitate Imobiliară BOTOSANI
Biroul de Cadastru și Publicitate Imobiliară Dorohoi

A. Partea I. Descrierea imobilului

TEREN Extravilan

Nr. topografic: ,

Adresa: Jud. Botosani

Nr. Crt	Nr cadastral Nr. topografic	Suprafața* (mp)	Observații / Referințe
A1	50463	3.937	Sector cadastral:26 Teren neimprejmuit; Conform titlului de proprietate imobilul se afla in parcela 511/226

B. Partea II. Proprietari și acte

Inscrieri privitoare la dreptul de proprietate și alte drepturi reale	Referințe
23450 / 09/11/2016	
Act Notarial nr. 1779, din 07/11/2016 emis de SPN TEODORESCU DORINA-PRICOP LUIZA;	
B3	A1
Intabulare, drept de PROPRIETATE, dobandit prin Conventie, cota actuala 1/1, cota initiala 1/1	
1) COJOCARIU MIHAI, căsătorit cu	
2) COJOCARIU LUCIA, bun comun	

C. Partea III. SARCINI .

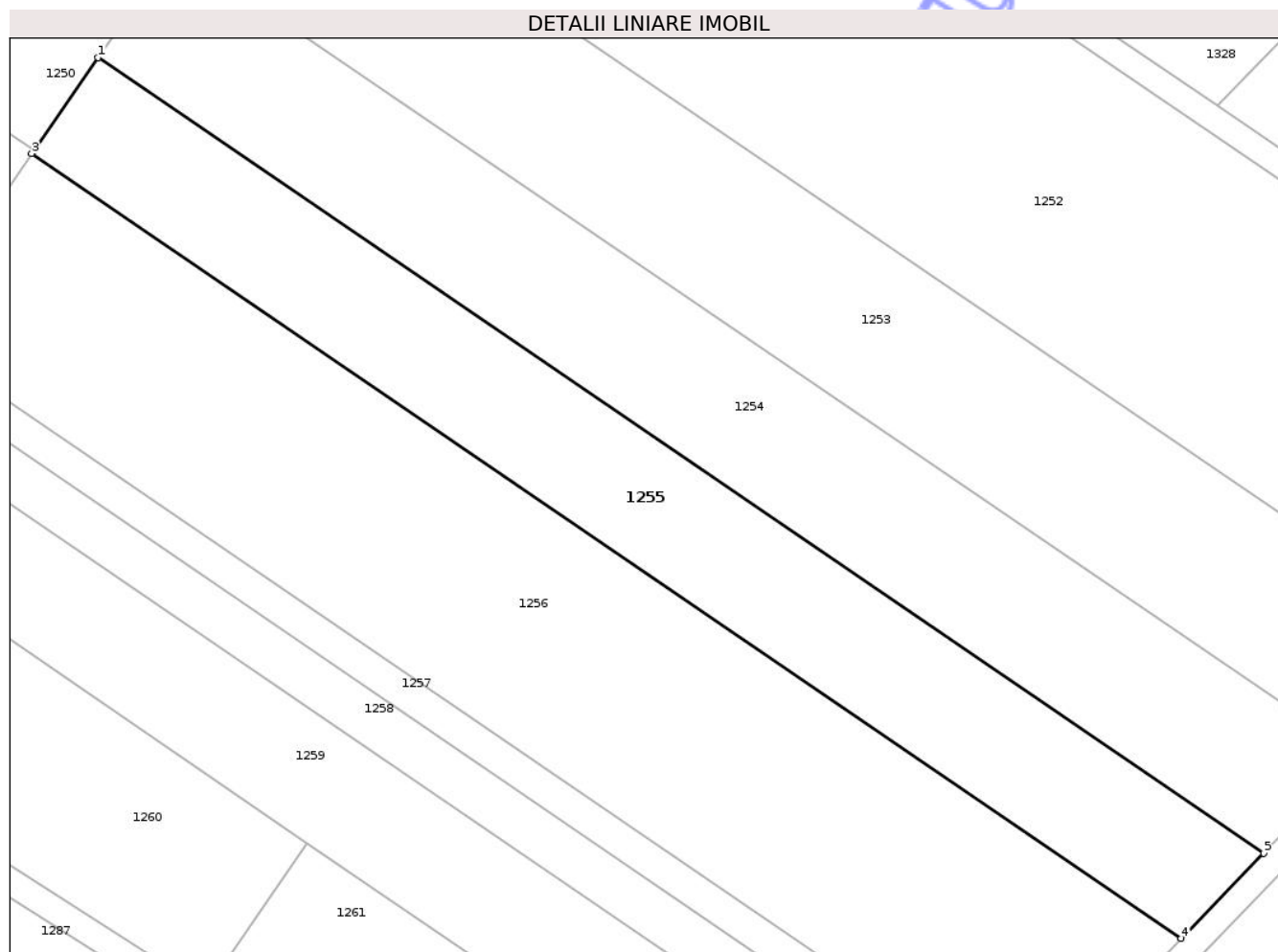
Inscrieri privind dezmembramentele dreptului de proprietate, drepturi reale de garanție și sarcini	Referințe
NU SUNT	

Anexa Nr. 1 La Partea I

Teren

Nr cadastral	Suprafața (mp)*	Observații / Referințe
50463	3.937	Conform titlului de proprietate imobilul se afla in parcela 511/226

* Suprafața este determinată în planul de proiecție Stereo 70.



Date referitoare la teren

Crt	Categorie folosință	Intravilan	Suprafața (mp)	Tarla	Parcelă	Nr. topo	Observații / Referințe
1	arabil	NU	2.500	22	511/226	-	
2	faneata	NU	1.437	22	498	-	

Lungime Segmente

1) Valorile lungimilor segmentelor sunt obținute din proiecție în plan.

Punct început	X / Y	Punct sfârșit	X / Y	Lungime segment (** (m))
1	597.960,479 726.703,502	2	597.950,512 726.689,081	17.53
2	597.950,512 726.689,081	3	597.950,177 726.688,597	0.588
3	597.950,177 726.688,597	4	598.128,466 726.567,016	215.798
4	598.128,466 726.567,016	5	598.141,246 726.580,231	18.383

Punct început	X / Y	Punct sfârșit	X / Y	Lungime segment (** (m)
5	598.141,246 726.580,231	1	597.960,479 726.703,502	218.798

** Lungimile segmentelor sunt determinate în planul de proiecție Stereo 70 și sunt rotunjite la 1 milimetru.

*** Distanța dintre puncte este formată din segmente cumulate ce sunt mai mici decât valoarea 1 milimetru.

Neutilizabil în Circuitul Civil

**DATE DESPRE IMOBILUL NR. 1256**

Oficiul de Cadastru și Publicitate Imobiliară BOTOSANI
Biroul de Cadastru și Publicitate Imobiliară Dorohoi

A. Partea I. Descrierea imobilului

TEREN Extravilan

Adresa: Jud. Botosani

Nr. Crt	Nr cadastral Nr. topografic	Suprafața* (mp)	Observații / Referințe
A1		7.200	Sector cadastral:26 Teren neimprejmuit; Conform titlului de proprietate imobilul se afla in parcela 511/251

B. Partea II. Proprietari și acte

Inscrieri privitoare la dreptul de proprietate și alte drepturi reale		Referințe
/		
Act Administrativ nr. 163802, din 18/06/2007 emis de CJSIPT BOTOSANI (Titlu proprietate);		
B1	Intabulare, drept de PROPRIETATE, dobandit prin Reconstituire, cota actuala 1/1, cota initiala 1/1 1) VIERIU GHEORGHE, Lipsa C.N.P.	A1

C. Partea III. SARCINI .

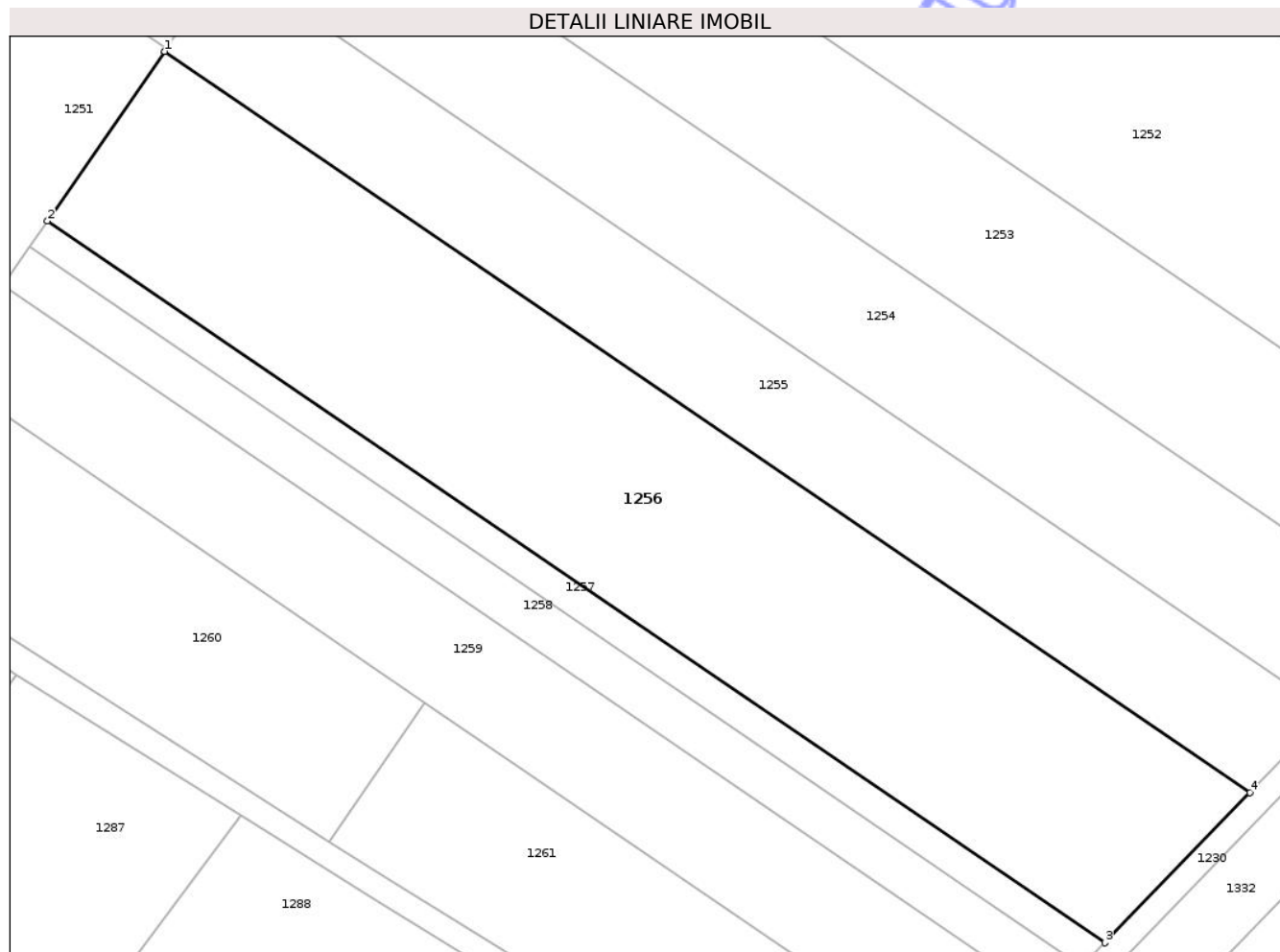
Inscrieri privind dezmembramintele dreptului de proprietate, drepturi reale de garanție și sarcini	Referințe
NU SUNT	

Anexa Nr. 1 La Partea I

Teren

Nr cadastral	Suprafața (mp)*	Observații / Referințe
	7.200	Conform titlului de proprietate imobilul se afla in parcela 511/251

* Suprafața este determinată în planul de proiecție Stereo 70.



Date referitoare la teren

Crt	Categorie folosință	Intra vilan	Suprafața (mp)	Tarla	Parcelă	Nr. topo	Observații / Referințe
1	arabil	NU	6.000	22	511/251	-	
2	faneata	NU	1.200	22	498	-	

Lungime Segmente

1) Valorile lungimilor segmentelor sunt obținute din proiecție în plan.

Punct început	X / Y	Punct sfârșit	X / Y	Lungime segment (** (m)
1	597.950,177 726.688,597	2	597.930,959 726.660,789	33.803
2	597.930,959 726.660,789	3	598.104,624 726.542,361	210.202
3	598.104,624 726.542,361	4	598.128,466 726.567,016	34.298
4	598.128,466 726.567,016	1	597.950,177 726.688,597	215.798

** Lungimile segmentelor sunt determinate în planul de proiecție Stereo 70 și sunt rotunjite la 1 milimetru.

*** Distanța dintre puncte este formată din segmente cumulate ce sunt mai mici decât valoarea 1 milimetru.

Neutilizabil în Circuitul
Civil

**DATE DESPRE IMOBILUL NR. 1257**

Oficiul de Cadastru și Publicitate Imobiliară BOTOSANI
Biroul de Cadastru și Publicitate Imobiliară Dorohoi

A. Partea I. Descrierea imobilului

TEREN Extravilan

Adresa: Jud. Botosani

Nr. Crt	Nr cadastral Nr. topografic	Suprafața* (mp)	Observații / Referințe
A1		1.100	Sector cadastral:26 Teren neimprejmuit; Conform titlului de proprietate imobilul se afla in parcela 492/899

B. Partea II. Proprietari și acte

Inscrieri privitoare la dreptul de proprietate și alte drepturi reale		Referințe
/		
Act Administrativ nr. 152734, din 11/08/2004 emis de CJSIPT BOTOSANI (Titlu proprietate);		
B1	Intabulare, drept de PROPRIETATE, dobandit prin Reconstituire, cota actuala 1/1, cota initiala 1/1 1) BUTNARU ANICA, Lipsa C.N.P. 2) AHRISCULESEI MARCEL, Lipsa C.N.P. 3) GAFITUC AGLAIA, Lipsa C.N.P. 4) GRIGOROȘCUȚĂ MIHAI, Lipsa C.N.P.	A1

C. Partea III. SARCINI .

Inscrieri privind dezmembramintele dreptului de proprietate, drepturi reale de garanție și sarcini	Referințe
NU SUNT	

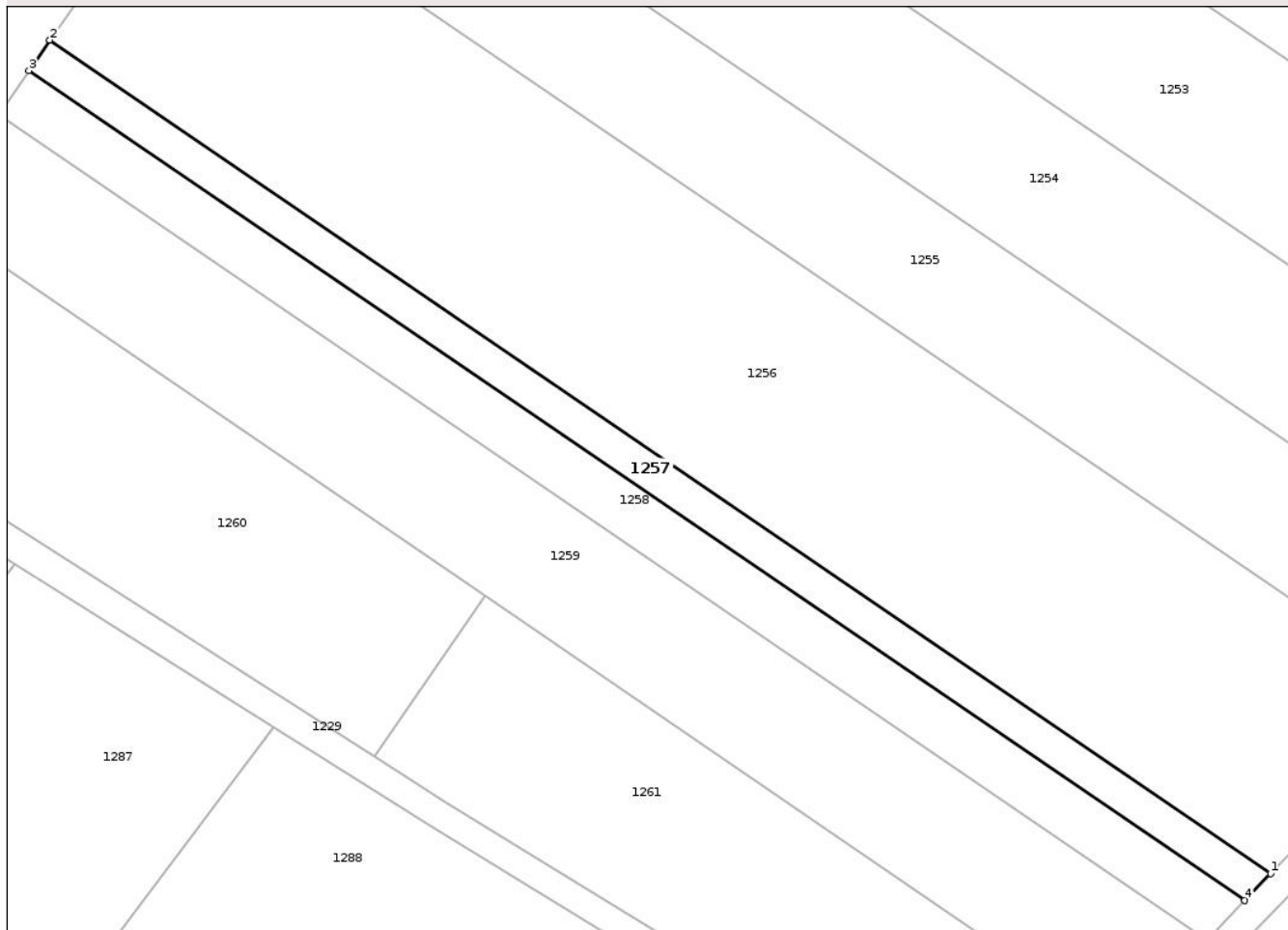
Anexa Nr. 1 La Partea I

Teren

Nr cadastral	Suprafața (mp)*	Observații / Referințe
	1.100	Conform titlului de proprietate imobilul se afla in parcela 492/899

* Suprafața este determinată în planul de proiecție Stereo 70.

DETALII LINIARE IMOBIL



Date referitoare la teren

Crt	Categorie folosință	Intra vilan	Suprafața (mp)	Tarla	Parcelă	Nr. topo	Observații / Referințe
1	arabil	NU	950	22	511	-	
2	faneata	NU	150	22	498	-	

Lungime Segmente

1) Valorile lungimilor segmentelor sunt obținute din proiecție în plan.

Punct început	X / Y	Punct sfârșit	X / Y	Lungime segment (** (m))
1	598.104,624 726.542,361	2	597.930,959 726.660,789	210.202
2	597.930,959 726.660,789	3	597.927,977 726.656,475	5.244
3	597.927,977 726.656,475	4	598.100,925 726.538,536	209.333
4	598.100,925 726.538,536	1	598.104,624 726.542,361	5.321

** Lungimile segmentelor sunt determinate în planul de proiecție Stereo 70 și sunt rotunjite la 1 milimetru.

*** Distanța dintre puncte este formată din segmente cumulate ce sunt mai mici decât valoarea 1 milimetru.

Neutilizabil în Circuitul
Civil

**DATE DESPRE IMOBILUL NR. 1258**

Oficiul de Cadastru și Publicitate Imobiliară BOTOSANI
Biroul de Cadastru și Publicitate Imobiliară Dorohoi

A. Partea I. Descrierea imobilului

TEREN Extravilan

Adresa: Jud. Botosani

Nr. Crt	Nr cadastral Nr. topografic	Suprafața* (mp)	Observații / Referințe
A1		1.600	Sector cadastral:26 Teren neimprejmuit; Conform titlului de proprietate imobilul se afla in parcela 511/51

B. Partea II. Proprietari și acte

Inscrieri privitoare la dreptul de proprietate și alte drepturi reale		Referințe
/		
Act Administrativ nr. 119571, din 30/09/2002 emis de CJSIPT BOTOSANI (Titlu proprietate);		
B1	Intabulare, drept de PROPRIETATE, dobandit prin Reconstituire, cota actuala 1/1, cota initiala 1/1 1) POPESCU IOAN, Lipsa C.N.P.	A1

C. Partea III. SARCINI .

Inscrieri privind dezmembramintele dreptului de proprietate, drepturi reale de garanție și sarcini	Referințe
NU SUNT	

Anexa Nr. 1 La Partea I

Teren

Nr cadastral	Suprafața (mp)*	Observații / Referințe
	1.600	Conform titlului de proprietate imobilul se afla in parcela 511/51

* Suprafața este determinată în planul de proiecție Stereo 70.

DETALII LINIARE IMOBIL



Date referitoare la teren

Crt	Categorie folosință	Intra vilan	Suprafața (mp)	Tarla	Parcelă	Nr. topo	Observații / Referințe
1	arabil	NU	1.400	22	511/51	-	
2	faneata	NU	200	22	498	-	

Lungime Segmente

1) Valorile lungimilor segmentelor sunt obținute din proiecție în plan.

Punct început	X / Y	Punct sfârșit	X / Y	Lungime segment (** (m)
1	597.927,977 726.656,475	2	597.923,618 726.650,168	7.667
2	597.923,618 726.650,168	3	598.095,517 726.532,944	208.064
3	598.095,517 726.532,944	4	598.100,925 726.538,536	7.779
4	598.100,925 726.538,536	1	597.927,977 726.656,475	209.333

** Lungimile segmentelor sunt determinate în planul de proiecție Stereo 70 și sunt rotunjite la 1 milimetru.

*** Distanța dintre puncte este formată din segmente cumulate ce sunt mai mici decât valoarea 1 milimetru.

Neutilizabil în Circuitul
Civil

