

**DATE DESPRE IMOBILUL NR. 1600**

Oficiul de Cadastru și Publicitate Imobiliară BOTOSANI
Biroul de Cadastru și Publicitate Imobiliară Dorohoi

A. Partea I. Descrierea imobilului

TEREN Necunoscut

Nr. CF vechi:119
Nr. cadastral vechi:221
Nr. topografic:;

Adresa: Loc. Pomârla, Nr. ., Jud. Botosani

Nr. Crt	Nr cadastral Nr. topografic	Suprafața* (mp)	Observații / Referințe
A1	50567	8.123	Sector cadastral:32 Teren neimprejmuț; Conform titlului de proprietate imobilul se afla in parcela 571/132

B. Partea II. Proprietari și acte

Inscrieri privitoare la dreptul de proprietate și alte drepturi reale		Referințe
15412 / 24/08/2006		
Act Notarial nr. 1369, din 10/08/2006 emis de BNPA "Teodorescu Dorina Pricop Luiza" Dorohoi (Contract de vanzare - cumparare);		
B1	Intabulare, drept de PROPRIETATE, dobandit prin Conventie, cota actuala 1/1, cota initiala 1/1 1) ADUMITRASCESEI VASILE, căsătorit cu 2) ADUMITRASCESEI ELENA, bun comun <i>OBSERVATII: (provenita din conversia CF 119)</i>	A1

C. Partea III. SARCINI .

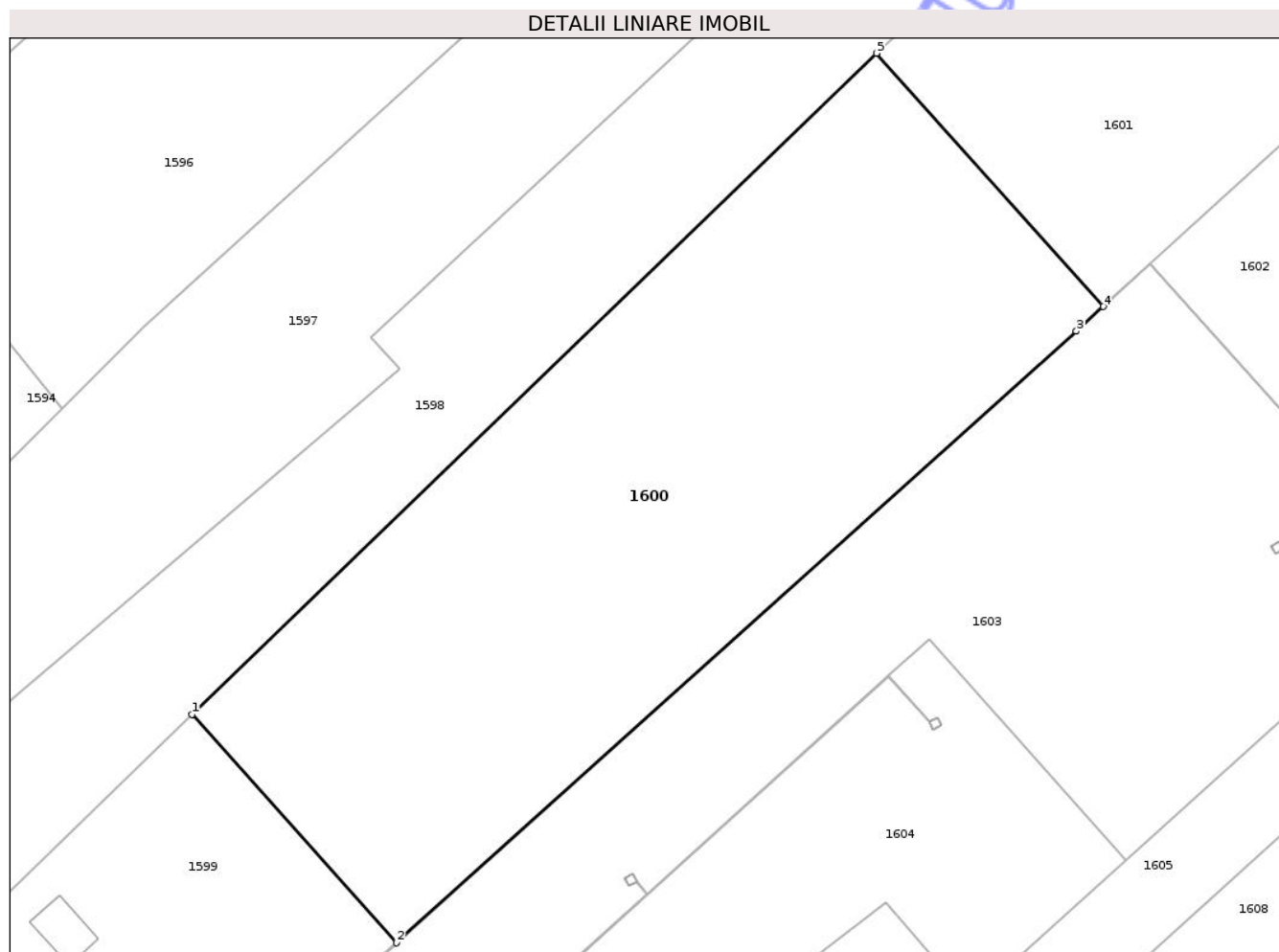
Inscrieri privind dezmembramintele dreptului de proprietate, drepturi reale de garanție și sarcini	Referințe
NU SUNT	

Anexa Nr. 1 La Partea I

Teren

Nr cadastral	Suprafața (mp)*	Observații / Referințe
50567	8.123	Conform titlului de proprietate imobilul se afla in parcela 571/132

* Suprafața este determinată în planul de proiecție Stereo 70.



Date referitoare la teren

Crt	Categorie folosință	Intravilan	Suprafața (mp)	Tarla	Parcelă	Nr. topo	Observații / Referințe
1	arabil	NU	4.800	26	571/132	-	
2	arabil	DA	1.400	26	571/132	-	INTRAVILAN PUG
3	arabil	DA	150	26	345	-	
4	arabil	DA	923	26	346	-	
5	arabil	DA	850	26	347	-	

Lungime Segmente

1) Valorile lungimilor segmentelor sunt obținute din proiecție în plan.

Punct început	X / Y	Punct sfârșit	X / Y	Lungime segment (** (m)
1	600.212,47 727.587,28	2	600.245,689 727.550,162	49.813
2	600.245,689 727.550,162	3	600.356,236 727.649,549	148.655

Punct început	X / Y	Punct sfârșit	X / Y	Lungime segment (** (m)
3	600.356,236 727.649,549	4	600.360,595 727.653,534	5.906
4	600.360,595 727.653,534	5	600.323,749 727.694,705	55.252
5	600.323,749 727.694,705	1	600.212,47 727.587,28	154.671

** Lungimile segmentelor sunt determinate în planul de proiecție Stereo 70 și sunt rotunjite la 1 milimetru.

*** Distanța dintre puncte este formată din segmente cumulate ce sunt mai mici decât valoarea 1 milimetru.

Neutilizabil în Circuitul Civil

**DATE DESPRE IMOBILUL NR. 1601**

Oficiul de Cadastru și Publicitate Imobiliară BOTOSANI
Biroul de Cadastru și Publicitate Imobiliară Dorohoi

A. Partea I. Descrierea imobilului

TEREN Extravilan

Adresa: Jud. Botosani

Nr. Crt	Nr cadastral Nr. topografic	Suprafața* (mp)	Observații / Referințe
A1		10.000	Sector cadastral:32 Teren neimprejmuit;

B. Partea II. Proprietari și acte

Inscrieri privitoare la dreptul de proprietate și alte drepturi reale	Referințe
/	
Act Administrativ nr. 111707, din 28/06/2002 emis de CJSIPT BOTOSANI (Titlu proprietate);	
B1	A1
Intabulare, drept de PROPRIETATE, dobandit prin Reconstituire, cota actuala 1/1, cota initiala 1/1	
1) COJOCARESCU ELENA, Lipsa C.N.P.	
2) BOGHITOIU CONSTANTIN, Lipsa C.N.P.	
3) BOGHITOIU ELENA, Lipsa C.N.P.	
4) BOGHITOIU MARIA, Lipsa C.N.P.	

C. Partea III. SARCINI .

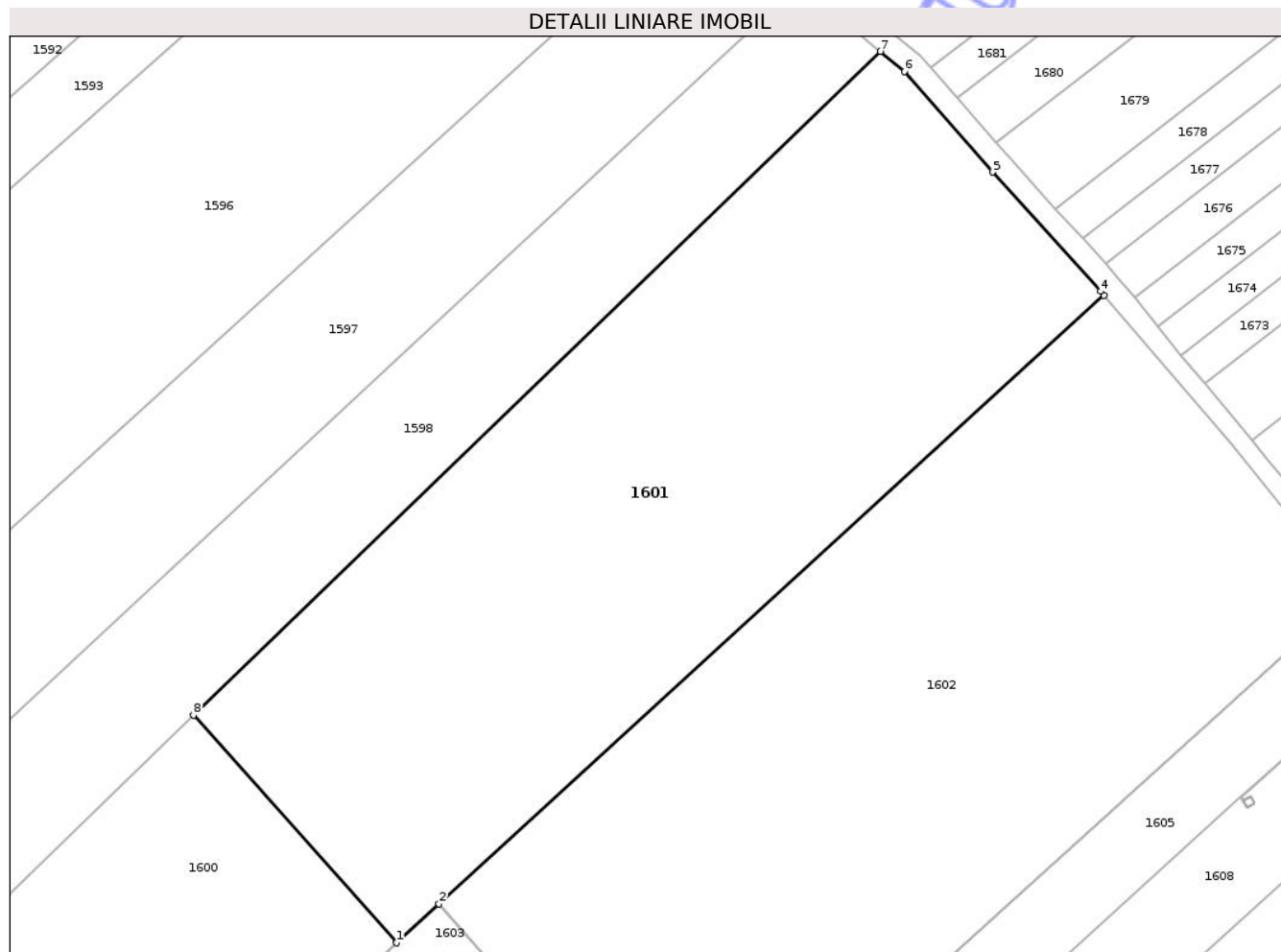
Inscrieri privind dezmembramintele dreptului de proprietate, drepturi reale de garanție și sarcini	Referințe
NU SUNT	

Anexa Nr. 1 La Partea I

Teren

Nr cadastral	Suprafața (mp)*	Observații / Referințe
	10.000	

* Suprafața este determinată în planul de proiecție Stereo 70.



Date referitoare la teren

Crt	Categorie folosință	Intra vilan	Suprafața (mp)	Tarla	Parcelă	Nr. topo	Observații / Referințe
1	arabil	NU	10.000	26	571/132	-	

Lungime Segmente

1) Valorile lungimilor segmentelor sunt obținute din proiecție în plan.

Punct început	X / Y	Punct sfârșit	X / Y	Lungime segment (** (m)
1	600.360,595 727.653,534	2	600.368,262 727.660,542	10.387
2	600.368,262 727.660,542	3	600.488,758 727.770,687	163.252
3	600.488,758 727.770,687	4	600.488,135 727.771,444	0.98
4	600.488,135 727.771,444	5	600.468,544 727.793,03	29.151
5	600.468,544 727.793,03	6	600.452,594 727.811,274	24.232

Punct început	X / Y	Punct sfârșit	X / Y	Lungime segment (** (m)
6	600.452,594 727.811,274	7	600.448,228 727.814,873	5.658
7	600.448,228 727.814,873	8	600.323,749 727.694,705	173.018
8	600.323,749 727.694,705	1	600.360,595 727.653,534	55.252

** Lungimile segmentelor sunt determinate în planul de proiecție Stereo 70 și sunt rotunjite la 1 milimetru.

*** Distanța dintre puncte este formată din segmente cumulate ce sunt mai mici decât valoarea 1 milimetru.

Neutilizabil în Circuitul Civil

**DATE DESPRE IMOBILUL NR. 1630**

Oficiul de Cadastru și Publicitate Imobiliară BOTOSANI
Biroul de Cadastru și Publicitate Imobiliară Dorohoi

A. Partea I. Descrierea imobilului

TEREN Intravilan

Adresa: Loc. Pomârla, Nr. ., Jud. Botosani

Nr. Crt	Nr cadastral Nr. topografic	Suprafața* (mp)	Observații / Referințe
A1		2.917	Sector cadastral:32 Teren neimprejmuit;

B. Partea II. Proprietari și acte

Inscrieri privitoare la dreptul de proprietate și alte drepturi reale	Referințe
/	
Act Normativ nr. 7, din 13/03/1996 emis de PARLAMENTUL ROMANIEI;	
B1	Inscrierea posesiei, drept de PROPRIETATE, dobandit prin Lege, cota actuala 1/1
	1) NEIDENTIFICAT NEIDENTIFICAT, Lipsa C.N.P.
Act Normativ nr. 07, din 13/03/1996 emis de PARLAMENTUL ROMANIEI;	
B2	Se notează mențiunea proprietar neidentificat, rezerva comisiei locale.

C. Partea III. SARCINI .

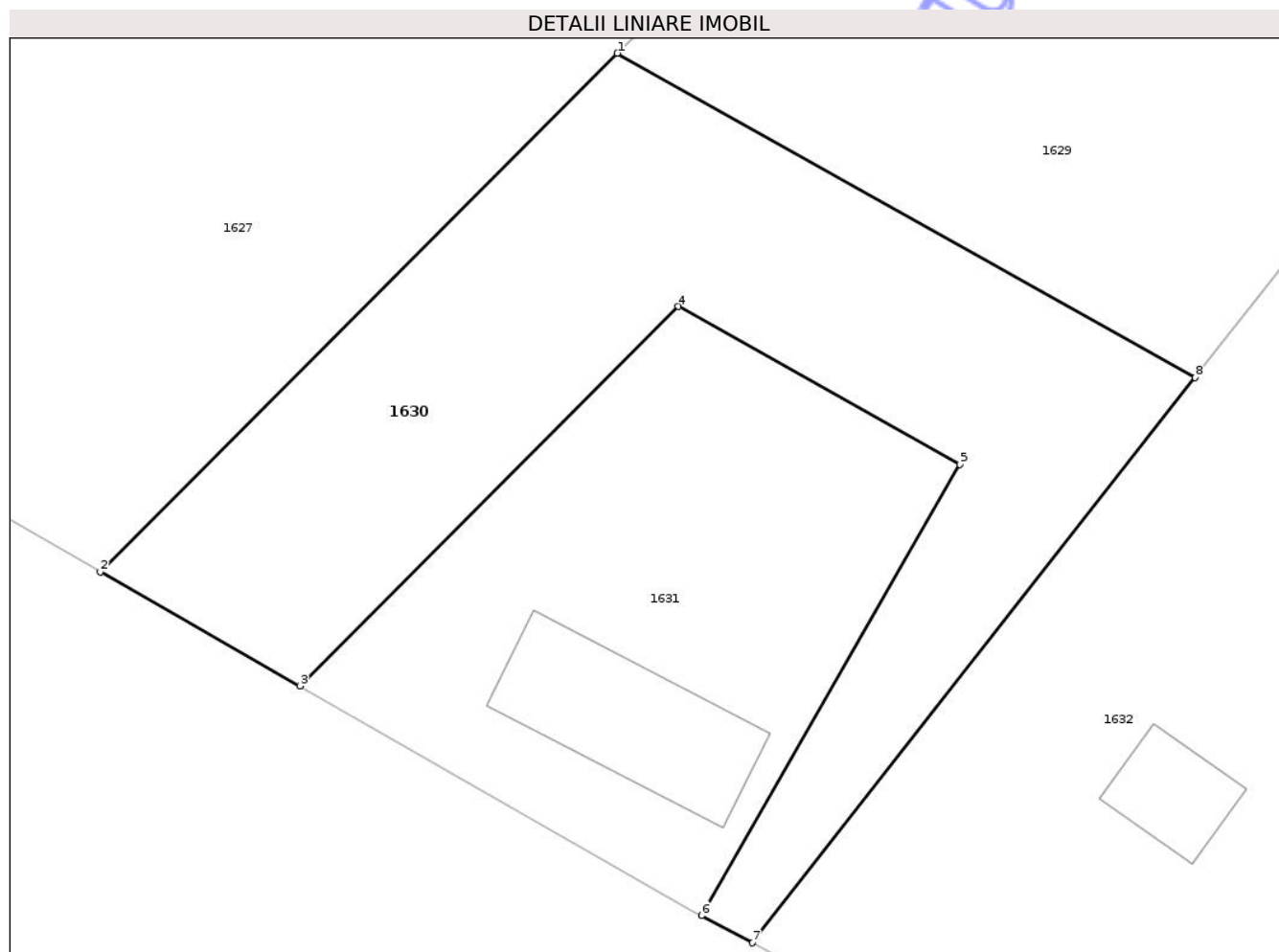
Inscrieri privind dezmembramintele dreptului de proprietate, drepturi reale de garanție și sarcini	Referințe
NU SUNT	

Anexa Nr. 1 La Partea I

Teren

Nr cadastral	Suprafața (mp)*	Observații / Referințe
	2.917	

* Suprafața este determinată în planul de proiecție Stereo 70.



Date referitoare la teren

Crt	Categorie folosință	Intra vilan	Suprafața (mp)	Tarla	Parcelă	Nr. topo	Observații / Referințe
1	arabil	DA	2.917	26	355	-	

Lungime Segmente

1) Valorile lungimilor segmentelor sunt obținute din proiecție în plan.

Punct început	X / Y	Punct sfârșit	X / Y	Lungime segment (** (m)
1	600.578,973 727.298,049	2	600.527,697 727.246,669	72.589
2	600.527,697 727.246,669	3	600.547,477 727.235,362	22.783
3	600.547,477 727.235,362	4	600.584,996 727.272,957	53.114
4	600.584,996 727.272,957	5	600.612,924 727.257,29	32.023
5	600.612,924 727.257,29	6	600.587,308 727.212,617	51.497

Punct început	X / Y	Punct sfârșit	X / Y	Lungime segment (** (m)
6	600.587,308 727.212,617	7	600.592,332 727.209,91	5.707
7	600.592,332 727.209,91	8	600.636,235 727.265,927	71.171
8	600.636,235 727.265,927	1	600.578,973 727.298,049	65.656

** Lungimile segmentelor sunt determinate în planul de proiecție Stereo 70 și sunt rotunjite la 1 milimetru.

*** Distanța dintre puncte este formată din segmente cumulate ce sunt mai mici decât valoarea 1 milimetru.

Neutilizabil în Circuitul Civil

**DATE DESPRE IMOBILUL NR. 1641**

Oficiul de Cadastru și Publicitate Imobiliară BOTOSANI
Biroul de Cadastru și Publicitate Imobiliară Dorohoi

A. Partea I. Descrierea imobilului

TEREN Extravilan

Adresa: Jud. Botosani

Nr. Crt	Nr cadastral Nr. topografic	Suprafața* (mp)	Observații / Referințe
A1		4.764	Sector cadastral:32 Teren neimprejmut;

B. Partea II. Proprietari și acte

Inscrieri privitoare la dreptul de proprietate și alte drepturi reale	Referințe
/	
Act Normativ nr. 7, din 13/03/1996 emis de PARLAMENTUL ROMANIEI;	
B1	Inscrierea posesiei, drept de PROPRIETATE, dobandit prin Lege, cota actuala 1/1
	1) NEIDENTIFICAT NEIDENTIFICAT, Lipsa C.N.P.
Act Normativ nr. 07, din 13/03/1996 emis de PARLAMENTUL ROMANIEI;	
B2	Se noteaza mentiunea de proprietar neidentificat.

C. Partea III. SARCINI .

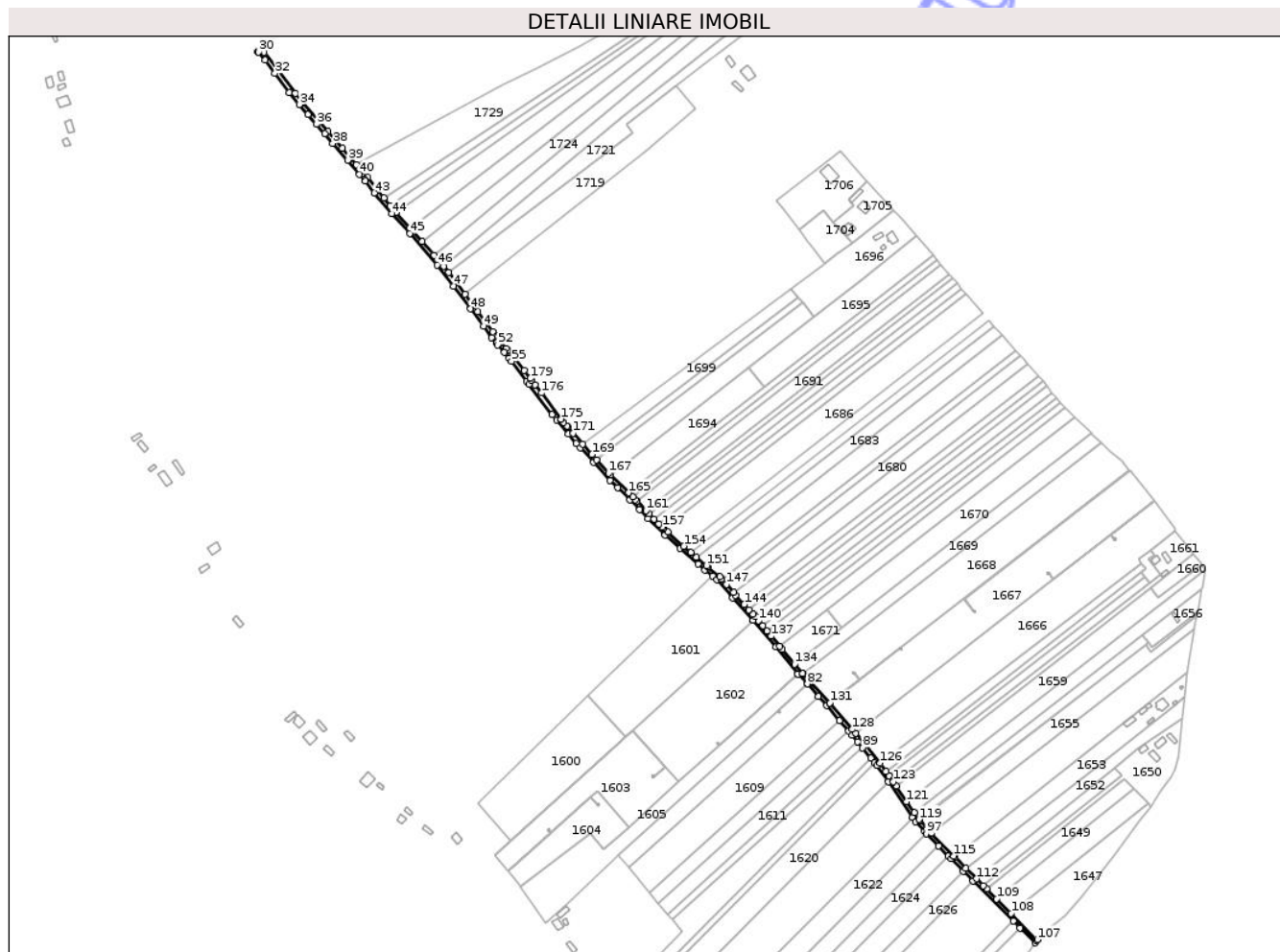
Inscrieri privind dezmembramintele dreptului de proprietate, drepturi reale de garanție și sarcini	Referințe
NU SUNT	

Anexa Nr. 1 La Partea I

Teren

Nr cadastral	Suprafața (mp)*	Observații / Referințe
	4.764	

* Suprafața este determinată în planul de proiecție Stereo 70.



Date referitoare la teren

Crt	Categorie folosință	Intra vilan	Suprafața (mp)	Tarla	Parcelă	Nr. topo	Observații / Referințe
1	drum	NU	4.764	26	571	-	

Lungime Segmente

1) Valorile lungimilor segmentelor sunt obținute din proiecție în plan.

Punct început	X / Y	Punct sfârșit	X / Y	Lungime segment
1	600.259,582 728.020,62	2	600.250,332 728.032,569	15.11 1
4	600.241,33 728.042,808	5	600.235,964 728.048,829	8.066
7	600.233,006 728.052,555	8	600.230,133 728.056,176	4.622
10	600.227,709 728.059,934	11	600.220,772 728.069,203	11.57 7
13	600.200,005 728.096,954	14	600.183,708 728.118,732	27.2
16	600.168,966 728.136,247	17	600.156,972 728.149,912	18.18 2
2	600.250,332 728.032,569	3	600.243,059 728.040,841	11.01 4
5	600.235,964 728.048,829	6	600.235,767 728.049,077	0.317
8	600.230,133 728.056,176	9	600.228,527 728.058,665	2.963
11	600.220,772 728.069,203	12	600.212,924 728.079,69	13.09 8
14	600.183,708 728.118,732	15	600.178,761 728.125,342	8.256
17	600.156,972 728.149,912	18	600.145,015 728.163,535	18.12 6
3	600.243,059 728.040,841	4	600.241,33 728.042,808	2.619
6	600.235,767 728.049,077	7	600.233,006 728.052,555	4.44
9	600.228,527 728.058,665	10	600.227,709 728.059,934	1.51
12	600.212,924 728.079,69	13	600.200,005 728.096,954	21.56 3
15	600.178,761 728.125,342	16	600.168,966 728.136,247	14.65 8
18	600.145,015 728.163,535	19	600.130,85 728.179,298	21.19 3

Punct început	X / Y	Punct sfârșit	X / Y	Lungime segment	Punct început	X / Y	Punct sfârșit	X / Y	Lungime segment	Punct început	X / Y	Punct sfârșit	X / Y	Lungime segment
19	600.130,85 728.179,298	20	600.124,952 728.185,861	8.824	20	600.124,952 728.185,861	21	600.118,543 728.193,421	9.911	21	600.118,543 728.193,421	22	600.102,262 728.214,095	26.316
22	600.102,262 728.214,095	23	600.091,154 728.227,153	17.144	23	600.091,154 728.227,153	24	600.076,898 728.243,523	21.706	24	600.076,898 728.243,523	25	600.062,345 728.260,279	22.194
25	600.062,345 728.260,279	26	600.036,206 728.290,748	40.145	26	600.036,206 728.290,748	27	600.029,78 728.298,243	9.872	27	600.029,78 728.298,243	28	599.998,515 728.339,31	51.614
28	599.998,515 728.339,31	29	599.992,479 728.340,293	6.116	29	599.992,479 728.340,293	30	599.993,064 728.339,631	0.884	30	599.993,064 728.339,631	31	599.999,416 728.331,524	10.299
31	599.999,416 728.331,524	32	600.009,424 728.318,378	16.521	32	600.009,424 728.318,378	33	600.024,001 728.299,23	24.066	33	600.024,001 728.299,23	34	600.033,753 728.287,066	15.591
34	600.033,753 728.287,066	35	600.042,572 728.277,096	13.31	35	600.042,572 728.277,096	36	600.051,078 728.267,257	13.007	36	600.051,078 728.267,257	37	600.059,169 728.257,821	12.43
37	600.059,169 728.257,821	38	600.067,331 728.248,329	12.519	38	600.067,331 728.248,329	39	600.082,323 728.231,406	22.608	39	600.082,323 728.231,406	40	600.094,263 728.217,378	18.421
40	600.094,263 728.217,378	41	600.099,171 728.211,612	7.573	41	600.099,171 728.211,612	42	600.100,016 728.210,504	1.393	42	600.100,016 728.210,504	43	600.108,968 728.198,677	14.834
43	600.108,968 728.198,677	44	600.126,385 728.177,908	27.105	44	600.126,385 728.177,908	45	600.144,564 728.158,023	26.943	45	600.144,564 728.158,023	46	600.172,021 728.126,385	41.891
46	600.172,021 728.126,385	47	600.188,583 728.105,332	26.786	47	600.188,583 728.105,332	48	600.205,604 728.082,423	28.54	48	600.205,604 728.082,423	49	600.218,485 728.065,118	21.573
49	600.218,485 728.065,118	50	600.226,878 728.053,842	14.056	50	600.226,878 728.053,842	51	600.231,565 728.047,936	7.54	51	600.231,565 728.047,936	52	600.232,902 728.046,253	2.15
52	600.232,902 728.046,253	53	600.239,524 728.038,822	9.953	53	600.239,524 728.038,822	54	600.244,146 728.032,916	7.5	54	600.244,146 728.032,916	55	600.246,611 728.029,765	4.0
55	600.246,611 728.029,765	56	600.262,015 728.010,079	24.997	56	600.262,015 728.010,079	57	600.264,32 728.007,134	3.74	57	600.264,32 728.007,134	58	600.287,305 727.976,854	38.015
58	600.287,305 727.976,854	59	600.291,774 727.971,468	6.998	59	600.291,774 727.971,468	60	600.303,645 727.957,249	18.523	60	600.303,645 727.957,249	61	600.311,7 727.947,727	12.472
61	600.311,7 727.947,727	62	600.315,646 727.943,361	5.885	62	600.315,646 727.943,361	63	600.328,882 727.928,946	19.57	63	600.328,882 727.928,946	64	600.345,537 727.910,807	24.625
64	600.345,537 727.910,807	65	600.352,927 727.903,439	10.436	65	600.352,927 727.903,439	66	600.365,338 727.891,065	17.526	66	600.365,338 727.891,065	67	600.375,003 727.881,245	13.778
67	600.375,003 727.881,245	68	600.383,698 727.872,411	12.395	68	600.383,698 727.872,411	69	600.400,682 727.856,003	23.615	69	600.400,682 727.856,003	70	600.415,881 727.842,549	20.299
70	600.415,881 727.842,549	71	600.433,717 727.827,118	23.584	71	600.433,717 727.827,118	72	600.440,657 727.821,114	9.178	72	600.440,657 727.821,114	73	600.448,228 727.814,873	9.811
73	600.448,228 727.814,873	74	600.452,594 727.811,274	5.658	74	600.452,594 727.811,274	75	600.468,544 727.793,03	24.232	75	600.468,544 727.793,03	76	600.488,135 727.771,444	29.151
76	600.488,135 727.771,444	77	600.488,758 727.770,687	0.98	77	600.488,758 727.770,687	78	600.511,619 727.744,055	35.098	78	600.511,619 727.744,055	79	600.533,575 727.716,742	35.043
79	600.533,575 727.716,742	80	600.533,607 727.716,704	0.05	80	600.533,607 727.716,704	81	600.543,354 727.706,807	13.89	81	600.543,354 727.706,807	82	600.543,386 727.706,769	0.05
82	600.543,386 727.706,769	83	600.554,16 727.694,425	16.384	83	600.554,16 727.694,425	84	600.562,582 727.685,388	12.353	84	600.562,582 727.685,388	85	600.575,612 727.670,222	19.994
85	600.575,612 727.670,222	86	600.584,742 727.659,596	14.01	86	600.584,742 727.659,596	87	600.588,102 727.655,686	5.156	87	600.588,102 727.655,686	88	600.593,716 727.648,837	8.855
88	600.593,716 727.648,837	89	600.598,657 727.642,811	7.793	89	600.598,657 727.642,811	90	600.606,929 727.632,721	13.048	90	600.606,929 727.632,721	91	600.610,849 727.627,939	6.183
91	600.610,849 727.627,939	92	600.613,13 727.625,156	3.598	92	600.613,13 727.625,156	93	600.624,405 727.608,768	19.892	93	600.624,405 727.608,768	94	600.648,871 727.573,206	43.166
94	600.648,871 727.573,206	95	600.652,045 727.568,591	5.601	95	600.652,045 727.568,591	96	600.660,692 727.559,067	12.863	96	600.660,692 727.559,067	97	600.662,836 727.556,864	3.075
97	600.662,836 727.556,864	98	600.674,782 727.544,59	17.128	98	600.674,782 727.544,59	99	600.684,756 727.534,342	14.301	99	600.684,756 727.534,342	100	600.687,249 727.531,781	3.574
100	600.687,249 727.531,781	101	600.699,634 727.519,393	17.517	101	600.699,634 727.519,393	102	600.709,43 727.509,595	13.855	102	600.709,43 727.509,595	103	600.749,798 727.469,22	57.094
103	600.749,798 727.469,22	104	600.756,485 727.462,531	9.459	104	600.756,485 727.462,531	105	600.771,433 727.447,581	21.14	105	600.771,433 727.447,581	106	600.773,228 727.450,093	3.088
106	600.773,228 727.450,093	107	600.773,893 727.450,777	0.954	107	600.773,893 727.450,777	108	600.747,646 727.477,029	37.122	108	600.747,646 727.477,029	109	600.733,127 727.491,551	20.535
109	600.733,127 727.491,551	110	600.723,076 727.501,604	14.216	110	600.723,076 727.501,604	111	600.719,915 727.504,766	4.471	111	600.719,915 727.504,766	112	600.713,035 727.511,647	9.73
112	600.713,035 727.511,647	113	600.702,308 727.522,376	15.172	113	600.702,308 727.522,376	114	600.691,243 727.533,443	15.65	114	600.691,243 727.533,443	115	600.690,097 727.534,59	1.621
115	600.690,097 727.534,59	116	600.667,69 727.557,612	32.126	116	600.667,69 727.557,612	117	600.663,607 727.561,808	5.855	117	600.663,607 727.561,808	118	600.655,861 727.570,34	11.524

Punct început	X / Y	Punct sfârșit	X / Y	Lungime segment	Punct început	X / Y	Punct sfârșit	X / Y	Lungime segment	Punct început	X / Y	Punct sfârșit	X / Y	Lungime segment
118	600.655,861 727.570,34	119	600.655,188 727.571,081	1.0	119	600.655,188 727.571,081	120	600.650,542 727.577,835	8.198	120	600.650,542 727.577,835	121	600.642,909 727.588,929	13.466
121	600.642,909 727.588,929	122	600.632,215 727.604,474	18.868	122	600.632,215 727.604,474	123	600.629,273 727.608,75	5.19	123	600.629,273 727.608,75	124	600.625,214 727.614,65	7.162
124	600.625,214 727.614,65	125	600.622,067 727.619,224	5.552	125	600.622,067 727.619,224	126	600.616,33 727.627,562	10.121	126	600.616,33 727.627,562	127	600.591,771 727.657,428	38.667
127	600.591,771 727.657,428	128	600.588,336 727.661,443	5.283	128	600.588,336 727.661,443	129	600.566,041 727.687,498	34.292	129	600.566,041 727.687,498	130	600.565,998 727.687,548	0.066
130	600.565,998 727.687,548	131	600.565,966 727.687,586	0.05	131	600.565,966 727.687,586	132	600.538,989 727.716,571	39.596	132	600.538,989 727.716,571	133	600.538,524 727.717,07	0.683
133	600.538,524 727.717,07	134	600.530,432 727.726,683	12.565	134	600.530,432 727.726,683	135	600.518,033 727.741,412	19.253	135	600.518,033 727.741,412	136	600.515,552 727.744,426	3.903
136	600.515,552 727.744,426	137	600.507,056 727.754,749	13.369	137	600.507,056 727.754,749	138	600.502,796 727.759,925	6.703	138	600.502,796 727.759,925	139	600.498,53 727.765,108	6.713
139	600.498,53 727.765,108	140	600.494,263 727.770,292	6.714	140	600.494,263 727.770,292	141	600.491,162 727.774,06	4.88	141	600.491,162 727.774,06	142	600.489,021 727.776,419	3.186
142	600.489,021 727.776,419	143	600.484,861 727.781,003	6.19	143	600.484,861 727.781,003	144	600.479,982 727.786,379	7.261	144	600.479,982 727.786,379	145	600.471,531 727.795,691	12.575
145	600.471,531 727.795,691	146	600.469,204 727.798,352	3.534	146	600.469,204 727.798,352	147	600.462,149 727.806,422	10.719	147	600.462,149 727.806,422	148	600.457,385 727.811,871	7.238
148	600.457,385 727.811,871	149	600.455,39 727.814,152	3.03	149	600.455,39 727.814,152	150	600.443,238 727.824,17	15.749	150	600.443,238 727.824,17	151	600.441,981 727.825,258	1.663
151	600.441,981 727.825,258	152	600.432,155 727.833,759	12.992	152	600.432,155 727.833,759	153	600.426,647 727.838,524	7.283	153	600.426,647 727.838,524	154	600.419,327 727.844,857	9.679
154	600.419,327 727.844,857	155	600.403,182 727.858,825	21.349	155	600.403,182 727.858,825	156	600.399,096 727.862,569	5.542	156	600.399,096 727.862,569	157	600.397,725 727.863,825	1.859
157	600.397,725 727.863,825	158	600.394,427 727.867,186	4.709	158	600.394,427 727.867,186	159	600.389,659 727.872,046	6.808	159	600.389,659 727.872,046	160	600.384,714 727.877,087	7.062
160	600.384,714 727.877,087	161	600.381,42 727.880,445	4.703	161	600.381,42 727.880,445	162	600.372,284 727.889,756	13.044	162	600.372,284 727.889,756	163	600.370,866 727.891,202	2.026
163	600.370,866 727.891,202	164	600.368,054 727.894,005	3.97	164	600.368,054 727.894,005	165	600.363,812 727.898,235	5.991	165	600.363,812 727.898,235	166	600.345,79 727.916,203	25.449
166	600.345,79 727.916,203	167	600.343,866 727.918,122	2.717	167	600.343,866 727.918,122	168	600.331,89 727.931,372	17.86	168	600.331,89 727.931,372	169	600.327,227 727.936,531	6.955
169	600.327,227 727.936,531	170	600.317,831 727.946,917	14.005	170	600.317,831 727.946,917	171	600.308,258 727.957,955	14.611	171	600.308,258 727.957,955	172	600.302,931 727.964,232	8.233
172	600.302,931 727.964,232	173	600.302,13 727.965,175	1.237	173	600.302,13 727.965,175	174	600.298,961 727.968,91	4.899	174	600.298,961 727.968,91	175	600.296,559 727.972,075	3.974
175	600.296,559 727.972,075	176	600.276,714 727.998,23	32.831	176	600.276,714 727.998,23	177	600.270,362 728.006,6	10.507	177	600.270,362 728.006,6	178	600.266,786 728.011,313	5.916
178	600.266,786 728.011,313	179	600.265,636 728.012,799	1.879	179	600.265,636 728.012,799	1	600.259,582 728.020,62	9.89					

** Lungimile segmentelor sunt determinate în planul de proiecție Stereo 70 și sunt rotunjite la 1 milimetru.

*** Distanța dintre puncte este formată din segmente cumulate ce sunt mai mici decât valoarea 1 milimetru.

**DATE DESPRE IMOBILUL NR. 1734**

Oficiul de Cadastru și Publicitate Imobiliară BOTOSANI
Biroul de Cadastru și Publicitate Imobiliară Dorohoi

A. Partea I. Descrierea imobilului

TEREN Intravilan

Adresa: Loc. Hulubesti, Nr. ,, Jud. Botosani

Nr. Crt	Nr cadastral Nr. topografic	Suprafața* (mp)	Observații / Referințe
A1		316	Sector cadastral:32 Teren neimprejmuit;

B. Partea II. Proprietari și acte

Inscrieri privitoare la dreptul de proprietate și alte drepturi reale	Referințe
/	
Act Normativ nr. 7, din 13/03/1996 emis de PARLAMENTUL ROMANIEI;	
B1	Inscrierea posesiei, drept de PROPRIETATE, dobandit prin Lege, cota actuala 1/1 1) NEIDENTIFICAT NEIDENTIFICAT, Lipsa C.N.P.
Act Normativ nr. 07, din 13/03/1996 emis de PARLAMENTUL ROMANIEI;	
B2	Se notează mențiunea proprietar neidentificat, rezerva comisiei locale.

C. Partea III. SARCINI .

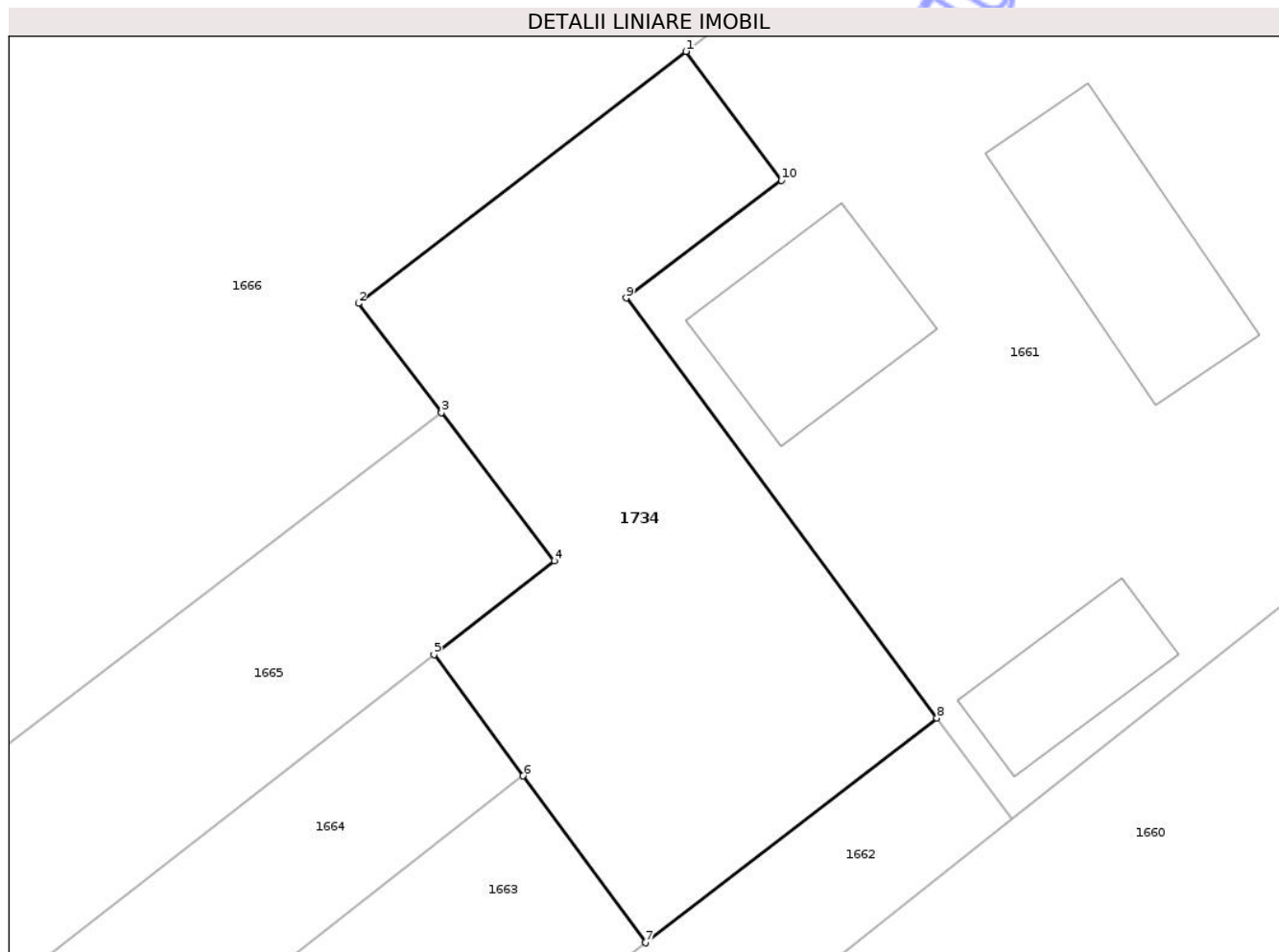
Inscrieri privind dezmembramintele dreptului de proprietate, drepturi reale de garanție și sarcini	Referințe
NU SUNT	

Anexa Nr. 1 La Partea I

Teren

Nr cadastral	Suprafața (mp)*	Observații / Referințe
	316	

* Suprafața este determinată în planul de proiecție Stereo 70.



Date referitoare la teren

Crt	Categorie folosință	Intra vilan	Suprafața (mp)	Tarla	Parcelă	Nr. topo	Observații / Referințe
1	arabil	DA	316	26	203	-	

Lungime Segmente

1) Valorile lungimilor segmentelor sunt obținute din proiecție în plan.

Punct început	X / Y	Punct sfârșit	X / Y	Lungime segment (** (m)
1	600.887,599 727.840,832	2	600.875,528 727.831,557	15.223
2	600.875,528 727.831,557	3	600.878,59 727.827,537	5.053
3	600.878,59 727.827,537	4	600.882,748 727.822,08	6.861
4	600.882,748 727.822,08	5	600.878,313 727.818,628	5.62
5	600.878,313 727.818,628	6	600.881,595 727.814,16	5.544

Punct început	X / Y	Punct sfârșit	X / Y	Lungime segment (** (m)
6	600.881,595 727.814,16	7	600.886,108 727.808,017	7.622
7	600.886,108 727.808,017	8	600.896,852 727.816,289	13.559
8	600.896,852 727.816,289	9	600.885,394 727.831,754	19.247
9	600.885,394 727.831,754	10	600.891,119 727.836,081	7.177
10	600.891,119 727.836,081	1	600.887,599 727.840,832	5.913

** Lungimile segmentelor sunt determinate în planul de proiecție Stereo 70 și sunt rotunjite la 1 milimetru.

*** Distanța dintre puncte este formată din segmente cumulate ce sunt mai mici decât valoarea 1 milimetru.

Neutilizabil în Circuitul Civil

**DATE DESPRE IMOBILUL NR. 1735**

Oficiul de Cadastru și Publicitate Imobiliară BOTOSANI
Biroul de Cadastru și Publicitate Imobiliară Dorohoi

A. Partea I. Descrierea imobilului

TEREN Intravilan

Adresa: Loc. Hulubesti, Nr. ,, Jud. Botosani

Nr. Crt	Nr cadastral Nr. topografic	Suprafața* (mp)	Observații / Referințe
A1		201	Sector cadastral:32 Teren neimprejmuit;

B. Partea II. Proprietari și acte

Inscrieri privitoare la dreptul de proprietate și alte drepturi reale	Referințe
/	
Act Normativ nr. 7, din 13/03/1996 emis de PARLAMENTUL ROMANIEI;	
B1	Inscrierea posesiei, drept de PROPRIETATE, dobandit prin Lege, cota actuala 1/1 1) NEIDENTIFICAT NEIDENTIFICAT, Lipsa C.N.P.
Act Normativ nr. 07, din 13/03/1996 emis de PARLAMENTUL ROMANIEI;	
B2	Se notează mențiunea proprietar neidentificat, rezerva comisiei locale.

C. Partea III. SARCINI .

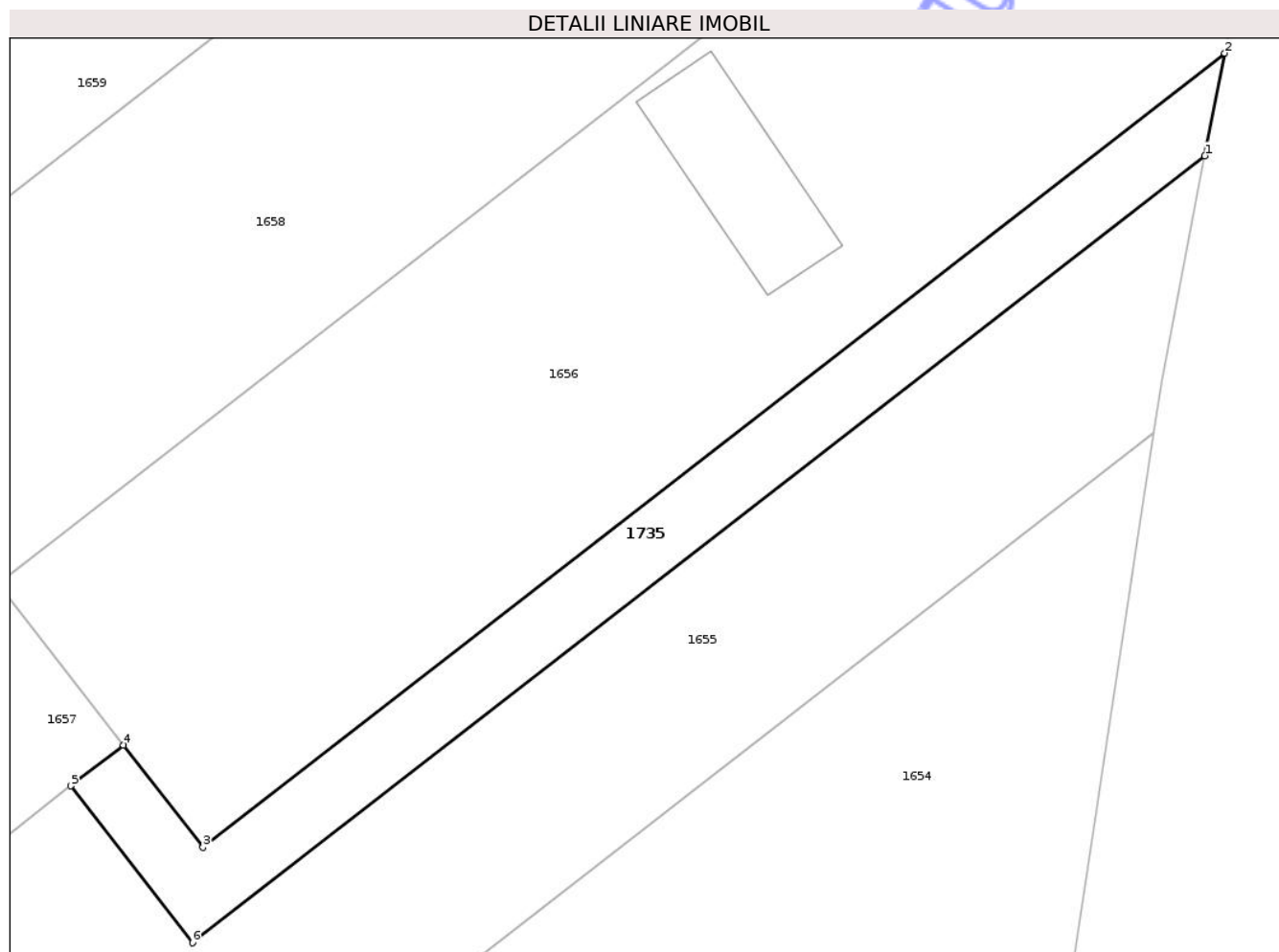
Inscrieri privind dezmembramintele dreptului de proprietate, drepturi reale de garanție și sarcini	Referințe
NU SUNT	

Anexa Nr. 1 La Partea I

Teren

Nr cadastral	Suprafața (mp)*	Observații / Referințe
	201	

* Suprafața este determinată în planul de proiecție Stereo 70.



Date referitoare la teren

Crt	Categorie folosință	Intravilan	Suprafața (mp)	Tarla	Parcelă	Nr. topo	Observații / Referințe
1	arabil	DA	140	26	203	-	
2	arabil	DA	61	26	571	-	INTRAVILAN PUG

Lungime Segmente

1) Valorile lungimilor segmentelor sunt obținute din proiecție în plan.

Punct început	X / Y	Punct sfârșit	X / Y	Lungime segment (** (m))
1	600.933,516 727.774,689	2	600.934,406 727.779,296	4.693
2	600.934,406 727.779,296	3	600.888,512 727.743,654	58.109
3	600.888,512 727.743,654	4	600.884,943 727.748,249	5.818
4	600.884,943 727.748,249	5	600.882,574 727.746,409	3.0

Punct început	X / Y	Punct sfârșit	X / Y	Lungime segment (** (m)
5	600.882,574 727.746,409	6	600.888,039 727.739,371	8.911
6	600.888,039 727.739,371	1	600.933,516 727.774,689	57.58

** Lungimile segmentelor sunt determinate în planul de proiecție Stereo 70 și sunt rotunjite la 1 milimetru.

*** Distanța dintre puncte este formată din segmente cumulate ce sunt mai mici decât valoarea 1 milimetru.

Neutilizabil în Circuitul Civil

**DATE DESPRE IMOBILUL NR. 1657**

Oficiul de Cadastru și Publicitate Imobiliară BOTOSANI
Biroul de Cadastru și Publicitate Imobiliară Dorohoi

A. Partea I. Descrierea imobilului

TEREN Necunoscut

Nr. topografic: ,

Adresa: Loc. Hulubesti, Nr. ,, Jud. Botosani

Nr. Crt	Nr cadastral Nr. topografic	Suprafața* (mp)	Observații / Referințe
A1	50219	2.662	Sector cadastral:32 Teren neimprejmuit; Diferenta de 1000mp se regăsește înscrisă în ID 1656. Titlu de proprietate corectat după înscriserea imobilului în CF-sporadic

B. Partea II. Proprietari și acte

Inscrieri privitoare la dreptul de proprietate și alte drepturi reale		Referințe
21385 / 23/10/2012		
Act Administrativ nr. 119495, din 22/09/2002 emis de Comisia Județeană Botoșani;		
B2	Intabulare, drept de PROPRIETATE, dobândit prin Reconstituire, cota actuala 1/1, cota initiala 1/1 1) IFRIM VASILE, bun propriu	A1

C. Partea III. SARCINI .

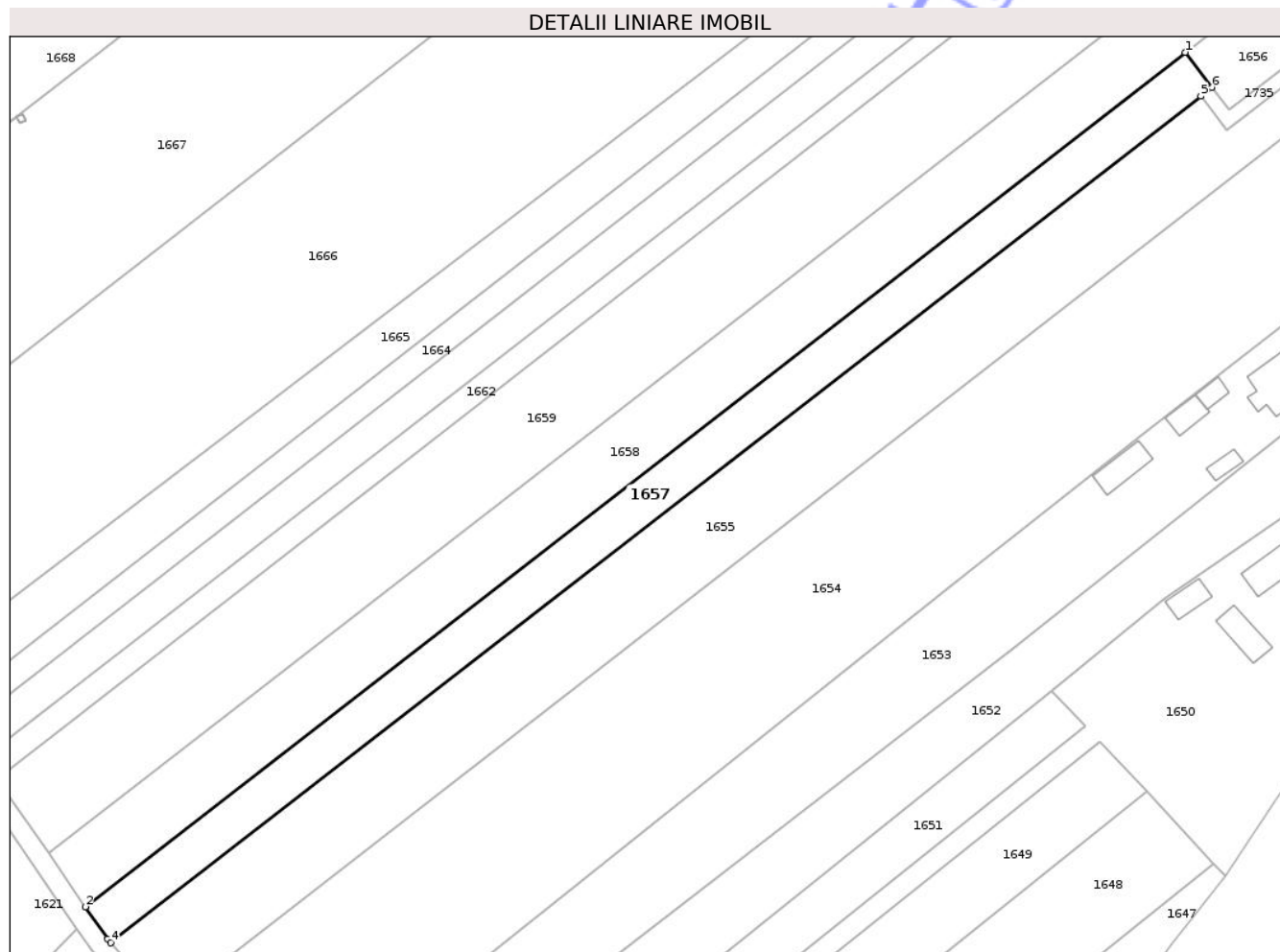
Inscrieri privind dezmembramintele dreptului de proprietate, drepturi reale de garanție și sarcini	Referințe
NU SUNT	

Anexa Nr. 1 La Partea I

Teren

Nr cadastral	Suprafața (mp)*	Observații / Referințe
50219	2.662	Diferența de 1000mp se regăsește înscrisă în ID 1656. Titlu de proprietate corectat după înscrierea imobilului în CF-sporadic

* Suprafața este determinată în planul de proiecție Stereo 70.



Date referitoare la teren

Crt	Categorie folosință	Intravilan	Suprafața (mp)	Tarla	Parcelă	Nr. topo	Observații / Referințe
1	arabil	NU	2.486	26	571/68	-	
2	arabil	DA	176	26	571/68	-	INTRAVILAN PUG

Lungime Segmente

1) Valorile lungimilor segmentelor sunt obținute din proiecție în plan.

Punct început	X / Y	Punct sfârșit	X / Y	Lungime segment (** (m)
1	600.879,311 727.755,501	2	600.650,542 727.577,835	289.656
2	600.650,542 727.577,835	3	600.655,188 727.571,081	8.198
3	600.655,188 727.571,081	4	600.655,861 727.570,34	1.0
4	600.655,861 727.570,34	5	600.882,574 727.746,409	287.052

Punct început	X / Y	Punct sfârșit	X / Y	Lungime segment (** (m)
5	600.882,574 727.746,409	6	600.884,943 727.748,249	3.0
6	600.884,943 727.748,249	1	600.879,311 727.755,501	9.182

** Lungimile segmentelor sunt determinate în planul de proiecție Stereo 70 și sunt rotunjite la 1 milimetru.

*** Distanța dintre puncte este formată din segmente cumulate ce sunt mai mici decât valoarea 1 milimetru.

Neutilizabil în Circuitul Civil

**DATE DESPRE IMOBILUL NR. 1705**

Oficiul de Cadastru și Publicitate Imobiliară BOTOSANI
Biroul de Cadastru și Publicitate Imobiliară Dorohoi

A. Partea I. Descrierea imobilului

TEREN Necunoscut

Nr. topografic: ,

Adresa: Loc. Hulubesti, Nr. ., Jud. Botosani

Nr. Crt	Nr cadastral Nr. topografic	Suprafața* (mp)	Observații / Referințe
A1	51739	1.700	Sector cadastral:32 Teren neimprejmuit;

Construcții

Crt	Nr cadastral Nr. topografic	Adresa	Observații / Referințe
A1.1	51739-C1	Loc. Hulubesti, Nr. ., Jud. Botosani	Nr. niveluri:1; S. construita la sol:95 mp; Locuinta construita în anul 1990, din cărămidă si acoperita cu tablă. Nu detine certificat de performanta energetica.
A1.2	51739-C2	Loc. Hulubesti, Nr. ., Jud. Botosani	Nr. niveluri:1; S. construita la sol:73 mp; Anexa construita în anul 1995, din chirpici si acoperita cu azbociment.

B. Partea II. Proprietari și acte

Inscrieri privitoare la dreptul de proprietate și alte drepturi reale	Referințe
15219 / 02/05/2022	
Act Administrativ nr. 125865, din 30/11/2002 emis de Comisia Judeteana Botosani;	
B2 Intabulare, drept de PROPRIETATE, dobandit prin Reconstituire, cota actuala 1/1, cota initiala 1/1 1) CIOCOIU DANUT , bun propriu	A1
Act Administrativ nr. 1928, din 03/05/2018 emis de Primaria Comunei Pomirla;	
B3 Intabulare, drept de PROPRIETATE, dobandit prin Construire, cota actuala 1/1, cota initiala 1/1 1) CIOCOIU DANUT , bun propriu 2) CIOCOIU ANISOARA EUGENIA , bun comun	A1.1
Act Administrativ nr. 14, din 16/08/1995 emis de Primaria Comunei Pomirla;	
B4 Intabulare, drept de PROPRIETATE, dobandit prin Construire, cota actuala 1/1, cota initiala 1/1 1) CIOCOIU DANUT , bun propriu 2) CIOCOIU ANISOARA EUGENIA , bun comun	A1.2

C. Partea III. SARCINI .

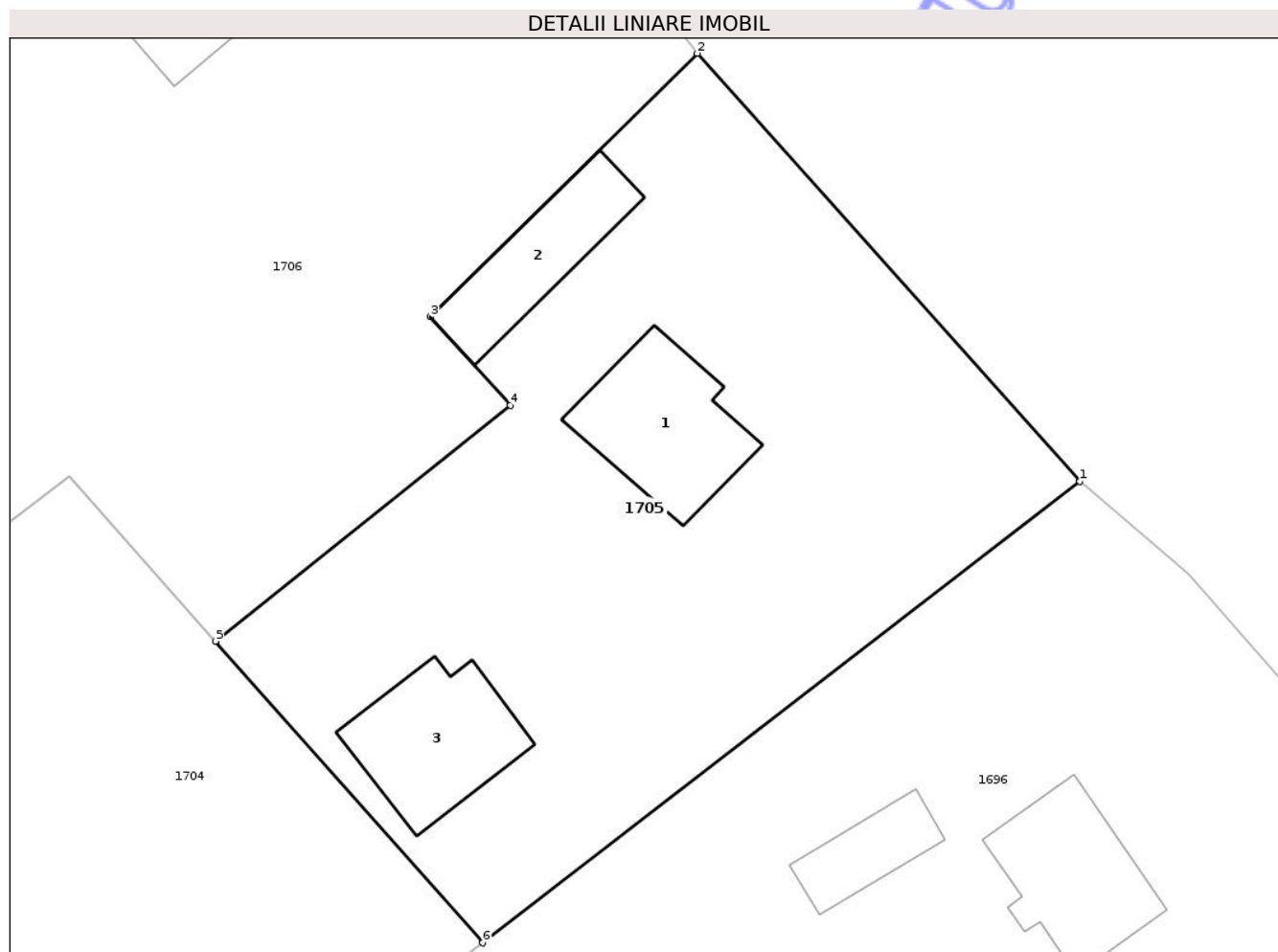
Inscrieri privind dezmembramintele dreptului de proprietate, drepturi reale de garanție și sarcini	Referințe
NU SUNT	

Anexa Nr. 1 La Partea I

Teren

Nr cadastral	Suprafața (mp)*	Observații / Referințe
51739	1.700	

* Suprafața este determinată în planul de proiecție Stereo 70.



Date referitoare la teren

Crt	Categorie folosință	Intra vilan	Suprafața (mp)	Tarla	Parcelă	Nr. topo	Observații / Referințe
1	curți constructii	DA	168	26	571/29	-	INTRAVILAN PUG
2	arabil	NU	1.400	26	571/29	-	
3	curți constructii	NU	132	26	571/29	-	

Date referitoare la construcții

Crt	Număr	Destinație construcție	Supraf. (mp)	Situație juridică	Observații / Referințe
A1.1	51739-C1	construcții de locuințe	95	Cu acte	Nr. niveluri:1; S. construită la sol:95 mp; Locuința construită în anul 1990, din cărămidă și acoperită cu tablă. Nu detine certificat de performanță energetică.
A1.2	51739-C2	construcții anexa	73	Cu acte	Nr. niveluri:1; S. construită la sol:73 mp; Anexa construită în anul 1995, din chirpici și acoperită cu azbociment.
A1.3	51739-C3	construcții anexa	90	Fără acte	Nr. niveluri:1; S. construită la sol:90 mp;

Lungime Segmente

1) Valorile lungimilor segmentelor sunt obținute din proiecție în plan.

Punct început	X / Y	Punct sfârșit	X / Y	Lungime segment (** (m)
1	600.629,095 728.180,584	2	600.602,775 728.209,997	39.47
2	600.602,775 728.209,997	3	600.584,432 728.191,901	25.767
3	600.584,432 728.191,901	4	600.589,923 728.185,803	8.206
4	600.589,923 728.185,803	5	600.569,64 728.169,601	25.959
5	600.569,64 728.169,601	6	600.588,014 728.148,887	27.689
6	600.588,014 728.148,887	1	600.629,095 728.180,584	51.888

** Lungimile segmentelor sunt determinate în planul de proiecție Stereo 70 și sunt rotunjite la 1 milimetru.

*** Distanța dintre puncte este formată din segmente cumulate ce sunt mai mici decât valoarea 1 milimetru.

Neutilizabil în Circuitul Civil



DATE DESPRE IMOBILUL NR. 1650

Oficiul de Cadastru și Publicitate Imobiliară BOTOSANI
Biroul de Cadastru și Publicitate Imobiliară Dorohoi

A. Partea I. Descrierea imobilului

TEREN Necunoscut

Adresa: Loc. Hulubesti, Nr. ,, Jud. Botosani

Nr. Crt	Nr cadastral Nr. topografic	Suprafața* (mp)	Observații / Referințe
A1	50252	3.600	Sector cadastral:32 Teren neimprejmuit; Provine din C. F. sporadic 50252 parcela 204/2

Construcții

Crt	Nr cadastral Nr. topografic	Adresa	Observații / Referințe
A1.1	50252-C1	Loc. Hulubesti, Nr. ,, Jud. Botosani	Nr. niveluri:1; S. construita la sol:69 mp; Casa construita din paianta, acoperita cu azbociment, fara certificat de performanta energetica. Anul constructiei 1979
A1.2	50252-C2	Loc. Hulubesti, Nr. ,, Jud. Botosani	Nr. niveluri:1; S. construita la sol:47 mp; Constructie anexa canstruita din paianta, acoperita cu azbociment. Anul constructiei 1979
A1.3	50252-C3	Loc. Hulubesti, Nr. ,, Jud. Botosani	Nr. niveluri:1; S. construita la sol:61 mp; Constructie anexa canstruita din paianta, acoperita cu azbociment. Anul constructiei 1979

B. Partea II. Proprietari și acte

Inscrieri privitoare la dreptul de proprietate și alte drepturi reale	Referințe	
1789 / 01/02/2013		
Hotarare Judecatoreasca nr. 2085, din 29/10/2010 emis de JUDECATORIA DORHOI;		
B1	Intabulare, drept de PROPRIETATE, dobandit prin Succesiune, cota actuala 1/8, cota initiala 1/1 1) ADUMITRASCESEI ELENA , bun propriu. Lipsa C.N.P.	A1
25367 / 30/10/2013		
Act Notarial nr. 2141, din 30/10/2013 emis de SPN TEODORESCU DORINA-PRICOP LUIZA;		
B2	Intabulare, drept de PROPRIETATE, dobandit prin Conventie, cota actuala 7/8, cota initiala 7/8 1) MAXIN PETRU , bun propriu. Lipsa C.N.P.	A1
B3	Intabulare, drept de PROPRIETATE, dobandit prin Conventie, cota actuala 1/1, cota initiala 1/1 1) MAXIN PETRU , bun propriu. Lipsa C.N.P.	A1.1, A1.2, A1.3

C. Partea III. SARCINI

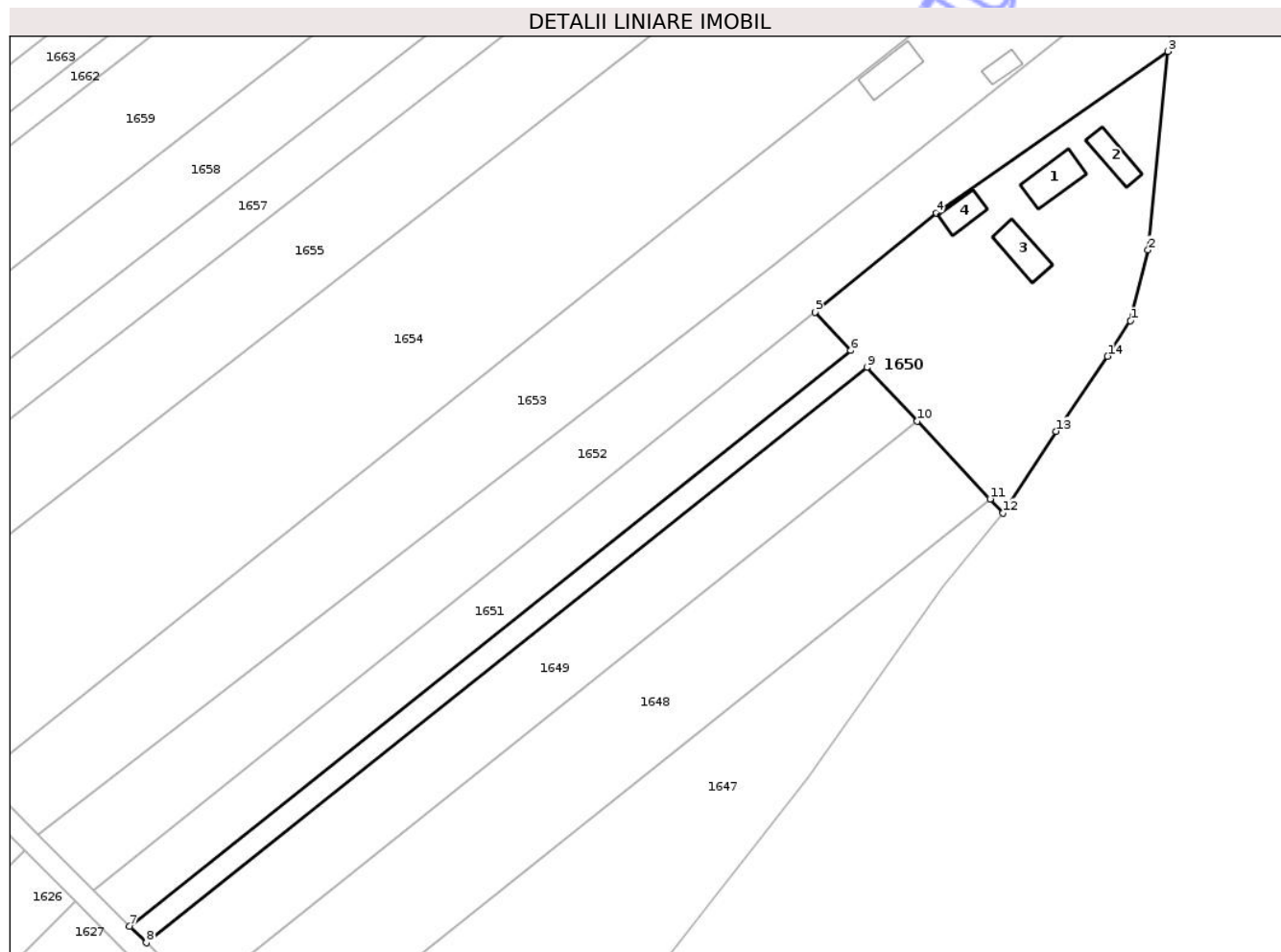
Inscrieri privind dezmembramintele dreptului de proprietate, drepturi reale de garanție și sarcini	Referințe	
25367 / 30/10/2013		
Act Notarial nr. 2141, din 30/10/2013 emis de SPN TEODORESCU DORINA-PRICOP LUIZA;		
C4	Intabulare, drept de UZUFRACT VIAGER, dobandit prin Conventie, cota actuala 7/8, cota initiala 7/8 1) MAXIN MARIA , Lipsa C.N.P.	A1
C5	Intabulare, drept de UZUFRACT VIAGER, dobandit prin Conventie, cota actuala 1/1, cota initiala 1/1 1) MAXIN MARIA , Lipsa C.N.P.	A1.1, A1.2, A1.3

Anexa Nr. 1 La Partea I

Teren

Nr cadastral	Suprafața (mp)*	Observații / Referințe
50252	3.600	Provine din C. F. sporadic 50252 parcela 204/2

* Suprafața este determinată în planul de proiecție Stereo 70.



Date referitoare la teren

Crt	Categorie folosință	Intra vilan	Suprafața (mp)	Tarla	Parcelă	Nr. topo	Observații / Referințe
1	curți constructii	DA	904	26	204/2	-	
2	arabil	DA	1.500	26	204/2	-	
3	arabil	NU	1.196	26	571/84	-	

Date referitoare la construcții

Crt	Număr	Destinație construcție	Supraf. (mp)	Situație juridică	Observații / Referințe
A1.1	50252-C1	construcții de locuințe	69	Cu acte	Nr. niveluri:1; S. construită la sol:69 mp; Casa construită din paianță, acoperită cu azbociment, fără certificat de performanță energetică. Anul construcției 1979
A1.2	50252-C2	construcții anexa	47	Cu acte	Nr. niveluri:1; S. construită la sol:47 mp; Construcție anexă construită din paianță, acoperită cu azbociment. Anul construcției 1979
A1.3	50252-C3	construcții anexa	61	Cu acte	Nr. niveluri:1; S. construită la sol:61 mp; Construcție anexă construită din paianță, acoperită cu azbociment. Anul construcției 1979
A1.4	50252-C4	construcții anexa	40	Fără acte	Nr. niveluri:1; S. construită la sol:40 mp;

Lungime Segmente

1) Valorile lungimilor segmentelor sunt obținute din proiecție în plan.

Punct început	X / Y	Punct sfârșit	X / Y	Lungime segment (** (m)
1	600.912,311 727.621,025	2	600.915,71 727.634,635	14.028
2	600.915,71 727.634,635	3	600.919,444 727.672,753	38.301
3	600.919,444 727.672,753	4	600.874,953 727.641,72	54.245
4	600.874,953 727.641,72	5	600.851,654 727.622,684	30.087
5	600.851,654 727.622,684	6	600.858,555 727.615,333	10.083
6	600.858,555 727.615,333	7	600.719,915 727.504,766	177.331
7	600.719,915 727.504,766	8	600.723,076 727.501,604	4.471
8	600.723,076 727.501,604	9	600.861,606 727.612,083	177.189
9	600.861,606 727.612,083	10	600.871,306 727.601,75	14.173
10	600.871,306 727.601,75	11	600.885,318 727.586,823	20.473
11	600.885,318 727.586,823	12	600.887,84 727.584,137	3.684
12	600.887,84 727.584,137	13	600.897,982 727.599,826	18.682
13	600.897,982 727.599,826	14	600.907,905 727.614,228	17.489
14	600.907,905 727.614,228	1	600.912,311 727.621,025	8.1

** Lungimile segmentelor sunt determinate în planul de proiecție Stereo 70 și sunt rotunjite la 1 milimetru.

*** Distanța dintre puncte este formată din segmente cumulate ce sunt mai mici decât valoarea 1 milimetru.

**DATE DESPRE IMOBILUL NR. 1651**

Oficiul de Cadastru și Publicitate Imobiliară BOTOSANI
Biroul de Cadastru și Publicitate Imobiliară Dorohoi

A. Partea I. Descrierea imobilului

TEREN Extravilan

Adresa: Jud. Botosani

Nr. Crt	Nr cadastral Nr. topografic	Suprafața* (mp)	Observații / Referințe
A1		1.750	Sector cadastral:32 Teren neimprejmuit; Diferenta pana la suprafata din TP se regaseste in ID 1597 cu S=11108mp si ID 1662 cu S=1687mp. Conform titlului de proprietate imobilul se afla in parcelele 571/133, 344

B. Partea II. Proprietari și acte

Inscrieri privitoare la dreptul de proprietate și alte drepturi reale	Referințe
/	
Act Administrativ nr. 130230, din 27/02/2003 emis de CJSIPT BOTOSANI (Titlu proprietate);	
B1	A1
Intabulare, drept de PROPRIETATE, dobandit prin Reconstituire, cota actuala 1/1, cota initiala 1/1 1) DUMITRAS NECULAI, Lipsa C.N.P.	

C. Partea III. SARCINI .

Inscrieri privind dezmembramintele dreptului de proprietate, drepturi reale de garanție și sarcini	Referințe
NU SUNT	


Anexa Nr. 1 La Partea I

Teren

Nr cadastral	Suprafața (mp)*	Observații / Referințe
	1.750	Diferența până la suprafața din TP se regăsește înscrisă în ID 1597 cu S=11108mp și ID 1662 cu S=1687mp. Conform titlului de proprietate imobilul se află în parcelele 571/133, 344

* Suprafața este determinată în planul de proiecție Stereo 70.

DETALII LINIARE IMOBIL



Date referitoare la teren

Crt	Categorie folosință	Intravilan	Suprafața (mp)	Tarla	Parcelă	Nr. topo	Observații / Referințe
1	arabil	NU	1.750	26	571	-	

Lungime Segmente

1) Valorile lungimilor segmentelor sunt obținute din proiecție în plan.

Punct început	X / Y	Punct sfârșit	X / Y	Lungime segment (** (m)
1	600.858,555 727.615,333	2	600.851,654 727.622,684	10.083
2	600.851,654 727.622,684	3	600.713,035 727.511,647	177.608
3	600.713,035 727.511,647	4	600.719,915 727.504,766	9.73
4	600.719,915 727.504,766	1	600.858,555 727.615,333	177.331

** Lungimile segmentelor sunt determinate în planul de proiecție Stereo 70 și sunt rotunjite la 1 milimetru.

*** Distanța dintre puncte este formată din segmente cumulate ce sunt mai mici decât valoarea 1 milimetru.

Neutilizabil în Circuitul
Civil

**DATE DESPRE IMOBILUL NR. 1652**

Oficiul de Cadastru și Publicitate Imobiliară BOTOSANI
Biroul de Cadastru și Publicitate Imobiliară Dorohoi

A. Partea I. Descrierea imobilului

TEREN Necunoscut

Nr. topografic: ,

Adresa: Loc. Hulubesti, Str Câmpului, Nr. FN, Jud. Botosani

Nr. Crt	Nr cadastral Nr. topografic	Suprafața* (mp)	Observații / Referințe
A1	52785	3.600	Sector cadastral:32 Teren neimprejmuț;

B. Partea II. Proprietari și acte

Inscrieri privitoare la dreptul de proprietate și alte drepturi reale	Referințe
1517 / 20/01/2026	
Act Notarial nr. 94, din 19/01/2026 emis de SPN "Agachi Cornelia-Agachi Stelian" Botoșani (Contract de dare in plata);	
B5	A1
Intabulare, drept de PROPRIETATE, dobandit prin Conventie, cota actuala 1/1, cota initiala 1/1	
1) AIORDACHIOAIE MARIOARA, căsătorită cu	
2) AIORDACHIOAIE MIHAI, bun comun	

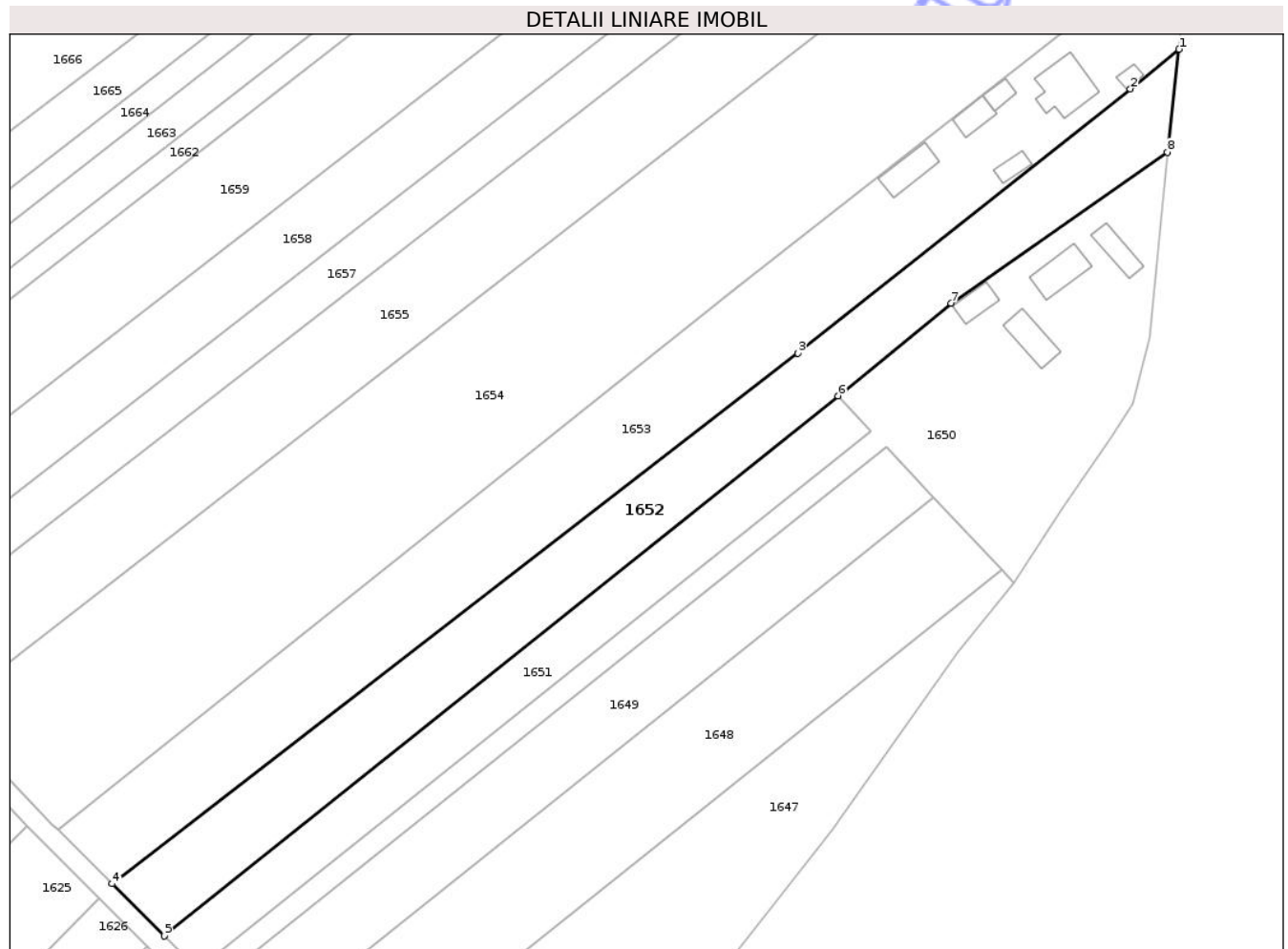
C. Partea III. SARCINI .

Inscrieri privind dezmembramintele dreptului de proprietate, drepturi reale de garanție și sarcini	Referințe
NU SUNT	

Teren

Nr cadastral	Suprafața (mp)*	Observații / Referințe
52785	3.600	

* Suprafața este determinată în planul de proiecție Stereo 70.



Date referitoare la teren

Crt	Categorie folosință	Intravilan	Suprafața (mp)	Tarla	Parcelă	Nr. topo	Observații / Referințe
1	arabil	DA	900	26	204/1	-	
2	arabil	NU	2.700	26	571/28	-	

Lungime Segmente

1) Valorile lungimilor segmentelor sunt obținute din proiecție în plan.

Punct început	X / Y	Punct sfârșit	X / Y	Lungime segment (** (m))
1	600.921,826 727.693,913	2	600.911,844 727.685,757	12.89
2	600.911,844 727.685,757	3	600.843,399 727.631,478	87.355
3	600.843,399 727.631,478	4	600.702,308 727.522,376	178.353
4	600.702,308 727.522,376	5	600.713,035 727.511,647	15.172

Punct început	X / Y	Punct sfârșit	X / Y	Lungime segment (** (m)
5	600.713,035 727.511,647	6	600.851,654 727.622,684	177.608
6	600.851,654 727.622,684	7	600.874,953 727.641,72	30.087
7	600.874,953 727.641,72	8	600.919,444 727.672,753	54.245
8	600.919,444 727.672,753	1	600.921,826 727.693,913	21.293

** Lungimile segmentelor sunt determinate în planul de proiecție Stereo 70 și sunt rotunjite la 1 milimetru.

*** Distanța dintre puncte este formată din segmente cumulate ce sunt mai mici decât valoarea 1 milimetru.

Neutilizabil în Circuitul Civil

**DATE DESPRE IMOBILUL NR. 1559**

Oficiul de Cadastru și Publicitate Imobiliară BOTOSANI
Biroul de Cadastru și Publicitate Imobiliară Dorohoi

A. Partea I. Descrierea imobilului

TEREN Intravilan

Adresa: Loc. Pomârla, Str Lalelelor, Nr. 20, Jud. Botosani

Nr. Crt	Nr cadastral Nr. topografic	Suprafața* (mp)	Observații / Referințe
A1	52798	1.511	Sector cadastral:32 Teren neimpregmuit;

Construcții

Crt	Nr cadastral Nr. topografic	Adresa	Observații / Referințe
A1.1	52798-C1	Loc. Pomârla, Str Lalelelor, Nr. 20, Jud. Botosani	Nr. niveluri:1; S. construita la sol:110 mp; S. construita desfasurata:110 mp; Locuință P, suprafața construită la sol: 110 mp, an 2000.
A1.2	52798-C2	Loc. Pomârla, Str Lalelelor, Nr. 20, Jud. Botosani	Nr. niveluri:1; S. construita la sol:27 mp; S. construita desfasurata:27 mp; Anexă P, suprafața construită la sol: 27 mp, an 2000.
A1.3	52798-C3	Loc. Pomârla, Str Lalelelor, Nr. 20, Jud. Botosani	Nr. niveluri:1; S. construita la sol:62 mp; S. construita desfasurata:62 mp; Anexă P, suprafața construită la sol: 62 mp, an 2000.

B. Partea II. Proprietari și acte

Inscrieri privitoare la dreptul de proprietate și alte drepturi reale		Referințe
10909 / 11/03/2026		
Act Notarial nr. 56, donație, din 09/03/2026 emis de BIN AMARIE IOAN (act notarial nr 2, încheiere de îndreptare a erorii materiale din 10-03-2026, emis de BIN AMARIE IOAN);		
B5	Intabulare, drept de PROPRIETATE, dobandit prin Conventie, cota actuala 1/2, cota initiala 1/2 1) ILUCA IONELA-ELENA, bun propriu	A1, A1.1, A1.2, A1.3
B6	Intabulare, drept de PROPRIETATE, dobandit prin Conventie, cota actuala 1/2, cota initiala 1/2 1) ILUCA VASILE, bun propriu	A1, A1.1, A1.2, A1.3

C. Partea III. SARCINI

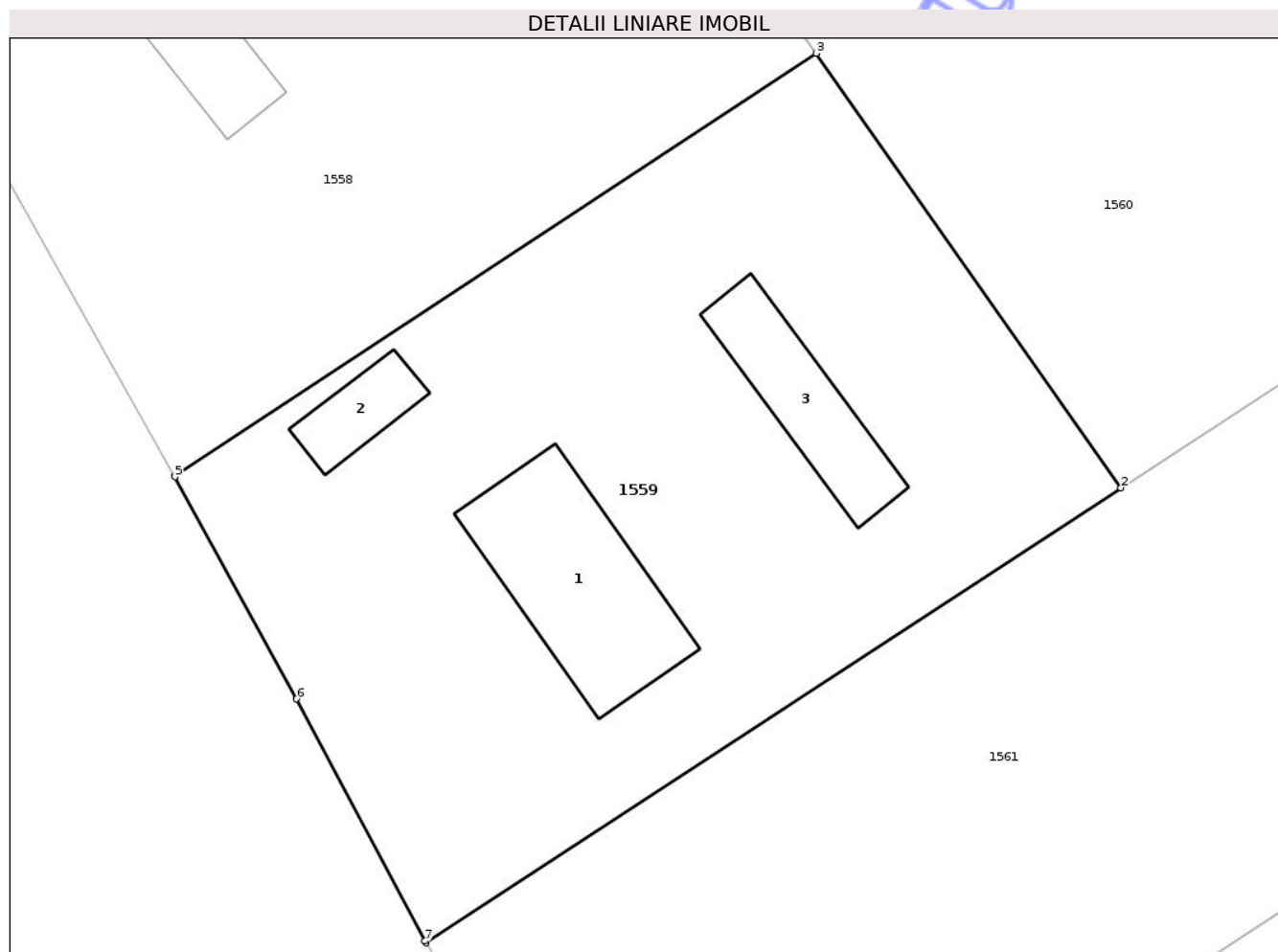
Inscrieri privind dezmembramintele dreptului de proprietate, drepturi reale de garanție și sarcini		Referințe
10909 / 11/03/2026		
Act Notarial nr. 56, donație, din 09/03/2026 emis de BIN AMARIE IOAN (act notarial nr 2, încheiere de îndreptare a erorii materiale din 10-03-2026, emis de BIN AMARIE IOAN);		
C1	Intabulare, drept de UZUFRACT VIAGER, cota actuala 1/1, cota initiala 1/1 1) ILUCA ION 2) ILUCA LENUTA	A1, A1.1, A1.2, A1.3

Anexa Nr. 1 La Partea I

Teren

Nr cadastral	Suprafața (mp)*	Observații / Referințe
52798	1.511	

* Suprafața este determinată în planul de proiecție Stereo 70.



Date referitoare la teren

Crt	Categorie folosință	Intra vilan	Suprafața (mp)	Tarla	Parcelă	Nr. topo	Observații / Referințe
1	curți constructii	DA	450	-	571/101	-	INTRAVILAN PUG
2	arabil	DA	1.061	-	571/101	-	INTRAVILAN PUG

Date referitoare la construcții

Crt	Număr	Destinație construcție	Supraf. (mp)	Situație juridică	Observații / Referințe
A1.1	52798-C1	construcții de locuințe	110	Cu acte	Nr. niveluri:1; S. construita la sol:110 mp; S. construita desfasurata:110 mp; Locuință P, suprafața construită la sol: 110 mp, an 2000.
A1.2	52798-C2	construcții anexa	27	Cu acte	Nr. niveluri:1; S. construita la sol:27 mp; S. construita desfasurata:27 mp; Anexă P, suprafața construită la sol: 27 mp, an 2000.
A1.3	52798-C3	construcții anexa	62	Cu acte	Nr. niveluri:1; S. construita la sol:62 mp; S. construita desfasurata:62 mp; Anexă P, suprafața construită la sol: 62 mp, an 2000.

Lungime Segmente

1) Valorile lungimilor segmentelor sunt obținute din proiecție în plan.

Punct început	X / Y	Punct sfârșit	X / Y	Lungime segment (** (m)
---------------	-------	---------------	-------	-------------------------

Punct început	X / Y	Punct sfârșit	X / Y	Lungime segment (** (m)
1	599.890,209 727.891,074	2	599.931,762 727.918,258	49.655
2	599.931,762 727.918,258	3	599.913,533 727.944,234	31.735
3	599.913,533 727.944,234	4	599.875,16 727.918,968	45.944
4	599.875,16 727.918,968	5	599.875,185 727.918,924	0.051
5	599.875,185 727.918,924	6	599.882,462 727.905,649	15.138
6	599.882,462 727.905,649	7	599.890,151 727.891,172	16.392
7	599.890,151 727.891,172	1	599.890,209 727.891,074	0.114

** Lungimile segmentelor sunt determinate în planul de proiecție Stereo 70 și sunt rotunjite la 1 milimetru.

*** Distanța dintre puncte este formată din segmente cumulate ce sunt mai mici decât valoarea 1 milimetru.

**DATE DESPRE IMOBILUL NR. 1556**

Oficiul de Cadastru și Publicitate Imobiliară BOTOSANI
Biroul de Cadastru și Publicitate Imobiliară Dorohoi

A. Partea I. Descrierea imobilului

TEREN Extravilan

Adresa: Jud. Botosani

Nr. Crt	Nr cadastral Nr. topografic	Suprafața* (mp)	Observații / Referințe
A1		502	Sector cadastral:32 Teren neimprejmuit;

B. Partea II. Proprietari și acte

Inscrieri privitoare la dreptul de proprietate și alte drepturi reale	Referințe
/	
Act Normativ nr. 7, din 13/03/1996 emis de PARLAMENTUL ROMANIEI;	
B1	Inscrierea posesiei, drept de PROPRIETATE, dobandit prin Lege, cota actuala 1/1 1) NEIDENTIFICAT NEIDENTIFICAT, Lipsa C.N.P.
Act Normativ nr. 07, din 13/03/1996 emis de PARLAMENTUL ROMANIEI;	
B2	Se notează mențiunea proprietar neidentificat, rezerva comisiei locale.

C. Partea III. SARCINI .

Inscrieri privind dezmembramintele dreptului de proprietate, drepturi reale de garanție și sarcini	Referințe
NU SUNT	

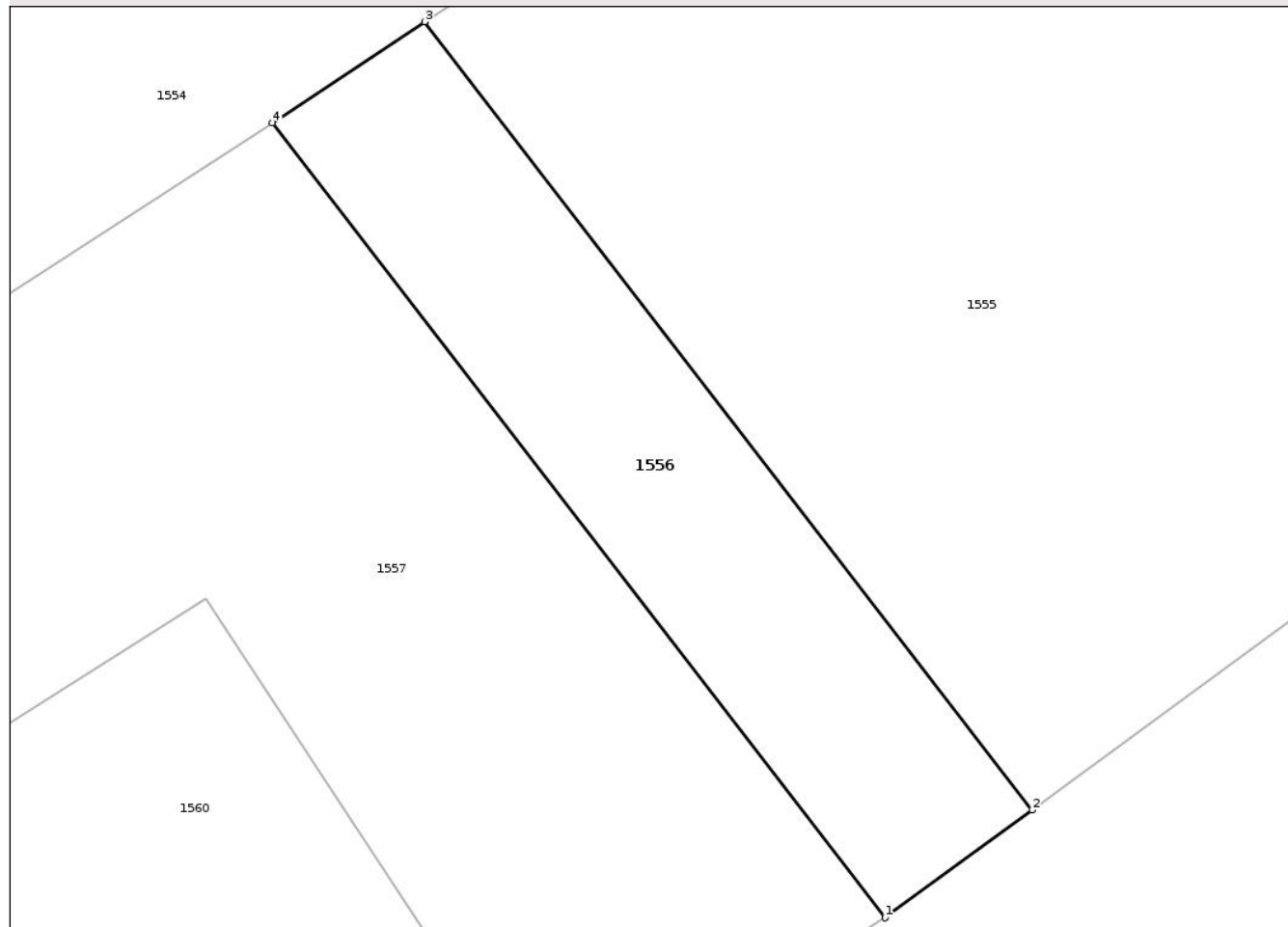
Anexa Nr. 1 La Partea I

Teren

Nr cadastral	Suprafața (mp)*	Observații / Referințe
	502	

* Suprafața este determinată în planul de proiecție Stereo 70.

DETALII LINIARE IMOBIL



Date referitoare la teren

Crt	Categorie folosință	Intra vilan	Suprafața (mp)	Tarla	Parcelă	Nr. topo	Observații / Referințe
1	arabil	NU	502	26	571	-	

Lungime Segmente

1) Valorile lungimilor segmentelor sunt obținute din proiecție în plan.

Punct început	X / Y	Punct sfârșit	X / Y	Lungime segment (** (m)
1	599.991,493 727.994,154	2	599.999,213 727.999,809	9.569
2	599.999,213 727.999,809	3	599.967,307 728.041,157	52.227
3	599.967,307 728.041,157	4	599.959,317 728.035,855	9.589
4	599.959,317 728.035,855	1	599.991,493 727.994,154	52.671

** Lungimile segmentelor sunt determinate în planul de proiecție Stereo 70 și sunt rotunjite la 1 milimetru.

*** Distanța dintre puncte este formată din segmente cumulate ce sunt mai mici decât valoarea 1 milimetru.

Neutilizabil în Circuitul
Civil

**DATE DESPRE IMOBILUL NR. 1595**

Oficiul de Cadastru și Publicitate Imobiliară BOTOSANI
Biroul de Cadastru și Publicitate Imobiliară Dorohoi

A. Partea I. Descrierea imobilului

TEREN Intravilan

Adresa: Loc. Pomârla, Nr. ., Jud. Botosani

Nr. Crt	Nr cadastral Nr. topografic	Suprafața* (mp)	Observații / Referințe
A1		500	Sector cadastral:32 Teren neimprejmuit;

B. Partea II. Proprietari și acte

Inscrieri privitoare la dreptul de proprietate și alte drepturi reale	Referințe
/	
Act Normativ nr. 7, din 13/03/1996 emis de PARLAMENTUL ROMANIEI;	
B1	Inscrierea posesiei, drept de PROPRIETATE, dobandit prin Lege, cota actuala 1/1 1) NEIDENTIFICAT NEIDENTIFICAT, Lipsa C.N.P.
	A1
Act Normativ nr. 07, din 13/03/1996 emis de PARLAMENTUL ROMANIEI;	
B2	Se notează mențiunea proprietar neidentificat, rezerva comisiei locale.
	A1

C. Partea III. SARCINI .

Inscrieri privind dezmembramintele dreptului de proprietate, drepturi reale de garanție și sarcini	Referințe
NU SUNT	

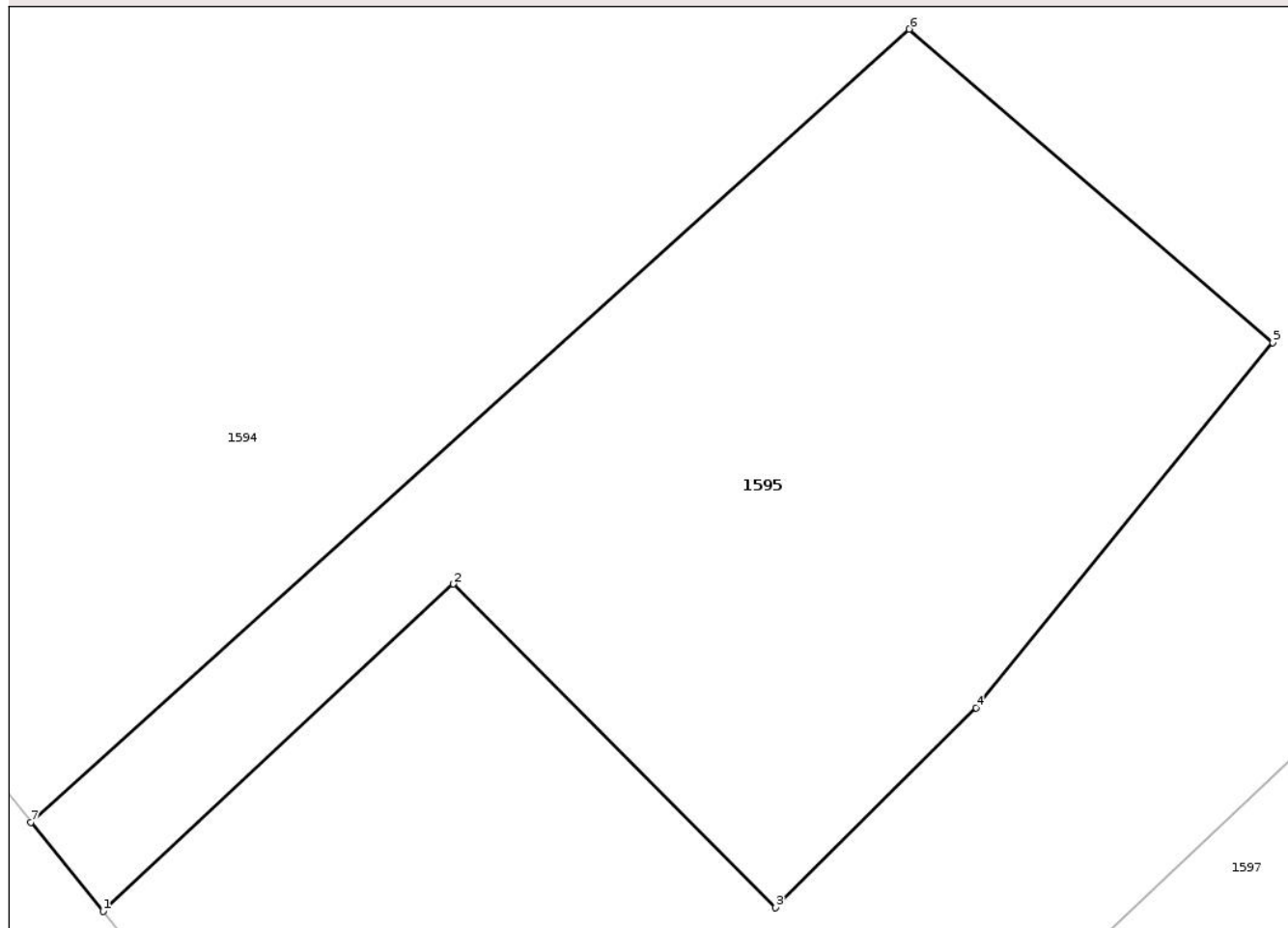
Anexa Nr. 1 La Partea I

Teren

Nr cadastral	Suprafața (mp)*	Observații / Referințe
	500	

* Suprafața este determinată în planul de proiecție Stereo 70.

DETALII LINIARE IMOBIL



Date referitoare la teren

Crt	Categorie folosință	Intra vilan	Suprafața (mp)	Tarla	Parcelă	Nr. topo	Observații / Referințe
1	curti constructii	DA	250	26	343	-	
2	arabil	DA	100	26	342	-	
3	faneata	DA	150	26	342	-	

Lungime Segmente

1) Valorile lungimilor segmentelor sunt obținute din proiecție în plan.

Punct început	X / Y	Punct sfârșit	X / Y	Lungime segment (** (m)
1	600.085,519 727.567,083	2	600.097,327 727.578,097	16.147
2	600.097,327 727.578,097	3	600.108,182 727.567,218	15.368
3	600.108,182 727.567,218	4	600.114,938 727.573,938	9.529

Punct început	X / Y	Punct sfârșit	X / Y	Lungime segment (** (m)
4	600.114,938 727.573,938	5	600.124,925 727.586,224	15.833
5	600.124,925 727.586,224	6	600.112,681 727.596,772	16.161
6	600.112,681 727.596,772	7	600.083,088 727.570,081	39.852
7	600.083,088 727.570,081	1	600.085,519 727.567,083	3.86

** Lungimile segmentelor sunt determinate în planul de proiecție Stereo 70 și sunt rotunjite la 1 milimetru.

*** Distanța dintre puncte este formată din segmente cumulate ce sunt mai mici decât valoarea 1 milimetru.

Neutilizabil în Circuitul Civil

**DATE DESPRE IMOBILUL NR. 1587**

Oficiul de Cadastru și Publicitate Imobiliară BOTOSANI
Biroul de Cadastru și Publicitate Imobiliară Dorohoi

A. Partea I. Descrierea imobilului

TEREN Necunoscut

Adresa: Loc. Pomârla, Nr. ., Jud. Botosani

Nr. Crt	Nr cadastral Nr. topografic	Suprafața* (mp)	Observații / Referințe
A1		5.000	Sector cadastral:32 Teren neimprejmuit; Conform titlului de proprietate imobilul se afla in parcela 571/196

B. Partea II. Proprietari și acte

Inscrieri privitoare la dreptul de proprietate și alte drepturi reale		Referințe
/		
Act Administrativ nr. 3512, din 06/10/1992 emis de CJSIPT BOTOSANI (Titlu proprietate);		
B1	Intabulare, drept de PROPRIETATE, dobandit prin Reconstituire, cota actuala 1/1, cota initiala 1/1 1) ACIOBANITEI DUMITRU, Lipsa C.N.P.	A1

C. Partea III. SARCINI .

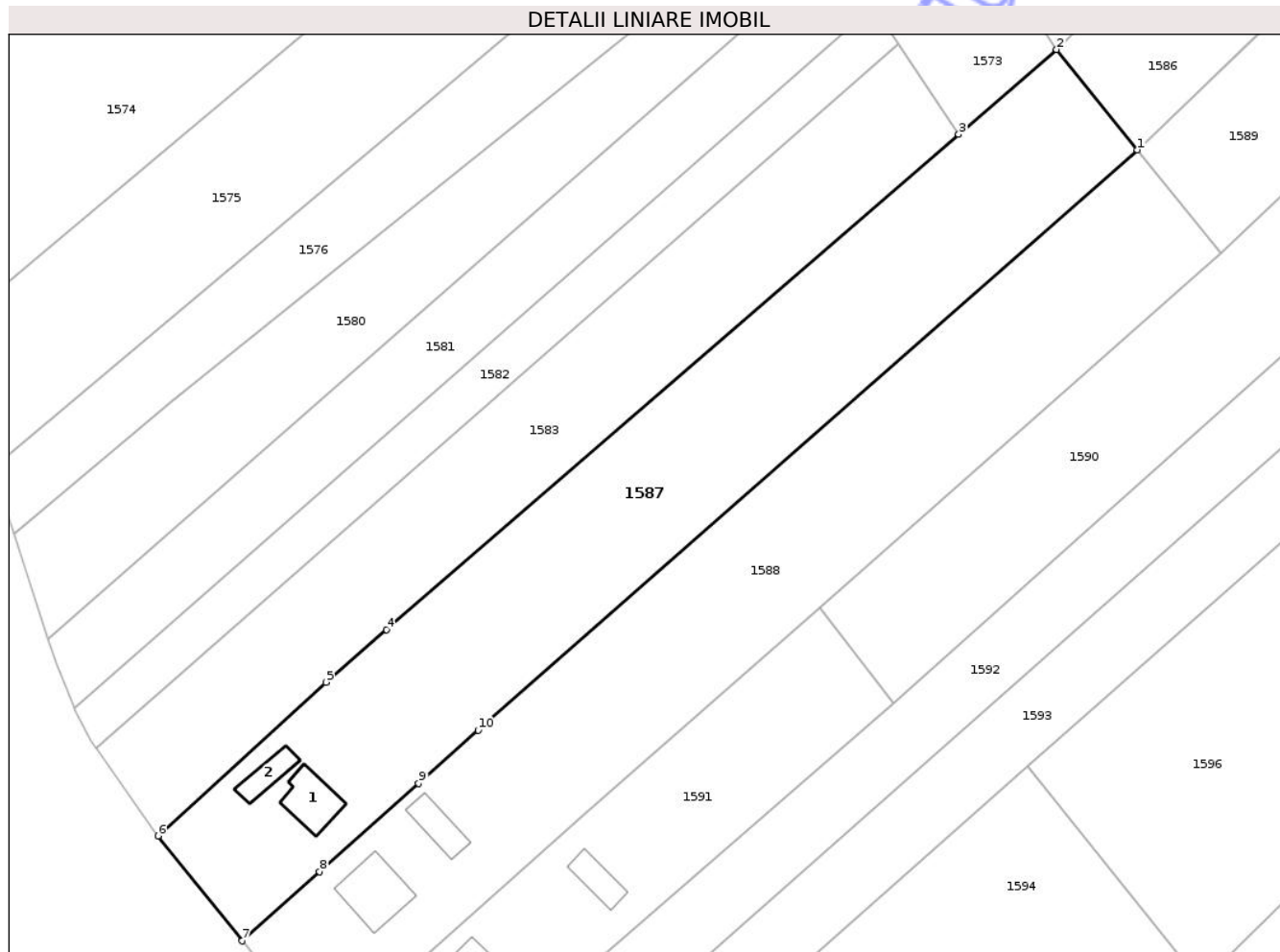
Inscrieri privind dezmembramintele dreptului de proprietate, drepturi reale de garanție și sarcini	Referințe
NU SUNT	

Anexa Nr. 1 La Partea I

Teren

Nr cadastral	Suprafața (mp)*	Observații / Referințe
	5.000	Conform titlului de proprietate imobilul se afla in parcela 571/196

* Suprafața este determinată în planul de proiecție Stereo 70.



Date referitoare la teren

Crt	Categorie folosință	Intra vilan	Suprafața (mp)	Tarla	Parcelă	Nr. topo	Observații / Referințe
1	arabil	NU	3.700	26	571/196	-	
2	arabil	DA	597	26	571/196	-	INTRAVILAN PUG
3	curți construcții	DA	403	26	571/196	-	INTRAVILAN PUG
4	faneata	NU	300	26	570	-	

Date referitoare la construcții

Crt	Număr	Destinație construcție	Supraf. (mp)	Situație juridică	Observații / Referințe
A1.1	C1	construcții de locuințe	75	Fara acte	Nr. niveluri:1; S. construita la sol:75 mp;
A1.2	C2	construcții anexa	43	Fara acte	Nr. niveluri:1; S. construita la sol:43 mp;

Lungime Segmente

1) Valorile lungimilor segmentelor sunt obținute din proiecție în plan.

Punct început	X / Y	Punct sfârșit	X / Y	Lungime segment (** (m)

Punct început	X / Y	Punct sfârșit	X / Y	Lungime segment (** (m)
1	600.179,839 727.784,44	2	600.165,507 727.802,2	22.821
2	600.165,507 727.802,2	3	600.148,13 727.787,172	22.974
3	600.148,13 727.787,172	4	600.046,685 727.699,439	134.12
4	600.046,685 727.699,439	5	600.035,918 727.690,141	14.226
5	600.035,918 727.690,141	6	600.006,16 727.662,904	40.342
6	600.006,16 727.662,904	7	600.021,115 727.644,322	23.852
7	600.021,115 727.644,322	8	600.034,82 727.656,589	18.393
8	600.034,82 727.656,589	9	600.052,381 727.672,218	23.509
9	600.052,381 727.672,218	10	600.062,941 727.681,645	14.156
10	600.062,941 727.681,645	1	600.179,839 727.784,44	155.666

** Lungimile segmentelor sunt determinate în planul de proiecție Stereo 70 și sunt rotunjite la 1 milimetru.

*** Distanța dintre puncte este formată din segmente cumulate ce sunt mai mici decât valoarea 1 milimetru.

**DATE DESPRE IMOBILUL NR. 1599**

Oficiul de Cadastru și Publicitate Imobiliară BOTOSANI
Biroul de Cadastru și Publicitate Imobiliară Dorohoi

A. Partea I. Descrierea imobilului

Nr. CF vechi:120
Nr. cadastral vechi:220
Nr. topografic:,

TEREN Intravilan

Adresa: Loc. Pomârla, Nr. ., Jud. Botosani

Nr. Crt	Nr cadastral Nr. topografic	Suprafața* (mp)	Observații / Referințe
A1	50354	1.877	Sector cadastral:32 Teren neimprejmuit; Conform titlului de proprietate imobilul se afla in parcela 346

B. Partea II. Proprietari și acte

Inscrieri privitoare la dreptul de proprietate și alte drepturi reale		Referințe
15411 / 24/08/2006		
Act Notarial nr. 1369, din 10/08/2006 emis de BNPA "Teodorescu Dorina-Pricop Luiza" (Contract de vanzare - cumparare);		
B1	Intabulare, drept de PROPRIETATE, dobandit prin Conventie, cota actuala 1/1, cota initiala 1/1 1) ADUMITRASCESEI VASILE, căsătorit cu 2) ADUMITRASCESEI ELENA, bun comun <i>OBSERVATII: (provenita din conversia CF 120)</i>	A1

C. Partea III. SARCINI .

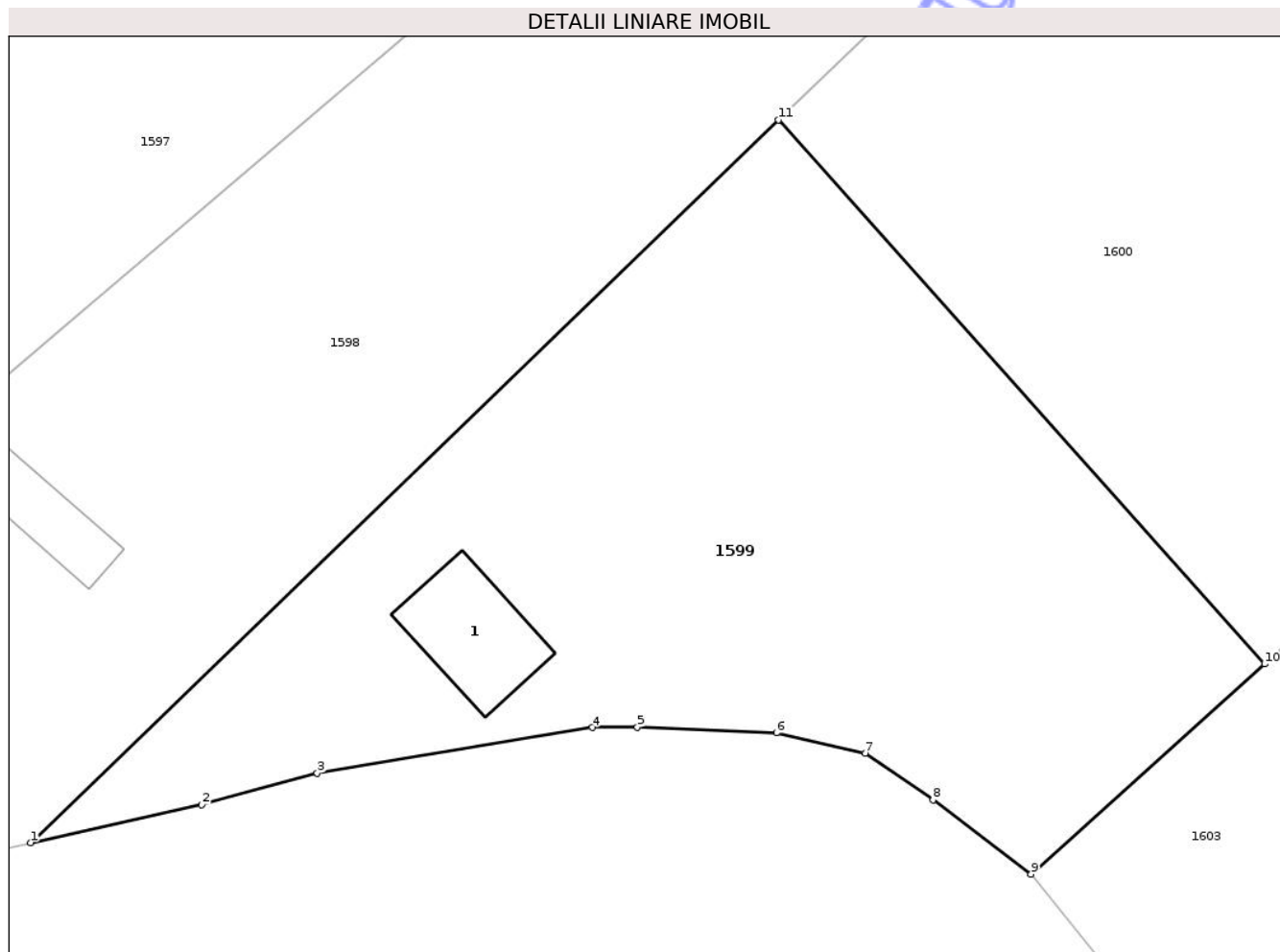
Inscrieri privind dezmembramintele dreptului de proprietate, drepturi reale de garanție și sarcini	Referințe
NU SUNT	

Anexa Nr. 1 La Partea I

Teren

Nr cadastral	Suprafața (mp)*	Observații / Referințe
50354	1.877	Conform titlului de proprietate imobilul se afla in parcela 346

* Suprafața este determinată în planul de proiecție Stereo 70.



Date referitoare la teren

Crt	Categorie folosință	Intra vilan	Suprafața (mp)	Tarla	Parcelă	Nr. topo	Observații / Referințe
1	arabil	DA	1.000	26	346	-	
2	curti constructii	DA	177	26	346	-	
3	arabil	DA	500	26	347	-	
4	arabil	DA	200	26	345	-	

Date referitoare la construcții

Crt	Număr	Destinație construcție	Supraf. (mp)	Situație juridică	Observații / Referințe
A1.1	50354-C1	construcții de locuințe	62	Fara acte	Nr. niveluri:2; S. construita la sol:62 mp; Scd=124mp

Lungime Segmente

1) Valorile lungimilor segmentelor sunt obținute din proiecție în plan.

Punct început	X / Y	Punct sfârșit	X / Y	Lungime segment (** (m)
1	600.161,38 727.537,96	2	600.173,069 727.540,553	11.973

Punct început	X / Y	Punct sfârșit	X / Y	Lungime segment (** (m)
2	600.173,069 727.540,553	3	600.180,961 727.542,698	8.178
3	600.180,961 727.542,698	4	600.199,753 727.545,828	19.051
4	600.199,753 727.545,828	5	600.202,824 727.545,83	3.07
5	600.202,824 727.545,83	6	600.212,332 727.545,458	9.516
6	600.212,332 727.545,458	7	600.218,396 727.544,073	6.22
7	600.218,396 727.544,073	8	600.223,034 727.540,874	5.634
8	600.223,034 727.540,874	9	600.229,724 727.535,809	8.392
9	600.229,724 727.535,809	10	600.245,689 727.550,162	21.469
10	600.245,689 727.550,162	11	600.212,47 727.587,28	49.813
11	600.212,47 727.587,28	1	600.161,38 727.537,96	71.012

** Lungimile segmentelor sunt determinate în planul de proiecție Stereo 70 și sunt rotunjite la 1 milimetru.

*** Distanța dintre puncte este formată din segmente cumulate ce sunt mai mici decât valoarea 1 milimetru.

**DATE DESPRE IMOBILUL NR. 1622**

Oficiul de Cadastru și Publicitate Imobiliară BOTOSANI
Biroul de Cadastru și Publicitate Imobiliară Dorohoi

A. Partea I. Descrierea imobilului

TEREN Necunoscut

Adresa: Loc. Pomârla, Nr. ., Jud. Botosani

Nr. Crt	Nr cadastral Nr. topografic	Suprafața* (mp)	Observații / Referințe
A1		7.500	Sector cadastral:32 Teren neimprejmuit;

B. Partea II. Proprietari și acte

Inscrieri privitoare la dreptul de proprietate și alte drepturi reale	Referințe
/	
Hotarare Judecatoreasca nr. 97, din 18/01/2017 emis de JUDECATORIA DOROHOI (Sentinta Civila. încheiere din 22-03-2017, dosar nr. 39/222/2015 - iesire din indiviziune);	
B1	Intabulare, drept de PROPRIETATE, dobandit prin Hotarare Judecatoreasca, cota actuala 1/1, cota initiala 1/1 1) RUSU LAURA, Lipsa C.N.P.
	A1

C. Partea III. SARCINI .

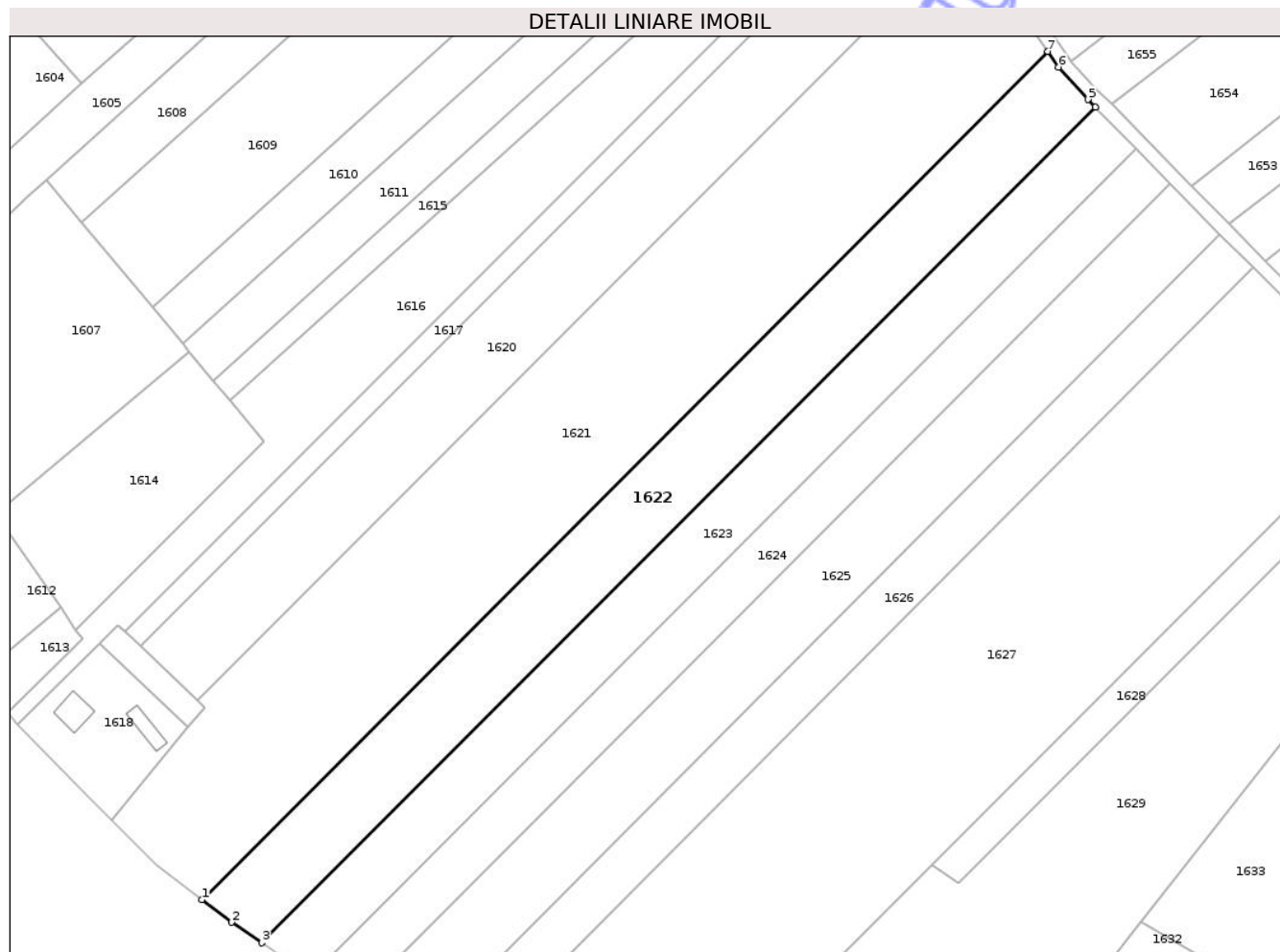
Inscrieri privind dezmembramintele dreptului de proprietate, drepturi reale de garanție și sarcini	Referințe
NU SUNT	

Anexa Nr. 1 La Partea I

Teren

Nr cadastral	Suprafața (mp)*	Observații / Referințe
	7.500	

* Suprafața este determinată în planul de proiecție Stereo 70.



Date referitoare la teren

Crt	Categorie folosință	Intravilan	Suprafața (mp)	Tarla	Parcelă	Nr. topo	Observații / Referințe
1	arabil	NU	5.000	26	571/149	-	
2	arabil	DA	641	26	571/149	-	INTRAVILAN PUG
3	arabil	DA	1.859	26	355/6	-	

Lungime Segmente

1) Valorile lungimilor segmentelor sunt obținute din proiecție în plan.

Punct început	X / Y	Punct sfârșit	X / Y	Lungime segment (** (m)
1	600.399,723 727.323,552	2	600.408,304 727.316,886	10.866
2	600.408,304 727.316,886	3	600.417,346 727.310,875	10.858
3	600.417,346 727.310,875	4	600.662,836 727.556,864	347.528
4	600.662,836 727.556,864	5	600.660,692 727.559,067	3.075

Punct început	X / Y	Punct sfârșit	X / Y	Lungime segment (** (m)
5	600.660,692 727.559,067	6	600.652,045 727.568,591	12.863
6	600.652,045 727.568,591	7	600.648,871 727.573,206	5.601
7	600.648,871 727.573,206	1	600.399,723 727.323,552	352.706

** Lungimile segmentelor sunt determinate în planul de proiecție Stereo 70 și sunt rotunjite la 1 milimetru.

*** Distanța dintre puncte este formată din segmente cumulate ce sunt mai mici decât valoarea 1 milimetru.

Neutilizabil în Circuitul Civil

**DATE DESPRE IMOBILUL NR. 1623**

Oficiul de Cadastru și Publicitate Imobiliară BOTOSANI
Biroul de Cadastru și Publicitate Imobiliară Dorohoi

A. Partea I. Descrierea imobilului

TEREN Necunoscut

Adresa: Loc. Pomârla, Nr. ., Jud. Botosani

Nr. Crt	Nr cadastral Nr. topografic	Suprafața* (mp)	Observații / Referințe
A1		5.918	Sector cadastral:32 Teren neimprejmuit;

B. Partea II. Proprietari și acte

Inscrieri privitoare la dreptul de proprietate și alte drepturi reale	Referințe
/	
Hotarare Judecatoreasca nr. 97, din 18/01/2017 emis de JUDECATORIA DOROHOI (Sentinta Civila. încheiere din 22-03-2017, dosar nr. 39/222/2015 - iesire din indiviziune);	
B1	A1
Intabulare, drept de PROPRIETATE, dobandit prin Hotarare Judecatoreasca, cota actuala 1/1, cota initiala 1/1	
1) MIRON RODICA, Lipsa C.N.P.	
2) COTOC IULIA, Lipsa C.N.P.	
3) DANILA ELENA, Lipsa C.N.P.	

C. Partea III. SARCINI .

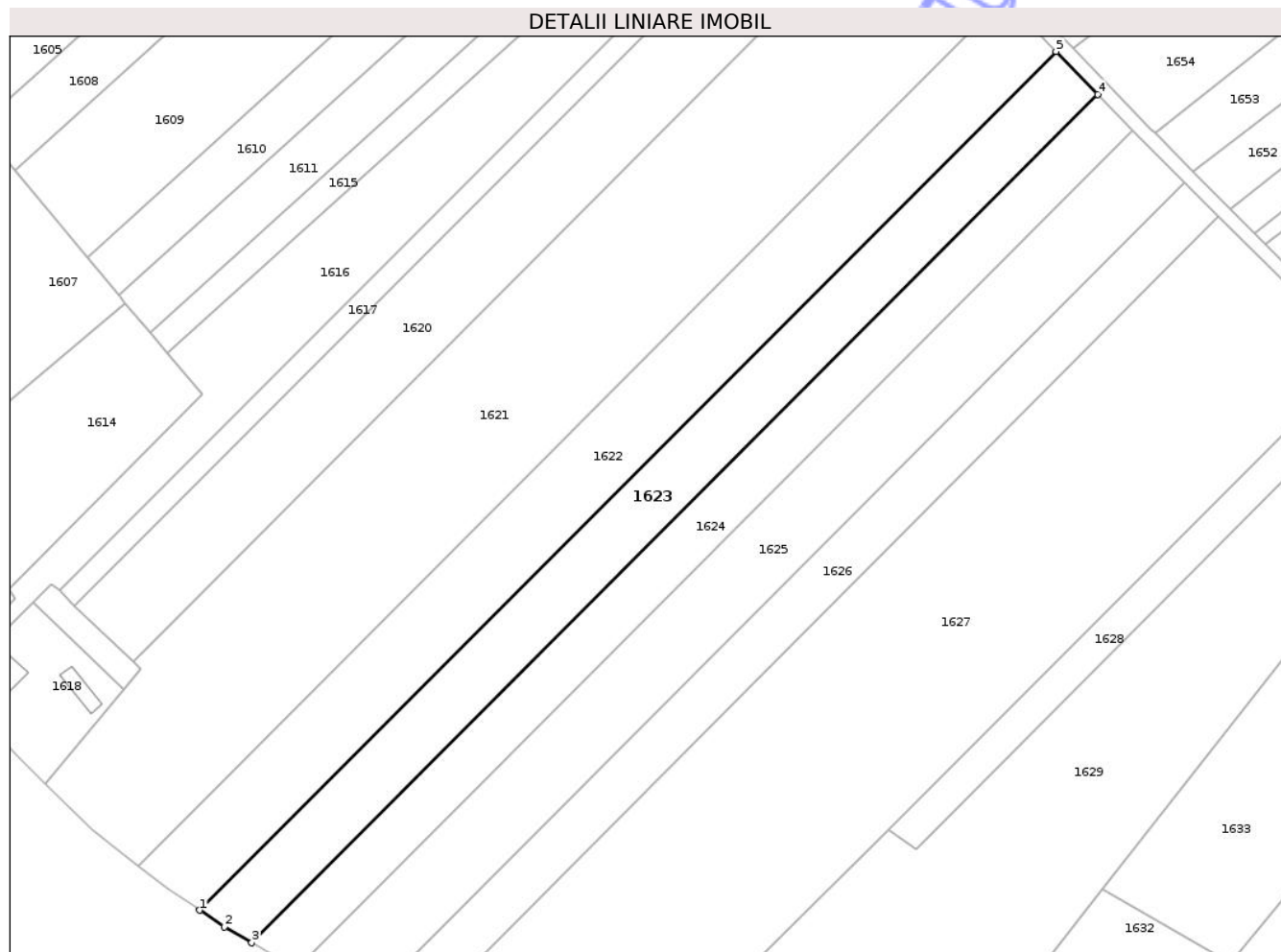
Inscrieri privind dezmembramintele dreptului de proprietate, drepturi reale de garanție și sarcini	Referințe
NU SUNT	

Anexa Nr. 1 La Partea I

Teren

Nr cadastral	Suprafața (mp)*	Observații / Referințe
	5.918	

* Suprafața este determinată în planul de proiecție Stereo 70.



Date referitoare la teren

Crt	Categorie folosință	Intra vilan	Suprafața (mp)	Tarla	Parcelă	Nr. topo	Observații / Referințe
1	arabil	NU	3.883	26	571/149	-	
2	arabil	DA	2.035	26	355/6	-	

Lungime Segmente

1) Valorile lungimilor segmentelor sunt obținute din proiecție în plan.

Punct început	X / Y	Punct sfârșit	X / Y	Lungime segment (** (m)
1	600.417,346 727.310,875	2	600.424,456 727.306,149	8.537
2	600.424,456 727.306,149	3	600.432,239 727.301,555	9.038
3	600.432,239 727.301,555	4	600.674,782 727.544,59	343.356
4	600.674,782 727.544,59	5	600.662,836 727.556,864	17.128

Punct început	X / Y	Punct sfârșit	X / Y	Lungime segment (** (m)
5	600.662,836 727.556,864	1	600.417,346 727.310,875	347.528

** Lungimile segmentelor sunt determinate în planul de proiecție Stereo 70 și sunt rotunjite la 1 milimetru.

*** Distanța dintre puncte este formată din segmente cumulate ce sunt mai mici decât valoarea 1 milimetru.

Neutilizabil în Circuitul Civil

**DATE DESPRE IMOBILUL NR. 1625**

Oficiul de Cadastru și Publicitate Imobiliară BOTOSANI
Biroul de Cadastru și Publicitate Imobiliară Dorohoi

A. Partea I. Descrierea imobilului

TEREN Necunoscut

Adresa: Loc. Pomârla, Nr. ., Jud. Botosani

Nr. Crt	Nr cadastral Nr. topografic	Suprafața* (mp)	Observații / Referințe
A1		7.100	Sector cadastral:32 Teren neimprejmuit;

B. Partea II. Proprietari și acte

Inscrieri privitoare la dreptul de proprietate și alte drepturi reale		Referințe
/		
Hotarare Judecatoreasca nr. 97, din 18/01/2017 emis de JUDECATORIA DOROHOI (Sentinta Civila. încheiere din 22-03-2017, dosar nr. 39/222/2015 - iesire din indiviziune);		
B1	Intabulare, drept de PROPRIETATE, dobandit prin Hotarare Judecatoreasca, cota actuala 1/1, cota initiala 1/1 1) CHIRILA IOAN, Lipsa C.N.P.	A1

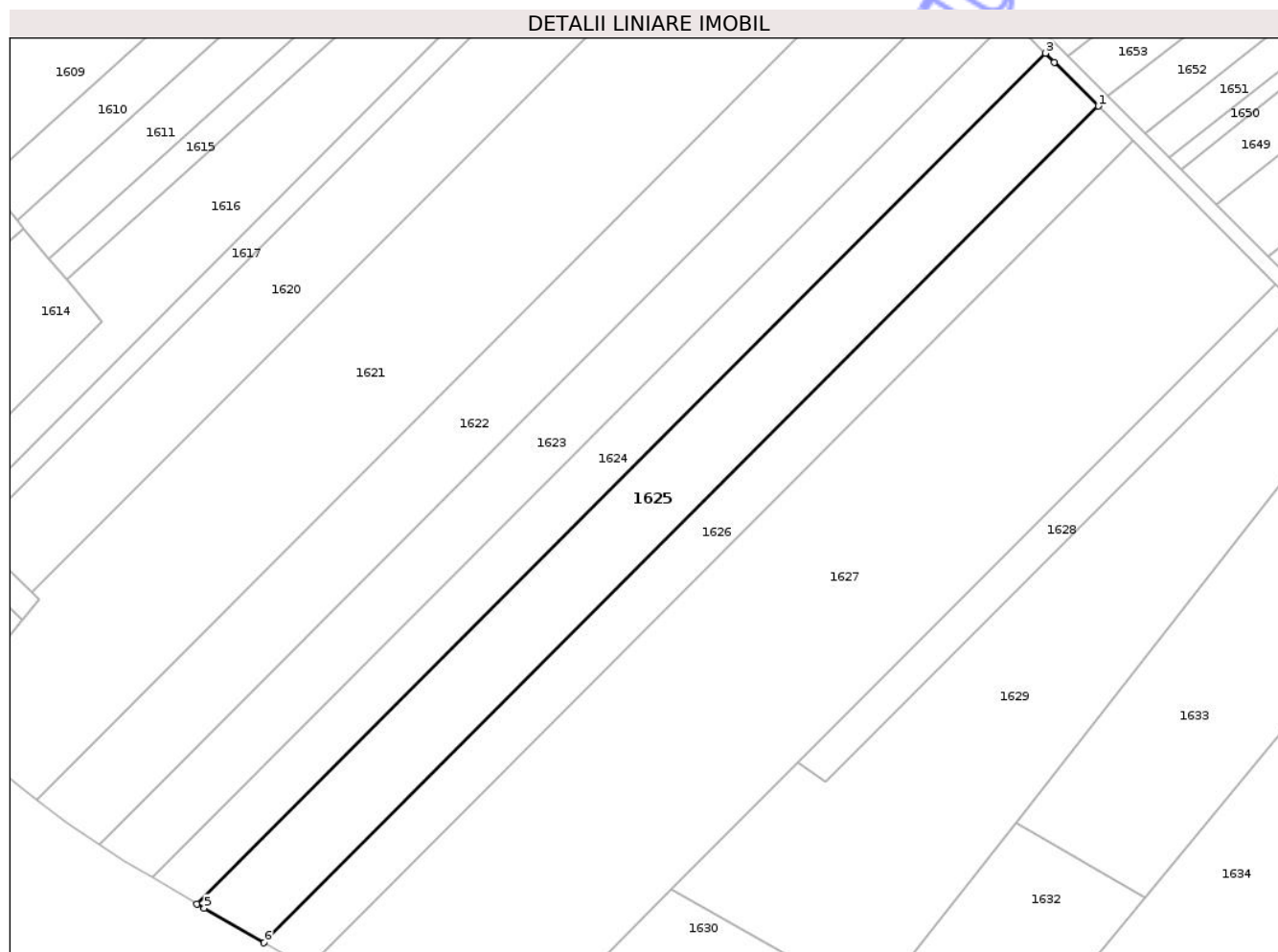
C. Partea III. SARCINI .

Inscrieri privind dezmembramintele dreptului de proprietate, drepturi reale de garanție și sarcini	Referințe
NU SUNT	

Teren

Nr cadastral	Suprafața (mp)*	Observații / Referințe
	7.100	

* Suprafața este determinată în planul de proiecție Stereo 70.



Date referitoare la teren

Crt	Categorie folosință	Intra vilan	Suprafața (mp)	Tarla	Parcelă	Nr. topo	Observații / Referințe
1	arabil	NU	4.418	26	571/149	-	
2	arabil	DA	2.682	26	355/6	-	

Lungime Segmente

1) Valorile lungimilor segmentelor sunt obținute din proiecție în plan.

Punct început	X / Y	Punct sfârșit	X / Y	Lungime segment (** (m))
1	600.699,634 727.519,393	2	600.687,249 727.531,781	17.517
2	600.687,249 727.531,781	3	600.684,756 727.534,342	3.574
3	600.684,756 727.534,342	4	600.444,952 727.294,051	339.479
4	600.444,952 727.294,051	5	600.446,918 727.292,89	2.283

Punct început	X / Y	Punct sfârșit	X / Y	Lungime segment (** (m)
5	600.446,918 727.292,89	6	600.463,812 727.283,092	19.529
6	600.463,812 727.283,092	1	600.699,634 727.519,393	333.842

** Lungimile segmentelor sunt determinate în planul de proiecție Stereo 70 și sunt rotunjite la 1 milimetru.

*** Distanța dintre puncte este formată din segmente cumulate ce sunt mai mici decât valoarea 1 milimetru.

Neutilizabil în Circuitul Civil

**DATE DESPRE IMOBILUL NR. 1706**

Oficiul de Cadastru și Publicitate Imobiliară BOTOSANI
Biroul de Cadastru și Publicitate Imobiliară Dorohoi

A. Partea I. Descrierea imobilului

TEREN Extravilan

Nr. topografic: ,

Adresa: Jud. Botosani

Nr. Crt	Nr cadastral Nr. topografic	Suprafața* (mp)	Observații / Referințe
A1	51761	3.500	Sector cadastral:32 Teren neimprejmuit;

B. Partea II. Proprietari și acte

Inscrieri privitoare la dreptul de proprietate și alte drepturi reale	Referințe
19872 / 10/06/2022	
Act Notarial nr. 1008, din 28/04/2022 emis de BIN AMARIE I. IOAN;	
B2	A1
Intabulare, drept de PROPRIETATE, dobandit prin Conventie, cota actuala 1/1, cota initiala 1/1	
1) AMAFTIESEI DANA, casatorita cu	
2) AMAFTIESEI ANDREI-IOAN, bun comun	

C. Partea III. SARCINI .

Inscrieri privind dezmembramintele dreptului de proprietate, drepturi reale de garanție și sarcini	Referințe
NU SUNT	

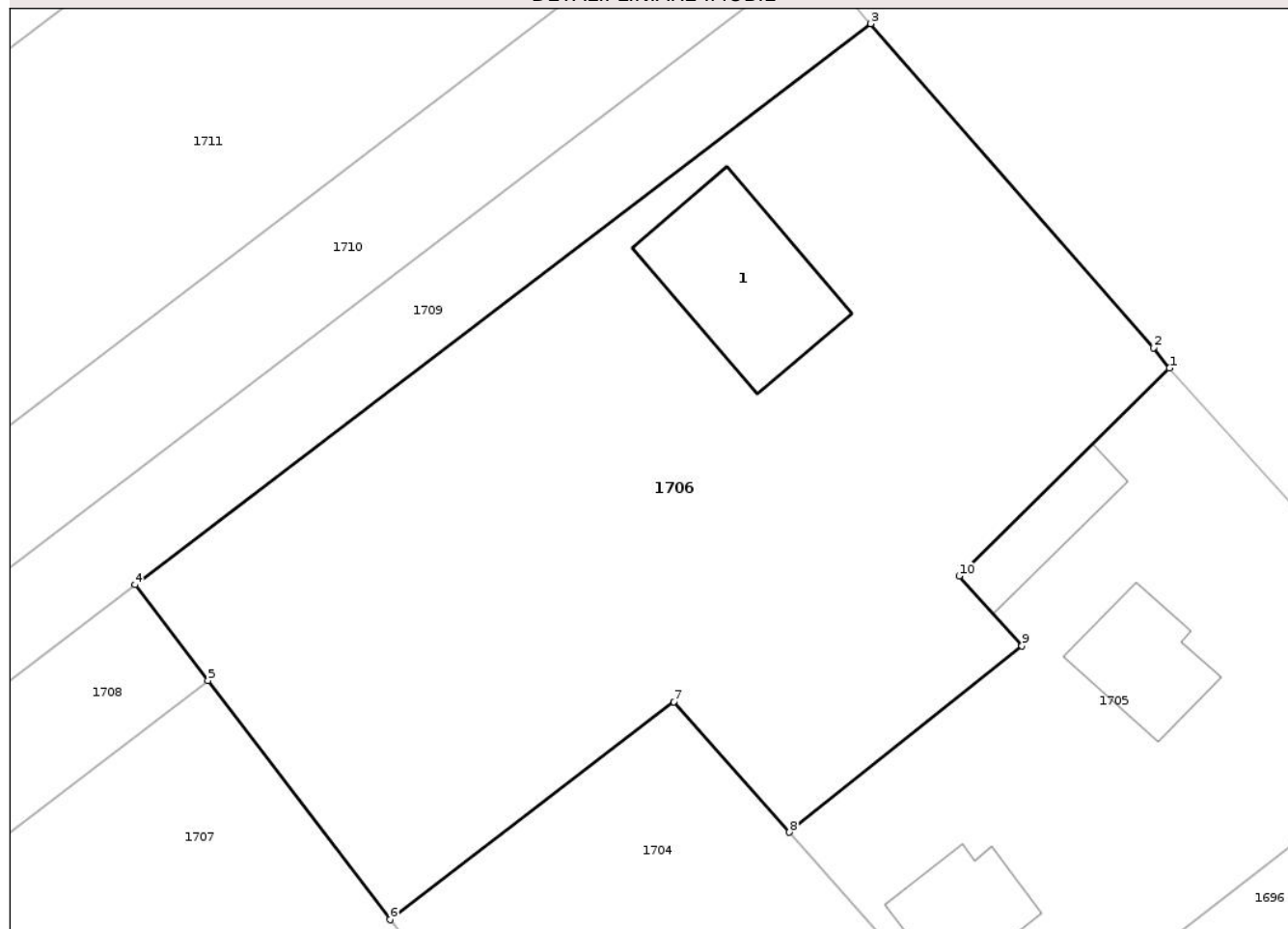
Anexa Nr. 1 La Partea I

Teren

Nr cadastral	Suprafața (mp)*	Observații / Referințe
51761	3.500	

* Suprafața este determinată în planul de proiecție Stereo 70.

DETALII LINIARE IMOBIL



Date referitoare la teren

Crt	Categorie folosință	Intravilan	Suprafața (mp)	Tarla	Parcelă	Nr. topo	Observații / Referințe
1	arabil	NU	3.000	26	571/23	-	
2	curți construcții	NU	200	26	571/23	-	
3	arabil	NU	230	26	571/29	-	
4	curți construcții	NU	70	26	571/29	-	

Date referitoare la construcții

Crt	Număr	Destinație construcție	Supraf. (mp)	Situație juridică	Observații / Referințe
A1.1	51761-C1	construcții de locuințe	182	Fara acte	Nr. niveluri:2; S. construita la sol:182 mp;

Lungime Segmente

1) Valorile lungimilor segmentelor sunt obținute din proiecție în plan.

Punct început	X / Y	Punct sfârșit	X / Y	Lungime segment (** (m))
1	600.602,775 728.209,997	2	600.601,369 728.211,769	2.262

Punct început	X / Y	Punct sfârșit	X / Y	Lungime segment (** (m)
2	600.601,369 728.211,769	3	600.576,728 728.239,984	37.46
3	600.576,728 728.239,984	4	600.512,616 728.191,144	80.596
4	600.512,616 728.191,144	5	600.518,983 728.182,786	10.507
5	600.518,983 728.182,786	6	600.534,833 728.161,98	26.155
6	600.534,833 728.161,98	7	600.559,574 728.180,949	31.176
7	600.559,574 728.180,949	8	600.569,64 728.169,601	15.17
8	600.569,64 728.169,601	9	600.589,923 728.185,803	25.959
9	600.589,923 728.185,803	10	600.584,432 728.191,901	8.206
10	600.584,432 728.191,901	1	600.602,775 728.209,997	25.767

** Lungimile segmentelor sunt determinate în planul de proiecție Stereo 70 și sunt rotunjite la 1 milimetru.

*** Distanța dintre puncte este formată din segmente cumulate ce sunt mai mici decât valoarea 1 milimetru.

**DATE DESPRE IMOBILUL NR. 1723**

Oficiul de Cadastru și Publicitate Imobiliară BOTOSANI
Biroul de Cadastru și Publicitate Imobiliară Dorohoi

A. Partea I. Descrierea imobilului

Nr. CF vechi:179
Nr. cadastral vechi:177
Nr. topografic:

TEREN Intravilan

Adresa: Loc. Hulubesti, Nr. ,, Jud. Botosani

Nr. Crt	Nr cadastral Nr. topografic	Suprafața* (mp)	Observații / Referințe
A1	50546	1.000	Sector cadastral:32 Teren neimprejmuit;

B. Partea II. Proprietari și acte

Inscrieri privitoare la dreptul de proprietate și alte drepturi reale		Referințe
43970 / 29/11/2007		
Act Normativ nr. 3611, din 27/11/2007 emis de BNP „Ioan AMARIE” Dorohoi (Contract de donatie);		
B1	Intabulare, drept de PROPRIETATE, dobandit prin Conventie, cota actuala 1/1, cota initiala 1/1	A1
	1) PAROHIA NASTEREA SF IOAN BOTEZATORUL HULUBESTI, CIF:999999999999, bun propriu. Lipsa C. U.I.	
	OBSERVATII: (provenita din conversia CF 179)	

C. Partea III. SARCINI .

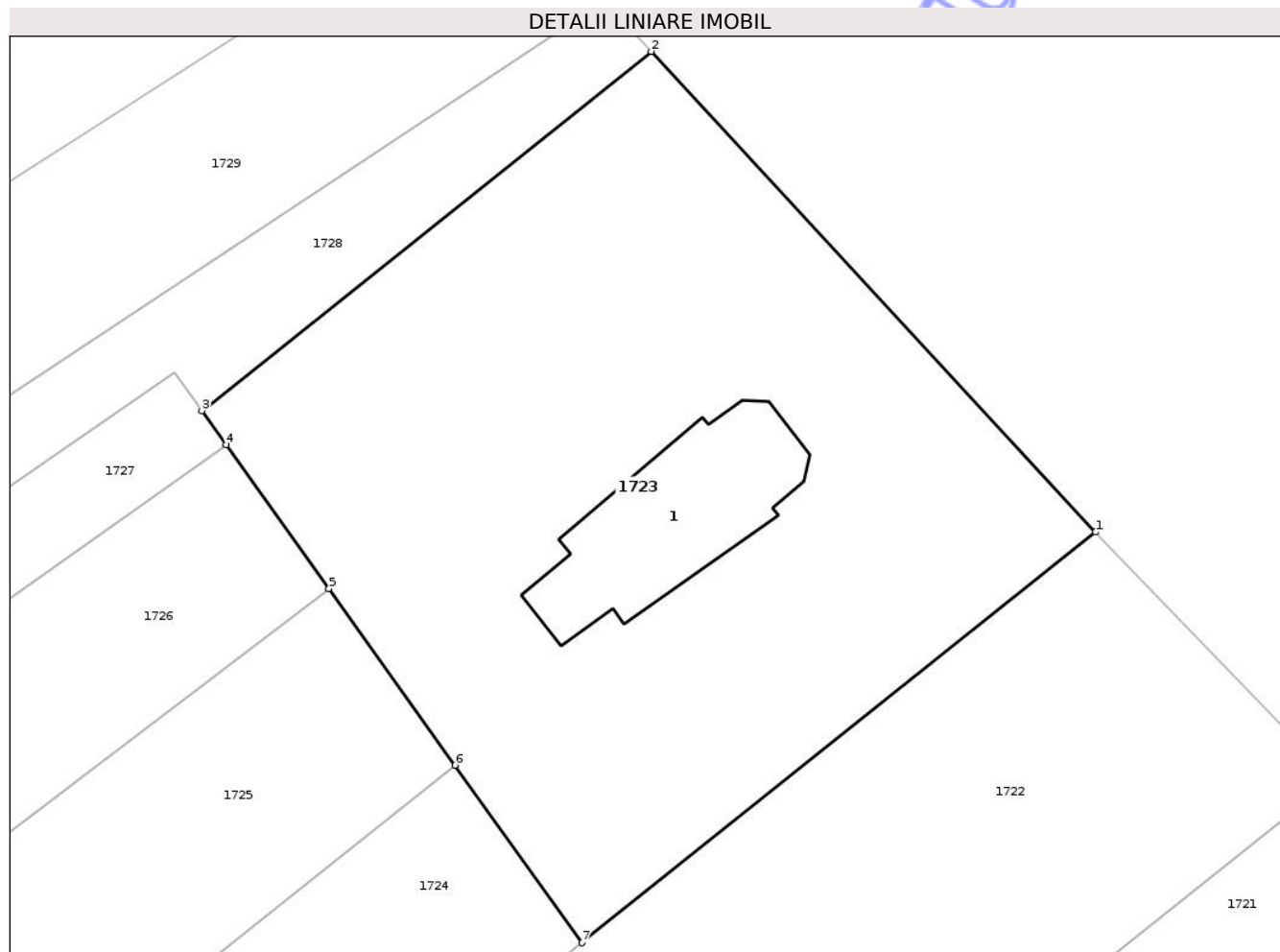
Inscrieri privind dezmembramintele dreptului de proprietate, drepturi reale de garanție și sarcini	Referințe
NU SUNT	

Anexa Nr. 1 La Partea I

Teren

Nr cadastral	Suprafața (mp)*	Observații / Referințe
50546	1.000	

* Suprafața este determinată în planul de proiecție Stereo 70.



Date referitoare la teren

Crt	Categorie folosință	Intravilan	Suprafața (mp)	Tarla	Parcelă	Nr. topo	Observații / Referințe
1	arabil	DA	800	26	571/199	-	INTRAVILAN PUG
2	curți construcții	DA	200	26	571/199	-	INTRAVILAN PUG

Date referitoare la construcții

Crt	Număr	Destinație construcție	Supraf. (mp)	Situație juridică	Observații / Referințe
A1.1	50546-C1	construcții administrative și social culturale	80	Fara acte	Nr. niveluri:1; S. construita la sol:80 mp; BISERICA DIN LEMN

Lungime Segmente

1) Valorile lungimilor segmentelor sunt obținute din proiecție în plan.

Punct început	X / Y	Punct sfârșit	X / Y	Lungime segment (** (m)
1	600.459,436 728.376,174	2	600.437,271 728.400,117	32.628
2	600.437,271 728.400,117	3	600.414,859 728.382,227	28.676

Punct început	X / Y	Punct sfârșit	X / Y	Lungime segment (** (m)
3	600.414,859 728.382,227	4	600.416,081 728.380,519	2.1
4	600.416,081 728.380,519	5	600.421,203 728.373,355	8.806
5	600.421,203 728.373,355	6	600.427,491 728.364,561	10.811
6	600.427,491 728.364,561	7	600.433,812 728.355,72	10.868
7	600.433,812 728.355,72	1	600.459,436 728.376,174	32.786

** Lungimile segmentelor sunt determinate în planul de proiecție Stereo 70 și sunt rotunjite la 1 milimetru.

*** Distanța dintre puncte este formată din segmente cumulate ce sunt mai mici decât valoarea 1 milimetru.

Neutilizabil în Circuitul Civil

**DATE DESPRE IMOBILUL NR. 1534**

Oficiul de Cadastru și Publicitate Imobiliară BOTOSANI
Biroul de Cadastru și Publicitate Imobiliară Dorohoi

A. Partea I. Descrierea imobilului

TEREN Necunoscut

Adresa: Loc. Pomârla, Nr. ., Jud. Botosani

Nr. Crt	Nr cadastral Nr. topografic	Suprafața* (mp)	Observații / Referințe
A1		1.300	Sector cadastral:32 Teren neimprejmuit;

B. Partea II. Proprietari și acte

Inscrieri privitoare la dreptul de proprietate și alte drepturi reale	Referințe
/	
Act Administrativ nr. 54989, din 14/11/1995 emis de CJSIPT BOTOSANI (Titlu proprietate);	
B1	A1
Intabulare, drept de PROPRIETATE, dobandit prin Reconstituire, cota actuala 1/1, cota initiala 1/1 1) CHIRIEAC ELENA, Lipsa C.N.P.	

C. Partea III. SARCINI .

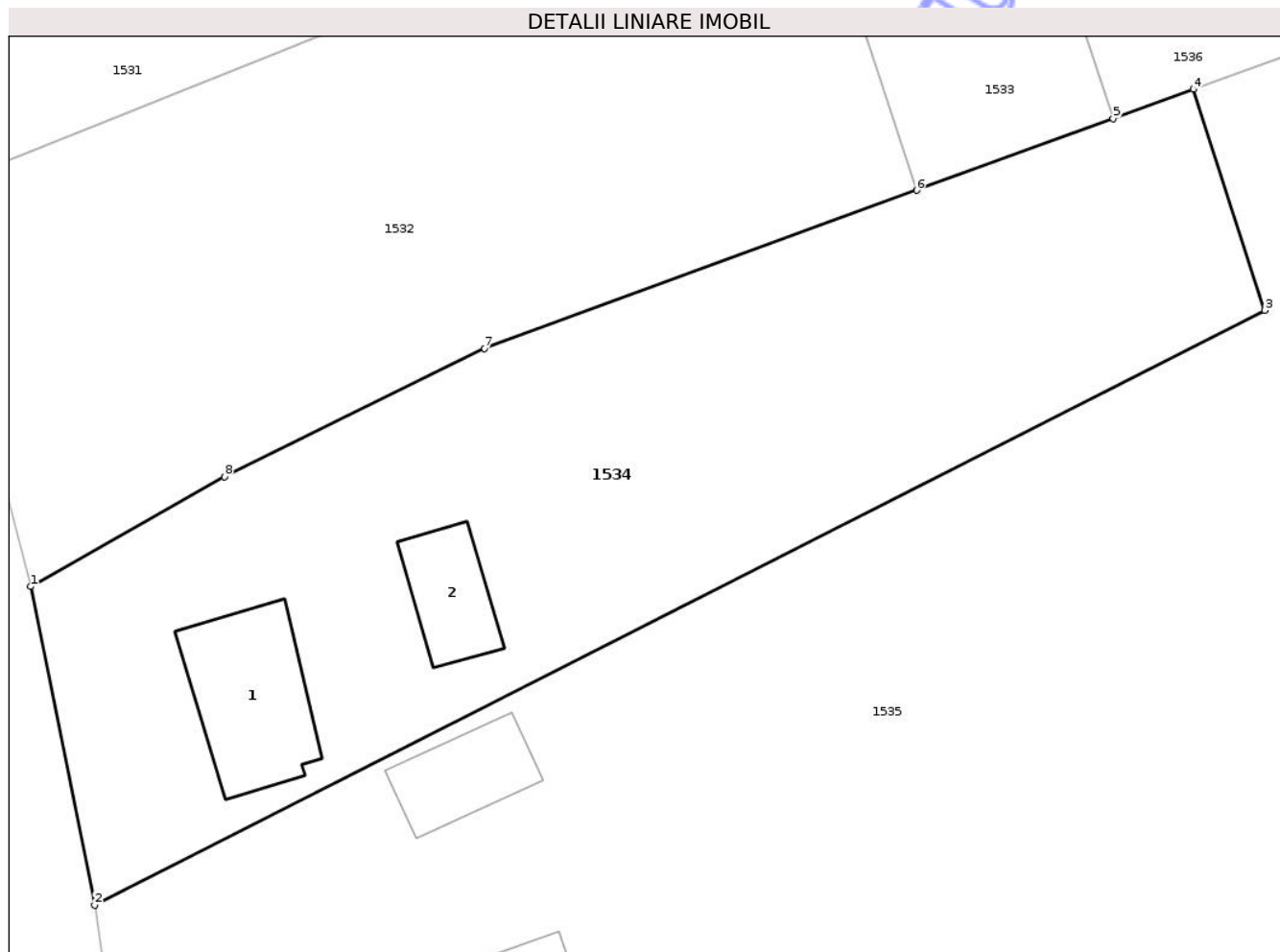
Inscrieri privind dezmembramintele dreptului de proprietate, drepturi reale de garanție și sarcini	Referințe
NU SUNT	

Anexa Nr. 1 La Partea I

Teren

Nr cadastral	Suprafața (mp)*	Observații / Referințe
	1.300	

* Suprafața este determinată în planul de proiecție Stereo 70.



Date referitoare la teren

Crt	Categorie folosință	Intra vilan	Suprafața (mp)	Tarla	Parcelă	Nr. topo	Observații / Referințe
1	arabil	DA	200	26	571/152	-	INTRAVILAN PUG
2	arabil	NU	125	26	571/152	-	
3	arabil	DA	539	26	335	-	
4	curti construcții	DA	436	26	335	-	

Date referitoare la construcții

Crt	Număr	Destinație construcție	Supraf. (mp)	Situație juridică	Observații / Referințe
A1.1	C1	necunoscut	65	Fara acte	Nr. niveluri:1; S. construita la sol:65 mp;
A1.2	C2	necunoscut	33	Fara acte	Nr. niveluri:1; S. construita la sol:33 mp;

Lungime Segmente

1) Valorile lungimilor segmentelor sunt obținute din proiecție în plan.

Punct început	X / Y	Punct sfârșit	X / Y	Lungime segment (** (m)

Punct început	X / Y	Punct sfârșit	X / Y	Lungime segment (** (m)
1	599.770,435 728.316,139	2	599.774,17 728.297,503	19.006
2	599.774,17 728.297,503	3	599.842,745 728.332,3	76.897
3	599.842,745 728.332,3	4	599.838,553 728.345,245	13.607
4	599.838,553 728.345,245	5	599.833,862 728.343,532	4.994
5	599.833,862 728.343,532	6	599.822,34 728.339,325	12.266
6	599.822,34 728.339,325	7	599.797,026 728.330,082	26.949
7	599.797,026 728.330,082	8	599.781,784 728.322,559	16.997
8	599.781,784 728.322,559	1	599.770,435 728.316,139	13.039

** Lungimile segmentelor sunt determinate în planul de proiecție Stereo 70 și sunt rotunjite la 1 milimetru.

*** Distanța dintre puncte este formată din segmente cumulate ce sunt mai mici decât valoarea 1 milimetru.

**DATE DESPRE IMOBILUL NR. 1544**

Oficiul de Cadastru și Publicitate Imobiliară BOTOSANI
Biroul de Cadastru și Publicitate Imobiliară Dorohoi

A. Partea I. Descrierea imobilului

TEREN Necunoscut

Nr. topografic: ,

Adresa: Loc. Pomârla, Nr. ., Jud. Botosani

Nr. Crt	Nr cadastral Nr. topografic	Suprafața* (mp)	Observații / Referințe
A1	52797	7.000	Sector cadastral:32 Teren neimprejmuit;

B. Partea II. Proprietari și acte

Inscrieri privitoare la dreptul de proprietate și alte drepturi reale	Referințe
4471 / 05/02/2026	
Act Administrativ nr. 121760, din 24/11/2002 emis de COMISIA JUDETEANA BOTOȘANI;	
B1	A1
Intabulare, drept de PROPRIETATE, dobândit prin Lege, cota actuala 1/1, cota initiala 1/1 1) RUSU VASILE, bun propriu(decedat)	

C. Partea III. SARCINI .

Inscrieri privind dezmembramintele dreptului de proprietate, drepturi reale de garanție și sarcini	Referințe
NU SUNT	

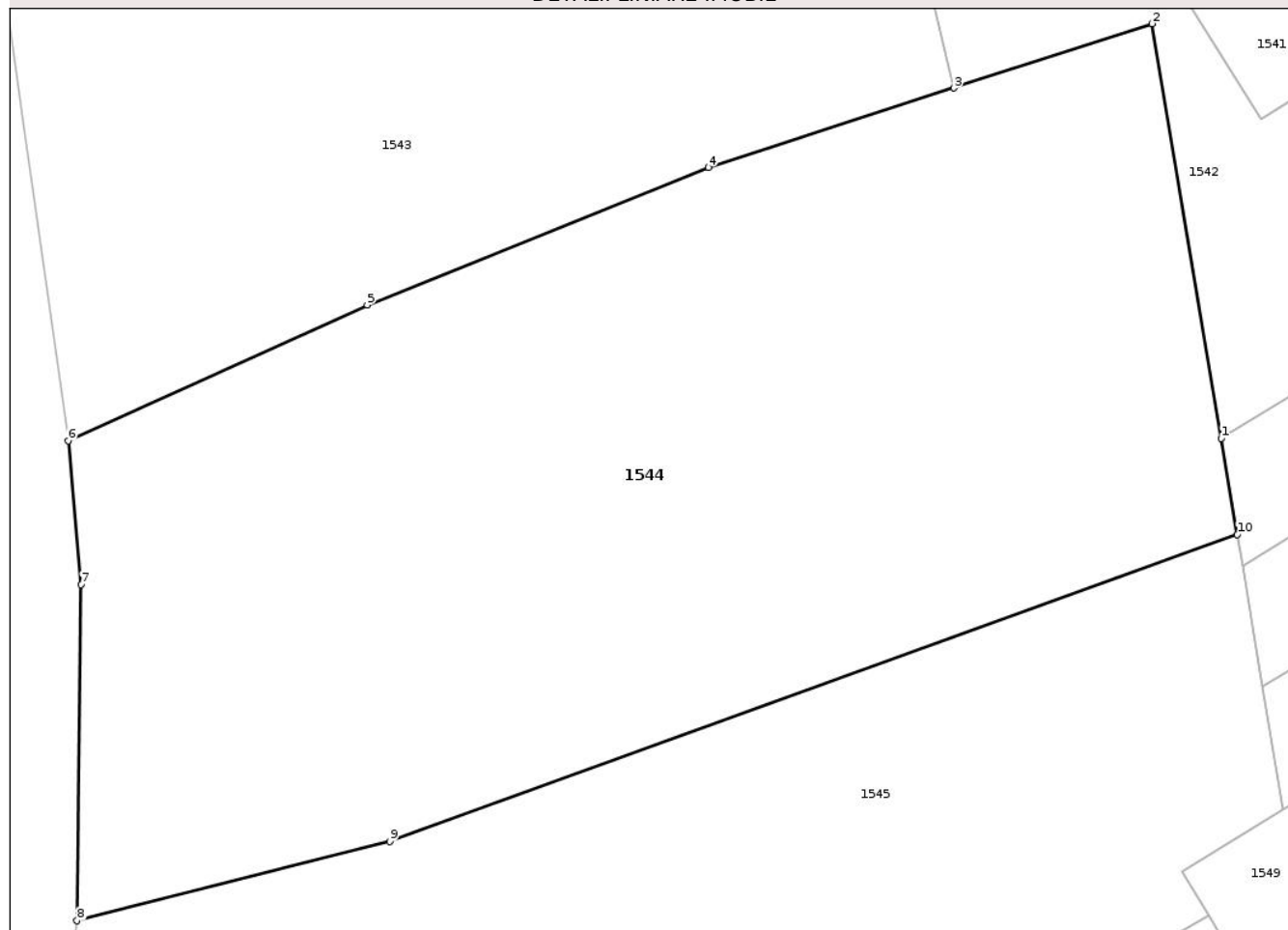
Anexa Nr. 1 La Partea I

Teren

Nr cadastral	Suprafața (mp)*	Observații / Referințe
52797	7.000	

* Suprafața este determinată în planul de proiecție Stereo 70.

DETALII LINIARE IMOBIL



Date referitoare la teren

Crt	Categorie folosință	Intravilan	Suprafața (mp)	Tarla	Parcelă	Nr. topo	Observații / Referințe
1	arabil	NU	3.161	26	571/100	-	
2	arabil	DA	3.839	26	571/100	-	INTRAVILAN PUG

Lungime Segmente

1) Valorile lungimilor segmentelor sunt obținute din proiecție în plan.

Punct început	X / Y	Punct sfârșit	X / Y	Lungime segment (** (m))
1	599.913,019 728.197,356	2	599.905,578 728.241,962	45.223
2	599.905,578 728.241,962	3	599.884,243 728.235,055	22.425
3	599.884,243 728.235,055	4	599.857,793 728.226,491	27.802
4	599.857,793 728.226,491	5	599.821,007 728.211,707	39.646

Punct început	X / Y	Punct sfârșit	X / Y	Lungime segment (** (m)
5	599.821,007 728.211,707	6	599.788,804 728.197,096	35.363
6	599.788,804 728.197,096	7	599.790,169 728.181,61	15.546
7	599.790,169 728.181,61	8	599.789,764 728.145,453	36.159
8	599.789,764 728.145,453	9	599.823,446 728.153,969	34.742
9	599.823,446 728.153,969	10	599.914,744 728.187,017	97.095
10	599.914,744 728.187,017	1	599.913,019 728.197,356	10.481

** Lungimile segmentelor sunt determinate în planul de proiecție Stereo 70 și sunt rotunjite la 1 milimetru.

*** Distanța dintre puncte este formată din segmente cumulate ce sunt mai mici decât valoarea 1 milimetru.

Neutilizabil în Circuitul Civil

**DATE DESPRE IMOBILUL NR. 1545**

Oficiul de Cadastru și Publicitate Imobiliară BOTOSANI
Biroul de Cadastru și Publicitate Imobiliară Dorohoi

A. Partea I. Descrierea imobilului

TEREN Necunoscut

Nr. topografic: ,

Adresa: Loc. Pomârla, Nr. ., Jud. Botosani

Nr. Crt	Nr cadastral Nr. topografic	Suprafața* (mp)	Observații / Referințe
A1	51045	6.500	Sector cadastral:32 Teren neimprejmuit;

B. Partea II. Proprietari și acte

Inscrieri privitoare la dreptul de proprietate și alte drepturi reale		Referințe
20715 / 31/07/2018		
Act Administrativ nr. 3514, din 06/10/1992 emis de Comisia Judeteana Botosani;		
B1	Intabulare, drept de PROPRIETATE, dobandit prin Lege, cota actuala 1/1, cota initiala 1/1 1) GRIGOROSCUA IOAN, bun propriu	A1

C. Partea III. SARCINI .

Inscrieri privind dezmembramintele dreptului de proprietate, drepturi reale de garanție și sarcini	Referințe
NU SUNT	

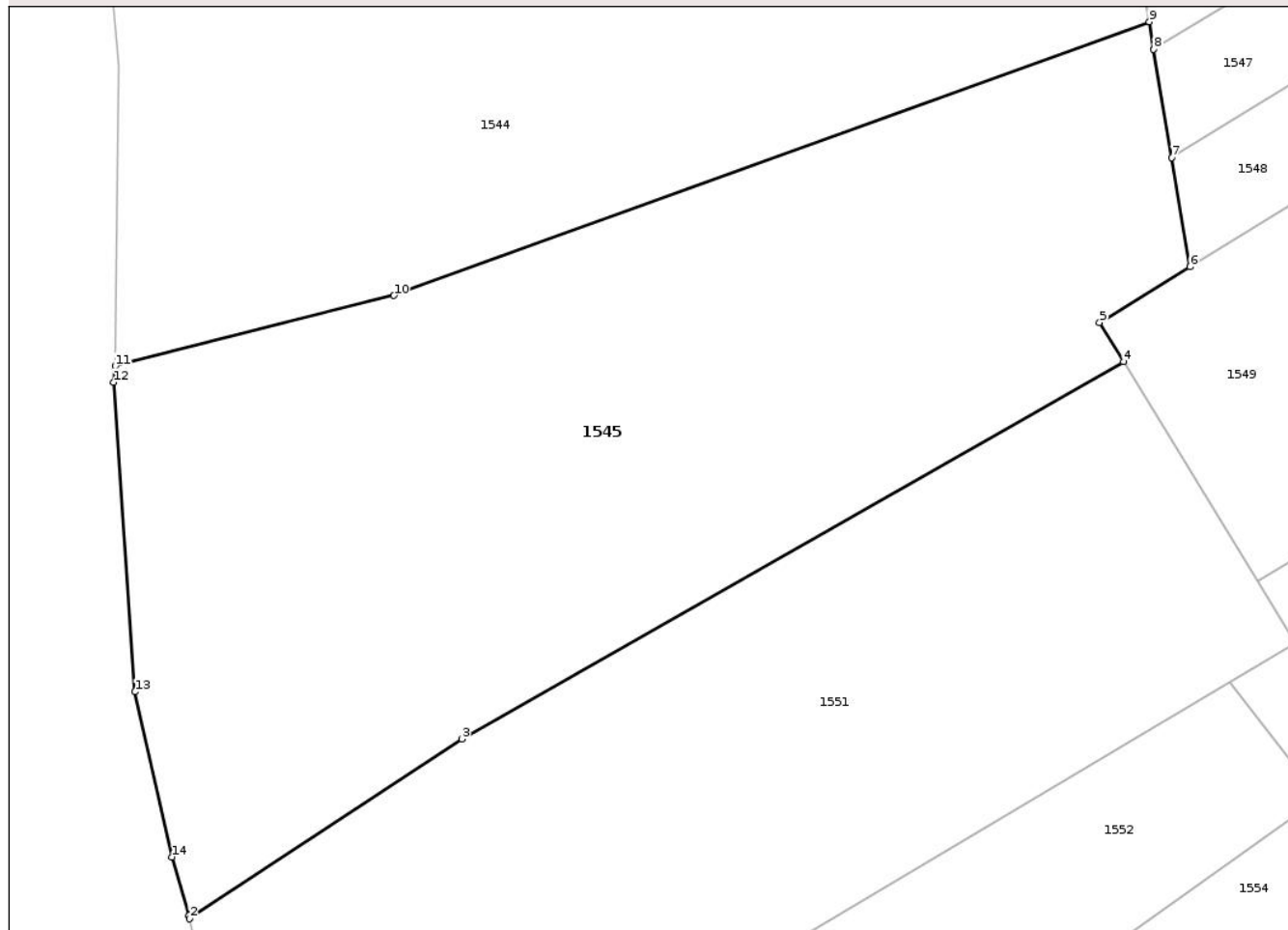
Anexa Nr. 1 La Partea I

Teren

Nr cadastral	Suprafața (mp)*	Observații / Referințe
51045	6.500	

* Suprafața este determinată în planul de proiecție Stereo 70.

DETALII LINIARE IMOBIL



Date referitoare la teren

Crt	Categorie folosință	Intravilan	Suprafața (mp)	Tarla	Parcelă	Nr. topo	Observații / Referințe
1	arabil	NU	2.700	26	571/158	-	
2	arabil	DA	3.800	26	571/158	-	INTRAVILAN PUG

Lungime Segmente

1) Valorile lungimilor segmentelor sunt obținute din proiecție în plan.

Punct început	X / Y	Punct sfârșit	X / Y	Lungime segment (** (m)
1	599.798,695 728.079,098	2	599.798,779 728.078,731	0.376
2	599.798,779 728.078,731	3	599.831,63 728.100,431	39.371
3	599.831,63 728.100,431	4	599.911,646 728.145,992	92.079
4	599.911,646 728.145,992	5	599.908,752 728.150,723	5.546

Punct început	X / Y	Punct sfârșit	X / Y	Lungime segment (** (m)
5	599.908,752 728.150,723	6	599.919,677 728.157,446	12.827
6	599.919,677 728.157,446	7	599.917,481 728.170,61	13.346
7	599.917,481 728.170,61	8	599.915,3 728.183,684	13.254
8	599.915,3 728.183,684	9	599.914,744 728.187,017	3.379
9	599.914,744 728.187,017	10	599.823,446 728.153,969	97.095
10	599.823,446 728.153,969	11	599.789,764 728.145,453	34.742
11	599.789,764 728.145,453	12	599.789,558 728.143,503	1.961
12	599.789,558 728.143,503	13	599.792,144 728.106,141	37.451
13	599.792,144 728.106,141	14	599.796,65 728.086,19	20.454
14	599.796,65 728.086,19	1	599.798,695 728.079,098	7.381

** Lungimile segmentelor sunt determinate în planul de proiecție Stereo 70 și sunt rotunjite la 1 milimetru.

*** Distanța dintre puncte este formată din segmente cumulate ce sunt mai mici decât valoarea 1 milimetru.

**DATE DESPRE IMOBILUL NR. 1546**

Oficiul de Cadastru și Publicitate Imobiliară BOTOSANI
Biroul de Cadastru și Publicitate Imobiliară Dorohoi

A. Partea I. Descrierea imobilului

TEREN Extravilan

Adresa: Jud. Botosani

Nr. Crt	Nr cadastral Nr. topografic	Suprafața* (mp)	Observații / Referințe
A1		2.000	Sector cadastral:32 Teren neimprejmuit;

B. Partea II. Proprietari și acte

Inscrieri privitoare la dreptul de proprietate și alte drepturi reale	Referințe
/	
Act Administrativ nr. 3530, din 07/10/1992 emis de CJSIPT BOTOSANI (Titlu proprietate);	
B1	A1
Intabulare, drept de PROPRIETATE, dobandit prin Reconstituire, cota actuala 1/1, cota initiala 1/1	
1) TIPISCA CONSTANTIN, Lipsa C.N.P.	

C. Partea III. SARCINI .

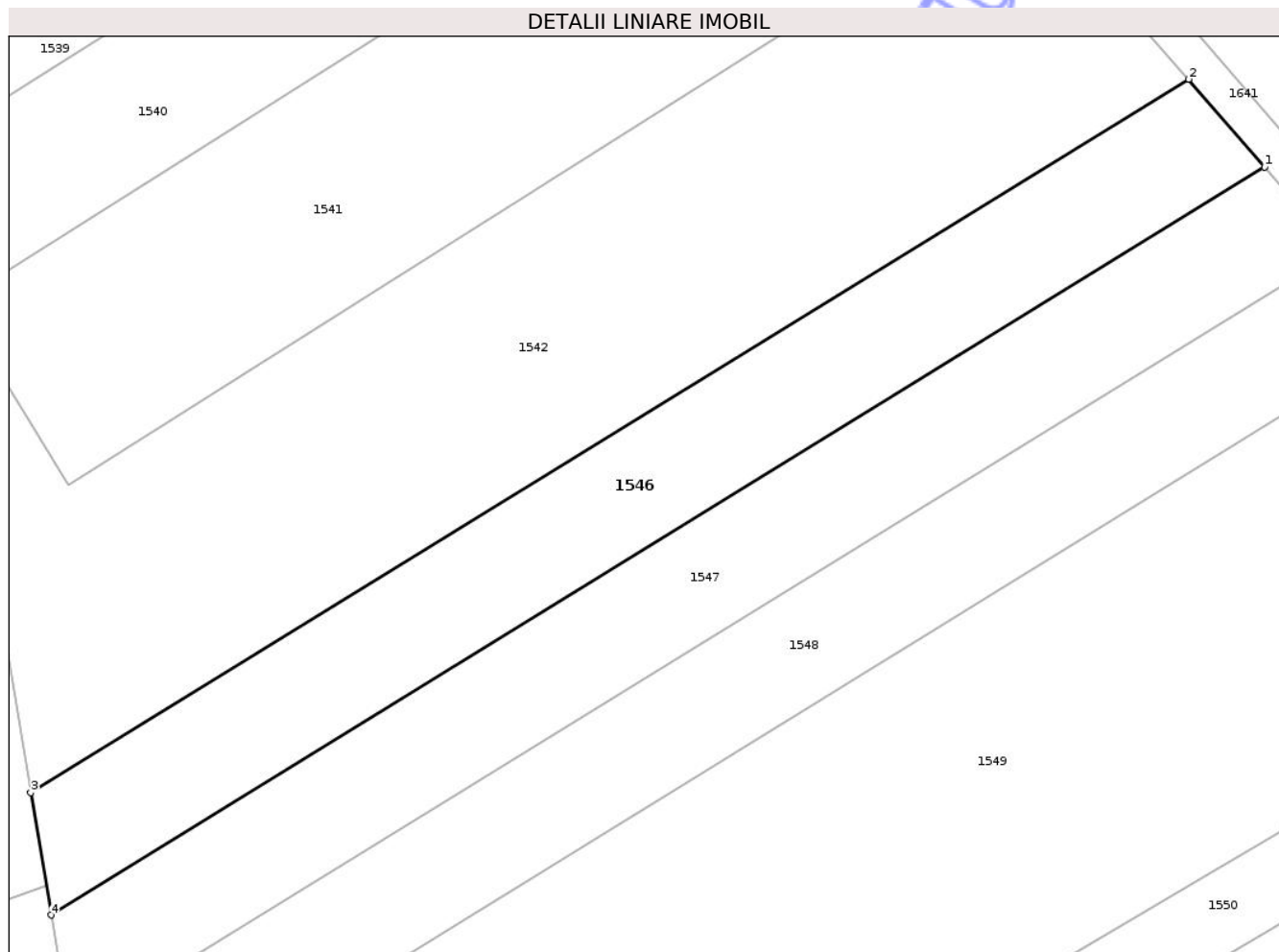
Inscrieri privind dezmembramintele dreptului de proprietate, drepturi reale de garanție și sarcini	Referințe
NU SUNT	

Anexa Nr. 1 La Partea I

Teren

Nr cadastral	Suprafața (mp)*	Observații / Referințe
	2.000	

* Suprafața este determinată în planul de proiecție Stereo 70.



Date referitoare la teren

Crt	Categorie folosință	Intra vilan	Suprafața (mp)	Tarla	Parcelă	Nr. topo	Observații / Referințe
1	arabil	NU	2.000	26	571/78	-	

Lungime Segmente

1) Valorile lungimilor segmentelor sunt obținute din proiecție în plan.

Punct început	X / Y	Punct sfârșit	X / Y	Lungime segment (** (m)
1	600.051,078 728.267,257	2	600.042,572 728.277,096	13.007
2	600.042,572 728.277,096	3	599.913,019 728.197,356	152.126
3	599.913,019 728.197,356	4	599.915,3 728.183,684	13.861
4	599.915,3 728.183,684	1	600.051,078 728.267,257	159.437

** Lungimile segmentelor sunt determinate în planul de proiecție Stereo 70 și sunt rotunjite la 1 milimetru.

*** Distanța dintre puncte este formată din segmente cumulate ce sunt mai mici decât valoarea 1 milimetru.

Neutilizabil în Circuitul
Civil

**DATE DESPRE IMOBILUL NR. 1547**

Oficiul de Cadastru și Publicitate Imobiliară BOTOSANI
Biroul de Cadastru și Publicitate Imobiliară Dorohoi

A. Partea I. Descrierea imobilului

TEREN Extravilan

Adresa: Jud. Botosani

Nr. Crt	Nr cadastral Nr. topografic	Suprafața* (mp)	Observații / Referințe
A1		2.000	Sector cadastral:32 Teren neimprejmuit;

B. Partea II. Proprietari și acte

Inscrieri privitoare la dreptul de proprietate și alte drepturi reale	Referințe
/	
Act Administrativ nr. 143378, din 03/03/2004 emis de CJSIPT BOTOSANI (Titlu proprietate);	
B1	A1
Intabulare, drept de PROPRIETATE, dobandit prin Reconstituire, cota actuala 1/1, cota initiala 1/1 1) FLOREA VASILE, Lipsa C.N.P.	

C. Partea III. SARCINI .

Inscrieri privind dezmembramintele dreptului de proprietate, drepturi reale de garanție și sarcini	Referințe
NU SUNT	

Anexa Nr. 1 La Partea I

Teren

Nr cadastral	Suprafața (mp)*	Observații / Referințe
	2.000	

* Suprafața este determinată în planul de proiecție Stereo 70.

DETALII LINIARE IMOBIL



Date referitoare la teren

Crt	Categorie folosință	Intra vilan	Suprafața (mp)	Tarla	Parcelă	Nr. topo	Observații / Referințe
1	arabil	NU	2.000	26	571/201	-	

Lungime Segmente

1) Valorile lungimilor segmentelor sunt obținute din proiecție în plan.

Punct început	X / Y	Punct sfârșit	X / Y	Lungime segment (** (m)
1	600.059,169 728.257,821	2	600.051,078 728.267,257	12.43
2	600.051,078 728.267,257	3	599.915,3 728.183,684	159.437
3	599.915,3 728.183,684	4	599.917,481 728.170,61	13.254
4	599.917,481 728.170,61	1	600.059,169 728.257,821	166.377

** Lungimile segmentelor sunt determinate în planul de proiecție Stereo 70 și sunt rotunjite la 1 milimetru.

*** Distanța dintre puncte este formată din segmente cumulate ce sunt mai mici decât valoarea 1 milimetru.

Neutilizabil în Circuitul
Civil

**DATE DESPRE IMOBILUL NR. 1548**

Oficiul de Cadastru și Publicitate Imobiliară BOTOSANI
Biroul de Cadastru și Publicitate Imobiliară Dorohoi

A. Partea I. Descrierea imobilului

TEREN Extravilan

Adresa: Jud. Botosani

Nr. Crt	Nr cadastral Nr. topografic	Suprafața* (mp)	Observații / Referințe
A1		2.100	Sector cadastral:32 Teren neimprejmuit;

B. Partea II. Proprietari și acte

Inscrieri privitoare la dreptul de proprietate și alte drepturi reale	Referințe
/	
Act Administrativ nr. 3522, din 07/10/1992 emis de CJSIPT BOTOSANI (Titlu proprietate);	
B1	A1
Intabulare, drept de PROPRIETATE, dobandit prin Reconstituire, cota actuala 1/1, cota initiala 1/1	
1) BUTNARIU PETREA, Lipsa C.N.P.	

C. Partea III. SARCINI .

Inscrieri privind dezmembramintele dreptului de proprietate, drepturi reale de garanție și sarcini	Referințe
NU SUNT	


Anexa Nr. 1 La Partea I

Teren

Nr cadastral	Suprafața (mp)*	Observații / Referințe
	2.100	

* Suprafața este determinată în planul de proiecție Stereo 70.

DETALII LINIARE IMOBIL



Date referitoare la teren

Crt	Categorie folosință	Intra vilan	Suprafața (mp)	Tarla	Parcelă	Nr. topo	Observații / Referințe
1	arabil	NU	2.100	26	571/9	-	

Lungime Segmente

1) Valorile lungimilor segmentelor sunt obținute din proiecție în plan.

Punct început	X / Y	Punct sfârșit	X / Y	Lungime segment (** (m)
1	600.059,169 728.257,821	2	599.917,481 728.170,61	166.377
2	599.917,481 728.170,61	3	599.919,677 728.157,446	13.346
3	599.919,677 728.157,446	4	600.067,331 728.248,329	173.382
4	600.067,331 728.248,329	1	600.059,169 728.257,821	12.519

** Lungimile segmentelor sunt determinate în planul de proiecție Stereo 70 și sunt rotunjite la 1 milimetru.

*** Distanţa dintre puncte este formată din segmente cumulate ce sunt mai mici decât valoarea 1 milimetru.

Neutilizabil în Circuitul
Civil

**DATE DESPRE IMOBILUL NR. 1549**

Oficiul de Cadastru și Publicitate Imobiliară BOTOSANI
Biroul de Cadastru și Publicitate Imobiliară Dorohoi

A. Partea I. Descrierea imobilului

TEREN Extravilan

Adresa: Jud. Botosani

Nr. Crt	Nr cadastral Nr. topografic	Suprafața* (mp)	Observații / Referințe
A1		7.300	Sector cadastral:32 Teren neimprejmuit;

B. Partea II. Proprietari și acte

Inscrieri privitoare la dreptul de proprietate și alte drepturi reale	Referințe
/	
Act Administrativ nr. 152744, din 12/08/2004 emis de CJSIPT BOTOSANI (Titlu proprietate);	
B1	A1
Intabulare, drept de PROPRIETATE, dobandit prin Reconstituire, cota actuala 1/1, cota initiala 1/1	
1) TIMOFTE GHEORGHE, Lipsa C.N.P.	
2) ABABEI VIORICA, Lipsa C.N.P.	
3) TIMOFTE CONSTANTIN, Lipsa C.N.P.	

C. Partea III. SARCINI .

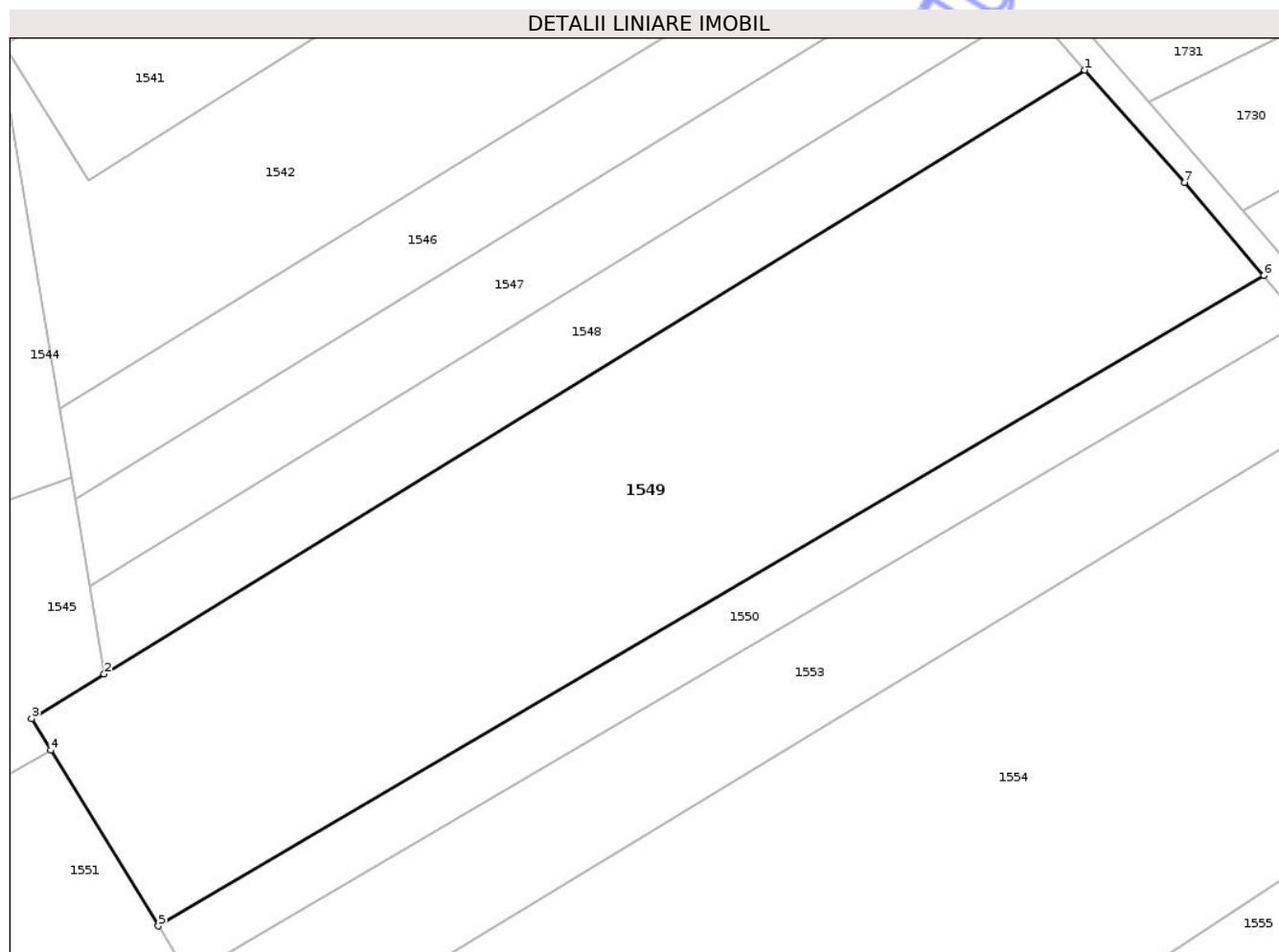
Inscrieri privind dezmembramintele dreptului de proprietate, drepturi reale de garanție și sarcini	Referințe
NU SUNT	

Anexa Nr. 1 La Partea I

Teren

Nr cadastral	Suprafața (mp)*	Observații / Referințe
	7.300	

* Suprafața este determinată în planul de proiecție Stereo 70.



Date referitoare la teren

Crt	Categorie folosință	Intra vilan	Suprafața (mp)	Tarla	Parcelă	Nr. topo	Observații / Referințe
1	arabil	NU	7.300	26	571/230	-	

Lungime Segmente

1) Valorile lungimilor segmentelor sunt obținute din proiecție în plan.

Punct început	X / Y	Punct sfârșit	X / Y	Lungime segment (** (m)
1	600.067,331 728.248,329	2	599.919,677 728.157,446	173.382
2	599.919,677 728.157,446	3	599.908,752 728.150,723	12.827
3	599.908,752 728.150,723	4	599.911,646 728.145,992	5.546
4	599.911,646 728.145,992	5	599.927,826 728.119,544	31.005
5	599.927,826 728.119,544	6	600.094,263 728.217,378	193.061

Punct început	X / Y	Punct sfârșit	X / Y	Lungime segment (** (m)
6	600.094,263 728.217,378	7	600.082,323 728.231,406	18.421
7	600.082,323 728.231,406	1	600.067,331 728.248,329	22.608

** Lungimile segmentelor sunt determinate în planul de proiecție Stereo 70 și sunt rotunjite la 1 milimetru.

*** Distanța dintre puncte este formată din segmente cumulate ce sunt mai mici decât valoarea 1 milimetru.

Neutilizabil în Circuitul Civil

**DATE DESPRE IMOBILUL NR. 1550**

Oficiul de Cadastru și Publicitate Imobiliară BOTOSANI
Biroul de Cadastru și Publicitate Imobiliară Dorohoi

A. Partea I. Descrierea imobilului

TEREN Extravilan

Adresa: Jud. Botosani

Nr. Crt	Nr cadastral Nr. topografic	Suprafața* (mp)	Observații / Referințe
A1		1.711	Sector cadastral:32 Teren neimprejmuit;

B. Partea II. Proprietari și acte

Inscrieri privitoare la dreptul de proprietate și alte drepturi reale	Referințe
/	
Act Administrativ nr. 108982, din 13/10/2002 emis de CJSIPT BOTOSANI (Titlu proprietate);	
B1	A1
Intabulare, drept de PROPRIETATE, dobandit prin Reconstituire, cota actuala 1/1, cota initiala 1/1	
1) RUSU IOAN, Lipsa C.N.P.	

C. Partea III. SARCINI .

Inscrieri privind dezmembramintele dreptului de proprietate, drepturi reale de garanție și sarcini	Referințe
NU SUNT	

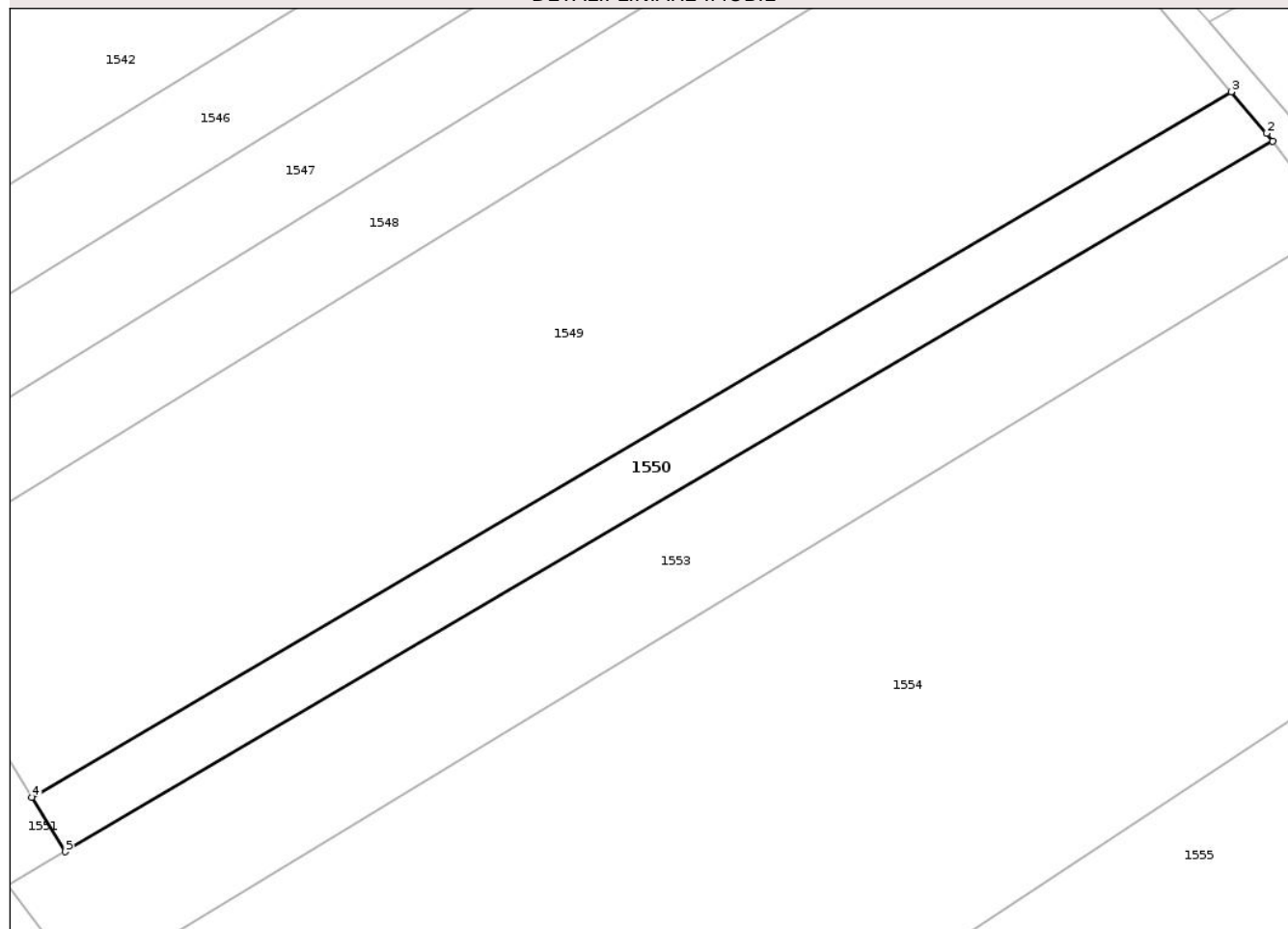
Anexa Nr. 1 La Partea I

Teren

Nr cadastral	Suprafața (mp)*	Observații / Referințe
	1.711	

* Suprafața este determinată în planul de proiecție Stereo 70.

DETALII LINIARE IMOBIL



Date referitoare la teren

Crt	Categorie folosință	Intra vilan	Suprafața (mp)	Tarla	Parcelă	Nr. topo	Observații / Referințe
1	arabil	NU	1.711	26	571/95	-	

Lungime Segmente

1) Valorile lungimilor segmentelor sunt obținute din proiecție în plan.

Punct început	X / Y	Punct sfârșit	X / Y	Lungime segment (** (m)
1	600.100,016 728.210,504	2	600.099,171 728.211,612	1.393
2	600.099,171 728.211,612	3	600.094,263 728.217,378	7.573
3	600.094,263 728.217,378	4	599.927,826 728.119,544	193.061
4	599.927,826 728.119,544	5	599.932,43 728.112,018	8.822
5	599.932,43 728.112,018	1	600.100,016 728.210,504	194.382

** Lungimile segmentelor sunt determinate în planul de proiecție Stereo 70 și sunt rotunjite la 1 milimetru.

*** Distanța dintre puncte este formată din segmente cumulate ce sunt mai mici decât valoarea 1 milimetru.

Neutilizabil în Circuitul
Civil

**DATE DESPRE IMOBILUL NR. 1551**

Oficiul de Cadastru și Publicitate Imobiliară BOTOSANI
Biroul de Cadastru și Publicitate Imobiliară Dorohoi

A. Partea I. Descrierea imobilului

TEREN Necunoscut

Adresa: Loc. Pomârla, Nr. ., Jud. Botosani

Nr. Crt	Nr cadastral Nr. topografic	Suprafața* (mp)	Observații / Referințe
A1		5.600	Sector cadastral:32 Teren neimprejmuit;

B. Partea II. Proprietari și acte

Inscrieri privitoare la dreptul de proprietate și alte drepturi reale	Referințe
/	
Act Administrativ nr. 121761, din 24/11/2002 emis de CJSIPT BOTOSANI (Titlu proprietate);	
B1	A1
Intabulare, drept de PROPRIETATE, dobandit prin Reconstituire, cota actuala 1/1, cota initiala 1/1 1) VOITOVICI DUMITRU, Lipsa C.N.P.	

C. Partea III. SARCINI .

Inscrieri privind dezmembramintele dreptului de proprietate, drepturi reale de garanție și sarcini	Referințe
NU SUNT	

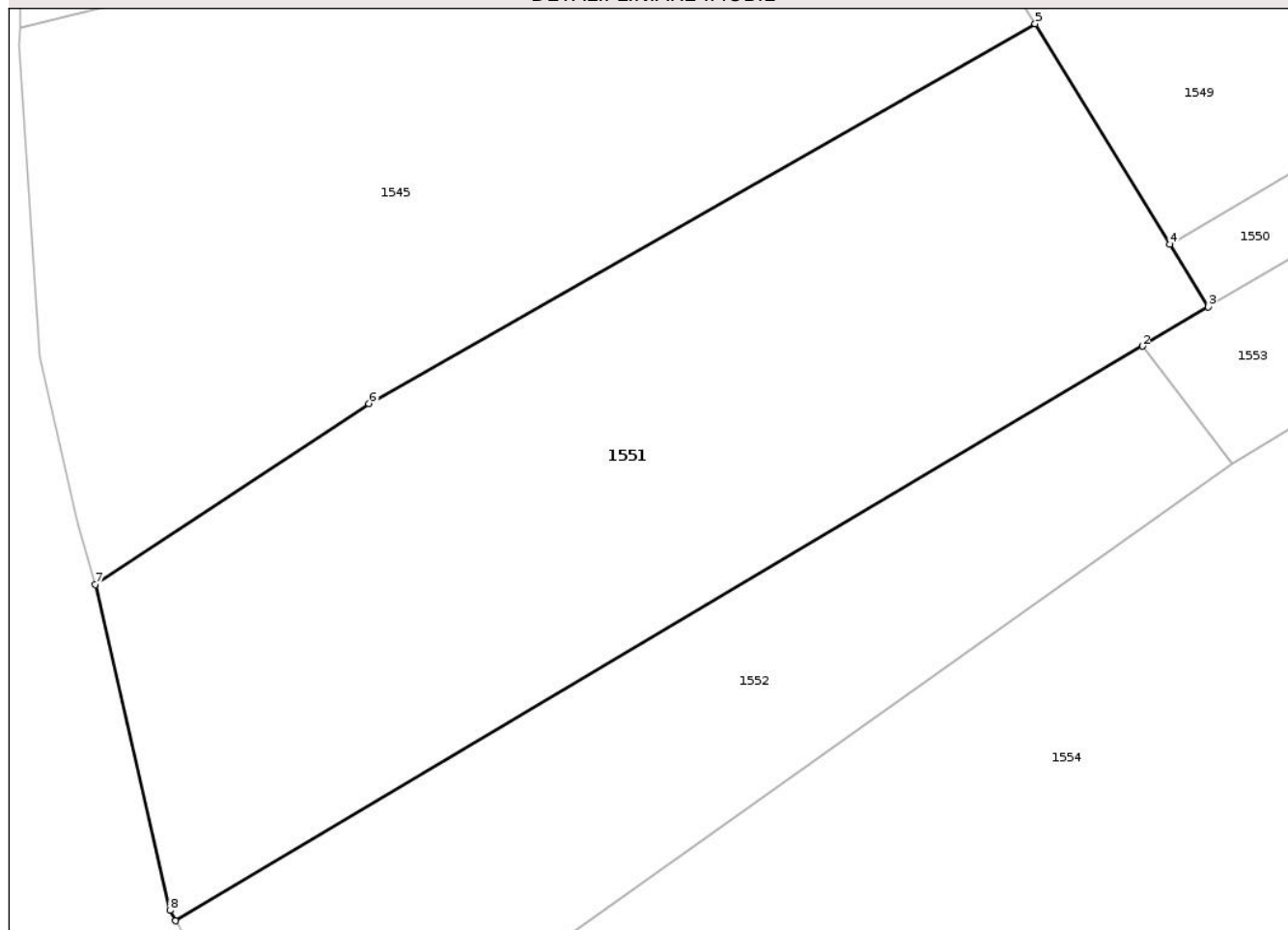
Anexa Nr. 1 La Partea I

Teren

Nr cadastral	Suprafața (mp)*	Observații / Referințe
	5.600	

* Suprafața este determinată în planul de proiecție Stereo 70.

DETALII LINIARE IMOBIL



Date referitoare la teren

Crt	Categorie folosință	Intravilan	Suprafața (mp)	Tarla	Parcelă	Nr. topo	Observații / Referințe
1	arabil	NU	3.100	26	571/98	-	
2	arabil	DA	2.500	26	571/98	-	INTRAVILAN PUG

Lungime Segmente

1) Valorile lungimilor segmentelor sunt obținute din proiecție în plan.

Punct început	X / Y	Punct sfârșit	X / Y	Lungime segment (** (m))
1	599.808,418 728.038,396	2	599.924,527 728.107,327	135.029
2	599.924,527 728.107,327	3	599.932,43 728.112,018	9.19
3	599.932,43 728.112,018	4	599.927,826 728.119,544	8.822
4	599.927,826 728.119,544	5	599.911,646 728.145,992	31.005

Punct început	X / Y	Punct sfârșit	X / Y	Lungime segment (** (m)
5	599.911,646 728.145,992	6	599.831,63 728.100,431	92.079
6	599.831,63 728.100,431	7	599.798,779 728.078,731	39.371
7	599.798,779 728.078,731	8	599.807,734 728.039,626	40.117
8	599.807,734 728.039,626	1	599.808,418 728.038,396	1.408

** Lungimile segmentelor sunt determinate în planul de proiecție Stereo 70 și sunt rotunjite la 1 milimetru.

*** Distanța dintre puncte este formată din segmente cumulate ce sunt mai mici decât valoarea 1 milimetru.

Neutilizabil în Circuitul Civil

**DATE DESPRE IMOBILUL NR. 1552**

Oficiul de Cadastru și Publicitate Imobiliară BOTOSANI
Biroul de Cadastru și Publicitate Imobiliară Dorohoi

A. Partea I. Descrierea imobilului

TEREN Necunoscut

Adresa: Loc. Pomârla, Nr. ., Jud. Botosani

Nr. Crt	Nr cadastral Nr. topografic	Suprafața* (mp)	Observații / Referințe
A1		3.169	Sector cadastral:32 Teren neimprejmuit;

B. Partea II. Proprietari și acte

Inscrieri privitoare la dreptul de proprietate și alte drepturi reale	Referințe
/	
Act Administrativ nr. 3531, din 07/10/1992 emis de CJSIPT BOTOSANI (Titlu proprietate);	
B1	A1
Intabulare, drept de PROPRIETATE, dobandit prin Reconstituire, cota actuala 1/1, cota initiala 1/1	
1) MAXIM CALINA , Lipsa C.N.P.	

C. Partea III. SARCINI .

Inscrieri privind dezmembramintele dreptului de proprietate, drepturi reale de garanție și sarcini	Referințe
NU SUNT	

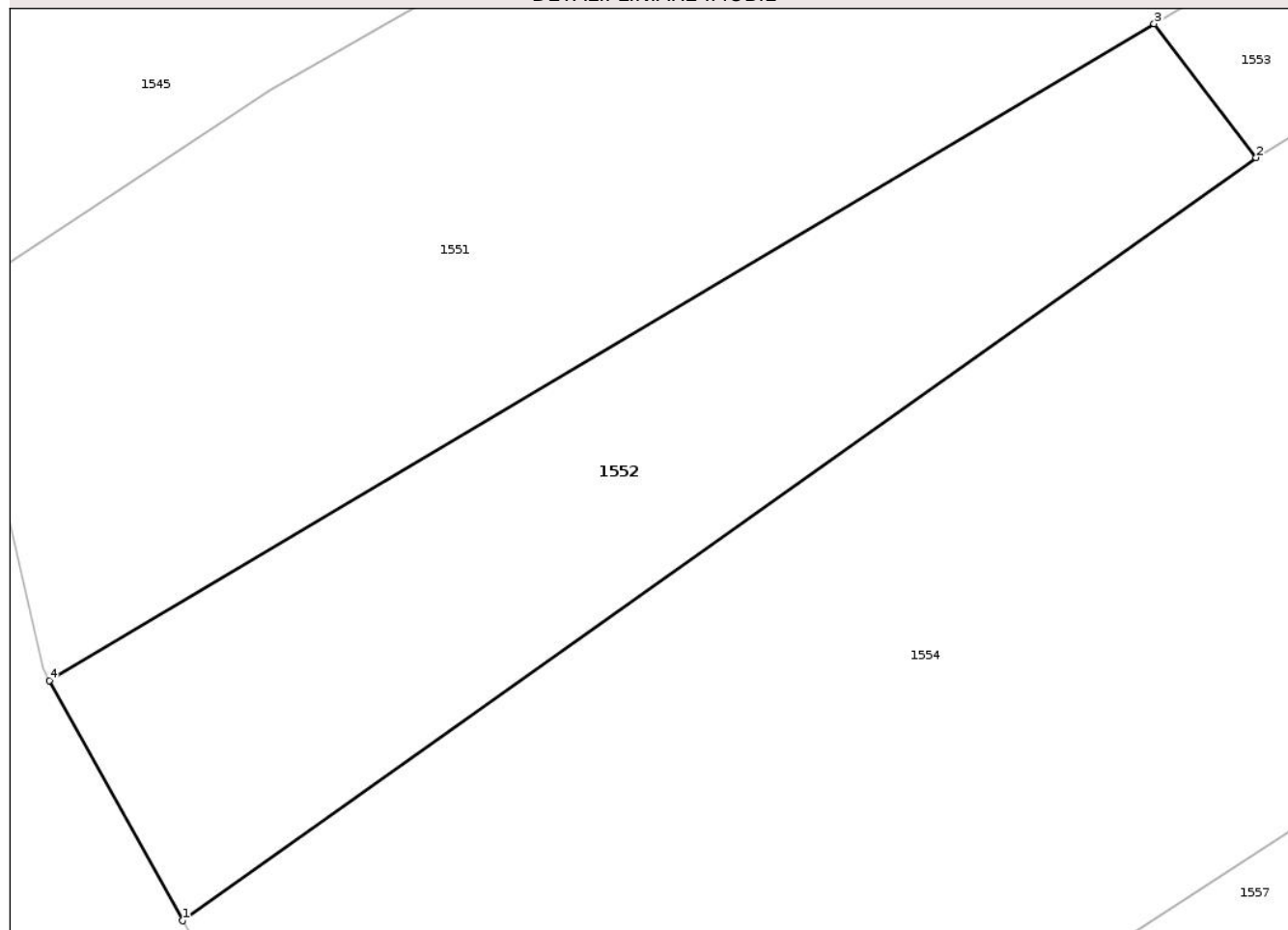
Anexa Nr. 1 La Partea I

Teren

Nr cadastral	Suprafața (mp)*	Observații / Referințe
	3.169	

* Suprafața este determinată în planul de proiecție Stereo 70.

DETALII LINIARE IMOBIL



Date referitoare la teren

Crt	Categorie folosință	Intravilan	Suprafața (mp)	Tarla	Parcelă	Nr. topo	Observații / Referințe
1	arabil	NU	1.600	26	571/160	-	
2	arabil	DA	1.569	26	571/160	-	INTRAVILAN PUG

Lungime Segmente

1) Valorile lungimilor segmentelor sunt obținute din proiecție în plan.

Punct început	X / Y	Punct sfârșit	X / Y	Lungime segment (** (m))
1	599.822,453 728.013,184	2	599.935,258 728.093,283	138.35
2	599.935,258 728.093,283	3	599.924,527 728.107,327	17.674
3	599.924,527 728.107,327	4	599.808,418 728.038,396	135.029
4	599.808,418 728.038,396	1	599.822,453 728.013,184	28.855

** Lungimile segmentelor sunt determinate în planul de proiecție Stereo 70 și sunt rotunjite la 1 milimetru.

*** Distanța dintre puncte este formată din segmente cumulate ce sunt mai mici decât valoarea 1 milimetru.

Neutilizabil în Circuitul
Civil

**DATE DESPRE IMOBILUL NR. 1553**

Oficiul de Cadastru și Publicitate Imobiliară BOTOSANI
Biroul de Cadastru și Publicitate Imobiliară Dorohoi

A. Partea I. Descrierea imobilului

TEREN Extravilan

Adresa: Jud. Botosani

Nr. Crt	Nr cadastral Nr. topografic	Suprafața* (mp)	Observații / Referințe
A1		3.289	Sector cadastral:32 Teren neimprejmuit;

B. Partea II. Proprietari și acte

Inscrieri privitoare la dreptul de proprietate și alte drepturi reale	Referințe
/	
Act Administrativ nr. 137990, din 09/09/2003 emis de CJSIPT BOTOSANI (Titlu proprietate);	
B1	A1
Intabulare, drept de PROPRIETATE, dobandit prin Reconstituire, cota actuala 1/1, cota initiala 1/1	
1) BELDIANU SAVETA, Lipsa C.N.P. 2) RUSU IOAN, Lipsa C.N.P. 3) RUSU PETRU, Lipsa C.N.P. 4) RUSU MARIA, Lipsa C.N.P. 5) CHIRILA SOFIA, Lipsa C.N.P. 6) RUSU NECULAI, Lipsa C.N.P.	

C. Partea III. SARCINI .

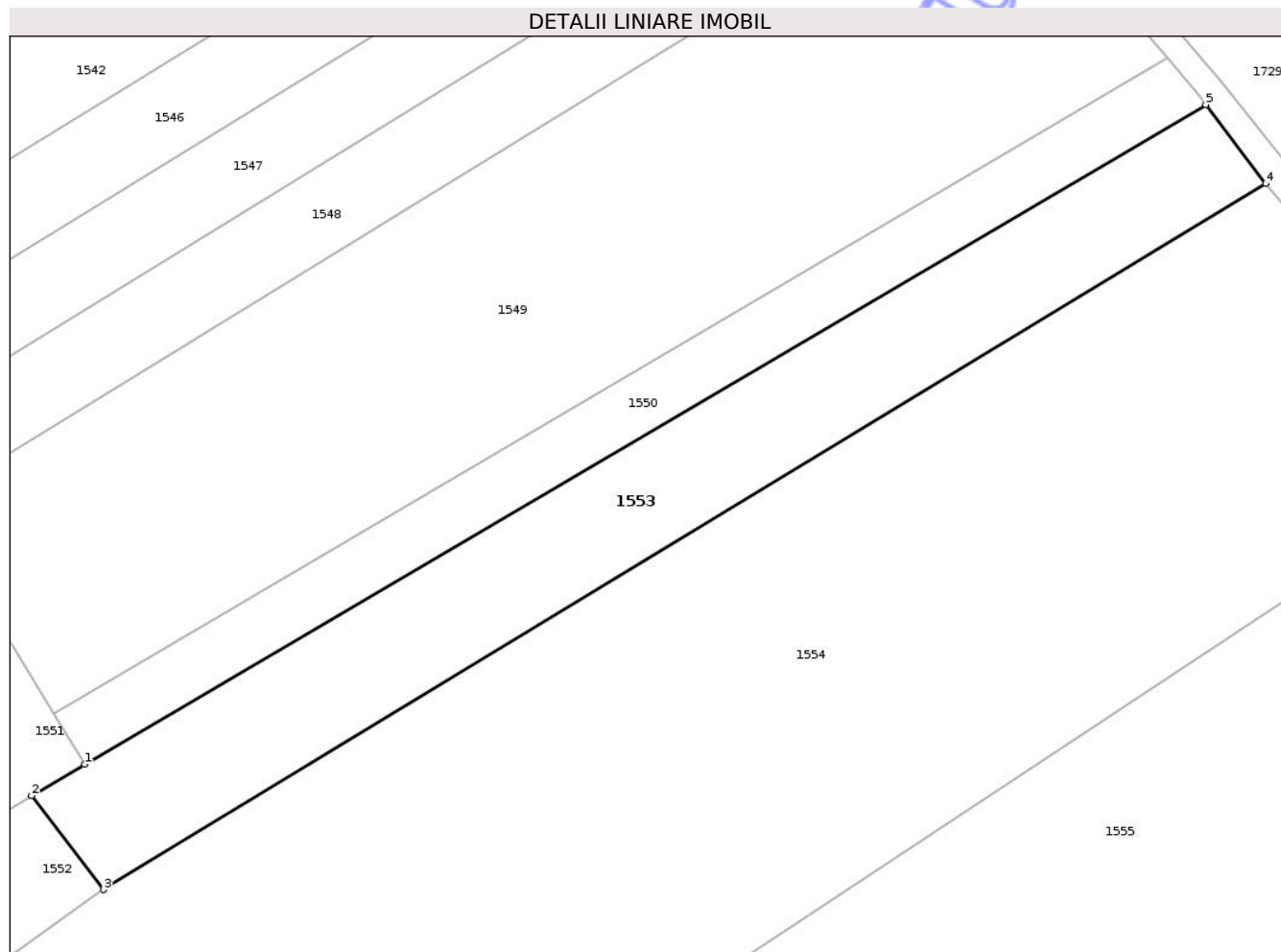
Inscrieri privind dezmembramintele dreptului de proprietate, drepturi reale de garanție și sarcini	Referințe
NU SUNT	

Anexa Nr. 1 La Partea I

Teren

Nr cadastral	Suprafața (mp)*	Observații / Referințe
	3.289	

* Suprafața este determinată în planul de proiecție Stereo 70.



Date referitoare la teren

Crt	Categorie folosință	Intra vilan	Suprafața (mp)	Tarla	Parcelă	Nr. topo	Observații / Referințe
1	arabil	NU	3.289	26	571/1223	-	

Lungime Segmente

1) Valorile lungimilor segmentelor sunt obținute din proiecție în plan.

Punct început	X / Y	Punct sfârșit	X / Y	Lungime segment (** (m)
1	599.932,43 728.112,018	2	599.924,527 728.107,327	9.19
2	599.924,527 728.107,327	3	599.935,258 728.093,283	17.674
3	599.935,258 728.093,283	4	600.108,968 728.198,677	203.182
4	600.108,968 728.198,677	5	600.100,016 728.210,504	14.834
5	600.100,016 728.210,504	1	599.932,43 728.112,018	194.382

** Lungimile segmentelor sunt determinate în planul de proiecție Stereo 70 și sunt rotunjite la 1 milimetru.

*** Distanța dintre puncte este formată din segmente cumulate ce sunt mai mici decât valoarea 1 milimetru.

Neutilizabil în Circuitul
Civil

**DATE DESPRE IMOBILUL NR. 1554**

Oficiul de Cadastru și Publicitate Imobiliară BOTOSANI
Biroul de Cadastru și Publicitate Imobiliară Dorohoi

A. Partea I. Descrierea imobilului

TEREN Necunoscut

Adresa: Loc. Pomârla, Nr. ., Jud. Botosani

Nr. Crt	Nr cadastral Nr. topografic	Suprafața* (mp)	Observații / Referințe
A1		20.000	Sector cadastral:32 Teren neimprejmuit;

B. Partea II. Proprietari și acte

Inscrieri privitoare la dreptul de proprietate și alte drepturi reale	Referințe
/	
Act Administrativ nr. 133149, din 12/04/2003 emis de CJSIPT BOTOSANI (Titlu proprietate);	
B1	A1
Intabulare, drept de PROPRIETATE, dobandit prin Reconstituire, cota actuala 1/1, cota initiala 1/1	
1) VIERIU ZAMFIRA , Lipsa C.N.P. 2) VIERIU EUGENIA , Lipsa C.N.P. 3) CALANCEA STEFANIA , Lipsa C.N.P. 4) MANEA TITICA , Lipsa C.N.P. 5) VIERIU ADAM , Lipsa C.N.P. 6) VIERIU ANTON , Lipsa C.N.P. 7) DIMA DOINA , Lipsa C.N.P. 8) VIERIU ELENA , Lipsa C.N.P.	

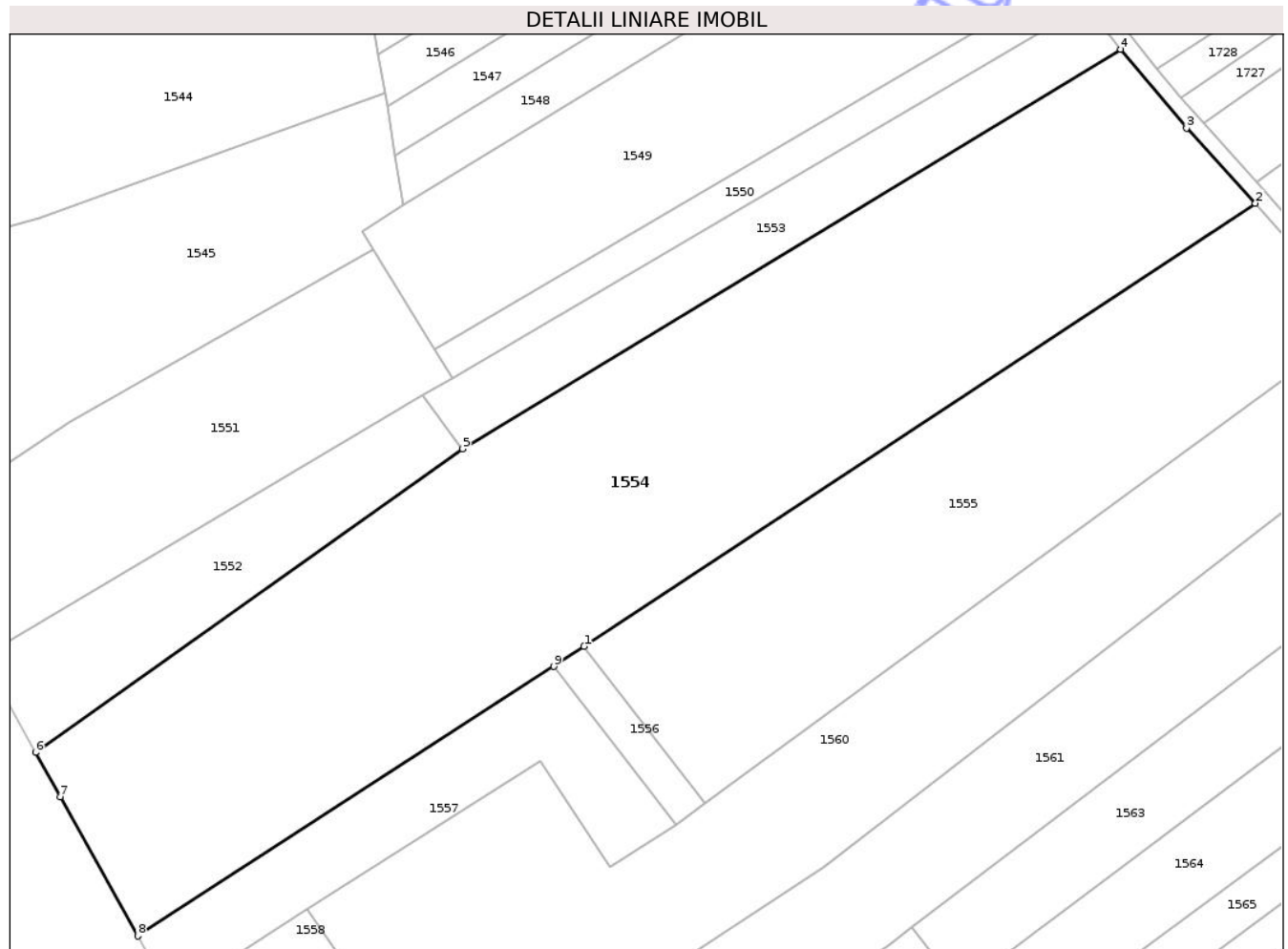
C. Partea III. SARCINI .

Inscrieri privind dezmembramintele dreptului de proprietate, drepturi reale de garanție și sarcini	Referințe
NU SUNT	

Teren

Nr cadastral	Suprafața (mp)*	Observații / Referințe
	20.000	

* Suprafața este determinată în planul de proiecție Stereo 70.



Date referitoare la teren

Crt	Categorie folosință	Intra vilan	Suprafața (mp)	Tarla	Parcelă	Nr. topo	Observații / Referințe
1	arabil	NU	16.900	26	571/102	-	
2	arabil	DA	3.100	26	571/102	-	INTRAVILAN PUG

Lungime Segmente

1) Valorile lungimilor segmentelor sunt obținute din proiecție în plan.

Punct început	X / Y	Punct sfârșit	X / Y	Lungime segment (** (m)
1	599.967,307 728.041,157	2	600.144,564 728.158,023	212.315
2	600.144,564 728.158,023	3	600.126,385 728.177,908	26.943
3	600.126,385 728.177,908	4	600.108,968 728.198,677	27.105
4	600.108,968 728.198,677	5	599.935,258 728.093,283	203.182

Punct început	X / Y	Punct sfârșit	X / Y	Lungime segment (** (m)
5	599.935,258 728.093,283	6	599.822,453 728.013,184	138.35
6	599.822,453 728.013,184	7	599.828,971 728.001,474	13.402
7	599.828,971 728.001,474	8	599.849,418 727.964,744	42.038
8	599.849,418 727.964,744	9	599.959,317 728.035,855	130.899
9	599.959,317 728.035,855	1	599.967,307 728.041,157	9.589

** Lungimile segmentelor sunt determinate în planul de proiecție Stereo 70 și sunt rotunjite la 1 milimetru.

*** Distanța dintre puncte este formată din segmente cumulate ce sunt mai mici decât valoarea 1 milimetru.

Neutilizabil în Circuitul Civil

**DATE DESPRE IMOBILUL NR. 1555**

Oficiul de Cadastru și Publicitate Imobiliară BOTOSANI
Biroul de Cadastru și Publicitate Imobiliară Dorohoi

A. Partea I. Descrierea imobilului

TEREN Extravilan

Adresa: Jud. Botosani

Nr. Crt	Nr cadastral Nr. topografic	Suprafața* (mp)	Observații / Referințe
A1		10.000	Sector cadastral:32 Teren neimprejmuit;

B. Partea II. Proprietari și acte

Inscrieri privitoare la dreptul de proprietate și alte drepturi reale	Referințe
/	
Act Administrativ nr. 152744, din 12/08/2004 emis de CJSIPT BOTOSANI (Titlu proprietate);	
B1	A1
Intabulare, drept de PROPRIETATE, dobandit prin Reconstituire, cota actuala 1/1, cota initiala 1/1	
1) TIMOFTE GHEORGHE, Lipsa C.N.P.	
2) ABABEI VIORICA, Lipsa C.N.P.	
3) TIMOFTE CONSTANTIN, Lipsa C.N.P.	

C. Partea III. SARCINI .

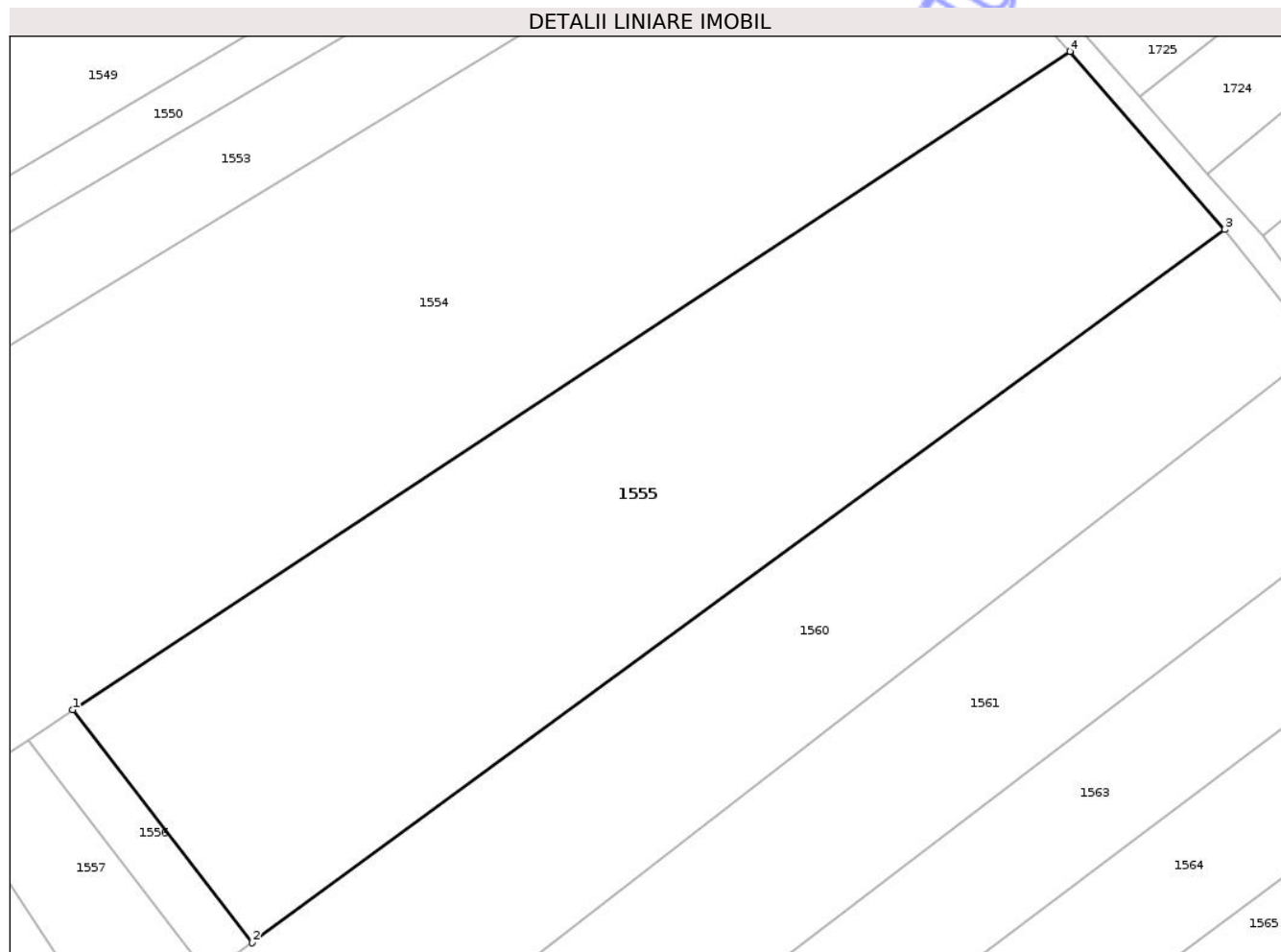
Inscrieri privind dezmembramintele dreptului de proprietate, drepturi reale de garanție și sarcini	Referințe
NU SUNT	

Anexa Nr. 1 La Partea I

Teren

Nr cadastral	Suprafața (mp)*	Observații / Referințe
	10.000	

* Suprafața este determinată în planul de proiecție Stereo 70.



Date referitoare la teren

Crt	Categorie folosință	Intravilan	Suprafața (mp)	Tarla	Parcelă	Nr. topo	Observații / Referințe
1	arabil	NU	10.000	26	571/236	-	

Lungime Segmente

1) Valorile lungimilor segmentelor sunt obținute din proiecție în plan.

Punct început	X / Y	Punct sfârșit	X / Y	Lungime segment (** (m)
1	599.967,307 728.041,157	2	599.999,213 727.999,809	52.227
2	599.999,213 727.999,809	3	600.172,021 728.126,385	214.206
3	600.172,021 728.126,385	4	600.144,564 728.158,023	41.891
4	600.144,564 728.158,023	1	599.967,307 728.041,157	212.315

** Lungimile segmentelor sunt determinate în planul de proiecție Stereo 70 și sunt rotunjite la 1 milimetru.

*** Distanța dintre puncte este formată din segmente cumulate ce sunt mai mici decât valoarea 1 milimetru.

Neutilizabil în Circuitul
Civil

**DATE DESPRE IMOBILUL NR. 1557**

Oficiul de Cadastru și Publicitate Imobiliară BOTOSANI
Biroul de Cadastru și Publicitate Imobiliară Dorohoi

A. Partea I. Descrierea imobilului

TEREN Necunoscut

Adresa: Loc. Pomârla, Nr. ., Jud. Botosani

Nr. Crt	Nr cadastral Nr. topografic	Suprafața* (mp)	Observații / Referințe
A1		3.116	Sector cadastral:32 Teren neimprejmuit;

B. Partea II. Proprietari și acte

Inscrieri privitoare la dreptul de proprietate și alte drepturi reale	Referințe
/	
Act Administrativ nr. 133178, din 19/05/2003 emis de CJSIPT BOTOSANI (Titlu proprietate);	
B1	A1
Intabulare, drept de PROPRIETATE, dobandit prin Reconstituire, cota actuala 1/1, cota initiala 1/1 1) ILUCA DUMITRU, Lipsa C.N.P.	

C. Partea III. SARCINI .

Inscrieri privind dezmembramintele dreptului de proprietate, drepturi reale de garanție și sarcini	Referințe
NU SUNT	

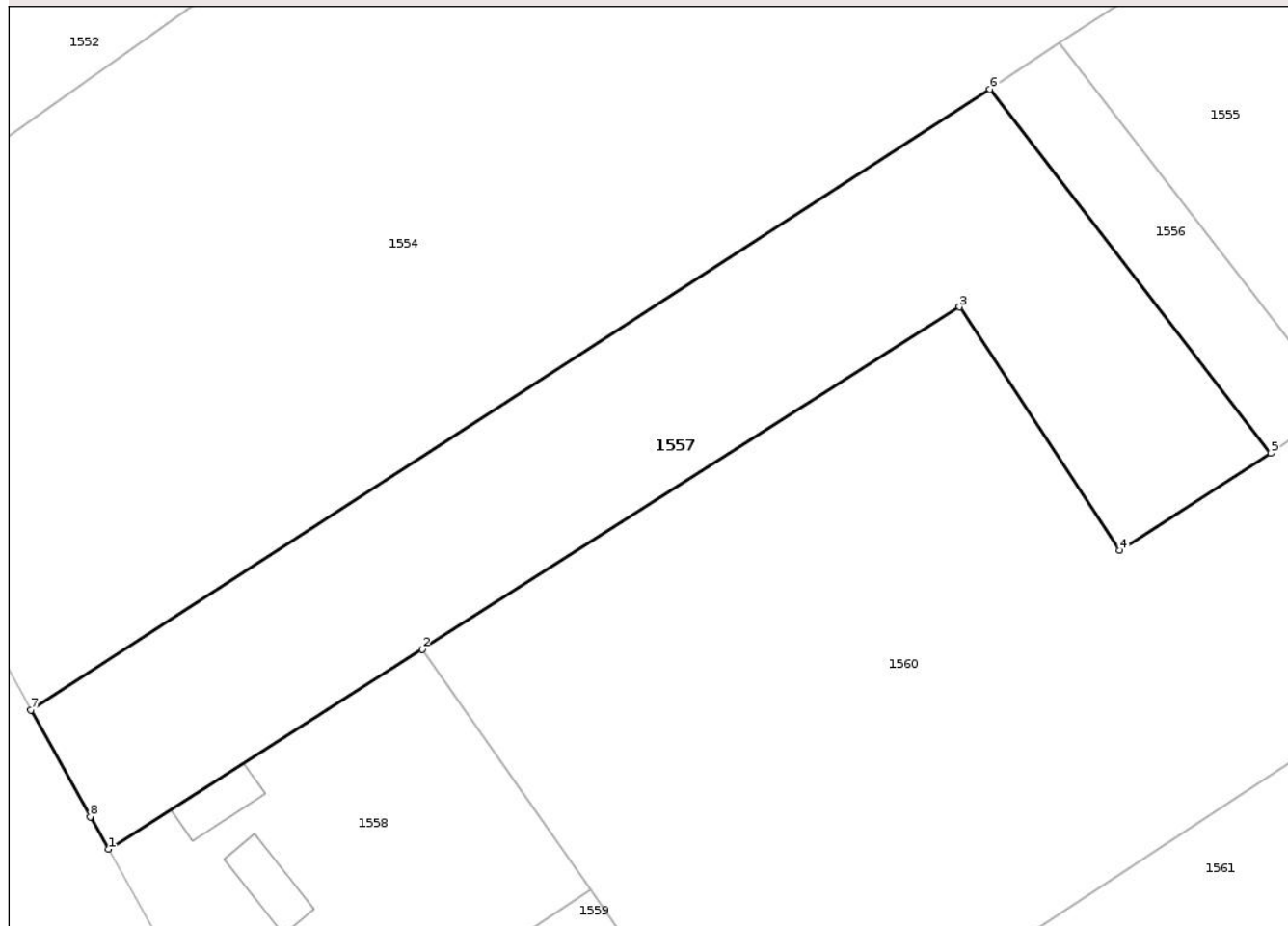
Anexa Nr. 1 La Partea I

Teren

Nr cadastral	Suprafața (mp)*	Observații / Referințe
	3.116	

* Suprafața este determinată în planul de proiecție Stereo 70.

DETALII LINIARE IMOBIL



Date referitoare la teren

Crt	Categorie folosință	Intravilan	Suprafața (mp)	Tarla	Parcelă	Nr. topo	Observații / Referințe
1	arabil	NU	2.100	26	571/40	-	
2	arabil	DA	1.016	26	571/40	-	INTRAVILAN PUG

Lungime Segmente

1) Valorile lungimilor segmentelor sunt obținute din proiecție în plan.

Punct început	X / Y	Punct sfârșit	X / Y	Lungime segment (** (m))
1	599.858,309 727.948,824	2	599.894,251 727.971,71	42.61
2	599.894,251 727.971,71	3	599.955,826 728.010,918	72.999
3	599.955,826 728.010,918	4	599.974,187 727.983,025	33.394
4	599.974,187 727.983,025	5	599.991,493 727.994,154	20.575

Punct început	X / Y	Punct sfârșit	X / Y	Lungime segment (** (m)
5	599.991,493 727.994,154	6	599.959,317 728.035,855	52.671
6	599.959,317 728.035,855	7	599.849,418 727.964,744	130.899
7	599.849,418 727.964,744	8	599.856,21 727.952,542	13.964
8	599.856,21 727.952,542	1	599.858,309 727.948,824	4.27

** Lungimile segmentelor sunt determinate în planul de proiecție Stereo 70 și sunt rotunjite la 1 milimetru.

*** Distanța dintre puncte este formată din segmente cumulate ce sunt mai mici decât valoarea 1 milimetru.

Neutilizabil în Circuitul Civil

**DATE DESPRE IMOBILUL NR. 1558**

Oficiul de Cadastru și Publicitate Imobiliară BOTOSANI
Biroul de Cadastru și Publicitate Imobiliară Dorohoi

A. Partea I. Descrierea imobilului

TEREN Intravilan

Adresa: Loc. Pomârla, Nr. ., Jud. Botosani

Nr. Crt	Nr cadastral Nr. topografic	Suprafața* (mp)	Observații / Referințe
A1		1.500	Sector cadastral:32 Teren neimprejmuit;

Construcții

Crt	Nr cadastral Nr. topografic	Adresa	Observații / Referințe
A1.1	C1	Loc. Pomârla, Nr. ., Jud. Botosani	Nr. niveluri:1; S. construita la sol:50 mp;

B. Partea II. Proprietari și acte

Inscrieri privitoare la dreptul de proprietate și alte drepturi reale	Referințe
/	
Act Notarial nr. 201, din 27/01/1999 emis de BNP IOAN AMARIE (Contract de donatie);	
B1	A1
Intabulare, drept de PROPRIETATE cu titlu de donatie, dobandit prin Conventie, cota actuala 1/1, cota initiala 1/1 1) ILUCA CONSTANTIN, bun propriu	
Act Administrativ nr. 5, din 14/07/2005 emis de PRIMARIA UAT POMARLA (Autorizatie de constructie);	
B2	A1.1
Intabulare, drept de PROPRIETATE, dobandit prin Construire, cota actuala 1/1, cota initiala 1/1 1) ILUCA CONSTANTIN, bun propriu	

C. Partea III. SARCINI .

Inscrieri privind dezmembramintele dreptului de proprietate, drepturi reale de garanție și sarcini	Referințe
NU SUNT	

Anexa Nr. 1 La Partea I

Teren

Nr cadastral	Suprafața (mp)*	Observații / Referințe
	1.500	

* Suprafața este determinată în planul de proiecție Stereo 70.

DETALII LINIARE IMOBIL



Date referitoare la teren

Crt	Categorie folosință	Intra vilan	Suprafața (mp)	Tarla	Parcelă	Nr. topo	Observații / Referințe
1	arabil	DA	1.200	26	571/101	-	INTRAVILAN PUG
2	curți construcții	DA	300	26	571/101	-	INTRAVILAN PUG

Date referitoare la construcții

Crt	Număr	Destinație construcție	Supraf. (mp)	Situație juridică	Observații / Referințe
A1.1	C1	construcții de locuințe	50	Cu acte	Nr. niveluri:1; S. construita la sol:50 mp;
A1.2	C2	construcții anexa	43	Fara acte	Nr. niveluri:1; S. construita la sol:43 mp;

Lungime Segmente

1) Valorile lungimilor segmentelor sunt obținute din proiecție în plan.

Punct început	X / Y	Punct sfârșit	X / Y	Lungime segment (** (m)
1	599.858,309 727.948,824	2	599.875,16 727.918,968	34.284
2	599.875,16 727.918,968	3	599.913,533 727.944,234	45.944

Punct început	X / Y	Punct sfârșit	X / Y	Lungime segment (** (m)
3	599.913,533 727.944,234	4	599.894,251 727.971,71	33.567
4	599.894,251 727.971,71	1	599.858,309 727.948,824	42.61

** Lungimile segmentelor sunt determinate în planul de proiecție Stereo 70 și sunt rotunjite la 1 milimetru.

*** Distanța dintre puncte este formată din segmente cumulate ce sunt mai mici decât valoarea 1 milimetru.

Neutilizabil în Circuitul Civil

**DATE DESPRE IMOBILUL NR. 1560**

Oficiul de Cadastru și Publicitate Imobiliară BOTOSANI
Biroul de Cadastru și Publicitate Imobiliară Dorohoi

A. Partea I. Descrierea imobilului

TEREN Necunoscut

Adresa: Loc. Pomârla, Nr. ., Jud. Botosani

Nr. Crt	Nr cadastral Nr. topografic	Suprafața* (mp)	Observații / Referințe
A1		11.989	Sector cadastral:32 Teren neimprejmuit;

B. Partea II. Proprietari și acte

Inscrieri privitoare la dreptul de proprietate și alte drepturi reale	Referințe
/	
Act Administrativ nr. 130243, din 24/02/2003 emis de CJSIPT BOTOSANI (Titlu proprietate);	
B1	A1
Intabulare, drept de PROPRIETATE, dobandit prin Reconstituire, cota actuala 1/1, cota initiala 1/1 1) ILUCA GRIGORE, Lipsa C.N.P.	

C. Partea III. SARCINI .

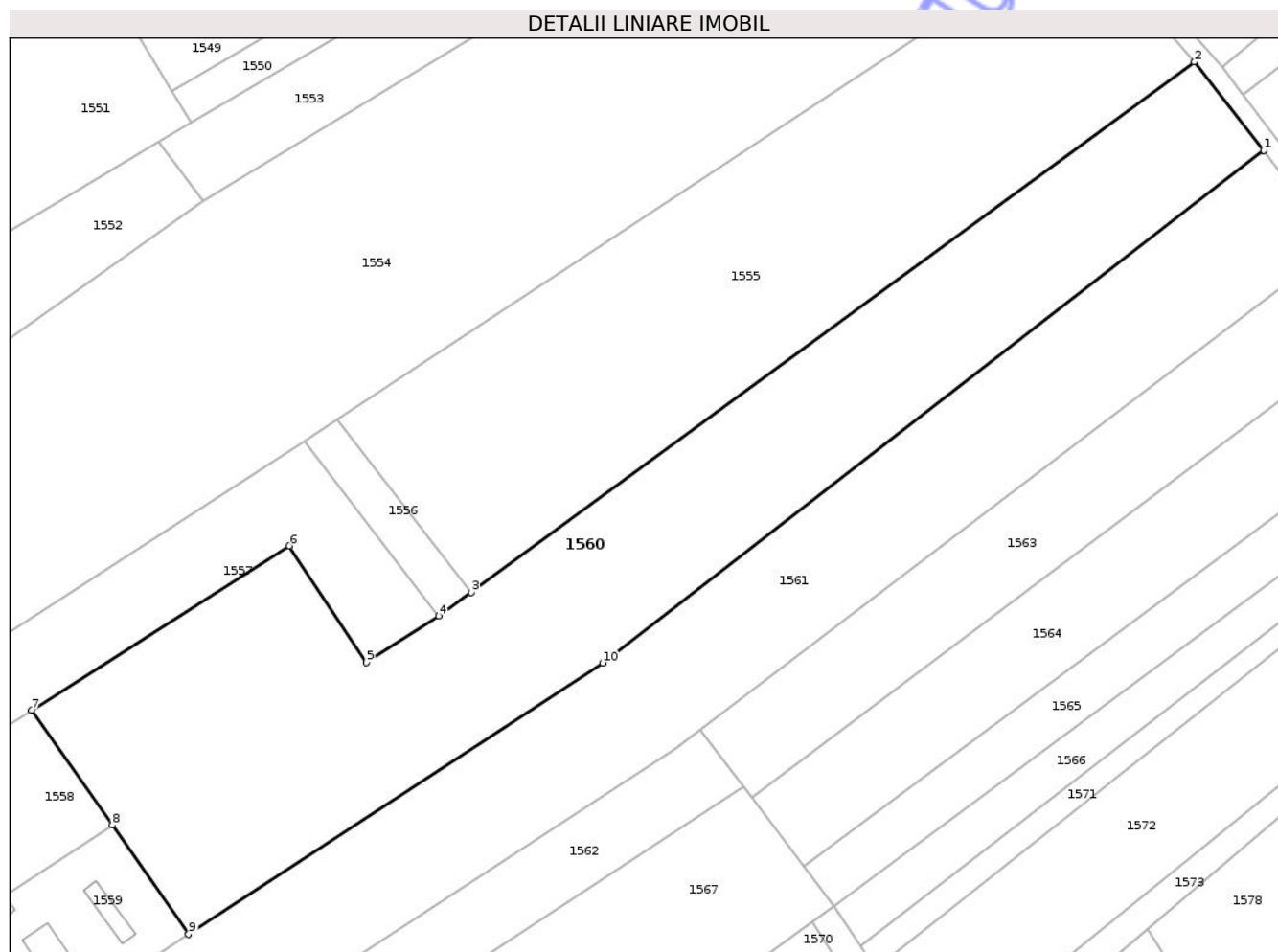
Inscrieri privind dezmembramintele dreptului de proprietate, drepturi reale de garanție și sarcini	Referințe
NU SUNT	

Anexa Nr. 1 La Partea I

Teren

Nr cadastral	Suprafața (mp)*	Observații / Referințe
	11.989	

* Suprafața este determinată în planul de proiecție Stereo 70.



Date referitoare la teren

Crt	Categorie folosință	Intravilan	Suprafața (mp)	Tarla	Parcelă	Nr. topo	Observații / Referințe
1	arabil	NU	11.100	26	571/101	-	
2	arabil	DA	889	26	571/101	-	INTRAVILAN PUG

Lungime Segmente

1) Valorile lungimilor segmentelor sunt obținute din proiecție în plan.

Punct început	X / Y	Punct sfârșit	X / Y	Lungime segment (** (m))
1	600.188,583 728.105,332	2	600.172,021 728.126,385	26.786
2	600.172,021 728.126,385	3	599.999,213 727.999,809	214.206
3	599.999,213 727.999,809	4	599.991,493 727.994,154	9.569
4	599.991,493 727.994,154	5	599.974,187 727.983,025	20.575

Punct început	X / Y	Punct sfârșit	X / Y	Lungime segment (** (m)
5	599.974,187 727.983,025	6	599.955,826 728.010,918	33.394
6	599.955,826 728.010,918	7	599.894,251 727.971,71	72.999
7	599.894,251 727.971,71	8	599.913,533 727.944,234	33.567
8	599.913,533 727.944,234	9	599.931,762 727.918,258	31.735
9	599.931,762 727.918,258	10	600.030,679 727.982,969	118.204
10	600.030,679 727.982,969	1	600.188,583 728.105,332	199.766

** Lungimile segmentelor sunt determinate în planul de proiecție Stereo 70 și sunt rotunjite la 1 milimetru.

*** Distanța dintre puncte este formată din segmente cumulate ce sunt mai mici decât valoarea 1 milimetru.

Neutilizabil în Circuitul Civil

**DATE DESPRE IMOBILUL NR. 1561**

Oficiul de Cadastru și Publicitate Imobiliară BOTOSANI
Biroul de Cadastru și Publicitate Imobiliară Dorohoi

A. Partea I. Descrierea imobilului

TEREN Necunoscut

Nr. topografic: ,

Adresa: Loc. Pomârla, Nr. ., Jud. Botosani

Nr. Crt	Nr cadastral Nr. topografic	Suprafața* (mp)	Observații / Referințe
A1	50423	10.000	Sector cadastral:32 Teren neimprejmuit;

B. Partea II. Proprietari și acte

Inscrieri privitoare la dreptul de proprietate și alte drepturi reale	Referințe
23958 / 28/08/2014	
Act Notarial nr. 1510, din 27/08/2014 emis de SPN TEODORESCU DORINA-PRICOP LUIZA;	
B2	A1
Intabulare, drept de PROPRIETATE, dobandit prin Conventie, cota actuala 1/1, cota initiala 1/1	
1) PUNTEA CONSTANTIN, căsătorit cu	
2) PUNTEA DANIELA-CARMEN, bun comun	

C. Partea III. SARCINI .

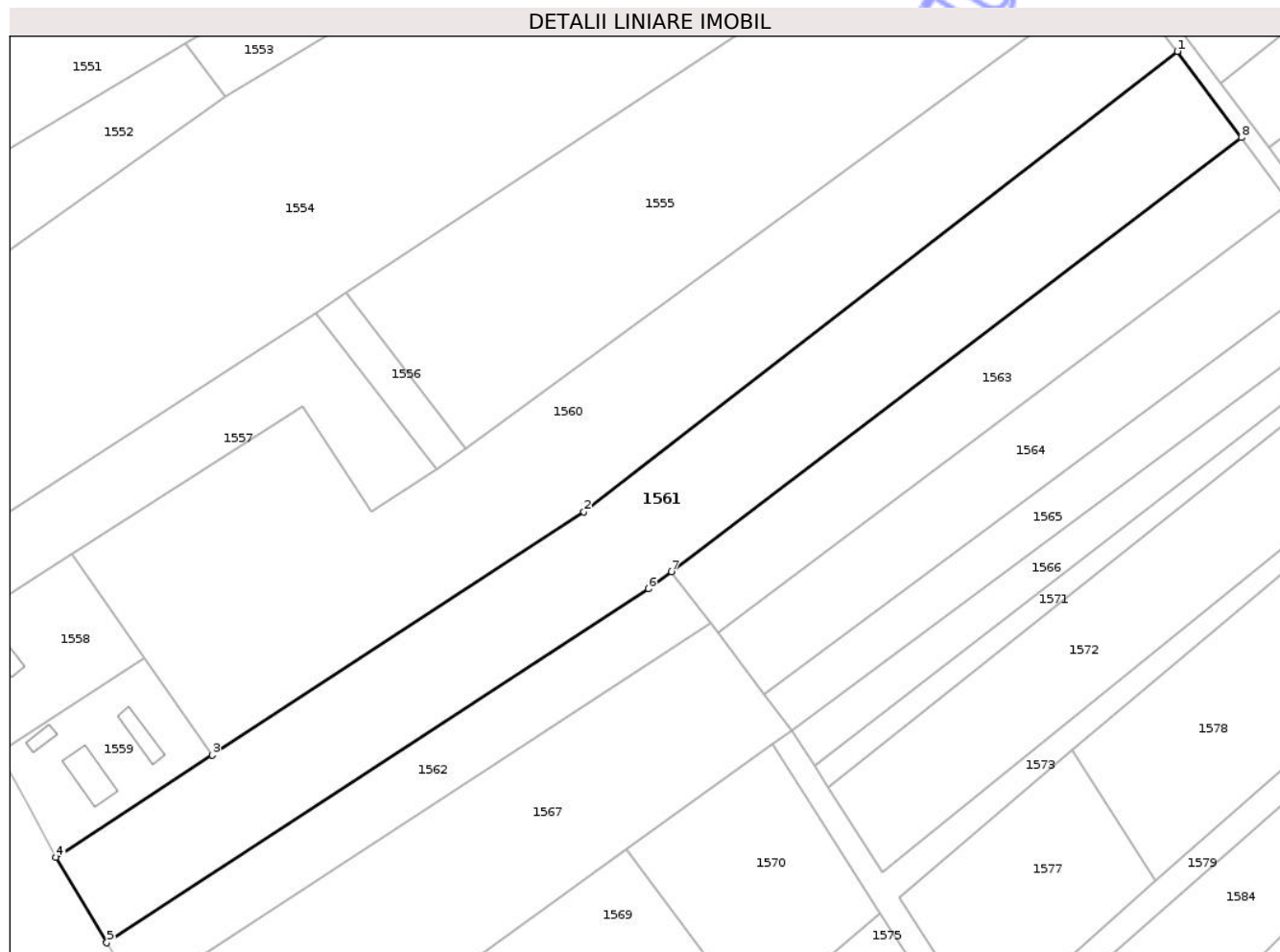
Inscrieri privind dezmembramintele dreptului de proprietate, drepturi reale de garanție și sarcini	Referințe
NU SUNT	

Anexa Nr. 1 La Partea I

Teren

Nr cadastral	Suprafața (mp)*	Observații / Referințe
50423	10.000	

* Suprafața este determinată în planul de proiecție Stereo 70.



Date referitoare la teren

Crt	Categorie folosință	Intravilan	Suprafața (mp)	Tarla	Parcelă	Nr. topo	Observații / Referințe
1	arabil	NU	8.400	26	571/87	-	
2	arabil	DA	1.600	26	571/87	-	INTRAVILAN PUG

Lungime Segmente

1) Valorile lungimilor segmentelor sunt obținute din proiecție în plan.

Punct început	X / Y	Punct sfârșit	X / Y	Lungime segment (** (m))
1	600.188,583 728.105,332	2	600.030,679 727.982,969	199.766
2	600.030,679 727.982,969	3	599.931,762 727.918,258	118.204
3	599.931,762 727.918,258	4	599.890,209 727.891,074	49.655
4	599.890,209 727.891,074	5	599.903,702 727.868,404	26.381

Punct început	X / Y	Punct sfârșit	X / Y	Lungime segment (** (m)
5	599.903,702 727.868,404	6	600.047,861 727.962,438	172.116
6	600.047,861 727.962,438	7	600.053,961 727.967,077	7.664
7	600.053,961 727.967,077	8	600.205,604 728.082,423	190.526
8	600.205,604 728.082,423	1	600.188,583 728.105,332	28.54

** Lungimile segmentelor sunt determinate în planul de proiecție Stereo 70 și sunt rotunjite la 1 milimetru.

*** Distanța dintre puncte este formată din segmente cumulate ce sunt mai mici decât valoarea 1 milimetru.

Neutilizabil în Circuitul Civil

**DATE DESPRE IMOBILUL NR. 1562**

Oficiul de Cadastru și Publicitate Imobiliară BOTOSANI
Biroul de Cadastru și Publicitate Imobiliară Dorohoi

A. Partea I. Descrierea imobilului

TEREN Necunoscut

Nr. topografic: ,

Adresa: Loc. Pomârla, Nr. ., Jud. Botosani

Nr. Crt	Nr cadastral Nr. topografic	Suprafața* (mp)	Observații / Referințe
A1	50948	3.005	Sector cadastral:32 Teren neimprejmuit;

B. Partea II. Proprietari și acte

Inscrieri privitoare la dreptul de proprietate și alte drepturi reale		Referințe
25160 / 22/09/2017		
Hotarare Judecatoreasca nr. 97, din 18/01/2017 emis de JUDECATORIA DOROHOI (Sentinta Civila. încheiere din 22-03-2017, dosar nr. 39/222/2015 - iesire din indiviziune);		
B2	Intabulare, drept de PROPRIETATE, dobandit prin Hotarare Judecatoreasca, cota actuala 1/1, cota initiala 1/1 1) RUSU DORU-IOAN, bun propriu	A1

C. Partea III. SARCINI .

Inscrieri privind dezmembramintele dreptului de proprietate, drepturi reale de garanție și sarcini	Referințe
NU SUNT	

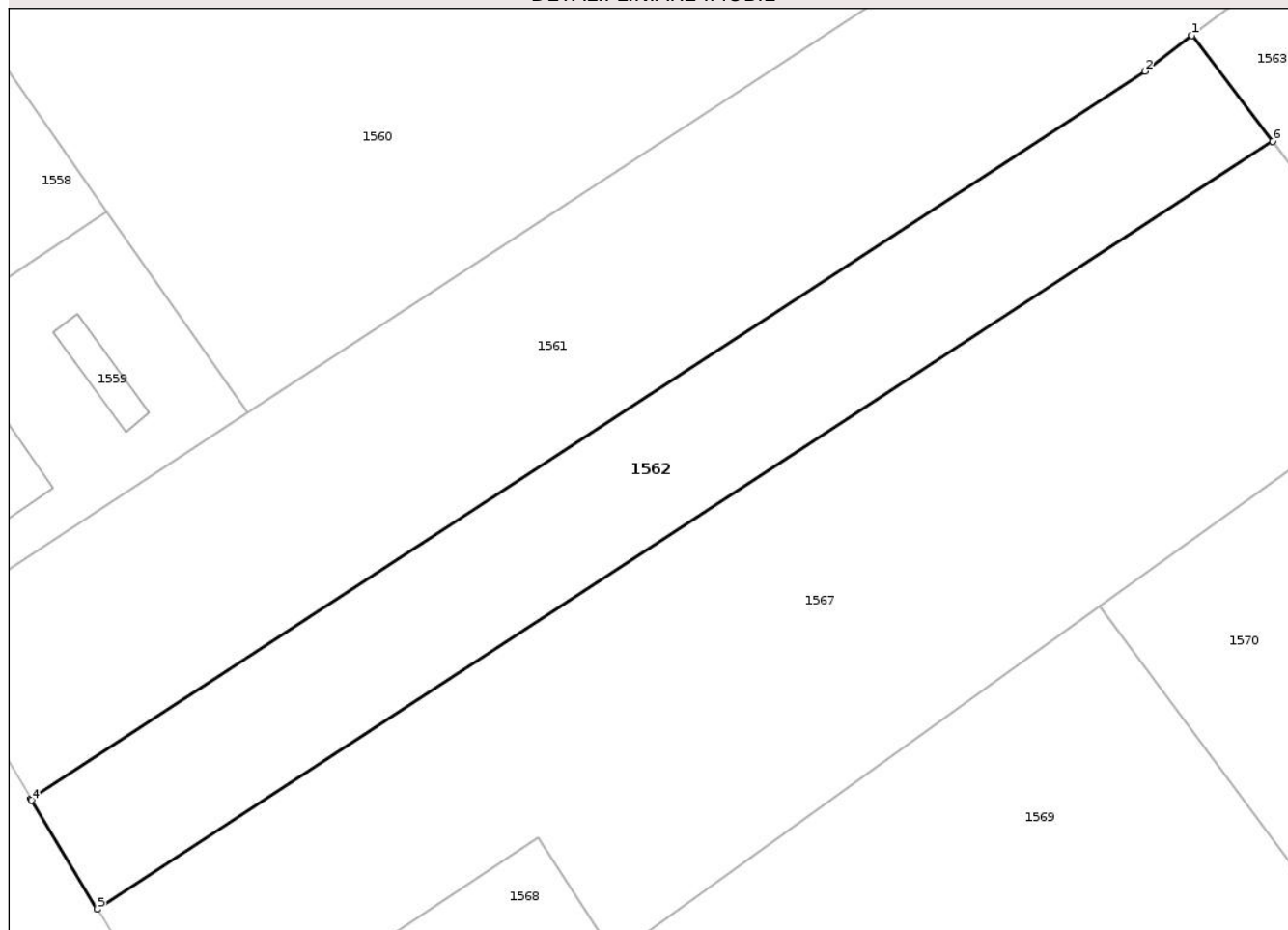
Anexa Nr. 1 La Partea I

Teren

Nr cadastral	Suprafața (mp)*	Observații / Referințe
50948	3.005	

* Suprafața este determinată în planul de proiecție Stereo 70.

DETALII LINIARE IMOBIL



Date referitoare la teren

Crt	Categorie folosință	Intravilan	Suprafața (mp)	Tarla	Parcelă	Nr. topo	Observații / Referințe
1	arabil	NU	2.000	26	571/113	-	
2	arabil	DA	1.005	26	571/113	-	INTRAVILAN PUG

Lungime Segmente

1) Valorile lungimilor segmentelor sunt obținute din proiecție în plan.

Punct început	X / Y	Punct sfârșit	X / Y	Lungime segment (** (m))
1	600.053,961 727.967,077	2	600.047,861 727.962,438	7.664
2	600.047,861 727.962,438	3	599.903,702 727.868,404	172.116
3	599.903,702 727.868,404	4	599.903,81 727.868,222	0.212
4	599.903,81 727.868,222	5	599.912,295 727.854,168	16.417

Punct început	X / Y	Punct sfârșit	X / Y	Lungime segment (** (m)
5	599.912,295 727.854,168	6	600.064,384 727.953,374	181.584
6	600.064,384 727.953,374	1	600.053,961 727.967,077	17.217

** Lungimile segmentelor sunt determinate în planul de proiecție Stereo 70 și sunt rotunjite la 1 milimetru.

*** Distanța dintre puncte este formată din segmente cumulate ce sunt mai mici decât valoarea 1 milimetru.

Neutilizabil în Circuitul Civil

**DATE DESPRE IMOBILUL NR. 1563**

Oficiul de Cadastru și Publicitate Imobiliară BOTOSANI
Biroul de Cadastru și Publicitate Imobiliară Dorohoi

A. Partea I. Descrierea imobilului

TEREN Extravilan

Adresa: Jud. Botosani

Nr. Crt	Nr cadastral Nr. topografic	Suprafața* (mp)	Observații / Referințe
A1		4.000	Sector cadastral:32 Teren neimprejmuit;

B. Partea II. Proprietari și acte

Inscrieri privitoare la dreptul de proprietate și alte drepturi reale	Referințe
/	
Act Administrativ nr. 54941, din 29/03/1995 emis de CJSIPT BOTOSANI (Titlu proprietate);	
B1	A1
Intabulare, drept de PROPRIETATE, dobandit prin Reconstituire, cota actuala 1/1, cota initiala 1/1 1) RUSU NICULAI, Lipsa C.N.P.	

C. Partea III. SARCINI .

Inscrieri privind dezmembramintele dreptului de proprietate, drepturi reale de garanție și sarcini	Referințe
NU SUNT	


Anexa Nr. 1 La Partea I

Teren

Nr cadastral	Suprafața (mp)*	Observații / Referințe
	4.000	

* Suprafața este determinată în planul de proiecție Stereo 70.

DETALII LINIARE IMOBIL



Date referitoare la teren

Crt	Categorie folosință	Intra vilan	Suprafața (mp)	Tarla	Parcelă	Nr. topo	Observații / Referințe
1	arabil	NU	4.000	26	571/160	-	

Lungime Segmente

1) Valorile lungimilor segmentelor sunt obținute din proiecție în plan.

Punct început	X / Y	Punct sfârșit	X / Y	Lungime segment (** (m)
1	600.205,604 728.082,423	2	600.053,961 727.967,077	190.526
2	600.053,961 727.967,077	3	600.066,336 727.950,807	20.442
3	600.066,336 727.950,807	4	600.218,485 728.065,118	190.305
4	600.218,485 728.065,118	1	600.205,604 728.082,423	21.573

** Lungimile segmentelor sunt determinate în planul de proiecție Stereo 70 și sunt rotunjite la 1 milimetru.

*** Distanța dintre puncte este formată din segmente cumulate ce sunt mai mici decât valoarea 1 milimetru.

Neutilizabil în Circuitul
Civil

**DATE DESPRE IMOBILUL NR. 1564**

Oficiul de Cadastru și Publicitate Imobiliară BOTOSANI
Biroul de Cadastru și Publicitate Imobiliară Dorohoi

A. Partea I. Descrierea imobilului

TEREN Extravilan

Adresa: Jud. Botosani

Nr. Crt	Nr cadastral Nr. topografic	Suprafața* (mp)	Observații / Referințe
A1	50786	4.000	Sector cadastral:32 Teren neimprejmuit;

B. Partea II. Proprietari și acte

Inscrieri privitoare la dreptul de proprietate și alte drepturi reale	Referințe
8930 / 28/04/2016	
Act Administrativ nr. 3525, din 07/10/1992 emis de Comisia Judeteana Botoșani;	
B1	A1
Intabulare, drept de PROPRIETATE, dobandit prin Lege, cota actuala 1/1, cota initiala 1/1	
1) RUSU DORU IOAN, bun propriu	

C. Partea III. SARCINI .

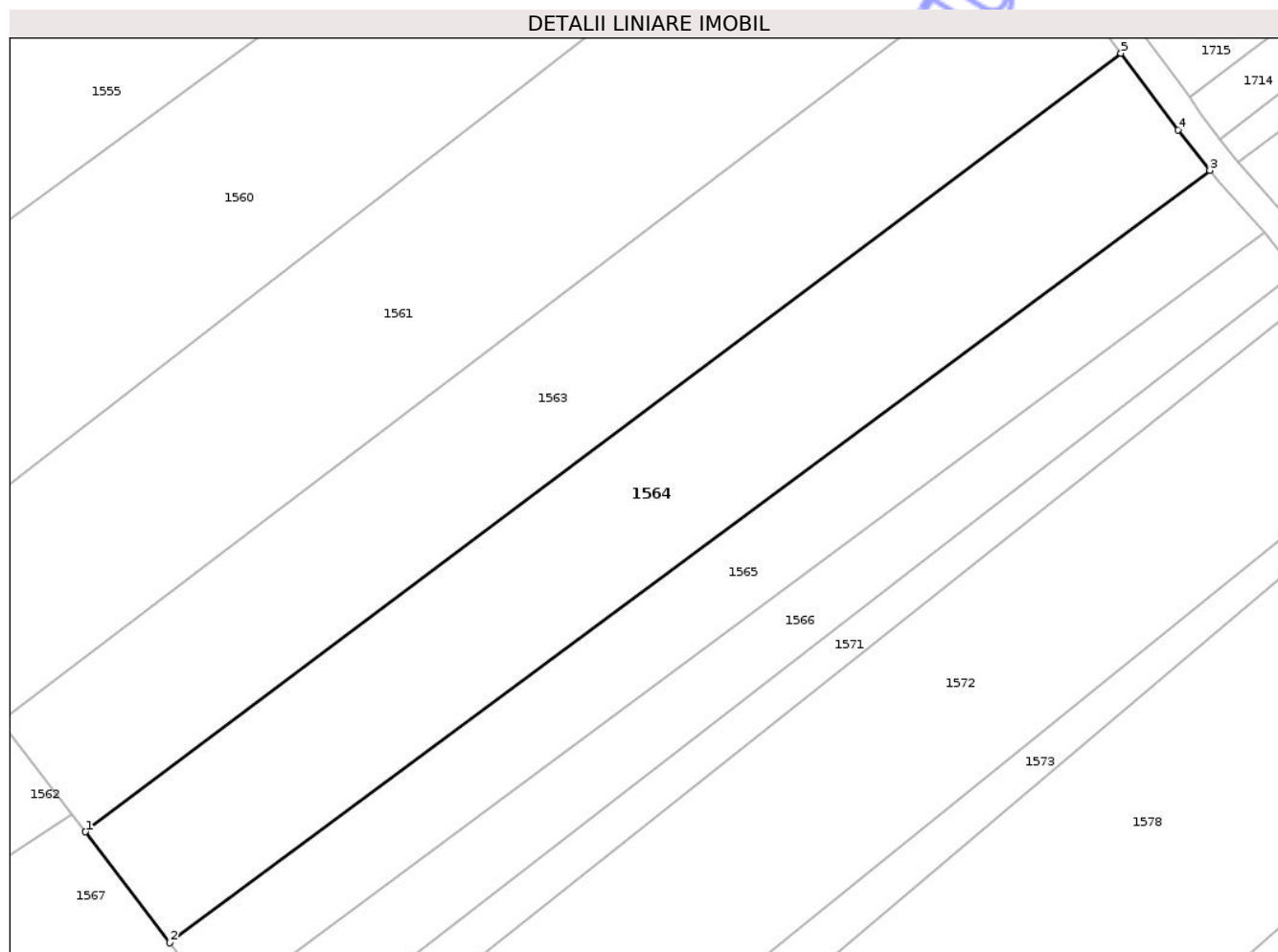
Inscrieri privind dezmembramintele dreptului de proprietate, drepturi reale de garanție și sarcini	Referințe
NU SUNT	

Anexa Nr. 1 La Partea I

Teren

Nr cadastral	Suprafața (mp)*	Observații / Referințe
50786	4.000	

* Suprafața este determinată în planul de proiecție Stereo 70.



Date referitoare la teren

Crt	Categorie folosință	Intra vilan	Suprafața (mp)	Tarla	Parcelă	Nr. topo	Observații / Referințe
1	arabil	NU	4.000	26	571/162	-	

Lungime Segmente

1) Valorile lungimilor segmentelor sunt obținute din proiecție în plan.

Punct început	X / Y	Punct sfârșit	X / Y	Lungime segment (** (m)
1	600.066,336 727.950,807	2	600.078,725 727.934,52	20.463
2	600.078,725 727.934,52	3	600.231,565 728.047,936	190.325
3	600.231,565 728.047,936	4	600.226,878 728.053,842	7.54
4	600.226,878 728.053,842	5	600.218,485 728.065,118	14.056
5	600.218,485 728.065,118	1	600.066,336 727.950,807	190.305

** Lungimile segmentelor sunt determinate în planul de proiecție Stereo 70 și sunt rotunjite la 1 milimetru.

*** Distanța dintre puncte este formată din segmente cumulate ce sunt mai mici decât valoarea 1 milimetru.

Neutilizabil în Circuitul
Civil

**DATE DESPRE IMOBILUL NR. 1565**

Oficiul de Cadastru și Publicitate Imobiliară BOTOSANI
Biroul de Cadastru și Publicitate Imobiliară Dorohoi

A. Partea I. Descrierea imobilului

TEREN Extravilan

Adresa: Jud. Botosani

Nr. Crt	Nr cadastral Nr. topografic	Suprafața* (mp)	Observații / Referințe
A1		2.300	Sector cadastral:32 Teren neimprejmuit;

B. Partea II. Proprietari și acte

Inscrieri privitoare la dreptul de proprietate și alte drepturi reale	Referințe
/	
Act Administrativ nr. 42195, din 27/03/1995 emis de CJSIPT BOTOSANI (Titlu proprietate);	
B1	A1
Intabulare, drept de PROPRIETATE, dobandit prin Reconstituire, cota actuala 1/1, cota initiala 1/1	
1) RUSU PETRU, Lipsa C.N.P.	

C. Partea III. SARCINI .

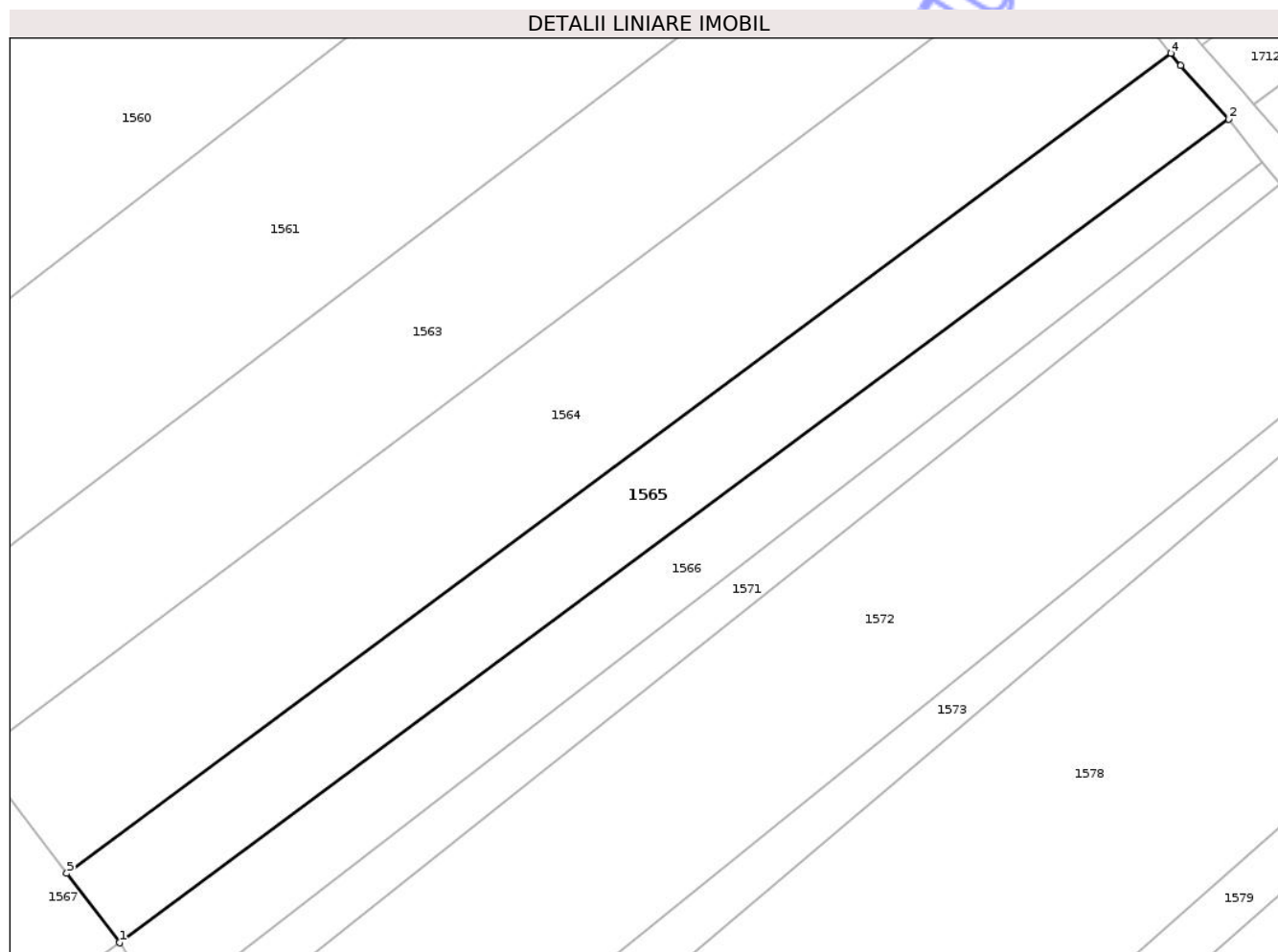
Inscrieri privind dezmembramintele dreptului de proprietate, drepturi reale de garanție și sarcini	Referințe
NU SUNT	

Anexa Nr. 1 La Partea I

Teren

Nr cadastral	Suprafața (mp)*	Observații / Referințe
	2.300	

* Suprafața este determinată în planul de proiecție Stereo 70.



Date referitoare la teren

Crt	Categorie folosință	Intra vilan	Suprafața (mp)	Tarla	Parcelă	Nr. topo	Observații / Referințe
1	arabil	NU	2.300	26	571/163	-	

Lungime Segmente

1) Valorile lungimilor segmentelor sunt obținute din proiecție în plan.

Punct început	X / Y	Punct sfârșit	X / Y	Lungime segment (** (m)
1	600.086,028 727.924,919	2	600.239,524 728.038,822	191.142
2	600.239,524 728.038,822	3	600.232,902 728.046,253	9.953
3	600.232,902 728.046,253	4	600.231,565 728.047,936	2.15
4	600.231,565 728.047,936	5	600.078,725 727.934,52	190.325
5	600.078,725 727.934,52	1	600.086,028 727.924,919	12.063

** Lungimile segmentelor sunt determinate în planul de proiecție Stereo 70 și sunt rotunjite la 1 milimetru.

*** Distanța dintre puncte este formată din segmente cumulate ce sunt mai mici decât valoarea 1 milimetru.

Neutilizabil în Circuitul
Civil

**DATE DESPRE IMOBILUL NR. 1566**

Oficiul de Cadastru și Publicitate Imobiliară BOTOSANI
Biroul de Cadastru și Publicitate Imobiliară Dorohoi

A. Partea I. Descrierea imobilului

TEREN Extravilan

Adresa: Jud. Botosani

Nr. Crt	Nr cadastral Nr. topografic	Suprafața* (mp)	Observații / Referințe
A1		1.800	Sector cadastral:32 Teren neimprejmuit;

B. Partea II. Proprietari și acte

Inscrieri privitoare la dreptul de proprietate și alte drepturi reale	Referințe
/	
Act Administrativ nr. 133112, din 02/04/2003 emis de CJSIPT BOTOSANI (Titlu proprietate);	
B1	A1
Intabulare, drept de PROPRIETATE, dobandit prin Reconstituire, cota actuala 1/1, cota initiala 1/1 1) RUSU GRAPINA, Lipsa C.N.P.	

C. Partea III. SARCINI .

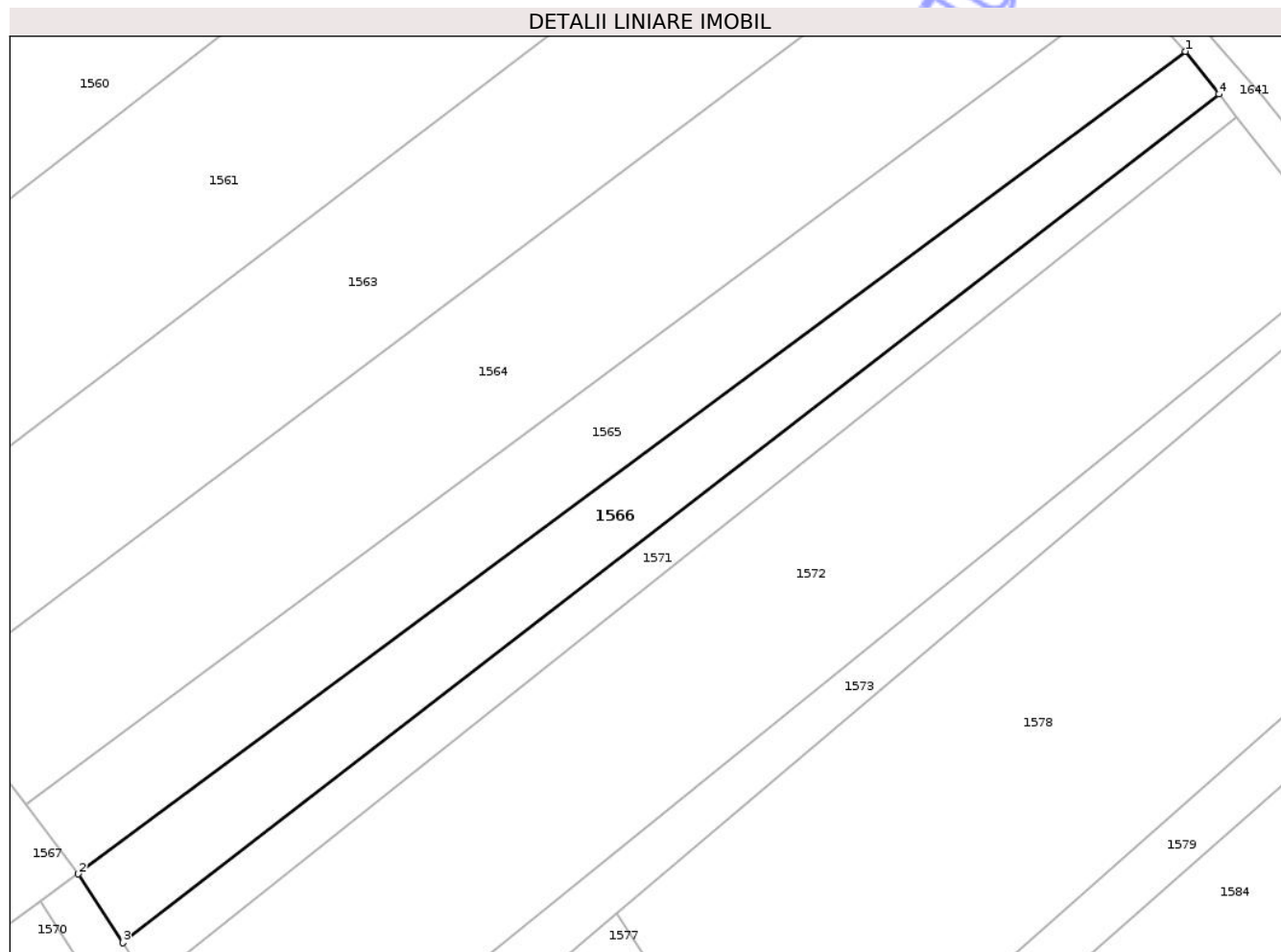
Inscrieri privind dezmembramintele dreptului de proprietate, drepturi reale de garanție și sarcini	Referințe
NU SUNT	

Anexa Nr. 1 La Partea I

Teren

Nr cadastral	Suprafața (mp)*	Observații / Referințe
	1.800	

* Suprafața este determinată în planul de proiecție Stereo 70.



Date referitoare la teren

Crt	Categorie folosință	Intra vilan	Suprafața (mp)	Tarla	Parcelă	Nr. topo	Observații / Referințe
1	arabil	NU	1.800	26	571/107	-	

Lungime Segmente

1) Valorile lungimilor segmentelor sunt obținute din proiecție în plan.

Punct început	X / Y	Punct sfârșit	X / Y	Lungime segment (** (m)
1	600.239,524 728.038,822	2	600.086,028 727.924,919	191.142
2	600.086,028 727.924,919	3	600.092,145 727.915,389	11.324
3	600.092,145 727.915,389	4	600.244,146 728.032,916	192.138
4	600.244,146 728.032,916	1	600.239,524 728.038,822	7.5

** Lungimile segmentelor sunt determinate în planul de proiecție Stereo 70 și sunt rotunjite la 1 milimetru.

*** Distanţa dintre puncte este formată din segmente cumulate ce sunt mai mici decât valoarea 1 milimetru.

Neutilizabil în Circuitul
Civil

**DATE DESPRE IMOBILUL NR. 1567**

Oficiul de Cadastru și Publicitate Imobiliară BOTOSANI
Biroul de Cadastru și Publicitate Imobiliară Dorohoi

A. Partea I. Descrierea imobilului

TEREN Necunoscut

Nr. topografic: ,

Adresa: Loc. Pomârla, Nr. ., Jud. Botosani

Nr. Crt	Nr cadastral Nr. topografic	Suprafața* (mp)	Observații / Referințe
A1	50952	6.282	Sector cadastral:32 Teren neimprejmuit;

B. Partea II. Proprietari și acte

Inscrieri privitoare la dreptul de proprietate și alte drepturi reale	Referințe
25252 / 21/09/2018	
Act Notarial nr. 2244, din 19/09/2018 emis de BIN Amarie I. Ioan;	
B3	A1
Intabulare, drept de PROPRIETATE, dobandit prin Conventie, cota actuala 1/1, cota initiala 1/1	
1) RUSU DORU-IOAN, căsătorit cu	
2) RUSU SILVIA, bun comun	

C. Partea III. SARCINI .

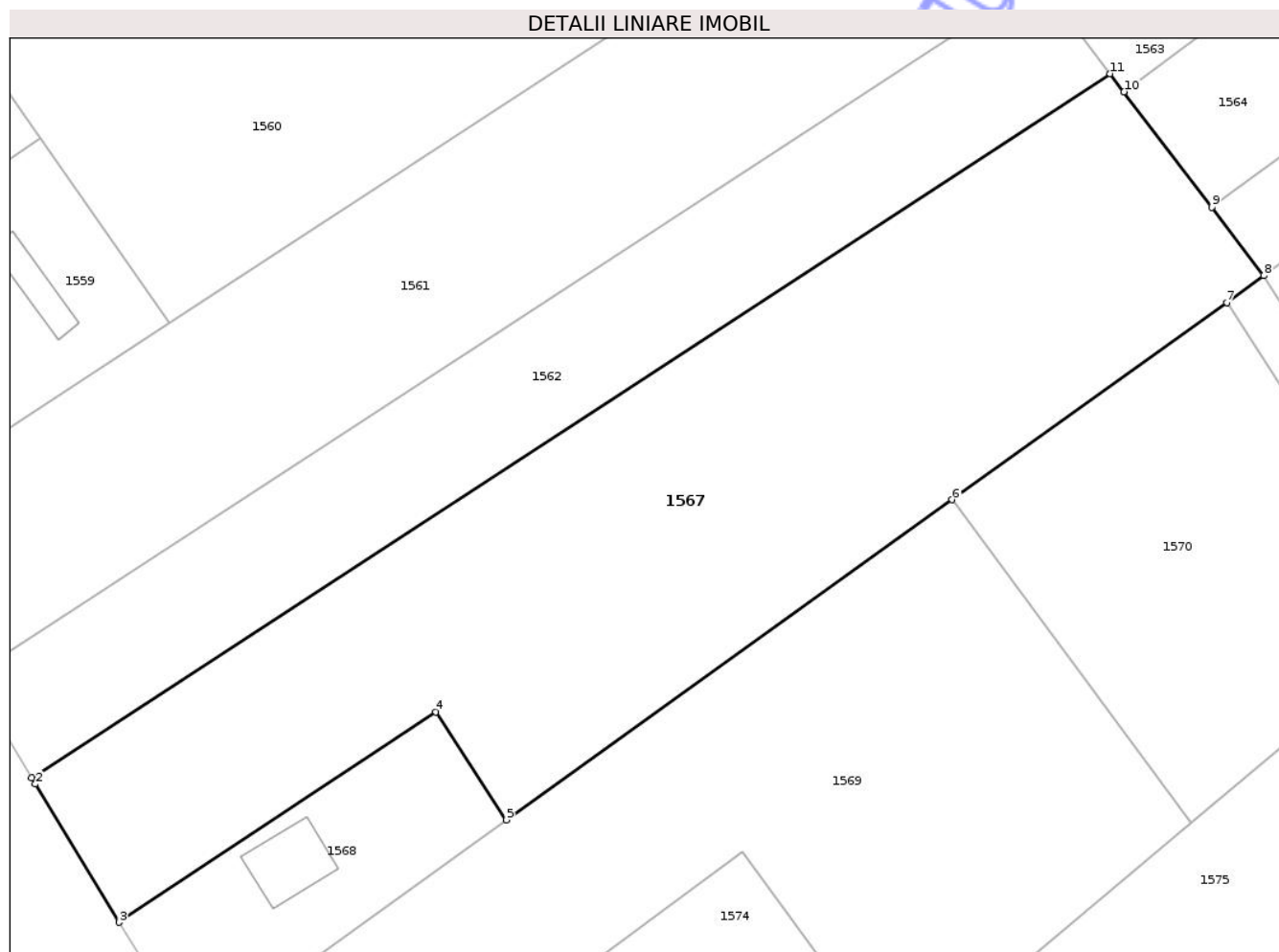
Inscrieri privind dezmembramintele dreptului de proprietate, drepturi reale de garanție și sarcini	Referințe
NU SUNT	

Anexa Nr. 1 La Partea I

Teren

Nr cadastral	Suprafața (mp)*	Observații / Referințe
50952	6.282	

* Suprafața este determinată în planul de proiecție Stereo 70.



Date referitoare la teren

Crt	Categorie folosință	Intravilan	Suprafața (mp)	Tarla	Parcelă	Nr. topo	Observații / Referințe
1	arabil	NU	5.080	26	571/113	-	
2	arabil	DA	1.202	26	571/133	-	INTRAVILAN PUG

Lungime Segmente

1) Valorile lungimilor segmentelor sunt obținute din proiecție în plan.

Punct început	X / Y	Punct sfârșit	X / Y	Lungime segment (** (m)
1	599.912,295 727.854,168	2	599.912,838 727.853,268	1.051
2	599.912,838 727.853,268	3	599.924,603 727.833,781	22.763
3	599.924,603 727.833,781	4	599.969,304 727.863,439	53.644
4	599.969,304 727.863,439	5	599.979,239 727.848,23	18.166

Punct început	X / Y	Punct sfârșit	X / Y	Lungime segment (** (m)
5	599.979,239 727.848,23	6	600.042,085 727.893,334	77.357
6	600.042,085 727.893,334	7	600.080,81 727.921,127	47.666
7	600.080,81 727.921,127	8	600.086,028 727.924,919	6.45
8	600.086,028 727.924,919	9	600.078,725 727.934,52	12.063
9	600.078,725 727.934,52	10	600.066,336 727.950,807	20.463
10	600.066,336 727.950,807	11	600.064,384 727.953,374	3.225
11	600.064,384 727.953,374	1	599.912,295 727.854,168	181.584

** Lungimile segmentelor sunt determinate în planul de proiecție Stereo 70 și sunt rotunjite la 1 milimetru.

*** Distanța dintre puncte este formată din segmente cumulate ce sunt mai mici decât valoarea 1 milimetru.

**DATE DESPRE IMOBILUL NR. 1568**

Oficiul de Cadastru și Publicitate Imobiliară BOTOSANI
Biroul de Cadastru și Publicitate Imobiliară Dorohoi

A. Partea I. Descrierea imobilului

TEREN Necunoscut

Adresa: Loc. Pomârla, Nr. ., Jud. Botosani

Nr. Crt	Nr cadastral Nr. topografic	Suprafața* (mp)	Observații / Referințe
A1		1.032	Sector cadastral:32 Teren neimprejmuit; Conform titlului de proprietate imobilul se afla in parcela 571/109

B. Partea II. Proprietari și acte

Inscrieri privitoare la dreptul de proprietate și alte drepturi reale	Referințe
/	
Act Notarial nr. 3537, din 20/06/2002 emis de BNPA CORNELIA AGACHI-STELIAN AGACHI (Contract de vanzare - cumparare);	
B1	A1
Intabulare, drept de PROPRIETATE, dobandit prin Conventie, cota actuala 1/1, cota initiala 1/1	
1) AZAMFIREI DUMITRU-ALIN, casatorit cu	
2) AZAMFIREI VERONICA, bun comun	

C. Partea III. SARCINI .

Inscrieri privind dezmembramintele dreptului de proprietate, drepturi reale de garanție și sarcini	Referințe
NU SUNT	

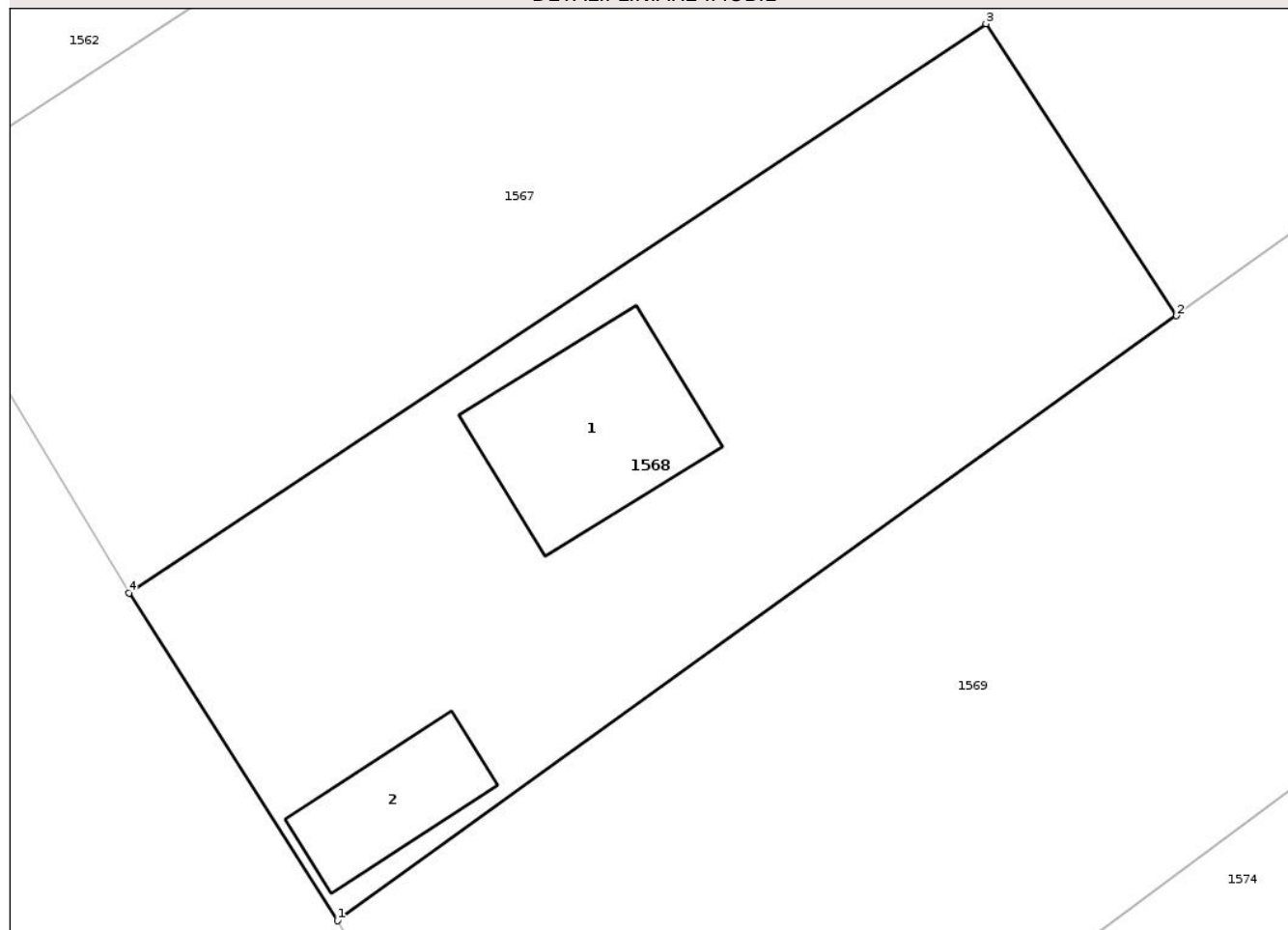
Anexa Nr. 1 La Partea I

Teren

Nr cadastral	Suprafața (mp)*	Observații / Referințe
	1.032	Conform titlului de proprietate imobilul se afla in parcela 571/109

* Suprafața este determinată în planul de proiecție Stereo 70.

DETALII LINIARE IMOBIL



Date referitoare la teren

Crt	Categorie folosință	Intra vilan	Suprafața (mp)	Tarla	Parcelă	Nr. topo	Observații / Referințe
1	arabil	NU	60	26	571/109	-	
2	arabil	DA	72	26	571/109	-	INTRAVILAN PUG
3	arabil	DA	300	26	339	-	
4	curti construcții	DA	600	26	338	-	

Date referitoare la construcții

Crt	Număr	Destinație construcție	Supraf. (mp)	Situație juridică	Observații / Referințe
A1.1	C1	construcții de locuințe	93	Fara acte	Nr. niveluri:1; S. construita la sol:93 mp;
A1.2	C2	construcții anexa	47	Fara acte	Nr. niveluri:1; S. construita la sol:47 mp;

Lungime Segmente

1) Valorile lungimilor segmentelor sunt obținute din proiecție în plan.

Punct început	X / Y	Punct sfârșit	X / Y	Lungime segment (** (m)
---------------	-------	---------------	-------	-------------------------

Punct început	X / Y	Punct sfârșit	X / Y	Lungime segment (** (m)
1	599.935,475 727.816,715	2	599.979,239 727.848,23	53.931
2	599.979,239 727.848,23	3	599.969,304 727.863,439	18.166
3	599.969,304 727.863,439	4	599.924,603 727.833,781	53.644
4	599.924,603 727.833,781	1	599.935,475 727.816,715	20.234

** Lungimile segmentelor sunt determinate în planul de proiecție Stereo 70 și sunt rotunjite la 1 milimetru.

*** Distanța dintre puncte este formată din segmente cumulate ce sunt mai mici decât valoarea 1 milimetru.

Neutilizabil în Circuitul Civil

**DATE DESPRE IMOBILUL NR. 1569**

Oficiul de Cadastru și Publicitate Imobiliară BOTOSANI
Biroul de Cadastru și Publicitate Imobiliară Dorohoi

A. Partea I. Descrierea imobilului

TEREN Necunoscut

Adresa: Loc. Pomârla, Nr. ., Jud. Botosani

Nr. Crt	Nr cadastral Nr. topografic	Suprafața* (mp)	Observații / Referințe
A1		5.000	Sector cadastral:32 Teren neimprejmuit;

B. Partea II. Proprietari și acte

Inscrieri privitoare la dreptul de proprietate și alte drepturi reale	Referințe
/	
Act Administrativ nr. 121759, din 23/11/2002 emis de CJSIPT BOTOSANI (Titlu proprietate);	
B1	A1
Intabulare, drept de PROPRIETATE, dobandit prin Reconstituire, cota actuala 1/1, cota initiala 1/1	
1) CHIRIEAC COSTACHE, Lipsa C.N.P.	

C. Partea III. SARCINI .

Inscrieri privind dezmembramintele dreptului de proprietate, drepturi reale de garanție și sarcini	Referințe
NU SUNT	

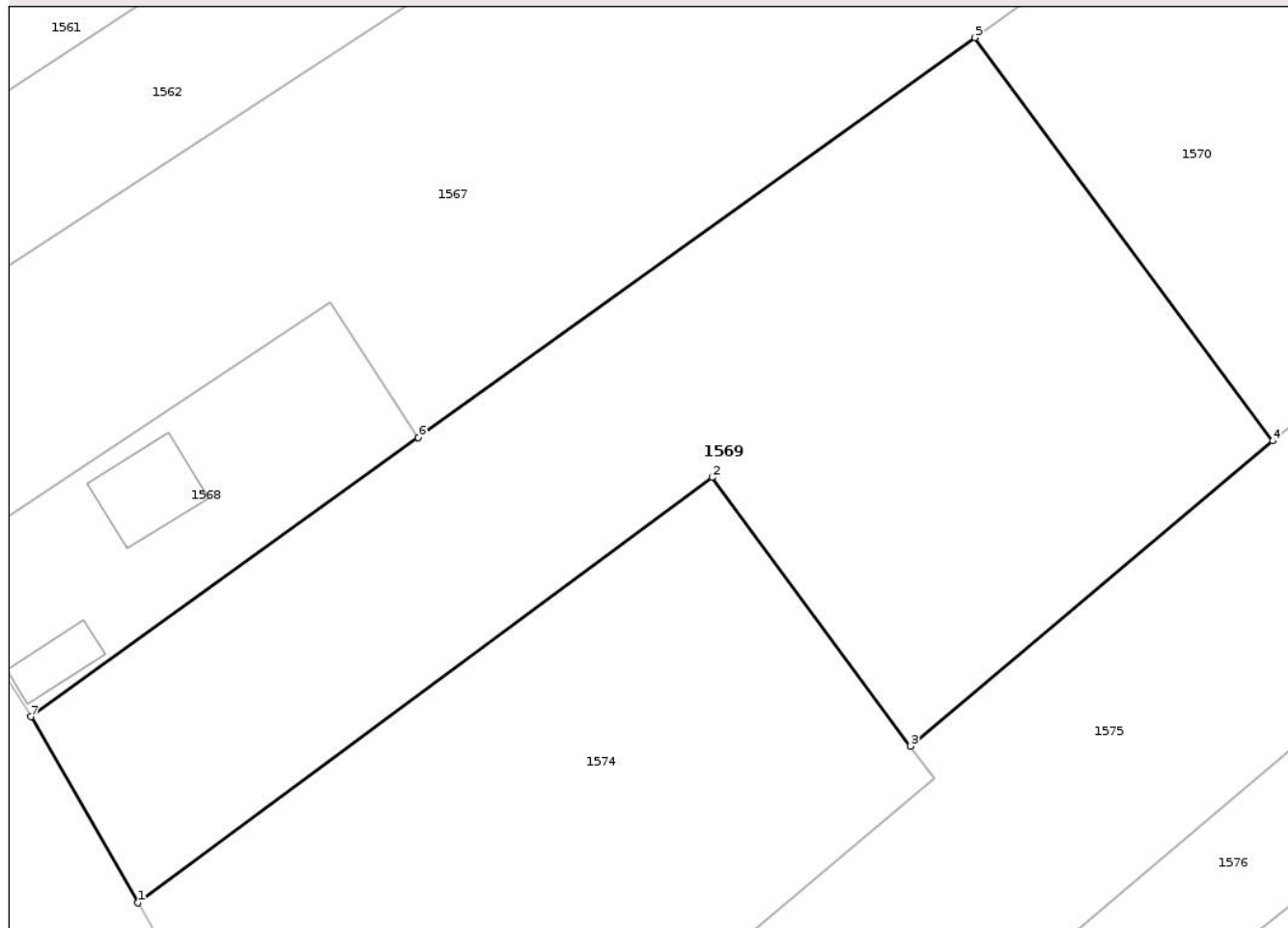
Anexa Nr. 1 La Partea I

Teren

Nr cadastral	Suprafața (mp)*	Observații / Referințe
	5.000	

* Suprafața este determinată în planul de proiecție Stereo 70.

DETALII LINIARE IMOBIL



Date referitoare la teren

Crt	Categorie folosință	Intravilan	Suprafața (mp)	Tarla	Parcelă	Nr. topo	Observații / Referințe
1	faneata	DA	840	26	338/2	-	
2	arabil	DA	396	26	339/2	-	
3	arabil	NU	3.500	26	571/110	-	
4	arabil	DA	264	26	571/110	-	INTRAVILAN PUG

Lungime Segmente

1) Valorile lungimilor segmentelor sunt obținute din proiecție în plan.

Punct început	X / Y	Punct sfârșit	X / Y	Lungime segment (** (m)
1	599.947,566 727.795,714	2	600.012,431 727.843,701	80.686
2	600.012,431 727.843,701	3	600.034,843 727.813,406	37.685
3	600.034,843 727.813,406	4	600.075,755 727.847,824	53.463

Punct început	X / Y	Punct sfârșit	X / Y	Lungime segment (** (m)
4	600.075,755 727.847,824	5	600.042,085 727.893,334	56.611
5	600.042,085 727.893,334	6	599.979,239 727.848,23	77.357
6	599.979,239 727.848,23	7	599.935,475 727.816,715	53.931
7	599.935,475 727.816,715	1	599.947,566 727.795,714	24.234

** Lungimile segmentelor sunt determinate în planul de proiecție Stereo 70 și sunt rotunjite la 1 milimetru.

*** Distanța dintre puncte este formată din segmente cumulate ce sunt mai mici decât valoarea 1 milimetru.

Neutilizabil în Circuitul Civil

**DATE DESPRE IMOBILUL NR. 1570**

Oficiul de Cadastru și Publicitate Imobiliară BOTOSANI
Biroul de Cadastru și Publicitate Imobiliară Dorohoi

A. Partea I. Descrierea imobilului

TEREN Extravilan

Adresa: Jud. Botosani

Nr. Crt	Nr cadastral Nr. topografic	Suprafața* (mp)	Observații / Referințe
A1		2.518	Sector cadastral:32 Teren neimprejmuit;

B. Partea II. Proprietari și acte

Inscrieri privitoare la dreptul de proprietate și alte drepturi reale	Referințe
/	
Hotarare Judecatoreasca nr. 97, din 18/01/2017 emis de JUDECATORIA DOROHOI (Sentinta Civila. încheiere din 22-03-2017, dosar nr. 39/222/2015 - iesire din indiviziune);	
B1	A1
Intabulare, drept de PROPRIETATE, dobandit prin Hotarare Judecatoreasca, cota actuala 1/1, cota initiala 1/1	
1) RUSU ELENA, Lipsa C.N.P.	
2) RUSU MIHAIELA-ELENA, Lipsa C.N.P.	
3) TOPORAS DANIELA-PETRICĂ, Lipsa C.N.P.	

C. Partea III. SARCINI .

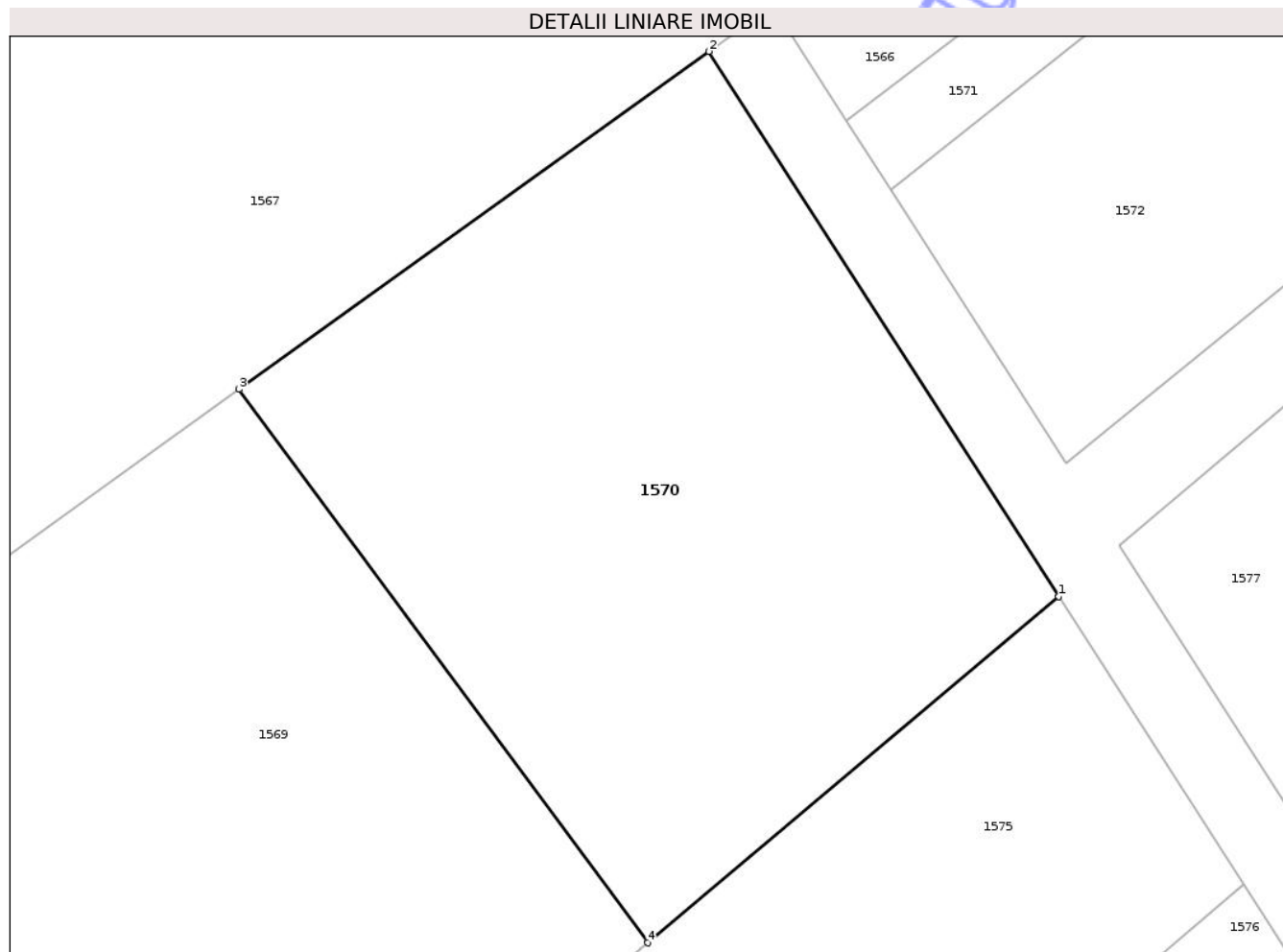
Inscrieri privind dezmembramintele dreptului de proprietate, drepturi reale de garanție și sarcini	Referințe
NU SUNT	

Anexa Nr. 1 La Partea I

Teren

Nr cadastral	Suprafața (mp)*	Observații / Referințe
	2.518	

* Suprafața este determinată în planul de proiecție Stereo 70.



Date referitoare la teren

Crt	Categorie folosință	Intravilan	Suprafața (mp)	Tarla	Parcelă	Nr. topo	Observații / Referințe
1	arabil	NU	2.518	26	571/113	-	

Lungime Segmente

1) Valorile lungimilor segmentelor sunt obținute din proiecție în plan.

Punct început	X / Y	Punct sfârșit	X / Y	Lungime segment (** (m)
1	600.109,612 727.876,307	2	600.080,81 727.921,127	53.276
2	600.080,81 727.921,127	3	600.042,085 727.893,334	47.666
3	600.042,085 727.893,334	4	600.075,755 727.847,824	56.611
4	600.075,755 727.847,824	1	600.109,612 727.876,307	44.245

** Lungimile segmentelor sunt determinate în planul de proiecție Stereo 70 și sunt rotunjite la 1 milimetru.

*** Distanța dintre puncte este formată din segmente cumulate ce sunt mai mici decât valoarea 1 milimetru.

Neutilizabil în Circuitul
Civil

**DATE DESPRE IMOBILUL NR. 1571**

Oficiul de Cadastru și Publicitate Imobiliară BOTOSANI
Biroul de Cadastru și Publicitate Imobiliară Dorohoi

A. Partea I. Descrierea imobilului

TEREN Extravilan

Nr. cadastral vechi:52659

Adresa: Jud. Botosani

Nr. Crt	Nr cadastral Nr. topografic	Suprafața* (mp)	Observații / Referințe
A1		1.024	Sector cadastral:32 Teren neimprejmuit;

B. Partea II. Proprietari și acte

Inscrieri privitoare la dreptul de proprietate și alte drepturi reale		Referințe
/		
Act Administrativ nr. 107609, din 08/07/2002 emis de CJSIPT BOTOSANI (Titlu proprietate);		
B1	Intabulare, drept de PROPRIETATE, dobandit prin Reconstituire, cota actuala 1/1, cota initiala 1/1 1) ABABEI ION, Lipsa C.N.P.	A1

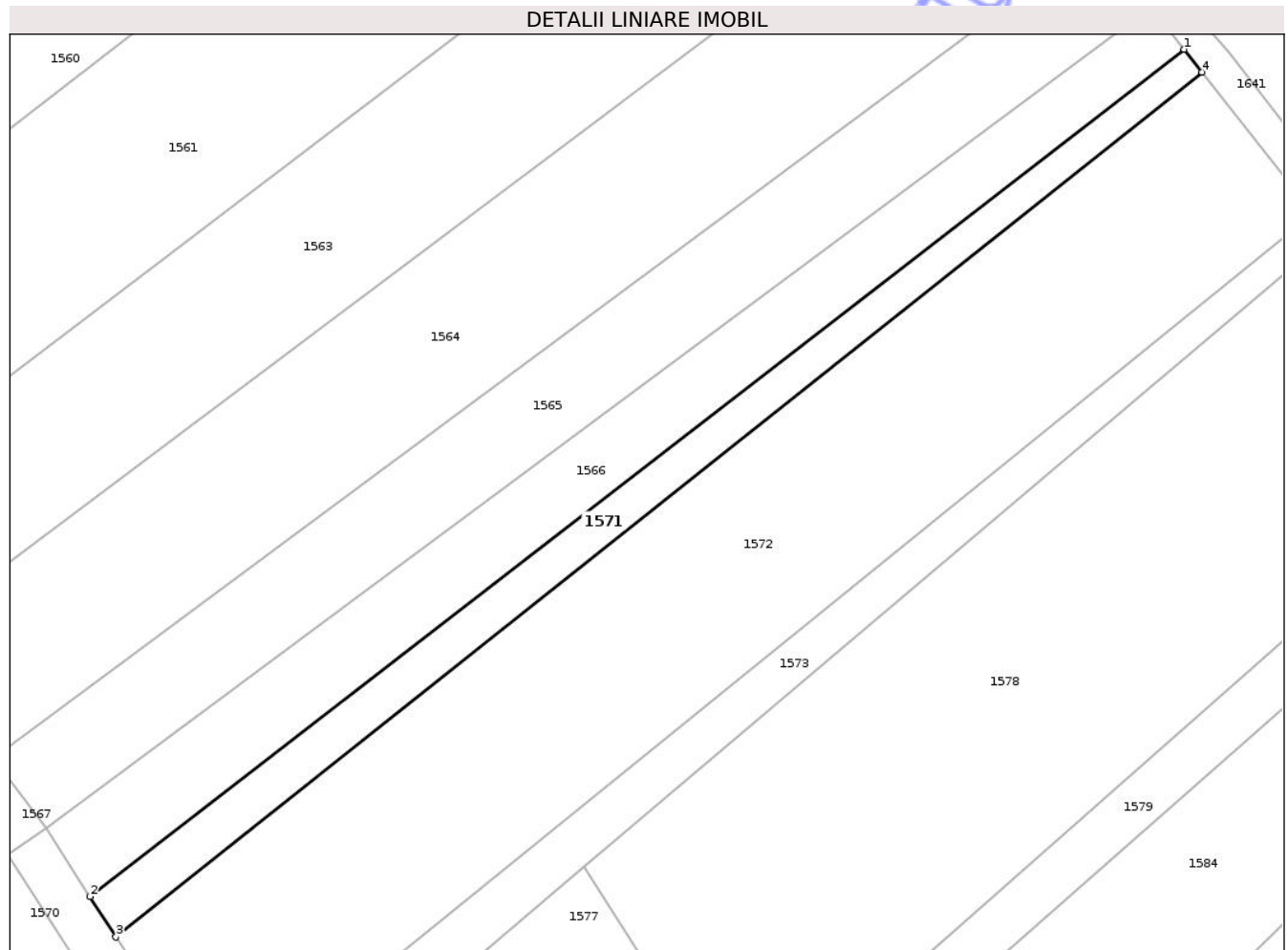
C. Partea III. SARCINI .

Inscrieri privind dezmembramintele dreptului de proprietate, drepturi reale de garanție și sarcini	Referințe
NU SUNT	

Teren

Nr cadastral	Suprafața (mp)*	Observații / Referințe
	1.024	

* Suprafața este determinată în planul de proiecție Stereo 70.



Date referitoare la teren

Crt	Categorie folosință	Intra vilan	Suprafața (mp)	Tarla	Parcelă	Nr. topo	Observații / Referințe
1	arabil	NU	1.024	26	571/32	-	

Lungime Segmente

1) Valorile lungimilor segmentelor sunt obținute din proiecție în plan.

Punct început	X / Y	Punct sfârșit	X / Y	Lungime segment (** (m)
1	600.244,146 728.032,916	2	600.092,145 727.915,389	192.138
2	600.092,145 727.915,389	3	600.095,75 727.909,773	6.674
3	600.095,75 727.909,773	4	600.246,611 728.029,765	192.763
4	600.246,611 728.029,765	1	600.244,146 728.032,916	4.0

** Lungimile segmentelor sunt determinate în planul de proiecție Stereo 70 și sunt rotunjite la 1 milimetru.

*** Distanţa dintre puncte este formată din segmente cumulate ce sunt mai mici decât valoarea 1 milimetru.

Neutilizabil în Circuitul
Civil

**DATE DESPRE IMOBILUL NR. 1572**

Oficiul de Cadastru și Publicitate Imobiliară BOTOSANI
Biroul de Cadastru și Publicitate Imobiliară Dorohoi

A. Partea I. Descrierea imobilului

TEREN Extravilan

Adresa: Jud. Botosani

Nr. Crt	Nr cadastral Nr. topografic	Suprafața* (mp)	Observații / Referințe
A1		5.000	Sector cadastral:32 Teren neimprejmuit; Conform titlului de proprietate imobilul se afla in parcela 291/65

B. Partea II. Proprietari și acte

Inscrieri privitoare la dreptul de proprietate și alte drepturi reale		Referințe
/		
Act Administrativ nr. 42172, din 10/03/1995 emis de CJSIPT BOTOSANI (Titlu proprietate);		
B1	Intabulare, drept de PROPRIETATE, dobandit prin Reconstituire, cota actuala 1/1, cota initiala 1/1 1) RUSU ELENA, Lipsa C.N.P. 2) GRIGOROSCUA VALERIU, Lipsa C.N.P. 3) GRIGOROSCUA GHEORGHE, Lipsa C.N.P. 4) VIERU IULIA, Lipsa C.N.P.	A1

C. Partea III. SARCINI .

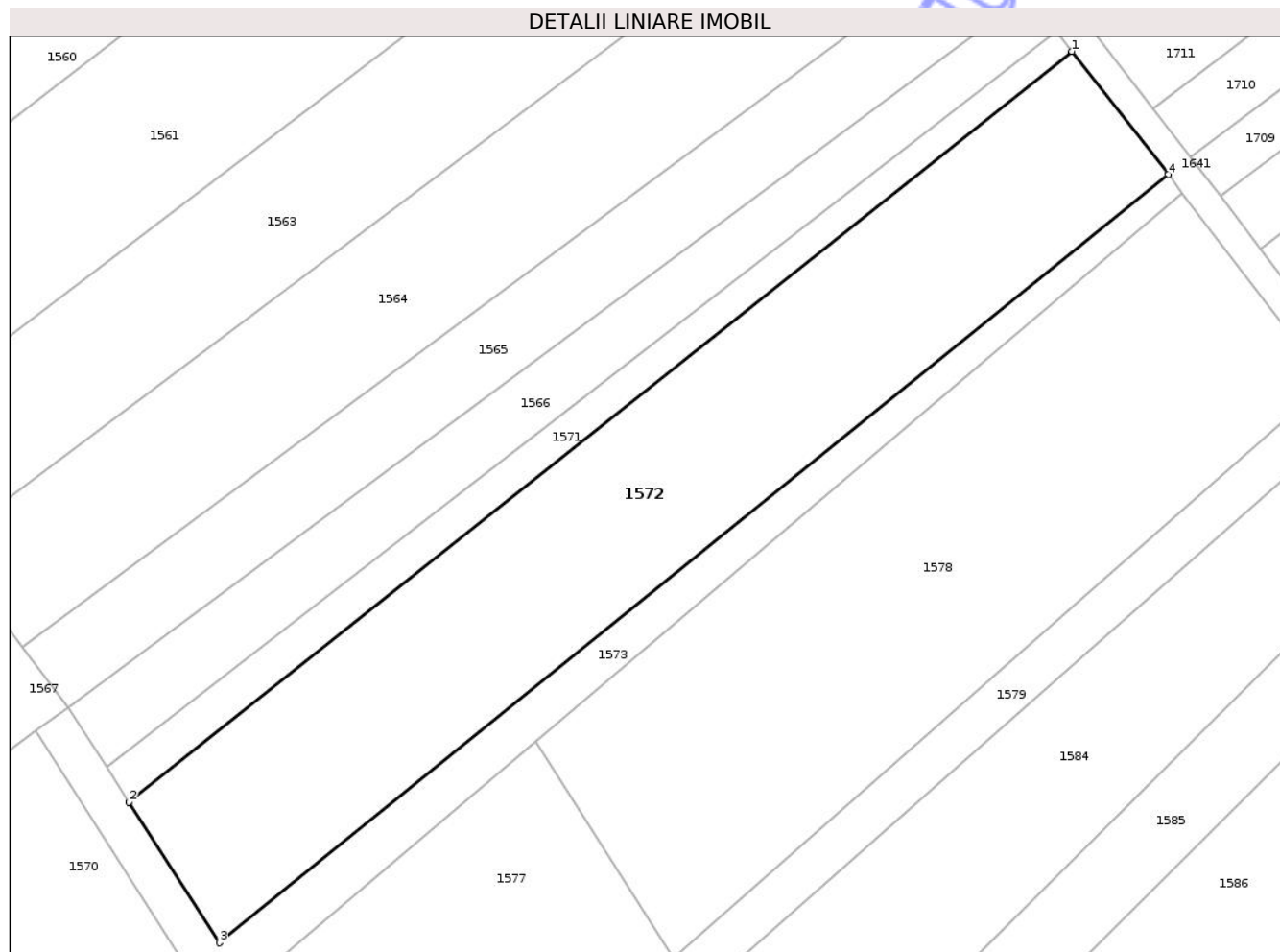
Inscrieri privind dezmembramintele dreptului de proprietate, drepturi reale de garanție și sarcini	Referințe
NU SUNT	

Anexa Nr. 1 La Partea I

Teren

Nr cadastral	Suprafața (mp)*	Observații / Referințe
	5.000	Conform titlului de proprietate imobilul se afla in parcela 291/65

* Suprafața este determinată în planul de proiecție Stereo 70.



Date referitoare la teren

Crt	Categorie folosință	Intra vilan	Suprafața (mp)	Tarla	Parcelă	Nr. topo	Observații / Referințe
1	arabil	NU	5.000	26	571	-	

Lungime Segmente

1) Valorile lungimilor segmentelor sunt obținute din proiecție în plan.

Punct început	X / Y	Punct sfârșit	X / Y	Lungime segment (** (m)
1	600.246,611 728.029,765	2	600.095,75 727.909,773	192.763
2	600.095,75 727.909,773	3	600.110,169 727.887,308	26.695
3	600.110,169 727.887,308	4	600.262,015 728.010,079	195.269
4	600.262,015 728.010,079	1	600.246,611 728.029,765	24.997

** Lungimile segmentelor sunt determinate în planul de proiecție Stereo 70 și sunt rotunjite la 1 milimetru.

*** Distanţa dintre puncte este formată din segmente cumulate ce sunt mai mici decât valoarea 1 milimetru.

Neutilizabil în Circuitul
Civil

**DATE DESPRE IMOBILUL NR. 1575**

Oficiul de Cadastru și Publicitate Imobiliară BOTOSANI
Biroul de Cadastru și Publicitate Imobiliară Dorohoi

A. Partea I. Descrierea imobilului

TEREN Necunoscut

Adresa: Loc. Pomârla, Nr. ., Jud. Botosani

Nr. Crt	Nr cadastral Nr. topografic	Suprafața* (mp)	Observații / Referințe
A1		4.900	Sector cadastral:32 Teren neimprejmuit; Conform titlului de proprietate imobilul se afla in parcela 571/8 (S=4900mp)

B. Partea II. Proprietari și acte

Inscrieri privitoare la dreptul de proprietate și alte drepturi reale		Referințe
/		
Act Administrativ nr. 3520, din 07/10/1992 emis de CJSIPT BOTOSANI (Titlu proprietate);		
B1	Intabulare, drept de PROPRIETATE, dobandit prin Reconstituire, cota actuala 1/1, cota initiala 1/1 1) ALBU ZENOVIA, Lipsa C.N.P.	A1

C. Partea III. SARCINI .

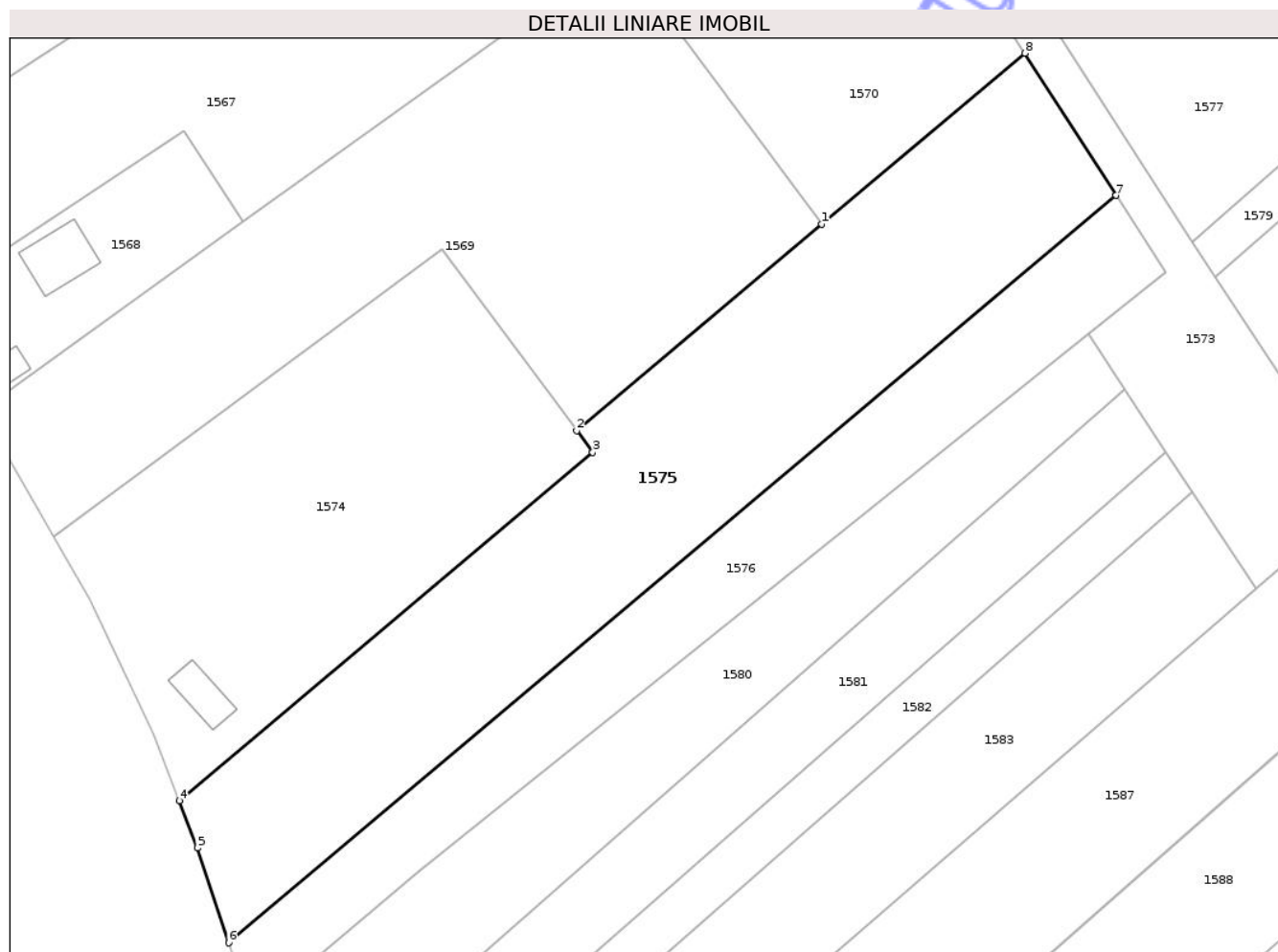
Inscrieri privind dezmembramintele dreptului de proprietate, drepturi reale de garanție și sarcini	Referințe
NU SUNT	

Anexa Nr. 1 La Partea I

Teren

Nr cadastral	Suprafața (mp)*	Observații / Referințe
	4.900	Conform titlului de proprietate imobilul se afla in parcela 571/8 (S=4900mp)

* Suprafața este determinată în planul de proiecție Stereo 70.



Date referitoare la teren

Crt	Categorie folosință	Intra vilan	Suprafața (mp)	Tarla	Parcelă	Nr. topo	Observații / Referințe
1	arabil	NU	3.353	26	571/8	-	
2	arabil	DA	800	26	571/8	-	INTRAVILAN PUG
3	arabil	DA	347	26	338	-	
4	neproductiv	DA	100	26	338	-	
5	arabil	DA	300	26	339	-	

Lungime Segmente

1) Valorile lungimilor segmentelor sunt obținute din proiecție în plan.

Punct început	X / Y	Punct sfârșit	X / Y	Lungime segment (** (m)
1	600.075,755 727.847,824	2	600.034,843 727.813,406	53.463
2	600.034,843 727.813,406	3	600.037,528 727.809,776	4.515

Punct început	X / Y	Punct sfârșit	X / Y	Lungime segment (** (m)
3	600.037,528 727.809,776	4	599.968,548 727.751,744	90.144
4	599.968,548 727.751,744	5	599.971,643 727.743,85	8.479
5	599.971,643 727.743,85	6	599.976,798 727.728,061	16.61
6	599.976,798 727.728,061	7	600.124,845 727.852,604	193.465
7	600.124,845 727.852,604	8	600.109,612 727.876,307	28.176
8	600.109,612 727.876,307	1	600.075,755 727.847,824	44.245

** Lungimile segmentelor sunt determinate în planul de proiecție Stereo 70 și sunt rotunjite la 1 milimetru.

*** Distanța dintre puncte este formată din segmente cumulate ce sunt mai mici decât valoarea 1 milimetru.

Neutilizabil în Circuitul Civil

**DATE DESPRE IMOBILUL NR. 1576**

Oficiul de Cadastru și Publicitate Imobiliară BOTOSANI
Biroul de Cadastru și Publicitate Imobiliară Dorohoi

A. Partea I. Descrierea imobilului

TEREN Necunoscut

Nr. topografic: ,

Adresa: Loc. Pomârla, Nr. ., Jud. Botosani, pc 571/8

Nr. Crt	Nr cadastral Nr. topografic	Suprafața* (mp)	Observații / Referințe
A1	51131	2.500	Sector cadastral:32 Teren neimprejmuit; Conform titlului de proprietate imobilul se afla in parcela 571/8

B. Partea II. Proprietari și acte

Inscrieri privitoare la dreptul de proprietate și alte drepturi reale	Referințe
23257 / 07/08/2019	
Act Notarial nr. 2558, din 07/08/2019 emis de SPN „Agachi Cornelia - Agachi Stelian” Botoșani;	
B3	A1
Intabulare, drept de PROPRIETATE, dobandit prin Conventie, cota actuala 1/1, cota initiala 1/1	
1) TITIAN IONEL, casatorit cu	
2) TITIAN DANIELA, bun comun	

C. Partea III. SARCINI .

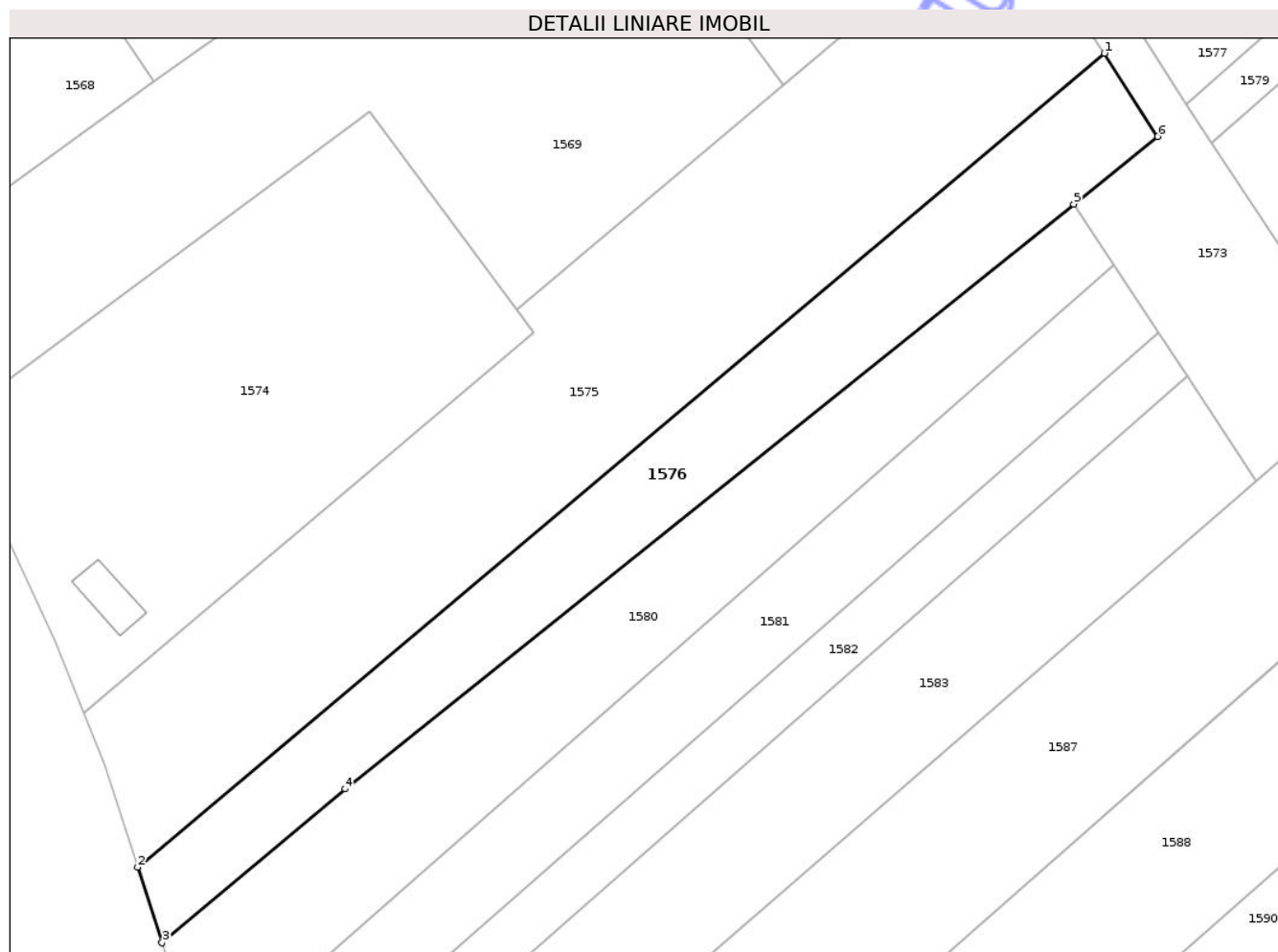
Inscrieri privind dezmembramintele dreptului de proprietate, drepturi reale de garanție și sarcini	Referințe
NU SUNT	

Anexa Nr. 1 La Partea I

Teren

Nr cadastral	Suprafața (mp)*	Observații / Referințe
51131	2.500	Conform titlului de proprietate imobilul se afla in parcela 571/8

* Suprafața este determinată în planul de proiecție Stereo 70.



Date referitoare la teren

Crt	Categorie folosință	Intra vilan	Suprafața (mp)	Tarla	Parcelă	Nr. topo	Observații / Referințe
1	arabil	NU	1.800	26	571/8	-	
2	arabil	DA	500	26	571/8	-	INTRAVILAN PUG
3	faneata	NU	200	26	570	-	

Lungime Segmente

1) Valorile lungimilor segmentelor sunt obținute din proiecție în plan.

Punct început	X / Y	Punct sfârșit	X / Y	Lungime segment (** (m)
1	600.124,845 727.852,604	2	599.976,798 727.728,061	193.465
2	599.976,798 727.728,061	3	599.980,573 727.716,497	12.164
3	599.980,573 727.716,497	4	600.008,595 727.740,05	36.605
4	600.008,595 727.740,05	5	600.120,154 727.829,535	143.014

Punct început	X / Y	Punct sfârșit	X / Y	Lungime segment (** (m)
5	600.120,154 727.829,535	6	600.133,032 727.839,864	16.508
6	600.133,032 727.839,864	1	600.124,845 727.852,604	15.144

** Lungimile segmentelor sunt determinate în planul de proiecție Stereo 70 și sunt rotunjite la 1 milimetru.

*** Distanța dintre puncte este formată din segmente cumulate ce sunt mai mici decât valoarea 1 milimetru.

Neutilizabil în Circuitul Civil

**DATE DESPRE IMOBILUL NR. 1577**

Oficiul de Cadastru și Publicitate Imobiliară BOTOSANI
Biroul de Cadastru și Publicitate Imobiliară Dorohoi

A. Partea I. Descrierea imobilului

TEREN Extravilan

Adresa: Jud. Botosani, pc 571/8

Nr. Crt	Nr cadastral Nr. topografic	Suprafața* (mp)	Observații / Referințe
A1	51132	2.500	Sector cadastral:32 Teren neimprejmuit;

B. Partea II. Proprietari și acte

Inscrieri privitoare la dreptul de proprietate și alte drepturi reale	Referințe
23255 / 07/08/2019	
Act Notarial nr. 2557, din 07/08/2019 emis de SPN Agachi Cornelia - Agachi Stelian;	
B3	A1
Intabulare, drept de PROPRIETATE, dobandit prin Conventie, cota actuala 1/1, cota initiala 1/1	
1) TITIAN IONEL, căsătorit cu	
2) TITIAN DANIELA, bun comun	

C. Partea III. SARCINI .

Inscrieri privind dezmembramintele dreptului de proprietate, drepturi reale de garanție și sarcini	Referințe
NU SUNT	

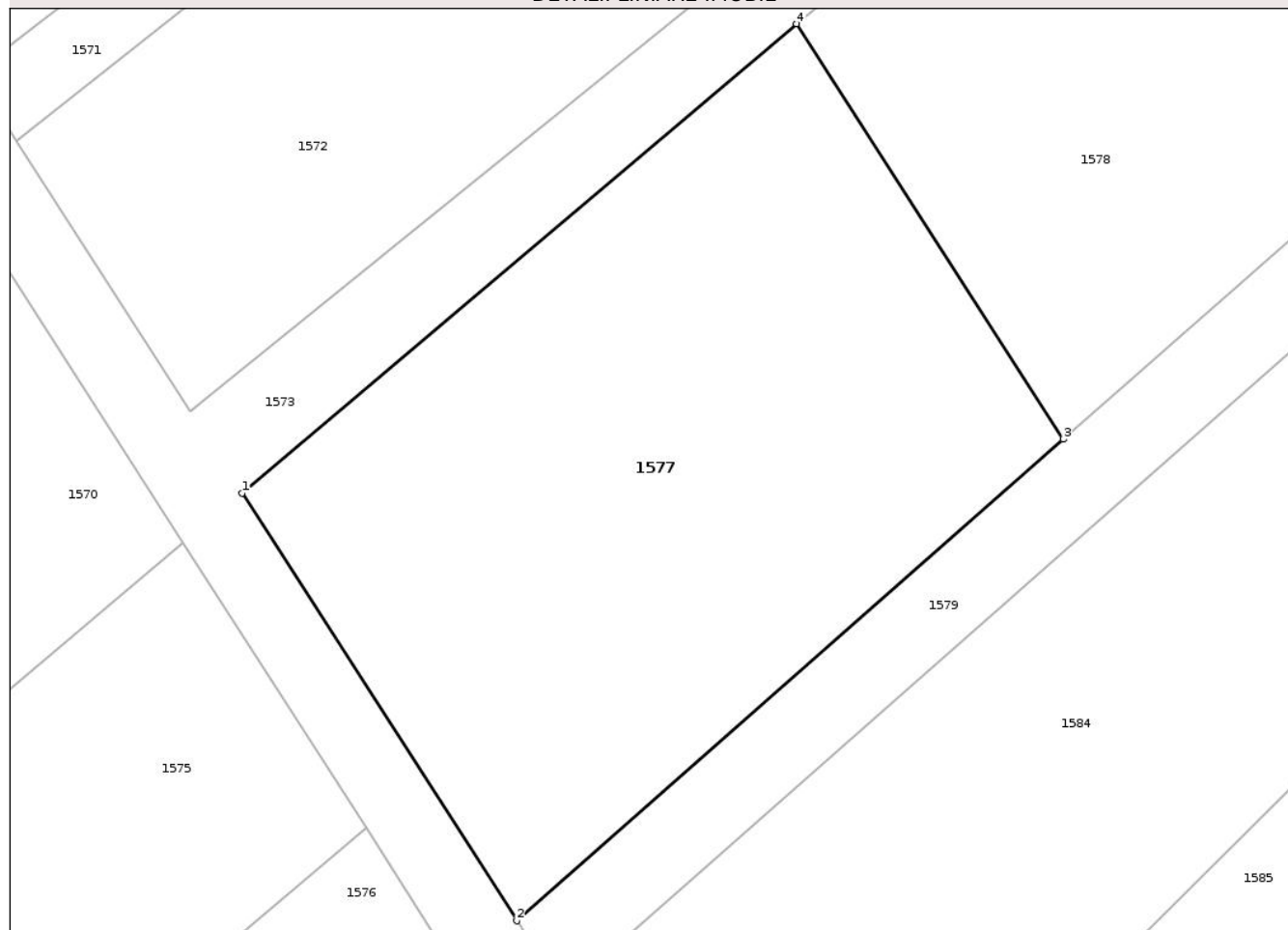
Anexa Nr. 1 La Partea I

Teren

Nr cadastral	Suprafața (mp)*	Observații / Referințe
51132	2.500	

* Suprafața este determinată în planul de proiecție Stereo 70.

DETALII LINIARE IMOBIL



Date referitoare la teren

Crt	Categorie folosință	Intra vilan	Suprafața (mp)	Tarla	Parcelă	Nr. topo	Observații / Referințe
1	arabil	NU	2.500	26	571/8	-	

Lungime Segmente

1) Valorile lungimilor segmentelor sunt obținute din proiecție în plan.

Punct început	X / Y	Punct sfârșit	X / Y	Lungime segment (** (m)
1	600.114,559 727.880,469	2	600.137,425 727.844,868	42.312
2	600.137,425 727.844,868	3	600.182,935 727.884,945	60.641
3	600.182,935 727.884,945	4	600.160,729 727.919,518	41.091
4	600.160,729 727.919,518	1	600.114,559 727.880,469	60.469

** Lungimile segmentelor sunt determinate în planul de proiecție Stereo 70 și sunt rotunjite la 1 milimetru.

*** Distanţa dintre puncte este formată din segmente cumulate ce sunt mai mici decât valoarea 1 milimetru.

Neutilizabil în Circuitul
Civil

**DATE DESPRE IMOBILUL NR. 1578**

Oficiul de Cadastru și Publicitate Imobiliară BOTOSANI
Biroul de Cadastru și Publicitate Imobiliară Dorohoi

A. Partea I. Descrierea imobilului

TEREN Extravilan

Adresa: Jud. Botosani

Nr. Crt	Nr cadastral Nr. topografic	Suprafața* (mp)	Observații / Referințe
A1		5.400	Sector cadastral:32 Teren neimprejmuit;

B. Partea II. Proprietari și acte

Inscrieri privitoare la dreptul de proprietate și alte drepturi reale	Referințe
/	
Act Administrativ nr. 137934, din 28/06/2003 emis de CJSIPT BOTOSANI (Titlu proprietate);	
B1	A1
Intabulare, drept de PROPRIETATE, dobandit prin Reconstituire, cota actuala 1/1, cota initiala 1/1 1) CALANCEA ION, Lipsa C.N.P.	

C. Partea III. SARCINI .

Inscrieri privind dezmembramintele dreptului de proprietate, drepturi reale de garanție și sarcini	Referințe
NU SUNT	

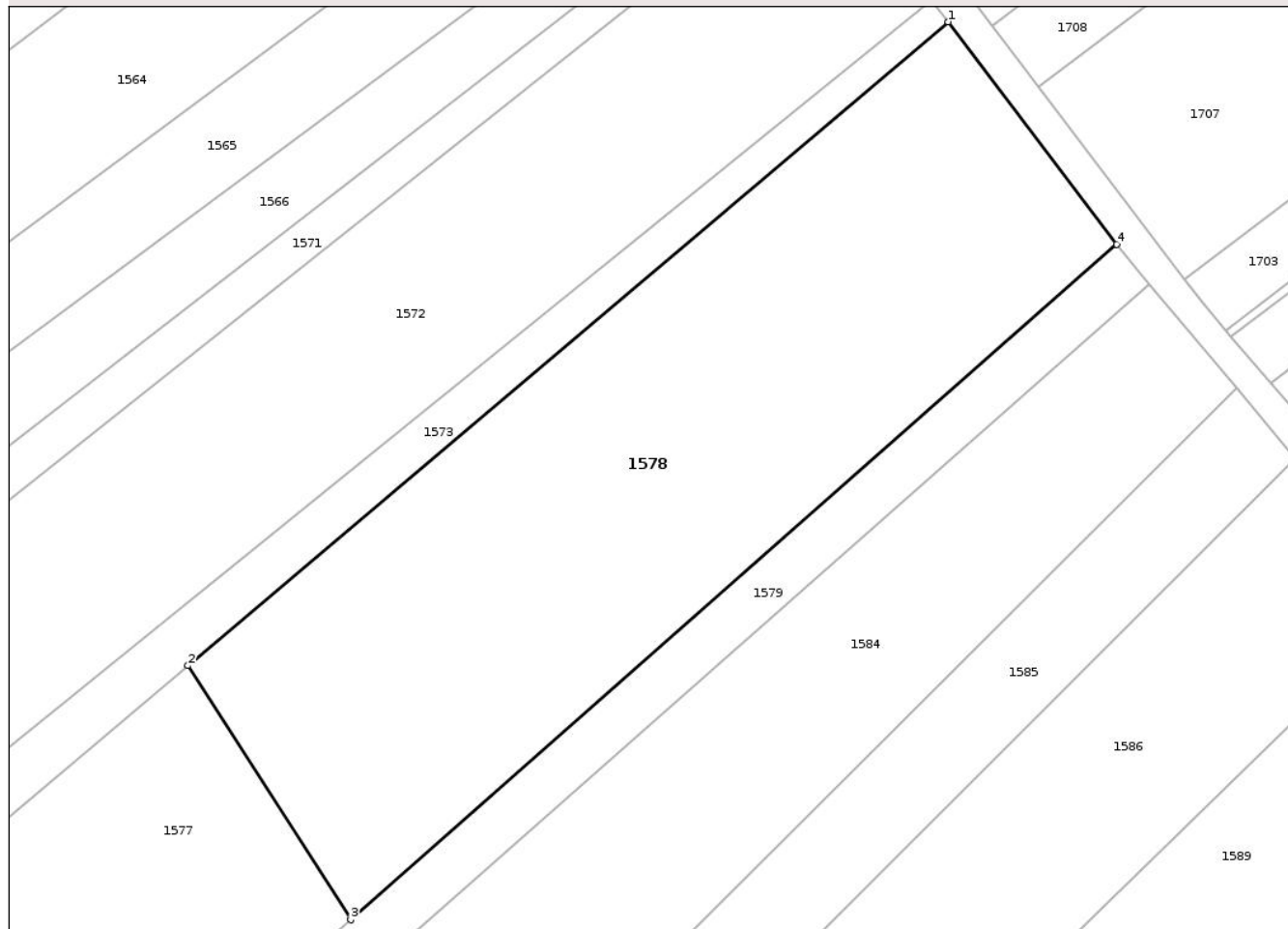
Anexa Nr. 1 La Partea I

Teren

Nr cadastral	Suprafața (mp)*	Observații / Referințe
	5.400	

* Suprafața este determinată în planul de proiecție Stereo 70.

DETALII LINIARE IMOBIL



Date referitoare la teren

Crt	Categorie folosință	Intra vilan	Suprafața (mp)	Tarla	Parcelă	Nr. topo	Observații / Referințe
1	arabil	NU	5.400	26	571/161	-	

Lungime Segmente

1) Valorile lungimilor segmentelor sunt obținute din proiecție în plan.

Punct început	X / Y	Punct sfârșit	X / Y	Lungime segment (** (m)
1	600.264,32 728.007,134	2	600.160,729 727.919,518	135.675
2	600.160,729 727.919,518	3	600.182,935 727.884,945	41.091
3	600.182,935 727.884,945	4	600.287,305 727.976,854	139.07
4	600.287,305 727.976,854	1	600.264,32 728.007,134	38.015

** Lungimile segmentelor sunt determinate în planul de proiecție Stereo 70 și sunt rotunjite la 1 milimetru.

*** Distanța dintre puncte este formată din segmente cumulate ce sunt mai mici decât valoarea 1 milimetru.

Neutilizabil în Circuitul
Civil

**DATE DESPRE IMOBILUL NR. 1579**

Oficiul de Cadastru și Publicitate Imobiliară BOTOSANI
Biroul de Cadastru și Publicitate Imobiliară Dorohoi

A. Partea I. Descrierea imobilului

TEREN Extravilan

Adresa: Jud. Botosani

Nr. Crt	Nr cadastral Nr. topografic	Suprafața* (mp)	Observații / Referințe
A1		1.400	Sector cadastral:32 Teren neimprejmuit;

B. Partea II. Proprietari și acte

Inscrieri privitoare la dreptul de proprietate și alte drepturi reale	Referințe
/	
Act Administrativ nr. 3531, din 07/10/1992 emis de CJSIPT BOTOSANI (Titlu proprietate);	
B1	A1
Intabulare, drept de PROPRIETATE, dobandit prin Reconstituire, cota actuala 1/1, cota initiala 1/1	
1) MAXIM CALINA, Lipsa C.N.P.	

C. Partea III. SARCINI .

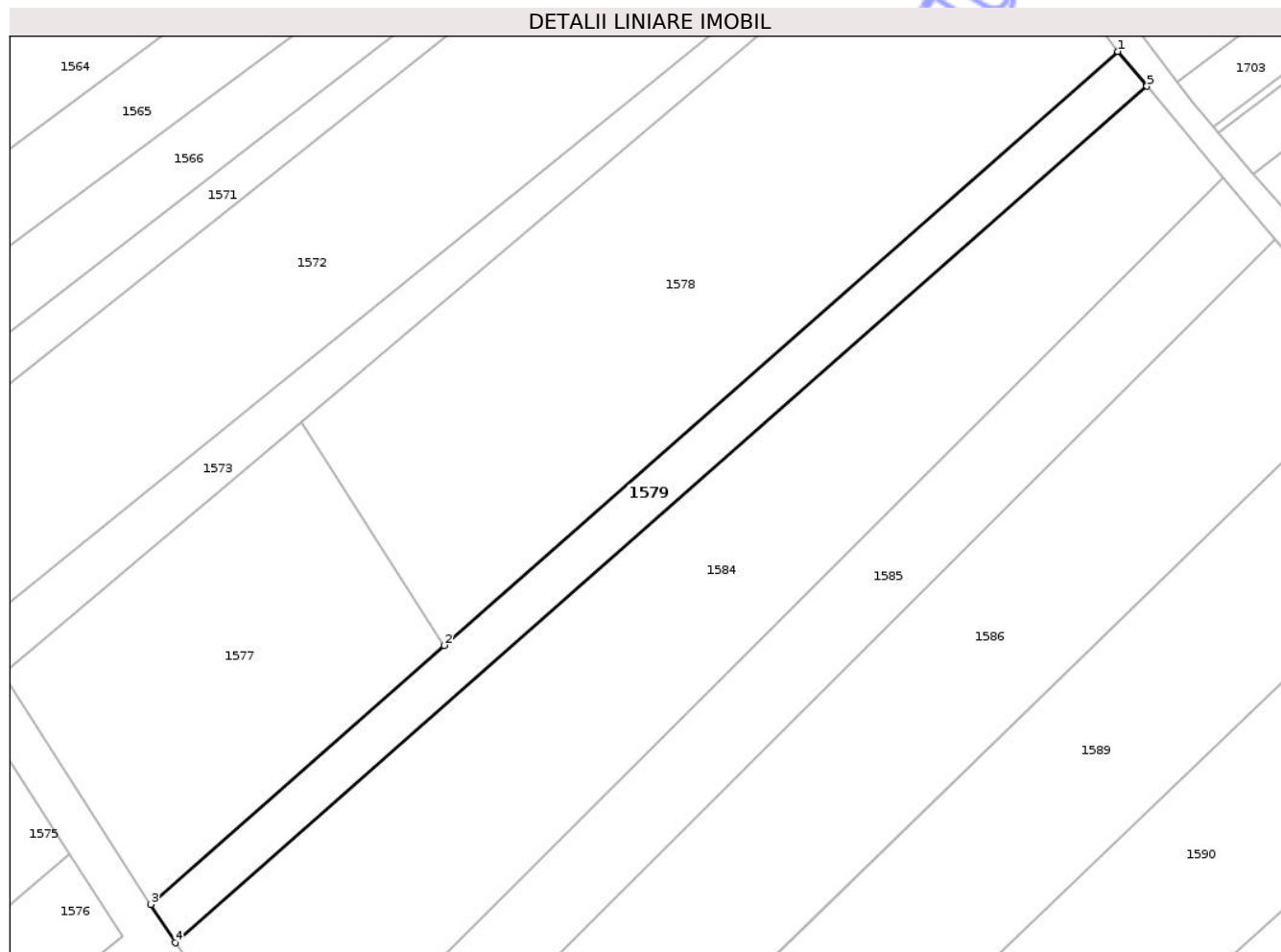
Inscrieri privind dezmembramintele dreptului de proprietate, drepturi reale de garanție și sarcini	Referințe
NU SUNT	

Anexa Nr. 1 La Partea I

Teren

Nr cadastral	Suprafața (mp)*	Observații / Referințe
	1.400	

* Suprafața este determinată în planul de proiecție Stereo 70.



Date referitoare la teren

Crt	Categorie folosință	Intra vilan	Suprafața (mp)	Tarla	Parcelă	Nr. topo	Observații / Referințe
1	arabil	NU	1.400	26	571/96	-	

Lungime Segmente

1) Valorile lungimilor segmentelor sunt obținute din proiecție în plan.

Punct început	X / Y	Punct sfârșit	X / Y	Lungime segment (** (m)
1	600.287,305 727.976,854	2	600.182,935 727.884,945	139.07
2	600.182,935 727.884,945	3	600.137,425 727.844,868	60.641
3	600.137,425 727.844,868	4	600.141,256 727.838,921	7.074
4	600.141,256 727.838,921	5	600.291,774 727.971,468	200.56
5	600.291,774 727.971,468	1	600.287,305 727.976,854	6.998

** Lungimile segmentelor sunt determinate în planul de proiecție Stereo 70 și sunt rotunjite la 1 milimetru.

*** Distanța dintre puncte este formată din segmente cumulate ce sunt mai mici decât valoarea 1 milimetru.

Neutilizabil în Circuitul
Civil

**DATE DESPRE IMOBILUL NR. 1580**

Oficiul de Cadastru și Publicitate Imobiliară BOTOSANI
Biroul de Cadastru și Publicitate Imobiliară Dorohoi

A. Partea I. Descrierea imobilului

TEREN Necunoscut

Adresa: Loc. Pomârla, Nr. ., Jud. Botosani

Nr. Crt	Nr cadastral Nr. topografic	Suprafața* (mp)	Observații / Referințe
A1		2.731	Sector cadastral:32 Teren neimprejmuit; Diferenta de 269mp se regăsește înscrisă la ID 1619. Conform titlului de proprietate imobilul se află în parcela 571/223

B. Partea II. Proprietari și acte

Inscrieri privitoare la dreptul de proprietate și alte drepturi reale	Referințe
/	
Act Administrativ nr. 125871, din 30/11/2002 emis de CJSPT BOTOSANI (Titlu proprietate);	
B1	A1
Intabulare, drept de PROPRIETATE, dobândit prin Reconstituire, cota actuală 1/1, cota inițială 1/1 1) PRISCARIU COSTACHE, Lipsa C.N.P.	

C. Partea III. SARCINI .

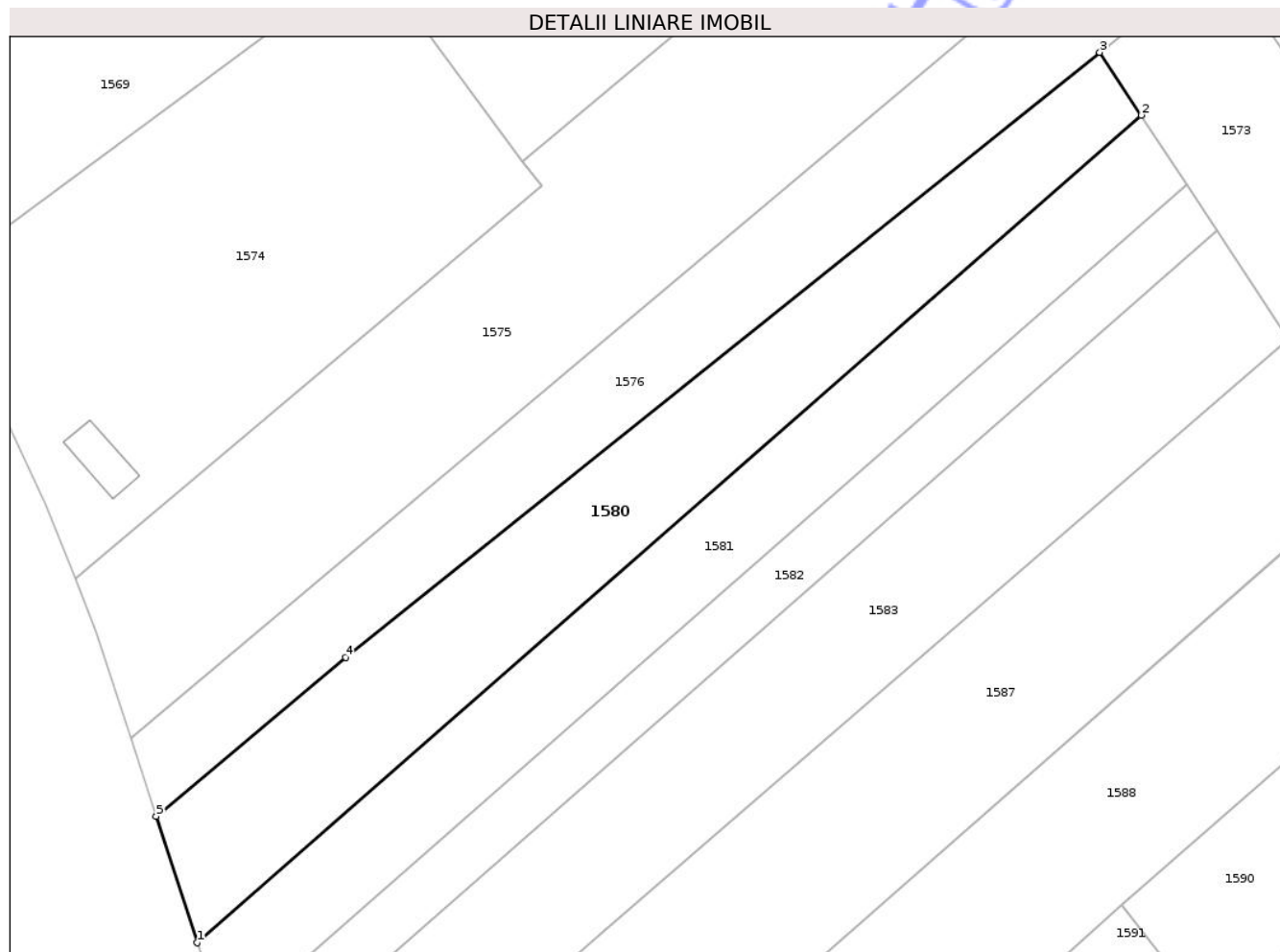
Inscrieri privind dezmembramintele dreptului de proprietate, drepturi reale de garanție și sarcini	Referințe
NU SUNT	

Anexa Nr. 1 La Partea I

Teren

Nr cadastral	Suprafața (mp)*	Observații / Referințe
	2.731	Diferența de 269mp se regăsește înscrisă la ID 1619. Conform titlului de proprietate imobilul se află în parcela 571/223

* Suprafața este determinată în planul de proiecție Stereo 70.



Date referitoare la teren

Crt	Categorie folosință	Intravilan	Suprafața (mp)	Tarla	Parcelă	Nr. topo	Observații / Referințe
1	arabil	NU	1.900	26	571/223	-	
2	arabil	DA	831	26	571/223	-	INTRAVILAN PUG

Lungime Segmente

1) Valorile lungimilor segmentelor sunt obținute din proiecție în plan.

Punct început	X / Y	Punct sfârșit	X / Y	Lungime segment (** (m)
1	599.986,667 727.697,835	2	600.126,29 727.820,244	185.684
2	600.126,29 727.820,244	3	600.120,154 727.829,535	11.134
3	600.120,154 727.829,535	4	600.008,595 727.740,05	143.014
4	600.008,595 727.740,05	5	599.980,573 727.716,497	36.605

Punct început	X / Y	Punct sfârșit	X / Y	Lungime segment (** (m)
5	599.980,573 727.716,497	1	599.986,667 727.697,835	19.631

** Lungimile segmentelor sunt determinate în planul de proiecție Stereo 70 și sunt rotunjite la 1 milimetru.

*** Distanța dintre puncte este formată din segmente cumulate ce sunt mai mici decât valoarea 1 milimetru.

Neutilizabil în Circuitul Civil

**DATE DESPRE IMOBILUL NR. 1581**

Oficiul de Cadastru și Publicitate Imobiliară BOTOSANI
Biroul de Cadastru și Publicitate Imobiliară Dorohoi

A. Partea I. Descrierea imobilului

TEREN Necunoscut

Adresa: Loc. Pomârla, Nr. ., Jud. Botosani

Nr. Crt	Nr cadastral Nr. topografic	Suprafața* (mp)	Observații / Referințe
A1		2.300	Sector cadastral:32 Teren neimprejmuit;

B. Partea II. Proprietari și acte

Inscrieri privitoare la dreptul de proprietate și alte drepturi reale	Referințe
/	
Act Administrativ nr. 66060, din 25/04/2002 emis de CJSIPT BOTOSANI (Titlu proprietate);	
B1	A1
Intabulare, drept de PROPRIETATE, dobandit prin Reconstituire, cota actuala 1/1, cota initiala 1/1	
1) ILUCA MARIA, Lipsa C.N.P.	
2) ACIOBANITEI VICTOR, Lipsa C.N.P.	
3) RUSU VICTORIA, Lipsa C.N.P.	
4) MUNTEANU ANETA, Lipsa C.N.P.	

C. Partea III. SARCINI .

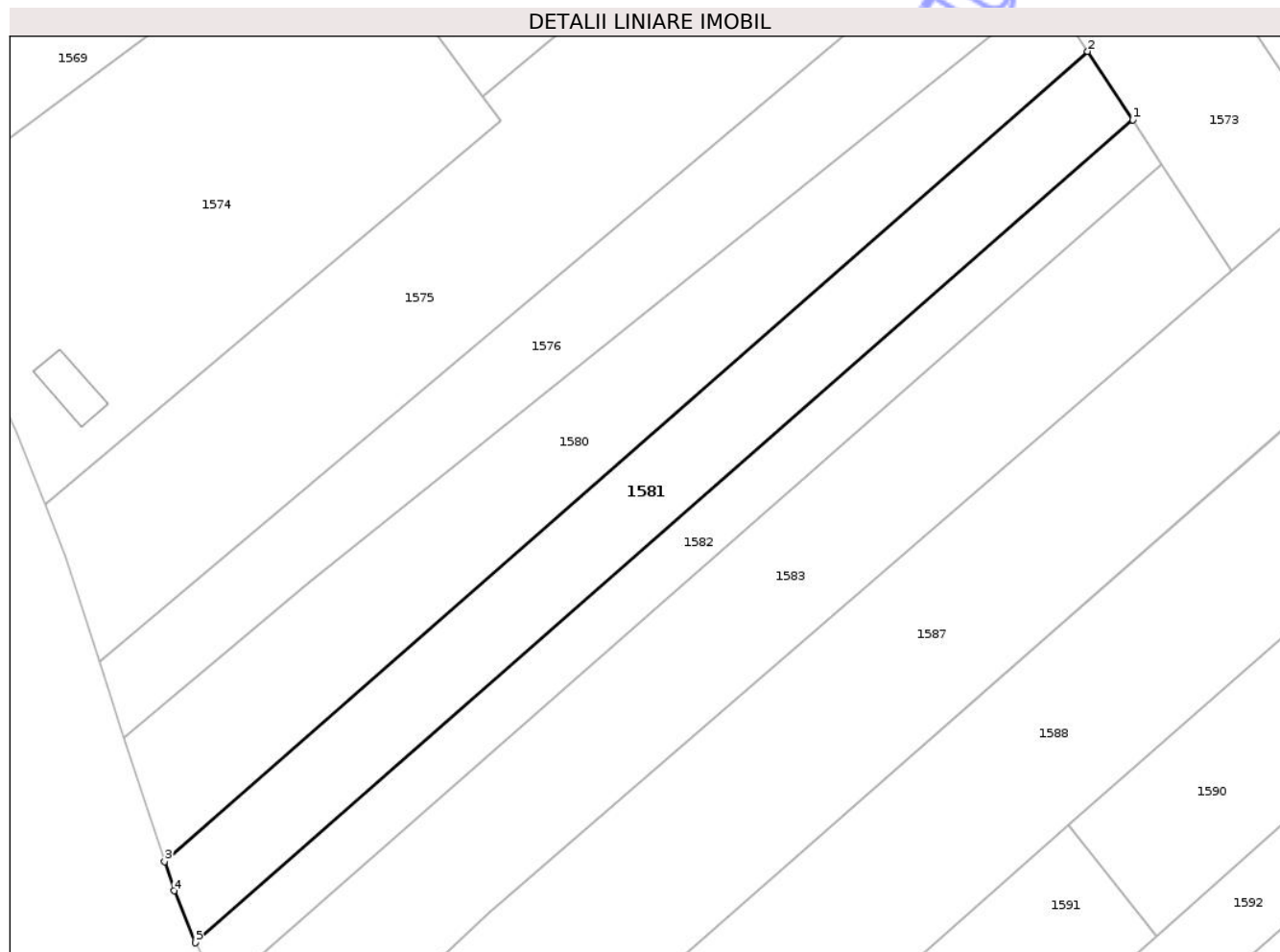
Inscrieri privind dezmembramintele dreptului de proprietate, drepturi reale de garanție și sarcini	Referințe
NU SUNT	

Anexa Nr. 1 La Partea I

Teren

Nr cadastral	Suprafața (mp)*	Observații / Referințe
	2.300	

* Suprafața este determinată în planul de proiecție Stereo 70.



Date referitoare la teren

Crt	Categorie folosință	Intravilan	Suprafața (mp)	Tarla	Parcelă	Nr. topo	Observații / Referințe
1	arabil	NU	1.615	26	571/122	-	
2	arabil	DA	685	26	571/122	-	INTRAVILAN PUG

Lungime Segmente

1) Valorile lungimilor segmentelor sunt obținute din proiecție în plan.

Punct început	X / Y	Punct sfârșit	X / Y	Lungime segment (** (m))
1	600.133,122 727.809,898	2	600.126,29 727.820,244	12.397
2	600.126,29 727.820,244	3	599.986,667 727.697,835	185.684
3	599.986,667 727.697,835	4	599.988,107 727.693,424	4.641
4	599.988,107 727.693,424	5	599.991,307 727.685,569	8.482

Punct început	X / Y	Punct sfârșit	X / Y	Lungime segment (** (m)
5	599.991,307 727.685,569	1	600.133,122 727.809,898	188.598

** Lungimile segmentelor sunt determinate în planul de proiecție Stereo 70 și sunt rotunjite la 1 milimetru.

*** Distanța dintre puncte este formată din segmente cumulate ce sunt mai mici decât valoarea 1 milimetru.

Neutilizabil în Circuitul Civil

**DATE DESPRE IMOBILUL NR. 1582**

Oficiul de Cadastru și Publicitate Imobiliară BOTOSANI
Biroul de Cadastru și Publicitate Imobiliară Dorohoi

A. Partea I. Descrierea imobilului

TEREN Necunoscut

Adresa: Loc. Pomârla, Nr. ., Jud. Botosani

Nr. Crt	Nr cadastral Nr. topografic	Suprafața* (mp)	Observații / Referințe
A1		1.502	Sector cadastral:32 Teren neimprejmuit;

B. Partea II. Proprietari și acte

Inscrieri privitoare la dreptul de proprietate și alte drepturi reale	Referințe
/	
Act Administrativ nr. 111685, din 17/06/2002 emis de CJSIPT BOTOSANI (Titlu proprietate);	
B1	A1
Intabulare, drept de PROPRIETATE, dobandit prin Reconstituire, cota actuala 1/1, cota initiala 1/1 1) ACIOBANITEI MIHAI, Lipsa C.N.P.	

C. Partea III. SARCINI .

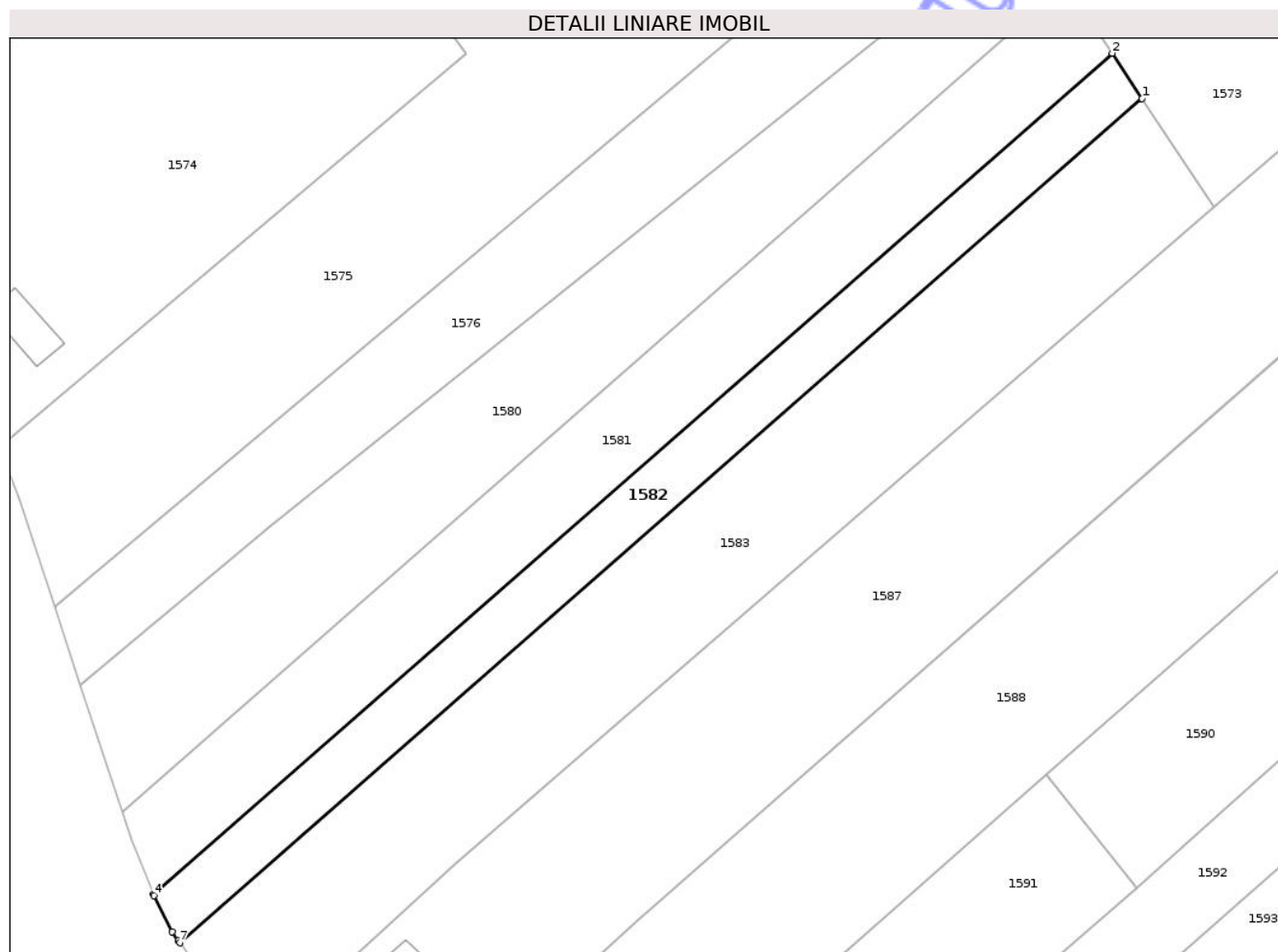
Inscrieri privind dezmembramintele dreptului de proprietate, drepturi reale de garanție și sarcini	Referințe
NU SUNT	

Anexa Nr. 1 La Partea I

Teren

Nr cadastral	Suprafața (mp)*	Observații / Referințe
	1.502	

* Suprafața este determinată în planul de proiecție Stereo 70.



Date referitoare la teren

Crt	Categorie folosință	Intravilan	Suprafața (mp)	Tarla	Parcelă	Nr. topo	Observații / Referințe
1	arabil	NU	1.040	26	571/1222	-	
2	arabil	DA	462	26	571/1222	-	INTRAVILAN PUG

Lungime Segmente

1) Valorile lungimilor segmentelor sunt obținute din proiecție în plan.

Punct început	X / Y	Punct sfârșit	X / Y	Lungime segment (** (m))
1	600.137,541 727.803,207	2	600.133,122 727.809,898	8.019
2	600.133,122 727.809,898	3	599.991,307 727.685,569	188.598
3	599.991,307 727.685,569	4	599.991,378 727.685,396	0.187
4	599.991,378 727.685,396	5	599.994,068 727.680,06	5.976

Punct început	X / Y	Punct sfârșit	X / Y	Lungime segment (** (m)
5	599.994,068 727.680,06	6	599.994,985 727.678,759	1.592
6	599.994,985 727.678,759	7	599.995,216 727.678,431	0.401
7	599.995,216 727.678,431	1	600.137,541 727.803,207	189.276

** Lungimile segmentelor sunt determinate în planul de proiecție Stereo 70 și sunt rotunjite la 1 milimetru.

*** Distanța dintre puncte este formată din segmente cumulate ce sunt mai mici decât valoarea 1 milimetru.

Neutilizabil în Circuitul Civil

**DATE DESPRE IMOBILUL NR. 1583**

Oficiul de Cadastru și Publicitate Imobiliară BOTOSANI
Biroul de Cadastru și Publicitate Imobiliară Dorohoi

A. Partea I. Descrierea imobilului

TEREN Necunoscut

Adresa: Loc. Pomârla, Nr. ., Jud. Botosani

Nr. Crt	Nr cadastral Nr. topografic	Suprafața* (mp)	Observații / Referințe
A1		3.500	Sector cadastral:32 Teren neimprejmuit;

B. Partea II. Proprietari și acte

Inscrieri privitoare la dreptul de proprietate și alte drepturi reale	Referințe
/	
Act Administrativ nr. 137979, din 30/08/2003 emis de CJSIPT BOTOSANI (Titlu proprietate);	
B1	A1
Intabulare, drept de PROPRIETATE, dobandit prin Reconstituire, cota actuala 1/1, cota initiala 1/1 1) AGAVRILOAIE ILEANA, Lipsa C.N.P.	

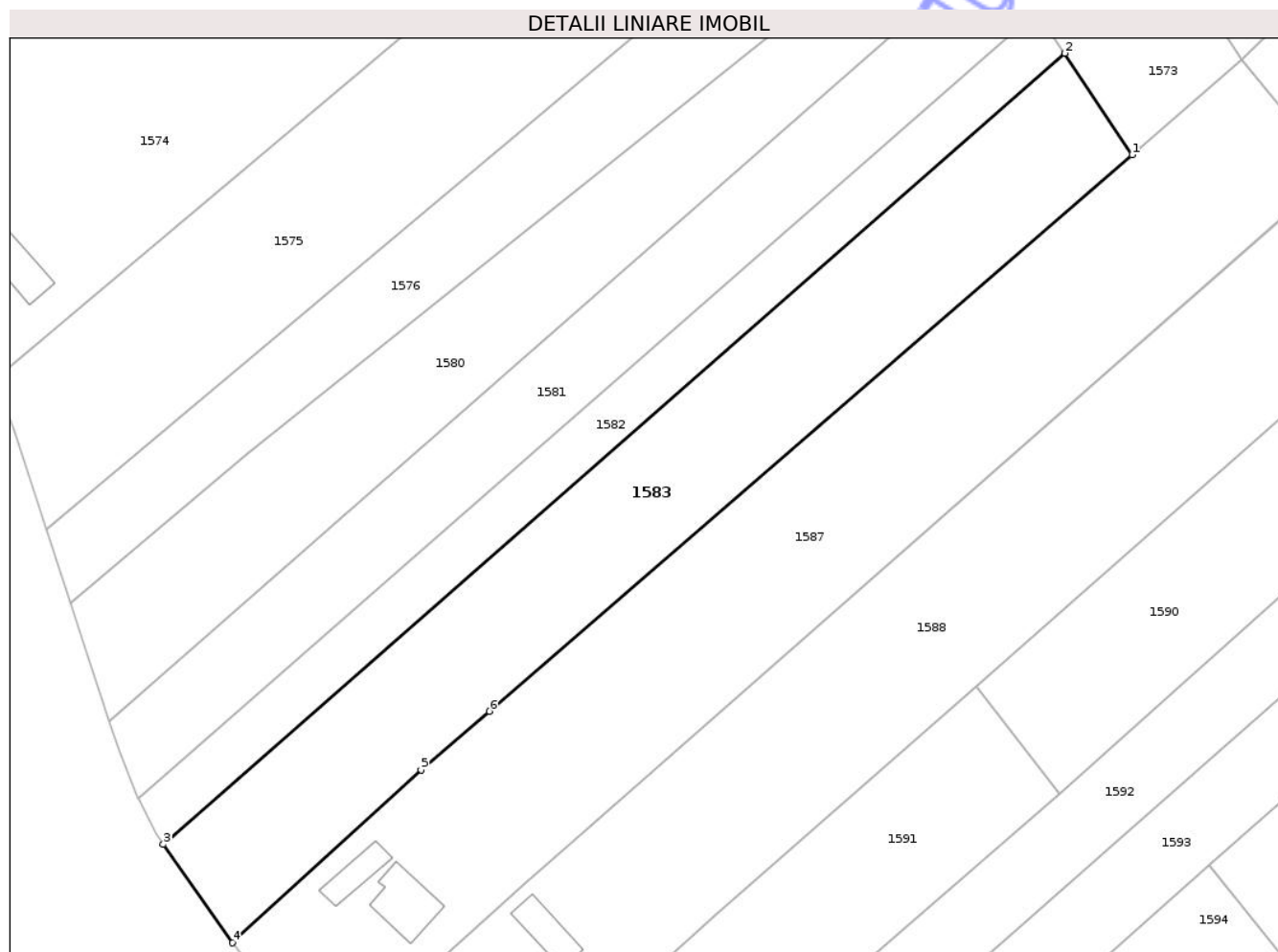
C. Partea III. SARCINI .

Inscrieri privind dezmembramintele dreptului de proprietate, drepturi reale de garanție și sarcini	Referințe
NU SUNT	

Teren

Nr cadastral	Suprafața (mp)*	Observații / Referințe
	3.500	

* Suprafața este determinată în planul de proiecție Stereo 70.



Date referitoare la teren

Crt	Categorie folosință	Intravilan	Suprafața (mp)	Tarla	Parcelă	Nr. topo	Observații / Referințe
1	arabil	NU	2.500	26	571/198	-	
2	arabil	DA	1.000	26	571/198	-	INTRAVILAN PUG

Lungime Segmente

1) Valorile lungimilor segmentelor sunt obținute din proiecție în plan.

Punct început	X / Y	Punct sfârșit	X / Y	Lungime segment (** (m)
1	600.148,13 727.787,172	2	600.137,541 727.803,207	19.216
2	600.137,541 727.803,207	3	599.995,216 727.678,431	189.276
3	599.995,216 727.678,431	4	600.006,16 727.662,904	18.996
4	600.006,16 727.662,904	5	600.035,918 727.690,141	40.342

Punct început	X / Y	Punct sfârșit	X / Y	Lungime segment (** (m)
5	600.035,918 727.690,141	6	600.046,685 727.699,439	14.226
6	600.046,685 727.699,439	1	600.148,13 727.787,172	134.12

** Lungimile segmentelor sunt determinate în planul de proiecție Stereo 70 și sunt rotunjite la 1 milimetru.

*** Distanța dintre puncte este formată din segmente cumulate ce sunt mai mici decât valoarea 1 milimetru.

Neutilizabil în Circuitul Civil

**DATE DESPRE IMOBILUL NR. 1584**

Oficiul de Cadastru și Publicitate Imobiliară BOTOSANI
Biroul de Cadastru și Publicitate Imobiliară Dorohoi

A. Partea I. Descrierea imobilului

TEREN Extravilan

Adresa: Jud. Botosani

Nr. Crt	Nr cadastral Nr. topografic	Suprafața* (mp)	Observații / Referințe
A1		5.000	Sector cadastral:32 Teren neimprejmuit;

B. Partea II. Proprietari și acte

Inscrieri privitoare la dreptul de proprietate și alte drepturi reale	Referințe
/	
Act Administrativ nr. 3527, din 07/10/1992 emis de CJSIPT BOTOSANI (Titlu proprietate);	
B1	A1
Intabulare, drept de PROPRIETATE, dobandit prin Reconstituire, cota actuala 1/1, cota initiala 1/1	
1) CALANCEA RODICA, Lipsa C.N.P.	

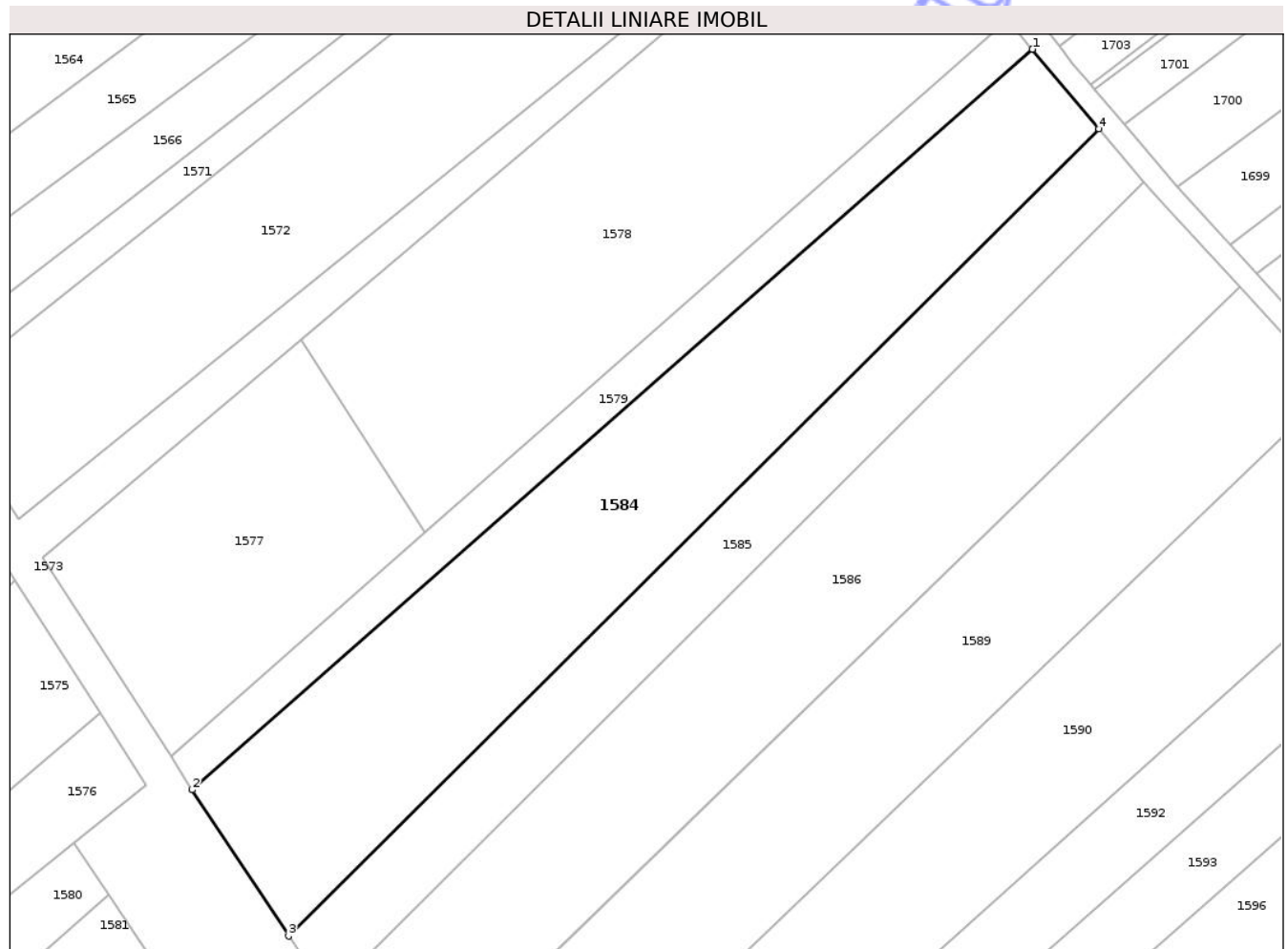
C. Partea III. SARCINI .

Inscrieri privind dezmembramintele dreptului de proprietate, drepturi reale de garanție și sarcini	Referințe
NU SUNT	

Teren

Nr cadastral	Suprafața (mp)*	Observații / Referințe
	5.000	

* Suprafața este determinată în planul de proiecție Stereo 70.



Date referitoare la teren

Crt	Categorie folosință	Intra vilan	Suprafața (mp)	Tarla	Parcelă	Nr. topo	Observații / Referințe
1	arabil	NU	5.000	26	571/93	-	

Lungime Segmente

1) Valorile lungimilor segmentelor sunt obținute din proiecție în plan.

Punct început	X / Y	Punct sfârșit	X / Y	Lungime segment (** (m)
1	600.291,774 727.971,468	2	600.141,256 727.838,921	200.56
2	600.141,256 727.838,921	3	600.158,518 727.812,783	31.323
3	600.158,518 727.812,783	4	600.303,645 727.957,249	204.774
4	600.303,645 727.957,249	1	600.291,774 727.971,468	18.523

** Lungimile segmentelor sunt determinate în planul de proiecție Stereo 70 și sunt rotunjite la 1 milimetru.

*** Distanța dintre puncte este formată din segmente cumulate ce sunt mai mici decât valoarea 1 milimetru.

Neutilizabil în Circuitul
Civil

**DATE DESPRE IMOBILUL NR. 1585**

Oficiul de Cadastru și Publicitate Imobiliară BOTOSANI
Biroul de Cadastru și Publicitate Imobiliară Dorohoi

A. Partea I. Descrierea imobilului

TEREN Extravilan

Adresa: Jud. Botosani

Nr. Crt	Nr cadastral Nr. topografic	Suprafața* (mp)	Observații / Referințe
A1		2.555	Sector cadastral:32 Teren neimprejmuit;

B. Partea II. Proprietari și acte

Inscrieri privitoare la dreptul de proprietate și alte drepturi reale	Referințe
/	
Act Administrativ nr. 3526, din 07/10/1992 emis de CJSIPT BOTOSANI (Titlu proprietate);	
B1	A1
Intabulare, drept de PROPRIETATE, dobandit prin Reconstituire, cota actuala 1/1, cota initiala 1/1	
1) CALANCEA DRAGOMIR, Lipsa C.N.P.	

C. Partea III. SARCINI .

Inscrieri privind dezmembramintele dreptului de proprietate, drepturi reale de garanție și sarcini	Referințe
NU SUNT	

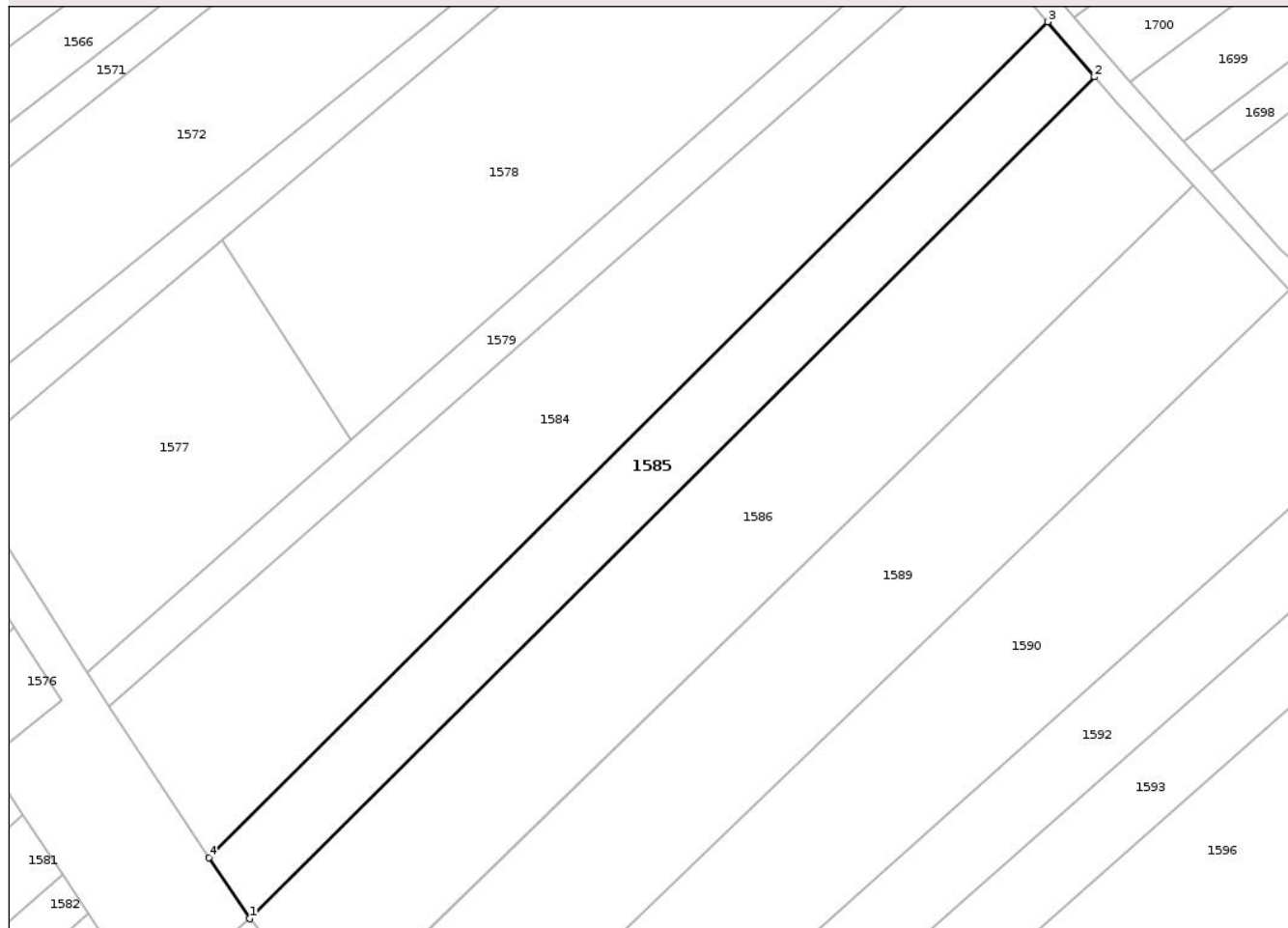
Anexa Nr. 1 La Partea I

Teren

Nr cadastral	Suprafața (mp)*	Observații / Referințe
	2.555	

* Suprafața este determinată în planul de proiecție Stereo 70.

DETALII LINIARE IMOBIL



Date referitoare la teren

Crt	Categorie folosință	Intra vilan	Suprafața (mp)	Tarla	Parcelă	Nr. topo	Observații / Referințe
1	arabil	NU	2.555	26	571/94	-	

Lungime Segmente

1) Valorile lungimilor segmentelor sunt obținute din proiecție în plan.

Punct început	X / Y	Punct sfârșit	X / Y	Lungime segment (** (m)
1	600.165,507 727.802,2	2	600.311,7 727.947,727	206.278
2	600.311,7 727.947,727	3	600.303,645 727.957,249	12.472
3	600.303,645 727.957,249	4	600.158,518 727.812,783	204.774
4	600.158,518 727.812,783	1	600.165,507 727.802,2	12.683

** Lungimile segmentelor sunt determinate în planul de proiecție Stereo 70 și sunt rotunjite la 1 milimetru.

*** Distanța dintre puncte este formată din segmente cumulate ce sunt mai mici decât valoarea 1 milimetru.

Neutilizabil în Circuitul
Civil

**DATE DESPRE IMOBILUL NR. 1586**

Oficiul de Cadastru și Publicitate Imobiliară BOTOSANI
Biroul de Cadastru și Publicitate Imobiliară Dorohoi

A. Partea I. Descrierea imobilului

TEREN Extravilan

Nr. CF vechi:212
Nr. cadastral vechi:299

Adresa: Jud. Botosani

Nr. Crt	Nr cadastral Nr. topografic	Suprafața* (mp)	Observații / Referințe
A1	50528	5.000	Sector cadastral:32 Teren neimprejmuit;

B. Partea II. Proprietari și acte

Inscrieri privitoare la dreptul de proprietate și alte drepturi reale	Referințe
29692 / 17/07/2008	
Act Notarial nr. 1585, din 17/07/2008 emis de BNP (Contract de donatie);	
B1	A1
Intabulare, drept de PROPRIETATE, dobandit prin Conventie, cota actuala 1/1, cota initiala 1/1	
1) FILIP CATALINA, căsătorită cu	
2) FILIP MIHAI, bun comun	
OBSERVATII: (provenita din conversia CF 212)	

C. Partea III. SARCINI .

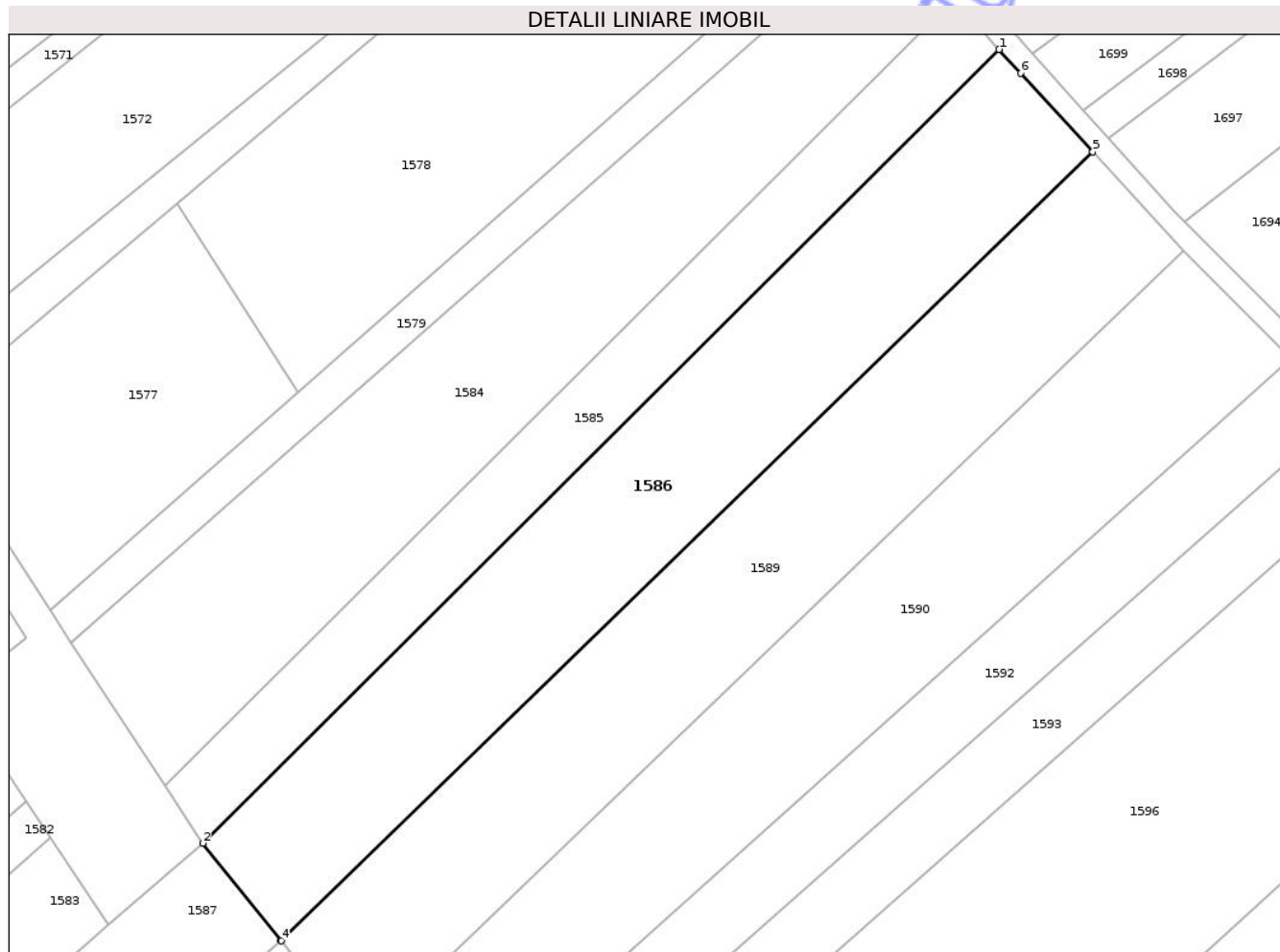
Inscrieri privind dezmembramentele dreptului de proprietate, drepturi reale de garanție și sarcini	Referințe
NU SUNT	

Anexa Nr. 1 La Partea I

Teren

Nr cadastral	Suprafața (mp)*	Observații / Referințe
50528	5.000	

* Suprafața este determinată în planul de proiecție Stereo 70.



Date referitoare la teren

Crt	Categorie folosință	Intra vilan	Suprafața (mp)	Tarla	Parcelă	Nr. topo	Observații / Referințe
1	arabil	NU	5.000	26	571/96	-	

Lungime Segmente

1) Valorile lungimilor segmentelor sunt obținute din proiecție în plan.

Punct început	X / Y	Punct sfârșit	X / Y	Lungime segment (** (m)
1	600.311,7 727.947,727	2	600.165,507 727.802,2	206.278
2	600.165,507 727.802,2	3	600.179,839 727.784,44	22.821
3	600.179,839 727.784,44	4	600.179,951 727.784,302	0.177
4	600.179,951 727.784,302	5	600.328,882 727.928,946	207.611
5	600.328,882 727.928,946	6	600.315,646 727.943,361	19.57

Punct început	X / Y	Punct sfârșit	X / Y	Lungime segment (** (m)
6	600.315,646 727.943,361	1	600.311,7 727.947,727	5.885

** Lungimile segmentelor sunt determinate în planul de proiecție Stereo 70 și sunt rotunjite la 1 milimetru.

*** Distanța dintre puncte este formată din segmente cumulate ce sunt mai mici decât valoarea 1 milimetru.

Neutilizabil în Circuitul Civil

**DATE DESPRE IMOBILUL NR. 1588**

Oficiul de Cadastru și Publicitate Imobiliară BOTOSANI
Biroul de Cadastru și Publicitate Imobiliară Dorohoi

A. Partea I. Descrierea imobilului

TEREN Necunoscut

Nr. topografic: ,

Adresa: Loc. Pomârla, Nr. ., Jud. Botosani

Nr. Crt	Nr cadastral Nr. topografic	Suprafața* (mp)	Observații / Referințe
A1	51431	5.000	Sector cadastral:32 Teren neimprejmuit; Conform titlului de proprietate imobilul se afla in parcela 571/197

Construcții

Crt	Nr cadastral Nr. topografic	Adresa	Observații / Referințe
A1.1	51431-C1	Loc. Pomârla, Jud. Botosani	Nr. niveluri:1; S. construita la sol:105 mp; Locuinta construita in anul 1992, din BCA, acoperită cu tablă.
A1.2	51431-C2	Loc. Pomârla, Jud. Botosani	Nr. niveluri:1; S. construita la sol:54 mp; Anexă gospodărească, construită in anul 1995 din chirpici, acoperită cu azbociment.

B. Partea II. Proprietari și acte

Inscrieri privitoare la dreptul de proprietate și alte drepturi reale		Referințe
3771 / 10/02/2021		
Act Administrativ nr. 3511, din 06/10/1992 emis de Comisia Judeteană Botoșani;		
B1	Intabulare, drept de PROPRIETATE, dobandit prin Reconstituire, cota actuala 1/1, cota initiala 1/1 1) DUMITRASI CONSTANTIN, bun propriu	A1
Act Administrativ nr. 870, din 28/02/2020 emis de Primăria comunei Pomârla;		
B2	Intabulare, drept de PROPRIETATE, dobandit prin Construire, cota actuala 1/1, cota initiala 1/1 1) DUMITRASI CONSTANTIN, bun propriu 2) DUMITRASI CONSTANTA, bun comun	A1.1, A1.2

C. Partea III. SARCINI .

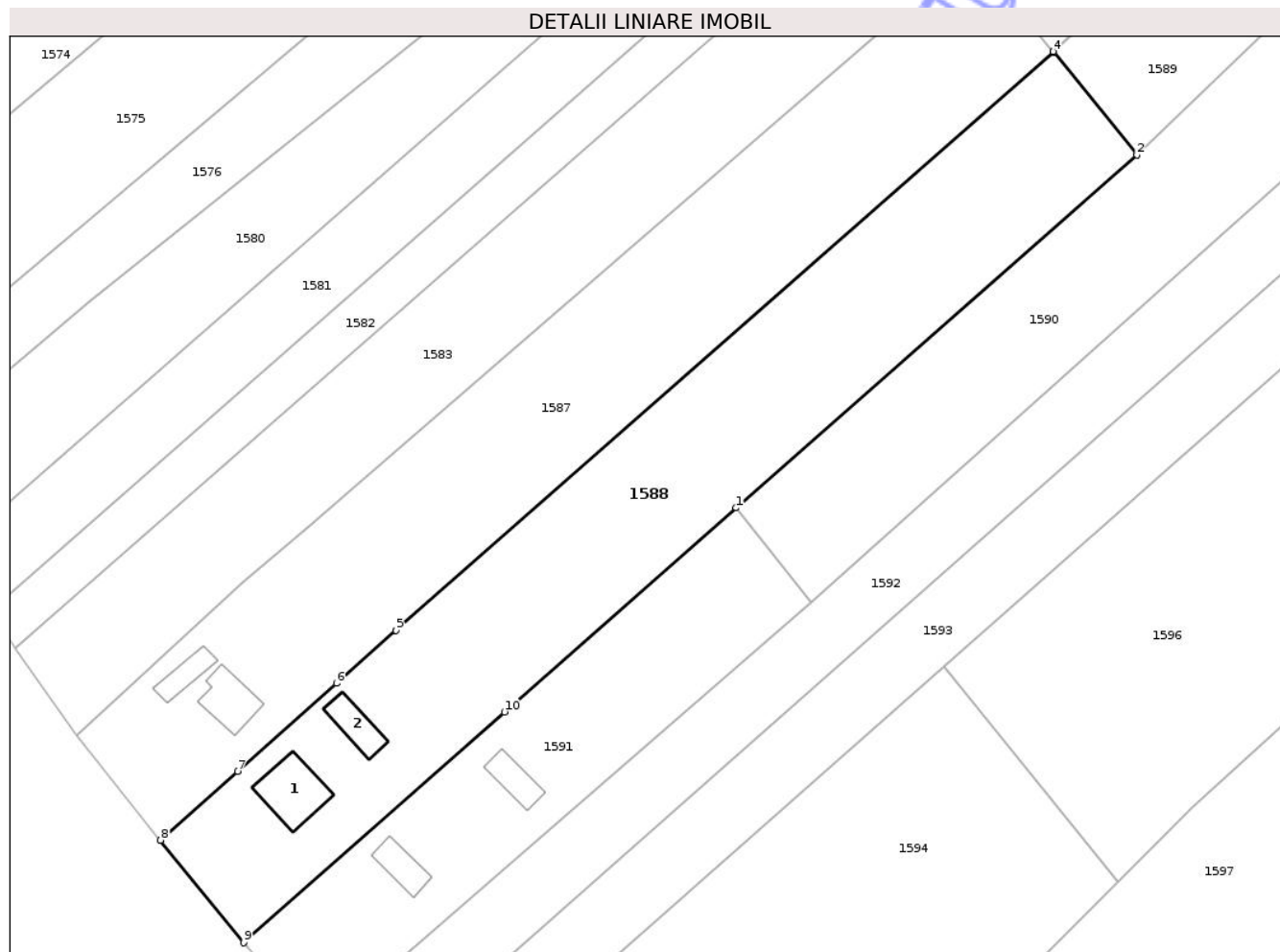
Inscrieri privind dezmembramintele dreptului de proprietate, drepturi reale de garanție și sarcini	Referințe
NU SUNT	

Anexa Nr. 1 La Partea I

Teren

Nr cadastral	Suprafața (mp)*	Observații / Referințe
51431	5.000	Conform titlului de proprietate imobilul se afla in parcela 571/197

* Suprafața este determinată în planul de proiecție Stereo 70.



Date referitoare la teren

Crt	Categorie folosință	Intravilan	Suprafața (mp)	Tarla	Parcelă	Nr. topo	Observații / Referințe
1	arabil	DA	597	26	571/197	-	INTRAVILAN PUG
2	curti constructii	DA	403	26	571/197	-	INTRAVILAN PUG
3	arabil	NU	3.600	26	571/197	-	
4	faneata	NU	400	26	570	-	

Date referitoare la construcții

Crt	Număr	Destinație construcție	Supraf. (mp)	Situație juridică	Observații / Referințe
A1.1	51431-C1	construcții de locuințe	105	Cu acte	Nr. niveluri:1; S. construită la sol:105 mp; Locuința construită în anul 1992, din BCA, acoperită cu tablă.
A1.2	51431-C2	construcții anexa	54	Cu acte	Nr. niveluri:1; S. construită la sol:54 mp; Anexă gospodărească, construită în anul 1995 din chirpici, acoperită cu azbociment.

Lungime Segmente

1) Valorile lungimilor segmentelor sunt obținute din proiecție în plan.

Punct început	X / Y	Punct sfârșit	X / Y	Lungime segment (** (m)
1	600.123,466 727.703,375	2	600.194,694 727.766,033	94.865
2	600.194,694 727.766,033	3	600.179,951 727.784,302	23.476
3	600.179,951 727.784,302	4	600.179,839 727.784,44	0.177
4	600.179,839 727.784,44	5	600.062,941 727.681,645	155.666
5	600.062,941 727.681,645	6	600.052,381 727.672,218	14.156
6	600.052,381 727.672,218	7	600.034,82 727.656,589	23.509
7	600.034,82 727.656,589	8	600.021,115 727.644,322	18.393
8	600.021,115 727.644,322	9	600.035,876 727.626,132	23.426
9	600.035,876 727.626,132	10	600.082,26 727.667,126	61.903
10	600.082,26 727.667,126	1	600.123,466 727.703,375	54.881

** Lungimile segmentelor sunt determinate în planul de proiecție Stereo 70 și sunt rotunjite la 1 milimetru.

*** Distanța dintre puncte este formată din segmente cumulate ce sunt mai mici decât valoarea 1 milimetru.

**DATE DESPRE IMOBILUL NR. 1589**

Oficiul de Cadastru și Publicitate Imobiliară BOTOSANI
Biroul de Cadastru și Publicitate Imobiliară Dorohoi

A. Partea I. Descrierea imobilului

TEREN Extravilan

Adresa: Jud. Botosani

Nr. Crt	Nr cadastral Nr. topografic	Suprafața* (mp)	Observații / Referințe
A1	51155	5.000	Sector cadastral:32 Teren neimprejmuit;

B. Partea II. Proprietari și acte

Inscrieri privitoare la dreptul de proprietate și alte drepturi reale	Referințe
25715 / 22/08/2019	
Act Notarial nr. 1366, din 22/08/2019 emis de BIN AMARIE ALEXANDRU;	
B2	A1
Intabulare, drept de PROPRIETATE, dobandit prin Conventie, cota actuala 1/1, cota initiala 1/1	
1) FILIP MIHAI, căsătorit cu	
2) FILIP CATALINA, bun comun	

C. Partea III. SARCINI .

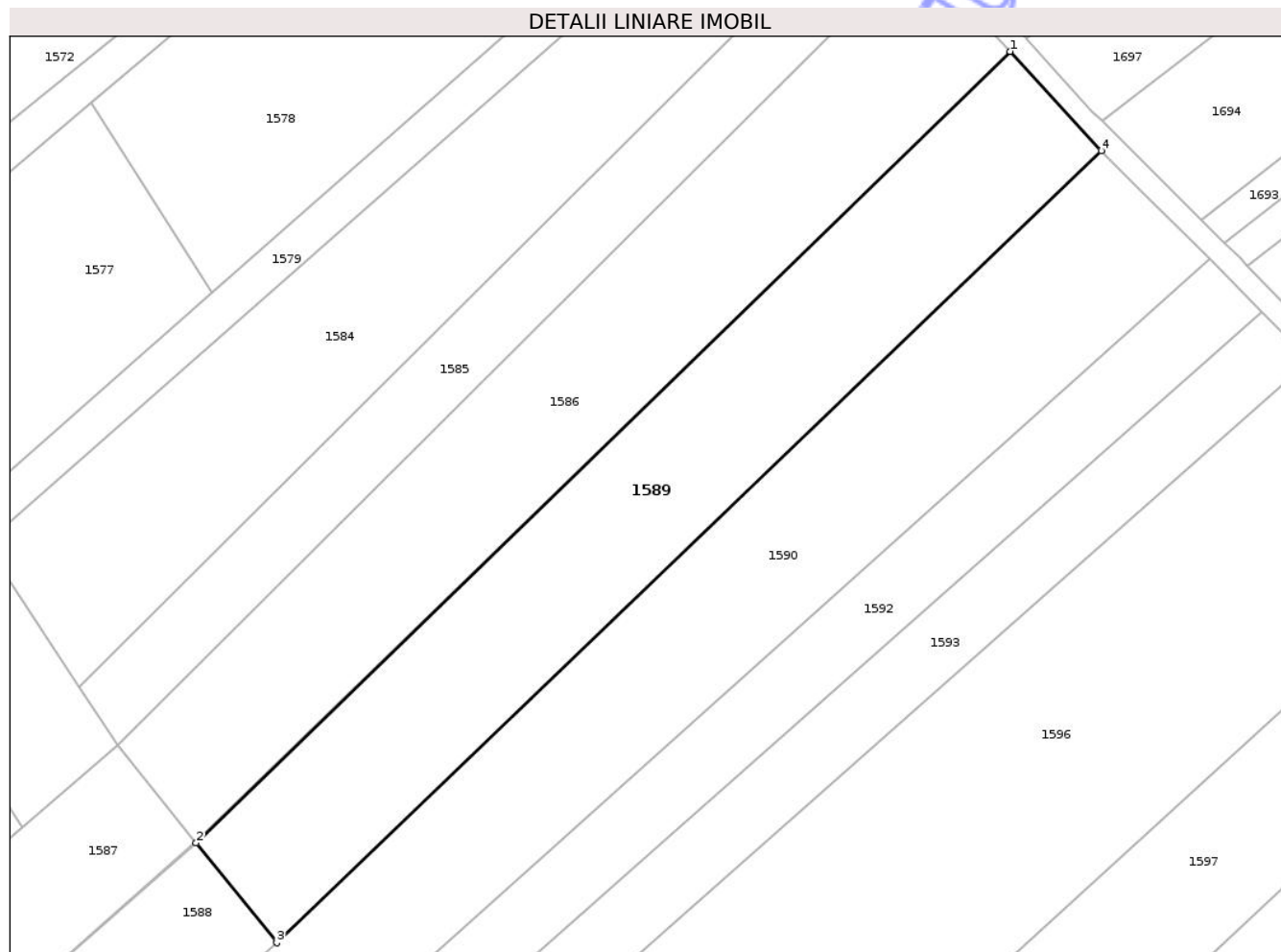
Inscrieri privind dezmembramintele dreptului de proprietate, drepturi reale de garanție și sarcini	Referințe
NU SUNT	

Anexa Nr. 1 La Partea I

Teren

Nr cadastral	Suprafața (mp)*	Observații / Referințe
51155	5.000	

* Suprafața este determinată în planul de proiecție Stereo 70.



Date referitoare la teren

Crt	Categorie folosință	Intra vilan	Suprafața (mp)	Tarla	Parcelă	Nr. topo	Observații / Referințe
1	arabil	NU	5.000	26	571/97	-	

Lungime Segmente

1) Valorile lungimilor segmentelor sunt obținute din proiecție în plan.

Punct început	X / Y	Punct sfârșit	X / Y	Lungime segment (** (m)
1	600.328,882 727.928,946	2	600.179,951 727.784,302	207.611
2	600.179,951 727.784,302	3	600.194,694 727.766,033	23.476
3	600.194,694 727.766,033	4	600.345,537 727.910,807	209.077
4	600.345,537 727.910,807	1	600.328,882 727.928,946	24.625

** Lungimile segmentelor sunt determinate în planul de proiecție Stereo 70 și sunt rotunjite la 1 milimetru.

*** Distanța dintre puncte este formată din segmente cumulate ce sunt mai mici decât valoarea 1 milimetru.

Neutilizabil în Circuitul
Civil

**DATE DESPRE IMOBILUL NR. 1590**

Oficiul de Cadastru și Publicitate Imobiliară BOTOSANI
Biroul de Cadastru și Publicitate Imobiliară Dorohoi

A. Partea I. Descrierea imobilului

TEREN Necunoscut

Nr. topografic: ,

Adresa: Loc. Pomârla, Nr. ., Jud. Botosani

Nr. Crt	Nr cadastral Nr. topografic	Suprafața* (mp)	Observații / Referințe
A1	50412	7.100	Sector cadastral:32 Teren neimprejmuit;

B. Partea II. Proprietari și acte

Inscrieri privitoare la dreptul de proprietate și alte drepturi reale	Referințe
25358 / 03/09/2014	
Act Notarial nr. 1566, din 03/09/2014 emis de SPN TEODORESCU DORINA -PRICOP LUIZA;	
B2	A1
Intabulare, drept de PROPRIETATE, dobandit prin Conventie, cota actuala 1/1, cota initiala 1/1	
1) STREDIE NICOLAE, căsătorit cu	
2) CHIRIEAC ANAMARIA, bun comun	

C. Partea III. SARCINI .

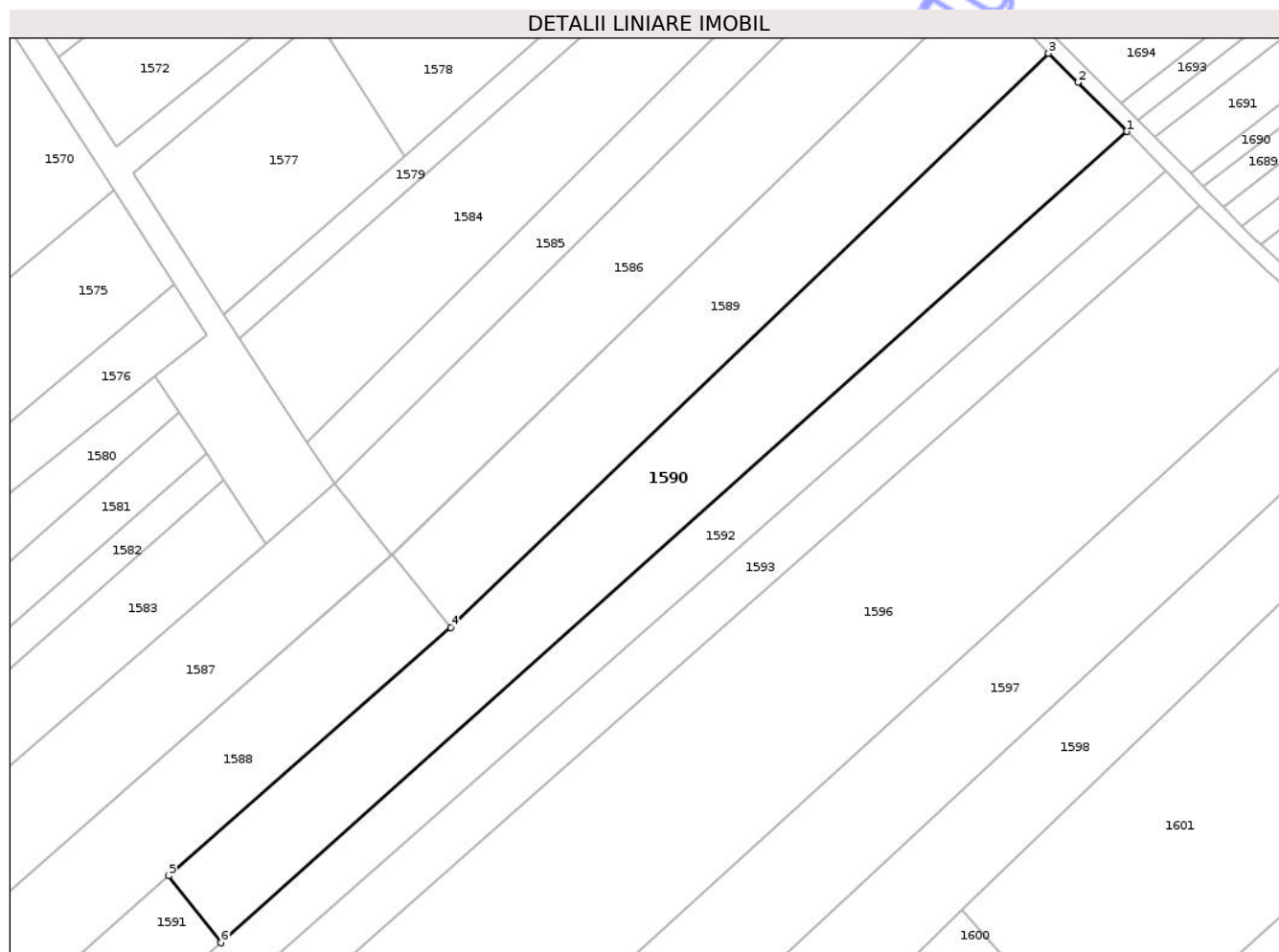
Inscrieri privind dezmembramintele dreptului de proprietate, drepturi reale de garanție și sarcini	Referințe
NU SUNT	

Anexa Nr. 1 La Partea I

Teren

Nr cadastral	Suprafața (mp)*	Observații / Referințe
50412	7.100	

* Suprafața este determinată în planul de proiecție Stereo 70.



Date referitoare la teren

Crt	Categorie folosință	Intra vilan	Suprafața (mp)	Tarla	Parcelă	Nr. topo	Observații / Referințe
1	arabil	NU	5.500	26	571/126	-	
2	arabil	DA	1.300	26	571/126	-	INTRAVILAN PUG
3	faneata	NU	300	26	570/8	-	

Lungime Segmente

1) Valorile lungimilor segmentelor sunt obținute din proiecție în plan.

Punct început	X / Y	Punct sfârșit	X / Y	Lungime segment (** (m)
1	600.365,338 727.891,065	2	600.352,927 727.903,439	17.526
2	600.352,927 727.903,439	3	600.345,537 727.910,807	10.436
3	600.345,537 727.910,807	4	600.194,694 727.766,033	209.077
4	600.194,694 727.766,033	5	600.123,466 727.703,375	94.865

Punct început	X / Y	Punct sfârșit	X / Y	Lungime segment (** (m)
5	600.123,466 727.703,375	6	600.136,697 727.686,486	21.454
6	600.136,697 727.686,486	1	600.365,338 727.891,065	306.805

** Lungimile segmentelor sunt determinate în planul de proiecție Stereo 70 și sunt rotunjite la 1 milimetru.

*** Distanța dintre puncte este formată din segmente cumulate ce sunt mai mici decât valoarea 1 milimetru.

Neutilizabil în Circuitul Civil

**DATE DESPRE IMOBILUL NR. 1591**

Oficiul de Cadastru și Publicitate Imobiliară BOTOSANI
Biroul de Cadastru și Publicitate Imobiliară Dorohoi

A. Partea I. Descrierea imobilului

TEREN Intravilan

Adresa: Loc. Pomârla, Nr. ., Jud. Botosani

Nr. Crt	Nr cadastral Nr. topografic	Suprafața* (mp)	Observații / Referințe
A1	50413	2.432	Sector cadastral:32 Teren neimprejmuit;

Construcții

Crt	Nr cadastral Nr. topografic	Adresa	Observații / Referințe
A1.1	50413-C1	Loc. Pomârla, Jud. Botosani	Nr. niveluri:1; S. construita la sol:51 mp; Casă construită în anul 1956, din paianță, acoperita cu stuf, nu deține certificat de performanță energetică

B. Partea II. Proprietari și acte

Inscrieri privitoare la dreptul de proprietate și alte drepturi reale	Referințe
21401 / 24/07/2014	
Act Notarial nr. 1228, din 23/07/2014 emis de SPN TEODORESCU DORINA-PRICOP LUIZA-Dorohoi;	
B2	A1, A1.1
Intabulare, drept de PROPRIETATE, dobandit prin Construire, cota actuala 1/1, cota initiala 1/1	
1) STREDIE NICOLAE, căsătorit cu	
2) CHIRIEAC ANAMARIA, bun comun	

C. Partea III. SARCINI .

Inscrieri privind dezmembramintele dreptului de proprietate, drepturi reale de garanție și sarcini	Referințe
NU SUNT	

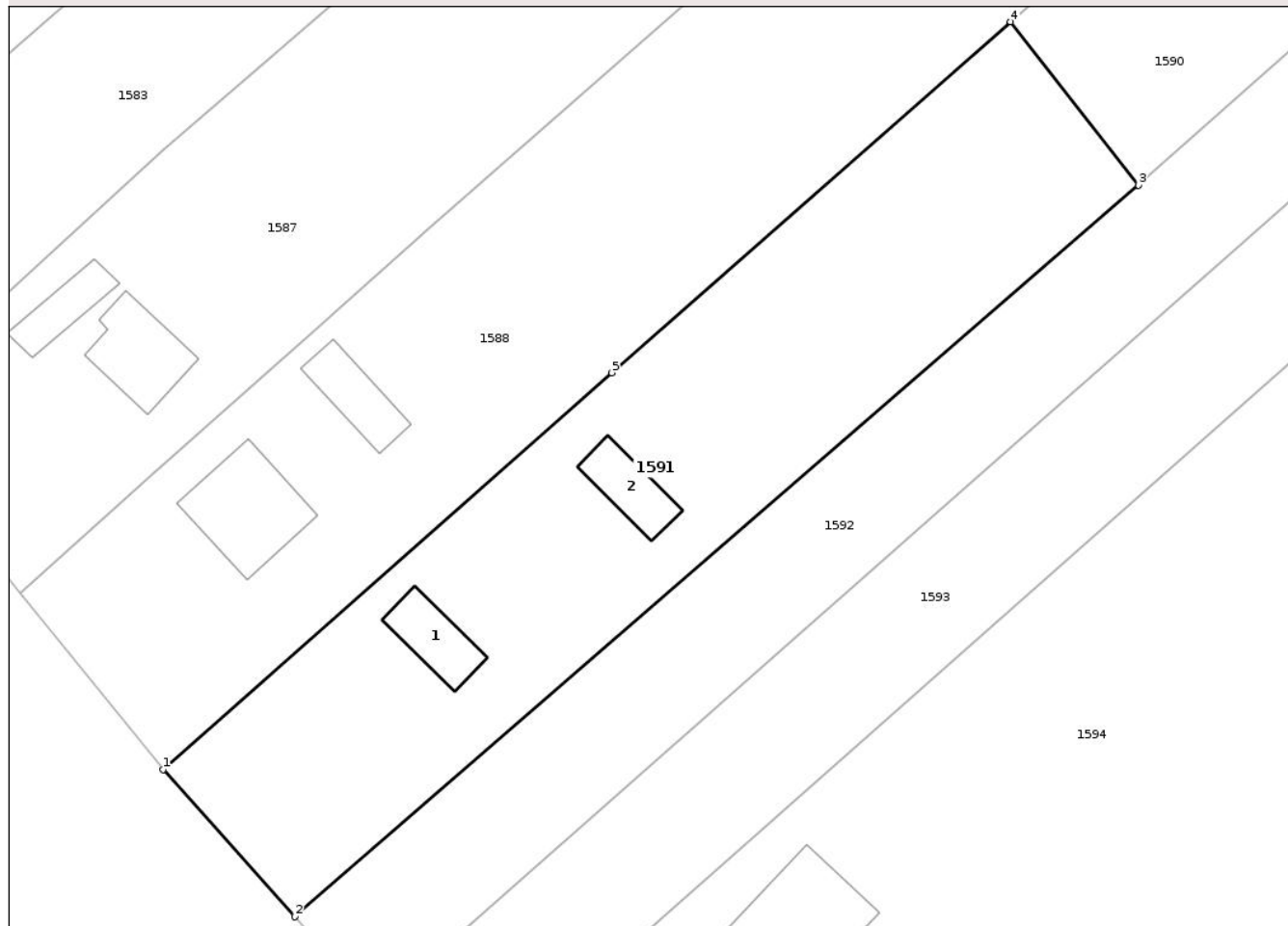
Anexa Nr. 1 La Partea I

Teren

Nr cadastral	Suprafața (mp)*	Observații / Referințe
50413	2.432	

* Suprafața este determinată în planul de proiecție Stereo 70.

DETALII LINIARE IMOBIL



Date referitoare la teren

Crt	Categorie folosință	Intra vilan	Suprafața (mp)	Tarla	Parcelă	Nr. topo	Observații / Referințe
1	arabil	DA	1.672	26	340	-	
2	curți construcții	DA	760	26	340	-	

Date referitoare la construcții

Crt	Număr	Destinație construcție	Supraf. (mp)	Situație juridică	Observații / Referințe
A1.1	50413-C1	construcții de locuințe	51	Cu acte	Nr. niveluri:1; S. construită la sol:51 mp; Casă construită în anul 1956, din paianță, acoperită cu stuf, nu deține certificat de performanță energetică
A1.2	50413-C2	construcții anexa	49	Fara acte	Nr. niveluri:1; S. construită la sol:49 mp;

Lungime Segmente

1) Valorile lungimilor segmentelor sunt obținute din proiecție în plan.

Punct început	X / Y	Punct sfârșit	X / Y	Lungime segment (** (m))
1	600.035,876 727.626,132	2	600.049,49 727.610,925	20.411

Punct început	X / Y	Punct sfârșit	X / Y	Lungime segment (** (m)
2	600.049,49 727.610,925	3	600.136,697 727.686,486	115.388
3	600.136,697 727.686,486	4	600.123,466 727.703,375	21.454
4	600.123,466 727.703,375	5	600.082,26 727.667,126	54.881
5	600.082,26 727.667,126	1	600.035,876 727.626,132	61.903

** Lungimile segmentelor sunt determinate în planul de proiecție Stereo 70 și sunt rotunjite la 1 milimetru.

*** Distanța dintre puncte este formată din segmente cumulate ce sunt mai mici decât valoarea 1 milimetru.

Neutilizabil în Circuitul Civil

**DATE DESPRE IMOBILUL NR. 1592**

Oficiul de Cadastru și Publicitate Imobiliară BOTOSANI
Biroul de Cadastru și Publicitate Imobiliară Dorohoi

A. Partea I. Descrierea imobilului

TEREN Necunoscut

Adresa: Loc. Pomârla, Nr. ., Jud. Botosani

Nr. Crt	Nr cadastral Nr. topografic	Suprafața* (mp)	Observații / Referințe
A1	51117	5.284	Sector cadastral:32 Teren neimprejmuit;

B. Partea II. Proprietari și acte

Inscrieri privitoare la dreptul de proprietate și alte drepturi reale	Referințe
21778 / 24/07/2019	
Act Notarial nr. 1216, din 22/07/2019 emis de SPN Teodorescu Dorina-Pricop Luiza;	
B3	A1
Intabulare, drept de PROPRIETATE, dobandit prin Conventie, cota actuala 1/1, cota initiala 1/1	
1) STREDIE NICOLAE, căsătorit cu	
2) CHIRIEAC ANAMARIA, bun comun	

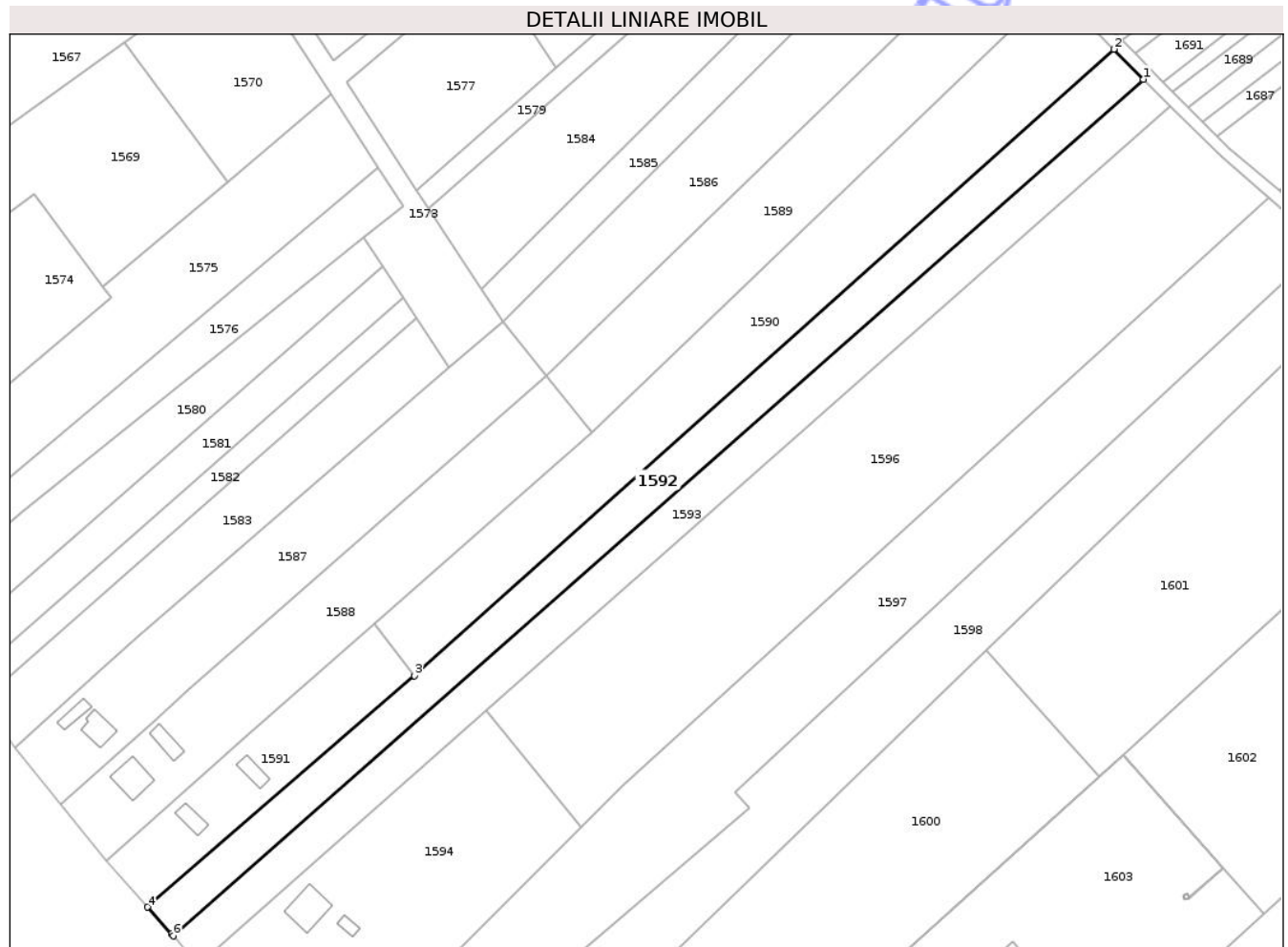
C. Partea III. SARCINI .

Inscrieri privind dezmembramintele dreptului de proprietate, drepturi reale de garanție și sarcini	Referințe
NU SUNT	

Teren

Nr cadastral	Suprafața (mp)*	Observații / Referințe
51117	5.284	

* Suprafața este determinată în planul de proiecție Stereo 70.



Date referitoare la teren

Crt	Categorie folosință	Intravilan	Suprafața (mp)	Tarla	Parcelă	Nr. topo	Observații / Referințe
1	curți constructii	DA	403	26	341	-	
2	arabil	DA	1.631	26	341	-	
3	faneata	NU	150	26	570/9	-	
4	arabil	DA	286	26	571/127	-	INTRAVILAN PUG
5	arabil	NU	2.814	26	571/127	-	

Lungime Segmente

1) Valorile lungimilor segmentelor sunt obținute din proiecție în plan.

Punct început	X / Y	Punct sfârșit	X / Y	Lungime segment (** (m)
1	600.375,003 727.881,245	2	600.365,338 727.891,065	13.778
2	600.365,338 727.891,065	3	600.136,697 727.686,486	306.805

Punct început	X / Y	Punct sfârșit	X / Y	Lungime segment (** (m)
3	600.136,697 727.686,486	4	600.049,49 727.610,925	115.388
4	600.049,49 727.610,925	5	600.057,293 727.602,209	11.699
5	600.057,293 727.602,209	6	600.057,849 727.601,511	0.893
6	600.057,849 727.601,511	1	600.375,003 727.881,245	422.892

** Lungimile segmentelor sunt determinate în planul de proiecție Stereo 70 și sunt rotunjite la 1 milimetru.

*** Distanța dintre puncte este formată din segmente cumulate ce sunt mai mici decât valoarea 1 milimetru.

Neutilizabil în Circuitul Civil

**DATE DESPRE IMOBILUL NR. 1593**

Oficiul de Cadastru și Publicitate Imobiliară BOTOSANI
Biroul de Cadastru și Publicitate Imobiliară Dorohoi

A. Partea I. Descrierea imobilului

TEREN Necunoscut

Nr. topografic: ,

Adresa: Loc. Pomârla, Nr. ., Jud. Botosani

Nr. Crt	Nr cadastral Nr. topografic	Suprafața* (mp)	Observații / Referințe
A1	52728	5.284	Sector cadastral:32 Teren neimprejmuit;

B. Partea II. Proprietari și acte

Inscrieri privitoare la dreptul de proprietate și alte drepturi reale	Referințe
28717 / 23/07/2025	
Act Notarial nr. 1075, din 22/07/2025 emis de BIN Amarie I. IOAN;	
B3	A1
Intabulare, drept de PROPRIETATE, dobandit prin Conventie, cota actuala 1/1, cota initiala 1/1	
1) ADUMITRASCESEI VASILE, bun propriu	

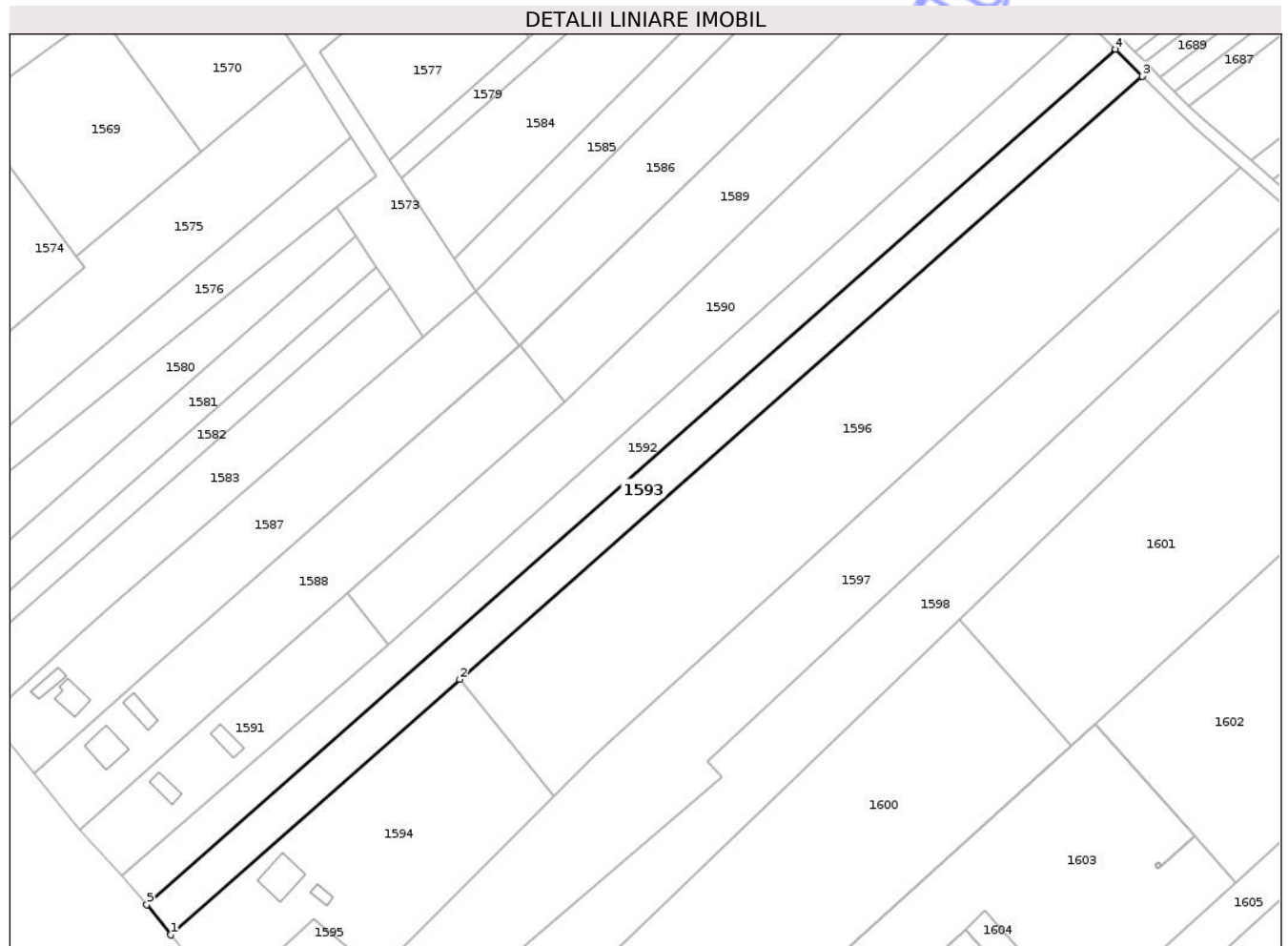
C. Partea III. SARCINI .

Inscrieri privind dezmembramintele dreptului de proprietate, drepturi reale de garanție și sarcini	Referințe
NU SUNT	

Teren

Nr cadastral	Suprafața (mp)*	Observații / Referințe
52728	5.284	

* Suprafața este determinată în planul de proiecție Stereo 70.



Date referitoare la teren

Crt	Categorie folosință	Intra vilan	Suprafața (mp)	Tarla	Parcelă	Nr. topo	Observații / Referințe
1	arabil	DA	1.631	26	341	-	
2	curți constructii	DA	403	26	341	-	
3	arabil	NU	2.814	26	571/127	-	
4	arabil	DA	286	26	571/127	-	INTRAVILAN PUG
5	faneata	NU	150	26	570/9	-	

Lungime Segmente

1) Valorile lungimilor segmentelor sunt obținute din proiecție în plan.

Punct început	X / Y	Punct sfârșit	X / Y	Lungime segment (** (m)
1	600.065,704 727.591,65	2	600.160,329 727.675,218	126.244
2	600.160,329 727.675,218	3	600.383,698 727.872,411	297.958

Punct început	X / Y	Punct sfârșit	X / Y	Lungime segment (** (m)
3	600.383,698 727.872,411	4	600.375,003 727.881,245	12.395
4	600.375,003 727.881,245	5	600.057,849 727.601,511	422.892
5	600.057,849 727.601,511	1	600.065,704 727.591,65	12.607

** Lungimile segmentelor sunt determinate în planul de proiecție Stereo 70 și sunt rotunjite la 1 milimetru.

*** Distanța dintre puncte este formată din segmente cumulate ce sunt mai mici decât valoarea 1 milimetru.

Neutilizabil în Circuitul Civil

**DATE DESPRE IMOBILUL NR. 1594**

Oficiul de Cadastru și Publicitate Imobiliară BOTOSANI
Biroul de Cadastru și Publicitate Imobiliară Dorohoi

A. Partea I. Descrierea imobilului

TEREN Intravilan

Nr. topografic: ,

Adresa: Loc. Pomârla, Str Vasile Bogrea, Nr. 42, Jud. Botosani

Nr. Crt	Nr cadastral Nr. topografic	Suprafața* (mp)	Observații / Referințe
A1	50361	6.146	Sector cadastral:32 Teren neimprejmuit; Conform titlului de proprietate imobilul se afla in parcela 342

Construcții

Crt	Nr cadastral Nr. topografic	Adresa	Observații / Referințe
A1.1	50361-C1	Loc. Pomârla, Str Vasile Bogrea, Nr. 42, Jud. Botosani	Nr. niveluri:2; S. construita la sol:124 mp; S. construita desfasurata:248 mp; CASĂ - locuință cu regim de înălțime P+M, construită în anul 1951 și extinsă în anul 2022, cu suprafața construită la sol de 124 mp și suprafața construită desfășurată de 248 mp.
A1.2	50361-C2	Loc. Pomârla, Str Vasile Bogrea, Nr. 42, Jud. Botosani	Nr. niveluri:1; S. construita la sol:24 mp; Anexa construita în anul 1960 din chirpici, acoperita cu azbociment, cu o incapere. Constructia nu are certificat de performanta energetica.

B. Partea II. Proprietari și acte

Inscrieri privitoare la dreptul de proprietate și alte drepturi reale	Referințe
29398 / 20/09/2024	
Act Notarial nr. 1239, din 18/09/2024 emis de SPN „Teodorescu Dorina- Pricop Luiza”, Dorohoi;	
B12 Intabulare, drept de PROPRIETATE, dobandit prin Conventie, cota actuala 1/1, cota initiala 1/1	A1, A1.1, A1.2
1) ICHIM IONUT, căsătorit cu	
2) ICHIM COSMINA ELENA, bun comun	

C. Partea III. SARCINI .

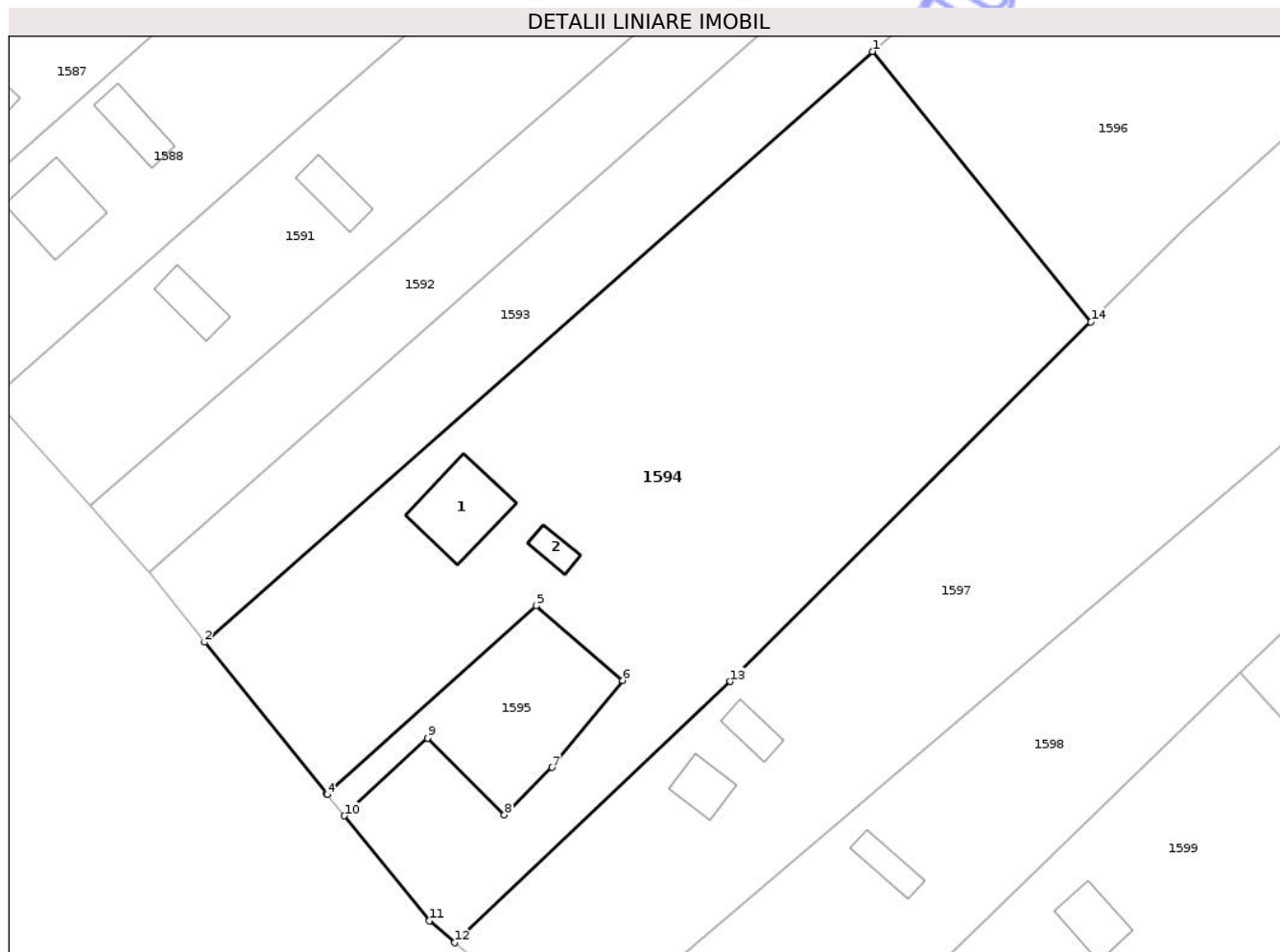
Inscrieri privind dezmembramintele dreptului de proprietate, drepturi reale de garanție și sarcini	Referințe
NU SUNT	

Anexa Nr. 1 La Partea I

Teren

Nr cadastral	Suprafața (mp)*	Observații / Referințe
50361	6.146	Conform titlului de proprietate imobilul se afla in parcela 342

* Suprafața este determinată în planul de proiecție Stereo 70.



Date referitoare la teren

Crt	Categorie folosință	Intra vilan	Suprafața (mp)	Tarla	Parcelă	Nr. topo	Observații / Referințe
1	curti constructii	DA	573	26	342	-	
2	faneata	DA	600	26	342	-	
3	livada	DA	384	26	342	-	
4	arabil	DA	4.239	26	342	-	
5	curti constructii	DA	350	26	343	-	

Date referitoare la construcții

Crt	Număr	Destinație construcție	Supraf. (mp)	Situație juridică	Observații / Referințe
A1.1	50361-C1	construcții de locuințe	124	Cu acte	Nr. niveluri:2; S. construita la sol:124 mp; S. construita desfasurata:248 mp; CASA - locuință cu regim de înălțime P+M, construită în anul 1951 și extinsă în anul 2022, cu suprafața construită la sol de 124 mp și suprafața construită desfășurată de 248 mp.
A1.2	50361-C2	construcții anexa	24	Cu acte	Nr. niveluri:1; S. construita la sol:24 mp; Anexa construita in anul 1960 din chirpici, acoperita cu azbociment, cu o incapere. Constructia nu are certificat de performanta energetica.

Lungime Segmente

1) Valorile lungimilor segmentelor sunt obținute din proiecție în plan.

Punct început	X / Y	Punct sfârșit	X / Y	Lungime segment (** (m)
1	600.160,329 727.675,218	2	600.065,704 727.591,65	126.244
2	600.065,704 727.591,65	3	600.082,997 727.570,193	27.558
3	600.082,997 727.570,193	4	600.083,088 727.570,081	0.144
4	600.083,088 727.570,081	5	600.112,681 727.596,772	39.852
5	600.112,681 727.596,772	6	600.124,925 727.586,224	16.161
6	600.124,925 727.586,224	7	600.114,938 727.573,938	15.833
7	600.114,938 727.573,938	8	600.108,182 727.567,218	9.529
8	600.108,182 727.567,218	9	600.097,327 727.578,097	15.368
9	600.097,327 727.578,097	10	600.085,519 727.567,083	16.147
10	600.085,519 727.567,083	11	600.097,547 727.552,25	19.097
11	600.097,547 727.552,25	12	600.101,154 727.549,124	4.774
12	600.101,154 727.549,124	13	600.140,167 727.586,077	53.736
13	600.140,167 727.586,077	14	600.191,256 727.636,952	72.099
14	600.191,256 727.636,952	1	600.160,329 727.675,218	49.201

** Lungimile segmentelor sunt determinate în planul de proiecție Stereo 70 și sunt rotunjite la 1 milimetru.

*** Distanța dintre puncte este formată din segmente cumulate ce sunt mai mici decât valoarea 1 milimetru.

**DATE DESPRE IMOBILUL NR. 1596**

Oficiul de Cadastru și Publicitate Imobiliară BOTOSANI
Biroul de Cadastru și Publicitate Imobiliară Dorohoi

A. Partea I. Descrierea imobilului

TEREN Necunoscut

Nr. topografic: ,

Adresa: Loc. Pomârla, Nr. ., Jud. Botosani

Nr. Crt	Nr cadastral Nr. topografic	Suprafața* (mp)	Observații / Referințe
A1	50360	13.854	Sector cadastral:32 Teren neimprejmuit; Conform titlului de proprietate imobilul se afla in parcela 571/37

B. Partea II. Proprietari și acte

Inscrieri privitoare la dreptul de proprietate și alte drepturi reale	Referințe
29400 / 20/09/2024	
Act Notarial nr. 1239, din 18/09/2024 emis de SPN Teodorescu Dorina-Pricop Luiza;	
B4	A1
Intabulare, drept de PROPRIETATE, dobandit prin Conventie, cota actuala 1/1, cota initiala 1/1	
1) ICHIM IONUT, căsătorit cu	
2) ICHIM COSMINA ELENA, bun comun	

C. Partea III. SARCINI .

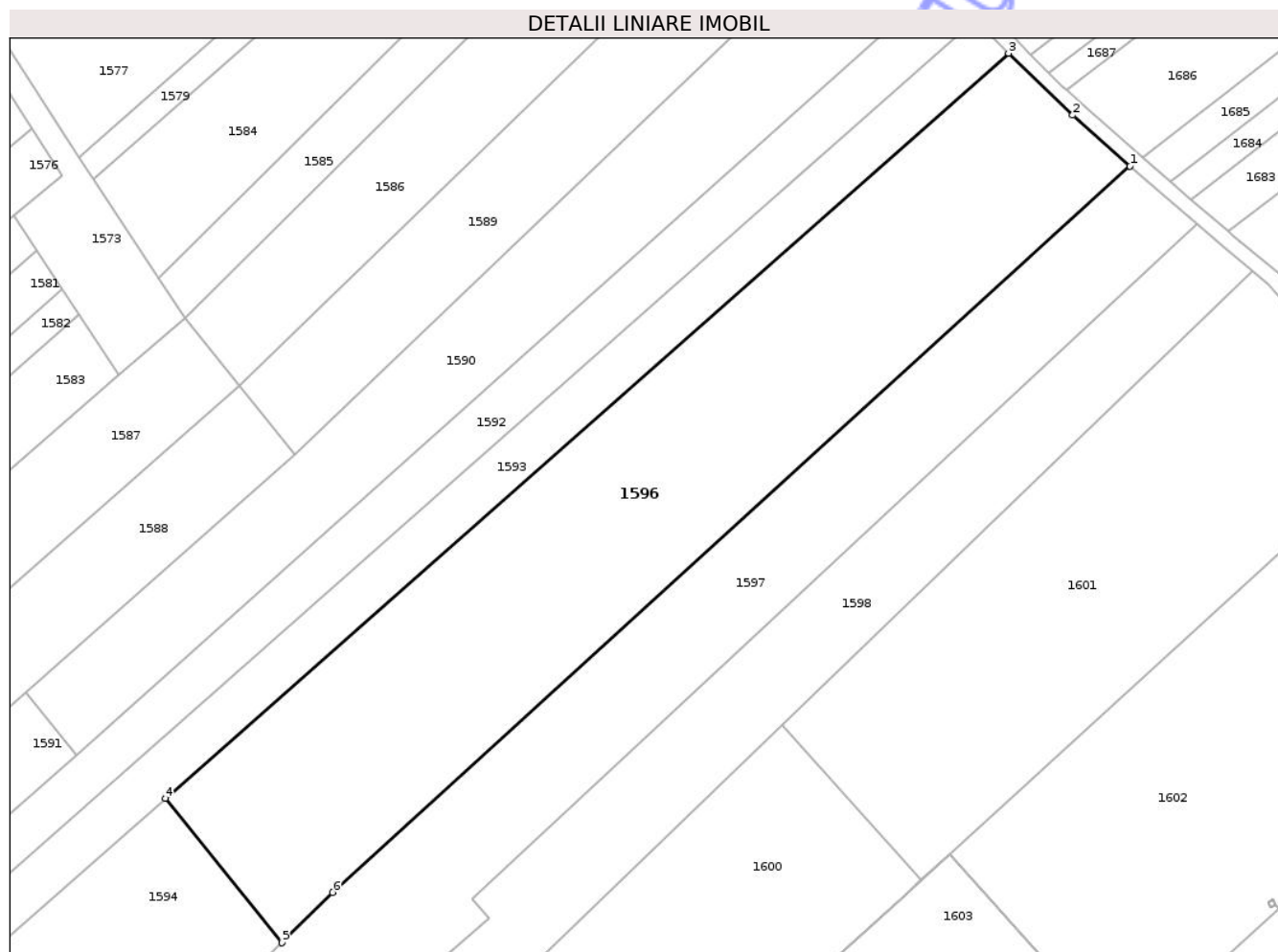
Inscrieri privind dezmembramentele dreptului de proprietate, drepturi reale de garanție și sarcini	Referințe
NU SUNT	

Anexa Nr. 1 La Partea I

Teren

Nr cadastral	Suprafața (mp)*	Observații / Referințe
50360	13.854	Conform titlului de proprietate imobilul se afla in parcela 571/37

* Suprafața este determinată în planul de proiecție Stereo 70.



Date referitoare la teren

Crt	Categorie folosință	Intravilan	Suprafața (mp)	Tarla	Parcelă	Nr. topo	Observații / Referințe
1	arabil	NU	11.200	26	571/37	-	
2	arabil	DA	1.600	26	571/37	-	INTRAVILAN PUG
3	faneata	NU	200	26	570	-	
4	arabil	DA	854	26	342	-	

Lungime Segmente

1) Valorile lungimilor segmentelor sunt obținute din proiecție în plan.

Punct început	X / Y	Punct sfârșit	X / Y	Lungime segment (** (m)
1	600.415,881 727.842,549	2	600.400,682 727.856,003	20.299
2	600.400,682 727.856,003	3	600.383,698 727.872,411	23.615
3	600.383,698 727.872,411	4	600.160,329 727.675,218	297.958

Punct început	X / Y	Punct sfârșit	X / Y	Lungime segment (** (m)
4	600.160,329 727.675,218	5	600.191,256 727.636,952	49.201
5	600.191,256 727.636,952	6	600.204,632 727.650,271	18.876
6	600.204,632 727.650,271	1	600.415,881 727.842,549	285.652

** Lungimile segmentelor sunt determinate în planul de proiecție Stereo 70 și sunt rotunjite la 1 milimetru.

*** Distanța dintre puncte este formată din segmente cumulate ce sunt mai mici decât valoarea 1 milimetru.

Neutilizabil în Circuitul Civil

**DATE DESPRE IMOBILUL NR. 1597**

Oficiul de Cadastru și Publicitate Imobiliară BOTOSANI
Biroul de Cadastru și Publicitate Imobiliară Dorohoi

A. Partea I. Descrierea imobilului

TEREN Necunoscut

Adresa: Loc. Pomârla, Nr. ., Jud. Botosani

Nr. Crt	Nr cadastral Nr. topografic	Suprafața* (mp)	Observații / Referințe
A1		11.108	Sector cadastral:32 Teren neimprejmuit; Diferenta pana la suprafata din TP se regaseste in ID 1651 cu S=1750mp si ID 1662 cu S=1687mp. Conform titlului de proprietate imobilul se afla in parcelele 571/133, 344

B. Partea II. Proprietari și acte

Inscrieri privitoare la dreptul de proprietate și alte drepturi reale	Referințe
/	
Act Administrativ nr. 130230, din 27/02/2003 emis de CJSIPT BOTOSANI (Titlu proprietate);	
B1	A1
Intabulare, drept de PROPRIETATE, dobandit prin Reconstituire, cota actuala 1/1, cota initiala 1/1 1) DUMITRAS NECULAI, Lipsa C.N.P.	

C. Partea III. SARCINI .

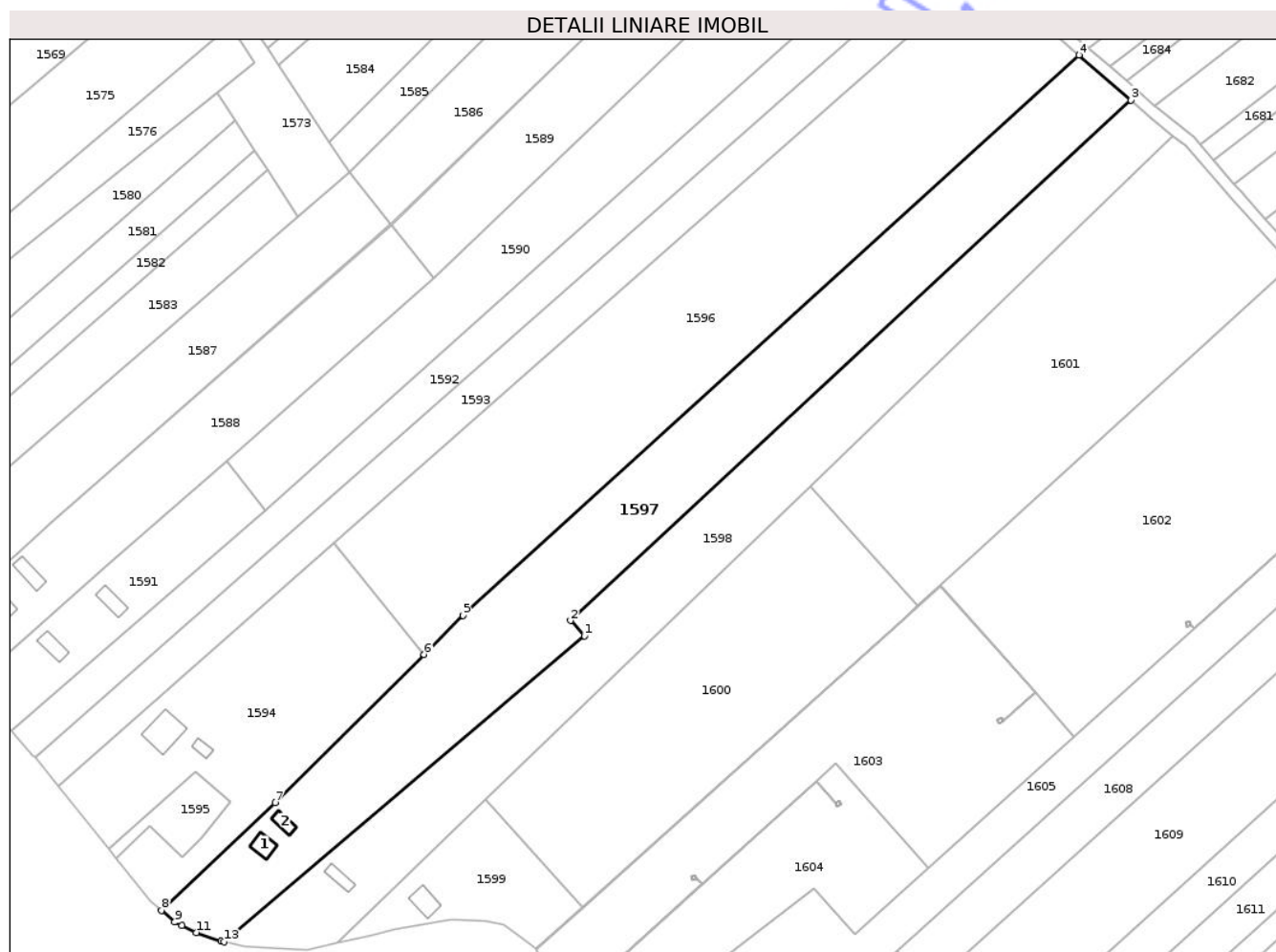
Inscrieri privind dezmembramintele dreptului de proprietate, drepturi reale de garanție și sarcini	Referințe
NU SUNT	

Anexa Nr. 1 La Partea I

Teren

Nr cadastral	Suprafața (mp)*	Observații / Referințe
	11.108	Diferenta pana la suprafata din TP se regasese inscrisa in ID 1651 cu S=1750mp si ID 1662 cu S=1687mp. Conform titlului de proprietate imobilul se afla in parcelele 571/133, 344

* Suprafața este determinată în planul de proiecție Stereo 70.



Date referitoare la teren

Crt	Categorie folosință	Intravilan	Suprafața (mp)	Tarla	Parcelă	Nr. topo	Observații / Referințe
1	arabil	NU	6.563	26	571/133	-	
2	arabil	DA	1.000	26	571/133	-	INTRAVILAN PUG
3	arabil	DA	2.436	26	344	-	
4	livada	DA	638	26	344	-	
5	curti constructii	DA	471	26	344	-	

Date referitoare la construcții

Crt	Număr	Destinație construcție	Supraf. (mp)	Situație juridică	Observații / Referințe
A1.1	C1	construcții de locuințe	46	Fara acte	Nr. niveluri:1; S. construita la sol:46 mp;
A1.2	C2	construcții anexa	34	Fara acte	Nr. niveluri:1; S. construita la sol:34 mp;

Lungime Segmente

1) Valorile lungimilor segmentelor sunt obținute din proiecție în plan.

Punct început	X / Y	Punct sfârșit	X / Y	Lungime segment (** (m)
1	600.246,19 727.643,365	2	600.241,482 727.648,546	7.0
2	600.241,482 727.648,546	3	600.433,717 727.827,118	262.378
3	600.433,717 727.827,118	4	600.415,881 727.842,549	23.584
4	600.415,881 727.842,549	5	600.204,632 727.650,271	285.652
5	600.204,632 727.650,271	6	600.191,256 727.636,952	18.876
6	600.191,256 727.636,952	7	600.140,167 727.586,077	72.099
7	600.140,167 727.586,077	8	600.101,154 727.549,124	53.736
8	600.101,154 727.549,124	9	600.105,746 727.545,145	6.076
9	600.105,746 727.545,145	10	600.108,122 727.543,934	2.667
10	600.108,122 727.543,934	11	600.113,108 727.541,514	5.542
11	600.113,108 727.541,514	12	600.121,593 727.538,617	8.966
12	600.121,593 727.538,617	13	600.122,638 727.538,345	1.079
13	600.122,638 727.538,345	1	600.246,19 727.643,365	162.155

** Lungimile segmentelor sunt determinate în planul de proiecție Stereo 70 și sunt rotunjite la 1 milimetru.

*** Distanța dintre puncte este formată din segmente cumulate ce sunt mai mici decât valoarea 1 milimetru.

**DATE DESPRE IMOBILUL NR. 1598**

Oficiul de Cadastru și Publicitate Imobiliară BOTOSANI
Biroul de Cadastru și Publicitate Imobiliară Dorohoi

A. Partea I. Descrierea imobilului

TEREN Necunoscut

Adresa: Loc. Pomârla, Nr. ., Jud. Botosani

Nr. Crt	Nr cadastral Nr. topografic	Suprafața* (mp)	Observații / Referințe
A1		8.892	Sector cadastral:32 Teren neimprejmuit;

B. Partea II. Proprietari și acte

Inscrieri privitoare la dreptul de proprietate și alte drepturi reale	Referințe
/	
Act Administrativ nr. 66000, din 12/03/1999 emis de CJSIPT BOTOSANI (Titlu proprietate);	
B1	A1
Intabulare, drept de PROPRIETATE, dobandit prin Reconstituire, cota actuala 1/1, cota initiala 1/1	
1) POMIRLEANU MARIA, Lipsa C.N.P.	

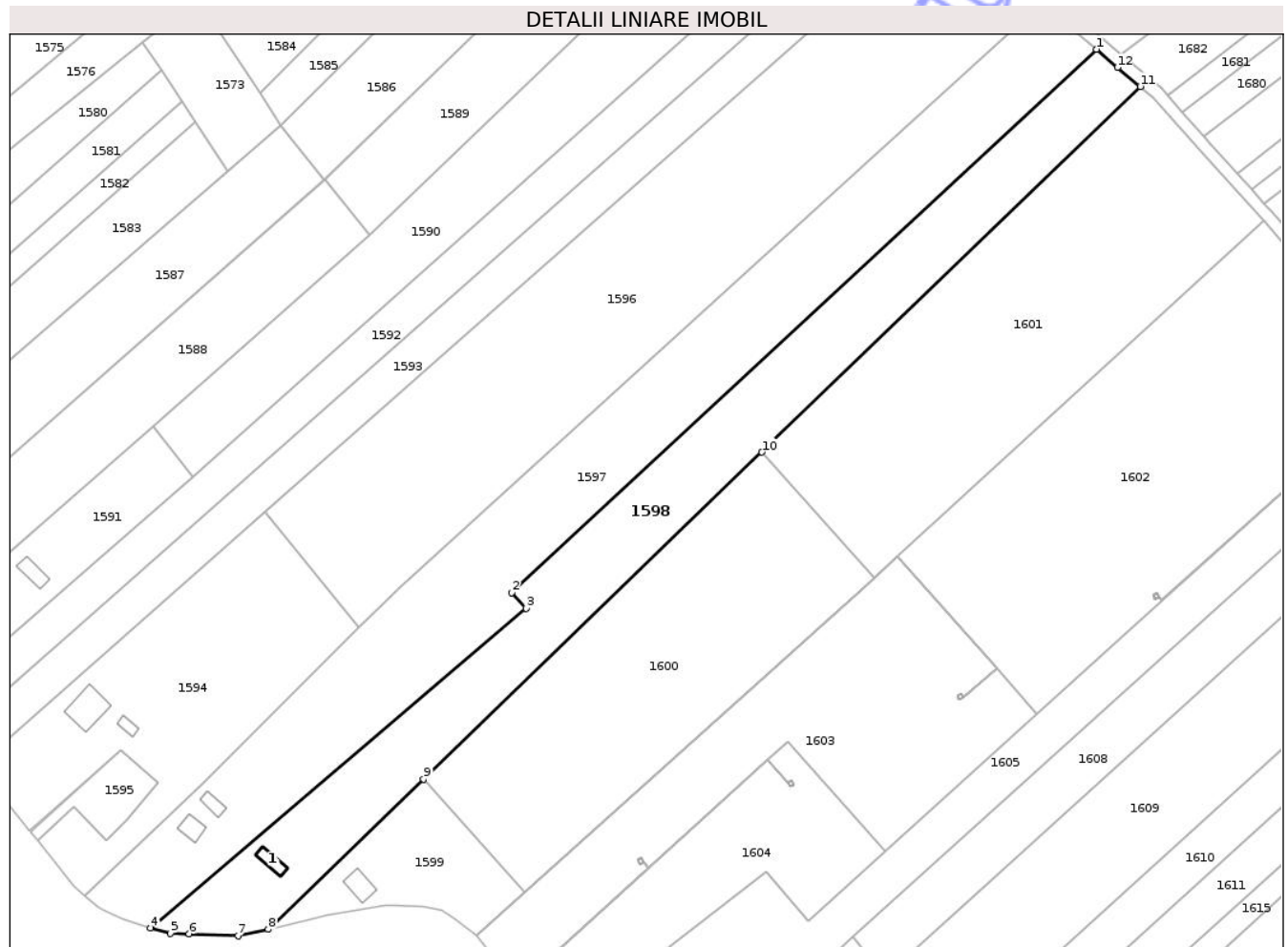
C. Partea III. SARCINI .

Inscrieri privind dezmembramintele dreptului de proprietate, drepturi reale de garanție și sarcini	Referințe
NU SUNT	

Teren

Nr cadastral	Suprafața (mp)*	Observații / Referințe
	8.892	

* Suprafața este determinată în planul de proiecție Stereo 70.



Date referitoare la teren

Crt	Categorie folosință	Intravilan	Suprafața (mp)	Tarla	Parcelă	Nr. topo	Observații / Referințe
1	arabil	NU	5.250	26	571/131	-	
2	arabil	DA	150	26	571/131	-	INTRAVILAN PUG
3	arabil	DA	2.536	26	345	-	
4	livada	DA	456	26	345	-	
5	curți construcții	DA	500	26	345	-	

Date referitoare la construcții

Crt	Număr	Destinație construcție	Supraf. (mp)	Situație juridică	Observații / Referințe
A1.1	C1	necunoscut	39	Fara acte	Nr. niveluri:1; S. construita la sol:39 mp;

Lungime Segmente

1) Valorile lungimilor segmentelor sunt obținute din proiecție în plan.

Punct început	X / Y	Punct sfârșit	X / Y	Lungime segment (** (m)
1	600.433,717 727.827,118	2	600.241,482 727.648,546	262.378

Punct început	X / Y	Punct sfârșit	X / Y	Lungime segment (** (m)
2	600.241,482 727.648,546	3	600.246,19 727.643,365	7.0
3	600.246,19 727.643,365	4	600.122,638 727.538,345	162.155
4	600.122,638 727.538,345	5	600.129,171 727.536,646	6.751
5	600.129,171 727.536,646	6	600.135,35 727.536,475	6.181
6	600.135,35 727.536,475	7	600.151,404 727.535,746	16.07
7	600.151,404 727.535,746	8	600.161,38 727.537,96	10.219
8	600.161,38 727.537,96	9	600.212,47 727.587,28	71.012
9	600.212,47 727.587,28	10	600.323,749 727.694,705	154.671
10	600.323,749 727.694,705	11	600.448,228 727.814,873	173.018
11	600.448,228 727.814,873	12	600.440,657 727.821,114	9.811
12	600.440,657 727.821,114	1	600.433,717 727.827,118	9.178

** Lungimile segmentelor sunt determinate în planul de proiecție Stereo 70 și sunt rotunjite la 1 milimetru.

*** Distanța dintre puncte este formată din segmente cumulate ce sunt mai mici decât valoarea 1 milimetru.

**DATE DESPRE IMOBILUL NR. 1602**

Oficiul de Cadastru și Publicitate Imobiliară BOTOSANI
Biroul de Cadastru și Publicitate Imobiliară Dorohoi

A. Partea I. Descrierea imobilului

TEREN Extravilan

Adresa: Jud. Botosani

Nr. Crt	Nr cadastral Nr. topografic	Suprafața* (mp)	Observații / Referințe
A1		11.300	Sector cadastral:32 Teren neimprejmuit; Conform titlului de proprietate imobilul se afla in parcela 571/135, 347/2

B. Partea II. Proprietari și acte

Inscrieri privitoare la dreptul de proprietate și alte drepturi reale		Referințe
/		
Act Administrativ nr. 66060, din 25/04/2002 emis de CJSIPT BOTOSANI (Titlu proprietate);		
B1	Intabulare, drept de PROPRIETATE, dobandit prin Reconstituire, cota actuala 1/1, cota initiala 1/1 1) ILUCA MARIA, Lipsa C.N.P. 2) ACIOBANITEI VICTOR, Lipsa C.N.P. 3) RUSU VICTORIA, Lipsa C.N.P. 4) MUNTEANU ANETA, Lipsa C.N.P.	A1

C. Partea III. SARCINI .

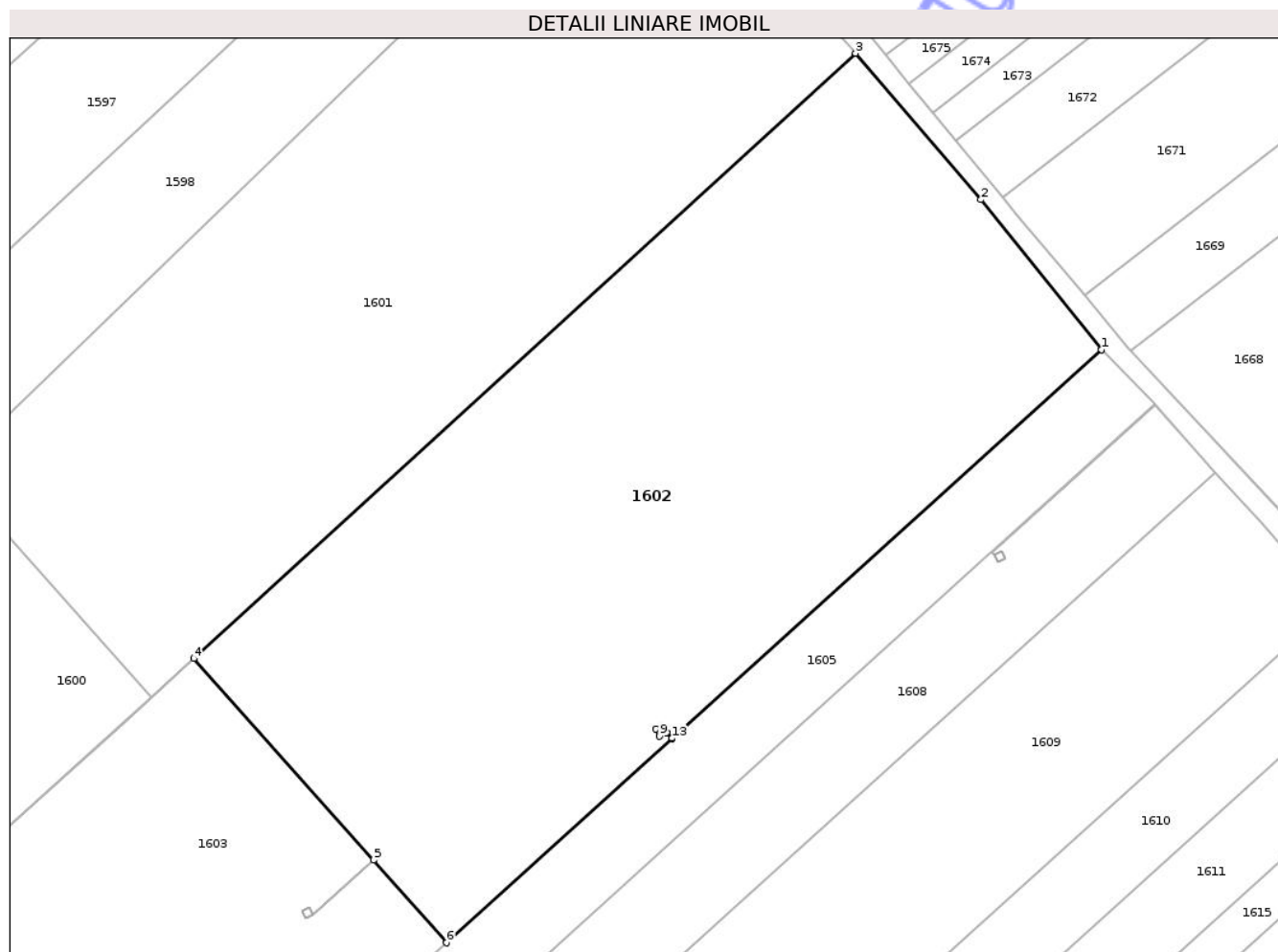
Inscrieri privind dezmembramintele dreptului de proprietate, drepturi reale de garanție și sarcini	Referințe
NU SUNT	

Anexa Nr. 1 La Partea I

Teren

Nr cadastral	Suprafața (mp)*	Observații / Referințe
	11.300	Conform titlului de proprietate imobilul se afla in parcela 571/135, 347/2

* Suprafața este determinată în planul de proiecție Stereo 70.



Date referitoare la teren

Crt	Categorie folosință	Intra vilan	Suprafața (mp)	Tarla	Parcelă	Nr. topo	Observații / Referințe
1	arabil	NU	10.500	26	571/135	-	
2	arabil	NU	800	26	571	-	

Lungime Segmente

1) Valorile lungimilor segmentelor sunt obținute din proiecție în plan.

Punct început	X / Y	Punct sfârșit	X / Y	Lungime segment (** (m)
1	600.533,575 727.716,742	2	600.511,619 727.744,055	35.043
2	600.511,619 727.744,055	3	600.488,758 727.770,687	35.098
3	600.488,758 727.770,687	4	600.368,262 727.660,542	163.252
4	600.368,262 727.660,542	5	600.400,97 727.623,835	49.165

Punct început	X / Y	Punct sfârșit	X / Y	Lungime segment (** (m)
5	600.400,97 727.623,835	6	600.414,261 727.608,816	20.055
6	600.414,261 727.608,816	7	600.455,352 727.645,962	55.392
7	600.455,352 727.645,962	8	600.454,355 727.647,065	1.487
8	600.454,355 727.647,065	9	600.453,066 727.646,404	1.448
9	600.453,066 727.646,404	10	600.452,381 727.647,738	1.5
10	600.452,381 727.647,738	11	600.453,716 727.648,423	1.5
11	600.453,716 727.648,423	12	600.454,401 727.647,089	1.5
12	600.454,401 727.647,089	13	600.455,343 727.646,047	1.404
13	600.455,343 727.646,047	1	600.533,575 727.716,742	105.442

** Lungimile segmentelor sunt determinate în planul de proiecție Stereo 70 și sunt rotunjite la 1 milimetru.

*** Distanța dintre puncte este formată din segmente cumulate ce sunt mai mici decât valoarea 1 milimetru.

**DATE DESPRE IMOBILUL NR. 1603**

Oficiul de Cadastru și Publicitate Imobiliară BOTOSANI
Biroul de Cadastru și Publicitate Imobiliară Dorohoi

A. Partea I. Descrierea imobilului

TEREN Necunoscut

Adresa: Loc. Pomârla, Nr. ., Jud. Botosani

Nr. Crt	Nr cadastral Nr. topografic	Suprafața* (mp)	Observații / Referințe
A1		7.200	Sector cadastral:32 Teren neimprejmuit;

B. Partea II. Proprietari și acte

Inscrieri privitoare la dreptul de proprietate și alte drepturi reale	Referințe
/	
Act Administrativ nr. 42147, din 20/01/1995 emis de CJSIPT BOTOSANI (Titlu proprietate);	
B1	A1
Intabulare, drept de PROPRIETATE, dobandit prin Reconstituire, cota actuala 1/1, cota initiala 1/1 1) ACIOBANITEI VICTOR, Lipsa C.N.P.	

C. Partea III. SARCINI .

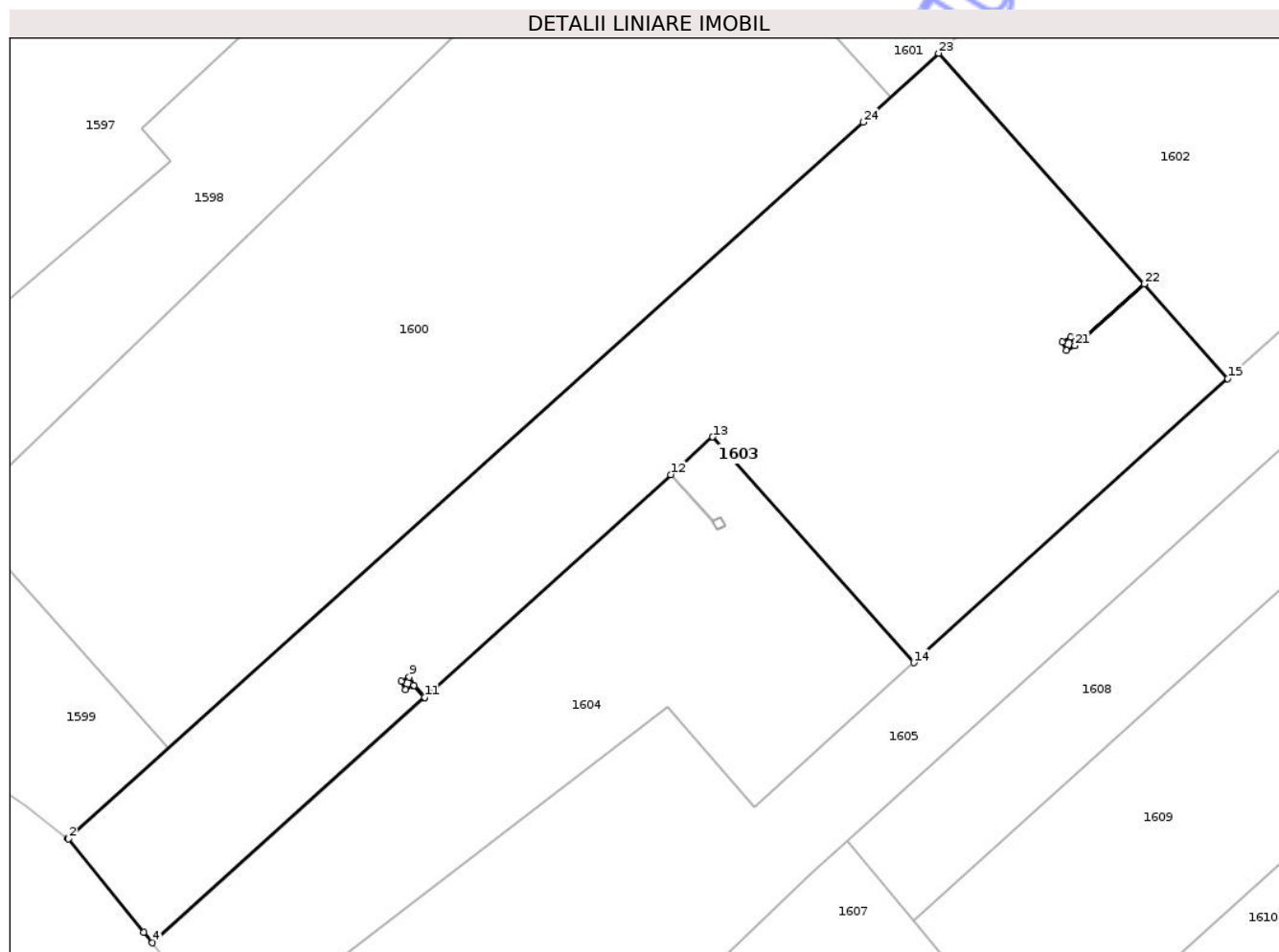
Inscrieri privind dezmembramintele dreptului de proprietate, drepturi reale de garanție și sarcini	Referințe
NU SUNT	

Anexa Nr. 1 La Partea I

Teren

Nr cadastral	Suprafața (mp)*	Observații / Referințe
	7.200	

* Suprafața este determinată în planul de proiecție Stereo 70.



Date referitoare la teren

Crt	Categorie folosință	Intravilan	Suprafața (mp)	Tarla	Parcelă	Nr. topo	Observații / Referințe
1	arabil	NU	5.250	26	571/134	-	
2	arabil	DA	250	26	571/134	-	INTRAVILAN PUG
3	arabil	DA	1.700	26	347	-	

Lungime Segmente

1) Valorile lungimilor segmentelor sunt obținute din proiecție în plan.

Punct început	X / Y	Punct sfârșit	X / Y	Lungime segment (** (m)
1	600.229,745 727.535,793	2	600.229,935 727.535,649	0.238
3	600.241,86 727.520,816	4	600.243,233 727.519,15	2.16
5	600.286,448 727.558,164	6	600.284,759 727.560,036	2.521
7	600.283,47 727.559,374	8	600.282,785 727.560,709	1.5

Punct început	X / Y	Punct sfârșit	X / Y	Lungime segment (** (m)
2	600.229,935 727.535,649	3	600.241,86 727.520,816	19.032
4	600.243,233 727.519,15	5	600.286,448 727.558,164	58.221
6	600.284,759 727.560,036	7	600.283,47 727.559,374	1.448
8	600.282,785 727.560,709	9	600.284,12 727.561,394	1.5

Punct început	X / Y	Punct sfârșit	X / Y	Lungime segment (** (m)
9	600.284,12 727.561,394	10	600.284,805 727.560,059	1.5
11	600.286,519 727.558,161	12	600.325,699 727.593,533	52.785
13	600.332,342 727.599,53	14	600.364,306 727.563,658	48.047
15	600.414,261 727.608,816	16	600.400,97 727.623,835	20.055
17	600.389,949 727.614,015	18	600.388,615 727.613,33	1.5
19	600.387,93 727.614,665	20	600.389,265 727.615,35	1.5
21	600.389,938 727.614,038	22	600.400,934 727.623,837	14.729
23	600.368,263 727.660,503	24	600.356,253 727.649,53	16.268

Punct început	X / Y	Punct sfârșit	X / Y	Lungime segment (** (m)
10	600.284,805 727.560,059	11	600.286,519 727.558,161	2.558
12	600.325,699 727.593,533	13	600.332,342 727.599,53	8.95
14	600.364,306 727.563,658	15	600.414,261 727.608,816	67.341
16	600.400,97 727.623,835	17	600.389,949 727.614,015	14.76
18	600.388,615 727.613,33	19	600.387,93 727.614,665	1.5
20	600.389,265 727.615,35	21	600.389,938 727.614,038	1.474
22	600.400,934 727.623,837	23	600.368,263 727.660,503	49.111
24	600.356,253 727.649,53	1	600.229,745 727.535,793	170.119

** Lungimile segmentelor sunt determinate în planul de proiecție Stereo 70 și sunt rotunjite la 1 milimetru.

*** Distanța dintre puncte este formată din segmente cumulate ce sunt mai mici decât valoarea 1 milimetru.

**DATE DESPRE IMOBILUL NR. 1604**

Oficiul de Cadastru și Publicitate Imobiliară BOTOSANI
Biroul de Cadastru și Publicitate Imobiliară Dorohoi

A. Partea I. Descrierea imobilului

TEREN Necunoscut

Nr. topografic: ,

Adresa: Loc. Pomârla, Nr. ., Jud. Botosani

Nr. Crt	Nr cadastral Nr. topografic	Suprafața* (mp)	Observații / Referințe
A1	50998	3.657	Sector cadastral:32 Teren neimprejmuit;

B. Partea II. Proprietari și acte

Inscrieri privitoare la dreptul de proprietate și alte drepturi reale		Referințe
3076 / 31/01/2018		
Hotarare Judecatoreasca nr. 557, din 23/03/2017 emis de JUDECATORIA DOROHOI (dosar nr. 785/222/2016 - succesiune);		
B2	Intabulare, drept de PROPRIETATE, dobandit prin Hotarare Judecatoreasca, cota actuala 1/1, cota initiala 1/1 1) ILUCA VICTOR, bun propriu	A1

C. Partea III. SARCINI .

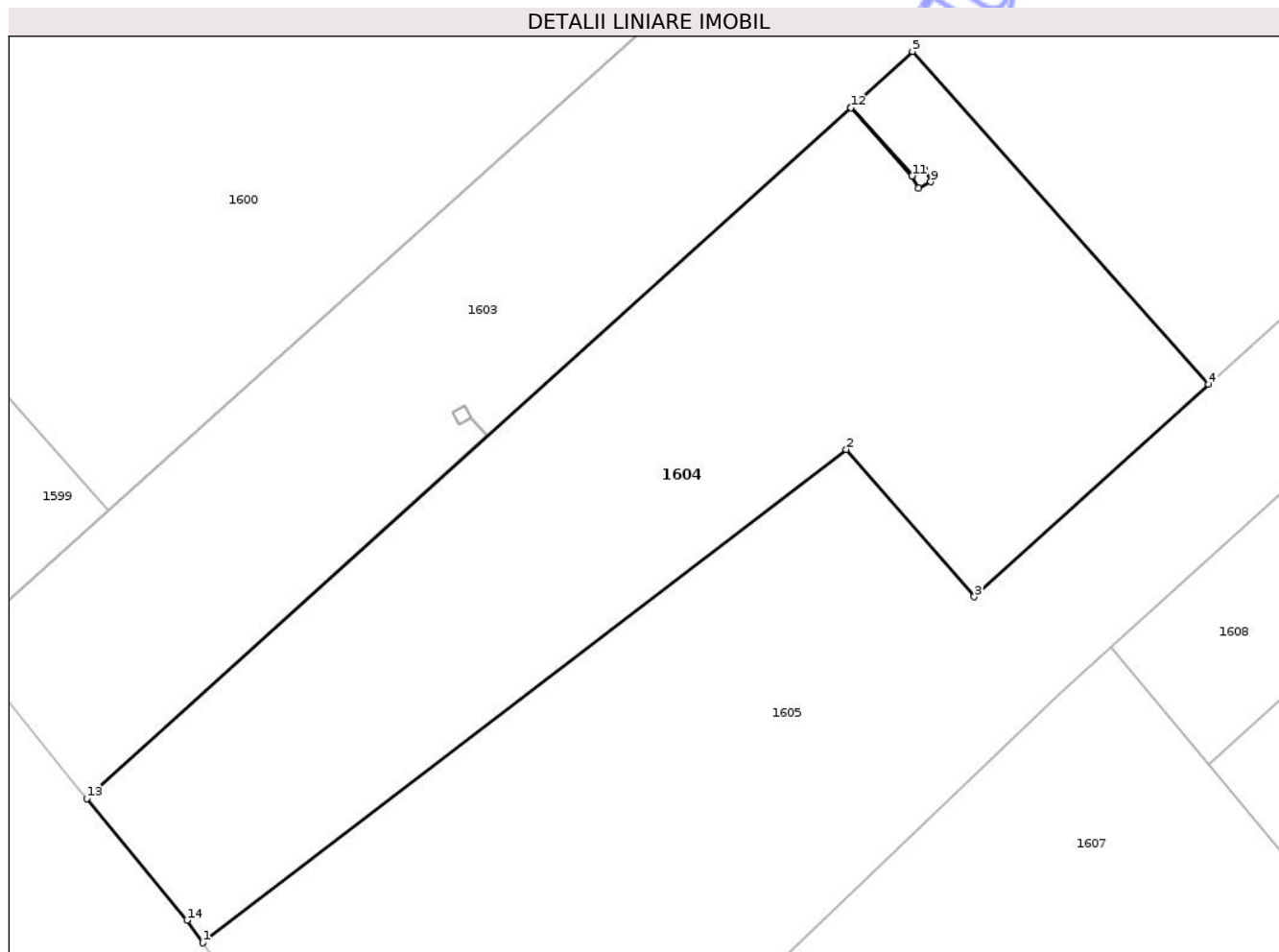
Inscrieri privind dezmembramintele dreptului de proprietate, drepturi reale de garanție și sarcini	Referințe
NU SUNT	

Anexa Nr. 1 La Partea I

Teren

Nr cadastral	Suprafața (mp)*	Observații / Referințe
50998	3.657	

* Suprafața este determinată în planul de proiecție Stereo 70.



Date referitoare la teren

Crt	Categorie folosință	Intra vilan	Suprafața (mp)	Tarla	Parcelă	Nr. topo	Observații / Referințe
1	arabil	DA	1.457	26	348	-	
2	arabil	NU	1.100	26	571/231	-	
3	arabil	DA	1.100	26	571/231	-	INTRAVILAN PUG

Lungime Segmente

1) Valorile lungimilor segmentelor sunt obținute din proiecție în plan.

Punct început	X / Y	Punct sfârșit	X / Y	Lungime segment (** (m)
1	600.255,818 727.503,534	2	600.325,199 727.556,672	87.392
2	600.325,199 727.556,672	3	600.339,018 727.540,798	21.047
3	600.339,018 727.540,798	4	600.364,306 727.563,658	34.088
4	600.364,306 727.563,658	5	600.332,342 727.599,53	48.047

Punct început	X / Y	Punct sfârșit	X / Y	Lungime segment (** (m)
5	600.332,342 727.599,53	6	600.325,699 727.593,533	8.95
6	600.325,699 727.593,533	7	600.332,363 727.586,15	9.946
7	600.332,363 727.586,15	8	600.333,652 727.586,812	1.448
8	600.333,652 727.586,812	9	600.334,337 727.585,477	1.5
9	600.334,337 727.585,477	10	600.333,002 727.584,792	1.5
10	600.333,002 727.584,792	11	600.332,317 727.586,127	1.5
11	600.332,317 727.586,127	12	600.325,695 727.593,462	9.882
12	600.325,695 727.593,462	13	600.243,297 727.519,073	111.01
13	600.243,297 727.519,073	14	600.254,108 727.505,959	16.995
14	600.254,108 727.505,959	1	600.255,818 727.503,534	2.968

** Lungimile segmentelor sunt determinate în planul de proiecție Stereo 70 și sunt rotunjite la 1 milimetru.

*** Distanța dintre puncte este formată din segmente cumulate ce sunt mai mici decât valoarea 1 milimetru.

**DATE DESPRE IMOBILUL NR. 1605**

Oficiul de Cadastru și Publicitate Imobiliară BOTOSANI
Biroul de Cadastru și Publicitate Imobiliară Dorohoi

A. Partea I. Descrierea imobilului

TEREN Necunoscut

Adresa: Loc. Pomârla, Nr. ., Jud. Botosani

Nr. Crt	Nr cadastral Nr. topografic	Suprafața* (mp)	Observații / Referințe
A1		7.200	Sector cadastral:32 Teren neimprejmuit;

B. Partea II. Proprietari și acte

Inscrieri privitoare la dreptul de proprietate și alte drepturi reale		Referințe
/		
Act Notarial nr. 70, din 20/03/2015 emis de SPN TEODORESCU DORINA-PRICOP LUIZA (Certificat de mostenitor);		
B1	Intabulare, drept de PROPRIETATE, dobandit prin Succesiune, cota actuala 1/1, cota initiala 1/1 1) RUSU RODICA	A1

C. Partea III. SARCINI .

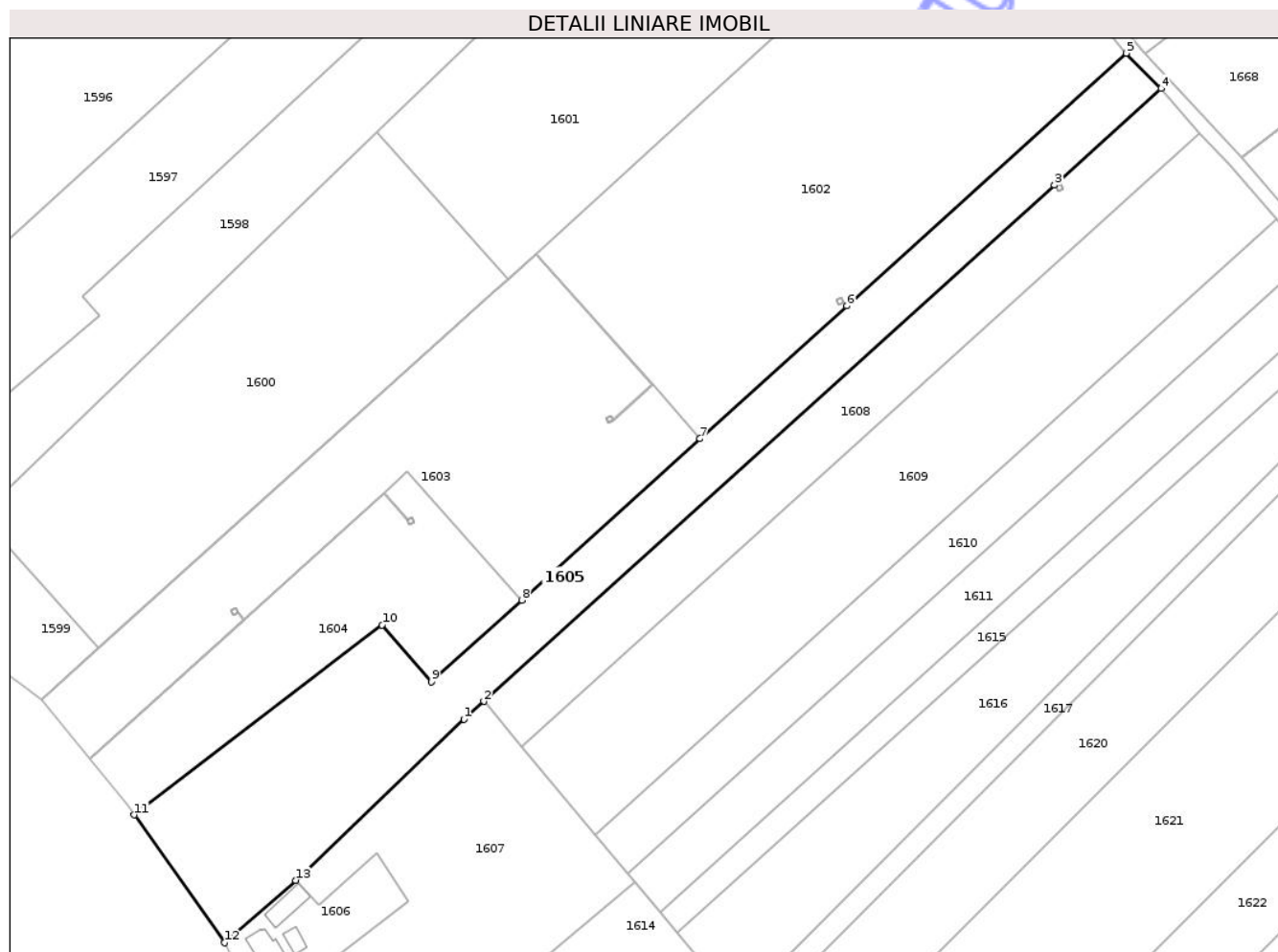
Inscrieri privind dezmembramintele dreptului de proprietate, drepturi reale de garanție și sarcini	Referințe
NU SUNT	

Anexa Nr. 1 La Partea I

Teren

Nr cadastral	Suprafața (mp)*	Observații / Referințe
	7.200	

* Suprafața este determinată în planul de proiecție Stereo 70.



Date referitoare la teren

Crt	Categorie folosință	Intra vilan	Suprafața (mp)	Tarla	Parcelă	Nr. topo	Observații / Referințe
1	arabil	NU	3.700	26	571/137	-	
2	arabil	DA	153	26	571/137	-	INTRAVILAN PUG
3	arabil	DA	2.158	26	349	-	
4	livada	DA	841	26	349	-	
5	curți construcții	DA	348	26	349	-	

Lungime Segmente

1) Valorile lungimilor segmentelor sunt obținute din proiecție în plan.

Punct început	X / Y	Punct sfârșit	X / Y	Lungime segment (** (m)
1	600.348,153 727.530,305	2	600.353,692 727.535,314	7.468
2	600.353,692 727.535,314	3	600.513,517 727.679,829	215.473

Punct început	X / Y	Punct sfârșit	X / Y	Lungime segment (** (m)
3	600.513,517 727.679,829	4	600.543,354 727.706,807	40.225
4	600.543,354 727.706,807	5	600.533,607 727.716,704	13.89
5	600.533,607 727.716,704	6	600.455,352 727.645,962	105.49
6	600.455,352 727.645,962	7	600.414,261 727.608,816	55.392
7	600.414,261 727.608,816	8	600.364,306 727.563,658	67.341
8	600.364,306 727.563,658	9	600.339,018 727.540,798	34.088
9	600.339,018 727.540,798	10	600.325,199 727.556,672	21.047
10	600.325,199 727.556,672	11	600.255,818 727.503,534	87.392
11	600.255,818 727.503,534	12	600.281,058 727.467,751	43.789
12	600.281,058 727.467,751	13	600.300,965 727.485,259	26.511
13	600.300,965 727.485,259	1	600.348,153 727.530,305	65.237

** Lungimile segmentelor sunt determinate în planul de proiecție Stereo 70 și sunt rotunjite la 1 milimetru.

*** Distanța dintre puncte este formată din segmente cumulate ce sunt mai mici decât valoarea 1 milimetru.

**DATE DESPRE IMOBILUL NR. 1606**

Oficiul de Cadastru și Publicitate Imobiliară BOTOSANI
Biroul de Cadastru și Publicitate Imobiliară Dorohoi

A. Partea I. Descrierea imobilului

TEREN Intravilan

Adresa: Loc. Pomârla, Nr. ., Jud. Botosani, pc 350

Nr. Crt	Nr cadastral Nr. topografic	Suprafața* (mp)	Observații / Referințe
A1	51057	1.000	Sector cadastral:32 Teren neimprejmuit;

Construcții

Crt	Nr cadastral Nr. topografic	Adresa	Observații / Referințe
A1.1	51057-C1	Loc. Pomârla, Nr. ., Jud. Botosani, pc 350	Nr. niveluri:1; S. construita la sol:72 mp; Casa de locuit , construita in anul 1955 , fara autorizatie de construire , din chirpici , acoperita cu azbociment , compusa din doua camere , o bucatarie si un hol .
A1.2	51057-C2	Loc. Pomârla, Nr. ., Jud. Botosani, pc 350	Nr. niveluri:1; S. construita la sol:26 mp; Anexa gospodareasca , construita in anul 1998 , fara autorizatie de construire , din scandura , acoperita cu tabla , compusa dintr-o bucatarie si un hol .
A1.3	51057-C3	Loc. Pomârla, Nr. ., Jud. Botosani, pc 350	Nr. niveluri:1; S. construita la sol:62 mp; Anexa gospodareasca , construita in anul 1999 , fara autorizatie de construire , din B.C.A. si scandura , acoperita cu tabla , compusa din trei incaperi .

B. Partea II. Proprietari și acte

Inscrieri privitoare la dreptul de proprietate și alte drepturi reale	Referințe
1055 / 16/01/2019	
Act Notarial nr. 59, din 14/01/2019 emis de SPN Teodorescu Dorina-Pricop Luiza;	
B5	A1, A1.1, A1.2, A1.3
Intabulare, drept de PROPRIETATE, dobandit prin Conventie, cota actuala 1/1, cota initiala 1/1	
1) ACIOBANITEI CONSTANTIN, bun propriu	

C. Partea III. SARCINI

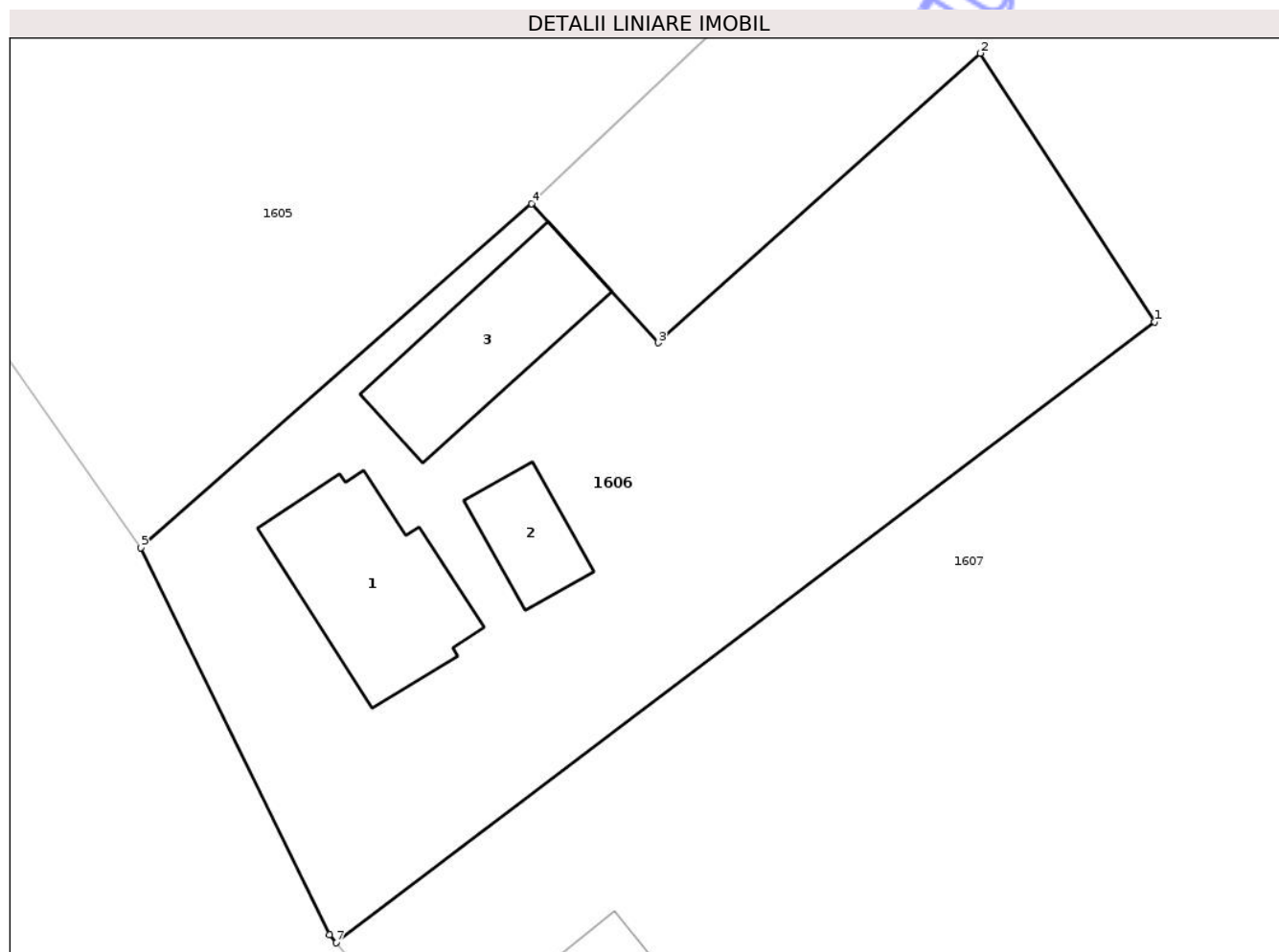
Inscrieri privind dezmembramintele dreptului de proprietate, drepturi reale de garanție și sarcini	Referințe
1055 / 16/01/2019	
Act Notarial nr. 59, din 14/01/2019 emis de SPN Teodorescu Dorina-Pricop Luiza;	
C1	A1, A1.1, A1.2, A1.3
Intabulare, drept de UZUFRACT VIAGER, dobandit prin Conventie, cota actuala 1/1, cota initiala 1/1	
1) ACIOBANITEI GHEORGHE	
2) ACIOBANITEI MARIA	

Anexa Nr. 1 La Partea I

Teren

Nr cadastral	Suprafața (mp)*	Observații / Referințe
51057	1.000	

* Suprafața este determinată în planul de proiecție Stereo 70.



Date referitoare la teren

Crt	Categorie folosință	Intra vilan	Suprafața (mp)	Tarla	Parcelă	Nr. topo	Observații / Referințe
1	arabil	DA	450	26	350	-	
2	curți construcții	DA	550	26	350	-	

Date referitoare la construcții

Crt	Număr	Destinație construcție	Supraf. (mp)	Situație juridică	Observații / Referințe
A1.1	51057-C1	construcții de locuințe	72	Cu acte	Nr. niveluri:1; S. construită la sol:72 mp; Casa de locuit , construită în anul 1955 , fara autorizatie de construire , din chirpici , acoperita cu azbociment , compusa din doua camere , o bucatarie si un hol .
A1.2	51057-C2	construcții anexa	26	Cu acte	Nr. niveluri:1; S. construită la sol:26 mp; Anexa gospodareasca , construită în anul 1998 , fara autorizatie de construire , din scandura , acoperita cu tabla , compusa dintr-o bucatarie si un hol .
A1.3	51057-C3	construcții anexa	62	Cu acte	Nr. niveluri:1; S. construită la sol:62 mp; Anexa gospodareasca , construită în anul 1999 , fara autorizatie de construire , din B.C.A. si scandura , acoperita cu tabla , compusa din trei incaperi .

Lungime Segmente

1) Valorile lungimilor segmentelor sunt obținute din proiecție în plan.

Punct început	X / Y	Punct sfârșit	X / Y	Lungime segment (** (m)
1	600.332,688 727.479,241	2	600.323,807 727.492,915	16.306
2	600.323,807 727.492,915	3	600.307,405 727.478,18	22.048
3	600.307,405 727.478,18	4	600.300,965 727.485,259	9.57
4	600.300,965 727.485,259	5	600.281,058 727.467,751	26.511
5	600.281,058 727.467,751	6	600.290,659 727.448,056	21.911
6	600.290,659 727.448,056	7	600.291,004 727.447,639	0.541
7	600.291,004 727.447,639	1	600.332,688 727.479,241	52.309

** Lungimile segmentelor sunt determinate în planul de proiecție Stereo 70 și sunt rotunjite la 1 milimetru.

*** Distanța dintre puncte este formată din segmente cumulate ce sunt mai mici decât valoarea 1 milimetru.

**DATE DESPRE IMOBILUL NR. 1607**

Oficiul de Cadastru și Publicitate Imobiliară BOTOSANI
Biroul de Cadastru și Publicitate Imobiliară Dorohoi

A. Partea I. Descrierea imobilului

TEREN Intravilan

Adresa: Loc. Pomârla, Nr. ., Jud. Botosani

Nr. Crt	Nr cadastral Nr. topografic	Suprafața* (mp)	Observații / Referințe
A1		5.508	Sector cadastral:32 Teren neimprejmuit;

B. Partea II. Proprietari și acte

Inscrieri privitoare la dreptul de proprietate și alte drepturi reale	Referințe
/	
Act Administrativ nr. 108915, din 30/07/2002 emis de CJSIPT BOTOSANI (Titlu proprietate);	
B1	A1
Intabulare, drept de PROPRIETATE, dobandit prin Reconstituire, cota actuala 1/1, cota initiala 1/1 1) CHELARIU GHEORGHE, Lipsa C.N.P.	

C. Partea III. SARCINI .

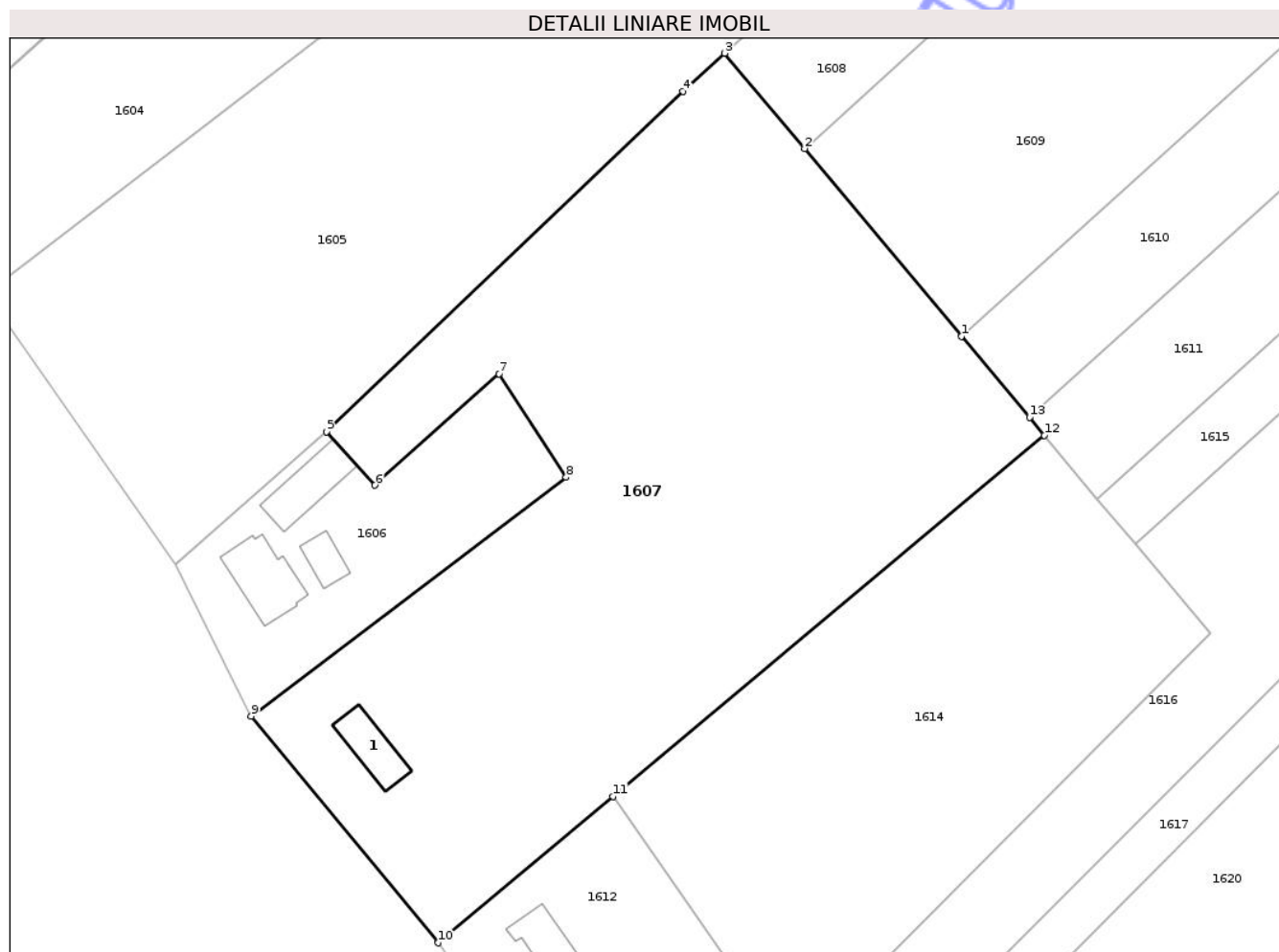
Inscrieri privind dezmembramintele dreptului de proprietate, drepturi reale de garanție și sarcini	Referințe
NU SUNT	

Anexa Nr. 1 La Partea I

Teren

Nr cadastral	Suprafața (mp)*	Observații / Referințe
	5.508	

* Suprafața este determinată în planul de proiecție Stereo 70.



Date referitoare la teren

Crt	Categorie folosință	Intravilan	Suprafața (mp)	Tarla	Parcelă	Nr. topo	Observații / Referințe
1	curți constructii	DA	716	26	351/1	-	
2	arabil	DA	2.682	26	351/1	-	
3	arabil	DA	1.370	26	350/2	-	
4	livada	DA	740	26	350/2	-	

Date referitoare la construcții

Crt	Număr	Destinație construcție	Supraf. (mp)	Situație juridică	Observații / Referințe
A1.1	C1	construcții de locuințe	51	Fara acte	Nr. niveluri:1; S. construita la sol:51 mp;

Lungime Segmente

1) Valorile lungimilor segmentelor sunt obținute din proiecție în plan.

Punct început	X / Y	Punct sfârșit	X / Y	Lungime segment (** (m)
1	600.385,018 727.497,886	2	600.364,247 727.522,704	32.363

Punct început	X / Y	Punct sfârșit	X / Y	Lungime segment (** (m)
2	600.364,247 727.522,704	3	600.353,692 727.535,314	16.444
3	600.353,692 727.535,314	4	600.348,153 727.530,305	7.468
4	600.348,153 727.530,305	5	600.300,965 727.485,259	65.237
5	600.300,965 727.485,259	6	600.307,405 727.478,18	9.57
6	600.307,405 727.478,18	7	600.323,807 727.492,915	22.048
7	600.323,807 727.492,915	8	600.332,688 727.479,241	16.306
8	600.332,688 727.479,241	9	600.291,004 727.447,639	52.309
9	600.291,004 727.447,639	10	600.315,782 727.417,673	38.884
10	600.315,782 727.417,673	11	600.338,92 727.437,039	30.174
11	600.338,92 727.437,039	12	600.395,976 727.484,794	74.403
12	600.395,976 727.484,794	13	600.394,014 727.487,138	3.057
13	600.394,014 727.487,138	1	600.385,018 727.497,886	14.016

** Lungimile segmentelor sunt determinate în planul de proiecție Stereo 70 și sunt rotunjite la 1 milimetru.

*** Distanța dintre puncte este formată din segmente cumulate ce sunt mai mici decât valoarea 1 milimetru.

**DATE DESPRE IMOBILUL NR. 1608**

Oficiul de Cadastru și Publicitate Imobiliară BOTOSANI
Biroul de Cadastru și Publicitate Imobiliară Dorohoi

A. Partea I. Descrierea imobilului

TEREN Extravilan

Adresa: Jud. Botosani

Nr. Crt	Nr cadastral Nr. topografic	Suprafața* (mp)	Observații / Referințe
A1		4.200	Sector cadastral:32 Teren neimprejmuit;

B. Partea II. Proprietari și acte

Inscrieri privitoare la dreptul de proprietate și alte drepturi reale	Referințe
/	
Act Administrativ nr. 108915, din 30/07/2002 emis de CJSIPT BOTOSANI (Titlu proprietate);	
B1	A1
Intabulare, drept de PROPRIETATE, dobandit prin Reconstituire, cota actuala 1/1, cota initiala 1/1	
1) CHELARIU GHEORGHE, Lipsa C.N.P.	

C. Partea III. SARCINI .

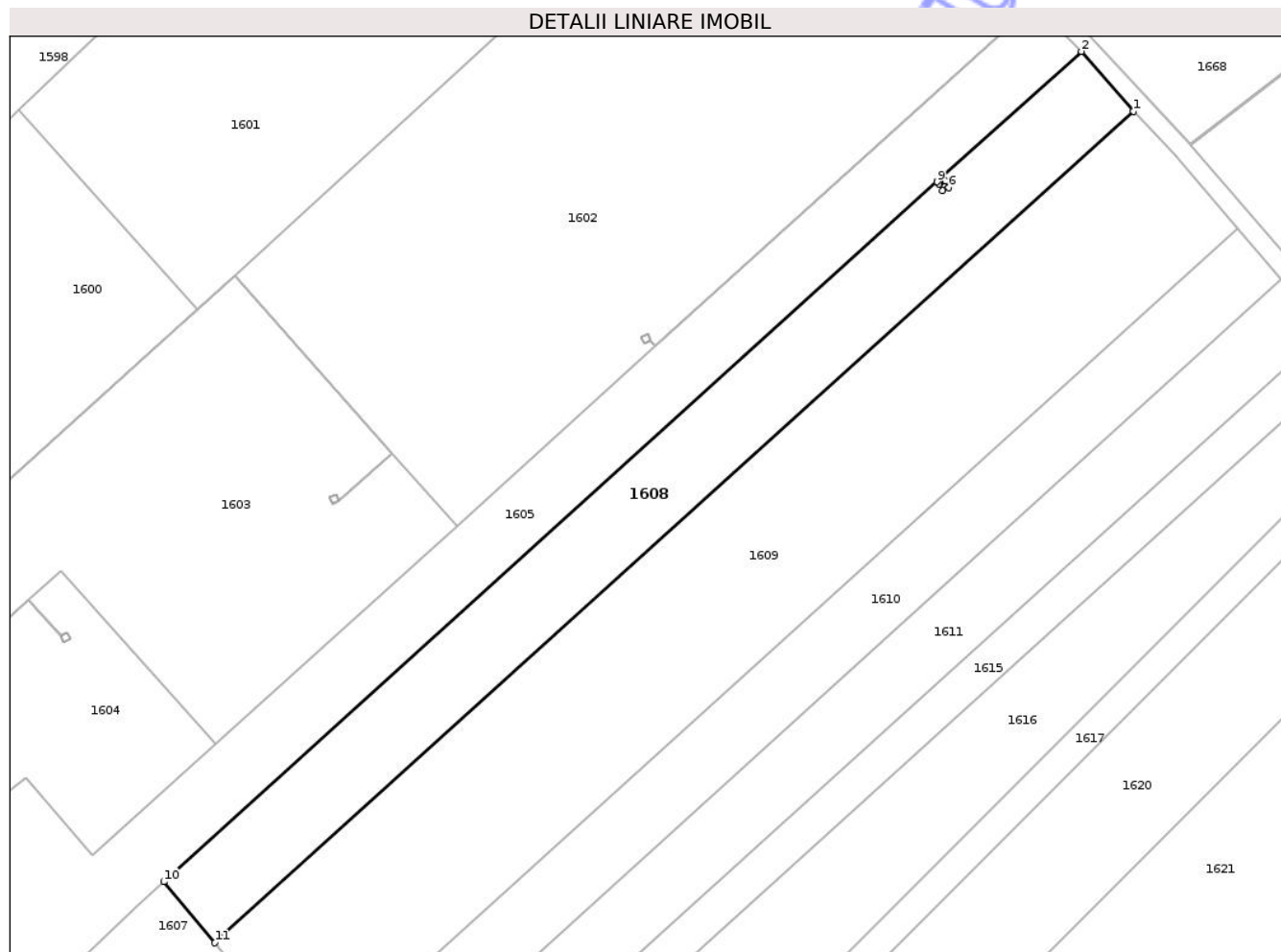
Inscrieri privind dezmembramintele dreptului de proprietate, drepturi reale de garanție și sarcini	Referințe
NU SUNT	

Anexa Nr. 1 La Partea I

Teren

Nr cadastral	Suprafața (mp)*	Observații / Referințe
	4.200	

* Suprafața este determinată în planul de proiecție Stereo 70.



Date referitoare la teren

Crt	Categorie folosință	Intra vilan	Suprafața (mp)	Tarla	Parcelă	Nr. topo	Observații / Referințe
1	arabil	NU	4.200	21	571/139	-	

Lungime Segmente

1) Valorile lungimilor segmentelor sunt obținute din proiecție în plan.

Punct început	X / Y	Punct sfârșit	X / Y	Lungime segment (** (m)
1	600.554,16 727.694,425	2	600.543,386 727.706,769	16.384
2	600.543,386 727.706,769	3	600.513,588 727.679,825	40.174
3	600.513,588 727.679,825	4	600.514,007 727.679,362	0.625
4	600.514,007 727.679,362	5	600.515,295 727.680,023	1.448
5	600.515,295 727.680,023	6	600.515,98 727.678,689	1.5

Punct început	X / Y	Punct sfârșit	X / Y	Lungime segment (** (m)
6	600.515,98 727.678,689	7	600.514,646 727.678,004	1.5
7	600.514,646 727.678,004	8	600.513,961 727.679,338	1.5
8	600.513,961 727.679,338	9	600.513,517 727.679,829	0.661
9	600.513,517 727.679,829	10	600.353,692 727.535,314	215.473
10	600.353,692 727.535,314	11	600.364,247 727.522,704	16.444
11	600.364,247 727.522,704	1	600.554,16 727.694,425	256.038

** Lungimile segmentelor sunt determinate în planul de proiecție Stereo 70 și sunt rotunjite la 1 milimetru.

*** Distanța dintre puncte este formată din segmente cumulate ce sunt mai mici decât valoarea 1 milimetru.

Neutilizabil în Circuitul Civil

**DATE DESPRE IMOBILUL NR. 1609**

Oficiul de Cadastru și Publicitate Imobiliară BOTOSANI
Biroul de Cadastru și Publicitate Imobiliară Dorohoi

A. Partea I. Descrierea imobilului

TEREN Extravilan

Adresa: Jud. Botosani

Nr. Crt	Nr cadastral Nr. topografic	Suprafața* (mp)	Observații / Referințe
A1		8.300	Sector cadastral:32 Teren neimprejmuit;

B. Partea II. Proprietari și acte

Inscrieri privitoare la dreptul de proprietate și alte drepturi reale	Referințe
/	
Act Administrativ nr. 108898, din 24/07/2002 emis de CJSIPT BOTOSANI (Titlu proprietate);	
B1	A1
Intabulare, drept de PROPRIETATE, dobandit prin Reconstituire, cota actuala 1/1, cota initiala 1/1	
1) GRIGOROSCUA ANICA, Lipsa C.N.P.	
2) CHELARIU GHEORGHE, Lipsa C.N.P.	
3) CHELARIU TOADER, Lipsa C.N.P.	
4) CHELARIU COSTACHE, Lipsa C.N.P.	

C. Partea III. SARCINI .

Inscrieri privind dezmembramintele dreptului de proprietate, drepturi reale de garanție și sarcini	Referințe
NU SUNT	

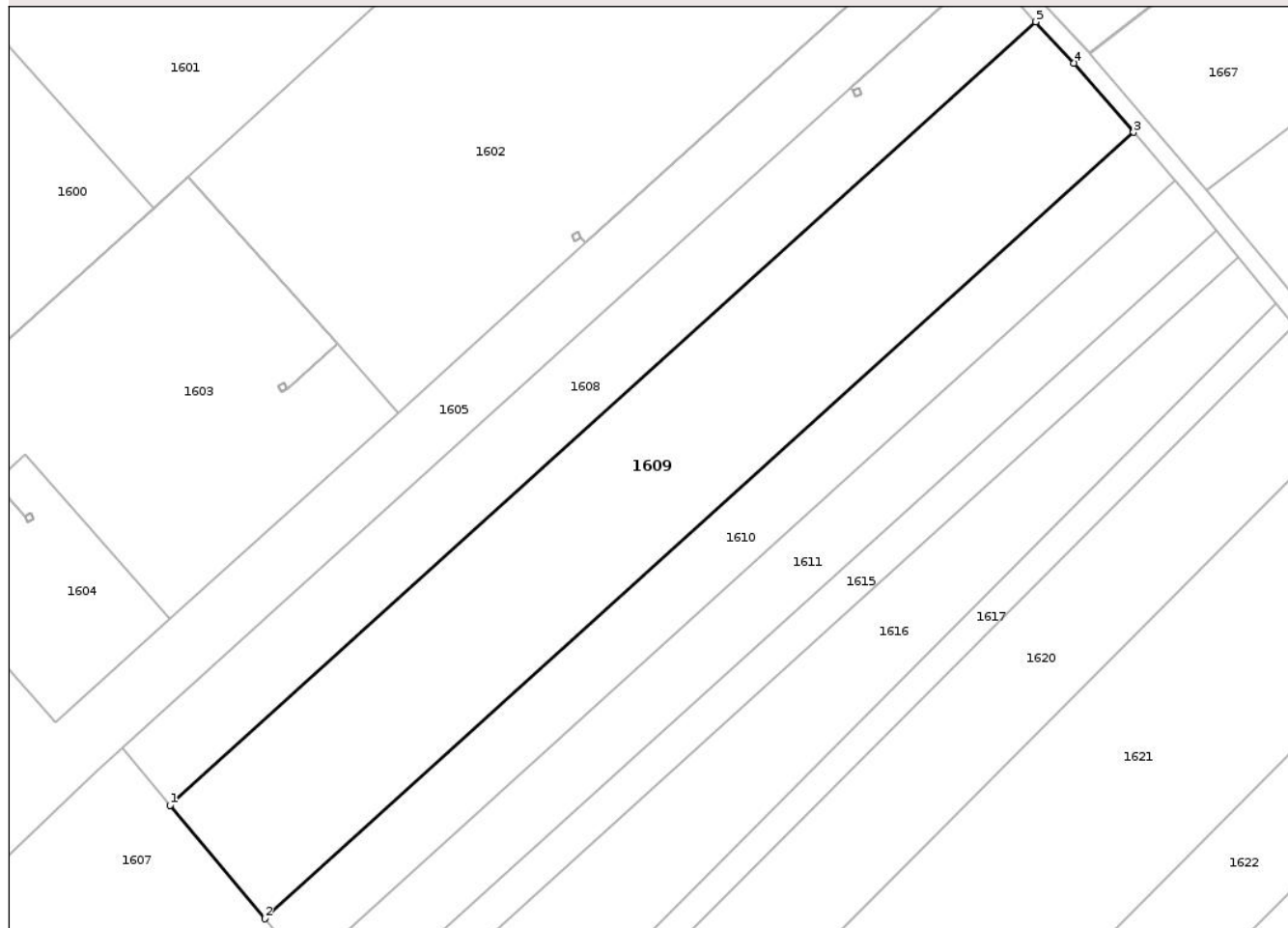
Anexa Nr. 1 La Partea I

Teren

Nr cadastral	Suprafața (mp)*	Observații / Referințe
	8.300	

* Suprafața este determinată în planul de proiecție Stereo 70.

DETALII LINIARE IMOBIL



Date referitoare la teren

Crt	Categorie folosință	Intravilan	Suprafața (mp)	Tarla	Parcelă	Nr. topo	Observații / Referințe
1	arabil	NU	8.300	26	571/155	-	

Lungime Segmente

1) Valorile lungimilor segmentelor sunt obținute din proiecție în plan.

Punct început	X / Y	Punct sfârșit	X / Y	Lungime segment (** (m)
1	600.364,247 727.522,704	2	600.385,018 727.497,886	32.363
2	600.385,018 727.497,886	3	600.575,612 727.670,222	256.955
3	600.575,612 727.670,222	4	600.562,582 727.685,388	19.994
4	600.562,582 727.685,388	5	600.554,16 727.694,425	12.353
5	600.554,16 727.694,425	1	600.364,247 727.522,704	256.038

** Lungimile segmentelor sunt determinate în planul de proiecție Stereo 70 și sunt rotunjite la 1 milimetru.

*** Distanța dintre puncte este formată din segmente cumulate ce sunt mai mici decât valoarea 1 milimetru.

Neutilizabil în Circuitul
Civil

**DATE DESPRE IMOBILUL NR. 1610**

Oficiul de Cadastru și Publicitate Imobiliară BOTOSANI
Biroul de Cadastru și Publicitate Imobiliară Dorohoi

A. Partea I. Descrierea imobilului

TEREN Extravilan

Adresa: Jud. Botosani

Nr. Crt	Nr cadastral Nr. topografic	Suprafața* (mp)	Observații / Referințe
A1		3.600	Sector cadastral:32 Teren neimprejmuit;

B. Partea II. Proprietari și acte

Inscrieri privitoare la dreptul de proprietate și alte drepturi reale	Referințe
/	
Act Administrativ nr. 66034, din 25/04/2002 emis de CJSIPT BOTOSANI (Titlu proprietate);	
B1	A1
Intabulare, drept de PROPRIETATE, dobandit prin Reconstituire, cota actuala 1/1, cota initiala 1/1	
1) GRIGOROSCUA GHEORGHE, Lipsa C.N.P.	

C. Partea III. SARCINI .

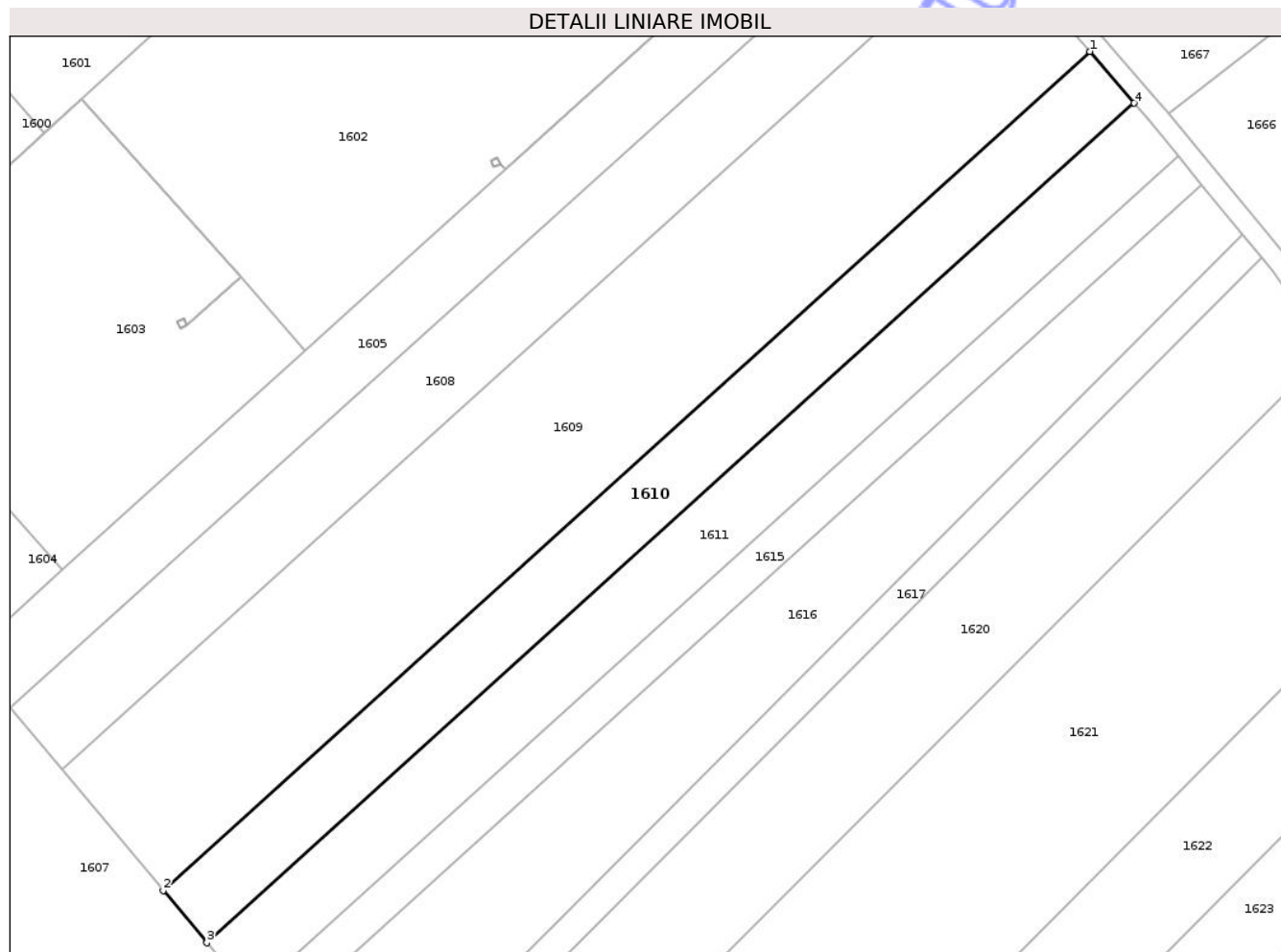
Inscrieri privind dezmembramintele dreptului de proprietate, drepturi reale de garanție și sarcini	Referințe
NU SUNT	

Anexa Nr. 1 La Partea I

Teren

Nr cadastral	Suprafața (mp)*	Observații / Referințe
	3.600	

* Suprafața este determinată în planul de proiecție Stereo 70.



Date referitoare la teren

Crt	Categorie folosință	Intra vilan	Suprafața (mp)	Tarla	Parcelă	Nr. topo	Observații / Referințe
1	arabil	NU	3.600	26	571/153	-	

Lungime Segmente

1) Valorile lungimilor segmentelor sunt obținute din proiecție în plan.

Punct început	X / Y	Punct sfârșit	X / Y	Lungime segment (** (m)
1	600.575,612 727.670,222	2	600.385,018 727.497,886	256.955
2	600.385,018 727.497,886	3	600.394,014 727.487,138	14.016
3	600.394,014 727.487,138	4	600.584,742 727.659,596	257.136
4	600.584,742 727.659,596	1	600.575,612 727.670,222	14.01

** Lungimile segmentelor sunt determinate în planul de proiecție Stereo 70 și sunt rotunjite la 1 milimetru.

*** Distanţa dintre puncte este formată din segmente cumulate ce sunt mai mici decât valoarea 1 milimetru.

Neutilizabil în Circuitul
Civil

**DATE DESPRE IMOBILUL NR. 1611**

Oficiul de Cadastru și Publicitate Imobiliară BOTOSANI
Biroul de Cadastru și Publicitate Imobiliară Dorohoi

A. Partea I. Descrierea imobilului

TEREN Extravilan

Adresa: Jud. Botosani

Nr. Crt	Nr cadastral Nr. topografic	Suprafața* (mp)	Observații / Referințe
A1		3.600	Sector cadastral:32 Teren neimprejmuit;

B. Partea II. Proprietari și acte

Inscrieri privitoare la dreptul de proprietate și alte drepturi reale	Referințe
/	
Act Notarial nr. 585, din 12/03/2003 emis de BNP DORINA TEODORESCU;	
B1	A1
Intabulare, drept de PROPRIETATE, dobandit prin Conventie, cota actuala 1/1, cota initiala 1/1	
1) PRISACARIU CONSTANTIN, casatorit cu	
2) PRISACARIU MARIANA, bun comun. Lipsa C.N.P.	

C. Partea III. SARCINI .

Inscrieri privind dezmembramintele dreptului de proprietate, drepturi reale de garanție și sarcini	Referințe
NU SUNT	

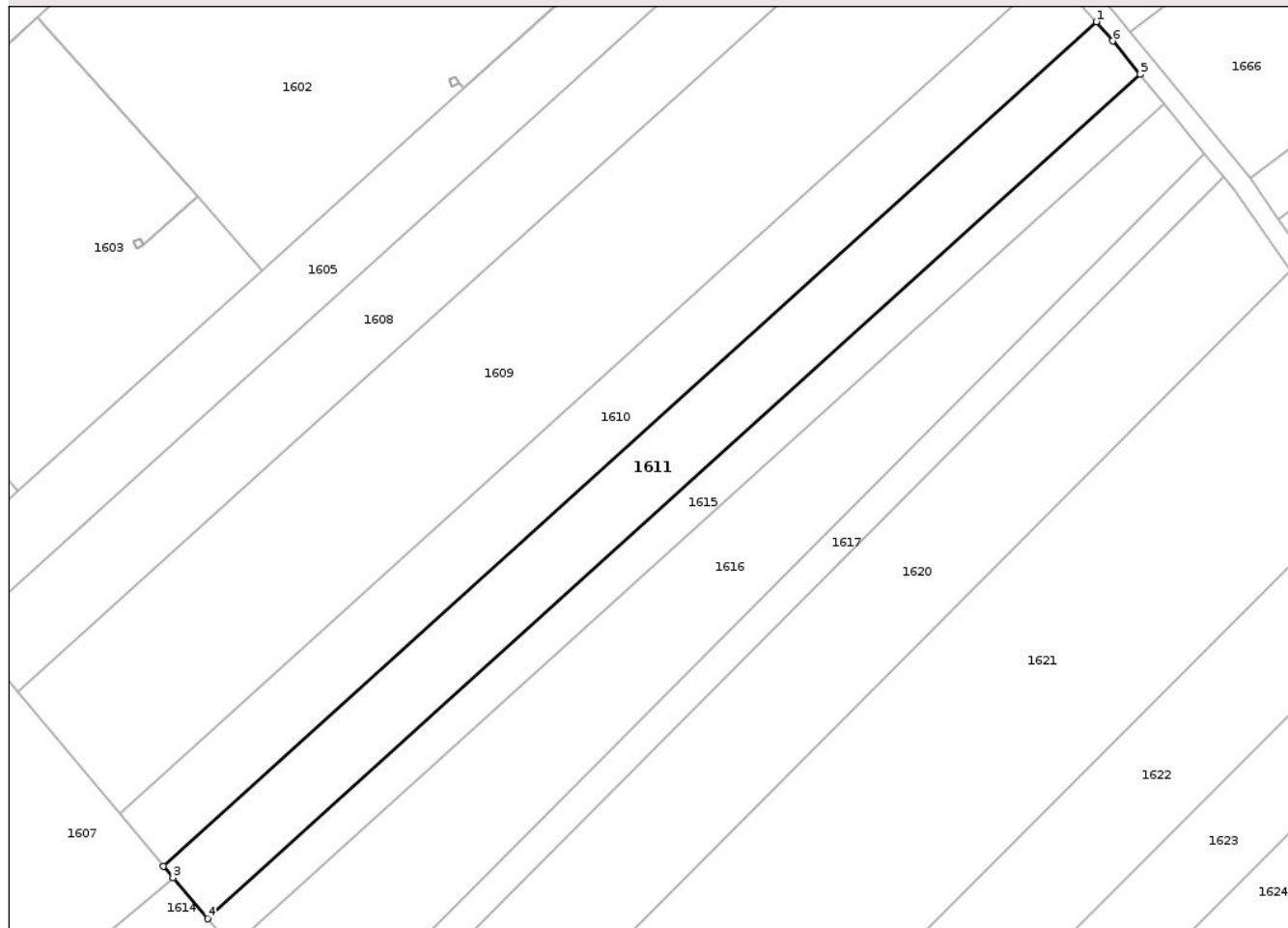
Anexa Nr. 1 La Partea I

Teren

Nr cadastral	Suprafața (mp)*	Observații / Referințe
	3.600	

* Suprafața este determinată în planul de proiecție Stereo 70.

DETALII LINIARE IMOBIL



Date referitoare la teren

Crt	Categorie folosință	Intra vilan	Suprafața (mp)	Tarla	Parcelă	Nr. topo	Observații / Referințe
1	arabil	NU	3.600	26	571/267	-	

Lungime Segmente

1) Valorile lungimilor segmentelor sunt obținute din proiecție în plan.

Punct început	X / Y	Punct sfârșit	X / Y	Lungime segment (** (m)
1	600.584,742 727.659,596	2	600.394,014 727.487,138	257.136
2	600.394,014 727.487,138	3	600.395,976 727.484,794	3.057
3	600.395,976 727.484,794	4	600.403,007 727.476,397	10.952
4	600.403,007 727.476,397	5	600.593,716 727.648,837	257.11
5	600.593,716 727.648,837	6	600.588,102 727.655,686	8.855

Punct început	X / Y	Punct sfârșit	X / Y	Lungime segment (** (m)
6	600.588,102 727.655,686	1	600.584,742 727.659,596	5.156

** Lungimile segmentelor sunt determinate în planul de proiecție Stereo 70 și sunt rotunjite la 1 milimetru.

*** Distanța dintre puncte este formată din segmente cumulate ce sunt mai mici decât valoarea 1 milimetru.

Neutilizabil în Circuitul Civil

**DATE DESPRE IMOBILUL NR. 1612**

Oficiul de Cadastru și Publicitate Imobiliară BOTOSANI
Biroul de Cadastru și Publicitate Imobiliară Dorohoi

A. Partea I. Descrierea imobilului

TEREN Intravilan

Adresa: Loc. Pomârla, Nr. ., Jud. Botosani, pc 353; 353/1

Nr. Crt	Nr cadastral Nr. topografic	Suprafața* (mp)	Observații / Referințe
A1	51124	1.000	Sector cadastral:32 Teren neimprejmuit;

Construcții

Crt	Nr cadastral Nr. topografic	Adresa	Observații / Referințe
A1.1	51124-C1	Loc. Pomârla, Jud. Botosani, pc 353; 353/1	Nr. niveluri:1; S. construita la sol:56 mp; Casa de locuit, construita in anul 1960, fara autorizatie de construire, din chirpici, acoperita cu azbociment, compusa din doua camere, o bucatarie si un hol

B. Partea II. Proprietari și acte

Inscrieri privitoare la dreptul de proprietate și alte drepturi reale		Referințe
36777 / 26/11/2019		
Act Notarial nr. 156, din 25/11/2019 emis de BIN Amarie I. IOAN;		
B4	Intabulare, drept de PROPRIETATE, dobandit prin Succesiune, cota actuala 1/1, cota initiala 1/1 1) AZAMFIREI VERONICA, bun propriu	A1, A1.1

C. Partea III. SARCINI .

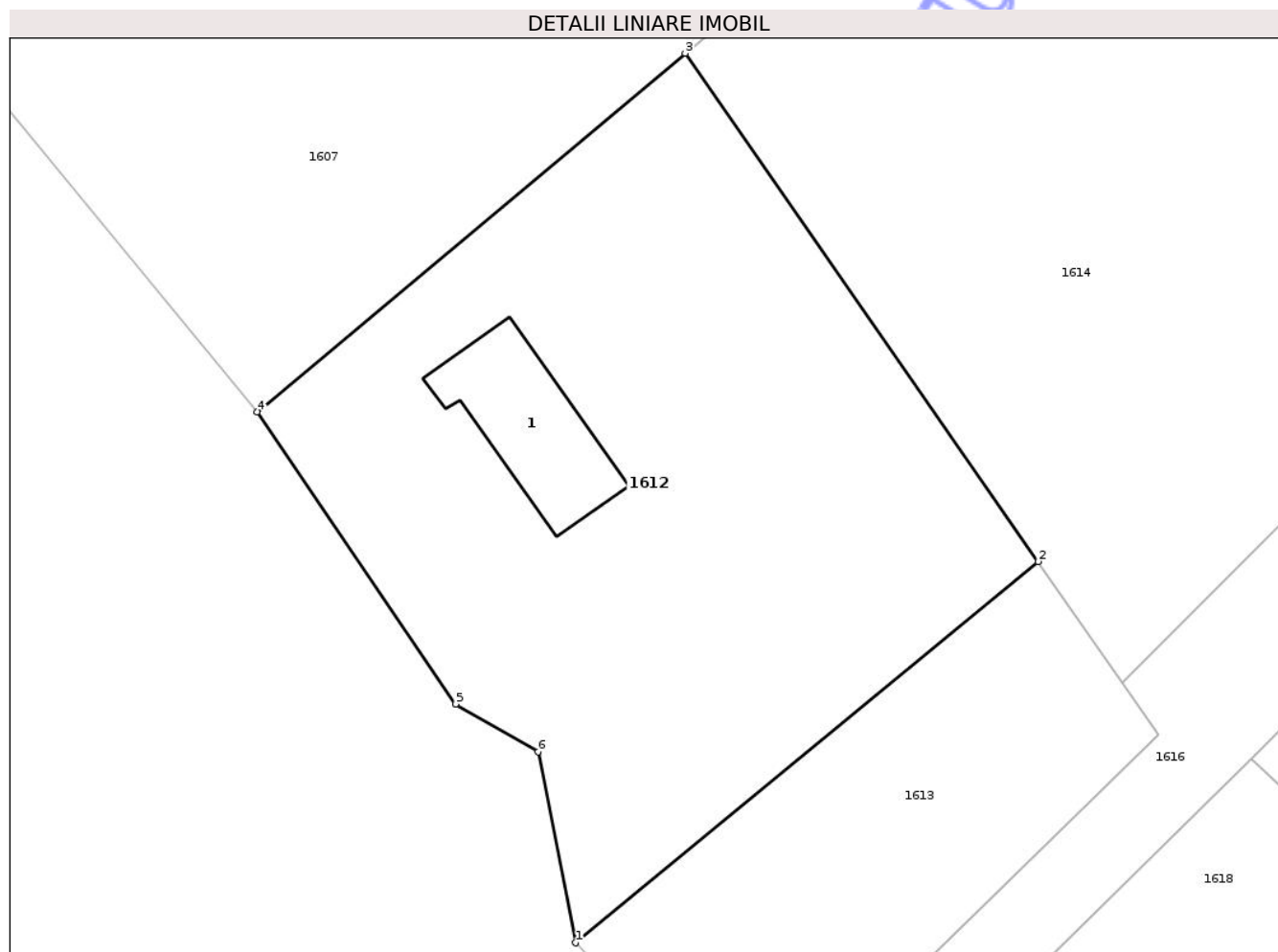
Inscrieri privind dezmembramintele dreptului de proprietate, drepturi reale de garanție și sarcini	Referințe
NU SUNT	

Anexa Nr. 1 La Partea I

Teren

Nr cadastral	Suprafața (mp)*	Observații / Referințe
51124	1.000	

* Suprafața este determinată în planul de proiecție Stereo 70.



Date referitoare la teren

Crt	Categorie folosință	Intra vilan	Suprafața (mp)	Tarla	Parcelă	Nr. topo	Observații / Referințe
1	curti constructii	DA	725	26	353	-	
2	arabil	DA	275	26	353/1	-	

Date referitoare la construcții

Crt	Număr	Destinație construcție	Supraf. (mp)	Situație juridică	Observații / Referințe
A1.1	51124-C1	construcții de locuințe	56	Cu acte	Nr. niveluri:1; S. construita la sol:56 mp; Casa de locuit, construita în anul 1960, fara autorizatie de construire, din chirpici, acoperita cu azbociment, compusa din doua camere, o bucatarie si un hol

Lungime Segmente

1) Valorile lungimilor segmentelor sunt obținute din proiecție în plan.

Punct început	X / Y	Punct sfârșit	X / Y	Lungime segment (** (m)
1	600.332,994 727.388,984	2	600.358,008 727.409,577	32.4
2	600.358,008 727.409,577	3	600.338,92 727.437,039	33.444

Punct început	X / Y	Punct sfârșit	X / Y	Lungime segment (** (m)
3	600.338,92 727.437,039	4	600.315,782 727.417,673	30.174
4	600.315,782 727.417,673	5	600.326,525 727.401,887	19.095
5	600.326,525 727.401,887	6	600.330,971 727.399,303	5.142
6	600.330,971 727.399,303	1	600.332,994 727.388,984	10.515

** Lungimile segmentelor sunt determinate în planul de proiecție Stereo 70 și sunt rotunjite la 1 milimetru.

*** Distanța dintre puncte este formată din segmente cumulate ce sunt mai mici decât valoarea 1 milimetru.

Neutilizabil în Circuitul Civil

**DATE DESPRE IMOBILUL NR. 1613**

Oficiul de Cadastru și Publicitate Imobiliară BOTOSANI
Biroul de Cadastru și Publicitate Imobiliară Dorohoi

A. Partea I. Descrierea imobilului

TEREN Intravilan

Adresa: Loc. Pomârla, Nr. ., Jud. Botosani

Nr. Crt	Nr cadastral Nr. topografic	Suprafața* (mp)	Observații / Referințe
A1		400	Sector cadastral:32 Teren neimprejmuit;

B. Partea II. Proprietari și acte

Inscrieri privitoare la dreptul de proprietate și alte drepturi reale	Referințe
/	
Act Administrativ nr. 42199, din 27/03/1995 emis de CJSIPT BOTOSANI (Titlu proprietate);	
B1	A1
Intabulare, drept de PROPRIETATE, dobandit prin Reconstituire, cota actuala 1/1, cota initiala 1/1 1) PUSCASU MIRCEA, Lipsa C.N.P.	

C. Partea III. SARCINI .

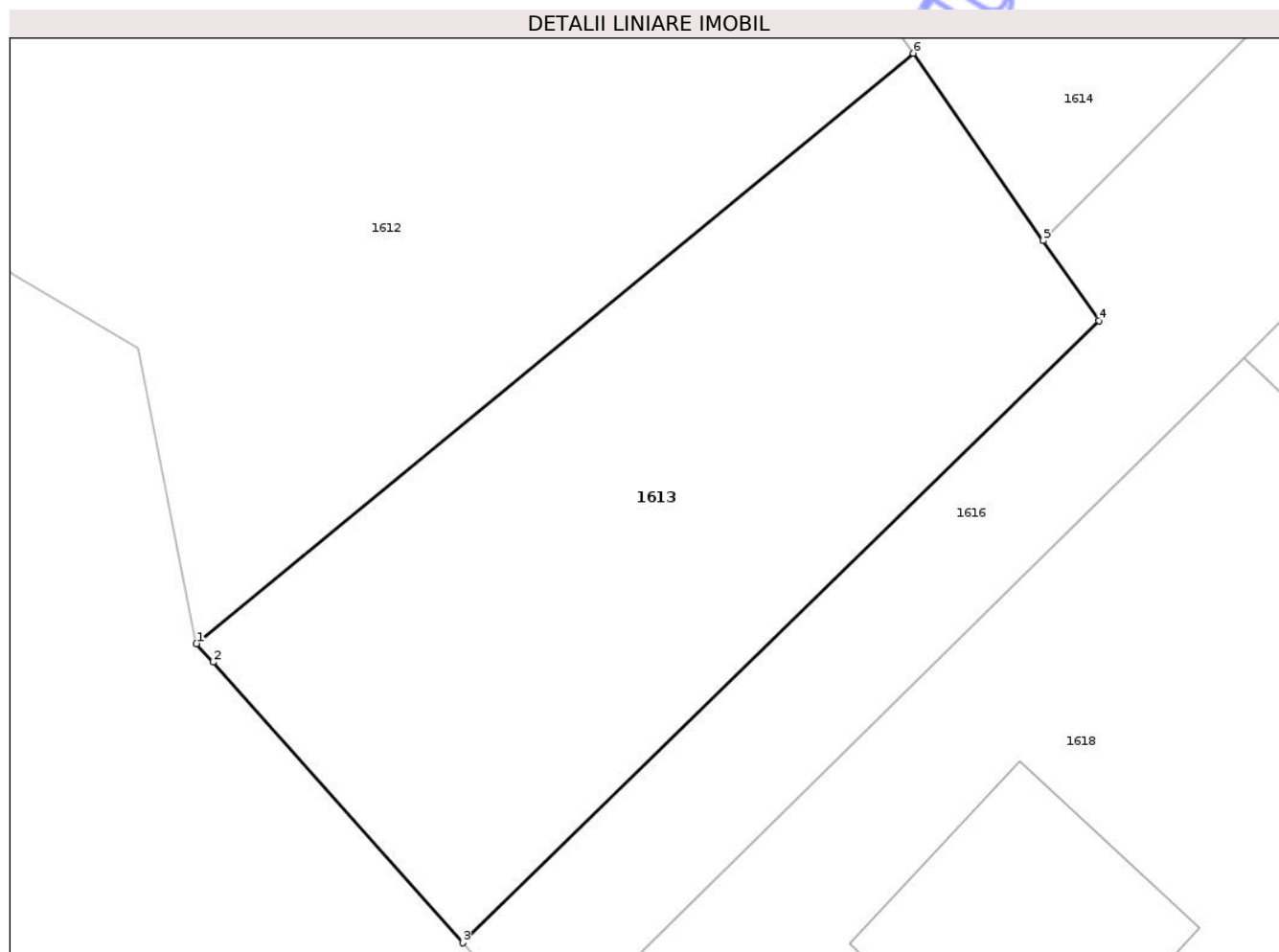
Inscrieri privind dezmembramintele dreptului de proprietate, drepturi reale de garanție și sarcini	Referințe
NU SUNT	

Anexa Nr. 1 La Partea I

Teren

Nr cadastral	Suprafața (mp)*	Observații / Referințe
	400	

* Suprafața este determinată în planul de proiecție Stereo 70.



Date referitoare la teren

Crt	Categorie folosință	Intra vilan	Suprafața (mp)	Tarla	Parcelă	Nr. topo	Observații / Referințe
1	livada	DA	400	26	351/1	-	

Lungime Segmente

1) Valorile lungimilor segmentelor sunt obținute din proiecție în plan.

Punct început	X / Y	Punct sfârșit	X / Y	Lungime segment (** (m)
1	600.332,994 727.388,984	2	600.333,581 727.388,337	0.874
2	600.333,581 727.388,337	3	600.342,282 727.378,548	13.097
3	600.342,282 727.378,548	4	600.364,49 727.400,25	31.051
4	600.364,49 727.400,25	5	600.362,55 727.403,041	3.398
5	600.362,55 727.403,041	6	600.358,008 727.409,577	7.96

Punct început	X / Y	Punct sfârșit	X / Y	Lungime segment (** (m)
6	600.358,008 727.409,577	1	600.332,994 727.388,984	32.4

** Lungimile segmentelor sunt determinate în planul de proiecție Stereo 70 și sunt rotunjite la 1 milimetru.

*** Distanța dintre puncte este formată din segmente cumulate ce sunt mai mici decât valoarea 1 milimetru.

Neutilizabil în Circuitul Civil

**DATE DESPRE IMOBILUL NR. 1614**

Oficiul de Cadastru și Publicitate Imobiliară BOTOSANI
Biroul de Cadastru și Publicitate Imobiliară Dorohoi

A. Partea I. Descrierea imobilului

TEREN Intravilan

Adresa: Loc. Pomârla, Nr. ., Jud. Botosani

Nr. Crt	Nr cadastral Nr. topografic	Suprafața* (mp)	Observații / Referințe
A1		2.871	Sector cadastral:32 Teren neimprejmuit;

B. Partea II. Proprietari și acte

Inscrieri privitoare la dreptul de proprietate și alte drepturi reale	Referințe
/	
Act Administrativ nr. 108898, din 24/07/2002 emis de CJSIPT BOTOSANI (Titlu proprietate);	
B1	A1
Intabulare, drept de PROPRIETATE, dobandit prin Reconstituire, cota actuala 1/1, cota initiala 1/1	
1) GRIGOROSCUA ANICA, Lipsa C.N.P.	
2) CHELARIU GHEORGHE, Lipsa C.N.P.	
3) CHELARIU TOADER, Lipsa C.N.P.	
4) CHELARIU COSTACHE, Lipsa C.N.P.	

C. Partea III. SARCINI .

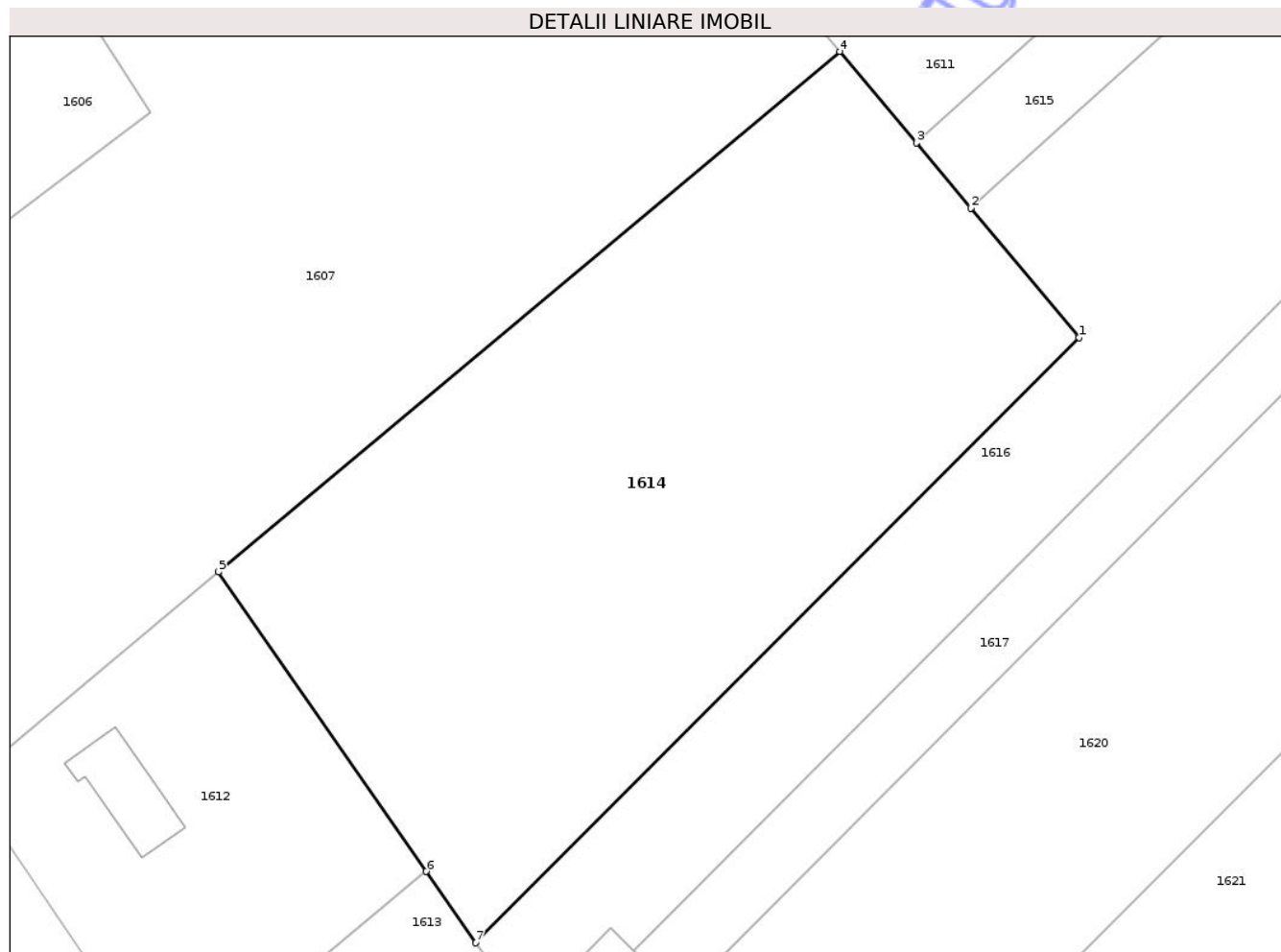
Inscrieri privind dezmembramintele dreptului de proprietate, drepturi reale de garanție și sarcini	Referințe
NU SUNT	

Anexa Nr. 1 La Partea I

Teren

Nr cadastral	Suprafața (mp)*	Observații / Referințe
	2.871	

* Suprafața este determinată în planul de proiecție Stereo 70.



Date referitoare la teren

Crt	Categorie folosință	Intra vilan	Suprafața (mp)	Tarla	Parcelă	Nr. topo	Observații / Referințe
1	arabil	DA	2.255	26	353/2	-	
2	arabil	DA	616	26	352	-	

Lungime Segmente

1) Valorile lungimilor segmentelor sunt obținute din proiecție în plan.

Punct început	X / Y	Punct sfârșit	X / Y	Lungime segment (** (m))
1	600.417,949 727.458,552	2	600.408,008 727.470,425	15.485
2	600.408,008 727.470,425	3	600.403,007 727.476,397	7.79
3	600.403,007 727.476,397	4	600.395,976 727.484,794	10.952
4	600.395,976 727.484,794	5	600.338,92 727.437,039	74.403

Punct început	X / Y	Punct sfârșit	X / Y	Lungime segment (** (m)
5	600.338,92 727.437,039	6	600.358,008 727.409,577	33.444
6	600.358,008 727.409,577	7	600.362,55 727.403,041	7.96
7	600.362,55 727.403,041	1	600.417,949 727.458,552	78.426

** Lungimile segmentelor sunt determinate în planul de proiecție Stereo 70 și sunt rotunjite la 1 milimetru.

*** Distanța dintre puncte este formată din segmente cumulate ce sunt mai mici decât valoarea 1 milimetru.

Neutilizabil în Circuitul Civil

**DATE DESPRE IMOBILUL NR. 1615**

Oficiul de Cadastru și Publicitate Imobiliară BOTOSANI
Biroul de Cadastru și Publicitate Imobiliară Dorohoi

A. Partea I. Descrierea imobilului

TEREN Extravilan

Nr. CF vechi:87

Nr. cadastral vechi:183

Adresa: Jud. Botosani

Nr. Crt	Nr cadastral Nr. topografic	Suprafața* (mp)	Observații / Referințe
A1	50634	2.001	Sector cadastral:32 Teren neimprejmuit;

B. Partea II. Proprietari și acte

Inscrieri privitoare la dreptul de proprietate și alte drepturi reale	Referințe
12858 / 19/09/2005	
Act Notarial nr. 1861, din 02/09/2005 emis de BNP "Teodorescu Dorina" Dorohoi;	
B1	A1
Intabulare, drept de PROPRIETATE, dobandit prin Conventie, cota actuala 1/1, cota initiala 1/1	
1) IFRIM VICTORIA, bun propriu	
OBSERVATII: (provenita din conversia CF 87)	

C. Partea III. SARCINI .

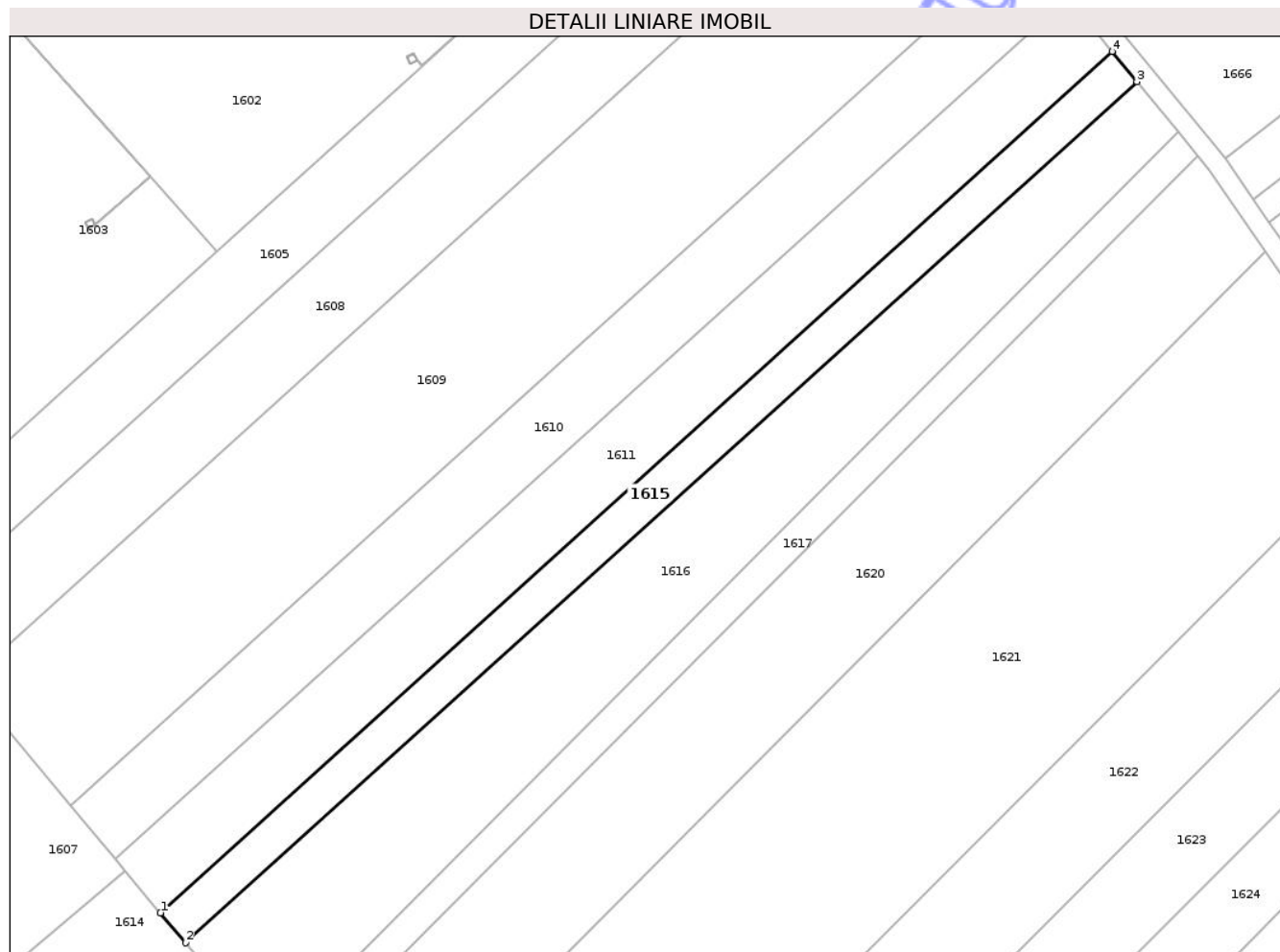
Inscrieri privind dezmembramintele dreptului de proprietate, drepturi reale de garanție și sarcini	Referințe
NU SUNT	

Anexa Nr. 1 La Partea I

Teren

Nr cadastral	Suprafața (mp)*	Observații / Referințe
50634	2.001	

* Suprafața este determinată în planul de proiecție Stereo 70.



Date referitoare la teren

Crt	Categorie folosință	Intra vilan	Suprafața (mp)	Tarla	Parcelă	Nr. topo	Observații / Referințe
1	arabil	NU	2.001	26	571/116	-	

Lungime Segmente

1) Valorile lungimilor segmentelor sunt obținute din proiecție în plan.

Punct început	X / Y	Punct sfârșit	X / Y	Lungime segment (** (m)
1	600.403,007 727.476,397	2	600.408,008 727.470,425	7.79
2	600.408,008 727.470,425	3	600.598,657 727.642,811	257.029
3	600.598,657 727.642,811	4	600.593,716 727.648,837	7.793
4	600.593,716 727.648,837	1	600.403,007 727.476,397	257.11

** Lungimile segmentelor sunt determinate în planul de proiecție Stereo 70 și sunt rotunjite la 1 milimetru.

*** Distanţa dintre puncte este formată din segmente cumulate ce sunt mai mici decât valoarea 1 milimetru.

Neutilizabil în Circuitul
Civil

**DATE DESPRE IMOBILUL NR. 1616**

Oficiul de Cadastru și Publicitate Imobiliară BOTOSANI
Biroul de Cadastru și Publicitate Imobiliară Dorohoi

A. Partea I. Descrierea imobilului

TEREN Necunoscut

Nr. CF vechi:93
Nr. cadastral vechi:184
Nr. topografic:;

Adresa: Loc. Pomârla, Nr. ., Jud. Botosani

Nr. Crt	Nr cadastral Nr. topografic	Suprafața* (mp)	Observații / Referințe
A1	50631	5.999	Sector cadastral:32 Teren neimprejmuit; Conform titlului de proprietate imobilul se afla in parcela 571/116

B. Partea II. Proprietari și acte

Inscrieri privitoare la dreptul de proprietate și alte drepturi reale		Referințe
11063 / 21/03/2023		
Act Notarial nr. 24, din 16/03/2023 emis de Amarie I. IOAN;		
B2	Intabulare, drept de PROPRIETATE, dobandit prin Succesiune, cota actuala 1/1, cota initiala 1/1 1) IFRIM VASILE-LAURENTIU, bun propriu	A1

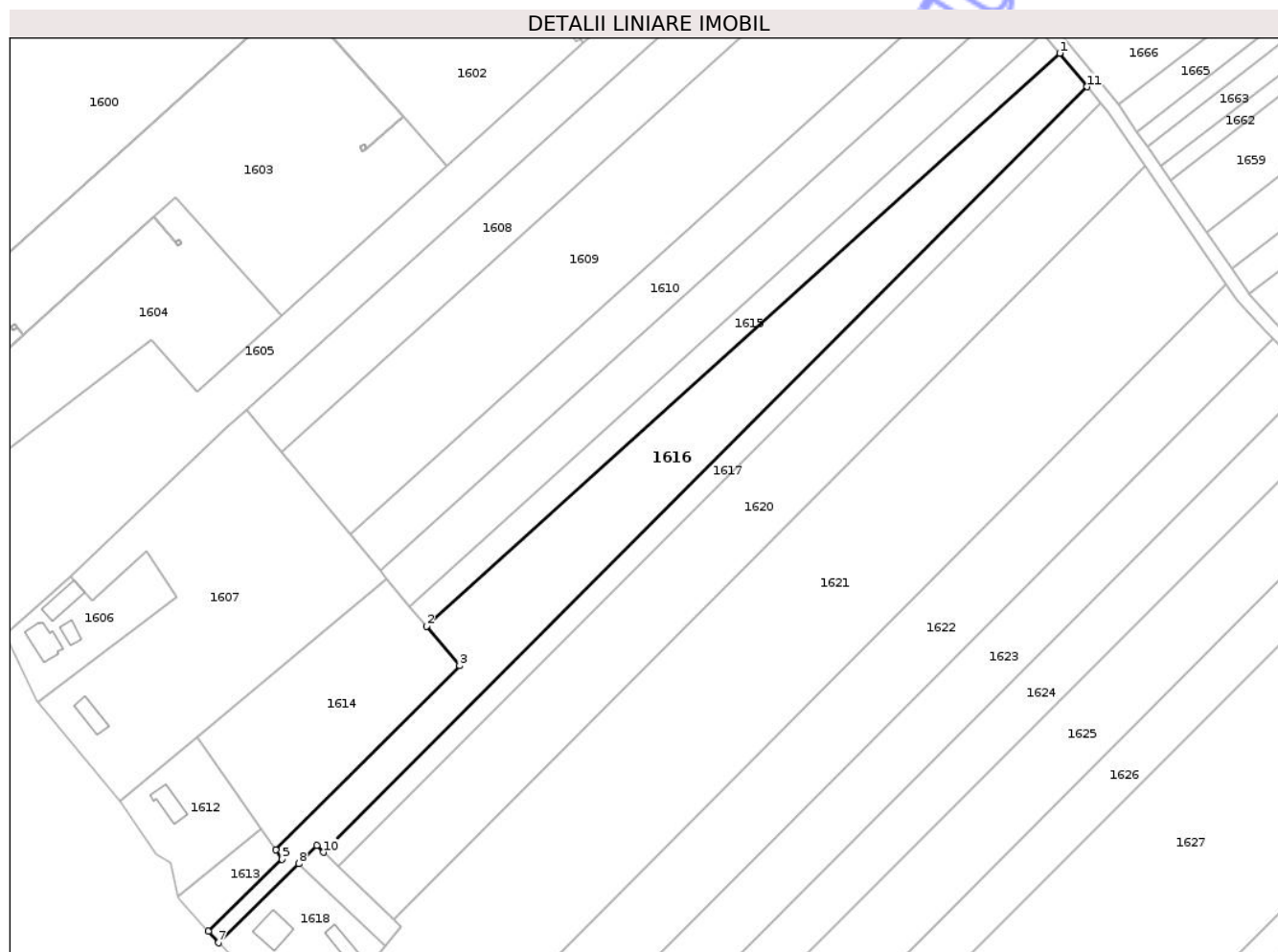
C. Partea III. SARCINI .

Inscrieri privind dezmembramintele dreptului de proprietate, drepturi reale de garanție și sarcini	Referințe
NU SUNT	

Teren

Nr cadastral	Suprafața (mp)*	Observații / Referințe
50631	5.999	Conform titlului de proprietate imobilul se afla in parcela 571/116

* Suprafața este determinată în planul de proiecție Stereo 70.



Date referitoare la teren

Crt	Categorie folosință	Intravilan	Suprafața (mp)	Tarla	Parcelă	Nr. topo	Observații / Referințe
1	arabil	NU	5.200	26	517/116	-	
2	arabil	DA	300	26	517/116	-	INTRAVILAN PUG
3	arabil	DA	49	26	352	-	
4	livada	DA	100	26	353	-	
5	arabil	DA	350	26	353	-	

Lungime Segmente

1) Valorile lungimilor segmentelor sunt obținute din proiecție în plan.

Punct început	X / Y	Punct sfârșit	X / Y	Lungime segment (** (m))
1	600.598,657 727.642,811	2	600.408,008 727.470,425	257.029
2	600.408,008 727.470,425	3	600.417,949 727.458,552	15.485

Punct început	X / Y	Punct sfârșit	X / Y	Lungime segment (** (m)
3	600.417,949 727.458,552	4	600.362,55 727.403,041	78.426
4	600.362,55 727.403,041	5	600.364,49 727.400,25	3.398
5	600.364,49 727.400,25	6	600.342,282 727.378,548	31.051
6	600.342,282 727.378,548	7	600.345,333 727.375,116	4.592
7	600.345,333 727.375,116	8	600.369,548 727.398,947	33.975
8	600.369,548 727.398,947	9	600.374,918 727.404,38	7.639
9	600.374,918 727.404,38	10	600.377,032 727.402,357	2.926
10	600.377,032 727.402,357	11	600.606,929 727.632,721	325.453
11	600.606,929 727.632,721	1	600.598,657 727.642,811	13.048

** Lungimile segmentelor sunt determinate în planul de proiecție Stereo 70 și sunt rotunjite la 1 milimetru.

*** Distanța dintre puncte este formată din segmente cumulate ce sunt mai mici decât valoarea 1 milimetru.

**DATE DESPRE IMOBILUL NR. 1617**

Oficiul de Cadastru și Publicitate Imobiliară BOTOSANI
Biroul de Cadastru și Publicitate Imobiliară Dorohoi

A. Partea I. Descrierea imobilului

TEREN Necunoscut

Nr. CF vechi:89
Nr. cadastral vechi:185
Nr. topografic:;

Adresa: Loc. Pomârla, Nr. ., Jud. Botosani

Nr. Crt	Nr cadastral Nr. topografic	Suprafața* (mp)	Observații / Referințe
A1	50633	2.000	Sector cadastral:32 Teren neimprejmuit;

B. Partea II. Proprietari și acte

Inscrieri privitoare la dreptul de proprietate și alte drepturi reale		Referințe
12860 / 19/09/2005		
Act Notarial nr. 1861, din 02/09/2005 emis de BNP "Teodorescu Dorina" Dorohoi;		
B1	Intabulare, drept de PROPRIETATE, dobandit prin Conventie, cota actuala 1/1, cota initiala 1/1 1) ACIOBANITEI AURICA , bun propriu <i>OBSERVATII: (provenita din conversia CF 89)</i>	A1

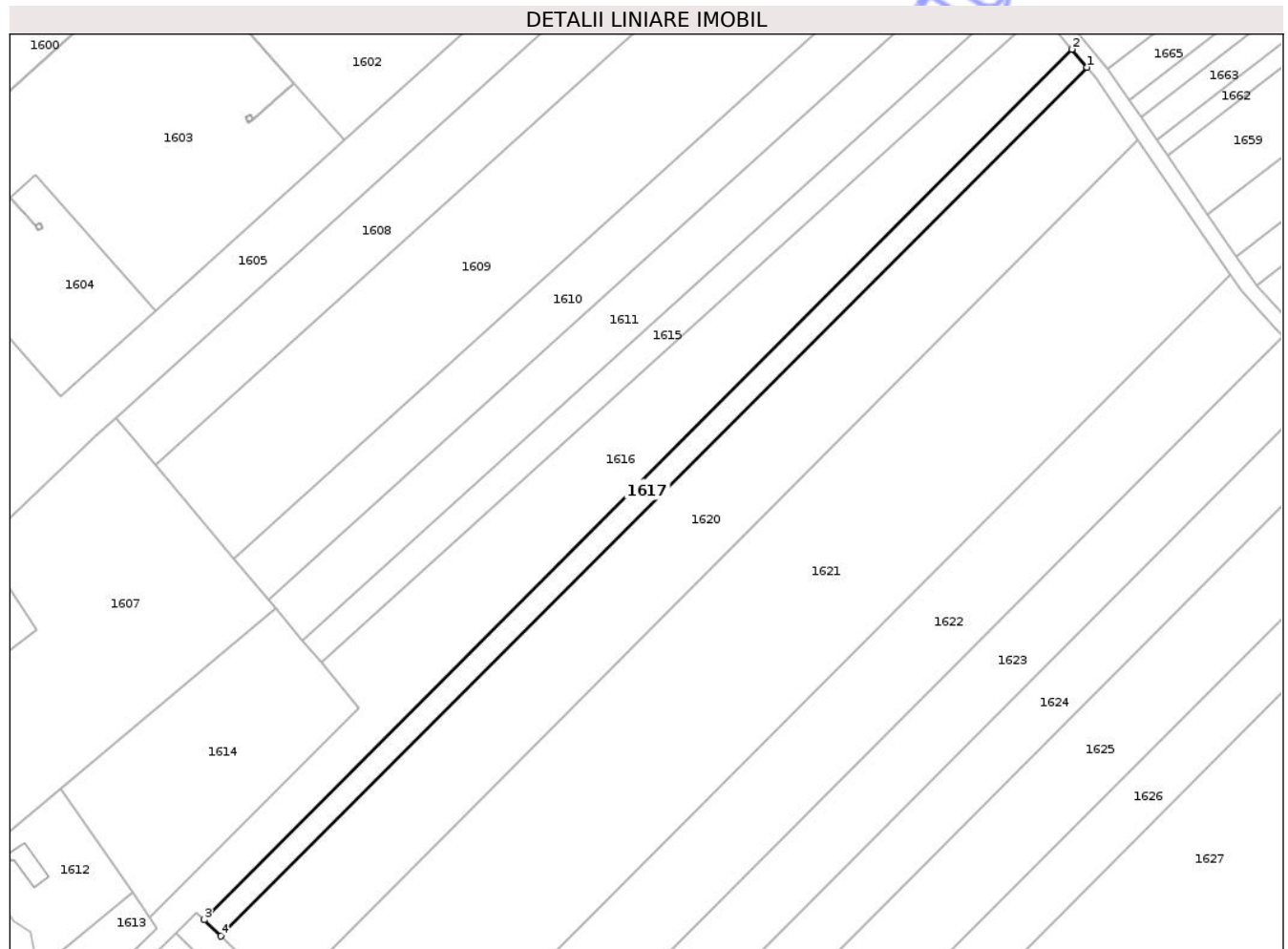
C. Partea III. SARCINI .

Inscrieri privind dezmembramintele dreptului de proprietate, drepturi reale de garanție și sarcini	Referințe
NU SUNT	

Teren

Nr cadastral	Suprafața (mp)*	Observații / Referințe
50633	2.000	

* Suprafața este determinată în planul de proiecție Stereo 70.



Date referitoare la teren

Crt	Categorie folosință	Intravilan	Suprafața (mp)	Tarla	Parcelă	Nr. topo	Observații / Referințe
1	arabil	NU	1.625	26	571/116	-	
2	arabil	DA	375	26	571/116	-	INTRAVILAN PUG

Lungime Segmente

1) Valorile lungimilor segmentelor sunt obținute din proiecție în plan.

Punct început	X / Y	Punct sfârșit	X / Y	Lungime segment (** (m))
1	600.610,849 727.627,939	2	600.606,929 727.632,721	6.183
2	600.606,929 727.632,721	3	600.377,032 727.402,357	325.453
3	600.377,032 727.402,357	4	600.381,478 727.398,102	6.154
4	600.381,478 727.398,102	1	600.610,849 727.627,939	324.709

** Lungimile segmentelor sunt determinate în planul de proiecție Stereo 70 și sunt rotunjite la 1 milimetru.

*** Distanța dintre puncte este formată din segmente cumulate ce sunt mai mici decât valoarea 1 milimetru.

Neutilizabil în Circuitul
Civil

**DATE DESPRE IMOBILUL NR. 1618**

Oficiul de Cadastru și Publicitate Imobiliară BOTOSANI
Biroul de Cadastru și Publicitate Imobiliară Dorohoi

A. Partea I. Descrierea imobilului

TEREN Intravilan

Adresa: Loc. Pomârla, Nr. ., Jud. Botosani

Nr. Crt	Nr cadastral Nr. topografic	Suprafața* (mp)	Observații / Referințe
A1	51042	1.300	Sector cadastral:32 Teren neimprejmuit;

Construcții

Crt	Nr cadastral Nr. topografic	Adresa	Observații / Referințe
A1.1	51042-C1	Loc. Pomârla, Nr. ., Jud. Botosani	Nr. niveluri:1; S. construita la sol:75 mp; Locuinta construita în anul 1984, din cărămidă si acoperita cu tablă. Nu detine certificat de performanta energetica.
A1.2	51042-C2	Loc. Pomârla, Nr. ., Jud. Botosani	Nr. niveluri:1; S. construita la sol:59 mp; Anexa construita în anul 1985, din chirpici si acoperita cu azbociment.

B. Partea II. Proprietari și acte

Inscrieri privitoare la dreptul de proprietate și alte drepturi reale		Referințe
22757 / 23/08/2018		
Act Notarial nr. 1777, din 16/08/2018 emis de BIN Amarie I. IOAN;		
B3	Intabulare, drept de PROPRIETATE, dobandit prin Conventie, cota actuala 1/1, cota initiala 1/1 1) PRISACARIU NICOLAE ANDREI, bun propriu	A1, A1.1, A1.2

C. Partea III. SARCINI .

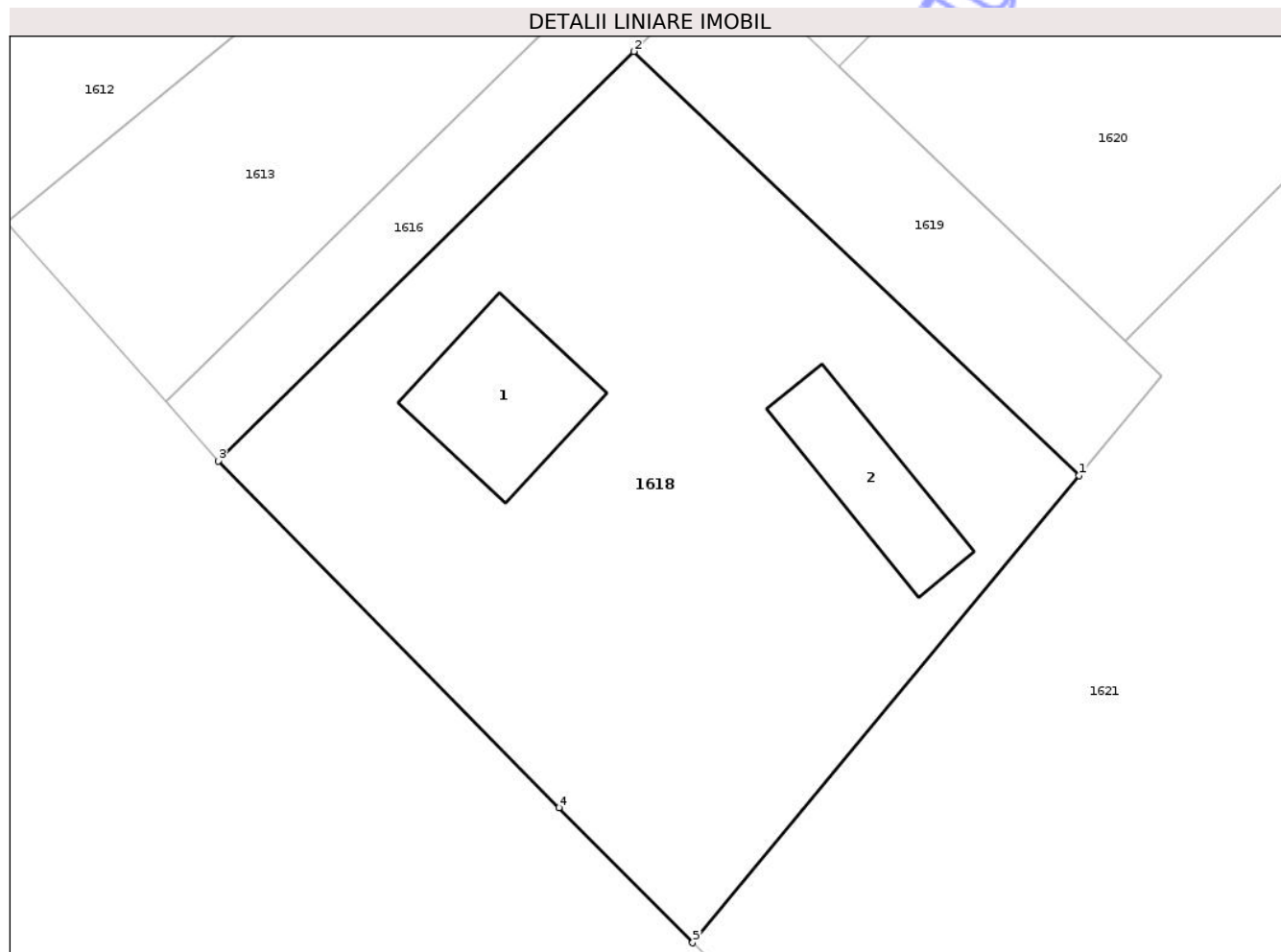
Inscrieri privind dezmembramintele dreptului de proprietate, drepturi reale de garanție și sarcini	Referințe
NU SUNT	

Anexa Nr. 1 La Partea I

Teren

Nr cadastral	Suprafața (mp)*	Observații / Referințe
51042	1.300	

* Suprafața este determinată în planul de proiecție Stereo 70.



Date referitoare la teren

Crt	Categorie folosință	Intravilan	Suprafața (mp)	Tarla	Parcelă	Nr. topo	Observații / Referințe
1	curti constructii	DA	436	26	354	-	
2	arabil	DA	864	26	571/210	-	INTRAVILAN PUG

Date referitoare la construcții

Crt	Număr	Destinație construcție	Supraf. (mp)	Situație juridică	Observații / Referințe
A1.1	51042-C1	construcții de locuințe	75	Cu acte	Nr. niveluri:1; S. construita la sol:75 mp; Locuinta construita în anul 1984, din cărămidă și acoperita cu tablă. Nu detine certificat de performanță energetică.
A1.2	51042-C2	construcții anexa	59	Cu acte	Nr. niveluri:1; S. construita la sol:59 mp; Anexa construita în anul 1985, din chirpici și acoperita cu azbociment.

Lungime Segmente

1) Valorile lungimilor segmentelor sunt obținute din proiecție în plan.

Punct început	X / Y	Punct sfârșit	X / Y	Lungime segment (** (m)
1	600.395,493 727.374,265	2	600.369,548 727.398,947	35.81

Punct început	X / Y	Punct sfârşit	X / Y	Lungime segment (** (m)
2	600.369,548 727.398,947	3	600.345,333 727.375,116	33.975
3	600.345,333 727.375,116	4	600.365,184 727.354,942	28.302
4	600.365,184 727.354,942	5	600.372,978 727.347,076	11.074
5	600.372,978 727.347,076	1	600.395,493 727.374,265	35.3

** Lungimile segmentelor sunt determinate în planul de proiecţie Stereo 70 şi sunt rotunjite la 1 milimetru.

*** Distanţa dintre puncte este formată din segmente cumulate ce sunt mai mici decât valoarea 1 milimetru.

Neutilizabil în Circuitul Civil

**DATE DESPRE IMOBILUL NR. 1619**

Oficiul de Cadastru și Publicitate Imobiliară BOTOSANI
Biroul de Cadastru și Publicitate Imobiliară Dorohoi

A. Partea I. Descrierea imobilului

TEREN Intravilan

Adresa: Loc. Pomârla, Nr. ., Jud. Botosani

Nr. Crt	Nr cadastral Nr. topografic	Suprafața* (mp)	Observații / Referințe
A1		269	Sector cadastral:32 Teren neimprejmuit; Diferenta de 2731mp se regăsește înscrisă la ID 1580. Conform titlului de proprietate imobilul se afla în parcela 571/223

B. Partea II. Proprietari și acte

Inscrieri privitoare la dreptul de proprietate și alte drepturi reale	Referințe
/	
Act Administrativ nr. 125871, din 30/11/2002 emis de CJSPT BOTOSANI (Titlu proprietate);	
B1	A1
Intabulare, drept de PROPRIETATE, dobândit prin Reconstituire, cota actuala 1/1, cota initiala 1/1 1) PRISCARIU COSTACHE, Lipsa C.N.P.	

C. Partea III. SARCINI .

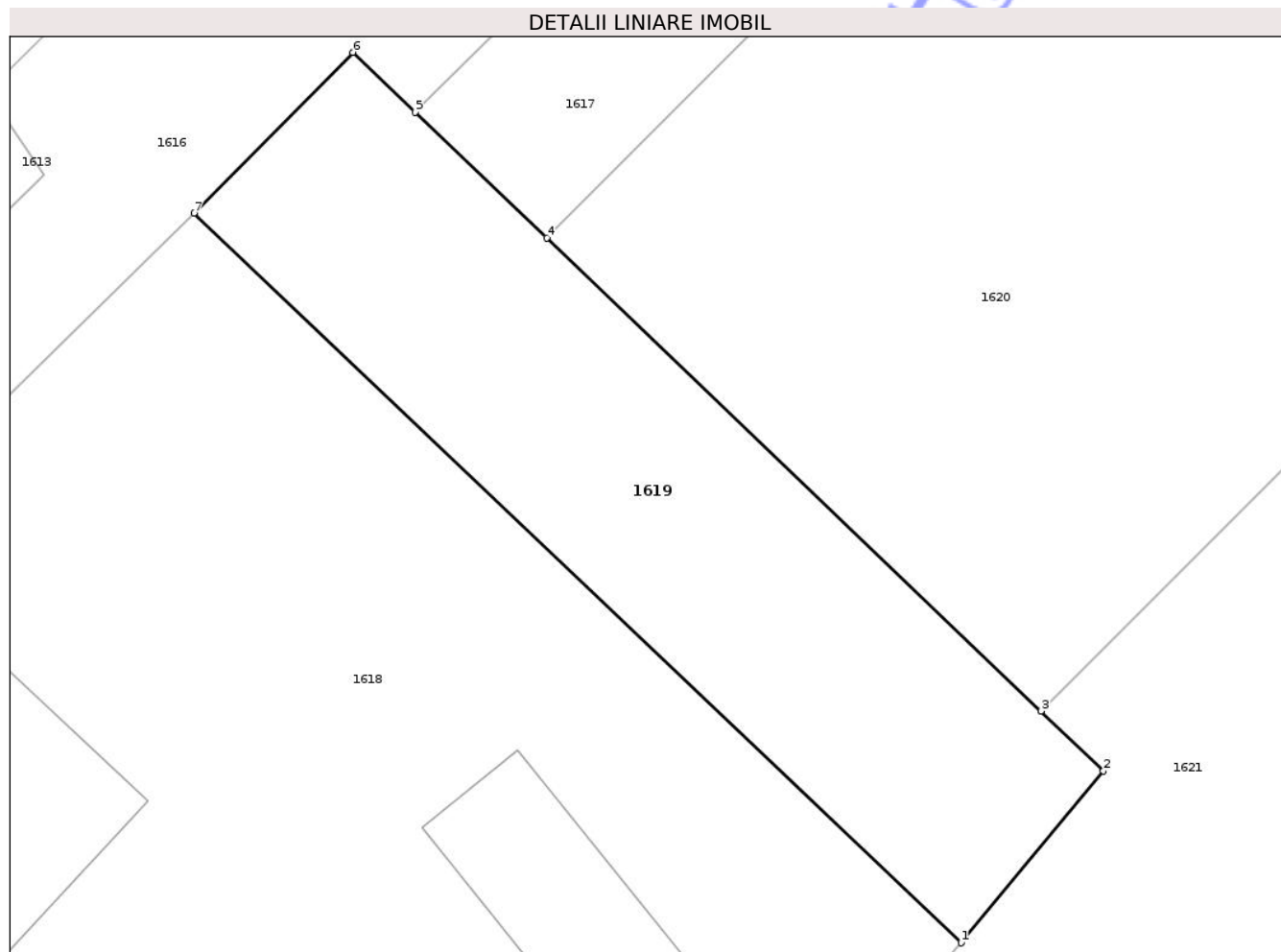
Inscrieri privind dezmembramintele dreptului de proprietate, drepturi reale de garanție și sarcini	Referințe
NU SUNT	

Anexa Nr. 1 La Partea I

Teren

Nr cadastral	Suprafața (mp)*	Observații / Referințe
	269	Diferența de 2731mp se regăsește înscrisă la ID 1580. Conform titlului de proprietate imobilul se află în parcela 571/223

* Suprafața este determinată în planul de proiecție Stereo 70.



Date referitoare la teren

Crt	Categorie folosință	Intravilan	Suprafața (mp)	Tarla	Parcelă	Nr. topo	Observații / Referințe
1	arabil	DA	269	26	571	-	INTRAVILAN PUB

Lungime Segmente

1) Valorile lungimilor segmentelor sunt obținute din proiecție în plan.

Punct început	X / Y	Punct sfârșit	X / Y	Lungime segment (** (m)
1	600.395,493 727.374,265	2	600.400,309 727.380,081	7.552
2	600.400,309 727.380,081	3	600.398,197 727.382,102	2.923
3	600.398,197 727.382,102	4	600.381,478 727.398,102	23.142
4	600.381,478 727.398,102	5	600.377,032 727.402,357	6.154
5	600.377,032 727.402,357	6	600.374,918 727.404,38	2.926

Punct început	X / Y	Punct sfârșit	X / Y	Lungime segment (** (m)
6	600.374,918 727.404,38	7	600.369,548 727.398,947	7.639
7	600.369,548 727.398,947	1	600.395,493 727.374,265	35.81

** Lungimile segmentelor sunt determinate în planul de proiecție Stereo 70 și sunt rotunjite la 1 milimetru.

*** Distanța dintre puncte este formată din segmente cumulate ce sunt mai mici decât valoarea 1 milimetru.

Neutilizabil în Circuitul Civil

**DATE DESPRE IMOBILUL NR. 1620**

Oficiul de Cadastru și Publicitate Imobiliară BOTOSANI
Biroul de Cadastru și Publicitate Imobiliară Dorohoi

A. Partea I. Descrierea imobilului

TEREN Necunoscut

Adresa: Loc. Pomârla, Nr. ., Jud. Botosani

Nr. Crt	Nr cadastral Nr. topografic	Suprafața* (mp)	Observații / Referințe
A1		7.464	Sector cadastral:32 Teren neimprejmuit;

B. Partea II. Proprietari și acte

Inscrieri privitoare la dreptul de proprietate și alte drepturi reale	Referințe
/	
Act Administrativ nr. 42147, din 20/01/1995 emis de CJSIPT BOTOSANI (Titlu proprietate);	
B1	A1
Intabulare, drept de PROPRIETATE, dobandit prin Reconstituire, cota actuala 1/1, cota initiala 1/1	
1) ACIOBANITEI VICTOR, Lipsa C.N.P.	

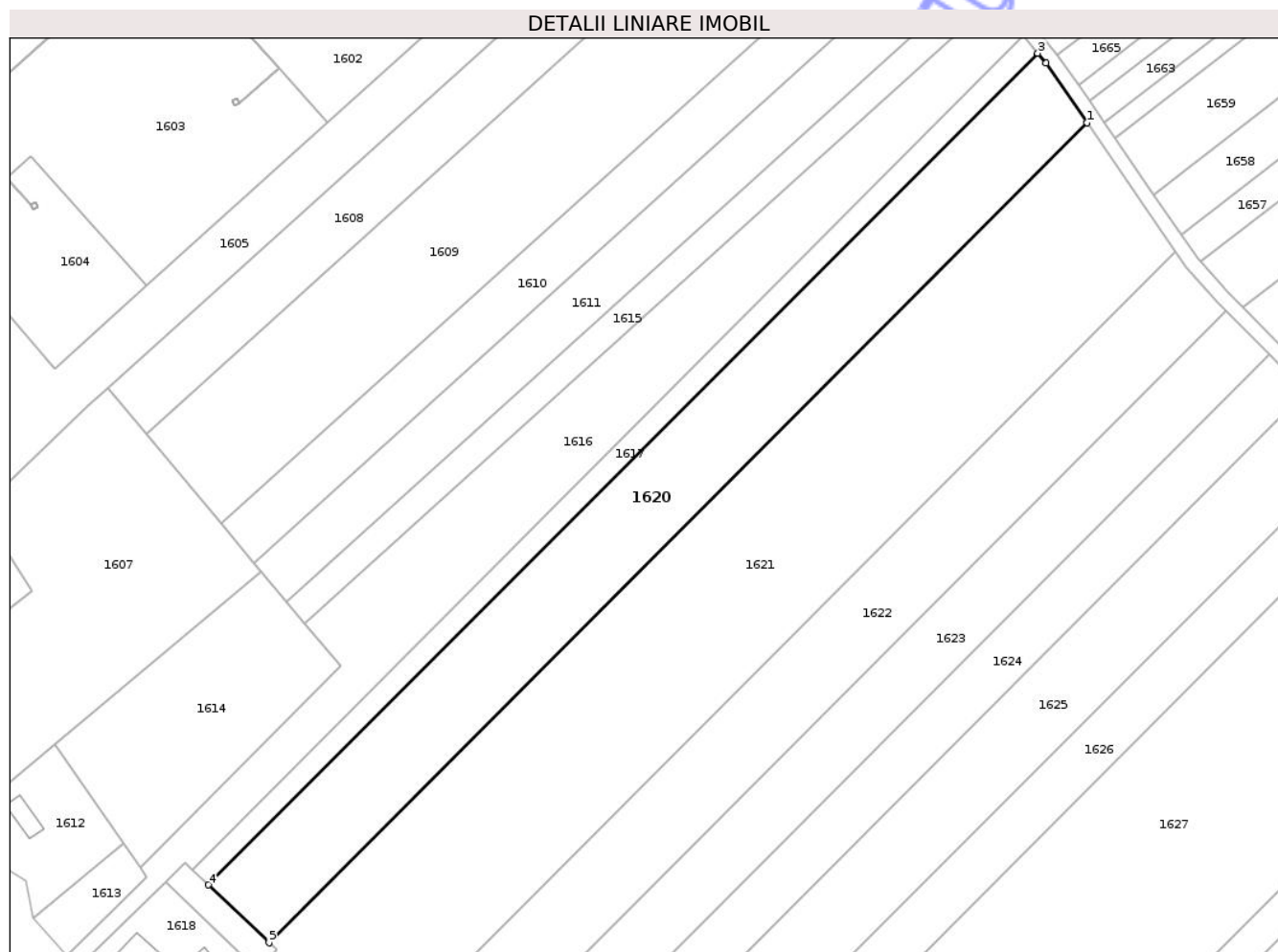
C. Partea III. SARCINI .

Inscrieri privind dezmembramintele dreptului de proprietate, drepturi reale de garanție și sarcini	Referințe
NU SUNT	

Teren

Nr cadastral	Suprafața (mp)*	Observații / Referințe
	7.464	

* Suprafața este determinată în planul de proiecție Stereo 70.



Date referitoare la teren

Crt	Categorie folosință	Intravilan	Suprafața (mp)	Tarla	Parcelă	Nr. topo	Observații / Referințe
1	arabil	NU	6.112	26	571/143	-	
2	arabil	DA	1.352	26	571/143	-	INTRAVILAN PUG

Lungime Segmente

1) Valorile lungimilor segmentelor sunt obținute din proiecție în plan.

Punct început	X / Y	Punct sfârșit	X / Y	Lungime segment (** (m))
1	600.624,405 727.608,768	2	600.613,13 727.625,156	19.892
2	600.613,13 727.625,156	3	600.610,849 727.627,939	3.598
3	600.610,849 727.627,939	4	600.381,478 727.398,102	324.709
4	600.381,478 727.398,102	5	600.398,197 727.382,102	23.142

Punct început	X / Y	Punct sfârșit	X / Y	Lungime segment (** (m)
5	600.398,197 727.382,102	1	600.624,405 727.608,768	320.23

** Lungimile segmentelor sunt determinate în planul de proiecție Stereo 70 și sunt rotunjite la 1 milimetru.

*** Distanța dintre puncte este formată din segmente cumulate ce sunt mai mici decât valoarea 1 milimetru.

Neutilizabil în Circuitul Civil

**DATE DESPRE IMOBILUL NR. 1621**

Oficiul de Cadastru și Publicitate Imobiliară BOTOSANI
Biroul de Cadastru și Publicitate Imobiliară Dorohoi

A. Partea I. Descrierea imobilului

TEREN Necunoscut

Adresa: Loc. Pomârla, Nr. ., Jud. Botosani

Nr. Crt	Nr cadastral Nr. topografic	Suprafața* (mp)	Observații / Referințe
A1		15.000	Sector cadastral:32 Teren neimprejmuit; Conform titlului de proprietate imobilul se afla in parcela 571/44

B. Partea II. Proprietari și acte

Inscrieri privitoare la dreptul de proprietate și alte drepturi reale		Referințe
/		
Act Administrativ nr. 107591, din 31/05/2002 emis de CJSIPT BOTOSANI (Titlu proprietate);		
B1	Intabulare, drept de PROPRIETATE, dobandit prin Reconstituire, cota actuala 1/1, cota initiala 1/1 1) PUNTEA ELENA, Lipsa C.N.P.	A1

C. Partea III. SARCINI .

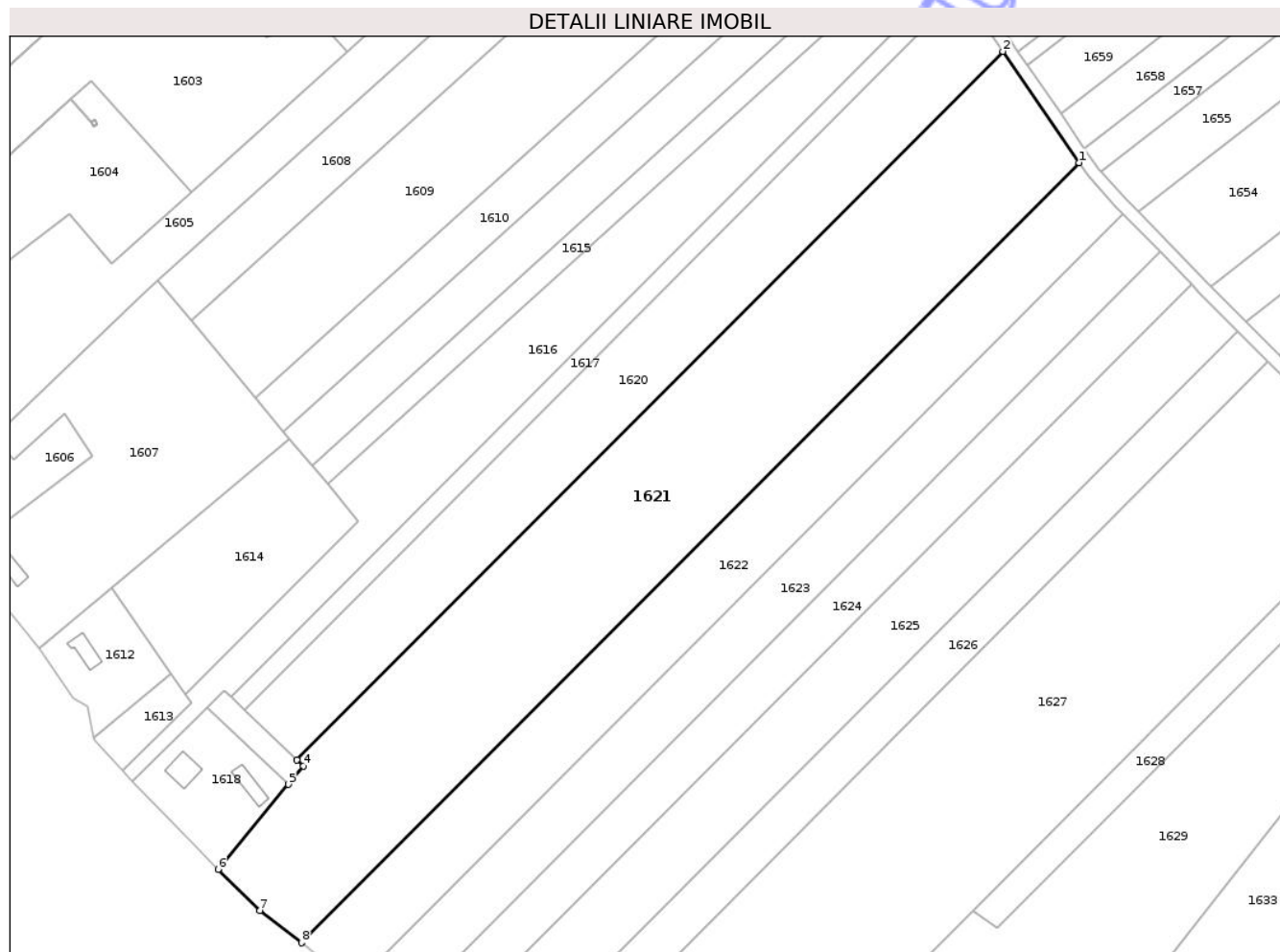
Inscrieri privind dezmembramintele dreptului de proprietate, drepturi reale de garanție și sarcini	Referințe
NU SUNT	

Anexa Nr. 1 La Partea I

Teren

Nr cadastral	Suprafața (mp)*	Observații / Referințe
	15.000	Conform titlului de proprietate imobilul se afla in parcela 571/44

* Suprafața este determinată în planul de proiecție Stereo 70.



Date referitoare la teren

Crt	Categorie folosință	Intravilan	Suprafața (mp)	Tarla	Parcelă	Nr. topo	Observații / Referințe
1	arabil	NU	10.905	26	571/44	-	
2	arabil	DA	4.000	26	571/44	-	INTRAVILAN PUG
3	arabil	DA	95	26	355	-	

Lungime Segmente

1) Valorile lungimilor segmentelor sunt obținute din proiecție în plan.

Punct început	X / Y	Punct sfârșit	X / Y	Lungime segment (** (m)
1	600.648,871 727.573,206	2	600.624,405 727.608,768	43.166
2	600.624,405 727.608,768	3	600.398,197 727.382,102	320.23
3	600.398,197 727.382,102	4	600.400,309 727.380,081	2.923
4	600.400,309 727.380,081	5	600.395,493 727.374,265	7.552

Punct început	X / Y	Punct sfârșit	X / Y	Lungime segment (** (m)
5	600.395,493 727.374,265	6	600.372,978 727.347,076	35.3
6	600.372,978 727.347,076	7	600.386,357 727.333,937	18.752
7	600.386,357 727.333,937	8	600.399,723 727.323,552	16.926
8	600.399,723 727.323,552	1	600.648,871 727.573,206	352.706

** Lungimile segmentelor sunt determinate în planul de proiecție Stereo 70 și sunt rotunjite la 1 milimetru.

*** Distanța dintre puncte este formată din segmente cumulate ce sunt mai mici decât valoarea 1 milimetru.

Neutilizabil în Circuitul Civil

**DATE DESPRE IMOBILUL NR. 1538**

Oficiul de Cadastru și Publicitate Imobiliară BOTOSANI
Biroul de Cadastru și Publicitate Imobiliară Dorohoi

A. Partea I. Descrierea imobilului

TEREN Necunoscut

Adresa: Loc. Pomârla, Nr. ., Jud. Botosani

Nr. Crt	Nr cadastral Nr. topografic	Suprafața* (mp)	Observații / Referințe
A1		882	Sector cadastral:32 Teren neimprejmuit;

B. Partea II. Proprietari și acte

Inscrieri privitoare la dreptul de proprietate și alte drepturi reale	Referințe
/	
Act Normativ nr. 7, din 13/03/1996 emis de PARLAMENTUL ROMANIEI;	
B1	Inscrierea posesiei, drept de PROPRIETATE, dobandit prin Lege, cota actuala 1/1 1) NEIDENTIFICAT NEIDENTIFICAT, Lipsa C.N.P.
Act Normativ nr. 07, din 13/03/1996 emis de PARLAMENTUL ROMANIEI;	
B2	Se notează mențiunea proprietar neidentificat, rezerva comisiei locale.

C. Partea III. SARCINI .

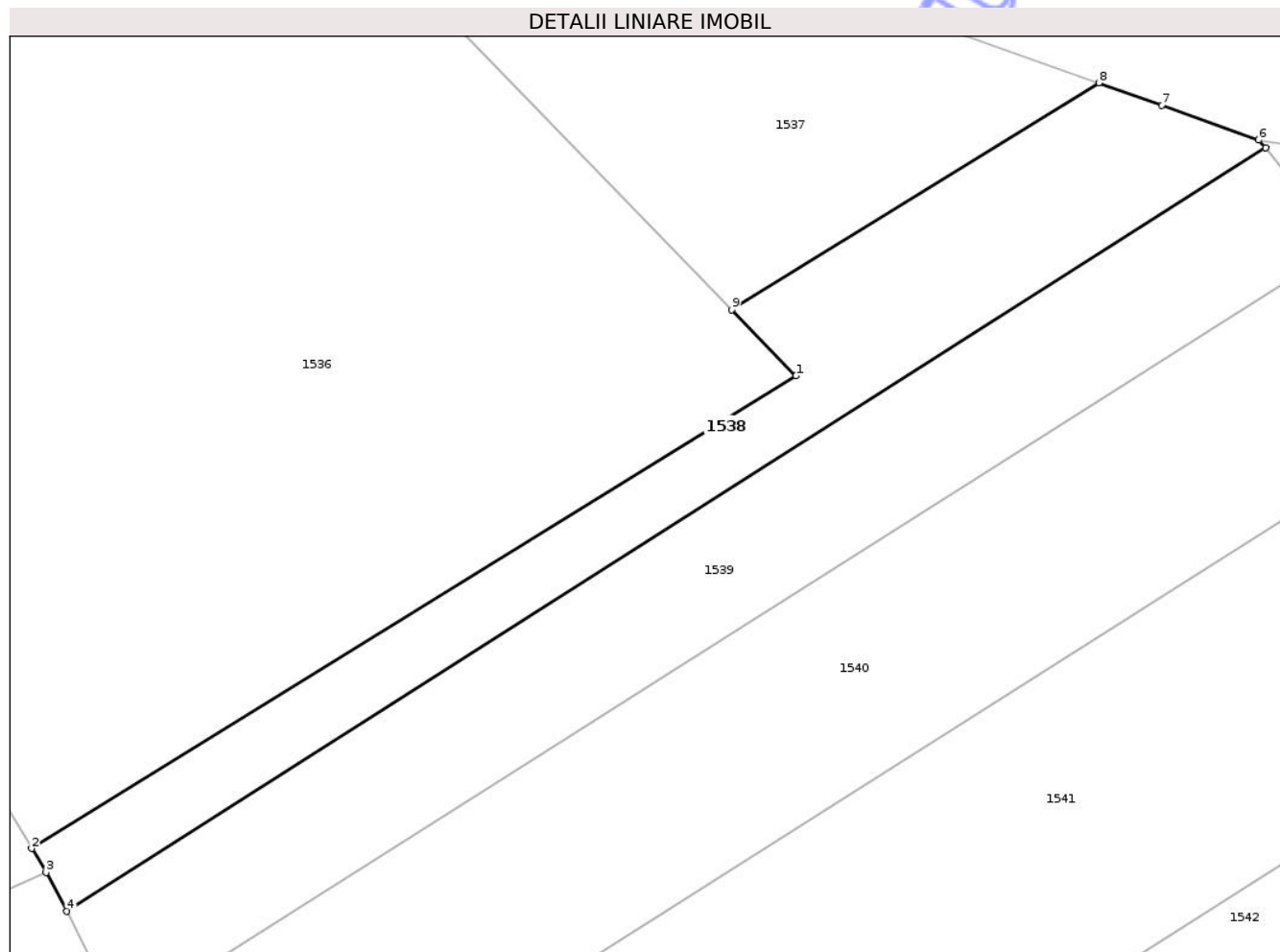
Inscrieri privind dezmembramintele dreptului de proprietate, drepturi reale de garanție și sarcini	Referințe
NU SUNT	

Anexa Nr. 1 La Partea I

Teren

Nr cadastral	Suprafața (mp)*	Observații / Referințe
	882	

* Suprafața este determinată în planul de proiecție Stereo 70.



Date referitoare la teren

Crt	Categorie folosință	Intravilan	Suprafața (mp)	Tarla	Parcelă	Nr. topo	Observații / Referințe
1	arabil	NU	840	26	571	-	
2	arabil	DA	42	26	571	-	INTRAVILAN PUG

Lungime Segmente

1) Valorile lungimilor segmentelor sunt obținute din proiecție în plan.

Punct început	X / Y	Punct sfârșit	X / Y	Lungime segment (** (m)
1	599.954,206 728.320,808	2	599.890,991 728.281,756	74.305
2	599.890,991 728.281,756	3	599.892,173 728.279,778	2.304
3	599.892,173 728.279,778	4	599.893,906 728.276,572	3.644
4	599.893,906 728.276,572	5	599.993,064 728.339,631	117.51

Punct început	X / Y	Punct sfârșit	X / Y	Lungime segment (** (m)
5	599.993,064 728.339,631	6	599.992,479 728.340,293	0.884
6	599.992,479 728.340,293	7	599.984,477 728.343,15	8.497
7	599.984,477 728.343,15	8	599.979,265 728.345,011	5.534
8	599.979,265 728.345,011	9	599.948,911 728.326,26	35.678
9	599.948,911 728.326,26	1	599.954,206 728.320,808	7.599

** Lungimile segmentelor sunt determinate în planul de proiecție Stereo 70 și sunt rotunjite la 1 milimetru.

*** Distanța dintre puncte este formată din segmente cumulate ce sunt mai mici decât valoarea 1 milimetru.

Neutilizabil în Circuitul Civil

**DATE DESPRE IMOBILUL NR. 1573**

Oficiul de Cadastru și Publicitate Imobiliară BOTOSANI
Biroul de Cadastru și Publicitate Imobiliară Dorohoi

A. Partea I. Descrierea imobilului

TEREN Extravilan

Adresa: Jud. Botosani

Nr. Crt	Nr cadastral Nr. topografic	Suprafața* (mp)	Observații / Referințe
A1		2.921	Sector cadastral:32 Teren neimprejmuit;

B. Partea II. Proprietari și acte

Inscrieri privitoare la dreptul de proprietate și alte drepturi reale	Referințe
/	
Act Normativ nr. 7, din 13/03/1996 emis de PARLAMENTUL ROMANIEI;	
B1	Inscrierea posesiei, drept de PROPRIETATE, dobandit prin Lege, cota actuala 1/1 1) NEIDENTIFICAT NEIDENTIFICAT, Lipsa C.N.P.
Act Normativ nr. 07, din 13/03/1996 emis de PARLAMENTUL ROMANIEI;	
B2	Se notează mențiunea proprietar neidentificat, rezerva comisiei locale.

C. Partea III. SARCINI .

Inscrieri privind dezmembramintele dreptului de proprietate, drepturi reale de garanție și sarcini	Referințe
NU SUNT	

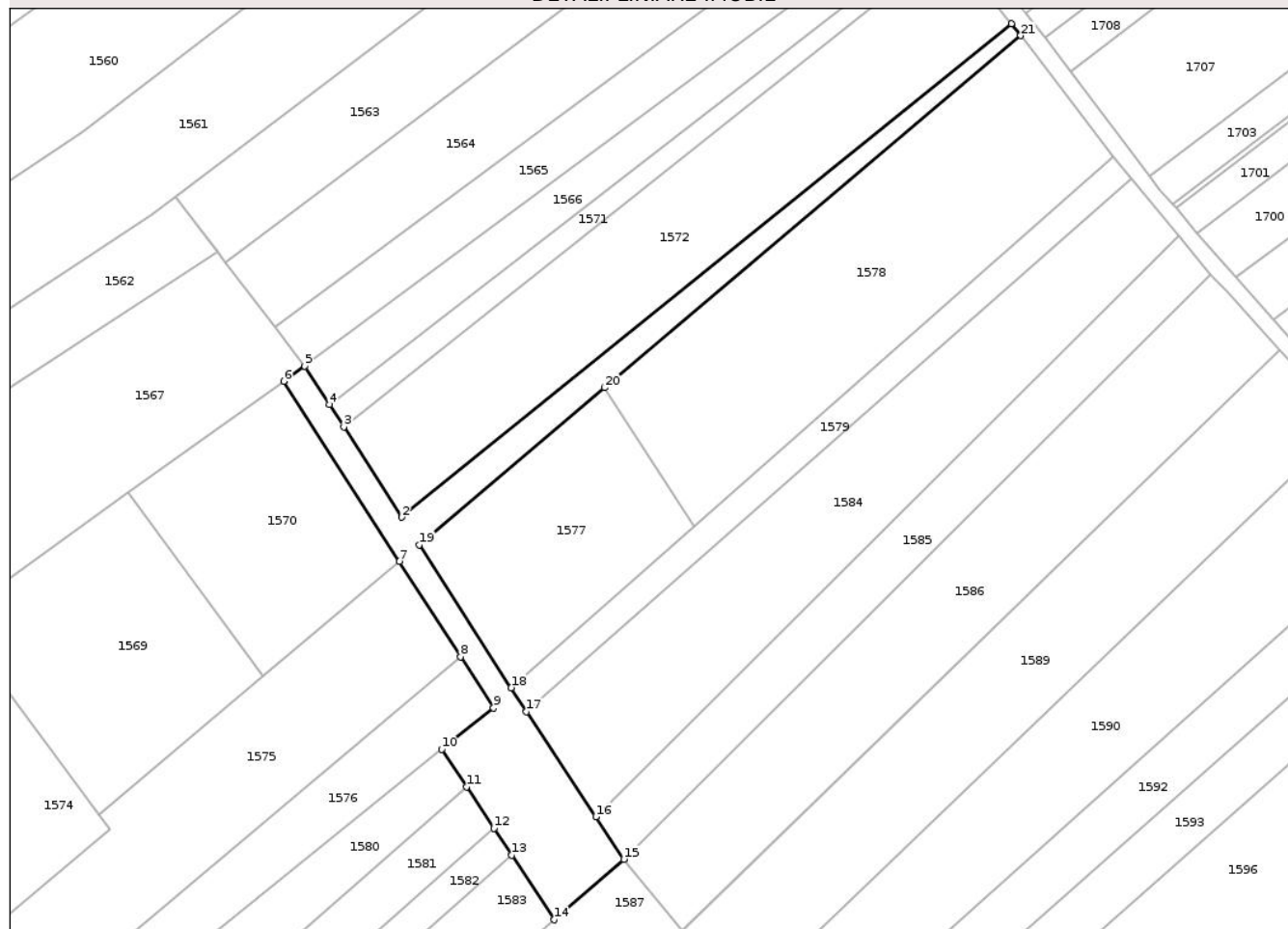
Anexa Nr. 1 La Partea I

Teren

Nr cadastral	Suprafața (mp)*	Observații / Referințe
	2.921	

* Suprafața este determinată în planul de proiecție Stereo 70.

DETALII LINIARE IMOBIL



Date referitoare la teren

Crt	Categorie folosință	Intra vilan	Suprafața (mp)	Tarla	Parcelă	Nr. topo	Observații / Referințe
1	arabil	NU	1.500	26	571	-	
2	faneata	NU	1.421	26	570	-	

Lungime Segmente

1) Valorile lungimilor segmentelor sunt obținute din proiecție în plan.

Punct început	X / Y	Punct sfârșit	X / Y	Lungime segment (** (m)	Punct început	X / Y	Punct sfârșit	X / Y	Lungime segment (** (m)
1	600.262,015 728.010,079	2	600.110,169 727.887,308	195.269	2	600.110,169 727.887,308	3	600.095,75 727.909,773	26.695
3	600.095,75 727.909,773	4	600.092,145 727.915,389	6.674	4	600.092,145 727.915,389	5	600.086,028 727.924,919	11.324
5	600.086,028 727.924,919	6	600.080,81 727.921,127	6.45	6	600.080,81 727.921,127	7	600.109,612 727.876,307	53.276
7	600.109,612 727.876,307	8	600.124,845 727.852,604	28.176	8	600.124,845 727.852,604	9	600.133,032 727.839,864	15.144

Punct început	X / Y	Punct sfârșit	X / Y	Lungime segment (** (m)
9	600.133,032 727.839,864	10	600.120,154 727.829,535	16.508
11	600.126,29 727.820,244	12	600.133,122 727.809,898	12.397
13	600.137,541 727.803,207	14	600.148,13 727.787,172	19.216
15	600.165,507 727.802,2	16	600.158,518 727.812,783	12.683
17	600.141,256 727.838,921	18	600.137,425 727.844,868	7.074
19	600.114,559 727.880,469	20	600.160,729 727.919,518	60.469
21	600.264,32 728.007,134	1	600.262,015 728.010,079	3.74

Punct început	X / Y	Punct sfârșit	X / Y	Lungime segment (** (m)
10	600.120,154 727.829,535	11	600.126,29 727.820,244	11.134
12	600.133,122 727.809,898	13	600.137,541 727.803,207	8.019
14	600.148,13 727.787,172	15	600.165,507 727.802,2	22.974
16	600.158,518 727.812,783	17	600.141,256 727.838,921	31.323
18	600.137,425 727.844,868	19	600.114,559 727.880,469	42.312
20	600.160,729 727.919,518	21	600.264,32 728.007,134	135.675

** Lungimile segmentelor sunt determinate în planul de proiecție Stereo 70 și sunt rotunjite la 1 milimetru.

*** Distanța dintre puncte este formată din segmente cumulate ce sunt mai mici decât valoarea 1 milimetru.

Neutilizabil în Civil

**DATE DESPRE IMOBILUL NR. 1663**

Oficiul de Cadastru și Publicitate Imobiliară BOTOSANI
Biroul de Cadastru și Publicitate Imobiliară Dorohoi

A. Partea I. Descrierea imobilului

TEREN Necunoscut

Adresa: Loc. Hulubesti, Nr. ,, Jud. Botosani

Nr. Crt	Nr cadastral Nr. topografic	Suprafața* (mp)	Observații / Referințe
A1		2.400	Sector cadastral:32 Teren neimprejmuit; Conform titlului de proprietate imobilul se afla in parcela 571/60

B. Partea II. Proprietari și acte

Inscrieri privitoare la dreptul de proprietate și alte drepturi reale		Referințe
/		
Act Administrativ nr. 54961, din 10/07/1995 emis de CJSIPT BOTOSANI;		
B1	Intabulare, drept de PROPRIETATE, dobandit prin Reconstituire, cota actuala 1/1, cota initiala 1/1 1) MAXIM DUMITRU, Lipsa C.N.P. 2) ALBU MARIA, Lipsa C.N.P. 3) CIOCOIU VASILE, Lipsa C.N.P. 4) ILUCA ADELA, Lipsa C.N.P. 5) ROSCA MARIA, Lipsa C.N.P. 6) MAXIM MARIA, Lipsa C.N.P. 7) AGAVRILOAIE EUGENIA, Lipsa C.N.P. 8) DANILA AGLAIA, Lipsa C.N.P. 9) MAXIM MATACHE, Lipsa C.N.P. 10) SAFTEAN ELENA, Lipsa C.N.P.	A1

C. Partea III. SARCINI .

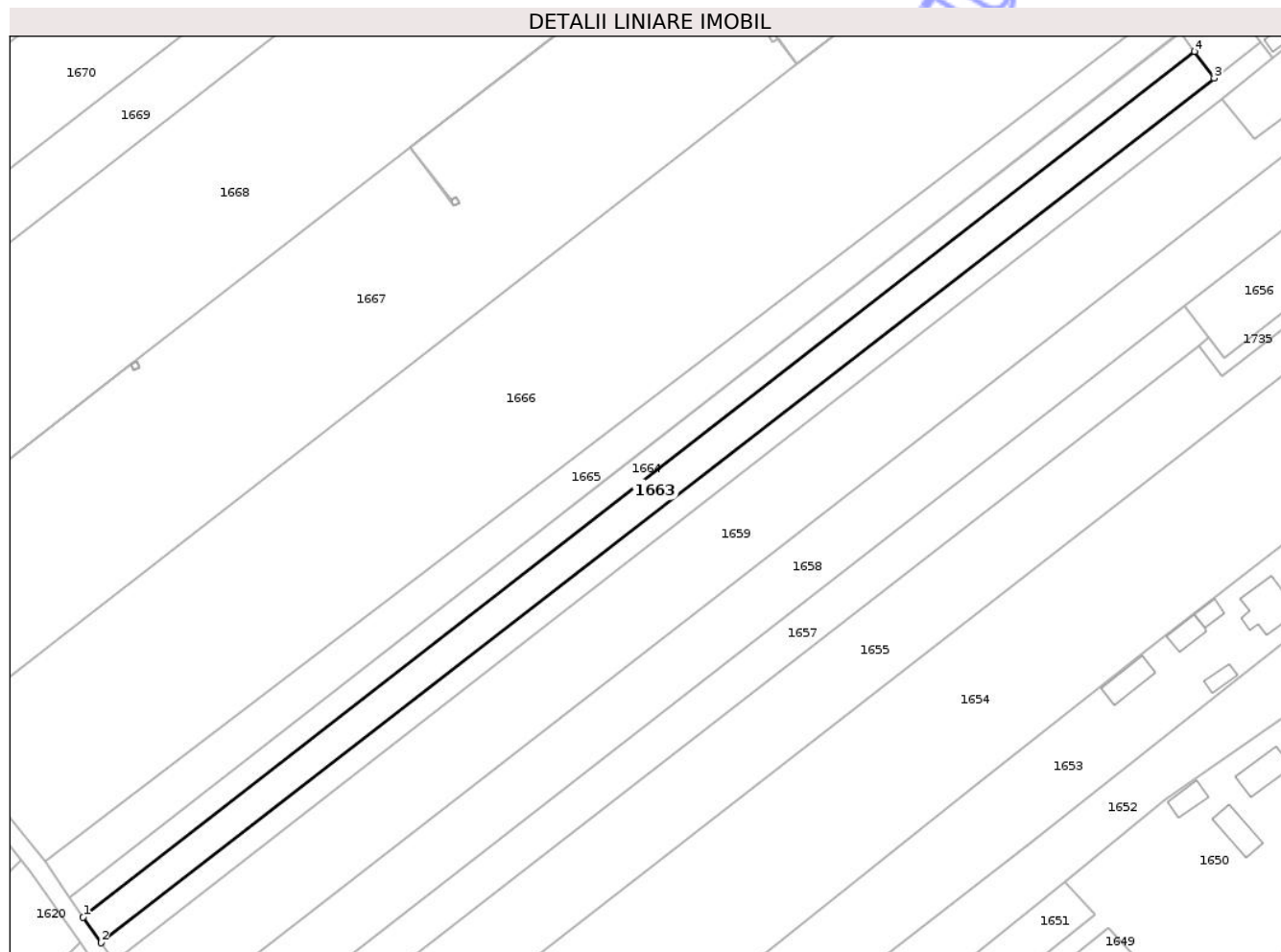
Inscrieri privind dezmembramintele dreptului de proprietate, drepturi reale de garanție și sarcini	Referințe
NU SUNT	

Anexa Nr. 1 La Partea I

Teren

Nr cadastral	Suprafața (mp)*	Observații / Referințe
	2.400	Conform titlului de proprietate imobilul se afla in parcela 571/60

* Suprafața este determinată în planul de proiecție Stereo 70.



Date referitoare la teren

Crt	Categorie folosință	Intra vilan	Suprafața (mp)	Tarla	Parcelă	Nr. topo	Observații / Referințe
1	arabil	NU	2.180	26	571/60	-	
2	arabil	DA	100	26	203	-	
3	arabil	NU	120	26	203	-	EXTRAVILAN PUG

Lungime Segmente

1) Valorile lungimilor segmentelor sunt obținute din proiecție în plan.

Punct început	X / Y	Punct sfârșit	X / Y	Lungime segment (** (m)
1	600.625,214 727.614,65	2	600.629,273 727.608,75	7.162
2	600.629,273 727.608,75	3	600.886,108 727.808,017	325.072
3	600.886,108 727.808,017	4	600.881,595 727.814,16	7.622
4	600.881,595 727.814,16	1	600.625,214 727.614,65	324.863

** Lungimile segmentelor sunt determinate în planul de proiecție Stereo 70 și sunt rotunjite la 1 milimetru.

*** Distanța dintre puncte este formată din segmente cumulate ce sunt mai mici decât valoarea 1 milimetru.

Neutilizabil în Circuitul
Civil

**DATE DESPRE IMOBILUL NR. 1647**

Oficiul de Cadastru și Publicitate Imobiliară BOTOSANI
Biroul de Cadastru și Publicitate Imobiliară Dorohoi

A. Partea I. Descrierea imobilului

TEREN Extravilan

Adresa: Jud. Botosani

Nr. Crt	Nr cadastral Nr. topografic	Suprafața* (mp)	Observații / Referințe
A1		4.200	Sector cadastral:32 Teren neimprejmuit;

B. Partea II. Proprietari și acte

Inscrieri privitoare la dreptul de proprietate și alte drepturi reale	Referințe
/	
Act Administrativ nr. 107604, din 08/07/2002 emis de CJSIPT BOTOSANI (Titlu proprietate);	
B1	A1
Intabulare, drept de PROPRIETATE, dobandit prin Reconstituire, cota actuala 1/1, cota initiala 1/1 1) TITIAN DUMITRU, Lipsa C.N.P.	

C. Partea III. SARCINI .

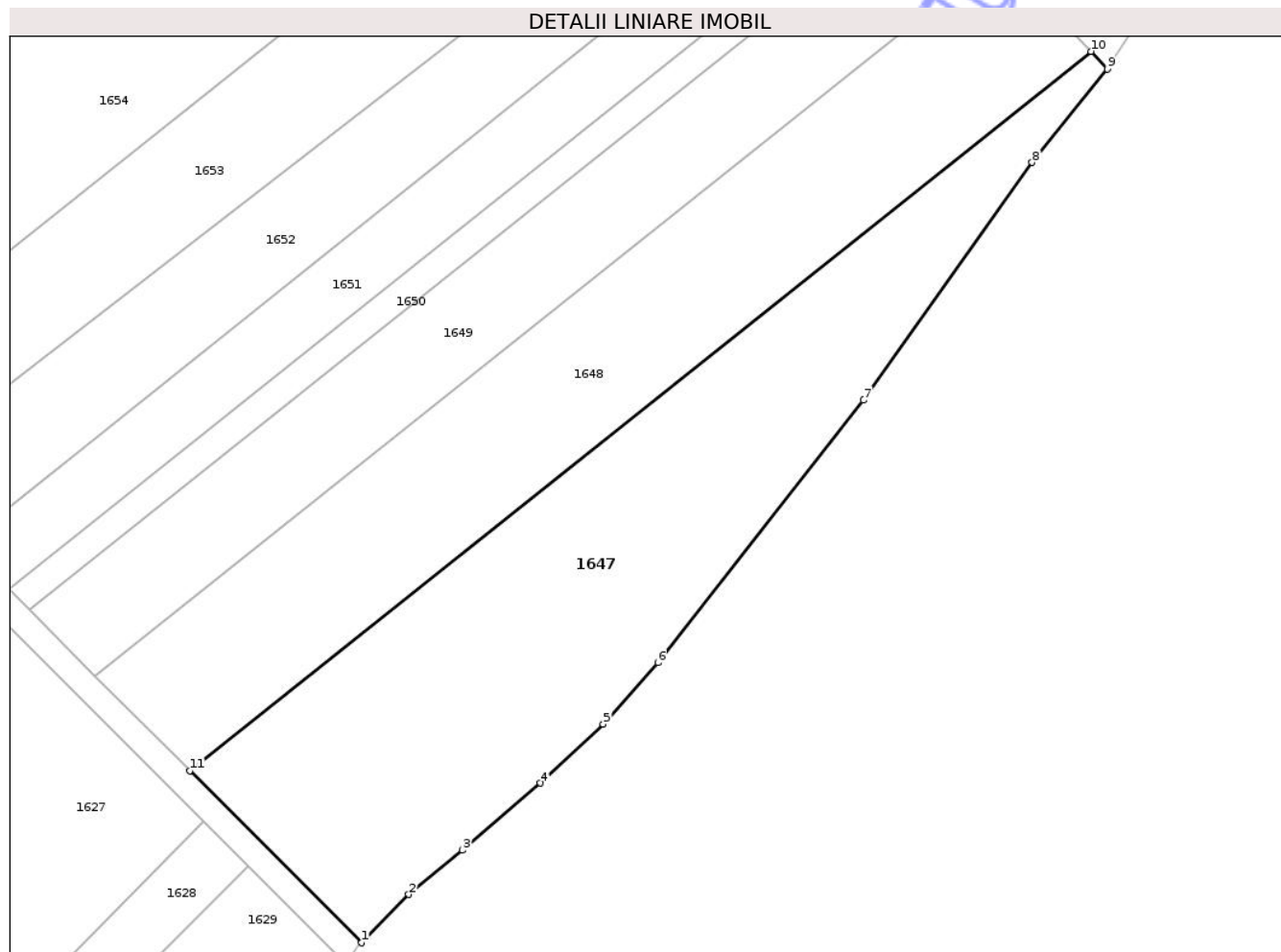
Inscrieri privind dezmembramintele dreptului de proprietate, drepturi reale de garanție și sarcini	Referințe
NU SUNT	

Anexa Nr. 1 La Partea I

Teren

Nr cadastral	Suprafața (mp)*	Observații / Referințe
	4.200	

* Suprafața este determinată în planul de proiecție Stereo 70.



Date referitoare la teren

Crt	Categorie folosință	Intra vilan	Suprafața (mp)	Tarla	Parcelă	Nr. topo	Observații / Referințe
1	arabil	NU	4.200	26	571/76	-	

Lungime Segmente

1) Valorile lungimilor segmentelor sunt obținute din proiecție în plan.

Punct început	X / Y	Punct sfârșit	X / Y	Lungime segment (** (m)
1	600.773,893 727.450,777	2	600.781,056 727.458,148	10.278
2	600.781,056 727.458,148	3	600.789,287 727.464,911	10.653
3	600.789,287 727.464,911	4	600.801,18 727.475,129	15.68
4	600.801,18 727.475,129	5	600.810,778 727.484,151	13.173
5	600.810,778 727.484,151	6	600.819,146 727.493,538	12.575

Punct început	X / Y	Punct sfârșit	X / Y	Lungime segment (** (m)
6	600.819,146 727.493,538	7	600.850,53 727.533,585	50.879
7	600.850,53 727.533,585	8	600.876,339 727.569,88	44.536
8	600.876,339 727.569,88	9	600.887,84 727.584,137	18.318
9	600.887,84 727.584,137	10	600.885,318 727.586,823	3.684
10	600.885,318 727.586,823	11	600.747,646 727.477,029	176.092
11	600.747,646 727.477,029	1	600.773,893 727.450,777	37.122

** Lungimile segmentelor sunt determinate în planul de proiecție Stereo 70 și sunt rotunjite la 1 milimetru.

*** Distanța dintre puncte este formată din segmente cumulate ce sunt mai mici decât valoarea 1 milimetru.

Neutilizabil în Circuitul Civil

**DATE DESPRE IMOBILUL NR. 1648**

Oficiul de Cadastru și Publicitate Imobiliară BOTOSANI
Biroul de Cadastru și Publicitate Imobiliară Dorohoi

A. Partea I. Descrierea imobilului

TEREN Extravilan

Adresa: Jud. Botosani

Nr. Crt	Nr cadastral Nr. topografic	Suprafața* (mp)	Observații / Referințe
A1	51691	3.600	Sector cadastral:32 Teren neimprejmuit;

B. Partea II. Proprietari și acte

Inscrieri privitoare la dreptul de proprietate și alte drepturi reale		Referințe
35479 / 08/11/2021		
Act Notarial nr. 210, din 09/08/2021 emis de SPN TEODORESCU DORINA - PRICOP LUIZA;		
B2	Intabulare, drept de PROPRIETATE, dobandit prin Succesiune, cota actuala 1/2, cota initiala 1/2 1) BALANISCU VASILE , bun propriu	A1
B3	Intabulare, drept de PROPRIETATE, dobandit prin Succesiune, cota actuala 1/2, cota initiala 1/2 1) BELECCIU MARINICA , bun propriu	A1

C. Partea III. SARCINI .

Inscrieri privind dezmembramintele dreptului de proprietate, drepturi reale de garanție și sarcini	Referințe
NU SUNT	

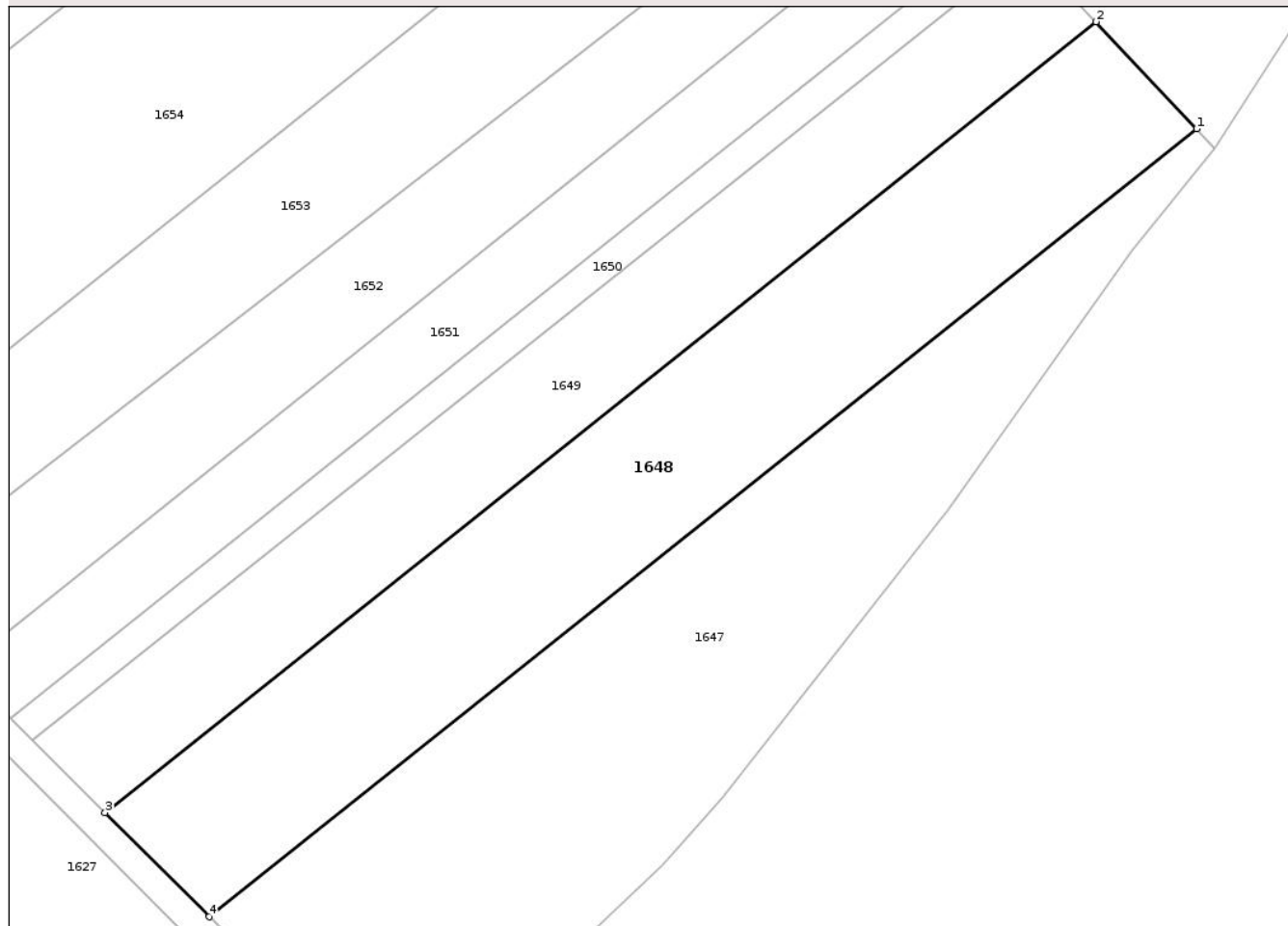
Anexa Nr. 1 La Partea I

Teren

Nr cadastral	Suprafața (mp)*	Observații / Referințe
51691	3.600	

* Suprafața este determinată în planul de proiecție Stereo 70.

DETALII LINIARE IMOBIL



Date referitoare la teren

Crt	Categorie folosință	Intra vilan	Suprafața (mp)	Tarla	Parcelă	Nr. topo	Observații / Referințe
1	arabil	NU	3.600	26	571/77	-	

Lungime Segmente

1) Valorile lungimilor segmentelor sunt obținute din proiecție în plan.

Punct început	X / Y	Punct sfârșit	X / Y	Lungime segment (** (m)
1	600.885,318 727.586,823	2	600.871,306 727.601,75	20.473
2	600.871,306 727.601,75	3	600.733,127 727.491,551	176.74
3	600.733,127 727.491,551	4	600.747,646 727.477,029	20.535
4	600.747,646 727.477,029	1	600.885,318 727.586,823	176.092

** Lungimile segmentelor sunt determinate în planul de proiecție Stereo 70 și sunt rotunjite la 1 milimetru.

*** Distanţa dintre puncte este formată din segmente cumulate ce sunt mai mici decât valoarea 1 milimetru.

Neutilizabil în Circuitul
Civil

**DATE DESPRE IMOBILUL NR. 1649**

Oficiul de Cadastru și Publicitate Imobiliară BOTOSANI
Biroul de Cadastru și Publicitate Imobiliară Dorohoi

A. Partea I. Descrierea imobilului

TEREN Extravilan

Adresa: Jud. Botosani

Nr. Crt	Nr cadastral Nr. topografic	Suprafața* (mp)	Observații / Referințe
A1		2.500	Sector cadastral:32 Teren neimprejmuit;

B. Partea II. Proprietari și acte

Inscrieri privitoare la dreptul de proprietate și alte drepturi reale	Referințe
/	
Act Administrativ nr. 42120, din 23/08/1994 emis de CJSIPT BOTOSANI (Titlu proprietate);	
B1	A1
Intabulare, drept de PROPRIETATE, dobandit prin Reconstituire, cota actuala 1/1, cota initiala 1/1	
1) ILUCA RAILEANU PETREA, Lipsa C.N.P.	

C. Partea III. SARCINI .

Inscrieri privind dezmembramintele dreptului de proprietate, drepturi reale de garanție și sarcini	Referințe
NU SUNT	

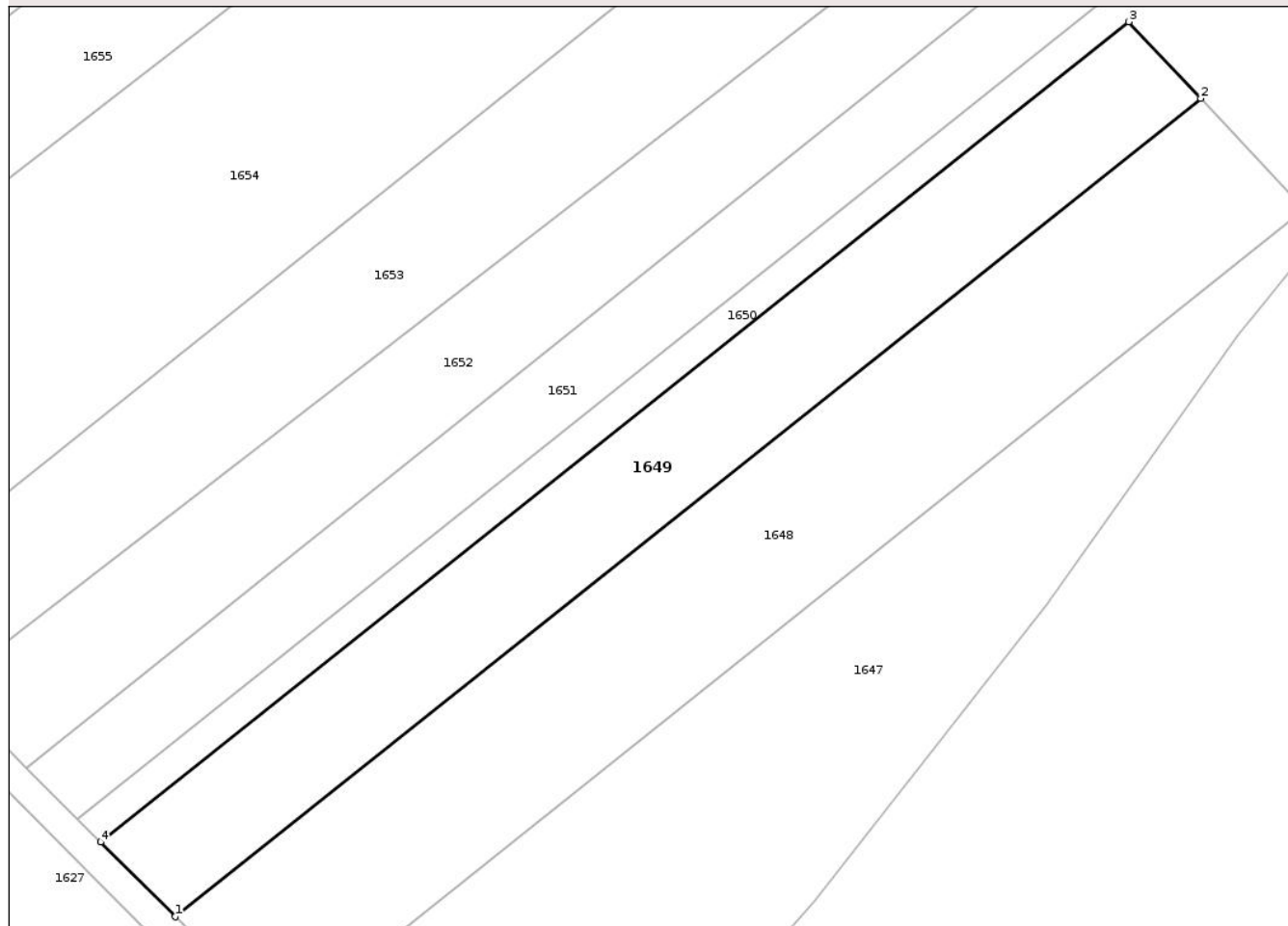
Anexa Nr. 1 La Partea I

Teren

Nr cadastral	Suprafața (mp)*	Observații / Referințe
	2.500	

* Suprafața este determinată în planul de proiecție Stereo 70.

DETALII LINIARE IMOBIL



Date referitoare la teren

Crt	Categorie folosință	Intra vilan	Suprafața (mp)	Tarla	Parcelă	Nr. topo	Observații / Referințe
1	arabil	NU	2.500	26	571/89	-	

Lungime Segmente

1) Valorile lungimilor segmentelor sunt obținute din proiecție în plan.

Punct început	X / Y	Punct sfârșit	X / Y	Lungime segment (** (m)
1	600.733,127 727.491,551	2	600.871,306 727.601,75	176.74
2	600.871,306 727.601,75	3	600.861,606 727.612,083	14.173
3	600.861,606 727.612,083	4	600.723,076 727.501,604	177.189
4	600.723,076 727.501,604	1	600.733,127 727.491,551	14.216

** Lungimile segmentelor sunt determinate în planul de proiecție Stereo 70 și sunt rotunjite la 1 milimetru.

*** Distanţa dintre puncte este formată din segmente cumulate ce sunt mai mici decât valoarea 1 milimetru.

Neutilizabil în Circuitul
Civil

**DATE DESPRE IMOBILUL NR. 1653**

Oficiul de Cadastru și Publicitate Imobiliară BOTOSANI
Biroul de Cadastru și Publicitate Imobiliară Dorohoi

A. Partea I. Descrierea imobilului

TEREN Necunoscut

Nr. topografic: ,

Adresa: Loc. Hulubesti, Str Câmpului, Nr. 34, Jud. Botosani

Nr. Crt	Nr cadastral Nr. topografic	Suprafața* (mp)	Observații / Referințe
A1	52523	5.000	Sector cadastral:32 Teren neimprejmuit;

Construcții

Crt	Nr cadastral Nr. topografic	Adresa	Observații / Referințe
A1.1	52523-C1	Loc. Hulubesti, Str Câmpului, Nr. 34, Jud. Botosani	Nr. niveluri:2; S. construita la sol:101 mp; Locuință, P+M, an 2000, Scd=202mp
A1.2	52523-C2	Loc. Hulubesti, Str Câmpului, Nr. 34, Jud. Botosani	Nr. niveluri:1; S. construita la sol:24 mp; Anexă, parter, an 2000, Sc=Scd=24mp

B. Partea II. Proprietari și acte

Inscrieri privitoare la dreptul de proprietate și alte drepturi reale		Referințe
49831 / 05/12/2023		
Act Notarial nr. 2494, din 29/11/2023 emis de BIN Amarie I. Ioan;		
B3	Intabulare, drept de PROPRIETATE, dobandit prin Conventie, cota actuala 1/1, cota initiala 1/1 1) AIORDACHIOAIE MIHAI, căsătorit cu 2) AIORDACHIOAIE MARIOARA, bun comun	A1
15006 / 25/04/2025		
Act Administrativ nr. 2409, din 24/04/2025 emis de COMUNA POMARLA;		
B7	Intabulare, drept de PROPRIETATE, dobandit prin Construire, cota actuala 1/1, cota initiala 1/1 1) AIORDACHIOAIE MIHAI, căsătorit cu 2) AIORDACHIOAIE MARIOARA, bun comun	A1.1, A1.2

C. Partea III. SARCINI .

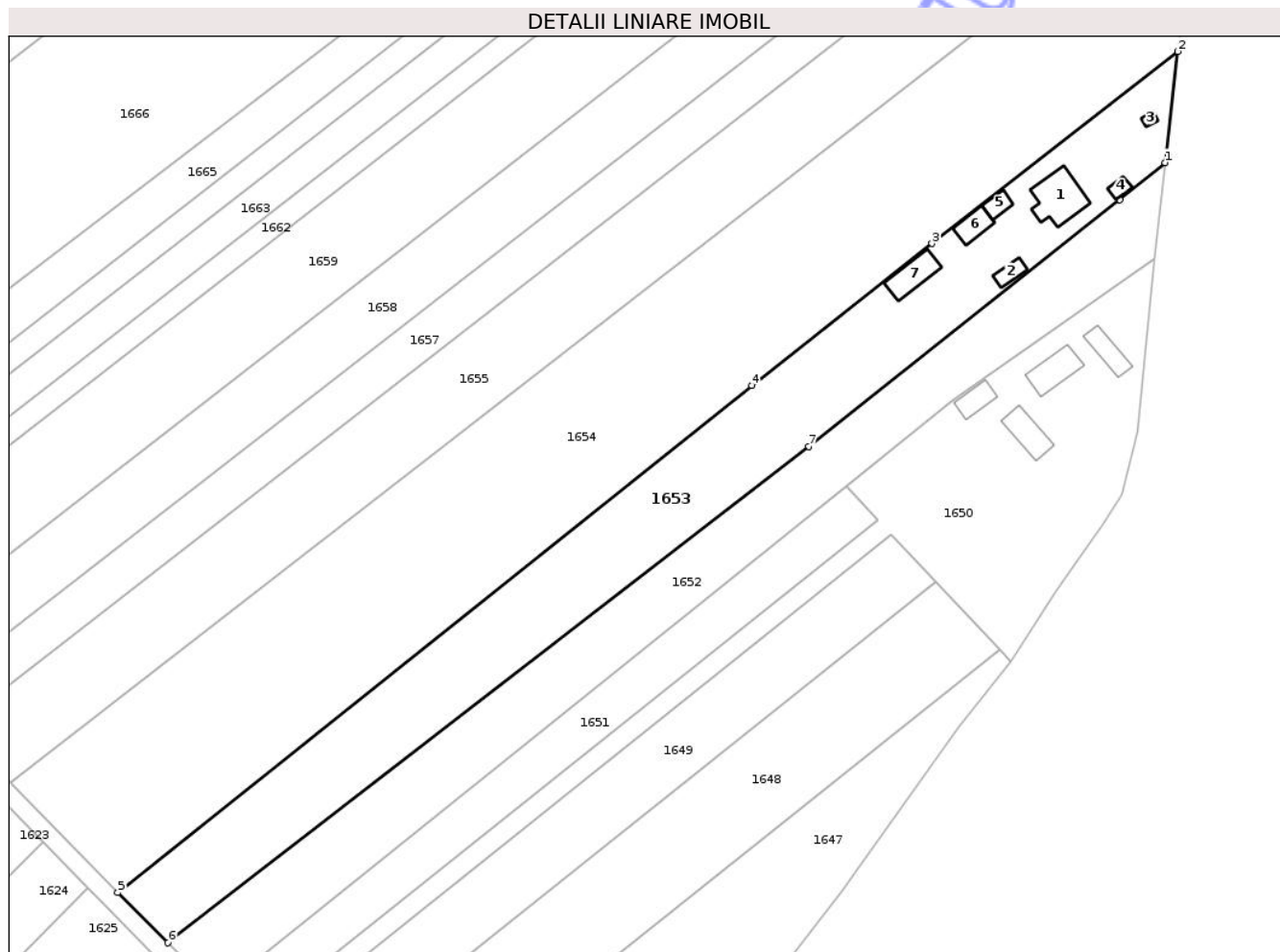
Inscrieri privind dezmembramintele dreptului de proprietate, drepturi reale de garanție și sarcini	Referințe
NU SUNT	

Anexa Nr. 1 La Partea I

Teren

Nr cadastral	Suprafața (mp)*	Observații / Referințe
52523	5.000	

* Suprafața este determinată în planul de proiecție Stereo 70.



Date referitoare la teren

Crt	Categorie folosință	Intra vilan	Suprafața (mp)	Tarla	Parcelă	Nr. topo	Observații / Referințe
1	arabil	DA	500	26	204/3	-	
2	arabil	NU	440	26	204/3	-	EXTRAVILAN PUG
3	curți construcții	DA	440	26	204/3	-	
4	arabil	NU	3.620	26	571/65	-	

Date referitoare la construcții

Crt	Număr	Destinație construcție	Supraf. (mp)	Situație juridică	Observații / Referințe
A1.1	52523-C1	construcții de locuințe	101	Cu acte	Nr. niveluri:2; S. construita la sol:101 mp; Locuință, P+M, an 2000, Scd=202mp
A1.2	52523-C2	construcții anexa	24	Cu acte	Nr. niveluri:1; S. construita la sol:24 mp; Anexă, parter, an 2000, Sc=Scd=24mp
A1.3	52523-C3	construcții anexa	7	Fara acte	Nr. niveluri:1; S. construita la sol:7 mp;
A1.4	52523-C4	construcții anexa	14	Fara acte	Nr. niveluri:1; S. construita la sol:14 mp;
A1.5	52523-C5	construcții anexa	23	Fara acte	Nr. niveluri:1; S. construita la sol:23 mp;
A1.6	52523-C6	construcții anexa	38	Fara acte	Nr. niveluri:1; S. construita la sol:38 mp;
A1.7	52523-C7	construcții anexa	61	Fara acte	Nr. niveluri:1; S. construita la sol:61 mp;

Lungime Segmente

1) Valorile lungimilor segmentelor sunt obținute din proiecție în plan.

Punct început	X / Y	Punct sfârșit	X / Y	Lungime segment (** (m)
1	600.921,826 727.693,913	2	600.924,577 727.718,359	24.6
2	600.924,577 727.718,359	3	600.870,481 727.676,11	68.639
3	600.870,481 727.676,11	4	600.830,811 727.644,888	50.483
4	600.830,811 727.644,888	5	600.691,243 727.533,443	178.603
5	600.691,243 727.533,443	6	600.702,308 727.522,376	15.65
6	600.702,308 727.522,376	7	600.843,399 727.631,478	178.353
7	600.843,399 727.631,478	8	600.911,844 727.685,757	87.355
8	600.911,844 727.685,757	1	600.921,826 727.693,913	12.89

** Lungimile segmentelor sunt determinate în planul de proiecție Stereo 70 și sunt rotunjite la 1 milimetru.

*** Distanța dintre puncte este formată din segmente cumulate ce sunt mai mici decât valoarea 1 milimetru.

**DATE DESPRE IMOBILUL NR. 1654**

Oficiul de Cadastru și Publicitate Imobiliară BOTOSANI
Biroul de Cadastru și Publicitate Imobiliară Dorohoi

A. Partea I. Descrierea imobilului

TEREN Necunoscut

Adresa: Loc. Hulubesti, Nr. ,, Jud. Botosani

Nr. Crt	Nr cadastral Nr. topografic	Suprafața* (mp)	Observații / Referințe
A1		10.000	Sector cadastral:32 Teren neimprejmuit;

B. Partea II. Proprietari și acte

Inscrieri privitoare la dreptul de proprietate și alte drepturi reale	Referințe
/	
Hotarare Judecatoreasca nr. 2056, din 28/11/2011 emis de JUDECATORIA DOROHOI (Sentinta Civila. Indreptare eroare materiala pronuntata prin Incheierea nr. 60 din 20-01-2012);	
B1	Intabulare, drept de PROPRIETATE, dobandit prin Hotarare Judecatoreasca, cota actuala 1/1, cota initiala 1/1
1) MAXIN VALERIU , bun propriu. Lipsa C.N.P.	

C. Partea III. SARCINI .

Inscrieri privind dezmembramintele dreptului de proprietate, drepturi reale de garanție și sarcini	Referințe
NU SUNT	

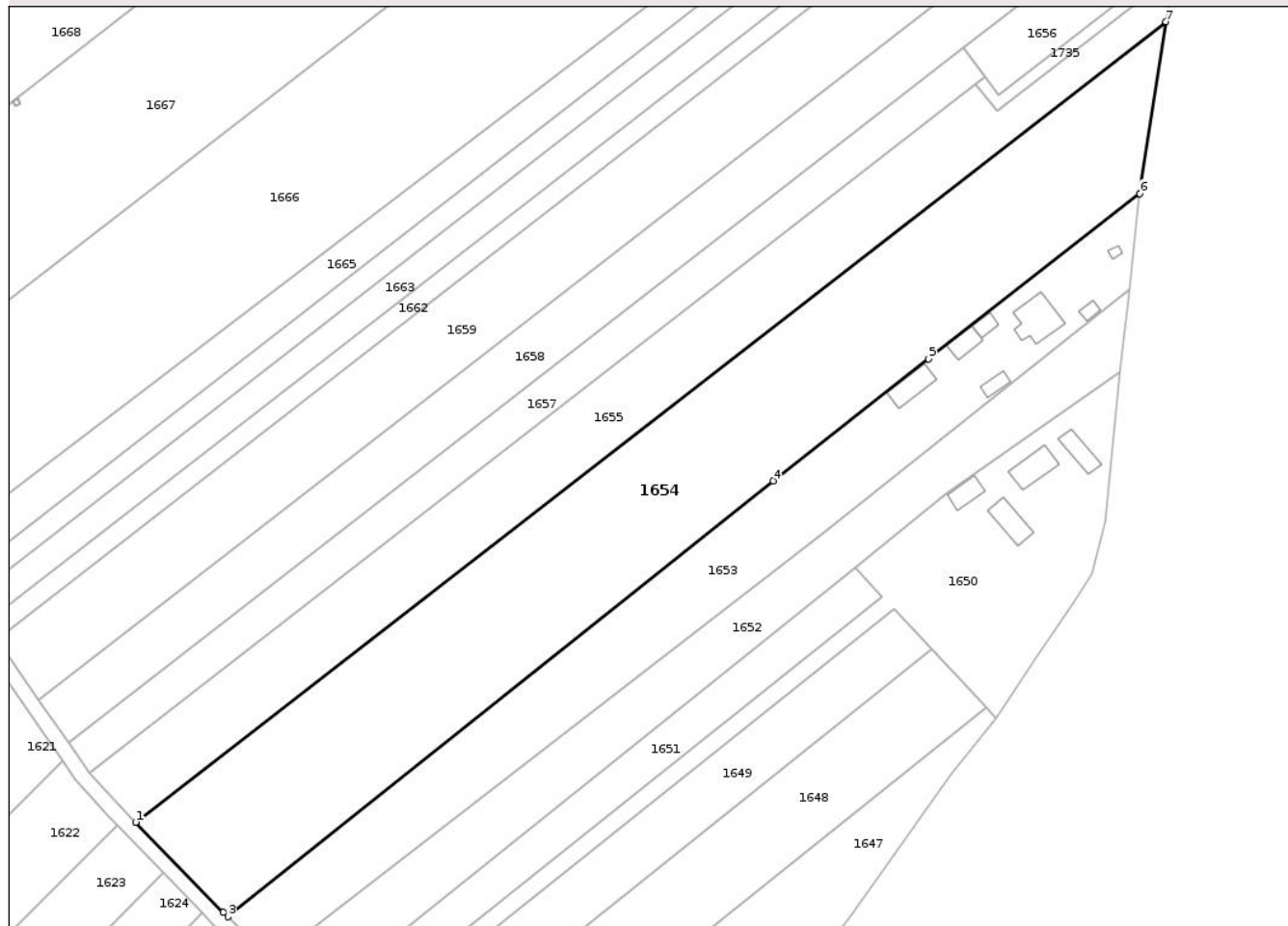
Anexa Nr. 1 La Partea I

Teren

Nr cadastral	Suprafața (mp)*	Observații / Referințe
	10.000	

* Suprafața este determinată în planul de proiecție Stereo 70.

DETALII LINIARE IMOBIL



Date referitoare la teren

Crt	Categorie folosință	Intravilan	Suprafața (mp)	Tarla	Parcelă	Nr. topo	Observații / Referințe
1	arabil	NU	7.802	26	571/65	-	
2	arabil	DA	1.798	26	571/65	-	INTRAVILAN PUG
3	arabil	DA	400	26	203/1	-	

Lungime Segmente

1) Valorile lungimilor segmentelor sunt obținute din proiecție în plan.

Punct început	X / Y	Punct sfârșit	X / Y	Lungime segment (** (m)
1	600.667,69 727.557,612	2	600.690,097 727.534,59	32.126
2	600.690,097 727.534,59	3	600.691,243 727.533,443	1.621
3	600.691,243 727.533,443	4	600.830,811 727.644,888	178.603
4	600.830,811 727.644,888	5	600.870,481 727.676,11	50.483

Punct început	X / Y	Punct sfârșit	X / Y	Lungime segment (** (m)
5	600.870,481 727.676,11	6	600.924,577 727.718,359	68.639
6	600.924,577 727.718,359	7	600.931,216 727.762,271	44.411
7	600.931,216 727.762,271	1	600.667,69 727.557,612	333.663

** Lungimile segmentelor sunt determinate în planul de proiecție Stereo 70 și sunt rotunjite la 1 milimetru.

*** Distanța dintre puncte este formată din segmente cumulate ce sunt mai mici decât valoarea 1 milimetru.

Neutilizabil în Circuitul Civil

**DATE DESPRE IMOBILUL NR. 1655**

Oficiul de Cadastru și Publicitate Imobiliară BOTOSANI
Biroul de Cadastru și Publicitate Imobiliară Dorohoi

A. Partea I. Descrierea imobilului

TEREN Necunoscut

Adresa: Loc. Hulubesti, Nr. ,, Jud. Botosani

Nr. Crt	Nr cadastral Nr. topografic	Suprafața* (mp)	Observații / Referințe
A1		5.400	Sector cadastral:32 Teren neimprejmuit; Conform titlului de proprietate imobilul se afla in parcela 571/67

B. Partea II. Proprietari și acte

Inscrieri privitoare la dreptul de proprietate și alte drepturi reale		Referințe
/		
Act Administrativ nr. 143363, din 17/02/2004 emis de CJSIPT BOTOSANI (Titlu proprietate);		
B1	Intabulare, drept de PROPRIETATE, dobandit prin Reconstituire, cota actuala 1/1, cota initiala 1/1 1) IFRIM MARIA C., Lipsa C.N.P.	A1

C. Partea III. SARCINI .

Inscrieri privind dezmembramintele dreptului de proprietate, drepturi reale de garanție și sarcini	Referințe
NU SUNT	

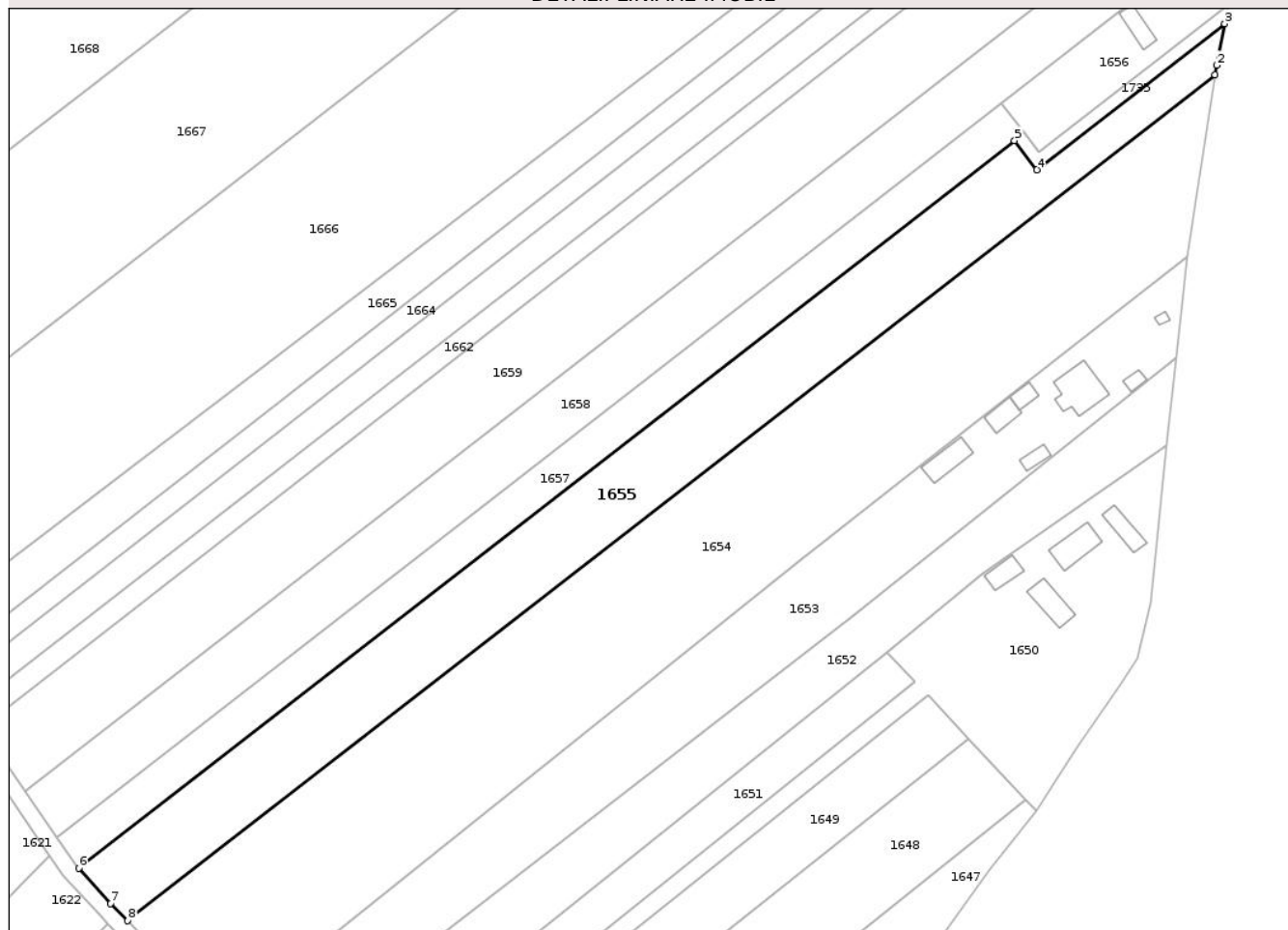
Anexa Nr. 1 La Partea I

Teren

Nr cadastral	Suprafața (mp)*	Observații / Referințe
	5.400	Conform titlului de proprietate imobilul se afla in parcela 571/67

* Suprafața este determinată în planul de proiecție Stereo 70.

DETALII LINIARE IMOBIL



Date referitoare la teren

Crt	Categorie folosință	Intra vilan	Suprafața (mp)	Tarla	Parcelă	Nr. topo	Observații / Referințe
1	arabil	NU	4.640	26	571/67	-	
2	arabil	DA	460	26	571/67	-	INTRAVILAN PUG
3	arabil	DA	300	26	203	-	

Lungime Segmente

1) Valorile lungimilor segmentelor sunt obținute din proiecție în plan.

Punct început	X / Y	Punct sfârșit	X / Y	Lungime segment (** (m)
1	600.931,216 727.762,271	2	600.931,574 727.764,638	2.394
2	600.931,574 727.764,638	3	600.933,516 727.774,689	10.237
3	600.933,516 727.774,689	4	600.888,039 727.739,371	57.58
4	600.888,039 727.739,371	5	600.882,574 727.746,409	8.911

Punct început	X / Y	Punct sfârșit	X / Y	Lungime segment (** (m)
5	600.882,574 727.746,409	6	600.655,861 727.570,34	287.052
6	600.655,861 727.570,34	7	600.663,607 727.561,808	11.524
7	600.663,607 727.561,808	8	600.667,69 727.557,612	5.855
8	600.667,69 727.557,612	1	600.931,216 727.762,271	333.663

** Lungimile segmentelor sunt determinate în planul de proiecție Stereo 70 și sunt rotunjite la 1 milimetru.

*** Distanța dintre puncte este formată din segmente cumulate ce sunt mai mici decât valoarea 1 milimetru.

Neutilizabil în Circuitul Civil

**DATE DESPRE IMOBILUL NR. 1656**

Oficiul de Cadastru și Publicitate Imobiliară BOTOSANI
Biroul de Cadastru și Publicitate Imobiliară Dorohoi

A. Partea I. Descrierea imobilului

TEREN Intravilan

Nr. topografic: ,

Adresa: Loc. Hulubesti, Nr. ,, Jud. Botosani

Nr. Crt	Nr cadastral Nr. topografic	Suprafața* (mp)	Observații / Referințe
A1	50220	1.000	Sector cadastral:32 Teren neimprejmuit; Conform titlului de proprietate imobilul se afla in parcela 571/68

B. Partea II. Proprietari și acte

Inscrieri privitoare la dreptul de proprietate și alte drepturi reale	Referințe
21668 / 25/10/2012	
Act Notarial nr. 1387, din 22/10/2012 emis de BNP Ioan I. Amarie;	
B3	A1
Intabulare, drept de PROPRIETATE, dobandit prin Conventie, cota actuala 1/1, cota initiala 1/1 1) IFRIM COSTICA, bun propriu	

C. Partea III. SARCINI .

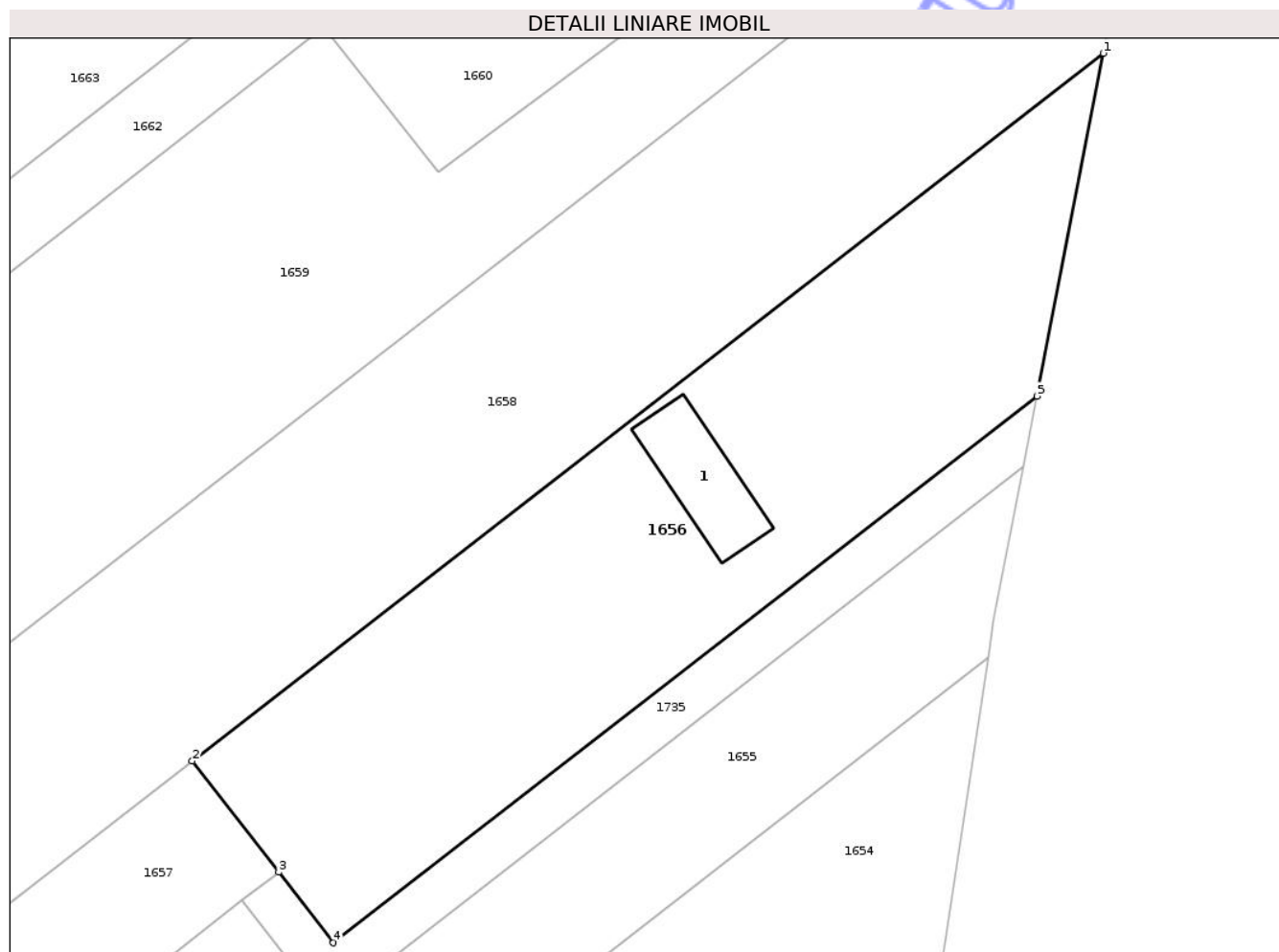
Inscrieri privind dezmembramintele dreptului de proprietate, drepturi reale de garanție și sarcini	Referințe
NU SUNT	

Anexa Nr. 1 La Partea I

Teren

Nr cadastral	Suprafața (mp)*	Observații / Referințe
50220	1.000	Conform titlului de proprietate imobilul se afla in parcela 571/68

* Suprafața este determinată în planul de proiecție Stereo 70.



Date referitoare la teren

Crt	Categorie folosință	Intravilan	Suprafața (mp)	Tarla	Parcelă	Nr. topo	Observații / Referințe
1	arabil	DA	200	26	571/68	-	INTRAVILAN PUG
2	arabil	DA	700	26	203	-	
3	curți construcții	DA	100	26	203	-	

Date referitoare la construcții

Crt	Număr	Destinație construcție	Supraf. (mp)	Situație juridică	Observații / Referințe
A1.1	50220-C1	construcții de locuințe	42	Fara acte	Nr. niveluri:1; S. construita la sol:42 mp;

Lungime Segmente

1) Valorile lungimilor segmentelor sunt obținute din proiecție în plan.

Punct început	X / Y	Punct sfârșit	X / Y	Lungime segment (** (m)
1	600.938,723 727.801,641	2	600.879,311 727.755,501	75.224
2	600.879,311 727.755,501	3	600.884,943 727.748,249	9.182

Punct început	X / Y	Punct sfârșit	X / Y	Lungime segment (** (m)
3	600.884,943 727.748,249	4	600.888,512 727.743,654	5.818
4	600.888,512 727.743,654	5	600.934,406 727.779,296	58.109
5	600.934,406 727.779,296	1	600.938,723 727.801,641	22.758

** Lungimile segmentelor sunt determinate în planul de proiecție Stereo 70 și sunt rotunjite la 1 milimetru.

*** Distanța dintre puncte este formată din segmente cumulate ce sunt mai mici decât valoarea 1 milimetru.

Neutilizabil în Circuitul Civil

**DATE DESPRE IMOBILUL NR. 1658**

Oficiul de Cadastru și Publicitate Imobiliară BOTOSANI
Biroul de Cadastru și Publicitate Imobiliară Dorohoi

A. Partea I. Descrierea imobilului

TEREN Necunoscut

Adresa: Loc. Hulubesti, Nr. ,, Jud. Botosani

Nr. Crt	Nr cadastral Nr. topografic	Suprafața* (mp)	Observații / Referințe
A1		5.000	Sector cadastral:32 Teren neimprejmuit; Conform titlului de proprietate imobilul se afla in parcela 571/63

B. Partea II. Proprietari și acte

Inscrieri privitoare la dreptul de proprietate și alte drepturi reale		Referințe
/		
Act Administrativ nr. 42107, din 21/07/1994 emis de CJSIPT BOTOSANI (Titlu proprietate);		
B1	Intabulare, drept de PROPRIETATE, dobandit prin Reconstituire, cota actuala 1/1, cota initiala 1/1 1) IFRIM PETRU, Lipsa C.N.P.	A1

C. Partea III. SARCINI .

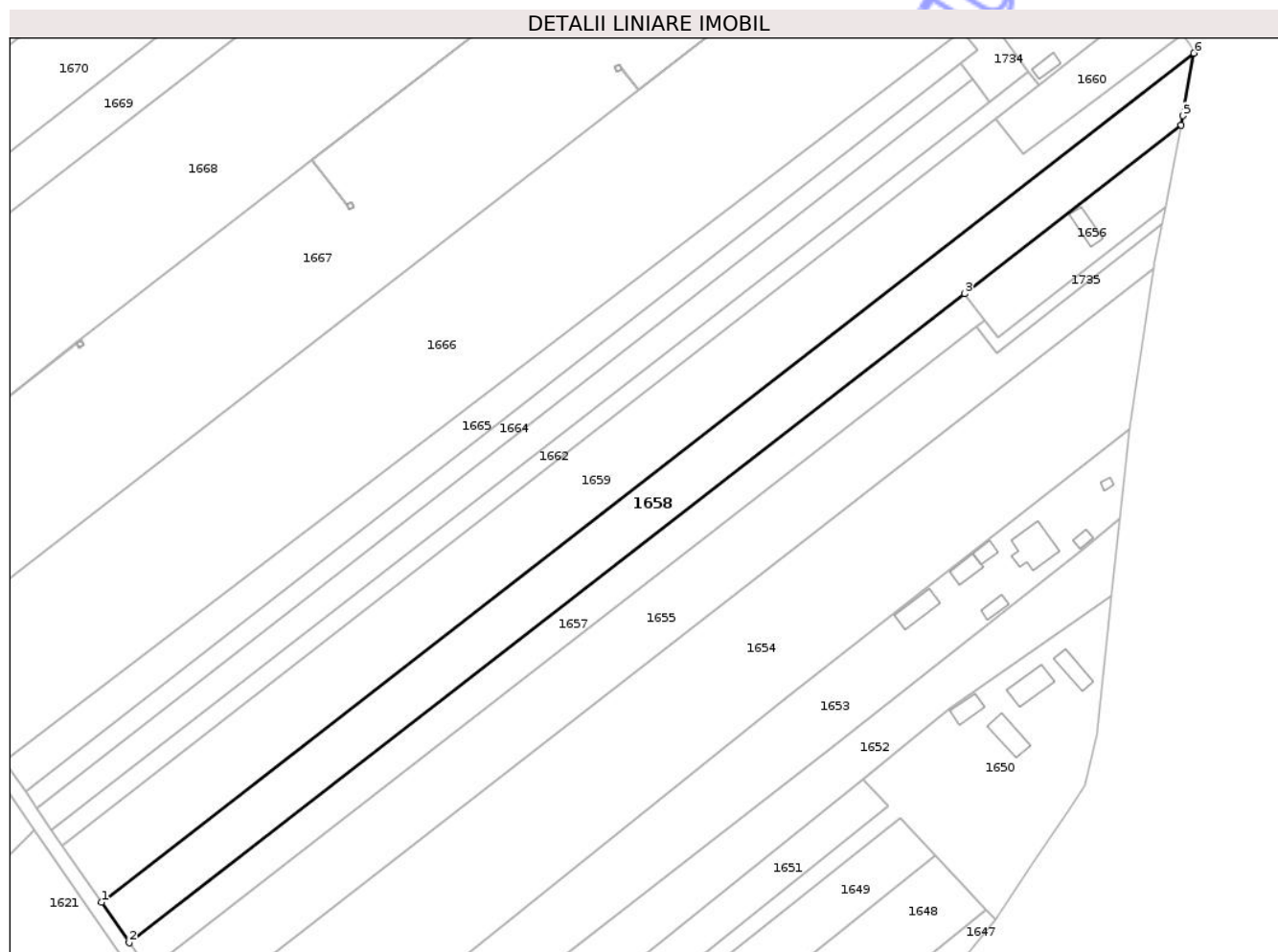
Inscrieri privind dezmembramintele dreptului de proprietate, drepturi reale de garanție și sarcini	Referințe
NU SUNT	

Anexa Nr. 1 La Partea I

Teren

Nr cadastral	Suprafața (mp)*	Observații / Referințe
	5.000	Conform titlului de proprietate imobilul se afla in parcela 571/63

* Suprafața este determinată în planul de proiecție Stereo 70.



Date referitoare la teren

Crt	Categorie folosință	Intra vilan	Suprafața (mp)	Tarla	Parcelă	Nr. topo	Observații / Referințe
1	arabil	NU	3.900	26	571/63	-	
2	arabil	DA	100	26	571/63	-	INTRAVILAN PUG
3	arabil	DA	1.000	26	203	-	

Lungime Segmente

1) Valorile lungimilor segmentelor sunt obținute din proiecție în plan.

Punct început	X / Y	Punct sfârșit	X / Y	Lungime segment (** (m)
1	600.642,909 727.588,929	2	600.650,542 727.577,835	13.466
2	600.650,542 727.577,835	3	600.879,311 727.755,501	289.656
3	600.879,311 727.755,501	4	600.938,723 727.801,641	75.224
4	600.938,723 727.801,641	5	600.939,221 727.804,22	2.626

Punct început	X / Y	Punct sfârșit	X / Y	Lungime segment (** (m)
5	600.939,221 727.804,22	6	600.942,148 727.821,323	17.352
6	600.942,148 727.821,323	1	600.642,909 727.588,929	378.881

** Lungimile segmentelor sunt determinate în planul de proiecție Stereo 70 și sunt rotunjite la 1 milimetru.

*** Distanța dintre puncte este formată din segmente cumulate ce sunt mai mici decât valoarea 1 milimetru.

Neutilizabil în Circuitul Civil

**DATE DESPRE IMOBILUL NR. 1659**

Oficiul de Cadastru și Publicitate Imobiliară BOTOSANI
Biroul de Cadastru și Publicitate Imobiliară Dorohoi

A. Partea I. Descrierea imobilului

TEREN Necunoscut

Adresa: Loc. Hulubesti, Nr. ,, Jud. Botosani

Nr. Crt	Nr cadastral Nr. topografic	Suprafața* (mp)	Observații / Referințe
A1	50908	6.505	Sector cadastral:32 Teren neimprejmuit;

B. Partea II. Proprietari și acte

Inscrieri privitoare la dreptul de proprietate și alte drepturi reale	Referințe
21184 / 11/08/2017	
Act Notarial nr. 1256, din 10/08/2017 emis de SPN Teodorescu Dorina - Pricop Luiza;	
B5	A1
Intabulare, drept de PROPRIETATE, dobandit prin Conventie, cota actuala 1/1, cota initiala 1/1	
1) CHIRIEAC MIHAI, căsătorit cu	
2) CHIRIEAC NICULINA -ANTITA, bun comun	

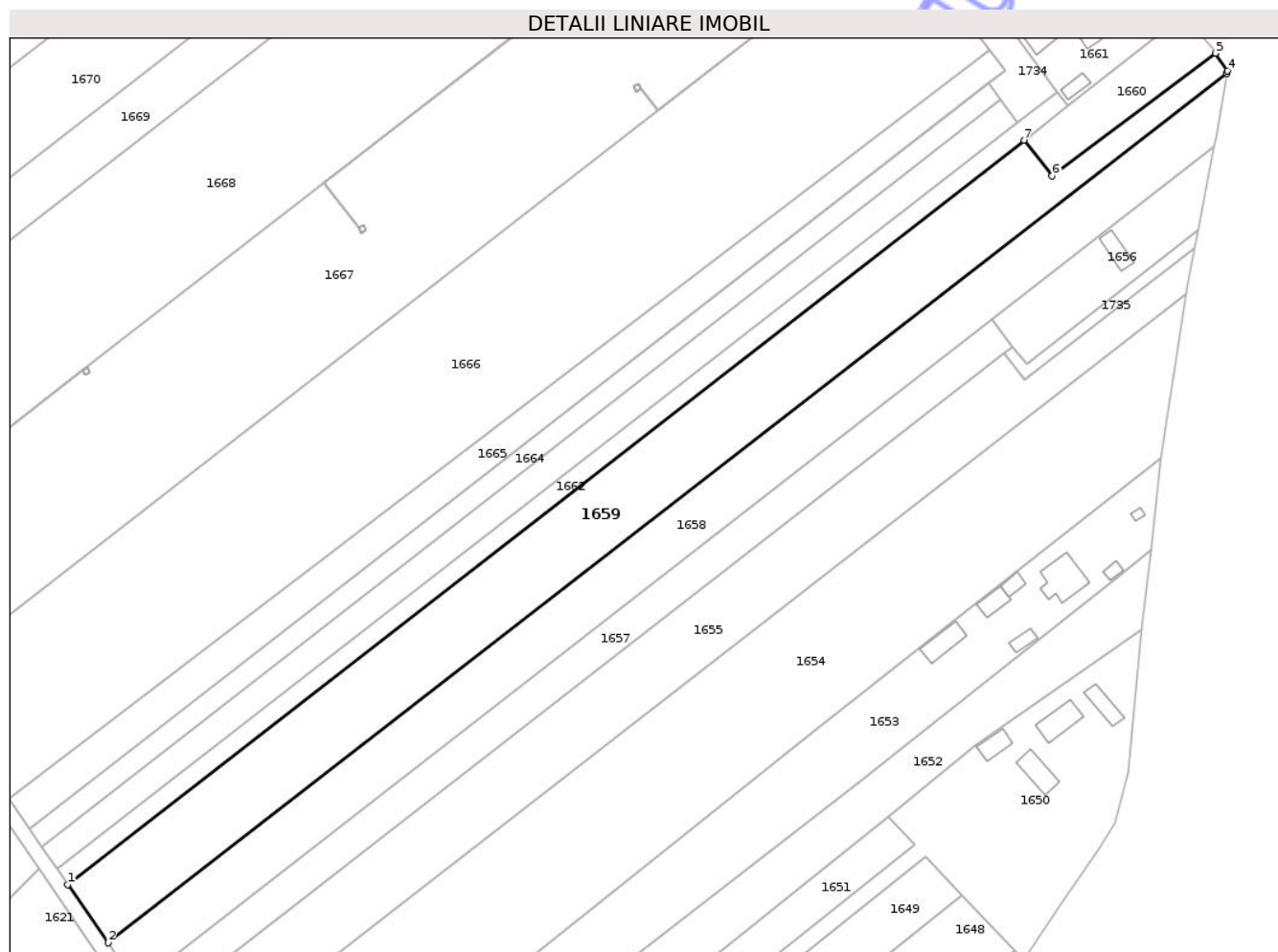
C. Partea III. SARCINI .

Inscrieri privind dezmembramintele dreptului de proprietate, drepturi reale de garanție și sarcini	Referințe
NU SUNT	

Teren

Nr cadastral	Suprafața (mp)*	Observații / Referințe
50908	6.505	

* Suprafața este determinată în planul de proiecție Stereo 70.



Date referitoare la teren

Crt	Categorie folosință	Intravilan	Suprafața (mp)	Tarla	Parcelă	Nr. topo	Observații / Referințe
1	arabil	NU	5.800	26	571/165	-	
2	arabil	DA	705	26	203/4	-	

Lungime Segmente

1) Valorile lungimilor segmentelor sunt obținute din proiecție în plan.

Punct început	X / Y	Punct sfârșit	X / Y	Lungime segment (** (m)
1	600.632,215 727.604,474	2	600.642,909 727.588,929	18.868
2	600.642,909 727.588,929	3	600.942,148 727.821,323	378.881
3	600.942,148 727.821,323	4	600.942,247 727.821,902	0.587
4	600.942,247 727.821,902	5	600.939,104 727.826,625	5.673

Punct început	X / Y	Punct sfârșit	X / Y	Lungime segment (** (m)
5	600.939,104 727.826,625	6	600.895,396 727.793,893	54.606
6	600.895,396 727.793,893	7	600.887,902 727.803,329	12.05
7	600.887,902 727.803,329	1	600.632,215 727.604,474	323.912

** Lungimile segmentelor sunt determinate în planul de proiecție Stereo 70 și sunt rotunjite la 1 milimetru.

*** Distanța dintre puncte este formată din segmente cumulate ce sunt mai mici decât valoarea 1 milimetru.

Neutilizabil în Circuitul Civil

**DATE DESPRE IMOBILUL NR. 1660**

Oficiul de Cadastru și Publicitate Imobiliară BOTOSANI
Biroul de Cadastru și Publicitate Imobiliară Dorohoi

A. Partea I. Descrierea imobilului

TEREN Intravilan

Adresa: Loc. Hulubesti, Nr. ,, Jud. Botosani

Nr. Crt	Nr cadastral Nr. topografic	Suprafața* (mp)	Observații / Referințe
A1		695	Sector cadastral:32 Teren neimprejmuit; Diferenta pana la suprafata din TP a parcelei , se regaseste inscrisa in ID 1659

B. Partea II. Proprietari și acte

Inscrieri privitoare la dreptul de proprietate și alte drepturi reale		Referințe
/		
Act Administrativ nr. 108933, din 30/08/2002 emis de CJSIPT BOTOSANI (Titlu proprietate);		
B1	Intabulare, drept de PROPRIETATE, dobandit prin Reconstituire, cota actuala 1/1, cota initiala 1/1 1) CHIRIAC PETRU , Lipsa C.N.P. 2) BUSUIOC MARIA , Lipsa C.N.P. 3) CHIRIAC GRIGORE , Lipsa C.N.P. 4) MAGUREANU ELENA , Lipsa C.N.P.	A1

C. Partea III. SARCINI .

Inscrieri privind dezmembramintele dreptului de proprietate, drepturi reale de garanție și sarcini	Referințe
NU SUNT	

Anexa Nr. 1 La Partea I

Teren

Nr cadastral	Suprafața (mp)*	Observații / Referințe
	695	Diferenta pana la suprafata din TP a parcelei , se regaseste inscrisa in ID 1659

* Suprafața este determinată în planul de proiecție Stereo 70.

DETALII LINIARE IMOBIL



Date referitoare la teren

Crt	Categorie folosință	Intra vilan	Suprafața (mp)	Tarla	Parcelă	Nr. topo	Observații / Referințe
1	arabil	DA	695	26	203/4	-	

Lungime Segmente

1) Valorile lungimilor segmentelor sunt obținute din proiecție în plan.

Punct început	X / Y	Punct sfârșit	X / Y	Lungime segment (** (m)
1	600.938,846 727.827,013	2	600.930,59 727.837,045	12.993
2	600.930,59 727.837,045	3	600.899,605 727.812,573	39.484
3	600.899,605 727.812,573	4	600.887,902 727.803,329	14.914
4	600.887,902 727.803,329	5	600.895,396 727.793,893	12.05
5	600.895,396 727.793,893	6	600.939,104 727.826,625	54.606

Punct început	X / Y	Punct sfârșit	X / Y	Lungime segment (** (m)
6	600.939,104 727.826,625	1	600.938,846 727.827,013	0.467

** Lungimile segmentelor sunt determinate în planul de proiecție Stereo 70 și sunt rotunjite la 1 milimetru.

*** Distanța dintre puncte este formată din segmente cumulate ce sunt mai mici decât valoarea 1 milimetru.

Neutilizabil în Circuitul Civil

**DATE DESPRE IMOBILUL NR. 1661**

Oficiul de Cadastru și Publicitate Imobiliară BOTOSANI
Biroul de Cadastru și Publicitate Imobiliară Dorohoi

A. Partea I. Descrierea imobilului

TEREN Intravilan

Adresa: Loc. Hulubesti, Nr. ,, Jud. Botosani

Nr. Crt	Nr cadastral Nr. topografic	Suprafața* (mp)	Observații / Referințe
A1	50720	1.100	Sector cadastral:32 Teren neimprijmit;

Construcții

Crt	Nr cadastral Nr. topografic	Adresa	Observații / Referințe
A1.1	50720-C1	Loc. Hulubesti, Nr. ,, Jud. Botosani	Nr. niveluri:1; S. construita la sol:52 mp; Casă construită în anul 1961, din chirpici, acoperită cu stuf. Nu detine certificat de performanță energetică.
A1.2	50720-C2	Loc. Hulubesti, Nr. ,, Jud. Botosani	Nr. niveluri:1; S. construita la sol:42 mp; Anexă gospodărească construită în anul 1961, din chirpici, acoperită cu paie.

B. Partea II. Proprietari și acte

Inscrieri privitoare la dreptul de proprietate și alte drepturi reale		Referințe
21348 / 30/07/2015		
Act Notarial nr. 1174, din 30/07/2015 emis de SPN TEODORESCU DORINA - PRICOP LUIZA;		
B3	Intabulare, drept de PROPRIETATE, dobândit prin Convenție, cota actuala 1/1, cota initiala 1/1 1) LEONTE ION, căsătorit cu 2) LEONTE ELENA-MARINELA, bun comun	A1, A1.1, A1.2

C. Partea III. SARCINI

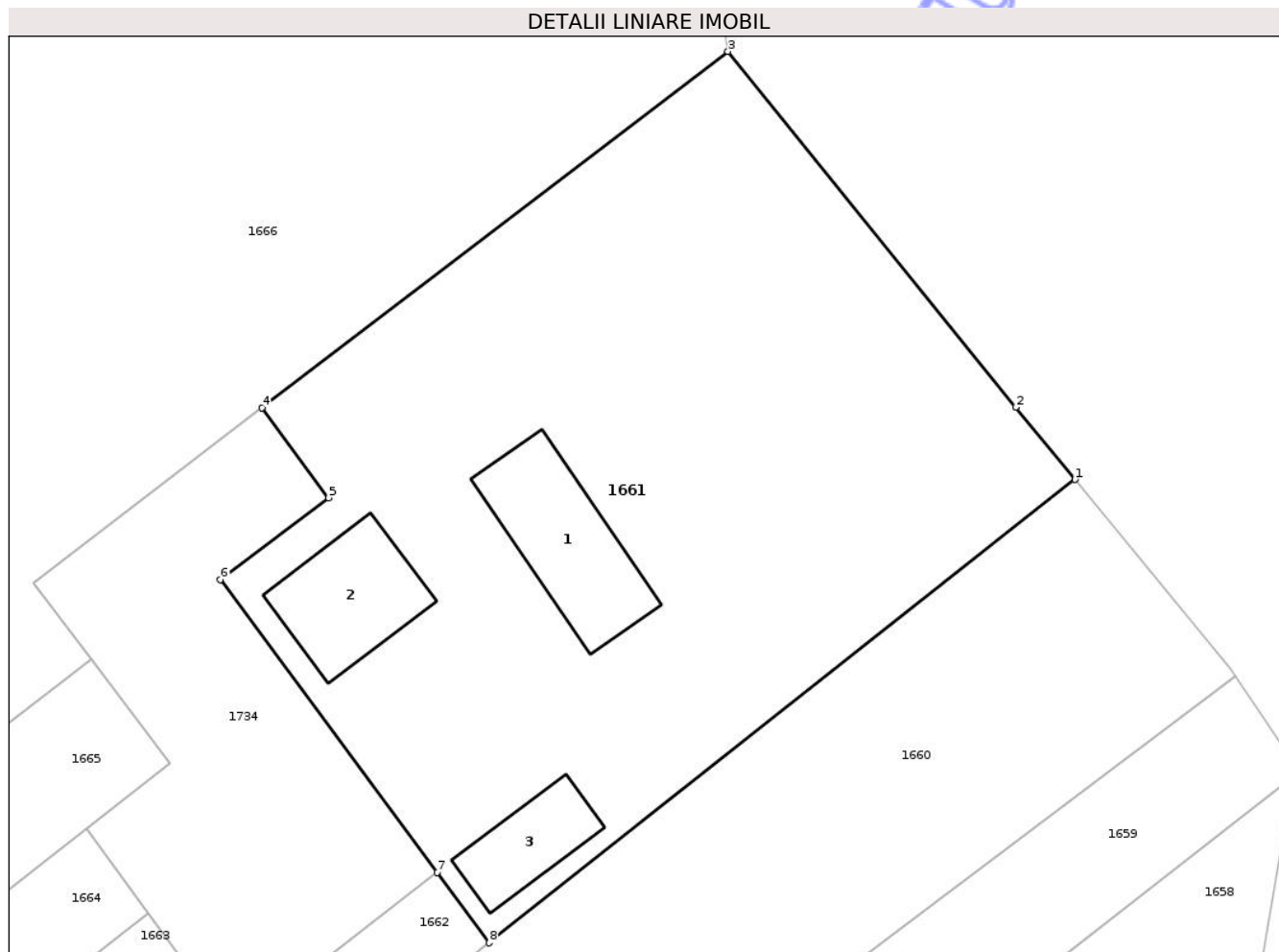
Inscrieri privind dezmembramintele dreptului de proprietate, drepturi reale de garanție și sarcini		Referințe
24898 / 25/11/2016		
Inscris Sub Semnatura Privata nr. 1685/PN, din 23/11/2016 emis de ANAF - Serviciul Fiscal Municipal Dorohoi;		
C1	Intabulare, drept de IPOTECA LEGALA, Valoare:570 LEI 1) ANAF - SERVICIUL FISCAL MUNICIPAL DOROHOI, CIF:9999999999999, Lipsa C.U.I.	A1, A1.1, A1.2

Anexa Nr. 1 La Partea I

Teren

Nr cadastral	Suprafața (mp)*	Observații / Referințe
50720	1.100	

* Suprafața este determinată în planul de proiecție Stereo 70.



Date referitoare la teren

Crt	Categorie folosință	Intra vilan	Suprafața (mp)	Tarla	Parcelă	Nr. topo	Observații / Referințe
1	arabil	DA	270	26	203	-	
2	arabil	DA	250	26	203/2	-	
3	curți construcții	DA	580	26	203/3	-	

Date referitoare la construcții

Crt	Număr	Destinație construcție	Supraf. (mp)	Situație juridică	Observații / Referințe
A1.1	50720-C1	construcții de locuințe	52	Cu acte	Nr. niveluri:1; S. construită la sol:52 mp; Casă construită în anul 1961, din chirpici, acoperită cu stuf. Nu detine certificat de performanță energetică.
A1.2	50720-C2	construcții anexa	42	Cu acte	Nr. niveluri:1; S. construită la sol:42 mp; Anexă gospodărească construită în anul 1961, din chirpici, acoperită cu paie.
A1.3	50720-C3	construcții anexa	26	Fara acte	Nr. niveluri:1; S. construită la sol:26 mp;

Lungime Segmente

1) Valorile lungimilor segmentelor sunt obținute din proiecție în plan.

Punct început	X / Y	Punct sfârșit	X / Y	Lungime segment (** (m)
1	600.930,59 727.837,045	2	600.927,453 727.840,858	4.937
2	600.927,453 727.840,858	3	600.912,241 727.859,659	24.184
3	600.912,241 727.859,659	4	600.887,599 727.840,832	31.011
4	600.887,599 727.840,832	5	600.891,119 727.836,081	5.913
5	600.891,119 727.836,081	6	600.885,394 727.831,754	7.177
6	600.885,394 727.831,754	7	600.896,852 727.816,289	19.247
7	600.896,852 727.816,289	8	600.899,605 727.812,573	4.625
8	600.899,605 727.812,573	1	600.930,59 727.837,045	39.484

** Lungimile segmentelor sunt determinate în planul de proiecție Stereo 70 și sunt rotunjite la 1 milimetru.

*** Distanța dintre puncte este formată din segmente cumulate ce sunt mai mici decât valoarea 1 milimetru.

**DATE DESPRE IMOBILUL NR. 1662**

Oficiul de Cadastru și Publicitate Imobiliară BOTOSANI
Biroul de Cadastru și Publicitate Imobiliară Dorohoi

A. Partea I. Descrierea imobilului

TEREN Necunoscut

Adresa: Loc. Hulubesti, Nr. ,, Jud. Botosani

Nr. Crt	Nr cadastral Nr. topografic	Suprafața* (mp)	Observații / Referințe
A1		1.687	Sector cadastral:32 Teren neimprejmuț; Diferenta pana la suprafata din TP se regaseste in ID 1597 cu S=11108mp si ID 1651 cu S=1750mp. Conform titlului de proprietate imobilul se afla in parcelele 571/133, 344

B. Partea II. Proprietari și acte

Inscrieri privitoare la dreptul de proprietate și alte drepturi reale	Referințe
/	
Act Administrativ nr. 130230, din 27/02/2003 emis de CJSIPT BOTOSANI (Titlu proprietate);	
B1	A1
Intabulare, drept de PROPRIETATE, dobandit prin Reconstituire, cota actuala 1/1, cota initiala 1/1 1) DUMITRAS NECULAI, Lipsa C.N.P.	

C. Partea III. SARCINI .

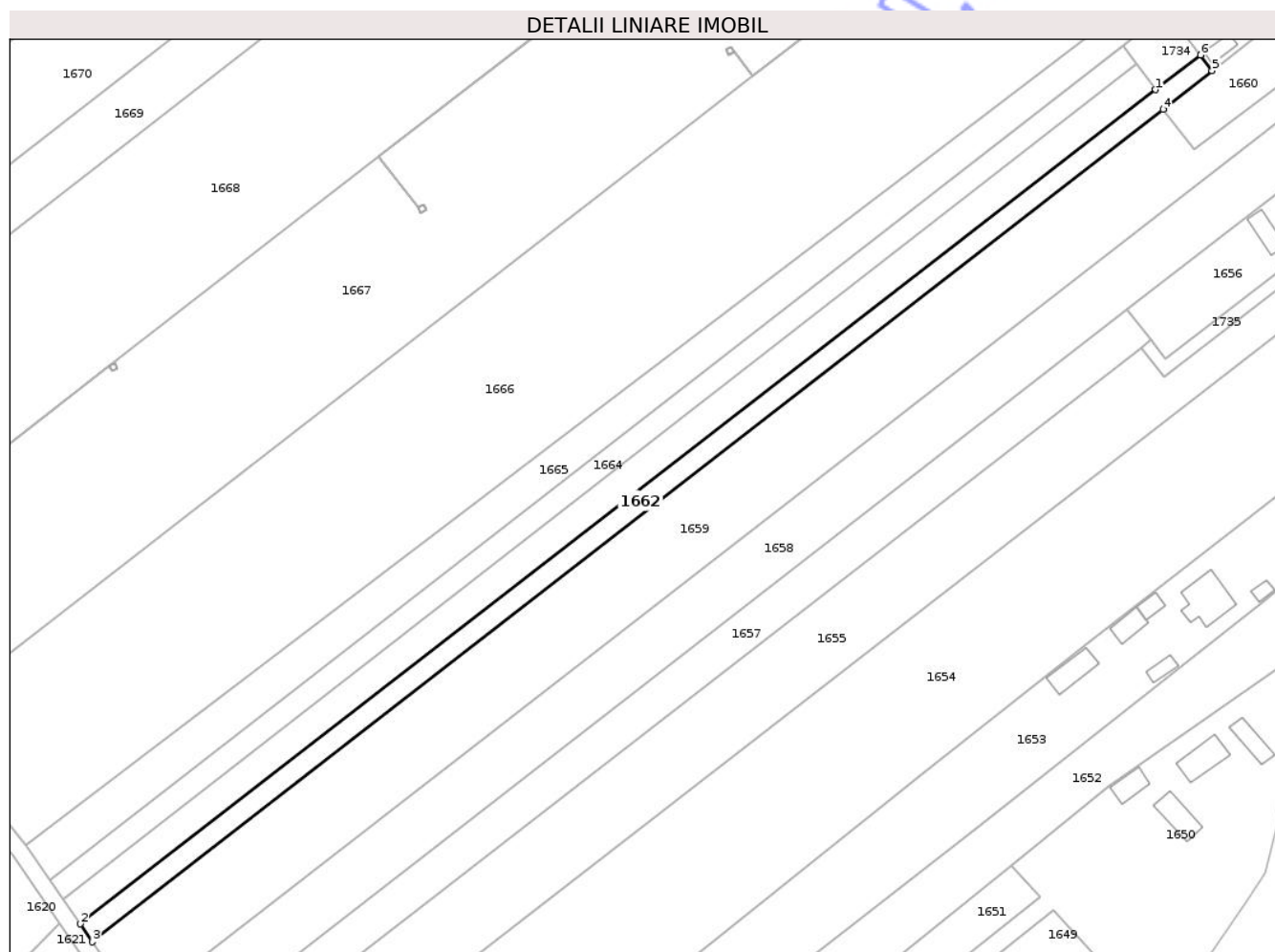
Inscrieri privind dezmembramintele dreptului de proprietate, drepturi reale de garanție și sarcini	Referințe
NU SUNT	

Anexa Nr. 1 La Partea I

Teren

Nr cadastral	Suprafața (mp)*	Observații / Referințe
	1.687	Diferenta pana la suprafata din TP se regaseste in ID 1597 cu S=11108mp si ID 1651 cu S=1750mp. Conform titlului de proprietate imobilul se afla in parcelele 571/133, 344

* Suprafața este determinată în planul de proiecție Stereo 70.



Date referitoare la teren

Crt	Categorie folosință	Intravilan	Suprafața (mp)	Tarla	Parcelă	Nr. topo	Observații / Referințe
1	arabil	NU	1.500	26	571	-	
2	arabil	DA	147	26	203	-	
3	arabil	NU	40	26	203	-	EXTRAVILAN PUG

Lungime Segmente

1) Valorile lungimilor segmentelor sunt obținute din proiecție în plan.

Punct început	X / Y	Punct sfârșit	X / Y	Lungime segment (** (m)
1	600.886,108 727.808,017	2	600.629,273 727.608,75	325.072
2	600.629,273 727.608,75	3	600.632,215 727.604,474	5.19
3	600.632,215 727.604,474	4	600.887,902 727.803,329	323.912

Punct început	X / Y	Punct sfârșit	X / Y	Lungime segment (** (m)
4	600.887,902 727.803,329	5	600.899,605 727.812,573	14.914
5	600.899,605 727.812,573	6	600.896,852 727.816,289	4.625
6	600.896,852 727.816,289	1	600.886,108 727.808,017	13.559

** Lungimile segmentelor sunt determinate în planul de proiecție Stereo 70 și sunt rotunjite la 1 milimetru.

*** Distanța dintre puncte este formată din segmente cumulate ce sunt mai mici decât valoarea 1 milimetru.

Neutilizabil în Circuitul Civil

**DATE DESPRE IMOBILUL NR. 1664**

Oficiul de Cadastru și Publicitate Imobiliară BOTOSANI
Biroul de Cadastru și Publicitate Imobiliară Dorohoi

A. Partea I. Descrierea imobilului

TEREN Necunoscut

Adresa: Loc. Hulubesti, Nr. ,, Jud. Botosani

Nr. Crt	Nr cadastral Nr. topografic	Suprafața* (mp)	Observații / Referințe
A1		1.800	Sector cadastral:32 Teren neimprejmuit; Conform titlului de proprietate imobilul se afla in parcela 571/2

B. Partea II. Proprietari și acte

Inscrieri privitoare la dreptul de proprietate și alte drepturi reale		Referințe
/		
Act Administrativ nr. 111695, din 17/06/2002 emis de CJSIPT BOTOSANI (Titlu proprietate);		
B1	Intabulare, drept de PROPRIETATE, dobandit prin Reconstituire, cota actuala 1/1, cota initiala 1/1 1) MAXIM DUMITRU , Lipsa C.N.P.	A1

C. Partea III. SARCINI .

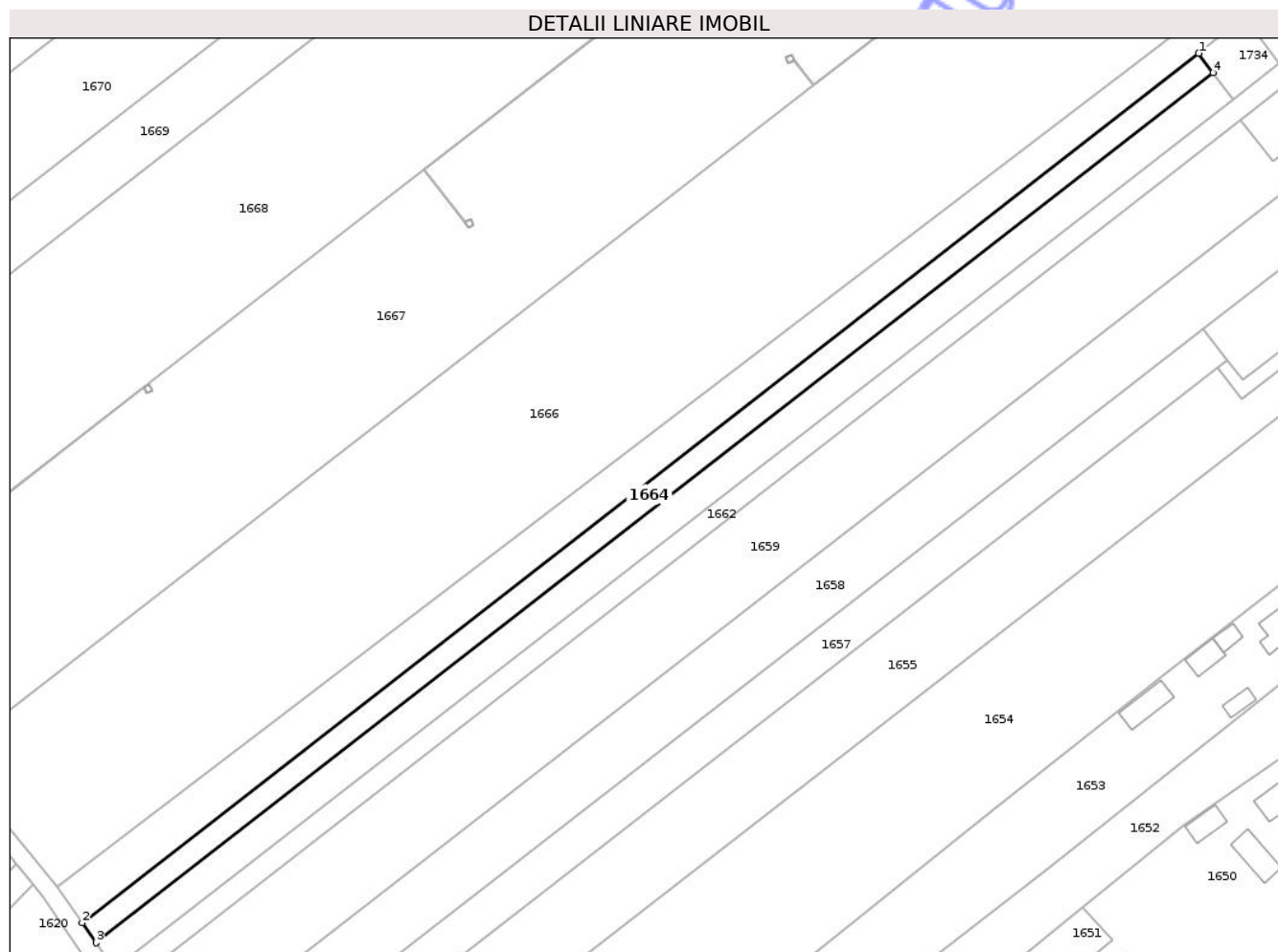
Inscrieri privind dezmembramintele dreptului de proprietate, drepturi reale de garanție și sarcini	Referințe
NU SUNT	

Anexa Nr. 1 La Partea I

Teren

Nr cadastral	Suprafața (mp)*	Observații / Referințe
	1.800	Conform titlului de proprietate imobilul se afla in parcela 571/2

* Suprafața este determinată în planul de proiecție Stereo 70.



Date referitoare la teren

Crt	Categorie folosință	Intra vilan	Suprafața (mp)	Tarla	Parcelă	Nr. topo	Observații / Referințe
1	arabil	NU	1.635	26	571/2	-	
2	arabil	NU	115	26	203	-	EXTRAVILAN PUG
3	arabil	DA	50	26	203	-	

Lungime Segmente

1) Valorile lungimilor segmentelor sunt obținute din proiecție în plan.

Punct început	X / Y	Punct sfârșit	X / Y	Lungime segment (** (m)
1	600.878,313 727.818,628	2	600.622,067 727.619,224	324.691
2	600.622,067 727.619,224	3	600.625,214 727.614,65	5.552
3	600.625,214 727.614,65	4	600.881,595 727.814,16	324.863
4	600.881,595 727.814,16	1	600.878,313 727.818,628	5.544

** Lungimile segmentelor sunt determinate în planul de proiecție Stereo 70 și sunt rotunjite la 1 milimetru.

*** Distanța dintre puncte este formată din segmente cumulate ce sunt mai mici decât valoarea 1 milimetru.

Neutilizabil în Circuitul
Civil

**DATE DESPRE IMOBILUL NR. 1665**

Oficiul de Cadastru și Publicitate Imobiliară BOTOSANI
Biroul de Cadastru și Publicitate Imobiliară Dorohoi

A. Partea I. Descrierea imobilului

TEREN Necunoscut

Adresa: Loc. Hulubesti, Nr. ,, Jud. Botosani

Nr. Crt	Nr cadastral Nr. topografic	Suprafața* (mp)	Observații / Referințe
A1		2.800	Sector cadastral:32 Teren neimprejmuit; Conform titlului de proprietate imobilul se afla in parcela 571/651

B. Partea II. Proprietari și acte

Inscrieri privitoare la dreptul de proprietate și alte drepturi reale		Referințe
/		
Act Administrativ nr. 111695, din 17/06/2002 emis de CJSIPT BOTOSANI (Titlu proprietate);		
B1	Intabulare, drept de PROPRIETATE, dobandit prin Reconstituire, cota actuala 1/1, cota initiala 1/1 1) MAXIM DUMITRU , Lipsa C.N.P.	A1

C. Partea III. SARCINI .

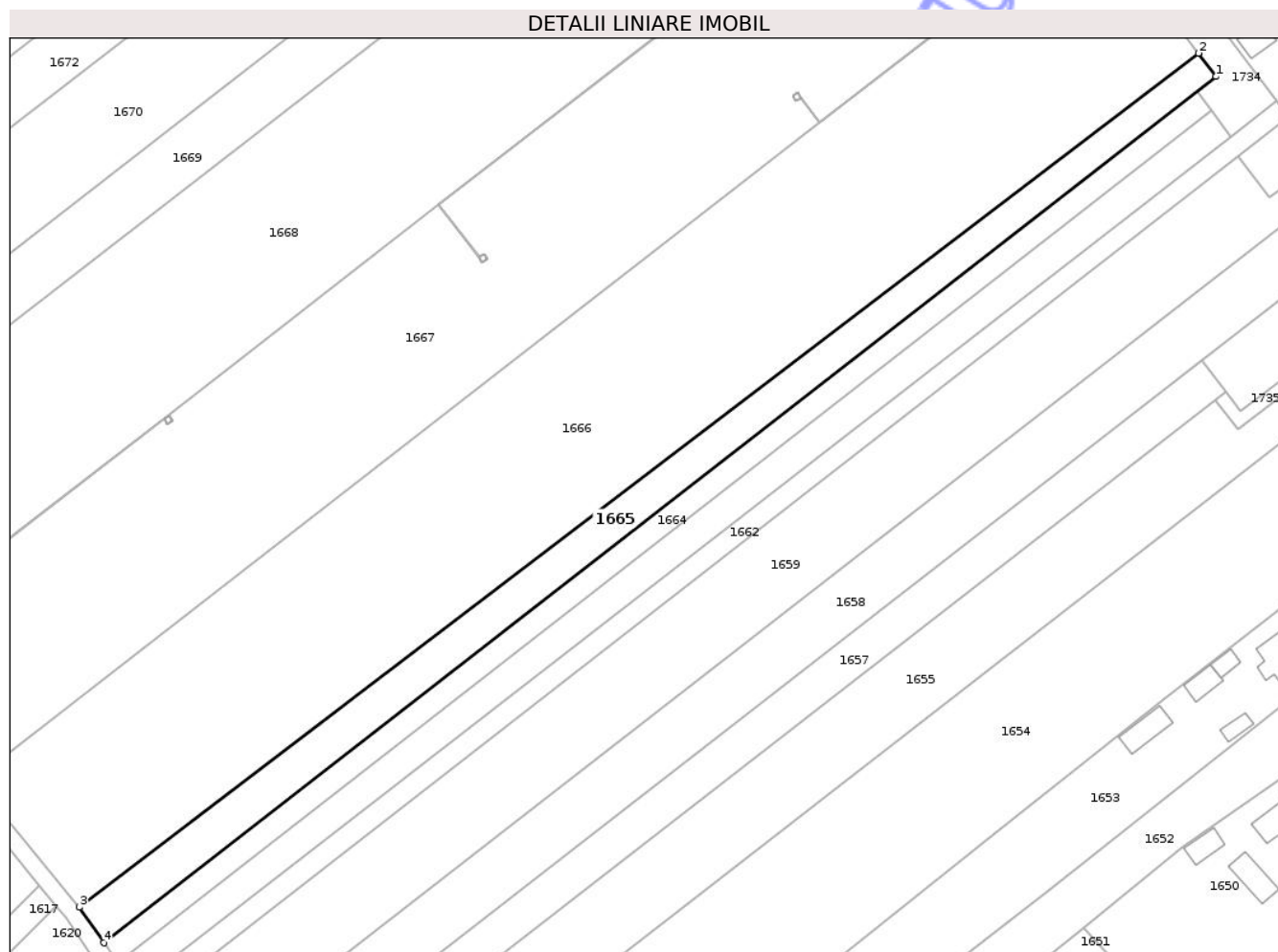
Inscrieri privind dezmembramintele dreptului de proprietate, drepturi reale de garanție și sarcini	Referințe
NU SUNT	

Anexa Nr. 1 La Partea I

Teren

Nr cadastral	Suprafața (mp)*	Observații / Referințe
	2.800	Conform titlului de proprietate imobilul se afla in parcela 571/651

* Suprafața este determinată in planul de proiecție Stereo 70.



Date referitoare la teren

Crt	Categorie folosință	Intravilan	Suprafața (mp)	Tarla	Parcelă	Nr. topo	Observații / Referințe
1	arabil	NU	2.544	26	571/651	-	
2	arabil	DA	78	26	203	-	
3	arabil	NU	178	26	203	-	EXTRAVILAN PUG

Lungime Segmente

1) Valorile lungimilor segmentelor sunt obținute din proiecție în plan.

Punct început	X / Y	Punct sfârșit	X / Y	Lungime segment (** (m)
1	600.882,748 727.822,08	2	600.878,59 727.827,537	6.861
2	600.878,59 727.827,537	3	600.616,33 727.627,562	329.804
3	600.616,33 727.627,562	4	600.622,067 727.619,224	10.121
4	600.622,067 727.619,224	1	600.882,748 727.822,08	330.311

** Lungimile segmentelor sunt determinate în planul de proiecție Stereo 70 și sunt rotunjite la 1 milimetru.

*** Distanța dintre puncte este formată din segmente cumulate ce sunt mai mici decât valoarea 1 milimetru.

Neutilizabil în Circuitul
Civil

**DATE DESPRE IMOBILUL NR. 1666**

Oficiul de Cadastru și Publicitate Imobiliară BOTOSANI
Biroul de Cadastru și Publicitate Imobiliară Dorohoi

A. Partea I. Descrierea imobilului

TEREN Necunoscut

Adresa: Loc. Hulubesti, Nr. ,, Jud. Botosani

Nr. Crt	Nr cadastral Nr. topografic	Suprafața* (mp)	Observații / Referințe
A1		15.000	Sector cadastral:32 Teren neimprejmuit;

B. Partea II. Proprietari și acte

Inscrieri privitoare la dreptul de proprietate și alte drepturi reale	Referințe
/	
Act Administrativ nr. 121766, din 24/11/2002 emis de CJSIPT BOTOSANI (Titlu proprietate);	
B1	A1
Intabulare, drept de PROPRIETATE, dobandit prin Reconstituire, cota actuala 1/1, cota initiala 1/1	
1) HRITCU COSTACHE, Lipsa C.N.P.	

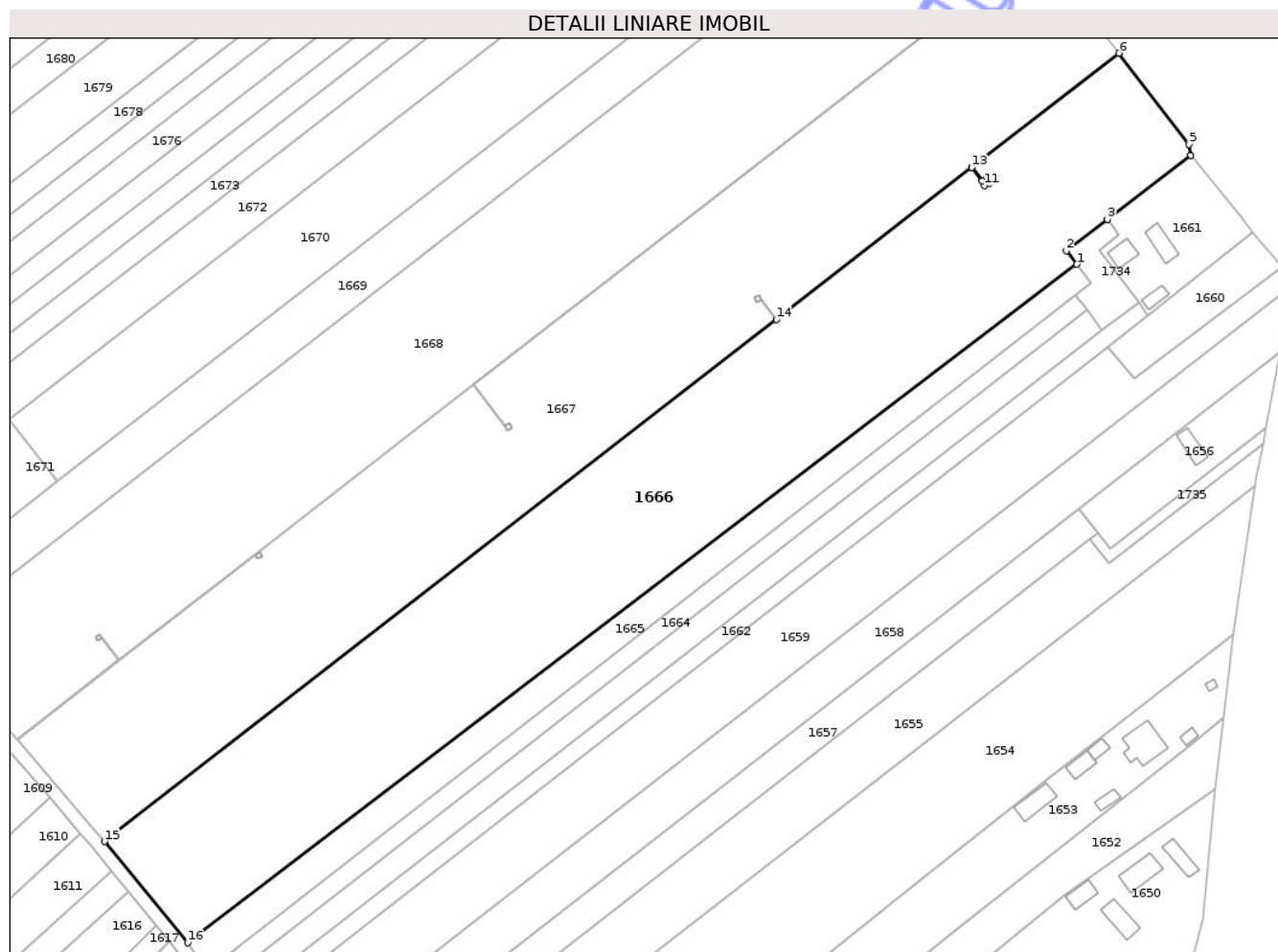
C. Partea III. SARCINI .

Inscrieri privind dezmembramintele dreptului de proprietate, drepturi reale de garanție și sarcini	Referințe
NU SUNT	

Teren

Nr cadastral	Suprafața (mp)*	Observații / Referințe
	15.000	

* Suprafața este determinată în planul de proiecție Stereo 70.



Date referitoare la teren

Crt	Categorie folosință	Intra vilan	Suprafața (mp)	Tarla	Parcelă	Nr. topo	Observații / Referințe
1	arabil	NU	13.000	26	571/64	-	
2	arabil	DA	2.000	26	571/64	-	INTRAVILAN PUG

Lungime Segmente

1) Valorile lungimilor segmentelor sunt obținute din proiecție în plan.

Punct început	X / Y	Punct sfârșit	X / Y	Lungime segment (** (m)
1	600.878,59 727.827,537	2	600.875,528 727.831,557	5.053
2	600.875,528 727.831,557	3	600.887,599 727.840,832	15.223
3	600.887,599 727.840,832	4	600.912,241 727.859,659	31.011
4	600.912,241 727.859,659	5	600.911,725 727.862,874	3.256

Punct început	X / Y	Punct sfârșit	X / Y	Lungime segment (** (m)
5	600.911,725 727.862,874	6	600.891,022 727.889,768	33.94
6	600.891,022 727.889,768	7	600.847,7 727.856,124	54.852
7	600.847,7 727.856,124	8	600.850,768 727.852,173	5.002
8	600.850,768 727.852,173	9	600.852,057 727.852,834	1.449
9	600.852,057 727.852,834	10	600.852,742 727.851,5	1.5
10	600.852,742 727.851,5	11	600.851,407 727.850,815	1.5
11	600.851,407 727.850,815	12	600.850,723 727.852,15	1.5
12	600.850,723 727.852,15	13	600.847,629 727.856,132	5.043
13	600.847,629 727.856,132	14	600.789,932 727.811,323	73.054
14	600.789,932 727.811,323	15	600.591,771 727.657,428	250.901
15	600.591,771 727.657,428	16	600.616,33 727.627,562	38.667
16	600.616,33 727.627,562	1	600.878,59 727.827,537	329.804

** Lungimile segmentelor sunt determinate în planul de proiecție Stereo 70 și sunt rotunjite la 1 milimetru.

*** Distanța dintre puncte este formată din segmente cumulate ce sunt mai mici decât valoarea 1 milimetru.

**DATE DESPRE IMOBILUL NR. 1667**

Oficiul de Cadastru și Publicitate Imobiliară BOTOSANI
Biroul de Cadastru și Publicitate Imobiliară Dorohoi

A. Partea I. Descrierea imobilului

TEREN Necunoscut

Nr. topografic: ,

Adresa: Loc. Hulubesti, Nr. ,, Jud. Botosani

Nr. Crt	Nr cadastral Nr. topografic	Suprafața* (mp)	Observații / Referințe
A1	51063	15.000	Sector cadastral:32 Teren neimprejmuit;

B. Partea II. Proprietari și acte

Inscrieri privitoare la dreptul de proprietate și alte drepturi reale	Referințe
26784 / 09/10/2018	
Hotarare Judecatoreasca nr. 1051, din 23/05/2014 emis de JUDECATORIA DOROHOI;	
B3	Intabulare, drept de PROPRIETATE, dobandit prin Hotarare Judecatoreasca, cota actuala 1/1, cota initiala 1/1 1) GRIGOROSCUA ELENA, bun propriu
	A1

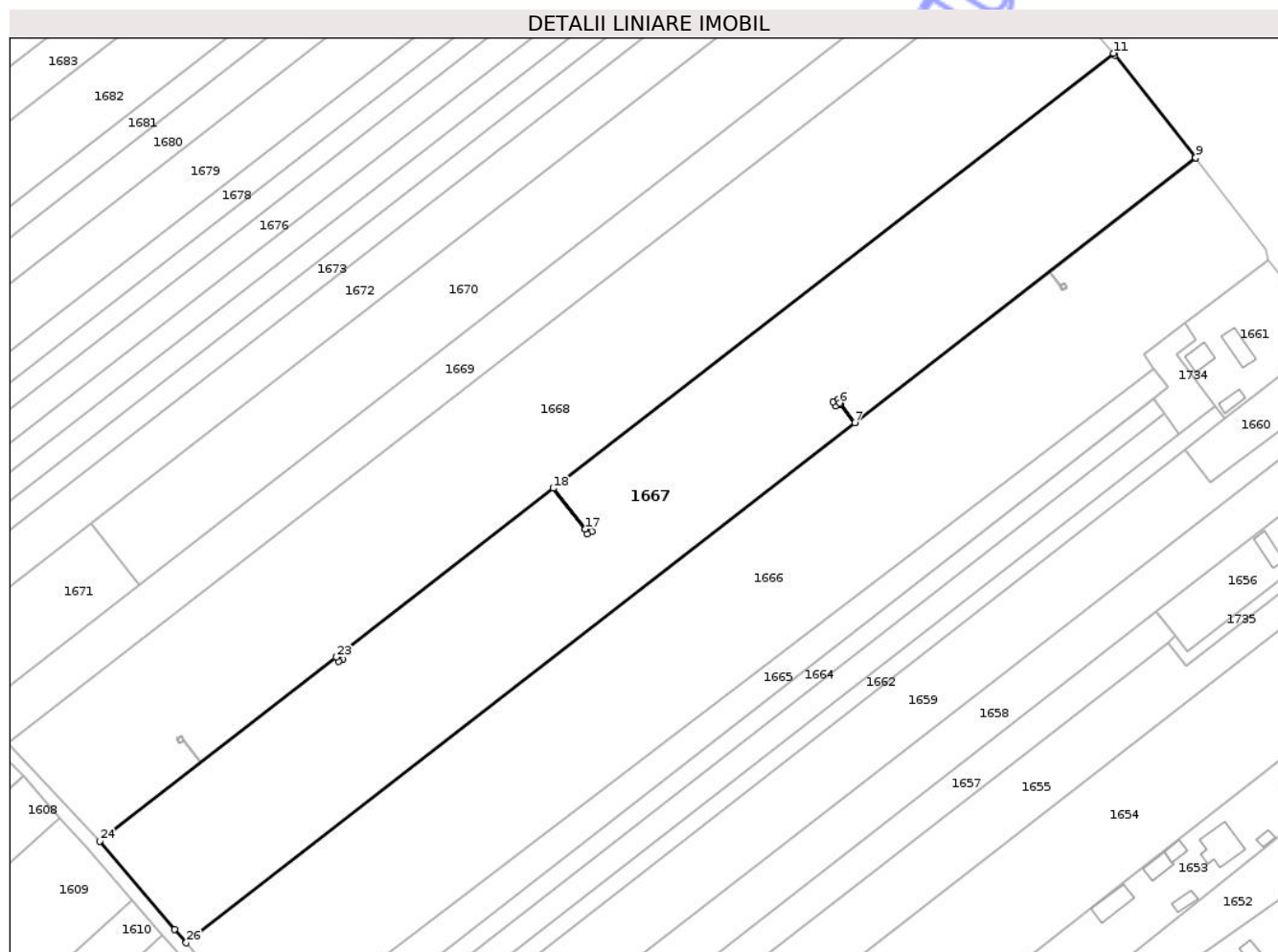
C. Partea III. SARCINI .

Inscrieri privind dezmembramintele dreptului de proprietate, drepturi reale de garanție și sarcini	Referințe
NU SUNT	

Teren

Nr cadastral	Suprafața (mp)*	Observații / Referințe
51063	15.000	

* Suprafața este determinată în planul de proiecție Stereo 70.



Date referitoare la teren

Crt	Categorie folosință	Intravilan	Suprafața (mp)	Tarla	Parcelă	Nr. topo	Observații / Referințe
1	arabil	NU	12.700	26	571/65	-	
2	arabil	DA	300	26	571/65	-	INTRAVILAN PUG
3	arabil	DA	2.000	26	571/630	-	INTRAVILAN PUG

Lungime Segmente

1) Valorile lungimilor segmentelor sunt obținute din proiecție în plan.

Punct început	X / Y	Punct sfârșit	X / Y	Lungime segment (** (m))
1	600.789,932 727.811,323	2	600.785,52 727.817,004	7.193
3	600.784,185 727.816,32	4	600.783,5 727.817,654	1.5
5	600.784,835 727.818,339	6	600.785,397 727.817,245	1.23
7	600.789,941 727.811,394	8	600.890,961 727.889,848	127.907

Punct început	X / Y	Punct sfârșit	X / Y	Lungime segment (** (m))
2	600.785,52 727.817,004	3	600.784,185 727.816,32	1.5
4	600.783,5 727.817,654	5	600.784,835 727.818,339	1.5
6	600.785,397 727.817,245	7	600.789,941 727.811,394	7.408
8	600.890,961 727.889,848	9	600.890,912 727.889,911	0.08

Punct început	X / Y	Punct sfârșit	X / Y	Lungime segment (** (m)
9	600.890,912 727.889,911	10	600.866,994 727.920,309	38.68
11	600.866,511 727.920,853	12	600.700,601 727.792,005	210.067
13	600.709,981 727.779,927	14	600.711,27 727.780,589	1.449
15	600.711,955 727.779,254	16	600.710,621 727.778,569	1.5
17	600.709,936 727.779,904	18	600.700,531 727.792,014	15.333
19	600.636,235 727.742,08	20	600.637,513 727.742,736	1.437
21	600.638,198 727.741,402	22	600.636,864 727.740,717	1.5
23	600.636,209 727.741,992	24	600.566,041 727.687,498	88.844
25	600.588,336 727.661,443	26	600.591,771 727.657,428	5.283

Punct început	X / Y	Punct sfârșit	X / Y	Lungime segment (** (m)
10	600.866,994 727.920,309	11	600.866,511 727.920,853	0.728
12	600.700,601 727.792,005	13	600.709,981 727.779,927	15.292
14	600.711,27 727.780,589	15	600.711,955 727.779,254	1.5
16	600.710,621 727.778,569	17	600.709,936 727.779,904	1.5
18	600.700,531 727.792,014	19	600.636,235 727.742,08	81.409
20	600.637,513 727.742,736	21	600.638,198 727.741,402	1.5
22	600.636,864 727.740,717	23	600.636,209 727.741,992	1.433
24	600.566,041 727.687,498	25	600.588,336 727.661,443	34.292
26	600.591,771 727.657,428	1	600.789,932 727.811,323	250.901

** Lungimile segmentelor sunt determinate în planul de proiecție Stereo 70 și sunt rotunjite la 1 milimetru.

*** Distanța dintre puncte este formată din segmente cumulate ce sunt mai mici decât valoarea 1 milimetru.

Neutilizabil în
Civil

**DATE DESPRE IMOBILUL NR. 1668**

Oficiul de Cadastru și Publicitate Imobiliară BOTOSANI
Biroul de Cadastru și Publicitate Imobiliară Dorohoi

A. Partea I. Descrierea imobilului

Nr. CF vechi:18
Nr. cadastral vechi:62
Nr. topografic:;

TEREN Necunoscut

Adresa: Loc. Hulubesti, Nr. ,, Jud. Botosani

Nr. Crt	Nr cadastral Nr. topografic	Suprafata* (mp)	Observatii / Referinta
A1	50604	15.000	Sector cadastral:32 Teren neimprejmuit;

B. Partea II. Proprietari și acte

Inscrieri privitoare la dreptul de proprietate și alte drepturi reale		Referinta
155 / 07/02/2001		
Act Notarial nr. 394, din 07/02/2001 emis de BNP „Ioan AMARIE” Dorohoi;		
B1	Intabulare, drept de PROPRIETATE, dobandit prin Conventie, cota actuala 1/1, cota initiala 1/1 1) ADUMITRACESEI TOADER , căsătorit. Lipsa C.N.P. <i>OBSERVATII: (provenita din conversia CF 18)</i>	A1

C. Partea III. SARCINI .

Inscrieri privind dezmembramintele dreptului de proprietate, drepturi reale de garanție și sarcini	Referinta
NU SUNT	

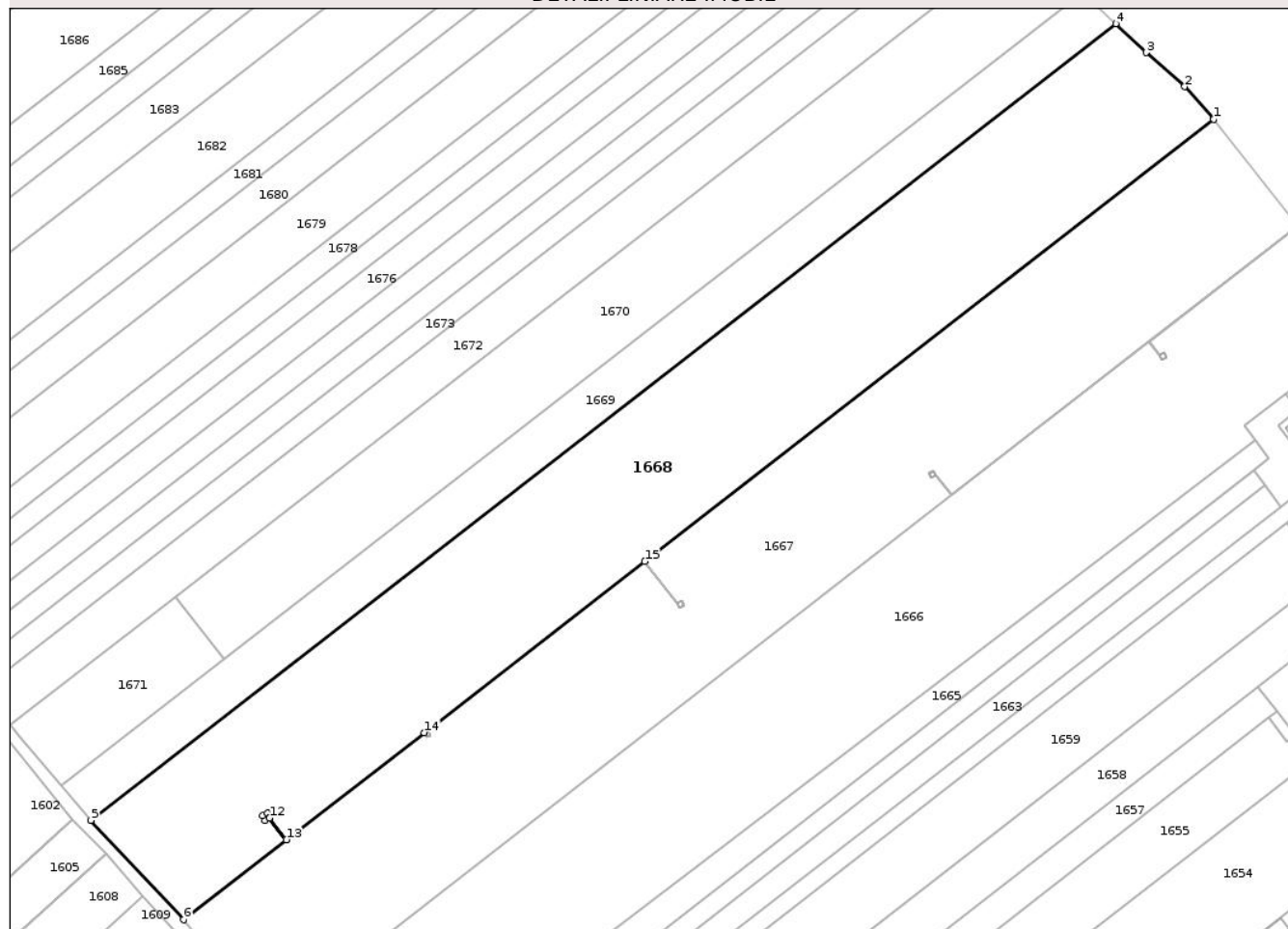
Anexa Nr. 1 La Partea I

Teren

Nr cadastral	Suprafața (mp)*	Observații / Referințe
50604	15.000	

* Suprafața este determinată în planul de proiecție Stereo 70.

DETALII LINIARE IMOBIL



Date referitoare la teren

Crt	Categorie folosință	Intravilan	Suprafața (mp)	Tarla	Parcelă	Nr. topo	Observații / Referințe
1	arabil	NU	12.664	26	571/58	-	
2	arabil	DA	2.336	26	571/58	-	INTRAVILAN PUG

Lungime Segmente

1) Valorile lungimilor segmentelor sunt obținute din proiecție în plan.

Punct început	X / Y	Punct sfârșit	X / Y	Lungime segment (** (m)
1	600.866,478 727.920,891	2	600.858,049 727.930,396	12.704
2	600.858,049 727.930,396	3	600.846,863 727.940,331	14.961
3	600.846,863 727.940,331	4	600.837,935 727.948,737	12.263
4	600.837,935 727.948,737	5	600.538,989 727.716,571	378.51

Punct început	X / Y	Punct sfârșit	X / Y	Lungime segment (** (m)
5	600.538,989 727.716,571	6	600.565,966 727.687,586	39.596
6	600.565,966 727.687,586	7	600.595,959 727.710,873	37.972
7	600.595,959 727.710,873	8	600.591,041 727.717,206	8.019
8	600.591,041 727.717,206	9	600.589,752 727.716,545	1.449
9	600.589,752 727.716,545	10	600.589,067 727.717,879	1.5
10	600.589,067 727.717,879	11	600.590,401 727.718,564	1.5
11	600.590,401 727.718,564	12	600.591,086 727.717,23	1.5
12	600.591,086 727.717,23	13	600.596,029 727.710,864	8.059
13	600.596,029 727.710,864	14	600.636,235 727.742,08	50.902
14	600.636,235 727.742,08	15	600.700,531 727.792,014	81.409
15	600.700,531 727.792,014	1	600.866,478 727.920,891	210.113

** Lungimile segmentelor sunt determinate în planul de proiecție Stereo 70 și sunt rotunjite la 1 milimetru.

*** Distanța dintre puncte este formată din segmente cumulate ce sunt mai mici decât valoarea 1 milimetru.

**DATE DESPRE IMOBILUL NR. 1669**

Oficiul de Cadastru și Publicitate Imobiliară BOTOSANI
Biroul de Cadastru și Publicitate Imobiliară Dorohoi

A. Partea I. Descrierea imobilului

TEREN Necunoscut

Nr. topografic: ,

Adresa: Loc. Hulubesti, Nr. ,, Jud. Botosani

Nr. Crt	Nr cadastral Nr. topografic	Suprafața* (mp)	Observații / Referințe
A1	51671	5.000	Sector cadastral:32 Teren neimprejmuit;

B. Partea II. Proprietari și acte

Inscrieri privitoare la dreptul de proprietate și alte drepturi reale	Referințe
26742 / 20/09/2021	
Act Notarial nr. 1860, din 13/09/2021 emis de BIN Amarie I. IOAN;	
B9	A1
Intabulare, drept de PROPRIETATE, dobandit prin Conventie, cota actuala 1/1, cota initiala 1/1	
1) CIOCOIU FLORIN - GICA, căsătorit cu	
2) CIOCOIU IOANA TEODORA, bun comun	


C. Partea III. SARCINI .

Inscrieri privind dezmembramintele dreptului de proprietate, drepturi reale de garanție și sarcini	Referințe
NU SUNT	

Teren

Nr cadastral	Suprafața (mp)*	Observații / Referințe
51671	5.000	

* Suprafața este determinată în planul de proiecție Stereo 70.



Date referitoare la teren

Crt	Categorie folosință	Intravilan	Suprafața (mp)	Tarla	Parcelă	Nr. topo	Observații / Referințe
1	arabil	NU	4.250	26	571/61	-	
2	arabil	DA	750	26	571/61	-	INTRAVILAN PUG

Lungime Segmente

1) Valorile lungimilor segmentelor sunt obținute din proiecție în plan.

Punct început	X / Y	Punct sfârșit	X / Y	Lungime segment (** (m)
1	600.577,857 727.763,514	2	600.530,432 727.726,683	60.048
2	600.530,432 727.726,683	3	600.538,524 727.717,07	12.565
3	600.538,524 727.717,07	4	600.538,989 727.716,571	0.683
4	600.538,989 727.716,571	5	600.837,935 727.948,737	378.51

Punct început	X / Y	Punct sfârșit	X / Y	Lungime segment (** (m)
5	600.837,935 727.948,737	6	600.830,064 727.956,148	10.811
6	600.830,064 727.956,148	7	600.828,229 727.957,957	2.577
7	600.828,229 727.957,957	1	600.577,857 727.763,514	317.007

** Lungimile segmentelor sunt determinate în planul de proiecție Stereo 70 și sunt rotunjite la 1 milimetru.

*** Distanța dintre puncte este formată din segmente cumulate ce sunt mai mici decât valoarea 1 milimetru.

Neutilizabil în Circuitul Civil

**DATE DESPRE IMOBILUL NR. 1670**

Oficiul de Cadastru și Publicitate Imobiliară BOTOSANI
Biroul de Cadastru și Publicitate Imobiliară Dorohoi

A. Partea I. Descrierea imobilului

TEREN Necunoscut

Adresa: Loc. Hulubesti, Nr. ,, Jud. Botosani

Nr. Crt	Nr cadastral Nr. topografic	Suprafața* (mp)	Observații / Referințe
A1		7.300	Sector cadastral:32 Teren neimprejmuit;

B. Partea II. Proprietari și acte

Inscrieri privitoare la dreptul de proprietate și alte drepturi reale	Referințe
/	
Act Administrativ nr. 143376, din 03/03/2004 emis de CJSIPT BOTOSANI (Titlu proprietate);	
B1	A1
Intabulare, drept de PROPRIETATE, dobandit prin Reconstituire, cota actuala 1/1, cota initiala 1/1 1) DUMITRAS PETRU, Lipsa C.N.P.	

C. Partea III. SARCINI .

Inscrieri privind dezmembramintele dreptului de proprietate, drepturi reale de garanție și sarcini	Referințe
NU SUNT	

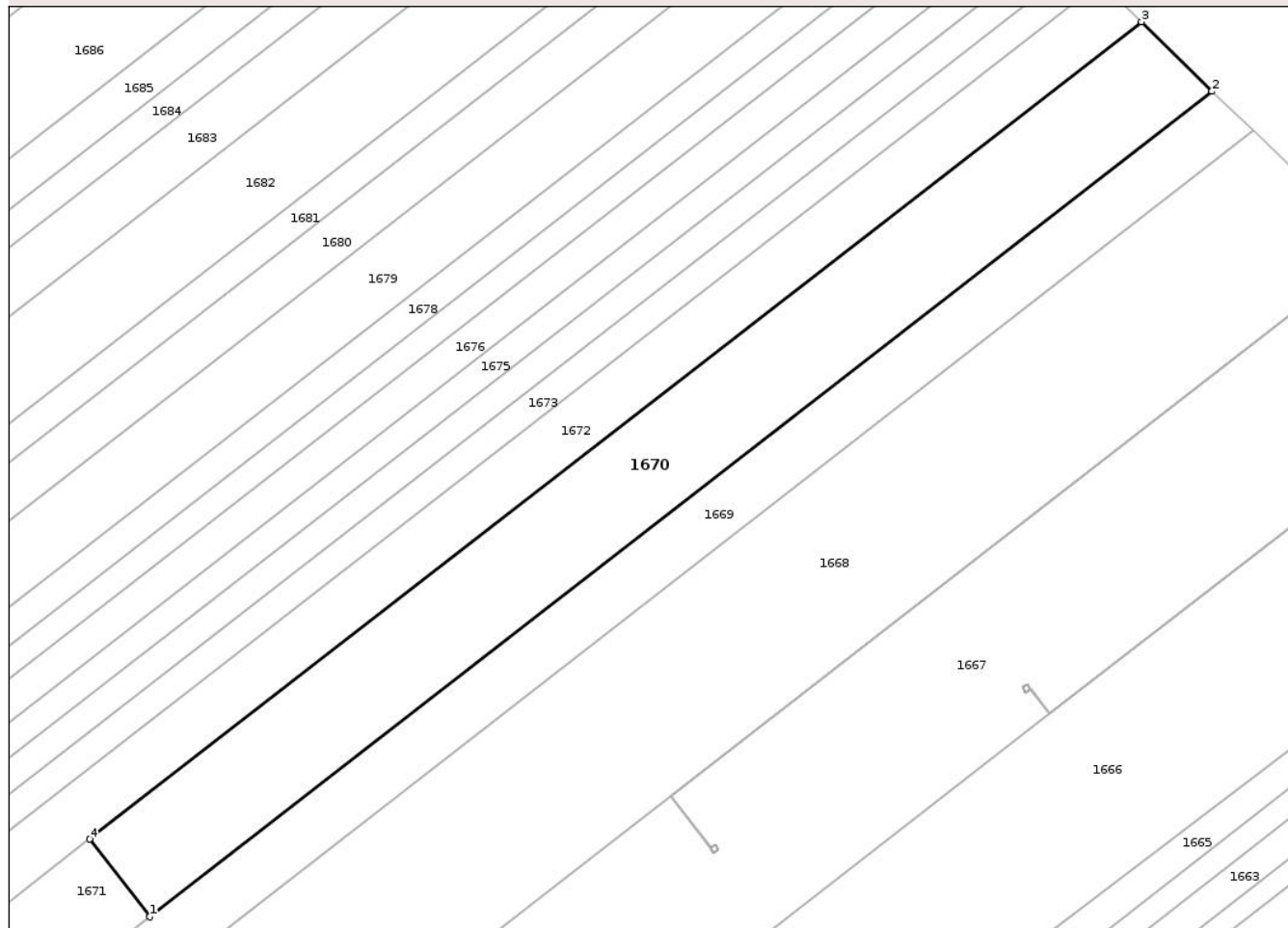
Anexa Nr. 1 La Partea I

Teren

Nr cadastral	Suprafața (mp)*	Observații / Referințe
	7.300	

* Suprafața este determinată în planul de proiecție Stereo 70.

DETALII LINIARE IMOBIL



Date referitoare la teren

Crt	Categorie folosință	Intravilan	Suprafața (mp)	Tarla	Parcelă	Nr. topo	Observații / Referințe
1	arabil	NU	6.016	26	571/62	-	
2	arabil	DA	1.284	26	571/62	-	INTRAVILAN PUG

Lungime Segmente

1) Valorile lungimilor segmentelor sunt obținute din proiecție în plan.

Punct început	X / Y	Punct sfârșit	X / Y	Lungime segment (** (m))
1	600.577,857 727.763,514	2	600.828,229 727.957,957	317.007
2	600.828,229 727.957,957	3	600.811,601 727.974,343	23.345
3	600.811,601 727.974,343	4	600.563,664 727.781,79	313.925
4	600.563,664 727.781,79	1	600.577,857 727.763,514	23.14

** Lungimile segmentelor sunt determinate în planul de proiecție Stereo 70 și sunt rotunjite la 1 milimetru.

*** Distanța dintre puncte este formată din segmente cumulate ce sunt mai mici decât valoarea 1 milimetru.

Neutilizabil în Circuitul
Civil

**DATE DESPRE IMOBILUL NR. 1671**

Oficiul de Cadastru și Publicitate Imobiliară BOTOSANI
Biroul de Cadastru și Publicitate Imobiliară Dorohoi

A. Partea I. Descrierea imobilului

TEREN Extravilan

Adresa: Jud. Botosani

Nr. Crt	Nr cadastral Nr. topografic	Suprafața* (mp)	Observații / Referințe
A1		1.400	Sector cadastral:32 Teren neimprejmuit;

B. Partea II. Proprietari și acte

Inscrieri privitoare la dreptul de proprietate și alte drepturi reale	Referințe
/	
Act Administrativ nr. 130230, din 27/02/2003 emis de CJSIPT BOTOSANI (Titlu proprietate);	
B1	A1
Intabulare, drept de PROPRIETATE, dobandit prin Reconstituire, cota actuala 1/1, cota initiala 1/1 1) DUMITRAS NECULAI, Lipsa C.N.P.	

C. Partea III. SARCINI .

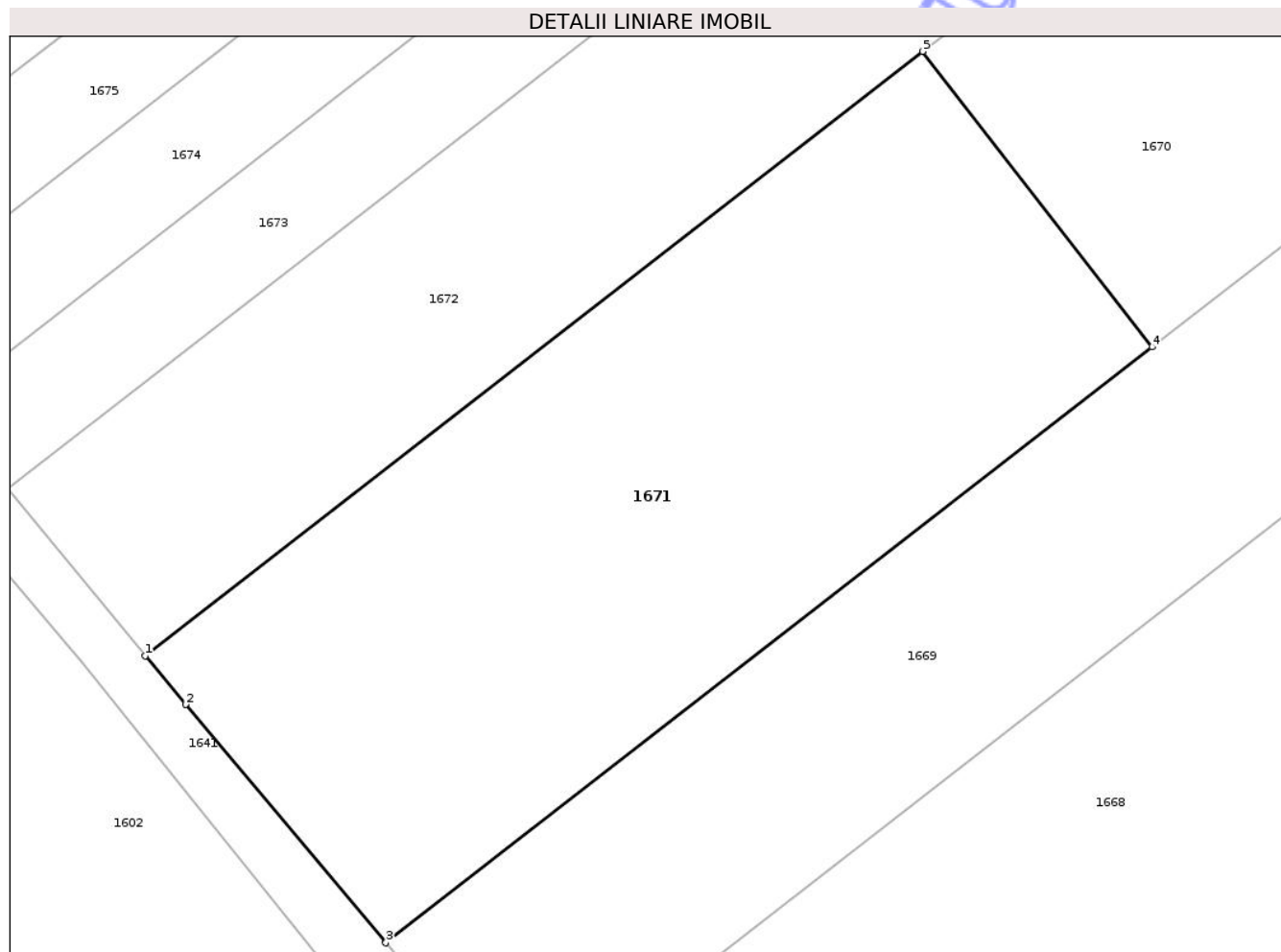
Inscrieri privind dezmembramintele dreptului de proprietate, drepturi reale de garanție și sarcini	Referințe
NU SUNT	

Anexa Nr. 1 La Partea I

Teren

Nr cadastral	Suprafața (mp)*	Observații / Referințe
	1.400	

* Suprafața este determinată în planul de proiecție Stereo 70.



Date referitoare la teren

Crt	Categorie folosință	Intravilan	Suprafața (mp)	Tarla	Parcelă	Nr. topo	Observații / Referințe
1	arabil	NU	1.400	26	571/159	-	

Lungime Segmente

1) Valorile lungimilor segmentelor sunt obținute din proiecție în plan.

Punct început	X / Y	Punct sfârșit	X / Y	Lungime segment (** (m)
1	600.515,552 727.744,426	2	600.518,033 727.741,412	3.903
2	600.518,033 727.741,412	3	600.530,432 727.726,683	19.253
3	600.530,432 727.726,683	4	600.577,857 727.763,514	60.048
4	600.577,857 727.763,514	5	600.563,664 727.781,79	23.14
5	600.563,664 727.781,79	1	600.515,552 727.744,426	60.917

** Lungimile segmentelor sunt determinate în planul de proiecție Stereo 70 și sunt rotunjite la 1 milimetru.

*** Distanța dintre puncte este formată din segmente cumulate ce sunt mai mici decât valoarea 1 milimetru.

Neutilizabil în Circuitul
Civil

**DATE DESPRE IMOBILUL NR. 1683**

Oficiul de Cadastru și Publicitate Imobiliară BOTOSANI
Biroul de Cadastru și Publicitate Imobiliară Dorohoi

A. Partea I. Descrierea imobilului

TEREN Necunoscut

Adresa: Loc. Hulubesti, Nr. ,, Jud. Botosani

Nr. Crt	Nr cadastral Nr. topografic	Suprafața* (mp)	Observații / Referințe
A1		4.800	Sector cadastral:32 Teren neimprejmuit;

B. Partea II. Proprietari și acte

Inscrieri privitoare la dreptul de proprietate și alte drepturi reale	Referințe
/	
Act Administrativ nr. 66011, din 31/05/1999 emis de CJSIPT BOTOSANI (Titlu proprietate);	
B1	A1
Intabulare, drept de PROPRIETATE, dobandit prin Reconstituire, cota actuala 1/1, cota initiala 1/1 1) ASOLTANEI ANICA, Lipsa C.N.P.	


C. Partea III. SARCINI .

Inscrieri privind dezmembramintele dreptului de proprietate, drepturi reale de garanție și sarcini	Referințe
NU SUNT	

Teren

Nr cadastral	Suprafața (mp)*	Observații / Referințe
	4.800	

* Suprafața este determinată în planul de proiecție Stereo 70.



Date referitoare la teren

Crt	Categorie folosință	Intravilan	Suprafața (mp)	Tarla	Parcelă	Nr. topo	Observații / Referințe
1	arabil	NU	4.112	26	571/48	-	
2	arabil	DA	688	26	571/48	-	INTRAVILAN PUG

Lungime Segmente

1) Valorile lungimilor segmentelor sunt obținute din proiecție în plan.

Punct început	X / Y	Punct sfârșit	X / Y	Lungime segment (** (m))
1	600.432,155 727.833,759	2	600.441,981 727.825,258	12.992
2	600.441,981 727.825,258	3	600.738,927 728.055,871	375.978
3	600.738,927 728.055,871	4	600.730,607 728.065,003	12.353
4	600.730,607 728.065,003	5	600.730,328 728.065,325	0.426

Punct început	X / Y	Punct sfârșit	X / Y	Lungime segment (** (m)
5	600.730,328 728.065,325	1	600.432,155 727.833,759	377.532

** Lungimile segmentelor sunt determinate în planul de proiecție Stereo 70 și sunt rotunjite la 1 milimetru.

*** Distanța dintre puncte este formată din segmente cumulate ce sunt mai mici decât valoarea 1 milimetru.

Neutilizabil în Circuitul Civil

**DATE DESPRE IMOBILUL NR. 1684**

Oficiul de Cadastru și Publicitate Imobiliară BOTOSANI
Biroul de Cadastru și Publicitate Imobiliară Dorohoi

A. Partea I. Descrierea imobilului

TEREN Necunoscut

Nr. topografic: ,

Adresa: Loc. Hulubesti, Nr. ,, Jud. Botosani

Nr. Crt	Nr cadastral Nr. topografic	Suprafața* (mp)	Observații / Referințe
A1	50257	2.700	Sector cadastral:32 Teren neimprejmuit;

B. Partea II. Proprietari și acte

Inscrieri privitoare la dreptul de proprietate și alte drepturi reale	Referințe
8270 / 19/04/2013	
Act Notarial nr. 662, din 18/04/2013 emis de BNPA TEODORESCU DORINA - PRICOP LUIZA;	
B3	A1
Intabulare, drept de PROPRIETATE, dobandit prin Conventie, cota actuala 1/1, cota initiala 1/1	
1) TITIAN IONEL, căsătorit cu	
2) TITIAN DANIELA, bun comun	

C. Partea III. SARCINI .


Inscrieri privind dezmembramintele dreptului de proprietate, drepturi reale de garanție și sarcini	Referințe
NU SUNT	

Anexa Nr. 1 La Partea I

Teren

Nr cadastral	Suprafața (mp)*	Observații / Referințe
50257	2.700	

* Suprafața este determinată în planul de proiecție Stereo 70.



Date referitoare la teren

Crt	Categorie folosință	Intravilan	Suprafața (mp)	Tarla	Parcelă	Nr. topo	Observații / Referințe
1	arabil	NU	2.314	26	571/470	-	
2	arabil	DA	386	26	571/470	-	INTRAVILAN PUG

Lungime Segmente

1) Valorile lungimilor segmentelor sunt obținute din proiecție în plan.

Punct început	X / Y	Punct sfârșit	X / Y	Lungime segment (** (m)
1	600.426,647 727.838,524	2	600.432,155 727.833,759	7.283
2	600.432,155 727.833,759	3	600.730,328 728.065,325	377.532
3	600.730,328 728.065,325	4	600.725,653 728.070,737	7.152
4	600.725,653 728.070,737	1	600.426,647 727.838,524	378.586

** Lungimile segmentelor sunt determinate în planul de proiecție Stereo 70 și sunt rotunjite la 1 milimetru.

*** Distanța dintre puncte este formată din segmente cumulate ce sunt mai mici decât valoarea 1 milimetru.

Neutilizabil în Circuitul
Civil

**DATE DESPRE IMOBILUL NR. 1685**

Oficiul de Cadastru și Publicitate Imobiliară BOTOSANI
Biroul de Cadastru și Publicitate Imobiliară Dorohoi

A. Partea I. Descrierea imobilului

TEREN Necunoscut

Adresa: Loc. Hulubesti, Nr. ,, Jud. Botosani

Nr. Crt	Nr cadastral Nr. topografic	Suprafața* (mp)	Observații / Referințe
A1		3.600	Sector cadastral:32 Teren neimprejmuit;

B. Partea II. Proprietari și acte

Inscrieri privitoare la dreptul de proprietate și alte drepturi reale	Referințe
/	
Act Administrativ nr. 3539, din 14/10/1992 emis de CJSIPT BOTOSANI (Titlu proprietate);	
B1	A1
Intabulare, drept de PROPRIETATE, dobandit prin Reconstituire, cota actuala 1/1, cota initiala 1/1 1) AHAFIA VASILE, Lipsa C.N.P.	

C. Partea III. SARCINI .

Inscrieri privind dezmembramintele dreptului de proprietate, drepturi reale de garanție și sarcini	Referințe
NU SUNT	


Anexa Nr. 1 La Partea I

Teren

Nr cadastral	Suprafața (mp)*	Observații / Referințe
	3.600	

* Suprafața este determinată în planul de proiecție Stereo 70.

DETALII LINIARE IMOBIL



Date referitoare la teren

Crt	Categorie folosință	Intravilan	Suprafața (mp)	Tarla	Parcelă	Nr. topo	Observații / Referințe
1	arabil	NU	3.086	26	571/38	-	
2	arabil	DA	514	26	571/38	-	INTRAVILAN PUG

Lungime Segmente

1) Valorile lungimilor segmentelor sunt obținute din proiecție în plan.

Punct început	X / Y	Punct sfârșit	X / Y	Lungime segment (** (m))
1	600.419,327 727.844,857	2	600.426,647 727.838,524	9.679
2	600.426,647 727.838,524	3	600.725,653 728.070,737	378.586
3	600.725,653 728.070,737	4	600.719,439 728.077,928	9.505
4	600.719,439 728.077,928	1	600.419,327 727.844,857	379.986

** Lungimile segmentelor sunt determinate în planul de proiecție Stereo 70 și sunt rotunjite la 1 milimetru.

*** Distanța dintre puncte este formată din segmente cumulate ce sunt mai mici decât valoarea 1 milimetru.

Neutilizabil în Circuitul
Civil

**DATE DESPRE IMOBILUL NR. 1686**

Oficiul de Cadastru și Publicitate Imobiliară BOTOSANI
Biroul de Cadastru și Publicitate Imobiliară Dorohoi

A. Partea I. Descrierea imobilului

TEREN Necunoscut

Adresa: Loc. Hulubesti, Nr. ,, Jud. Botosani

Nr. Crt	Nr cadastral Nr. topografic	Suprafața* (mp)	Observații / Referințe
A1		10.082	Sector cadastral:32 Teren neimprejmuit;

B. Partea II. Proprietari și acte

Inscrieri privitoare la dreptul de proprietate și alte drepturi reale	Referințe
/	
Act Administrativ nr. 42134, din 20/09/1994 emis de CJSIPT BOTOSANI (Titlu proprietate);	
B1	A1
Intabulare, drept de PROPRIETATE, dobandit prin Reconstituire, cota actuala 1/1, cota initiala 1/1	
1) ANAFI VASILE, Lipsa C.N.P. 2) HAFIA CONSTANTIN, Lipsa C.N.P. 3) HAFIA VIOREL, Lipsa C.N.P. 4) CHIRIAC MARIA, Lipsa C.N.P. 5) ANAFIA PETRU, Lipsa C.N.P. 6) HAFIA MIHAI, Lipsa C.N.P.	

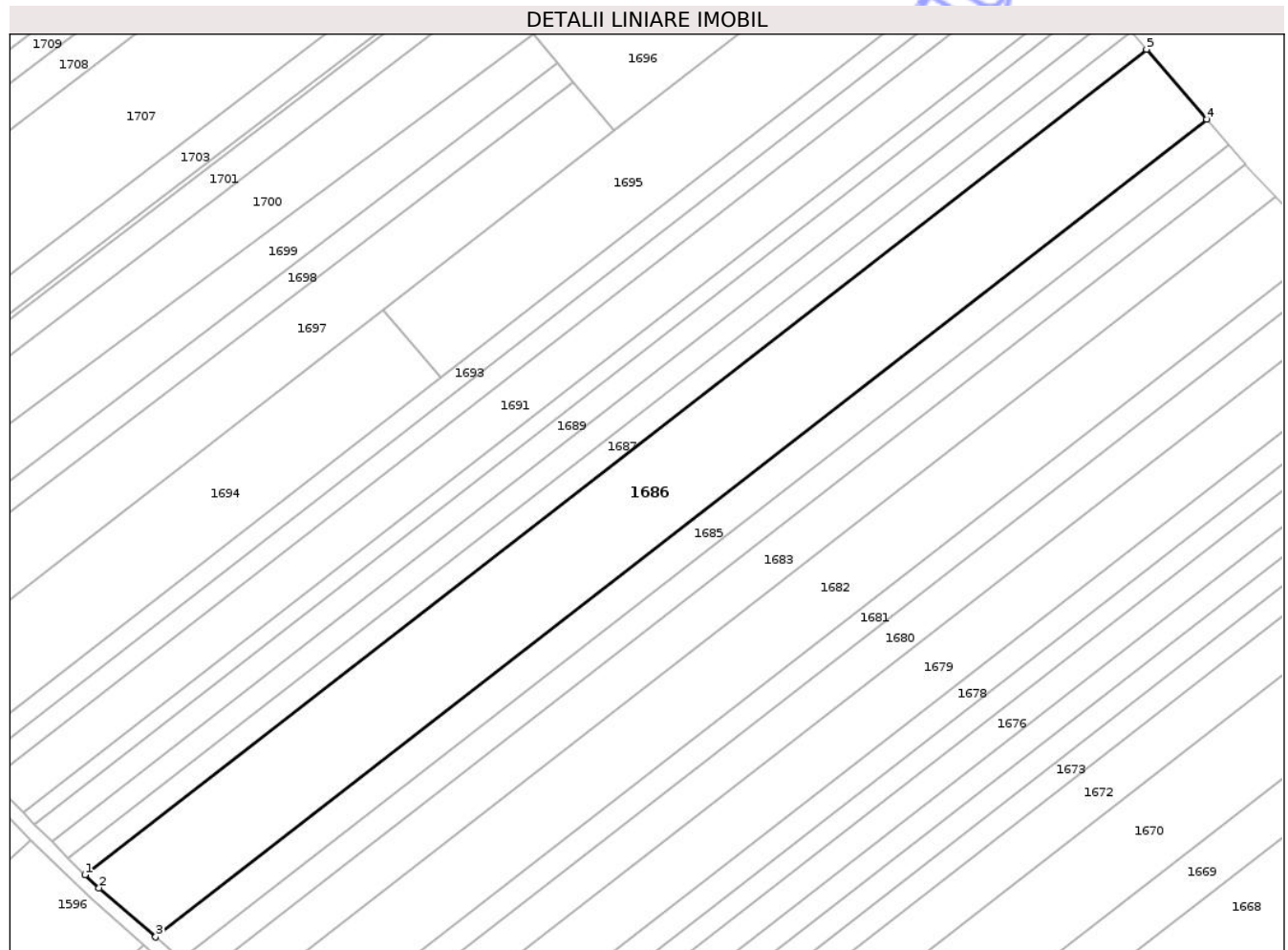
C. Partea III. SARCINI .

Inscrieri privind dezmembramintele dreptului de proprietate, drepturi reale de garanție și sarcini	Referințe
NU SUNT	

Teren

Nr cadastral	Suprafața (mp)*	Observații / Referințe
	10.082	

* Suprafața este determinată în planul de proiecție Stereo 70.



Date referitoare la teren

Crt	Categorie folosință	Intravilan	Suprafața (mp)	Tarla	Parcelă	Nr. topo	Observații / Referințe
1	arabil	NU	8.672	26	571/39	-	
2	arabil	DA	1.410	26	571/39	-	INTRAVILAN PUG

Lungime Segmente

1) Valorile lungimilor segmentelor sunt obținute din proiecție în plan.

Punct început	X / Y	Punct sfârșit	X / Y	Lungime segment (** (m))
1	600.399,096 727.862,569	2	600.403,182 727.858,825	5.542
2	600.403,182 727.858,825	3	600.419,327 727.844,857	21.349
3	600.419,327 727.844,857	4	600.719,439 728.077,928	379.986
4	600.719,439 728.077,928	5	600.702,155 728.097,93	26.435

Punct început	X / Y	Punct sfârșit	X / Y	Lungime segment (** (m)
5	600.702,155 728.097,93	1	600.399,096 727.862,569	383.718

** Lungimile segmentelor sunt determinate în planul de proiecție Stereo 70 și sunt rotunjite la 1 milimetru.

*** Distanța dintre puncte este formată din segmente cumulate ce sunt mai mici decât valoarea 1 milimetru.

Neutilizabil în Circuitul Civil

**DATE DESPRE IMOBILUL NR. 1687**

Oficiul de Cadastru și Publicitate Imobiliară BOTOSANI
Biroul de Cadastru și Publicitate Imobiliară Dorohoi

A. Partea I. Descrierea imobilului

TEREN Necunoscut

Adresa: Loc. Hulubesti, Nr. ,, Jud. Botosani

Nr. Crt	Nr cadastral Nr. topografic	Suprafața* (mp)	Observații / Referințe
A1		2.500	Sector cadastral:32 Teren neimprejmuit;

B. Partea II. Proprietari și acte

Inscrieri privitoare la dreptul de proprietate și alte drepturi reale	Referințe
/	
Act Administrativ nr. 111761, din 30/06/2002 emis de CJSIPT BOTOSANI (Titlu proprietate);	
B1	A1
Intabulare, drept de PROPRIETATE, dobandit prin Reconstituire, cota actuala 1/1, cota initiala 1/1 1) LUPU MANDITA, Lipsa C.N.P.	

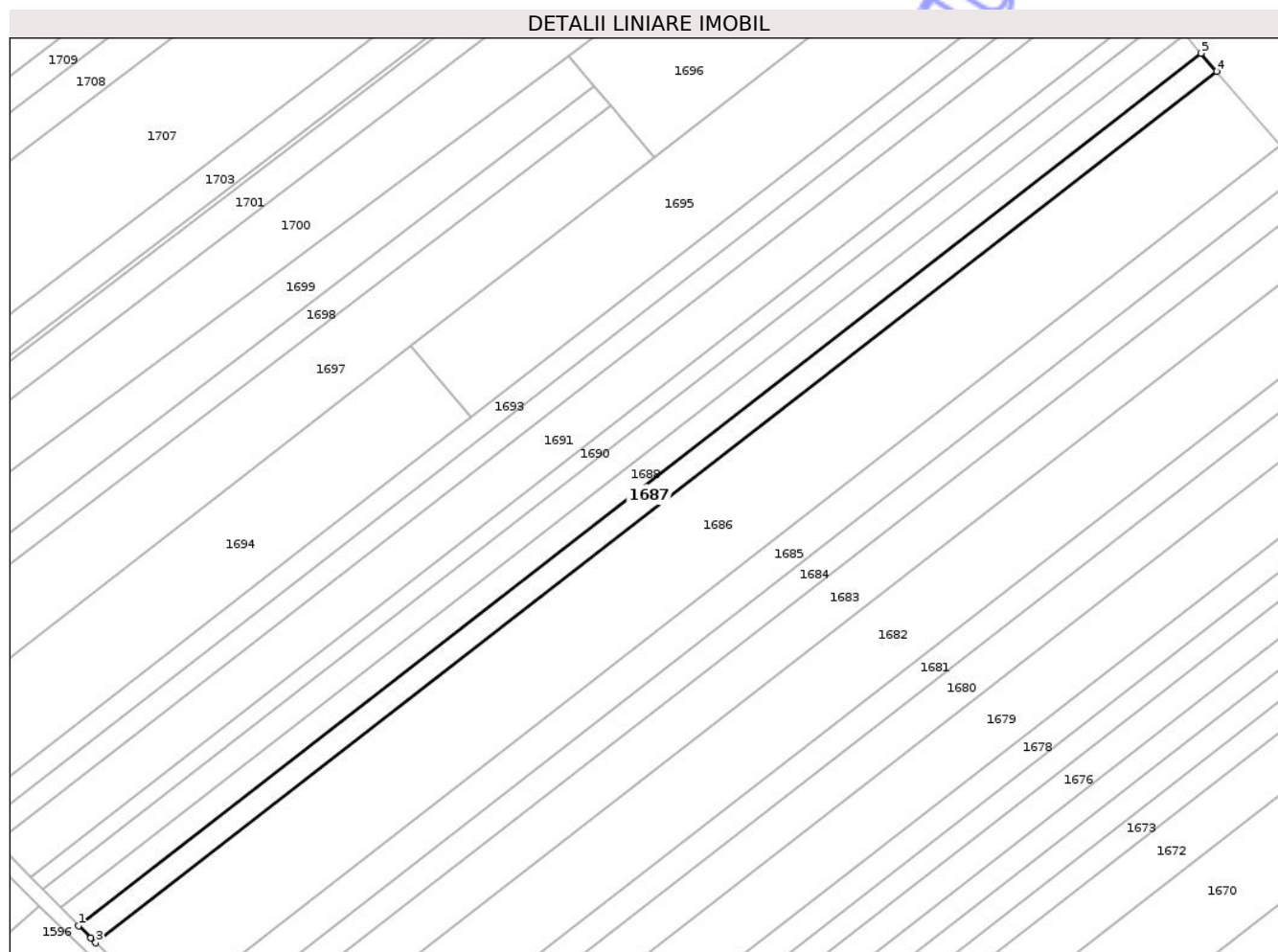
C. Partea III. SARCINI .

Inscrieri privind dezmembramintele dreptului de proprietate, drepturi reale de garanție și sarcini	Referințe
NU SUNT	

Teren

Nr cadastral	Suprafața (mp)*	Observații / Referințe
	2.500	

* Suprafața este determinată în planul de proiecție Stereo 70.



Date referitoare la teren

Crt	Categorie folosință	Intravilan	Suprafața (mp)	Tarla	Parcelă	Nr. topo	Observații / Referințe
1	arabil	NU	2.157	26	571/44	-	
2	arabil	DA	343	26	571/44	-	INTRAVILAN PUG

Lungime Segmente

1) Valorile lungimilor segmentelor sunt obținute din proiecție în plan.

Punct început	X / Y	Punct sfârșit	X / Y	Lungime segment (** (m)
1	600.394,427 727.867,186	2	600.397,725 727.863,825	4.709
2	600.397,725 727.863,825	3	600.399,096 727.862,569	1.859
3	600.399,096 727.862,569	4	600.702,155 728.097,93	383.718
4	600.702,155 728.097,93	5	600.697,893 728.102,863	6.519

Punct început	X / Y	Punct sfârșit	X / Y	Lungime segment (** (m)
5	600.697,893 728.102,863	1	600.394,427 727.867,186	384.233

** Lungimile segmentelor sunt determinate în planul de proiecție Stereo 70 și sunt rotunjite la 1 milimetru.

*** Distanța dintre puncte este formată din segmente cumulate ce sunt mai mici decât valoarea 1 milimetru.

Neutilizabil în Circuitul Civil

**DATE DESPRE IMOBILUL NR. 1688**

Oficiul de Cadastru și Publicitate Imobiliară BOTOSANI
Biroul de Cadastru și Publicitate Imobiliară Dorohoi

A. Partea I. Descrierea imobilului

TEREN Necunoscut

Adresa: Loc. Hulubesti, Nr. ,, Jud. Botosani

Nr. Crt	Nr cadastral Nr. topografic	Suprafața* (mp)	Observații / Referințe
A1		2.600	Sector cadastral:32 Teren neimprejmuit;

B. Partea II. Proprietari și acte

Inscrieri privitoare la dreptul de proprietate și alte drepturi reale	Referințe
/	
Act Administrativ nr. 143327, din 30/11/2003 emis de CJSIPT BOTOSANI (Titlu proprietate);	
B1	A1
Intabulare, drept de PROPRIETATE, dobandit prin Reconstituire, cota actuala 1/1, cota initiala 1/1 1) ABABEI DUMITRU, Lipsa C.N.P.	

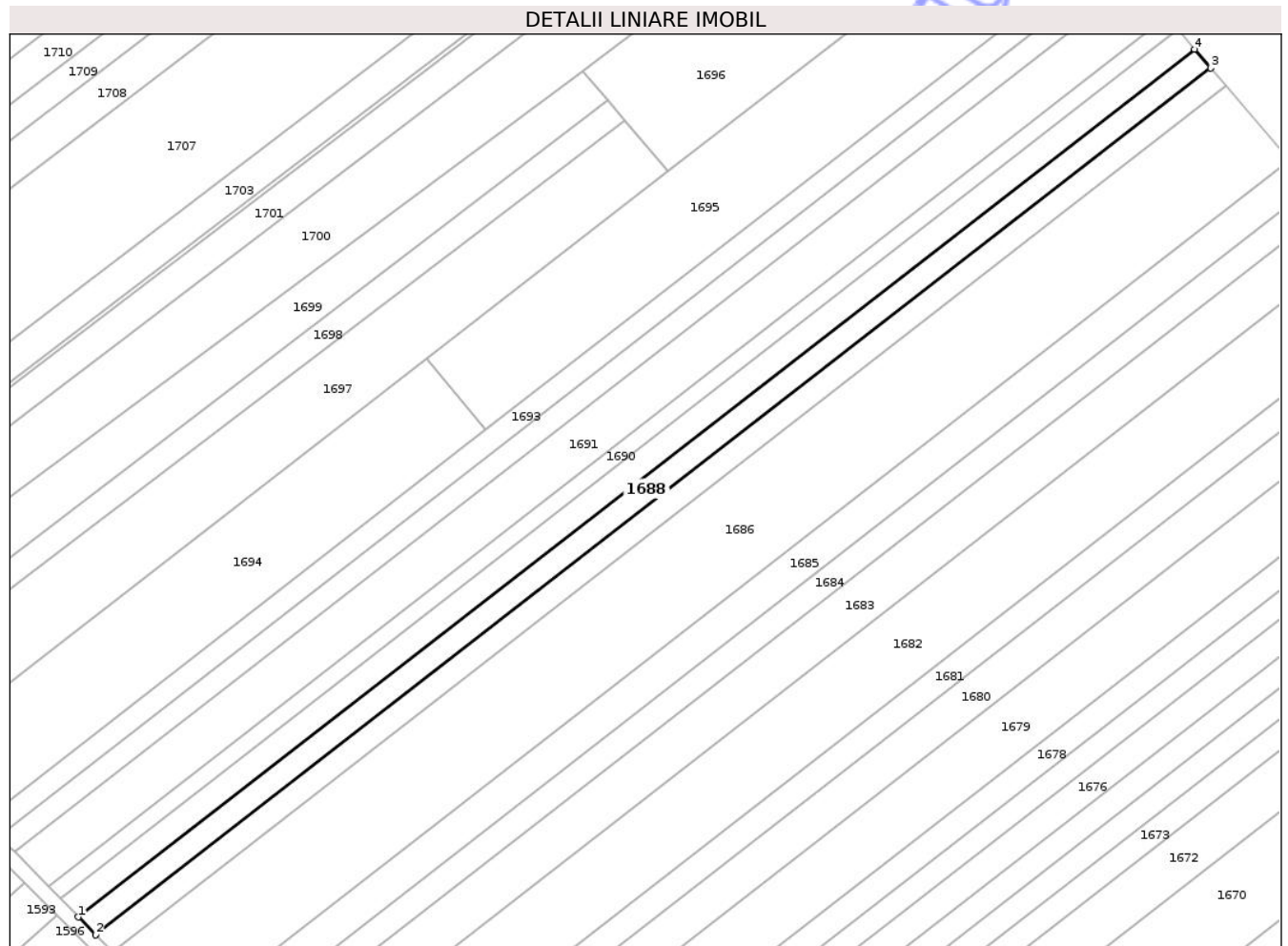
C. Partea III. SARCINI .

Inscrieri privind dezmembramintele dreptului de proprietate, drepturi reale de garanție și sarcini	Referințe
NU SUNT	

Teren

Nr cadastral	Suprafața (mp)*	Observații / Referințe
	2.600	

* Suprafața este determinată în planul de proiecție Stereo 70.



Date referitoare la teren

Crt	Categorie folosință	Intravilan	Suprafața (mp)	Tarla	Parcelă	Nr. topo	Observații / Referințe
1	arabil	NU	2.246	26	571/45	-	
2	arabil	DA	354	26	571/45	-	INTRAVILAN PUG

Lungime Segmente

1) Valorile lungimilor segmentelor sunt obținute din proiecție în plan.

Punct început	X / Y	Punct sfârșit	X / Y	Lungime segment (** (m))
1	600.389,659 727.872,046	2	600.394,427 727.867,186	6.808
2	600.394,427 727.867,186	3	600.697,893 728.102,863	384.233
3	600.697,893 728.102,863	4	600.693,465 728.107,987	6.772
4	600.693,465 728.107,987	1	600.389,659 727.872,046	384.664

** Lungimile segmentelor sunt determinate în planul de proiecție Stereo 70 și sunt rotunjite la 1 milimetru.

*** Distanța dintre puncte este formată din segmente cumulate ce sunt mai mici decât valoarea 1 milimetru.

Neutilizabil în Circuitul
Civil

**DATE DESPRE IMOBILUL NR. 1689**

Oficiul de Cadastru și Publicitate Imobiliară BOTOSANI
Biroul de Cadastru și Publicitate Imobiliară Dorohoi

A. Partea I. Descrierea imobilului

TEREN Necunoscut

Adresa: Loc. Hulubesti, Nr. ,, Jud. Botosani

Nr. Crt	Nr cadastral Nr. topografic	Suprafața* (mp)	Observații / Referințe
A1		2.700	Sector cadastral:32 Teren neimprejmuit;

B. Partea II. Proprietari și acte

Inscrieri privitoare la dreptul de proprietate și alte drepturi reale	Referințe
/	
Act Administrativ nr. 108955, din 31/08/2002 emis de CJSIPT BOTOSANI (Titlu proprietate);	
B1	A1
Intabulare, drept de PROPRIETATE, dobandit prin Reconstituire, cota actuala 1/1, cota initiala 1/1	
1) PURICE ELEONORA, Lipsa C.N.P.	

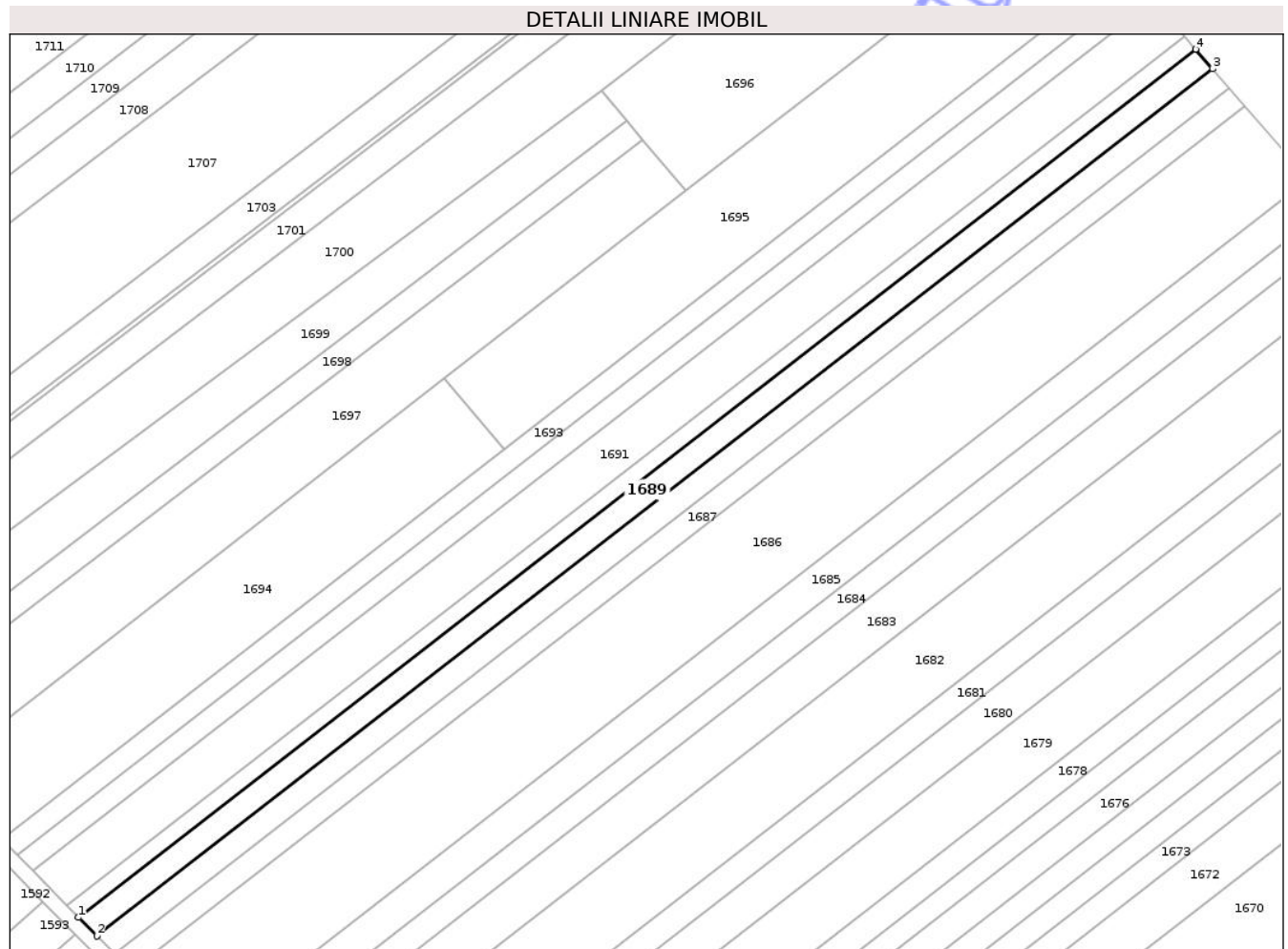
C. Partea III. SARCINI .

Inscrieri privind dezmembramintele dreptului de proprietate, drepturi reale de garanție și sarcini	Referințe
NU SUNT	

Teren

Nr cadastral	Suprafața (mp)*	Observații / Referințe
	2.700	

* Suprafața este determinată în planul de proiecție Stereo 70.



Date referitoare la teren

Crt	Categorie folosință	Intravilan	Suprafața (mp)	Tarla	Parcelă	Nr. topo	Observații / Referințe
1	arabil	NU	2.335	26	571/42	-	
2	arabil	DA	365	26	571/42	-	INTRAVILAN PUG

Lungime Segmente

1) Valorile lungimilor segmentelor sunt obținute din proiecție în plan.

Punct început	X / Y	Punct sfârșit	X / Y	Lungime segment (** (m))
1	600.384,714 727.877,087	2	600.389,659 727.872,046	7.062
2	600.389,659 727.872,046	3	600.693,465 728.107,987	384.664
3	600.693,465 728.107,987	4	600.688,872 728.113,302	7.025
4	600.688,872 728.113,302	1	600.384,714 727.877,087	385.11

** Lungimile segmentelor sunt determinate în planul de proiecție Stereo 70 și sunt rotunjite la 1 milimetru.

*** Distanța dintre puncte este formată din segmente cumulate ce sunt mai mici decât valoarea 1 milimetru.

Neutilizabil în Circuitul
Civil

**DATE DESPRE IMOBILUL NR. 1690**

Oficiul de Cadastru și Publicitate Imobiliară BOTOSANI
Biroul de Cadastru și Publicitate Imobiliară Dorohoi

A. Partea I. Descrierea imobilului

TEREN Necunoscut

Adresa: Loc. Hulubesti, Nr. ,, Jud. Botosani

Nr. Crt	Nr cadastral Nr. topografic	Suprafața* (mp)	Observații / Referințe
A1		1.800	Sector cadastral:32 Teren neimprejmuit;

B. Partea II. Proprietari și acte

Inscrieri privitoare la dreptul de proprietate și alte drepturi reale	Referințe
/	
Act Administrativ nr. 137973, din 07/08/2003 emis de CJSIPT BOTOSANI (Titlu proprietate);	
B1	A1
Intabulare, drept de PROPRIETATE, dobândit prin Reconstituire, cota actuala 1/1, cota initiala 1/1	
1) POPESCU VASILE, Lipsa C.N.P. 2) HRISCU EUGENIA, Lipsa C.N.P. 3) POPESCU GHEORGHE, Lipsa C.N.P. 4) POPESCU CONSTANTIN, Lipsa C.N.P. 5) POPESCU VERONA, Lipsa C.N.P. 6) GRIGOROSCU EUGENIA, Lipsa C.N.P.	

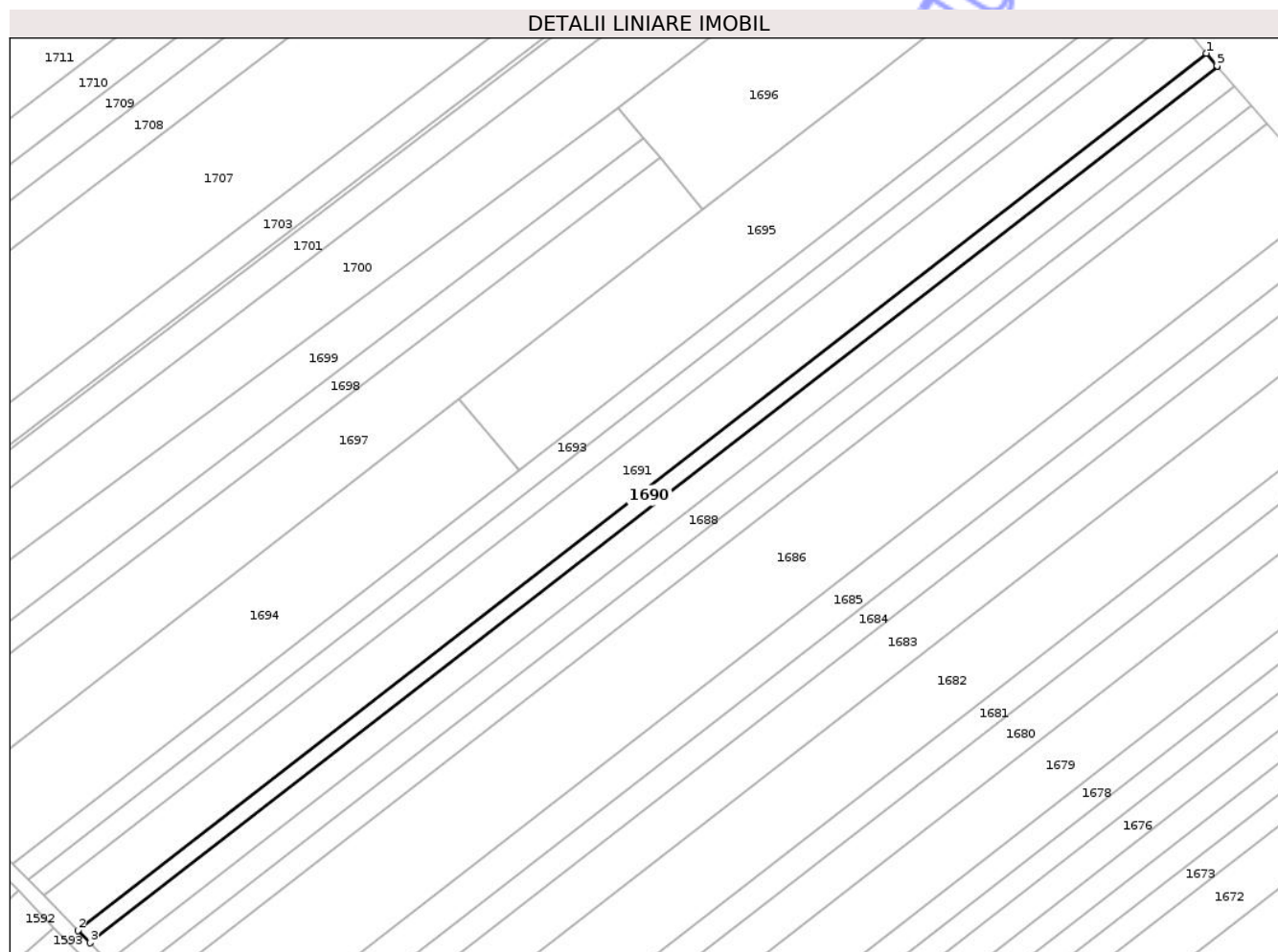
C. Partea III. SARCINI .

Inscrieri privind dezmembramentele dreptului de proprietate, drepturi reale de garanție și sarcini	Referințe
NU SUNT	

Teren

Nr cadastral	Suprafața (mp)*	Observații / Referințe
	1.800	

* Suprafața este determinată în planul de proiecție Stereo 70.



Date referitoare la teren

Crt	Categorie folosință	Intravilan	Suprafața (mp)	Tarla	Parcelă	Nr. topo	Observații / Referințe
1	arabil	NU	1.558	26	571/41	-	
2	arabil	DA	242	26	571/41	-	INTRAVILAN PUG

Lungime Segmente

1) Valorile lungimilor segmentelor sunt obținute din proiecție în plan.

Punct început	X / Y	Punct sfârșit	X / Y	Lungime segment (** (m)
1	600.685,832 728.116,857	2	600.381,42 727.880,445	385.432
2	600.381,42 727.880,445	3	600.384,714 727.877,087	4.703
3	600.384,714 727.877,087	4	600.688,872 728.113,302	385.11
4	600.688,872 728.113,302	5	600.688,731 728.113,466	0.216

Punct început	X / Y	Punct sfârșit	X / Y	Lungime segment (** (m)
5	600.688,731 728.113,466	1	600.685,832 728.116,857	4.461

** Lungimile segmentelor sunt determinate în planul de proiecție Stereo 70 și sunt rotunjite la 1 milimetru.

*** Distanța dintre puncte este formată din segmente cumulate ce sunt mai mici decât valoarea 1 milimetru.

Neutilizabil în Circuitul Civil

**DATE DESPRE IMOBILUL NR. 1691**

Oficiul de Cadastru și Publicitate Imobiliară BOTOSANI
Biroul de Cadastru și Publicitate Imobiliară Dorohoi

A. Partea I. Descrierea imobilului

TEREN Necunoscut

Adresa: Loc. Hulubesti, Nr. ,, Jud. Botosani

Nr. Crt	Nr cadastral Nr. topografic	Suprafața* (mp)	Observații / Referințe
A1		5.000	Sector cadastral:32 Teren neimprejmuit;

B. Partea II. Proprietari și acte

Inscrieri privitoare la dreptul de proprietate și alte drepturi reale	Referințe
/	
Act Administrativ nr. 137967, din 12/08/2003 emis de CJSIPT BOTOSANI (Titlu proprietate);	
B1	A1
Intabulare, drept de PROPRIETATE, dobandit prin Reconstituire, cota actuala 1/1, cota initiala 1/1	
1) CHIRIAC CONSTANTIN, Lipsa C.N.P.	

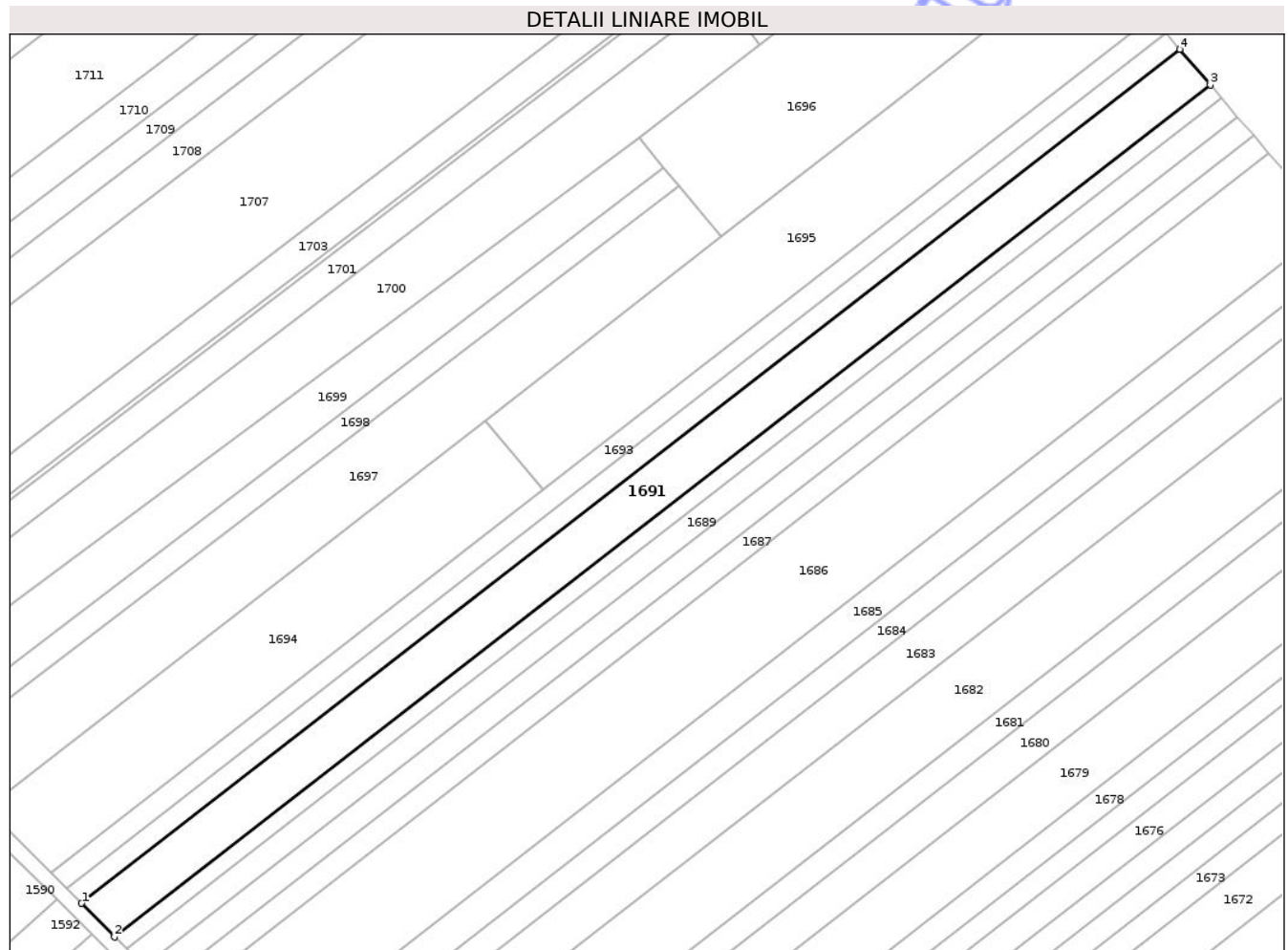
C. Partea III. SARCINI .

Inscrieri privind dezmembramintele dreptului de proprietate, drepturi reale de garanție și sarcini	Referințe
NU SUNT	

Teren

Nr cadastral	Suprafața (mp)*	Observații / Referințe
	5.000	

* Suprafața este determinată în planul de proiecție Stereo 70.



Date referitoare la teren

Crt	Categorie folosință	Intravilan	Suprafața (mp)	Tarla	Parcelă	Nr. topo	Observații / Referințe
1	arabil	NU	4.333	26	571/370	-	
2	arabil	DA	667	26	571/370	-	INTRAVILAN PUG

Lungime Segmente

1) Valorile lungimilor segmentelor sunt obținute din proiecție în plan.

Punct început	X / Y	Punct sfârșit	X / Y	Lungime segment (** (m))
1	600.372,284 727.889,756	2	600.381,42 727.880,445	13.044
2	600.381,42 727.880,445	3	600.685,832 728.116,857	385.432
3	600.685,832 728.116,857	4	600.677,403 728.126,717	12.972
4	600.677,403 728.126,717	1	600.372,284 727.889,756	386.326

** Lungimile segmentelor sunt determinate în planul de proiecție Stereo 70 și sunt rotunjite la 1 milimetru.

*** Distanța dintre puncte este formată din segmente cumulate ce sunt mai mici decât valoarea 1 milimetru.

Neutilizabil în Circuitul
Civil

**DATE DESPRE IMOBILUL NR. 1692**

Oficiul de Cadastru și Publicitate Imobiliară BOTOSANI
Biroul de Cadastru și Publicitate Imobiliară Dorohoi

A. Partea I. Descrierea imobilului

TEREN Necunoscut

Nr. topografic: ,

Adresa: Loc. Hulubesti, Nr. ,, Jud. Botosani

Nr. Crt	Nr cadastral Nr. topografic	Suprafața* (mp)	Observații / Referințe
A1	50694	2.300	Sector cadastral:32 Teren neimprejmuit; Conform titlului de proprietate imobilul se afla in parcela 571/239

B. Partea II. Proprietari și acte

Inscrieri privitoare la dreptul de proprietate și alte drepturi reale	Referințe
30384 / 10/11/2017	
Act Notarial nr. 2628, din 09/11/2017 emis de BIN Amarie I. Ioan;	
B3	A1
Intabulare, drept de PROPRIETATE, dobandit prin Conventie, cota actuala 1/1, cota initiala 1/1	
1) CIOCOIU GICA, căsătorit cu	
2) CIOCOIU LILIANA ASPAZIA, bun comun	

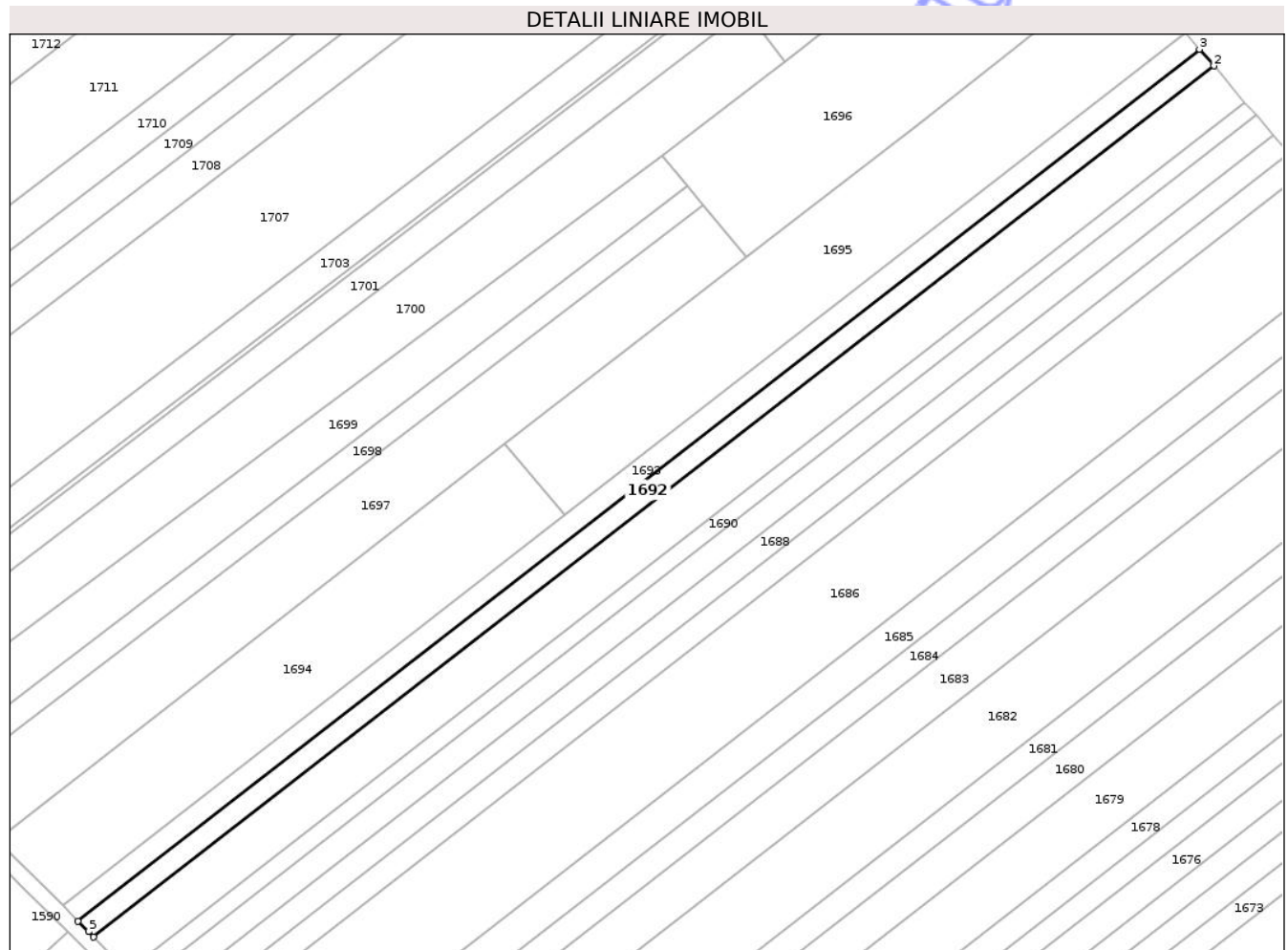
C. Partea III. SARCINI .

Inscrieri privind dezmembramintele dreptului de proprietate, drepturi reale de garanție și sarcini	Referințe
NU SUNT	

Teren

Nr cadastral	Suprafața (mp)*	Observații / Referințe
50694	2.300	Conform titlului de proprietate imobilul se afla in parcela 571/239

* Suprafața este determinată in planul de proiecție Stereo 70.



Date referitoare la teren

Crt	Categorie folosință	Intra vilan	Suprafața (mp)	Tarla	Parcelă	Nr. topo	Observații / Referințe
1	arabil	NU	2.000	26	571/239	-	
2	arabil	DA	300	26	202	-	

Lungime Segmente

1) Valorile lungimilor segmentelor sunt obținute din proiecție în plan.

Punct început	X / Y	Punct sfârșit	X / Y	Lungime segment (** (m)
1	600.372,284 727.889,756	2	600.677,403 728.126,717	386.326
2	600.677,403 728.126,717	3	600.673,532 728.131,244	5.957
3	600.673,532 728.131,244	4	600.368,054 727.894,005	386.781
4	600.368,054 727.894,005	5	600.370,866 727.891,202	3.97

Punct început	X / Y	Punct sfârșit	X / Y	Lungime segment (** (m)
5	600.370,866 727.891,202	1	600.372,284 727.889,756	2.026

** Lungimile segmentelor sunt determinate în planul de proiecție Stereo 70 și sunt rotunjite la 1 milimetru.

*** Distanța dintre puncte este formată din segmente cumulate ce sunt mai mici decât valoarea 1 milimetru.

Neutilizabil în Circuitul Civil

**DATE DESPRE IMOBILUL NR. 1693**

Oficiul de Cadastru și Publicitate Imobiliară BOTOSANI
Biroul de Cadastru și Publicitate Imobiliară Dorohoi

A. Partea I. Descrierea imobilului

TEREN Necunoscut

Adresa: Loc. Hulubesti, Nr. ,, Jud. Botosani

Nr. Crt	Nr cadastral Nr. topografic	Suprafața* (mp)	Observații / Referințe
A1		2.300	Sector cadastral:32 Teren neimprejmuit; Conform titlului de proprietate imobilul se afla in parcela 571/239. Diferenta de 2300mp se regaseste inscrisa in ID 1692

B. Partea II. Proprietari și acte

Inscrieri privitoare la dreptul de proprietate și alte drepturi reale	Referințe
/	
Act Administrativ nr. 108935, din 30/08/2002 emis de CJSIPT BOTOSANI (Titlu proprietate);	
B1	A1
Intabulare, drept de PROPRIETATE, dobandit prin Reconstituire, cota actuala 1/1, cota initiala 1/1	
1) ZUGRAVU MARIA, Lipsa C.N.P.	
2) ZUGRAVU PAVEL, Lipsa C.N.P.	
3) ZUGRAVU VICTOR, Lipsa C.N.P.	
4) ZUGRAVU VASILE, Lipsa C.N.P.	

C. Partea III. SARCINI .

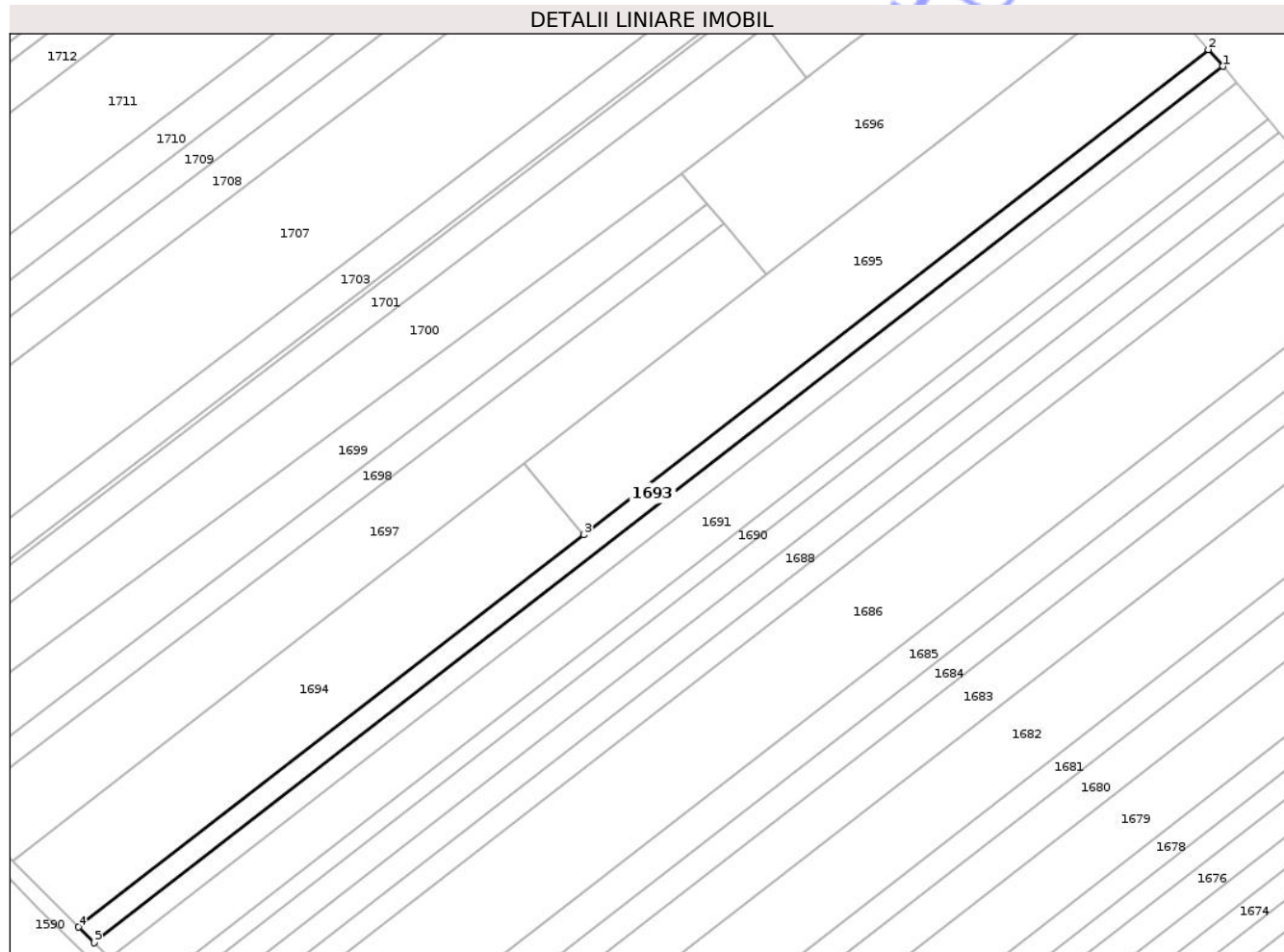
Inscrieri privind dezmembramintele dreptului de proprietate, drepturi reale de garanție și sarcini	Referințe
NU SUNT	

Anexa Nr. 1 La Partea I

Teren

Nr cadastral	Suprafața (mp)*	Observații / Referințe
	2.300	Conform titlului de proprietate imobilul se afla in parcela 571/239. Diferenta de 2300mp se regaseste inscrisa in ID 1692

* Suprafața este determinată în planul de proiecție Stereo 70.



Date referitoare la teren

Crt	Categorie folosință	Intra vilan	Suprafața (mp)	Tarla	Parcelă	Nr. topo	Observații / Referințe
1	arabil	NU	2.000	26	571/239	-	
2	arabil	DA	300	26	202	-	

Lungime Segmente

1) Valorile lungimilor segmentelor sunt obținute din proiecție în plan.

Punct început	X / Y	Punct sfârșit	X / Y	Lungime segment (** (m)
1	600.673,532 728.131,244	2	600.669,663 728.135,764	5.95
2	600.669,663 728.135,764	3	600.500,597 728.004,465	214.063
3	600.500,597 728.004,465	4	600.363,812 727.898,235	173.191
4	600.363,812 727.898,235	5	600.368,054 727.894,005	5.991

Punct început	X / Y	Punct sfârșit	X / Y	Lungime segment (** (m)
5	600.368,054 727.894,005	1	600.673,532 728.131,244	386.781

** Lungimile segmentelor sunt determinate în planul de proiecție Stereo 70 și sunt rotunjite la 1 milimetru.

*** Distanța dintre puncte este formată din segmente cumulate ce sunt mai mici decât valoarea 1 milimetru.

Neutilizabil în Circuitul Civil

**DATE DESPRE IMOBILUL NR. 1694**

Oficiul de Cadastru și Publicitate Imobiliară BOTOSANI
Biroul de Cadastru și Publicitate Imobiliară Dorohoi

A. Partea I. Descrierea imobilului

TEREN Extravilan

Adresa: Jud. Botosani

Nr. Crt	Nr cadastral Nr. topografic	Suprafața* (mp)	Observații / Referințe
A1		4.400	Sector cadastral:32 Teren neimprejmuit;

B. Partea II. Proprietari și acte

Inscrieri privitoare la dreptul de proprietate și alte drepturi reale	Referințe
/	
Act Administrativ nr. 65984, din 25/07/2013 emis de CJSIPT BOTOSANI (Titlu proprietate);	
B1	A1
Intabulare, drept de PROPRIETATE, dobandit prin Reconstituire, cota actuala 1/1, cota initiala 1/1 1) PARASCA ION, Lipsa C.N.P.	

C. Partea III. SARCINI .

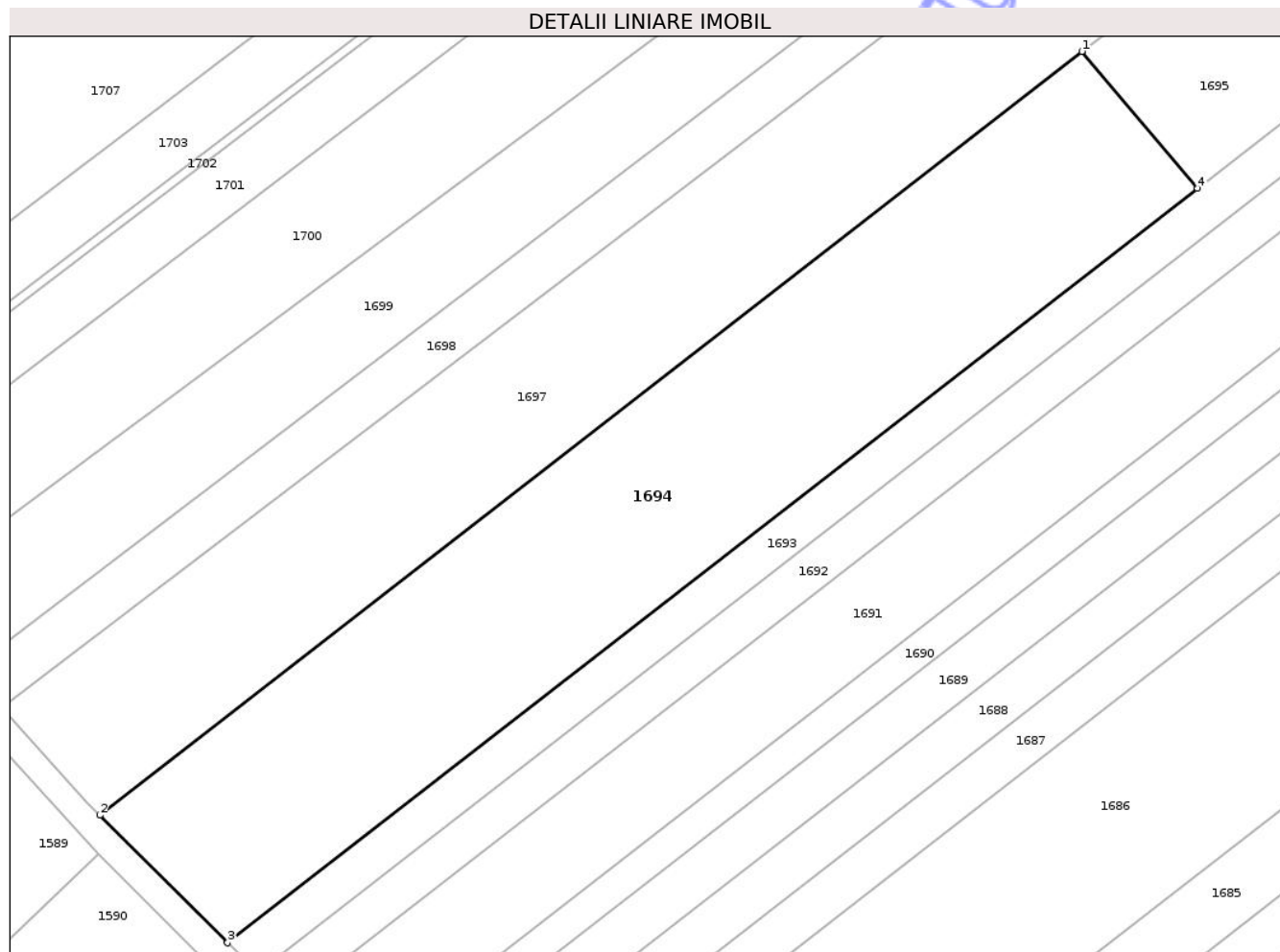
Inscrieri privind dezmembramintele dreptului de proprietate, drepturi reale de garanție și sarcini	Referințe
NU SUNT	

Anexa Nr. 1 La Partea I

Teren

Nr cadastral	Suprafața (mp)*	Observații / Referințe
	4.400	

* Suprafața este determinată în planul de proiecție Stereo 70.



Date referitoare la teren

Crt	Categorie folosință	Intra vilan	Suprafața (mp)	Tarla	Parcelă	Nr. topo	Observații / Referințe
1	arabil	NU	4.400	26	571/42	-	

Lungime Segmente

1) Valorile lungimilor segmentelor sunt obținute din proiecție în plan.

Punct început	X / Y	Punct sfârșit	X / Y	Lungime segment (** (m)
1	600.484,308 728.023,779	2	600.345,79 727.916,203	175.385
2	600.345,79 727.916,203	3	600.363,812 727.898,235	25.449
3	600.363,812 727.898,235	4	600.500,597 728.004,465	173.191
4	600.500,597 728.004,465	1	600.484,308 728.023,779	25.266

** Lungimile segmentelor sunt determinate în planul de proiecție Stereo 70 și sunt rotunjite la 1 milimetru.

*** Distanța dintre puncte este formată din segmente cumulate ce sunt mai mici decât valoarea 1 milimetru.

Neutilizabil în Circuitul
Civil

**DATE DESPRE IMOBILUL NR. 1695**

Oficiul de Cadastru și Publicitate Imobiliară BOTOSANI
Biroul de Cadastru și Publicitate Imobiliară Dorohoi

A. Partea I. Descrierea imobilului

TEREN Necunoscut

Adresa: Loc. Hulubesti, Nr. ,, Jud. Botosani

Nr. Crt	Nr cadastral Nr. topografic	Suprafața* (mp)	Observații / Referințe
A1		5.400	Sector cadastral:32 Teren neimprejmuit; Conform titlului de proprietate imobilul se afla in parcelele 571/45, 202/3

B. Partea II. Proprietari și acte

Inscrieri privitoare la dreptul de proprietate și alte drepturi reale		Referințe
/		
Act Administrativ nr. 137978, din 30/08/2003 emis de CJSIPT BOTOSANI (Titlu proprietate);		
B1	Intabulare, drept de PROPRIETATE, dobandit prin Reconstituire, cota actuala 1/1, cota initiala 1/1 1) VASILCU PETRU, Lipsa C.N.P.	A1

C. Partea III. SARCINI .

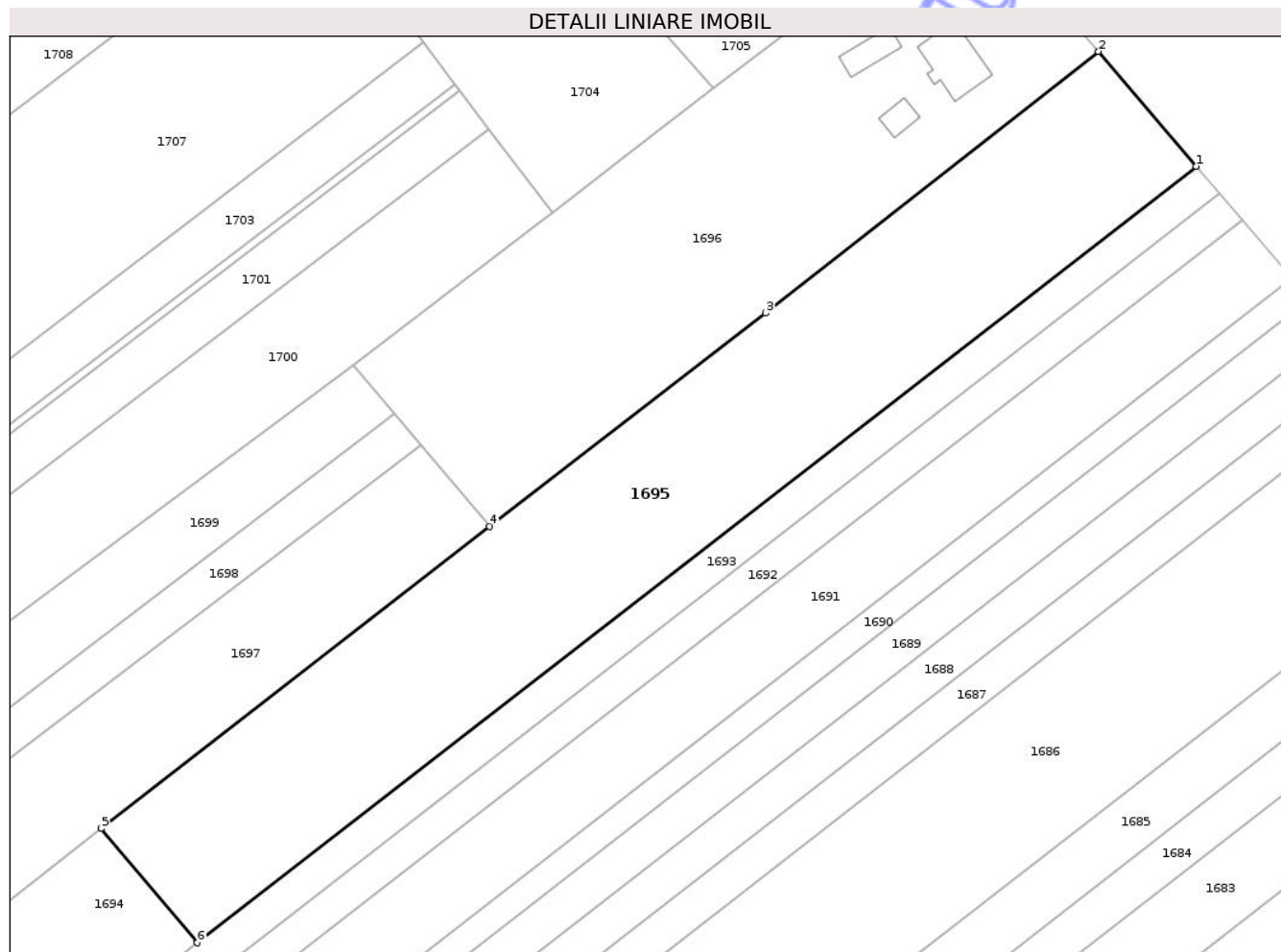
Inscrieri privind dezmembramintele dreptului de proprietate, drepturi reale de garanție și sarcini	Referințe
NU SUNT	

Anexa Nr. 1 La Partea I

Teren

Nr cadastral	Suprafața (mp)*	Observații / Referințe
	5.400	Conform titlului de proprietate imobilul se afla in parcelele 571/45, 202/3

* Suprafața este determinată în planul de proiecție Stereo 70.



Date referitoare la teren

Crt	Categorie folosință	Intra vilan	Suprafața (mp)	Tarla	Parcelă	Nr. topo	Observații / Referințe
1	arabil	NU	3.819	26	571/43	-	
2	arabil	DA	1.391	26	202/3	-	
3	arabil	NU	190	26	571	-	

Lungime Segmente

1) Valorile lungimilor segmentelor sunt obținute din proiecție în plan.

Punct început	X / Y	Punct sfârșit	X / Y	Lungime segment (** (m)
1	600.669,663 728.135,764	2	600.653,12 728.155,176	25.505
2	600.653,12 728.155,176	3	600.596,791 728.110,933	71.627
3	600.596,791 728.110,933	4	600.550,08 728.074,858	59.02
4	600.550,08 728.074,858	5	600.484,308 728.023,779	83.277

Punct început	X / Y	Punct sfârșit	X / Y	Lungime segment (** (m)
5	600.484,308 728.023,779	6	600.500,597 728.004,465	25.266
6	600.500,597 728.004,465	1	600.669,663 728.135,764	214.063

** Lungimile segmentelor sunt determinate în planul de proiecție Stereo 70 și sunt rotunjite la 1 milimetru.

*** Distanța dintre puncte este formată din segmente cumulate ce sunt mai mici decât valoarea 1 milimetru.

Neutilizabil în Circuitul Civil

**DATE DESPRE IMOBILUL NR. 1697**

Oficiul de Cadastru și Publicitate Imobiliară BOTOSANI
Biroul de Cadastru și Publicitate Imobiliară Dorohoi

A. Partea I. Descrierea imobilului

TEREN Extravilan

Adresa: Jud. Botosani

Nr. Crt	Nr cadastral Nr. topografic	Suprafața* (mp)	Observații / Referințe
A1		5.000	Sector cadastral:32 Teren neimprejmuit;

B. Partea II. Proprietari și acte

Inscrieri privitoare la dreptul de proprietate și alte drepturi reale	Referințe
/	
Act Administrativ nr. 66056, din 25/04/2002 emis de CJSIPT BOTOSANI (Titlu proprietate);	
B1	A1
Intabulare, drept de PROPRIETATE, dobandit prin Reconstituire, cota actuala 1/1, cota initiala 1/1 1) MARANCIUC DUMITRU , Lipsa C.N.P.	

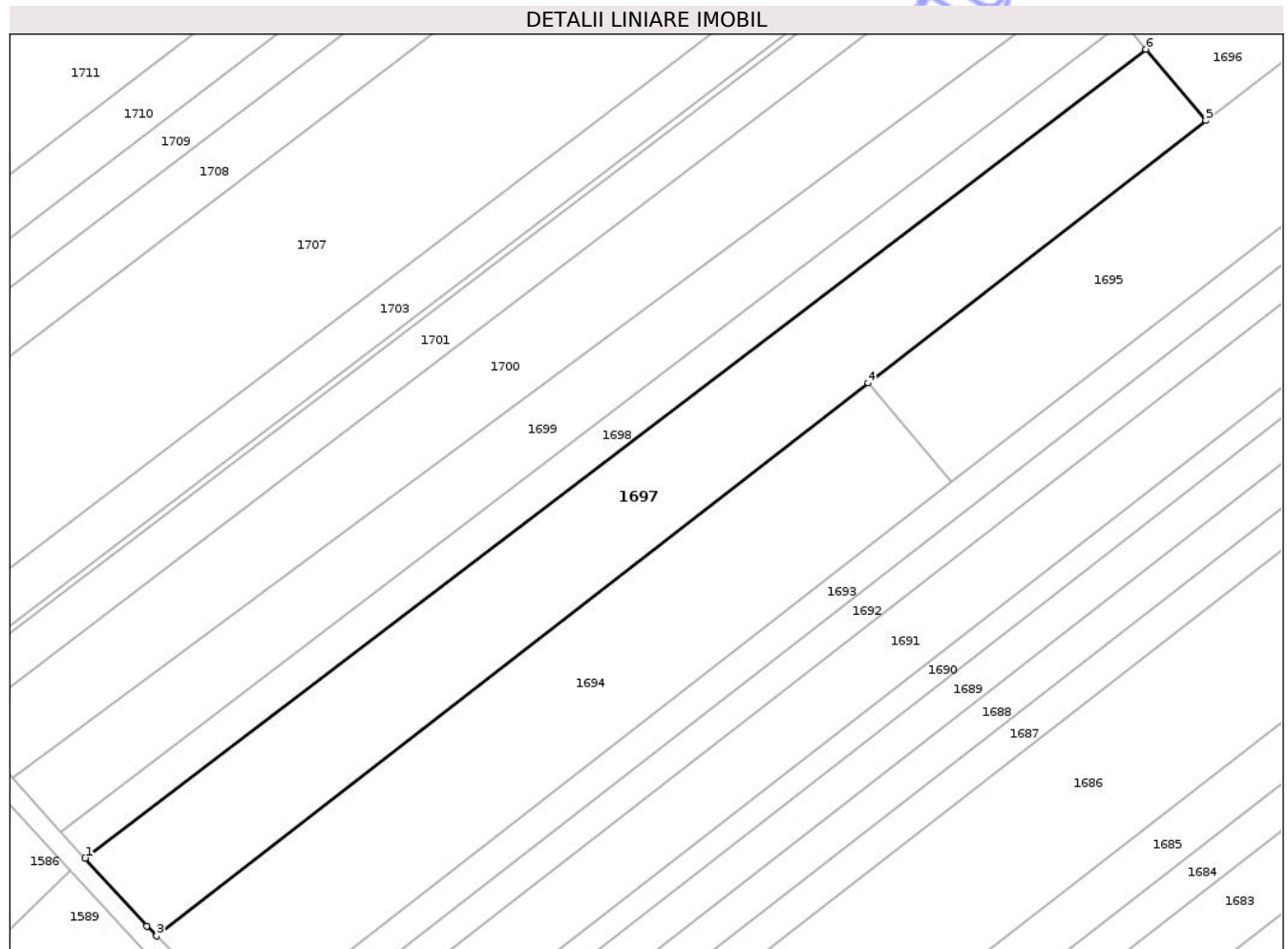
C. Partea III. SARCINI .

Inscrieri privind dezmembramintele dreptului de proprietate, drepturi reale de garanție și sarcini	Referințe
NU SUNT	

Teren

Nr cadastral	Suprafața (mp)*	Observații / Referințe
	5.000	

* Suprafața este determinată în planul de proiecție Stereo 70.



Date referitoare la teren

Crt	Categorie folosință	Intra vilan	Suprafața (mp)	Tarla	Parcelă	Nr. topo	Observații / Referințe
1	arabil	NU	5.000	26	571/36	-	

Lungime Segmente

1) Valorile lungimilor segmentelor sunt obținute din proiecție în plan.

Punct început	X / Y	Punct sfârșit	X / Y	Lungime segment (** (m)
1	600.331,89 727.931,372	2	600.343,866 727.918,122	17.86
2	600.343,866 727.918,122	3	600.345,79 727.916,203	2.717
3	600.345,79 727.916,203	4	600.484,308 728.023,779	175.385
4	600.484,308 728.023,779	5	600.550,08 728.074,858	83.277
5	600.550,08 728.074,858	6	600.538,411 728.088,695	18.1

Punct început	X / Y	Punct sfârșit	X / Y	Lungime segment (** (m)
6	600.538,411 728.088,695	1	600.331,89 727.931,372	259.618

** Lungimile segmentelor sunt determinate în planul de proiecție Stereo 70 și sunt rotunjite la 1 milimetru.

*** Distanța dintre puncte este formată din segmente cumulate ce sunt mai mici decât valoarea 1 milimetru.

Neutilizabil în Circuitul Civil

**DATE DESPRE IMOBILUL NR. 1698**

Oficiul de Cadastru și Publicitate Imobiliară BOTOSANI
Biroul de Cadastru și Publicitate Imobiliară Dorohoi

A. Partea I. Descrierea imobilului

TEREN Extravilan

Adresa: Jud. Botosani

Nr. Crt	Nr cadastral Nr. topografic	Suprafața* (mp)	Observații / Referințe
A1	50830	1.800	Sector cadastral:32 Teren neimprejmuit;

B. Partea II. Proprietari și acte

Inscrieri privitoare la dreptul de proprietate și alte drepturi reale	Referințe
17319 / 19/08/2016	
Act Administrativ nr. 66045, din 25/04/2002 emis de Comisia Judeteana Botosani;	
B1	A1
Intabulare, drept de PROPRIETATE, dobandit prin Reconstituire, cota actuala 1/1, cota initiala 1/1	
1) MARANCIUC DUMITRU	
2) MARANCIUC COSTACHE, bun comun	

C. Partea III. SARCINI .

Inscrieri privind dezmembramintele dreptului de proprietate, drepturi reale de garanție și sarcini	Referințe
NU SUNT	

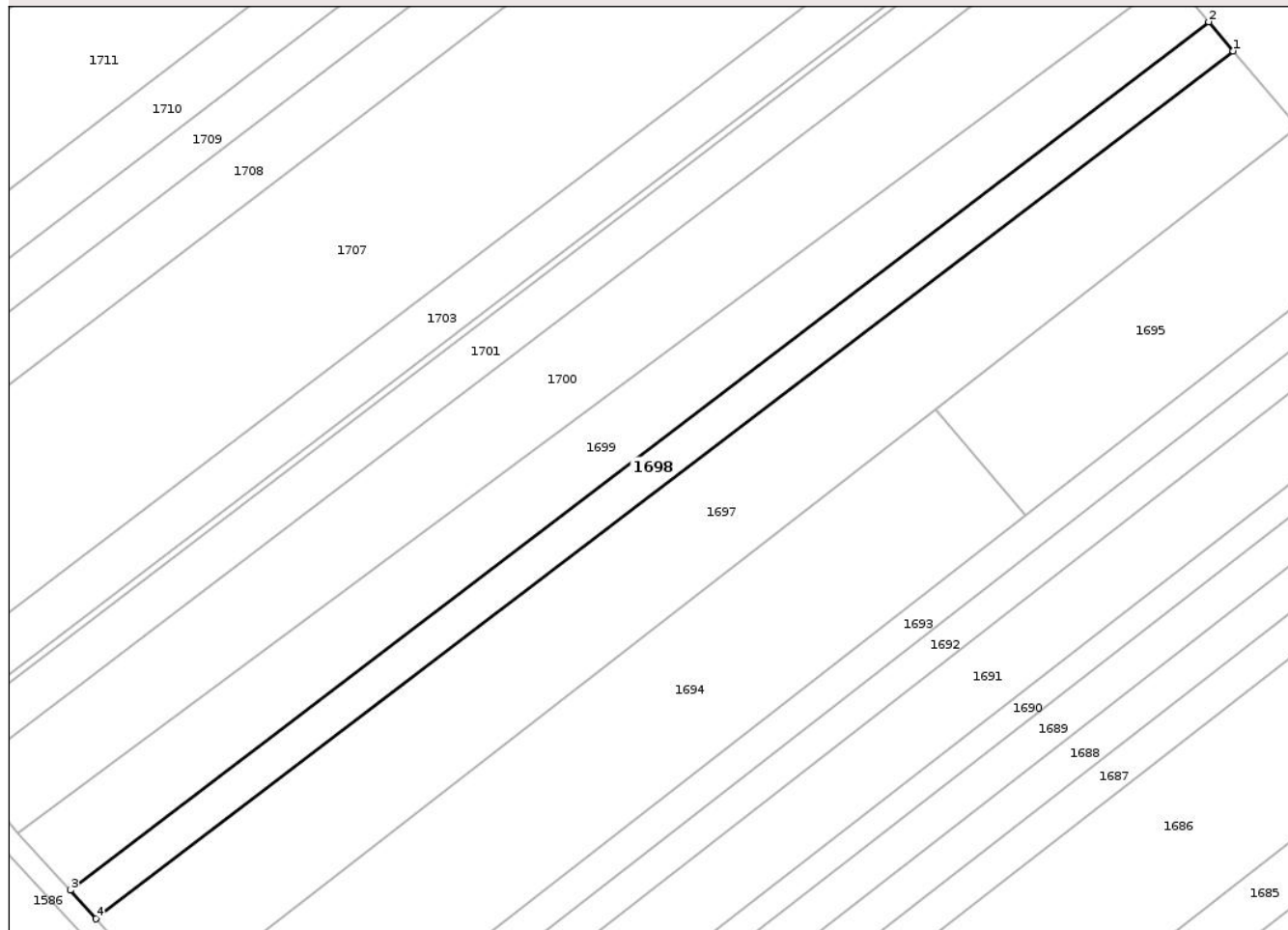
Anexa Nr. 1 La Partea I

Teren

Nr cadastral	Suprafața (mp)*	Observații / Referințe
50830	1.800	

* Suprafața este determinată în planul de proiecție Stereo 70.

DETALII LINIARE IMOBIL



Date referitoare la teren

Crt	Categorie folosință	Intra vilan	Suprafața (mp)	Tarla	Parcelă	Nr. topo	Observații / Referințe
1	arabil	NU	1.800	26	571/35	-	

Lungime Segmente

1) Valorile lungimilor segmentelor sunt obținute din proiecție în plan.

Punct început	X / Y	Punct sfârșit	X / Y	Lungime segment (** (m)
1	600.538,411 728.088,695	2	600.533,937 728.093,999	6.939
2	600.533,937 728.093,999	3	600.327,227 727.936,531	259.857
3	600.327,227 727.936,531	4	600.331,89 727.931,372	6.955
4	600.331,89 727.931,372	1	600.538,411 728.088,695	259.618

** Lungimile segmentelor sunt determinate în planul de proiecție Stereo 70 și sunt rotunjite la 1 milimetru.

*** Distanţa dintre puncte este formată din segmente cumulate ce sunt mai mici decât valoarea 1 milimetru.

Neutilizabil în Circuitul
Civil

**DATE DESPRE IMOBILUL NR. 1699**

Oficiul de Cadastru și Publicitate Imobiliară BOTOSANI
Biroul de Cadastru și Publicitate Imobiliară Dorohoi

A. Partea I. Descrierea imobilului

TEREN Extravilan

Adresa: Jud. Botosani

Nr. Crt	Nr cadastral Nr. topografic	Suprafața* (mp)	Observații / Referințe
A1		3.200	Sector cadastral:32 Teren neimprejmuit;

B. Partea II. Proprietari și acte

Inscrieri privitoare la dreptul de proprietate și alte drepturi reale	Referințe
/	
Act Administrativ nr. 119555, din 30/09/2002 emis de CJSIPT BOTOSANI (Titlu proprietate);	
B1	A1
Intabulare, drept de PROPRIETATE, dobandit prin Reconstituire, cota actuala 1/1, cota initiala 1/1	
1) ILUCA IOAN, Lipsa C.N.P.	

C. Partea III. SARCINI .

Inscrieri privind dezmembramintele dreptului de proprietate, drepturi reale de garanție și sarcini	Referințe
NU SUNT	


Anexa Nr. 1 La Partea I

Teren

Nr cadastral	Suprafața (mp)*	Observații / Referințe
	3.200	

* Suprafața este determinată în planul de proiecție Stereo 70.

DETALII LINIARE IMOBIL



Date referitoare la teren

Crt	Categorie folosință	Intra vilan	Suprafața (mp)	Tarla	Parcelă	Nr. topo	Observații / Referințe
1	arabil	NU	3.200	26	571/31	-	

Lungime Segmente

1) Valorile lungimilor segmentelor sunt obținute din proiecție în plan.

Punct început	X / Y	Punct sfârșit	X / Y	Lungime segment (** (m)
1	600.527,06 728.102,154	2	600.317,831 727.946,917	260.529
2	600.317,831 727.946,917	3	600.327,227 727.936,531	14.005
3	600.327,227 727.936,531	4	600.533,937 728.093,999	259.857
4	600.533,937 728.093,999	1	600.527,06 728.102,154	10.668

** Lungimile segmentelor sunt determinate în planul de proiecție Stereo 70 și sunt rotunjite la 1 milimetru.

*** Distanţa dintre puncte este formată din segmente cumulate ce sunt mai mici decât valoarea 1 milimetru.

Neutilizabil în Circuitul
Civil

**DATE DESPRE IMOBILUL NR. 1700**

Oficiul de Cadastru și Publicitate Imobiliară BOTOSANI
Biroul de Cadastru și Publicitate Imobiliară Dorohoi

A. Partea I. Descrierea imobilului

TEREN Extravilan

Adresa: Jud. Botosani

Nr. Crt	Nr cadastral Nr. topografic	Suprafața* (mp)	Observații / Referințe
A1		4.991	Sector cadastral:32 Teren neimprejmuit;

B. Partea II. Proprietari și acte

Inscrieri privitoare la dreptul de proprietate și alte drepturi reale	Referințe
/	
Act Administrativ nr. 42175, din 10/03/1995 emis de CJSIPT BOTOSANI (Titlu proprietate);	
B1	A1
Intabulare, drept de PROPRIETATE, dobandit prin Reconstituire, cota actuala 1/1, cota initiala 1/1	
1) PUSCASU DUMITRU, Lipsa C.N.P.	

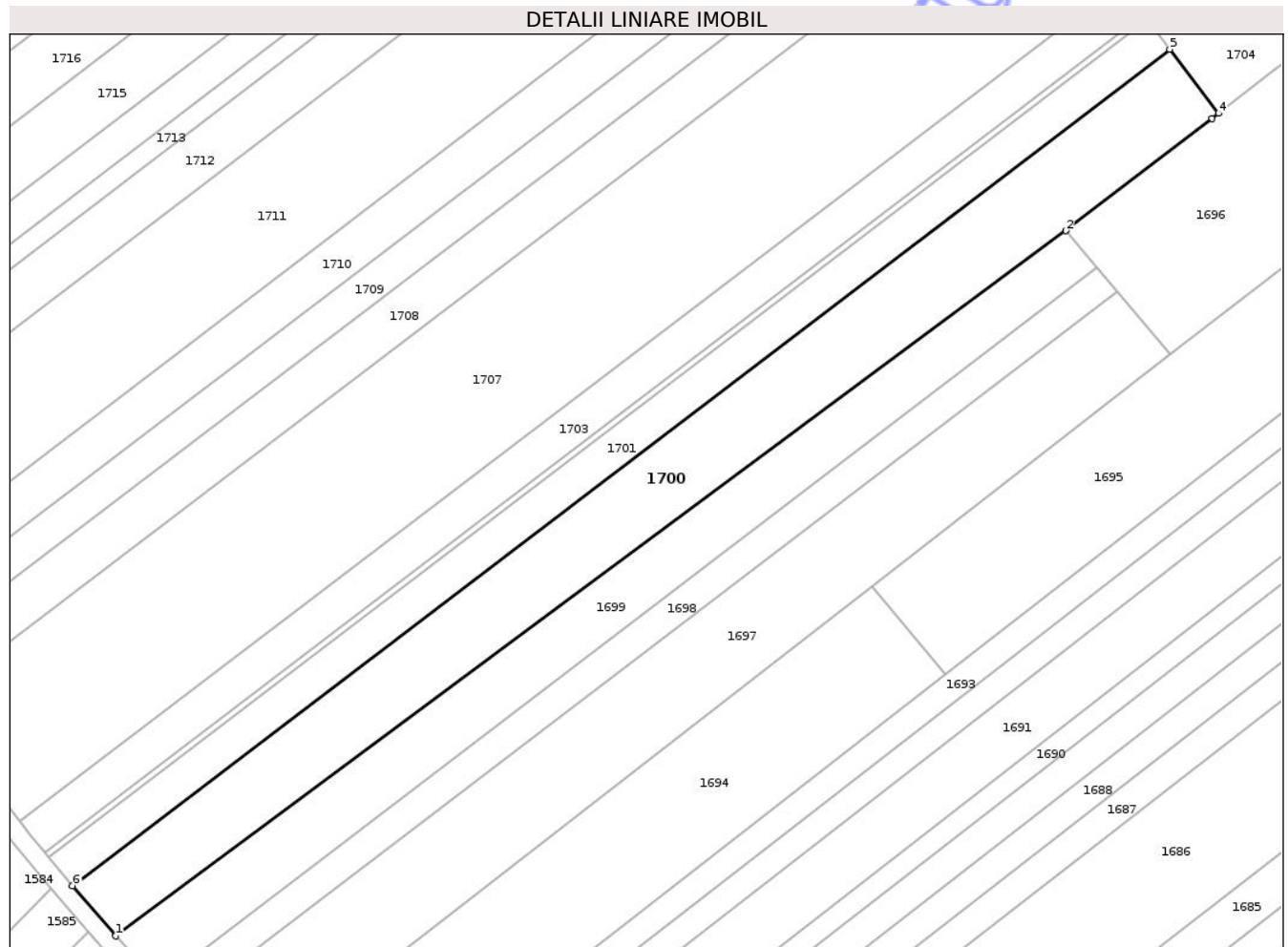
C. Partea III. SARCINI .

Inscrieri privind dezmembramintele dreptului de proprietate, drepturi reale de garanție și sarcini	Referințe
NU SUNT	

Teren

Nr cadastral	Suprafața (mp)*	Observații / Referințe
	4.991	

* Suprafața este determinată în planul de proiecție Stereo 70.



Date referitoare la teren

Crt	Categorie folosință	Intra vilan	Suprafața (mp)	Tarla	Parcelă	Nr. topo	Observații / Referințe
1	arabil	NU	4.991	26	571/25	-	

Lungime Segmente

1) Valorile lungimilor segmentelor sunt obținute din proiecție în plan.

Punct început	X / Y	Punct sfârșit	X / Y	Lungime segment (** (m)
1	600.317,831 727.946,917	2	600.527,06 728.102,154	260.529
2	600.527,06 728.102,154	3	600.559,332 728.126,897	40.665
3	600.559,332 728.126,897	4	600.560,734 728.127,979	1.771
4	600.560,734 728.127,979	5	600.549,981 728.142,094	17.744
5	600.549,981 728.142,094	6	600.308,258 727.957,955	303.871

Punct început	X / Y	Punct sfârșit	X / Y	Lungime segment (** (m)
6	600.308,258 727.957,955	1	600.317,831 727.946,917	14.611

** Lungimile segmentelor sunt determinate în planul de proiecție Stereo 70 și sunt rotunjite la 1 milimetru.

*** Distanța dintre puncte este formată din segmente cumulate ce sunt mai mici decât valoarea 1 milimetru.

Neutilizabil în Circuitul Civil



DATE DESPRE IMOBILUL NR. 1701

Oficiul de Cadastru și Publicitate Imobiliară BOTOSANI
Biroul de Cadastru și Publicitate Imobiliară Dorohoi

A. Partea I. Descrierea imobilului

TEREN Extravilan

Adresa: Jud. Botosani

Nr. Crt	Nr cadastral Nr. topografic	Suprafața* (mp)	Observații / Referințe
A1		2.500	Sector cadastral:32 Teren neimprejmuit;

B. Partea II. Proprietari și acte

Inscrieri privitoare la dreptul de proprietate și alte drepturi reale	Referințe
/	
Act Administrativ nr. 137907, din 21/06/2003 emis de CJSIPT BOTOSANI (Titlu proprietate);	
B1	A1
Intabulare, drept de PROPRIETATE, dobandit prin Reconstituire, cota actuala 1/1, cota initiala 1/1	
1) STIRBU PETRU SOLTANA, Lipsa C.N.P.	

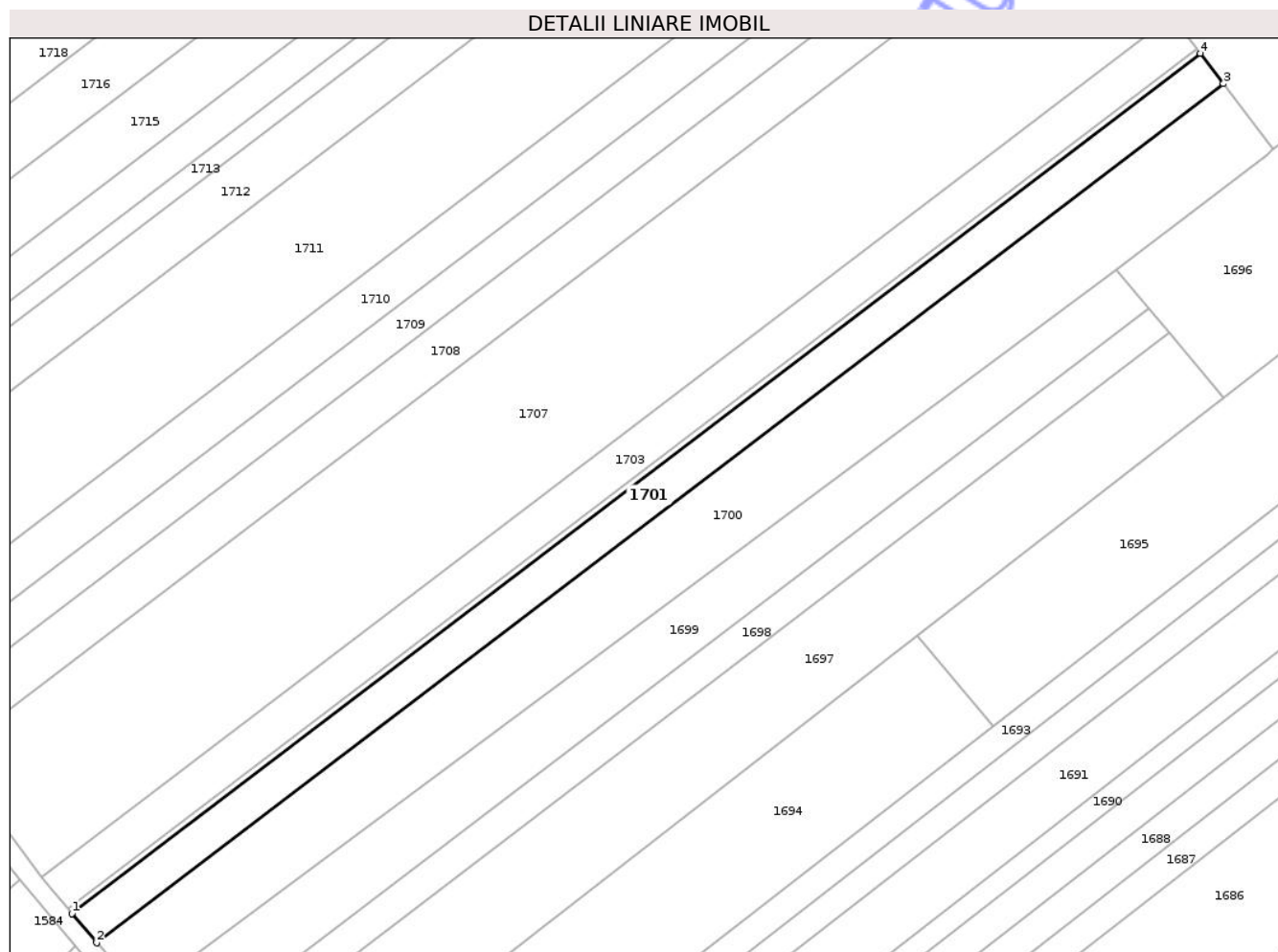
C. Partea III. SARCINI .

Inscrieri privind dezmembramintele dreptului de proprietate, drepturi reale de garanție și sarcini	Referințe
NU SUNT	

Teren

Nr cadastral	Suprafața (mp)*	Observații / Referințe
	2.500	

* Suprafața este determinată în planul de proiecție Stereo 70.



Date referitoare la teren

Crt	Categorie folosință	Intra vilan	Suprafața (mp)	Tarla	Parcelă	Nr. topo	Observații / Referințe
1	arabil	NU	2.500	26	571/27	-	

Lungime Segmente

1) Valorile lungimilor segmentelor sunt obținute din proiecție în plan.

Punct început	X / Y	Punct sfârșit	X / Y	Lungime segment (** (m)
1	600.302,931 727.964,232	2	600.308,258 727.957,955	8.233
2	600.308,258 727.957,955	3	600.549,981 728.142,094	303.871
3	600.549,981 728.142,094	4	600.544,999 728.148,634	8.221
4	600.544,999 728.148,634	1	600.302,931 727.964,232	304.305

** Lungimile segmentelor sunt determinate în planul de proiecție Stereo 70 și sunt rotunjite la 1 milimetru.

*** Distanţa dintre puncte este formată din segmente cumulate ce sunt mai mici decât valoarea 1 milimetru.

Neutilizabil în Circuitul
Civil

**DATE DESPRE IMOBILUL NR. 1702**

Oficiul de Cadastru și Publicitate Imobiliară BOTOSANI
Biroul de Cadastru și Publicitate Imobiliară Dorohoi

A. Partea I. Descrierea imobilului

TEREN Extravilan

Adresa: Jud. Botosani

Nr. Crt	Nr cadastral Nr. topografic	Suprafața* (mp)	Observații / Referințe
A1		376	Sector cadastral:32 Teren neimprejmuit; Diferenta de 9624mp se regăsește înscrisă în ID 1729. Conform titlului de proprietate imobilul se află în parcela 571/7

B. Partea II. Proprietari și acte

Inscrieri privitoare la dreptul de proprietate și alte drepturi reale	Referințe
/	
Act Administrativ nr. 108965, din 24/09/2002 emis de CJSPT BOTOSANI (Titlu proprietate);	
B1	A1
Intabulare, drept de PROPRIETATE, dobândit prin Reconstituire, cota actuala 1/1, cota initiala 1/1	
1) ALBU MIHAI, Lipsa C.N.P.	
2) ALBU IOAN, Lipsa C.N.P.	

C. Partea III. SARCINI .

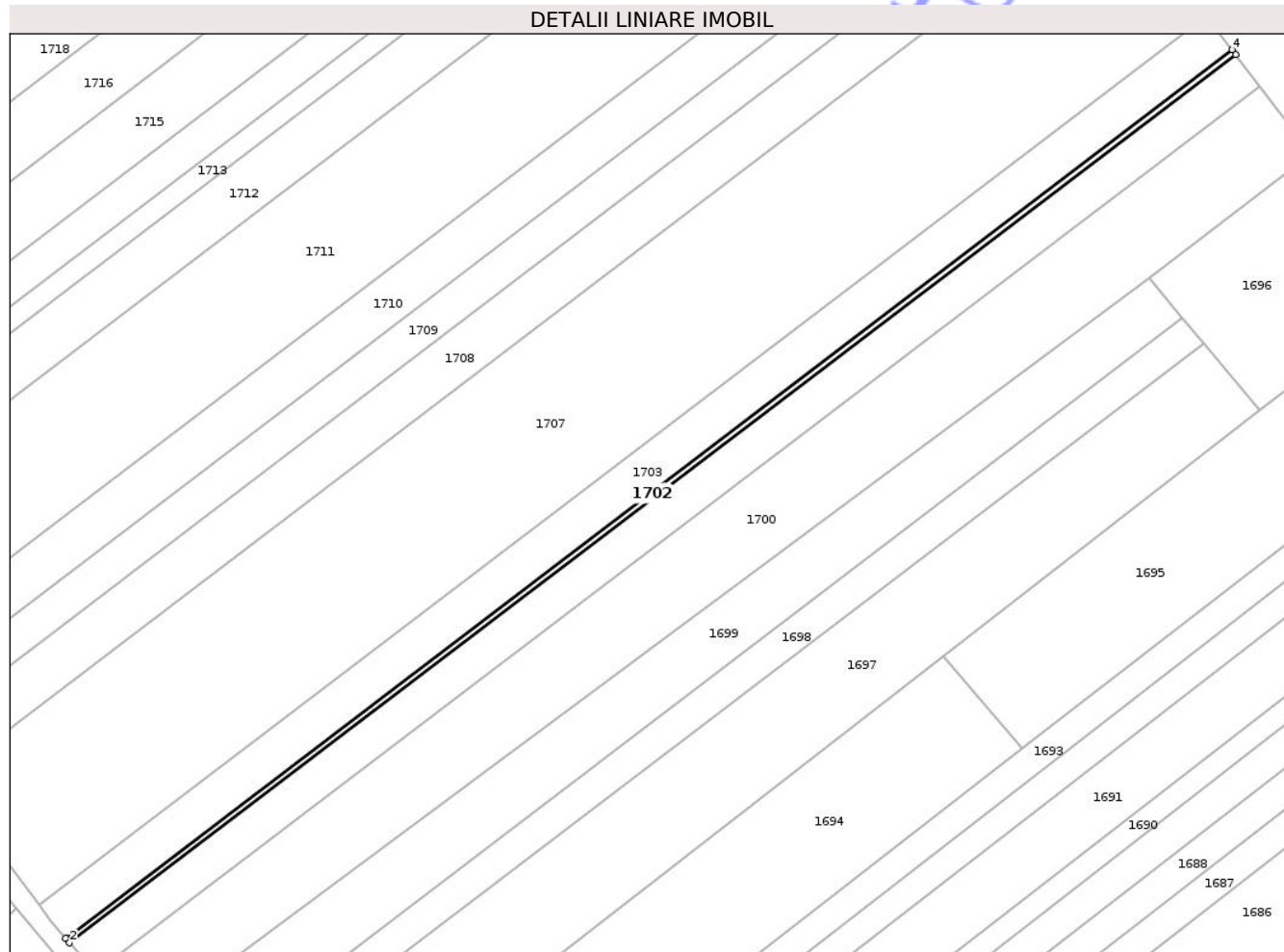
Inscrieri privind dezmembramintele dreptului de proprietate, drepturi reale de garanție și sarcini	Referințe
NU SUNT	

Anexa Nr. 1 La Partea I

Teren

Nr cadastral	Suprafața (mp)*	Observații / Referințe
	376	Diferența de 9624mp se regăsește înscrisă în ID 1729. Conform titlului de proprietate imobilul se află în parcela 571/7

* Suprafața este determinată în planul de proiecție Stereo 70.



Date referitoare la teren

Crt	Categorie folosință	Intra vilan	Suprafața (mp)	Tarla	Parcelă	Nr. topo	Observații / Referințe
1	arabil	NU	376	26	571	-	

Lungime Segmente

1) Valorile lungimilor segmentelor sunt obținute din proiecție în plan.

Punct început	X / Y	Punct sfârșit	X / Y	Lungime segment (** (m)
1	600.302,13 727.965,175	2	600.302,931 727.964,232	1.237
2	600.302,931 727.964,232	3	600.544,999 728.148,634	304.305
3	600.544,999 728.148,634	4	600.544,25 728.149,617	1.235
4	600.544,25 728.149,617	1	600.302,13 727.965,175	304.37

** Lungimile segmentelor sunt determinate în planul de proiecție Stereo 70 și sunt rotunjite la 1 milimetru.

*** Distanța dintre puncte este formată din segmente cumulate ce sunt mai mici decât valoarea 1 milimetru.

Neutilizabil în Circuitul
Civil

**DATE DESPRE IMOBILUL NR. 1703**

Oficiul de Cadastru și Publicitate Imobiliară BOTOSANI
Biroul de Cadastru și Publicitate Imobiliară Dorohoi

A. Partea I. Descrierea imobilului

TEREN Extravilan

Adresa: Jud. Botosani

Nr. Crt	Nr cadastral Nr. topografic	Suprafața* (mp)	Observații / Referințe
A1		2.700	Sector cadastral:32 Teren neimprejmuit;

B. Partea II. Proprietari și acte

Inscrieri privitoare la dreptul de proprietate și alte drepturi reale	Referințe
/	
Act Administrativ nr. 55016, din 12/09/1998 emis de CJSIPT BOTOSANI (Titlu proprietate);	
B1	A1
Intabulare, drept de PROPRIETATE, dobandit prin Reconstituire, cota actuala 1/1, cota initiala 1/1 1) ALBU VALERIU, Lipsa C.N.P.	

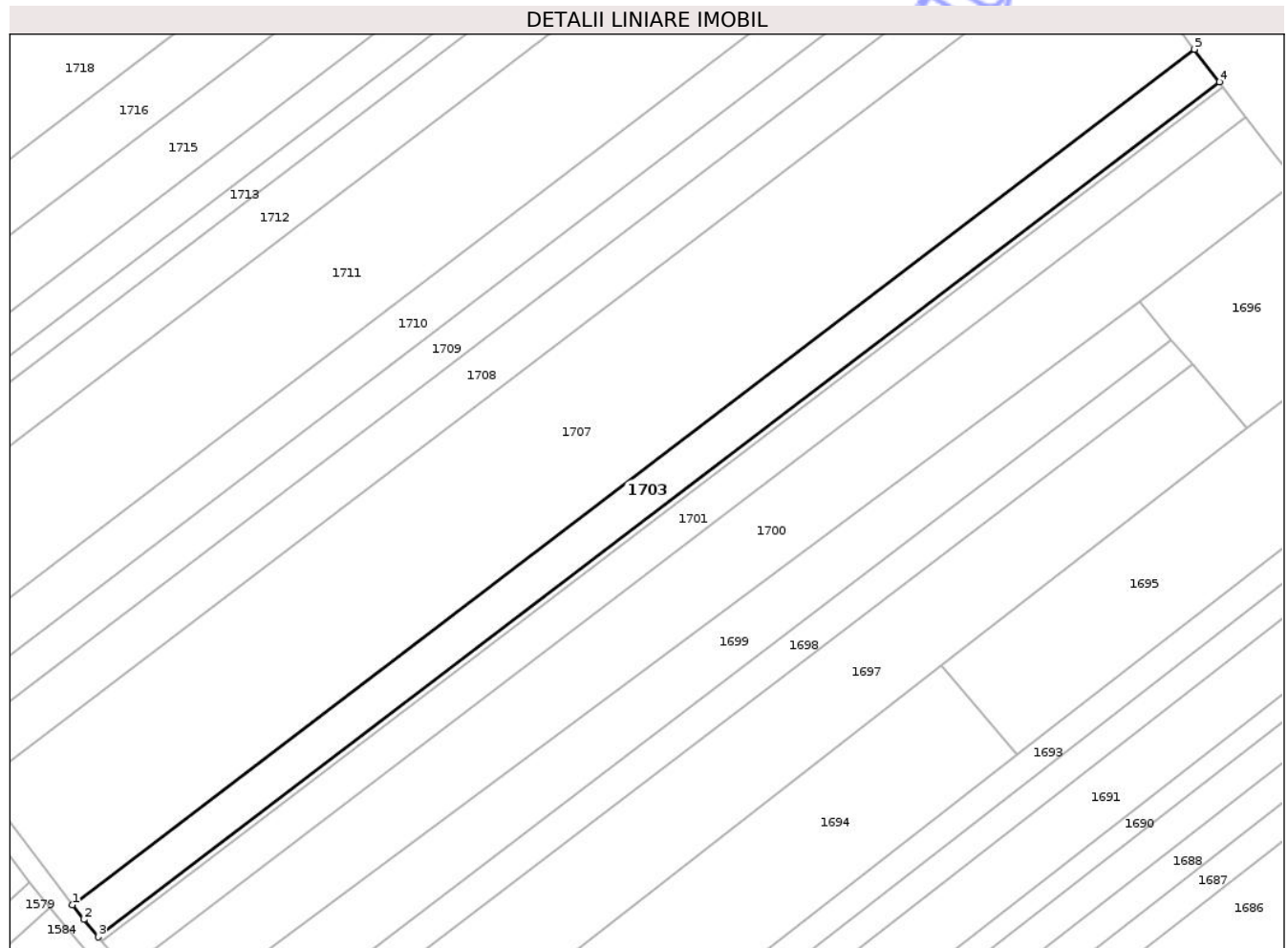
C. Partea III. SARCINI .

Inscrieri privind dezmembramintele dreptului de proprietate, drepturi reale de garanție și sarcini	Referințe
NU SUNT	

Teren

Nr cadastral	Suprafața (mp)*	Observații / Referințe
	2.700	

* Suprafața este determinată în planul de proiecție Stereo 70.



Date referitoare la teren

Crt	Categorie folosință	Intra vilan	Suprafața (mp)	Tarla	Parcelă	Nr. topo	Observații / Referințe
1	arabil	NU	2.700	26	571/26	-	

Lungime Segmente

1) Valorile lungimilor segmentelor sunt obținute din proiecție în plan.

Punct început	X / Y	Punct sfârșit	X / Y	Lungime segment (** (m)
1	600.296,559 727.972,075	2	600.298,961 727.968,91	3.974
2	600.298,961 727.968,91	3	600.302,13 727.965,175	4.899
3	600.302,13 727.965,175	4	600.544,25 728.149,617	304.37
4	600.544,25 728.149,617	5	600.538,878 728.156,669	8.865
5	600.538,878 728.156,669	1	600.296,559 727.972,075	304.62

** Lungimile segmentelor sunt determinate în planul de proiecție Stereo 70 și sunt rotunjite la 1 milimetru.

*** Distanța dintre puncte este formată din segmente cumulate ce sunt mai mici decât valoarea 1 milimetru.

Neutilizabil în Circuitul
Civil

**DATE DESPRE IMOBILUL NR. 1704**

Oficiul de Cadastru și Publicitate Imobiliară BOTOSANI
Biroul de Cadastru și Publicitate Imobiliară Dorohoi

A. Partea I. Descrierea imobilului

TEREN Extravilan

Adresa: Jud. Botosani

Nr. Crt	Nr cadastral Nr. topografic	Suprafața* (mp)	Observații / Referințe
A1		1.400	Sector cadastral:32 Teren neimprejmuit;

B. Partea II. Proprietari și acte

Inscrieri privitoare la dreptul de proprietate și alte drepturi reale	Referințe
/	
Act Administrativ nr. 55024, din 08/04/1999 emis de CJSIPT BOTOSANI (Titlu proprietate);	
B1	A1
Intabulare, drept de PROPRIETATE, dobandit prin Reconstituire, cota actuala 1/1, cota initiala 1/1 1) BLENTEȘ PETRU, Lipsa C.N.P.	

C. Partea III. SARCINI .

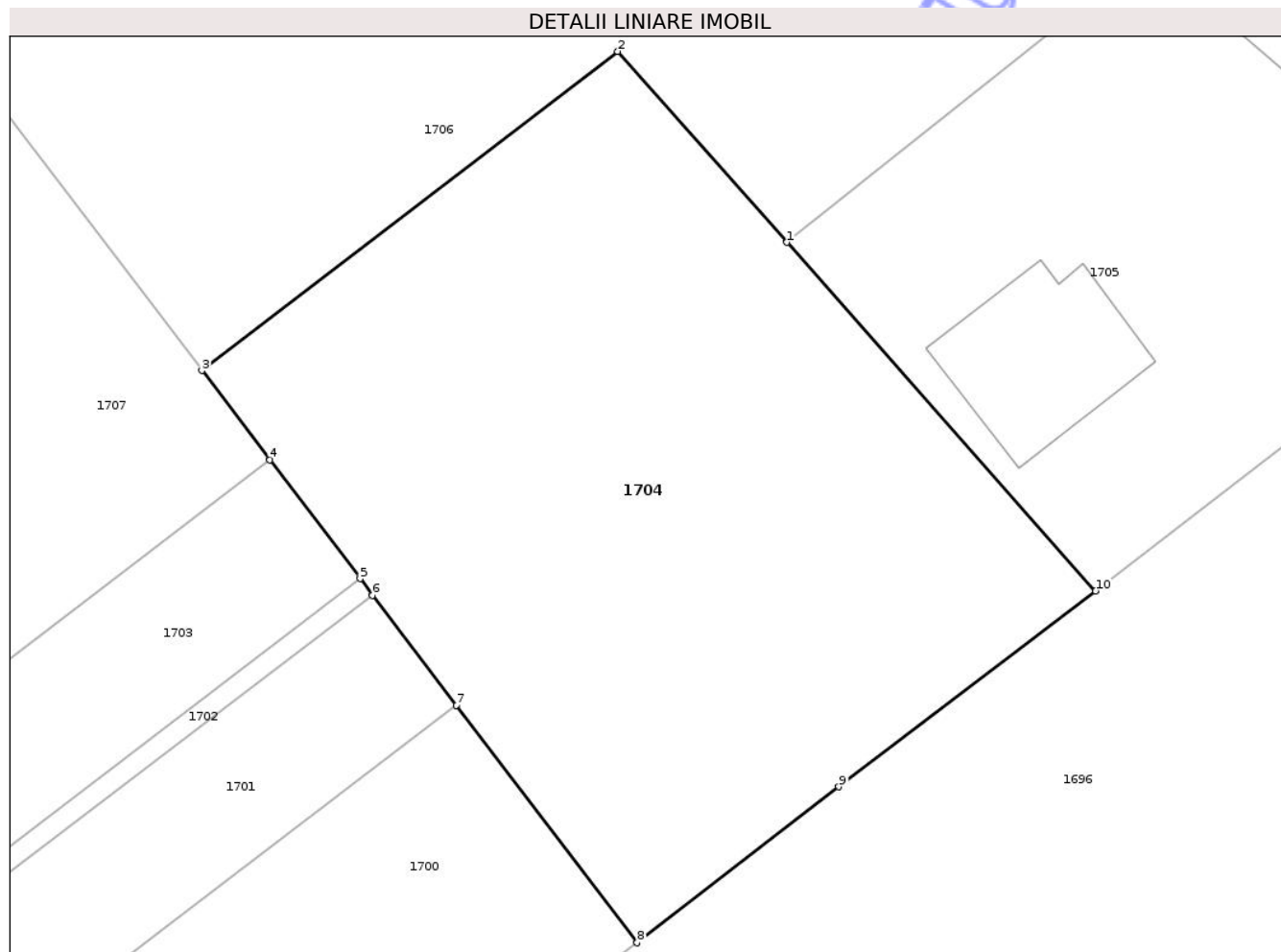
Inscrieri privind dezmembramintele dreptului de proprietate, drepturi reale de garanție și sarcini	Referințe
NU SUNT	

Anexa Nr. 1 La Partea I

Teren

Nr cadastral	Suprafața (mp)*	Observații / Referințe
	1.400	

* Suprafața este determinată în planul de proiecție Stereo 70.



Date referitoare la teren

Crt	Categorie folosință	Intra vilan	Suprafața (mp)	Tarla	Parcelă	Nr. topo	Observații / Referințe
1	arabil	NU	1.400	26	571/116	-	

Lungime Segmente

1) Valorile lungimilor segmentelor sunt obținute din proiecție în plan.

Punct început	X / Y	Punct sfârșit	X / Y	Lungime segment (** (m)
1	600.569,64 728.169,601	2	600.559,574 728.180,949	15.17
2	600.559,574 728.180,949	3	600.534,833 728.161,98	31.176
3	600.534,833 728.161,98	4	600.538,878 728.156,669	6.676
4	600.538,878 728.156,669	5	600.544,25 728.149,617	8.865
5	600.544,25 728.149,617	6	600.544,999 728.148,634	1.235

Punct început	X / Y	Punct sfârșit	X / Y	Lungime segment (** (m)
6	600.544,999 728.148,634	7	600.549,981 728.142,094	8.221
7	600.549,981 728.142,094	8	600.560,734 728.127,979	17.744
8	600.560,734 728.127,979	9	600.572,738 728.137,246	15.165
9	600.572,738 728.137,246	10	600.588,014 728.148,887	19.206
10	600.588,014 728.148,887	1	600.569,64 728.169,601	27.689

** Lungimile segmentelor sunt determinate în planul de proiecție Stereo 70 și sunt rotunjite la 1 milimetru.

*** Distanța dintre puncte este formată din segmente cumulate ce sunt mai mici decât valoarea 1 milimetru.

Neutilizabil în Circuitul Civil

**DATE DESPRE IMOBILUL NR. 1624**

Oficiul de Cadastru și Publicitate Imobiliară BOTOSANI
Biroul de Cadastru și Publicitate Imobiliară Dorohoi

A. Partea I. Descrierea imobilului

TEREN Necunoscut

Adresa: Loc. Pomârla, Nr. ., Jud. Botosani

Nr. Crt	Nr cadastral Nr. topografic	Suprafața* (mp)	Observații / Referințe
A1		4.882	Sector cadastral:32 Teren neimprejmuit;

B. Partea II. Proprietari și acte

Inscrieri privitoare la dreptul de proprietate și alte drepturi reale	Referințe
/	
Hotarare Judecatoreasca nr. 97, din 18/01/2017 emis de JUDECATORIA DOROHOI (Sentinta Civila. încheiere din 22-03-2017, dosar nr. 39/222/2015 - iesire din indiviziune);	
B1	A1
Intabulare, drept de PROPRIETATE, dobandit prin Hotarare Judecatoreasca, cota actuala 1/1, cota initiala 1/1	
1) RUSU ELENA, Lipsa C.N.P.	
2) RUSU MIHAIELA ELENA, Lipsa C.N.P.	
3) TOPORAS DANIELA PETRICA, Lipsa C.N.P.	

C. Partea III. SARCINI .

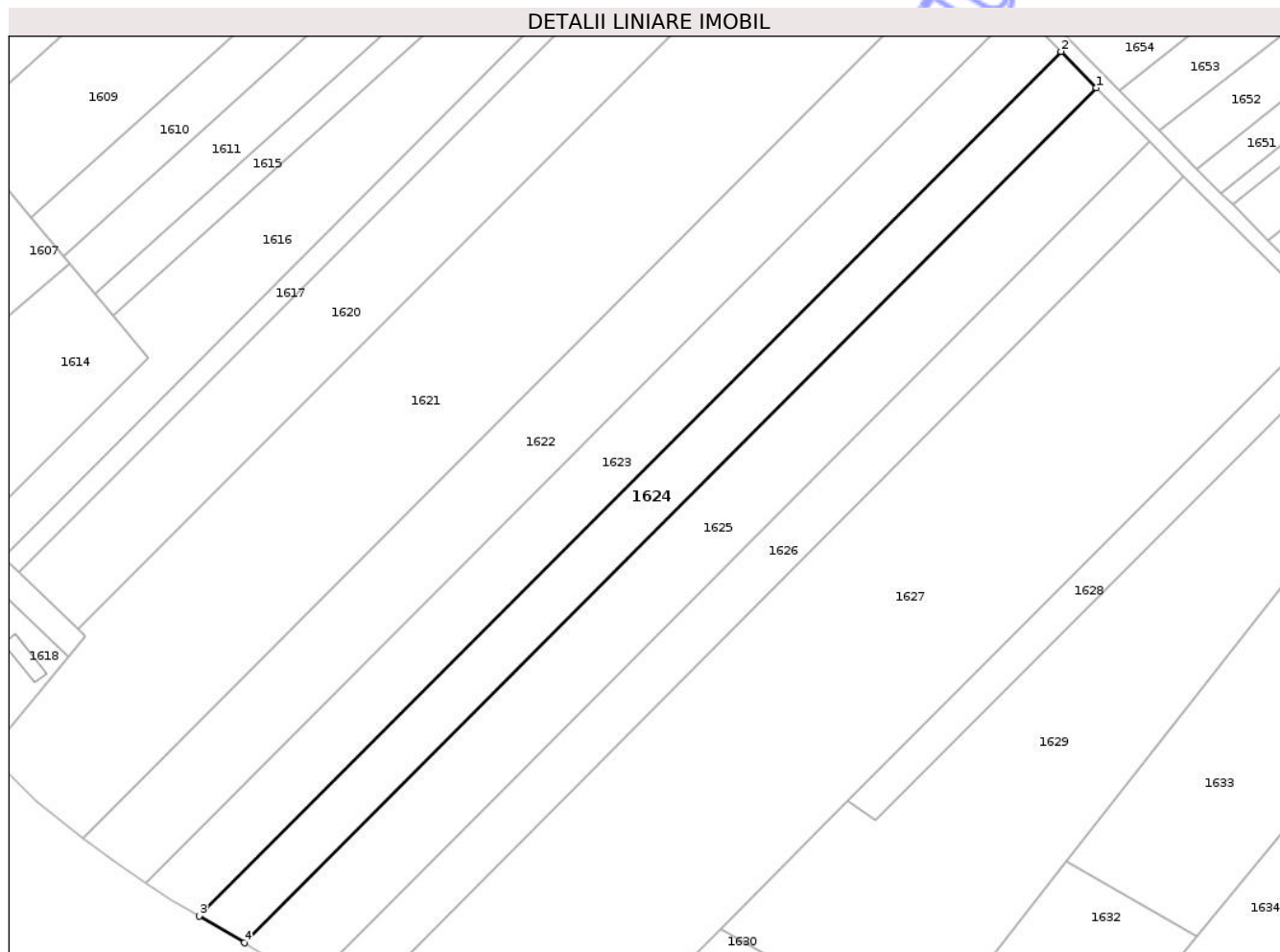
Inscrieri privind dezmembramintele dreptului de proprietate, drepturi reale de garanție și sarcini	Referințe
NU SUNT	

Anexa Nr. 1 La Partea I

Teren

Nr cadastral	Suprafața (mp)*	Observații / Referințe
	4.882	

* Suprafața este determinată în planul de proiecție Stereo 70.



Date referitoare la teren

Crt	Categorie folosință	Intra vilan	Suprafața (mp)	Tarla	Parcelă	Nr. topo	Observații / Referințe
1	arabil	DA	2.181	26	355/6	-	
2	arabil	NU	2.701	26	571/149	-	

Lungime Segmente

1) Valorile lungimilor segmentelor sunt obținute din proiecție în plan.

Punct început	X / Y	Punct sfârșit	X / Y	Lungime segment (** (m)
1	600.684,756 727.534,342	2	600.674,782 727.544,59	14.301
2	600.674,782 727.544,59	3	600.432,239 727.301,555	343.356
3	600.432,239 727.301,555	4	600.444,952 727.294,051	14.762
4	600.444,952 727.294,051	1	600.684,756 727.534,342	339.479

** Lungimile segmentelor sunt determinate în planul de proiecție Stereo 70 și sunt rotunjite la 1 milimetru.

*** Distanța dintre puncte este formată din segmente cumulate ce sunt mai mici decât valoarea 1 milimetru.

Neutilizabil în Circuitul
Civil

**DATE DESPRE IMOBILUL NR. 1696**

Oficiul de Cadastru și Publicitate Imobiliară BOTOSANI
Biroul de Cadastru și Publicitate Imobiliară Dorohoi

A. Partea I. Descrierea imobilului

TEREN Necunoscut

Adresa: Loc. Hulubesti, Nr. ., Jud. Botosani

Nr. Crt	Nr cadastral Nr. topografic	Suprafața* (mp)	Observații / Referințe
A1		4.600	Sector cadastral:32 Teren neimprejmuit;

B. Partea II. Proprietari și acte

Inscrieri privitoare la dreptul de proprietate și alte drepturi reale	Referințe
/	
Act Administrativ nr. 54975, din 18/10/1995 emis de CJSIPT BOTOSANI (Titlu proprietate);	
B1	A1
Intabulare, drept de PROPRIETATE, dobandit prin Reconstituire, cota actuala 1/1, cota initiala 1/1 1) GRIGOROSCUA MIHAI, Lipsa C.N.P.	

C. Partea III. SARCINI .

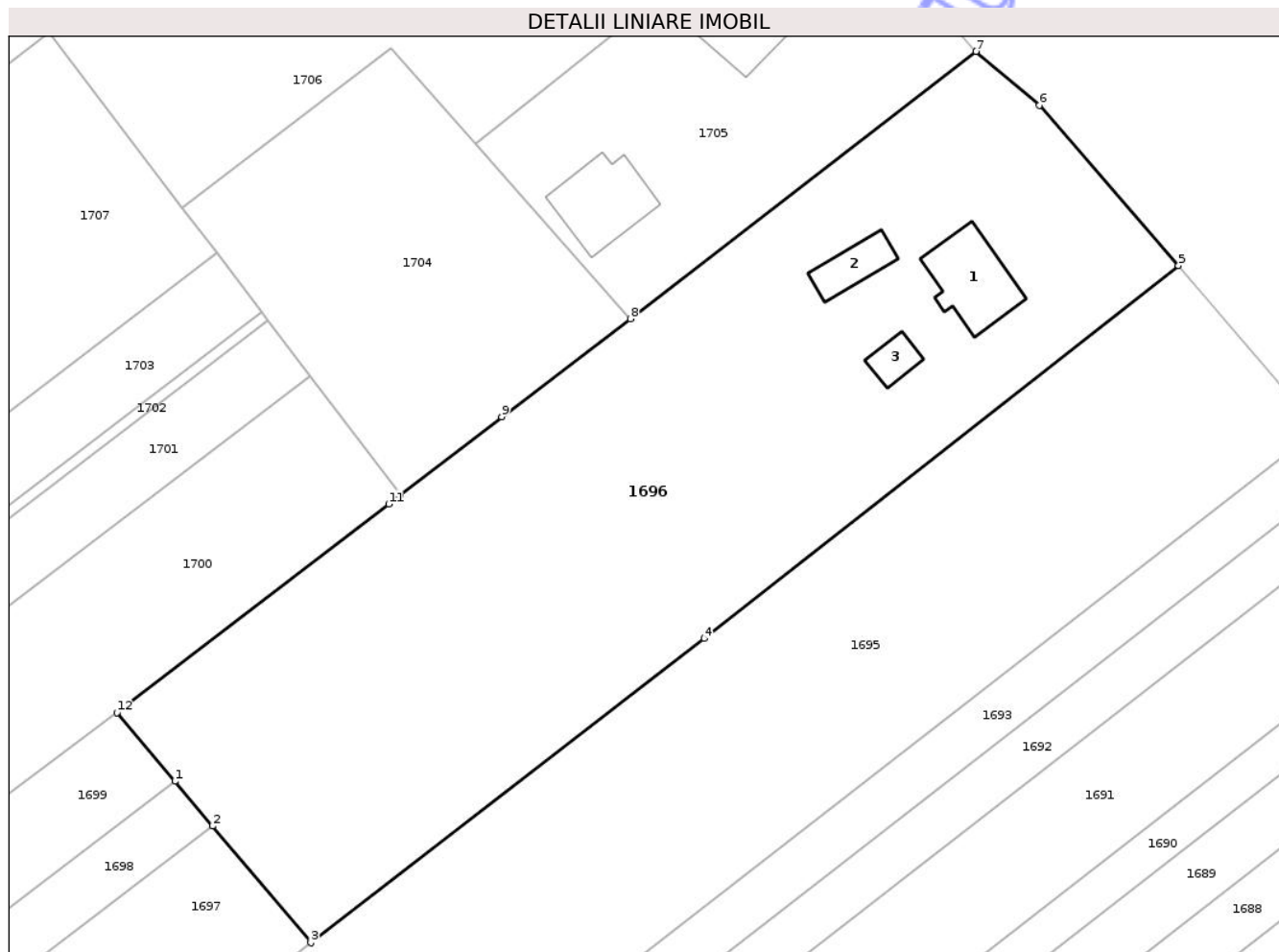
Inscrieri privind dezmembramintele dreptului de proprietate, drepturi reale de garanție și sarcini	Referințe
NU SUNT	

Anexa Nr. 1 La Partea I

Teren

Nr cadastral	Suprafața (mp)*	Observații / Referințe
	4.600	

* Suprafața este determinată în planul de proiecție Stereo 70.



Date referitoare la teren

Crt	Categorie folosință	Intra vilan	Suprafața (mp)	Tarla	Parcelă	Nr. topo	Observații / Referințe
1	arabil	NU	3.200	26	571/110	-	
2	arabil	DA	424	26	202	-	
3	livada	DA	416	26	202	-	
4	curti construcții	DA	560	26	202	-	

Date referitoare la construcții

Crt	Număr	Destinație construcție	Supraf. (mp)	Situație juridică	Observații / Referințe
A1.1	C1	construcții de locuințe	89	Fara acte	Nr. niveluri:1; S. construita la sol:89 mp;
A1.2	C2	construcții anexa	40	Fara acte	Nr. niveluri:1; S. construita la sol:40 mp;
A1.3	C3	construcții anexa	24	Fara acte	Nr. niveluri:1; S. construita la sol:24 mp;

Lungime Segmente

1) Valorile lungimilor segmentelor sunt obținute din proiecție în plan.

Punct început	X / Y	Punct sfârșit	X / Y	Lungime segment (** (m)
1	600.533,937 728.093,999	2	600.538,411 728.088,695	6.939
2	600.538,411 728.088,695	3	600.550,08 728.074,858	18.1
3	600.550,08 728.074,858	4	600.596,791 728.110,933	59.02
4	600.596,791 728.110,933	5	600.653,12 728.155,176	71.627
5	600.653,12 728.155,176	6	600.636,599 728.174,192	25.191
6	600.636,599 728.174,192	7	600.629,095 728.180,584	9.857
7	600.629,095 728.180,584	8	600.588,014 728.148,887	51.888
8	600.588,014 728.148,887	9	600.572,738 728.137,246	19.206
9	600.572,738 728.137,246	10	600.560,734 728.127,979	15.165
10	600.560,734 728.127,979	11	600.559,332 728.126,897	1.771
11	600.559,332 728.126,897	12	600.527,06 728.102,154	40.665
12	600.527,06 728.102,154	1	600.533,937 728.093,999	10.668

** Lungimile segmentelor sunt determinate în planul de proiecție Stereo 70 și sunt rotunjite la 1 milimetru.

*** Distanța dintre puncte este formată din segmente cumulate ce sunt mai mici decât valoarea 1 milimetru.

**DATE DESPRE IMOBILUL NR. 1574**

Oficiul de Cadastru și Publicitate Imobiliară BOTOSANI
Biroul de Cadastru și Publicitate Imobiliară Dorohoi

A. Partea I. Descrierea imobilului

TEREN Necunoscut

Adresa: Loc. Pomârla, Nr. ., Jud. Botosani

Nr. Crt	Nr cadastral Nr. topografic	Suprafața* (mp)	Observații / Referințe
A1		3.795	Sector cadastral:32 Teren neimprejmuit; Conform titlului de proprietate imobilul se afla in parcelele 338/1, 339/1

B. Partea II. Proprietari și acte

Inscrieri privitoare la dreptul de proprietate și alte drepturi reale		Referințe
/		
Act Administrativ nr. 130200, din 23/12/2002 emis de CJSIPT BOTOSANI (Titlu proprietate);		
B1	Intabulare, drept de PROPRIETATE, dobandit prin Reconstituire, cota actuala 1/1, cota initiala 1/1 1) MITITELU ELENA, Lipsa C.N.P.	A1

C. Partea III. SARCINI .

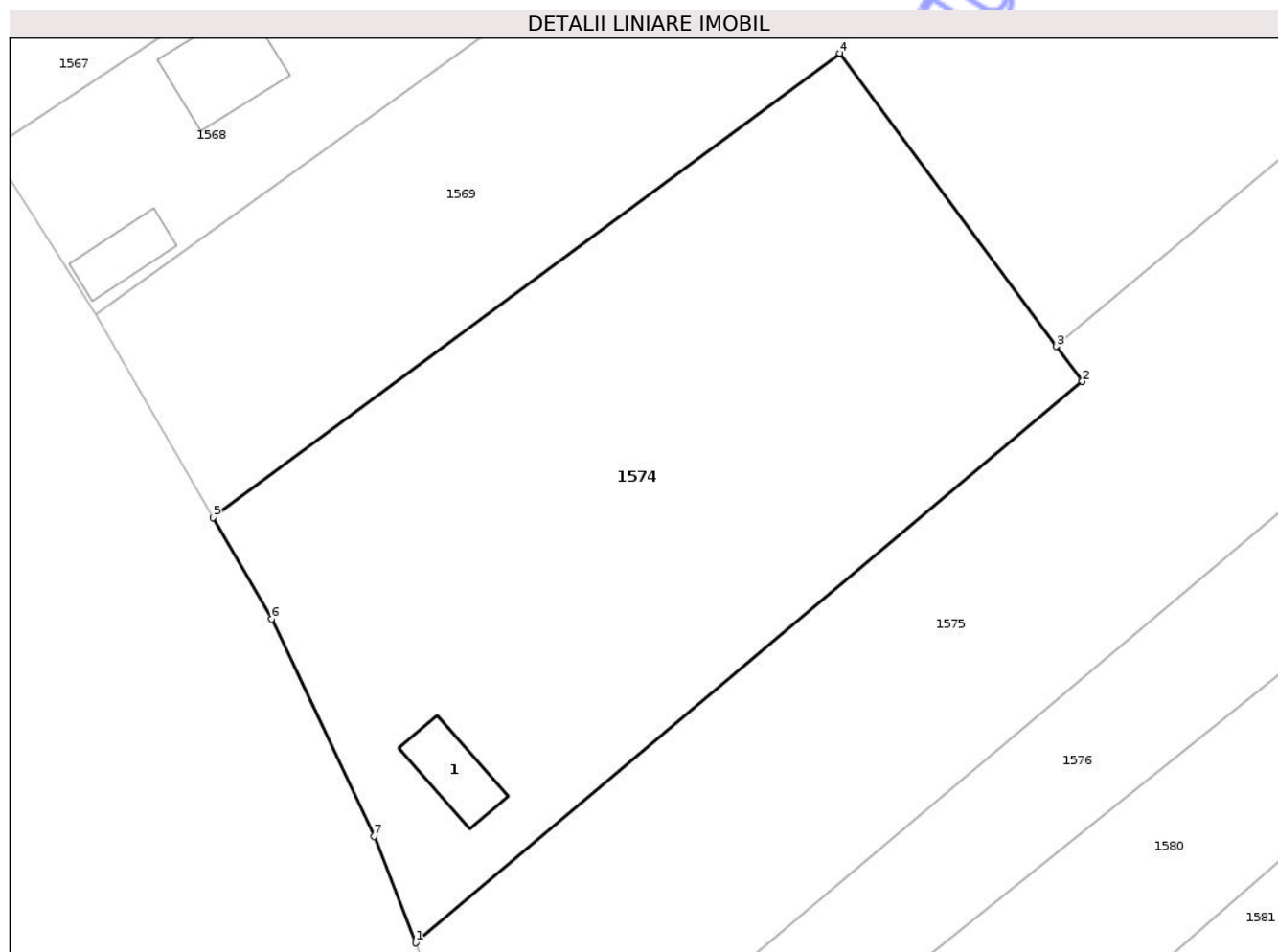
Inscrieri privind dezmembramintele dreptului de proprietate, drepturi reale de garanție și sarcini	Referințe
NU SUNT	

Anexa Nr. 1 La Partea I

Teren

Nr cadastral	Suprafața (mp)*	Observații / Referințe
	3.795	Conform titlului de proprietate imobilul se afla in parcelele 338/1, 339/1

* Suprafața este determinată în planul de proiecție Stereo 70.



Date referitoare la teren

Crt	Categorie folosință	Intra vilan	Suprafața (mp)	Tarla	Parcelă	Nr. topo	Observații / Referințe
1	curti constructii	DA	1.258	26	338/1	-	
2	faneata	DA	556	26	338/1	-	
3	arabil	DA	711	26	339/1	-	
4	arabil	DA	602	26	571	-	INTRAVILAN PUG
5	arabil	NU	668	26	571	-	

Date referitoare la construcții

Crt	Număr	Destinație construcție	Supraf. (mp)	Situație juridică	Observații / Referințe
A1.1	C1	construcții de locuințe	58	Fara acte	Nr. niveluri:1; S. construita la sol:58 mp;

Lungime Segmente

1) Valorile lungimilor segmentelor sunt obținute din proiecție în plan.

Punct început	X / Y	Punct sfârșit	X / Y	Lungime segment (** (m)
1	599.968,548 727.751,744	2	600.037,528 727.809,776	90.144

Punct început	X / Y	Punct sfârșit	X / Y	Lungime segment (** (m)
2	600.037,528 727.809,776	3	600.034,843 727.813,406	4.515
3	600.034,843 727.813,406	4	600.012,431 727.843,701	37.685
4	600.012,431 727.843,701	5	599.947,566 727.795,714	80.686
5	599.947,566 727.795,714	6	599.953,616 727.785,206	12.125
6	599.953,616 727.785,206	7	599.964,229 727.762,762	24.827
7	599.964,229 727.762,762	1	599.968,548 727.751,744	11.834

** Lungimile segmentelor sunt determinate în planul de proiecție Stereo 70 și sunt rotunjite la 1 milimetru.

*** Distanța dintre puncte este formată din segmente cumulate ce sunt mai mici decât valoarea 1 milimetru.

Neutilizabil în Circuitul Civil

**DATE DESPRE IMOBILUL NR. 1636**

Oficiul de Cadastru și Publicitate Imobiliară BOTOSANI
Biroul de Cadastru și Publicitate Imobiliară Dorohoi

A. Partea I. Descrierea imobilului

TEREN Intravilan

Adresa: Loc. Pomârla, Nr. ., Jud. Botosani

Nr. Crt	Nr cadastral Nr. topografic	Suprafața* (mp)	Observații / Referințe
A1		5	Sector cadastral:32 Teren neimprejmuit; DOMENIUL PUBLIC

Construcții

Crt	Nr cadastral Nr. topografic	Adresa	Observații / Referințe
A1.1	C1	Loc. Pomârla, Nr. ., Jud. Botosani	Nr. niveluri:1; S. construita la sol:2 mp; Stalp LEA

B. Partea II. Proprietari și acte

Inscrieri privitoare la dreptul de proprietate și alte drepturi reale		Referințe
/		
Act Normativ nr. 123, din 10/07/2012 emis de Parlamentul Romaniei (Lege. Legea energiei electrice);		
B1	Intabulare, drept de PROPRIETATE, dobandit prin Lege, cota actuala 1/1, cota initiala 1/1 1) STATUL ROMAN, CIF:9999999999999, Lipsa C.U.I.	A1, A1.1

C. Partea III. SARCINI .

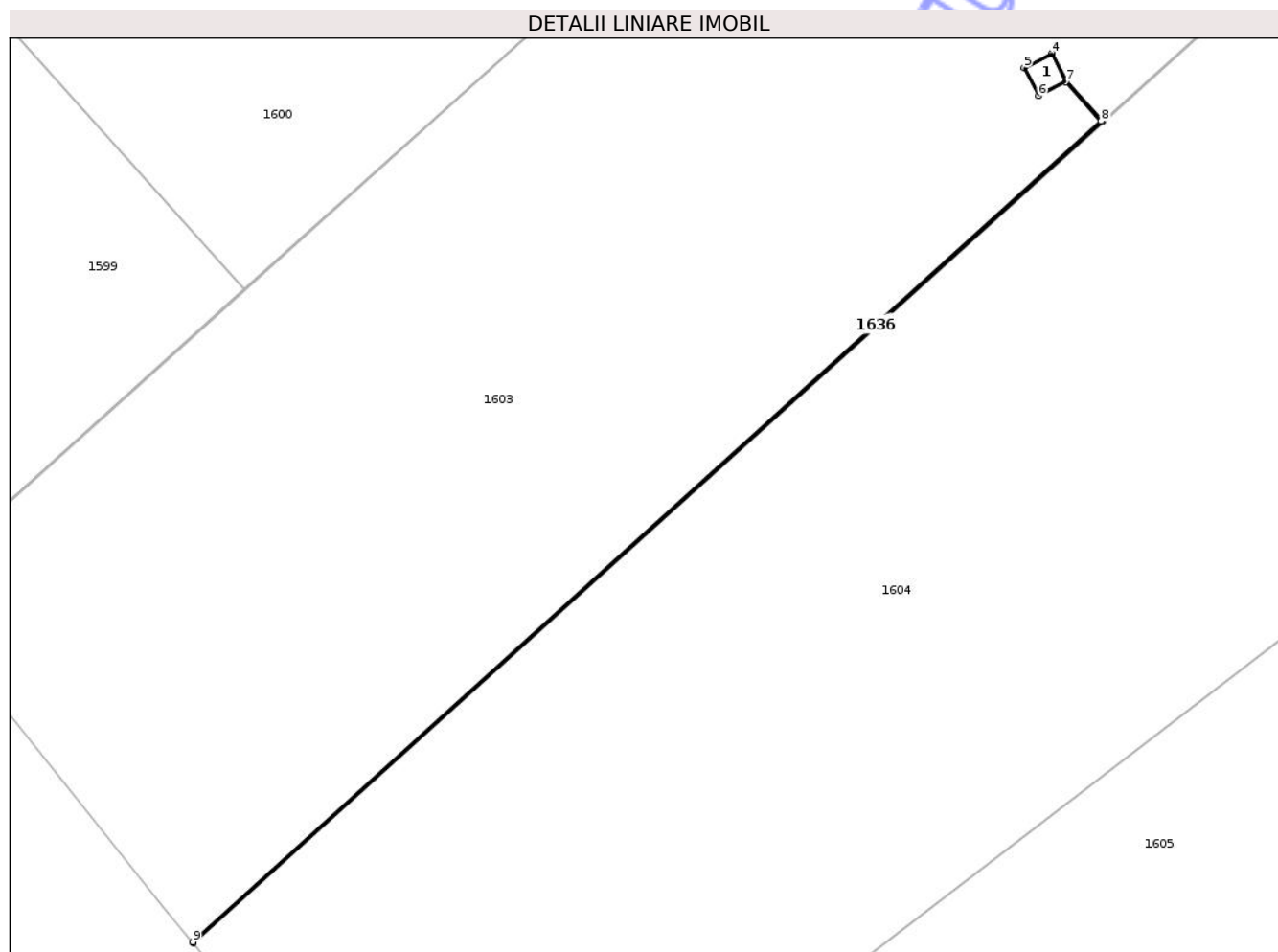
Inscrieri privind dezmembramintele dreptului de proprietate, drepturi reale de garanție și sarcini	Referințe
NU SUNT	

Anexa Nr. 1 La Partea I

Teren

Nr cadastral	Suprafața (mp)*	Observații / Referințe
	5	DOMENIUL PUBLIC

* Suprafața este determinată în planul de proiecție Stereo 70.



Date referitoare la teren

Crt	Categorie folosință	Intra vilan	Suprafața (mp)	Tarla	Parcelă	Nr. topo	Observații / Referințe
1	curți constructii	DA	5	26	347	-	

Date referitoare la construcții

Crt	Număr	Destinație construcție	Supraf. (mp)	Situație juridică	Observații / Referințe
A1.1	C1	construcții industriale și edilitare	2	Cu acte	Nr. niveluri:1; S. construita la sol:2 mp; Stalp LEA

Lungime Segmente

1) Valorile lungimilor segmentelor sunt obținute din proiecție în plan.

Punct început	X / Y	Punct sfârșit	X / Y	Lungime segment (** (m)
1	600.243,265 727.519,111	2	600.286,519 727.558,161	58.273
2	600.286,519 727.558,161	3	600.284,805 727.560,059	2.558
3	600.284,805 727.560,059	4	600.284,12 727.561,394	1.5

Punct început	X / Y	Punct sfârșit	X / Y	Lungime segment (** (m)
4	600.284,12 727.561,394	5	600.282,785 727.560,709	1.5
5	600.282,785 727.560,709	6	600.283,47 727.559,374	1.5
6	600.283,47 727.559,374	7	600.284,759 727.560,036	1.448
7	600.284,759 727.560,036	8	600.286,448 727.558,164	2.521
8	600.286,448 727.558,164	9	600.243,233 727.519,15	58.221
9	600.243,233 727.519,15	1	600.243,265 727.519,111	0.05

** Lungimile segmentelor sunt determinate în planul de proiecție Stereo 70 și sunt rotunjite la 1 milimetru.

*** Distanța dintre puncte este formată din segmente cumulate ce sunt mai mici decât valoarea 1 milimetru.

Neutilizabil în Circuitul Civil

**DATE DESPRE IMOBILUL NR. 1637**

Oficiul de Cadastru și Publicitate Imobiliară BOTOSANI
Biroul de Cadastru și Publicitate Imobiliară Dorohoi

A. Partea I. Descrierea imobilului

TEREN Extravilan

Adresa: Jud. Botosani

Nr. Crt	Nr cadastral Nr. topografic	Suprafața* (mp)	Observații / Referințe
A1		8	Sector cadastral:32 Teren neimprejmuit; DOMENIUL PUBLIC

Construcții

Crt	Nr cadastral Nr. topografic	Adresa	Observații / Referințe
A1.1	C1	Jud. Botosani	Nr. niveluri:1; S. construita la sol:2 mp; Stalp LEA

B. Partea II. Proprietari și acte

Inscrieri privitoare la dreptul de proprietate și alte drepturi reale	Referințe
/	
Act Normativ nr. 123, din 10/07/2012 emis de Parlamentul Romaniei (Lege. Legea energiei electrice);	
B1	A1, A1.1
Intabulare, drept de PROPRIETATE, dobandit prin Lege, cota actuala 1/1, cota initiala 1/1	
1) STATUL ROMAN, CIF:9999999999999, Lipsa C.U.I.	

C. Partea III. SARCINI .

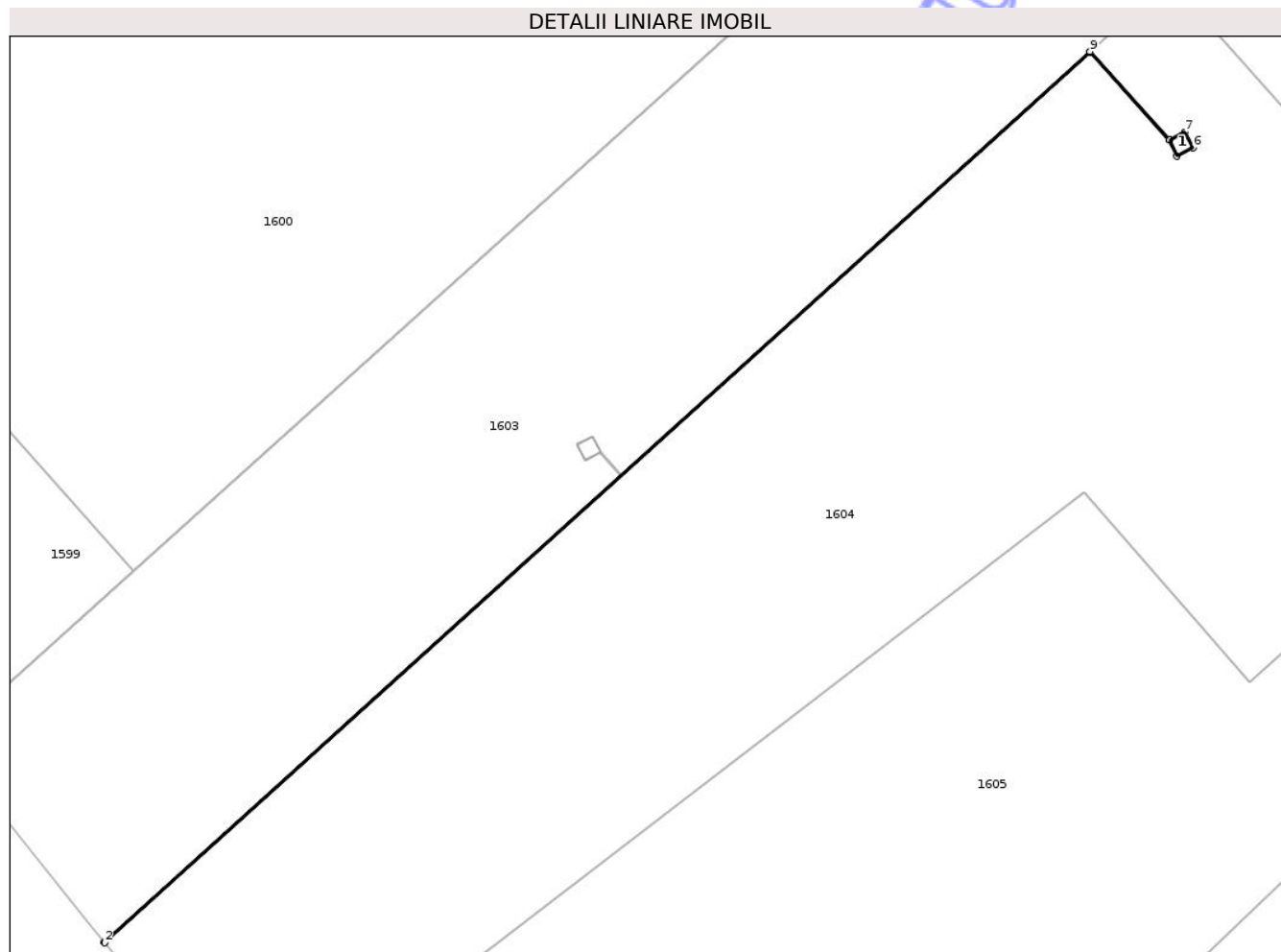
Inscrieri privind dezmembramintele dreptului de proprietate, drepturi reale de garanție și sarcini	Referințe
NU SUNT	

Anexa Nr. 1 La Partea I

Teren

Nr cadastral	Suprafața (mp)*	Observații / Referințe
	8	DOMENIUL PUBLIC

* Suprafața este determinată în planul de proiecție Stereo 70.



Date referitoare la teren

Crt	Categorie folosință	Intra vilan	Suprafața (mp)	Tarla	Parcelă	Nr. topo	Observații / Referințe
1	curți constructii	NU	8	26	571	-	

Date referitoare la construcții

Crt	Număr	Destinație construcție	Supraf. (mp)	Situație juridică	Observații / Referințe
A1.1	C1	construcții industriale și edilitare	2	Cu acte	Nr. niveluri:1; S. construita la sol:2 mp; Stalp LEA

Lungime Segmente

1) Valorile lungimilor segmentelor sunt obținute din proiecție în plan.

Punct început	X / Y	Punct sfârșit	X / Y	Lungime segment (** (m)
1	600.243,265 727.519,111	2	600.243,297 727.519,073	0.05
2	600.243,297 727.519,073	3	600.325,695 727.593,462	111.01
3	600.325,695 727.593,462	4	600.332,317 727.586,127	9.882

Punct început	X / Y	Punct sfârșit	X / Y	Lungime segment (** (m)
4	600.332,317 727.586,127	5	600.333,002 727.584,792	1.5
5	600.333,002 727.584,792	6	600.334,337 727.585,477	1.5
6	600.334,337 727.585,477	7	600.333,652 727.586,812	1.5
7	600.333,652 727.586,812	8	600.332,363 727.586,15	1.448
8	600.332,363 727.586,15	9	600.325,699 727.593,533	9.946
9	600.325,699 727.593,533	1	600.243,265 727.519,111	111.058

** Lungimile segmentelor sunt determinate în planul de proiecție Stereo 70 și sunt rotunjite la 1 milimetru.

*** Distanța dintre puncte este formată din segmente cumulate ce sunt mai mici decât valoarea 1 milimetru.

Neutilizabil în Circuitul Civil

**DATE DESPRE IMOBILUL NR. 1638**

Oficiul de Cadastru și Publicitate Imobiliară BOTOSANI
Biroul de Cadastru și Publicitate Imobiliară Dorohoi

A. Partea I. Descrierea imobilului

TEREN Extravilan

Adresa: Jud. Botosani

Nr. Crt	Nr cadastral Nr. topografic	Suprafața* (mp)	Observații / Referințe
A1		9	Sector cadastral:32 Teren neimprejmuit; DOMENIUL PUBLIC

Construcții

Crt	Nr cadastral Nr. topografic	Adresa	Observații / Referințe
A1.1	C1	Jud. Botosani	Nr. niveluri:1; S. construita la sol:2 mp; Stalp LEA

B. Partea II. Proprietari și acte

Inscrieri privitoare la dreptul de proprietate și alte drepturi reale	Referințe
/	
Act Normativ nr. 123, din 10/07/2012 emis de Parlamentul Romaniei (Lege);	
B1	A1, A1.1
Intabulare, drept de PROPRIETATE, dobandit prin Lege, cota actuala 1/1, cota initiala 1/1 1) STATUL ROMAN, CIF:9999999999999, Lipsa C.U.I.	

C. Partea III. SARCINI .

Inscrieri privind dezmembramintele dreptului de proprietate, drepturi reale de garanție și sarcini	Referințe
NU SUNT	

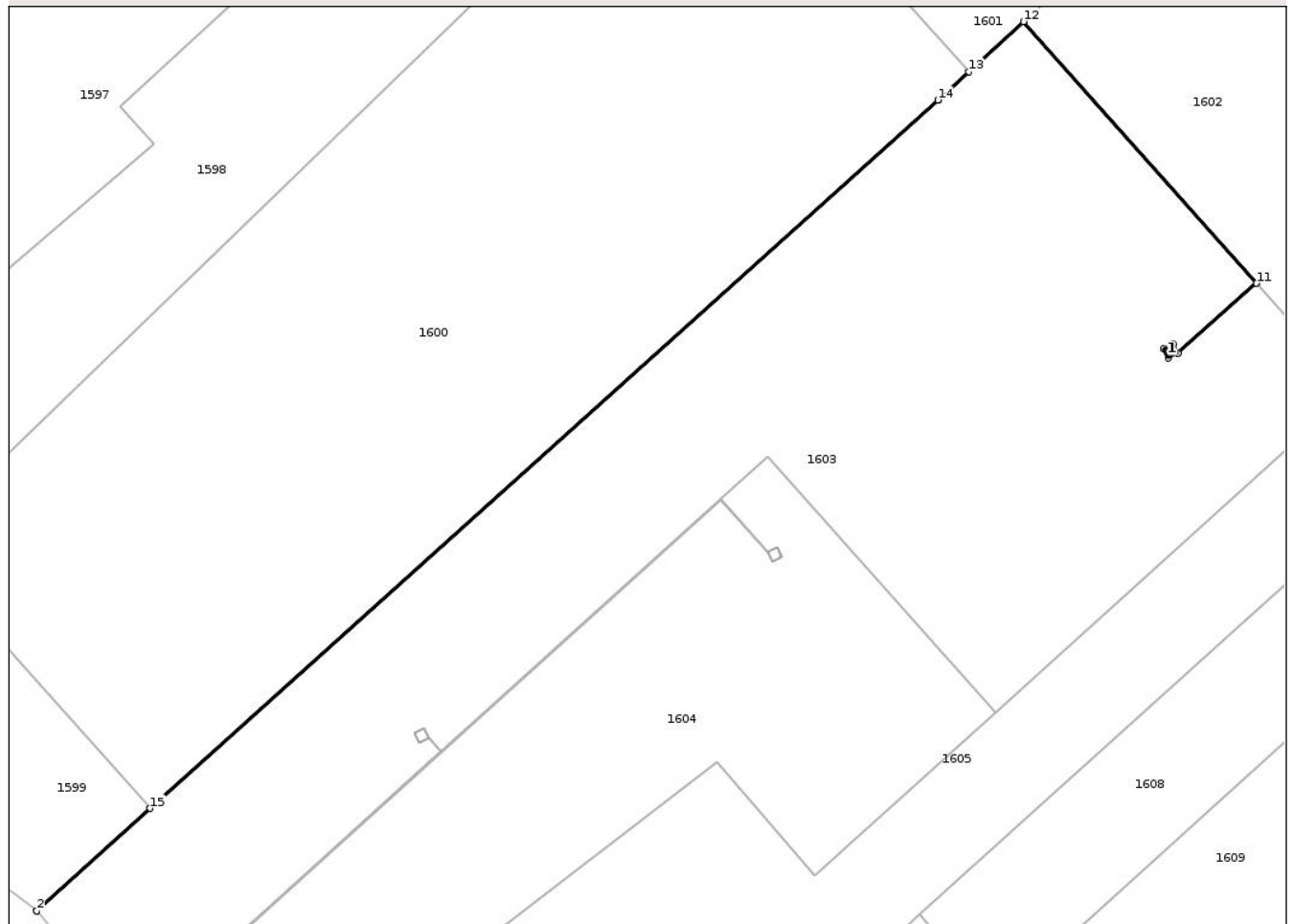
Anexa Nr. 1 La Partea I

Teren

Nr cadastral	Suprafața (mp)*	Observații / Referințe
	9	DOMENIUL PUBLIC

* Suprafața este determinată în planul de proiecție Stereo 70.

DETALII LINIARE IMOBIL



Date referitoare la teren

Crt	Categorie folosință	Intra vilan	Suprafața (mp)	Tarla	Parcelă	Nr. topo	Observații / Referințe
1	curți constructii	NU	9	26	571	-	

Date referitoare la construcții

Crt	Număr	Destinație construcție	Supraf. (mp)	Situație juridică	Observații / Referințe
A1.1	C1	construcții industriale și edilitare	2	Cu acte	Nr. niveluri:1; S. construita la sol:2 mp; Stalp LEA

Lungime Segmente

1) Valorile lungimilor segmentelor sunt obținute din proiecție în plan.

Punct început	X / Y	Punct sfârșit	X / Y	Lungime segment (** (m)
1	600.229,724 727.535,809	2	600.229,745 727.535,793	0.025
2	600.229,745 727.535,793	3	600.356,253 727.649,53	170.119
3	600.356,253 727.649,53	4	600.368,263 727.660,503	16.268

Punct început	X / Y	Punct sfârșit	X / Y	Lungime segment (** (m)
4	600.368,263 727.660,503	5	600.400,934 727.623,837	49.111
5	600.400,934 727.623,837	6	600.389,938 727.614,038	14.729
6	600.389,938 727.614,038	7	600.389,265 727.615,35	1.474
7	600.389,265 727.615,35	8	600.387,93 727.614,665	1.5
8	600.387,93 727.614,665	9	600.388,615 727.613,33	1.5
9	600.388,615 727.613,33	10	600.389,949 727.614,015	1.5
10	600.389,949 727.614,015	11	600.400,97 727.623,835	14.76
11	600.400,97 727.623,835	12	600.368,262 727.660,542	49.165
12	600.368,262 727.660,542	13	600.360,595 727.653,534	10.387
13	600.360,595 727.653,534	14	600.356,236 727.649,549	5.906
14	600.356,236 727.649,549	15	600.245,689 727.550,162	148.655
15	600.245,689 727.550,162	1	600.229,724 727.535,809	21.469

** Lungimile segmentelor sunt determinate în planul de proiecție Stereo 70 și sunt rotunjite la 1 milimetru.

*** Distanța dintre puncte este formată din segmente cumulate ce sunt mai mici decât valoarea 1 milimetru.

**DATE DESPRE IMOBILUL NR. 1639**

Oficiul de Cadastru și Publicitate Imobiliară BOTOSANI
Biroul de Cadastru și Publicitate Imobiliară Dorohoi

A. Partea I. Descrierea imobilului

TEREN Extravilan

Adresa: Jud. Botosani

Nr. Crt	Nr cadastral Nr. topografic	Suprafața* (mp)	Observații / Referințe
A1		9	Sector cadastral:32 Teren neimprejmuit; DOMENIUL PUBLIC

Construcții

Crt	Nr cadastral Nr. topografic	Adresa	Observații / Referințe
A1.1	C1	Jud. Botosani	Nr. niveluri:1; S. construita la sol:2 mp; Stalp LEA

B. Partea II. Proprietari și acte

Inscrieri privitoare la dreptul de proprietate și alte drepturi reale	Referințe
/	
Act Normativ nr. 123, din 10/07/2012 emis de Parlamentul Romaniei (Lege. Legea energiei electrice);	
B1	A1, A1.1
Intabulare, drept de PROPRIETATE, dobandit prin Lege, cota actuala 1/1, cota initiala 1/1 1) STATUL ROMAN, CIF:9999999999999, Lipsa C.U.I.	

C. Partea III. SARCINI .

Inscrieri privind dezmembramintele dreptului de proprietate, drepturi reale de garanție și sarcini	Referințe
NU SUNT	

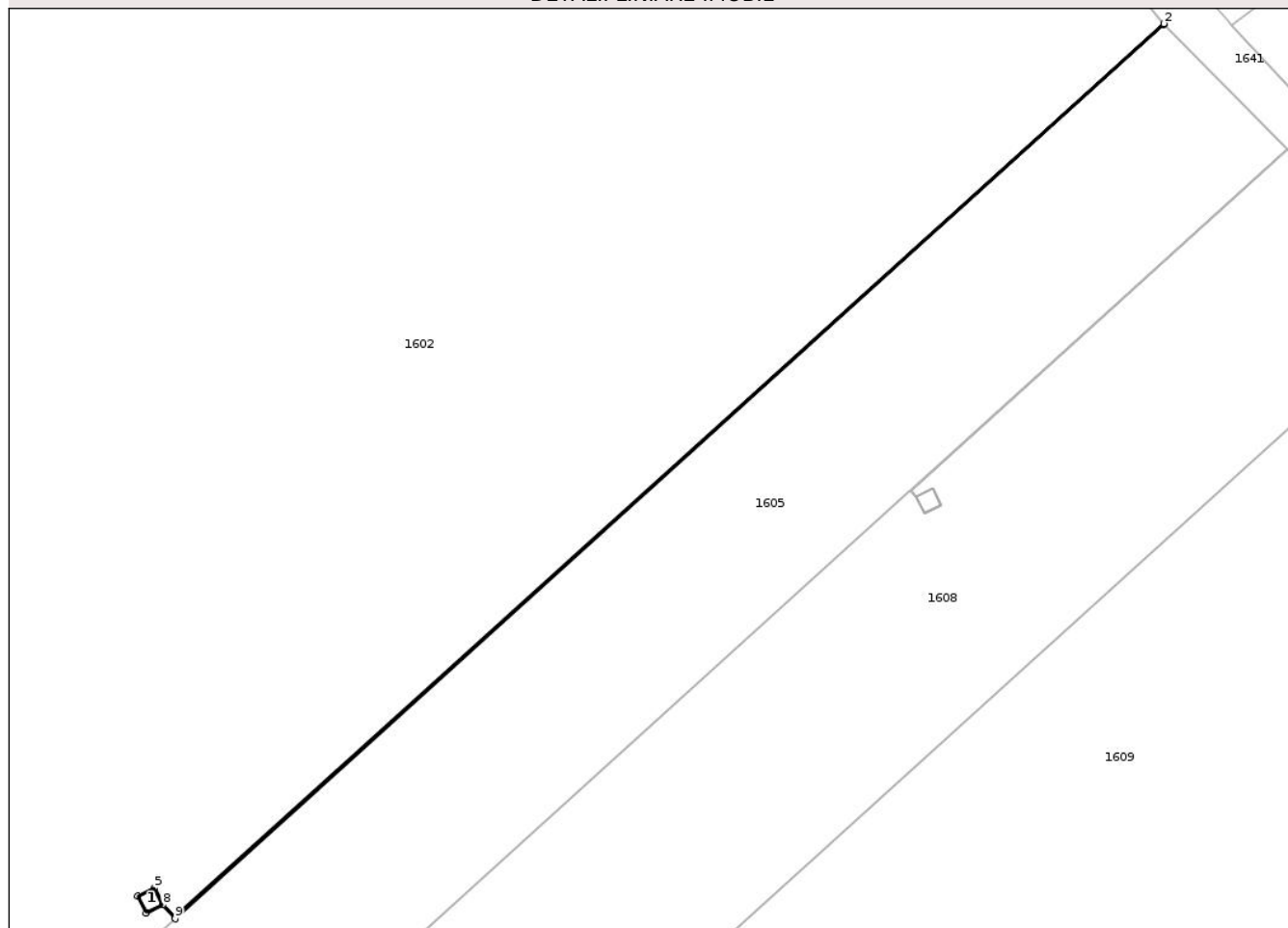
Anexa Nr. 1 La Partea I

Teren

Nr cadastral	Suprafața (mp)*	Observații / Referințe
	9	DOMENIUL PUBLIC

* Suprafața este determinată în planul de proiecție Stereo 70.

DETALII LINIARE IMOBIL



Date referitoare la teren

Crt	Categorie folosință	Intra vilan	Suprafața (mp)	Tarla	Parcelă	Nr. topo	Observații / Referințe
1	curti constructii	NU	9	26	571	-	

Date referitoare la construcții

Crt	Număr	Destinație construcție	Supraf. (mp)	Situație juridică	Observații / Referințe
A1.1	C1	construcții industriale și edilitare	2	Cu acte	Nr. niveluri:1; S. construita la sol:2 mp; Stalp LEA

Lungime Segmente

1) Valorile lungimilor segmentelor sunt obținute din proiecție în plan.

Punct început	X / Y	Punct sfârșit	X / Y	Lungime segment (** (m)
1	600.533,607 727.716,704	2	600.533,575 727.716,742	0.05
2	600.533,575 727.716,742	3	600.455,343 727.646,047	105.442
3	600.455,343 727.646,047	4	600.454,401 727.647,089	1.404

Punct început	X / Y	Punct sfârșit	X / Y	Lungime segment (** (m)
4	600.454,401 727.647,089	5	600.453,716 727.648,423	1.5
5	600.453,716 727.648,423	6	600.452,381 727.647,738	1.5
6	600.452,381 727.647,738	7	600.453,066 727.646,404	1.5
7	600.453,066 727.646,404	8	600.454,355 727.647,065	1.448
8	600.454,355 727.647,065	9	600.455,352 727.645,962	1.487
9	600.455,352 727.645,962	1	600.533,607 727.716,704	105.49

** Lungimile segmentelor sunt determinate în planul de proiecție Stereo 70 și sunt rotunjite la 1 milimetru.

*** Distanța dintre puncte este formată din segmente cumulate ce sunt mai mici decât valoarea 1 milimetru.

Neutilizabil în Circuitul Civil

**DATE DESPRE IMOBILUL NR. 1642**

Oficiul de Cadastru și Publicitate Imobiliară BOTOSANI
Biroul de Cadastru și Publicitate Imobiliară Dorohoi

A. Partea I. Descrierea imobilului

TEREN Extravilan

Adresa: Jud. Botosani

Nr. Crt	Nr cadastral Nr. topografic	Suprafața* (mp)	Observații / Referințe
A1		5	Sector cadastral:32 Teren neimprejmuit; DOMENIUL PUBLIC

Construcții

Crt	Nr cadastral Nr. topografic	Adresa	Observații / Referințe
A1.1	C1	Jud. Botosani	Nr. niveluri:1; S. construita la sol:2 mp; Stalp LEA

B. Partea II. Proprietari și acte

Inscrieri privitoare la dreptul de proprietate și alte drepturi reale	Referințe
/	
Act Normativ nr. 123, din 10/07/2012 emis de Parlamentul Romaniei (Lege. Legea energiei electrice);	
B1	A1, A1.1
Intabulare, drept de PROPRIETATE, dobandit prin Lege, cota actuala 1/1, cota initiala 1/1 1) STATUL ROMAN, CIF:9999999999999, Lipsa C.U.I.	

C. Partea III. SARCINI .

Inscrieri privind dezmembramintele dreptului de proprietate, drepturi reale de garanție și sarcini	Referințe
NU SUNT	

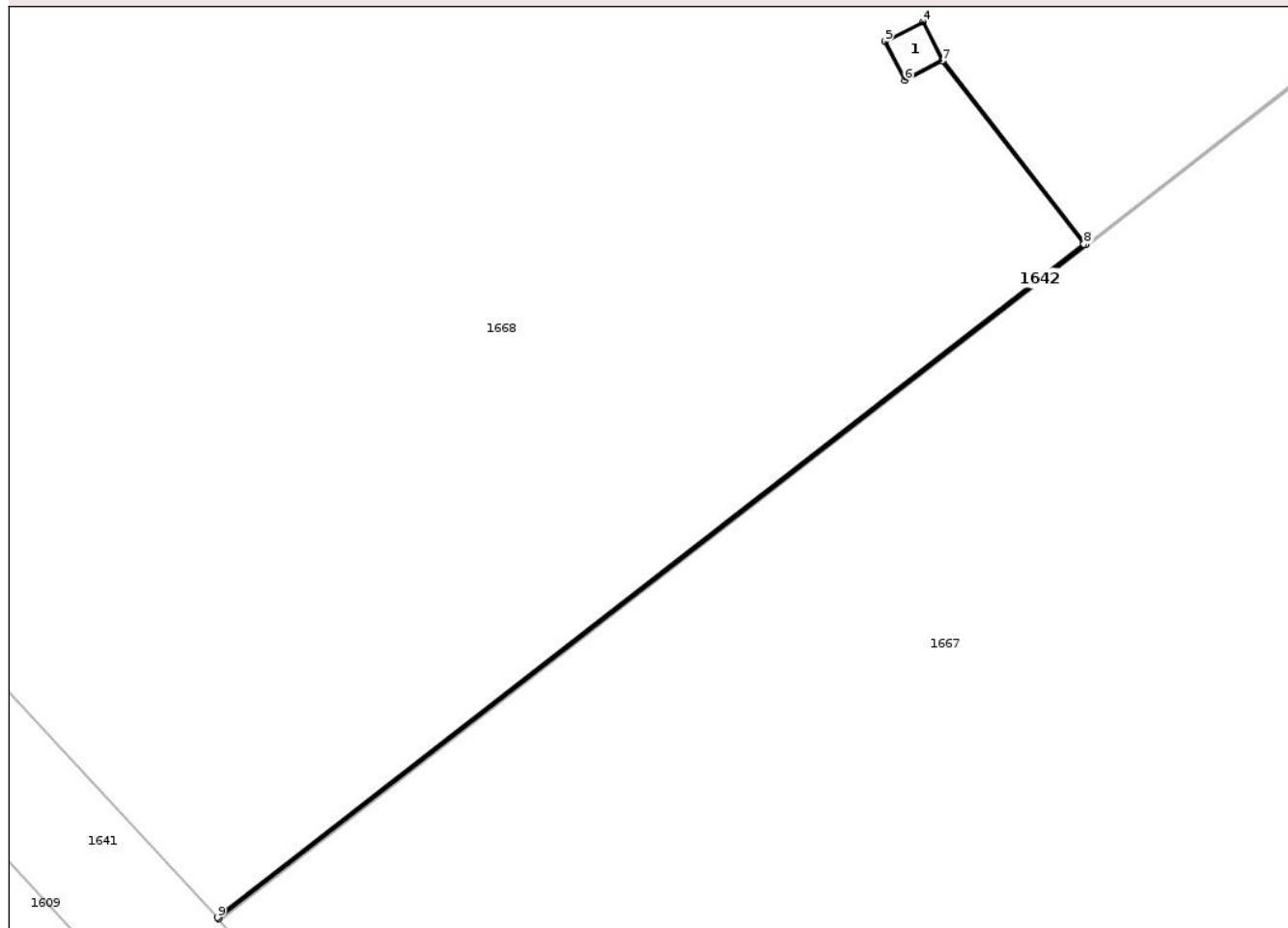
Anexa Nr. 1 La Partea I

Teren

Nr cadastral	Suprafața (mp)*	Observații / Referințe
	5	DOMENIUL PUBLIC

* Suprafața este determinată în planul de proiecție Stereo 70.

DETALII LINIARE IMOBIL



Date referitoare la teren

Crt	Categorie folosință	Intra vilan	Suprafața (mp)	Tarla	Parcelă	Nr. topo	Observații / Referințe
1	curti constructii	NU	5	26	571	-	

Date referitoare la construcții

Crt	Număr	Destinație construcție	Supraf. (mp)	Situație juridică	Observații / Referințe
A1.1	C1	construcții industriale și edilitare	2	Cu acte	Nr. niveluri:1; S. construita la sol:2 mp; Stalp LEA

Lungime Segmente

1) Valorile lungimilor segmentelor sunt obținute din proiecție în plan.

Punct început	X / Y	Punct sfârșit	X / Y	Lungime segment (** (m)
1	600.565,998 727.687,548	2	600.596,029 727.710,864	38.019
2	600.596,029 727.710,864	3	600.591,086 727.717,23	8.059
3	600.591,086 727.717,23	4	600.590,401 727.718,564	1.5

Punct început	X / Y	Punct sfârșit	X / Y	Lungime segment (** (m)
4	600.590,401 727.718,564	5	600.589,067 727.717,879	1.5
5	600.589,067 727.717,879	6	600.589,752 727.716,545	1.5
6	600.589,752 727.716,545	7	600.591,041 727.717,206	1.449
7	600.591,041 727.717,206	8	600.595,959 727.710,873	8.019
8	600.595,959 727.710,873	9	600.565,966 727.687,586	37.972
9	600.565,966 727.687,586	1	600.565,998 727.687,548	0.05

** Lungimile segmentelor sunt determinate în planul de proiecție Stereo 70 și sunt rotunjite la 1 milimetru.

*** Distanța dintre puncte este formată din segmente cumulate ce sunt mai mici decât valoarea 1 milimetru.

Neutilizabil în Circuitul Civil

**DATE DESPRE IMOBILUL NR. 1707**

Oficiul de Cadastru și Publicitate Imobiliară BOTOSANI
Biroul de Cadastru și Publicitate Imobiliară Dorohoi

A. Partea I. Descrierea imobilului

TEREN Extravilan

Adresa: Jud. Botosani

Nr. Crt	Nr cadastral Nr. topografic	Suprafața* (mp)	Observații / Referințe
A1		10.000	Sector cadastral:32 Teren neimprejmuit;

B. Partea II. Proprietari și acte

Inscrieri privitoare la dreptul de proprietate și alte drepturi reale	Referințe
/	
Act Administrativ nr. 107679, din 17/06/2002 emis de CJSIPT BOTOSANI (Titlu proprietate);	
B1	A1
Intabulare, drept de PROPRIETATE, dobandit prin Reconstituire, cota actuala 1/1, cota initiala 1/1 1) ILUCA MARCEL, Lipsa C.N.P.	


C. Partea III. SARCINI .

Inscrieri privind dezmembramintele dreptului de proprietate, drepturi reale de garanție și sarcini	Referințe
NU SUNT	

Teren

Nr cadastral	Suprafața (mp)*	Observații / Referințe
	10.000	

* Suprafața este determinată în planul de proiecție Stereo 70.



Date referitoare la teren

Crt	Categorie folosință	Intra vilan	Suprafața (mp)	Tarla	Parcelă	Nr. topo	Observații / Referințe
1	arabil	NU	10.000	26	571/251	-	

Lungime Segmente

1) Valorile lungimilor segmentelor sunt obținute din proiecție în plan.

Punct început	X / Y	Punct sfârșit	X / Y	Lungime segment (** (m)
1	600.276,714 727.998,23	2	600.296,559 727.972,075	32.831
2	600.296,559 727.972,075	3	600.538,878 728.156,669	304.62
3	600.538,878 728.156,669	4	600.534,833 728.161,98	6.676
4	600.534,833 728.161,98	5	600.518,983 728.182,786	26.155
5	600.518,983 728.182,786	1	600.276,714 727.998,23	304.558

** Lungimile segmentelor sunt determinate în planul de proiecție Stereo 70 și sunt rotunjite la 1 milimetru.

*** Distanța dintre puncte este formată din segmente cumulate ce sunt mai mici decât valoarea 1 milimetru.

Neutilizabil în Circuitul
Civil

**DATE DESPRE IMOBILUL NR. 1708**

Oficiul de Cadastru și Publicitate Imobiliară BOTOSANI
Biroul de Cadastru și Publicitate Imobiliară Dorohoi

A. Partea I. Descrierea imobilului

TEREN Extravilan

Adresa: Jud. Botosani

Nr. Crt	Nr cadastral Nr. topografic	Suprafața* (mp)	Observații / Referințe
A1		3.200	Sector cadastral:32 Teren neimprejmuit;

B. Partea II. Proprietari și acte

Inscrieri privitoare la dreptul de proprietate și alte drepturi reale	Referințe
/	
Act Administrativ nr. 152716, din 15/07/2004 emis de CJSIPT BOTOSANI (Titlu proprietate);	
B1	A1
Intabulare, drept de PROPRIETATE, dobandit prin Reconstituire, cota actuala 1/1, cota initiala 1/1	
1) ABABEI IOAN , Lipsa C.N.P. 2) ABABEI MIHAI , Lipsa C.N.P. 3) BELDIANU MARIA , Lipsa C.N.P. 4) RUSU GROPINA , Lipsa C.N.P. 5) ABABEI ELENA , Lipsa C.N.P. 6) ABABEI GHEORGHE , Lipsa C.N.P. 7) RUSU SILVIA , Lipsa C.N.P. 8) ABABEI DUMITRU , Lipsa C.N.P. 9) MITITELU ELENA , Lipsa C.N.P.	

C. Partea III. SARCINI .

Inscrieri privind dezmembramintele dreptului de proprietate, drepturi reale de garanție și sarcini	Referințe
NU SUNT	


Anexa Nr. 1 La Partea I

Teren

Nr cadastral	Suprafața (mp)*	Observații / Referințe
	3.200	

* Suprafața este determinată în planul de proiecție Stereo 70.

DETALII LINIARE IMOBIL



Date referitoare la teren

Crt	Categorie folosință	Intra vilan	Suprafața (mp)	Tarla	Parcelă	Nr. topo	Observații / Referințe
1	arabil	NU	3.200	26	571/23	-	

Lungime Segmente

1) Valorile lungimilor segmentelor sunt obținute din proiecție în plan.

Punct început	X / Y	Punct sfârșit	X / Y	Lungime segment (** (m)
1	600.512,616 728.191,144	2	600.270,362 728.006,6	304.538
2	600.270,362 728.006,6	3	600.276,714 727.998,23	10.507
3	600.276,714 727.998,23	4	600.518,983 728.182,786	304.558
4	600.518,983 728.182,786	1	600.512,616 728.191,144	10.507

** Lungimile segmentelor sunt determinate în planul de proiecție Stereo 70 și sunt rotunjite la 1 milimetru.

*** Distanța dintre puncte este formată din segmente cumulate ce sunt mai mici decât valoarea 1 milimetru.

Neutilizabil în Circuitul
Civil

**DATE DESPRE IMOBILUL NR. 1709**

Oficiul de Cadastru și Publicitate Imobiliară BOTOSANI
Biroul de Cadastru și Publicitate Imobiliară Dorohoi

A. Partea I. Descrierea imobilului

TEREN Extravilan

Adresa: Jud. Botosani

Nr. Crt	Nr cadastral Nr. topografic	Suprafața* (mp)	Observații / Referințe
A1		3.000	Sector cadastral:32 Teren neimprejmuit;

B. Partea II. Proprietari și acte

Inscrieri privitoare la dreptul de proprietate și alte drepturi reale	Referințe
/	
Act Administrativ nr. 111718, din 28/06/2002 emis de CJSIPT BOTOSANI (Titlu proprietate);	
B1	A1
Intabulare, drept de PROPRIETATE, dobandit prin Reconstituire, cota actuala 1/1, cota initiala 1/1	
1) TINCU EUGENIA, Lipsa C.N.P.	
2) TINCU VASILE, Lipsa C.N.P.	
3) GHIORTU DUMITRU, Lipsa C.N.P.	
4) TINCU GRIGORE, Lipsa C.N.P.	
5) TINCU ANETA, Lipsa C.N.P.	

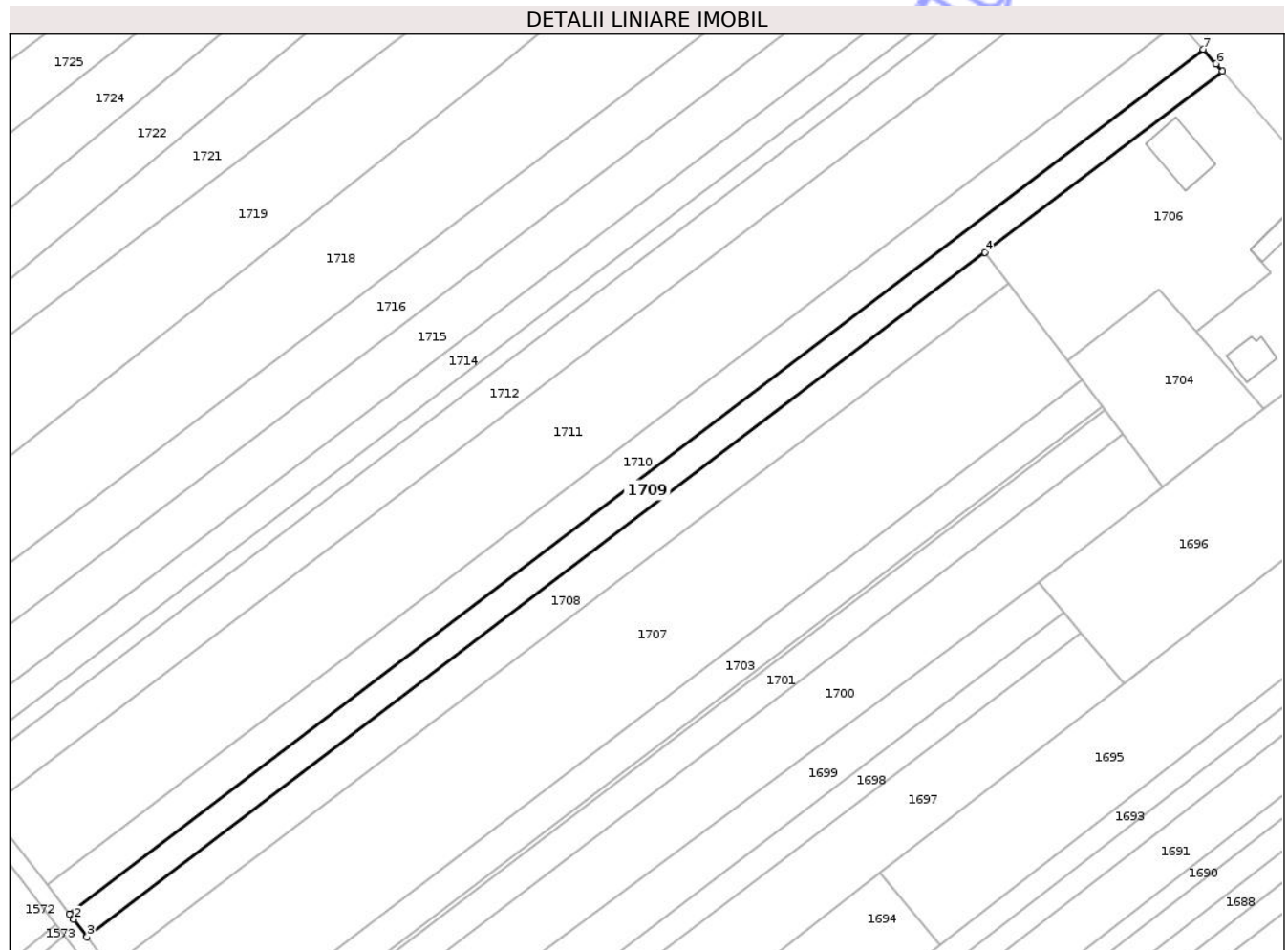
C. Partea III. SARCINI .

Inscrieri privind dezmembramintele dreptului de proprietate, drepturi reale de garanție și sarcini	Referințe
NU SUNT	

Teren

Nr cadastral	Suprafața (mp)*	Observații / Referințe
	3.000	

* Suprafața este determinată în planul de proiecție Stereo 70.



Date referitoare la teren

Crt	Categorie folosință	Intra vilan	Suprafața (mp)	Tarla	Parcelă	Nr. topo	Observații / Referințe
1	arabil	NU	3.000	26	571/22	-	

Lungime Segmente

1) Valorile lungimilor segmentelor sunt obținute din proiecție în plan.

Punct început	X / Y	Punct sfârșit	X / Y	Lungime segment (** (m)
1	600.265,636 728.012,799	2	600.266,786 728.011,313	1.879
2	600.266,786 728.011,313	3	600.270,362 728.006,6	5.916
3	600.270,362 728.006,6	4	600.512,616 728.191,144	304.538
4	600.512,616 728.191,144	5	600.576,728 728.239,984	80.596
5	600.576,728 728.239,984	6	600.575,017 728.241,943	2.602

Punct început	X / Y	Punct sfârșit	X / Y	Lungime segment (** (m)
6	600.575,017 728.241,943	7	600.571,556 728.245,842	5.214
7	600.571,556 728.245,842	1	600.265,636 728.012,799	384.573

** Lungimile segmentelor sunt determinate în planul de proiecție Stereo 70 și sunt rotunjite la 1 milimetru.

*** Distanța dintre puncte este formată din segmente cumulate ce sunt mai mici decât valoarea 1 milimetru.

Neutilizabil în Circuitul Civil

**DATE DESPRE IMOBILUL NR. 1710**

Oficiul de Cadastru și Publicitate Imobiliară BOTOSANI
Biroul de Cadastru și Publicitate Imobiliară Dorohoi

A. Partea I. Descrierea imobilului

TEREN Extravilan

Adresa: Jud. Botosani

Nr. Crt	Nr cadastral Nr. topografic	Suprafața* (mp)	Observații / Referințe
A1		3.800	Sector cadastral:32 Teren neimprejmuit;

B. Partea II. Proprietari și acte

Inscrieri privitoare la dreptul de proprietate și alte drepturi reale	Referințe
/	
Act Administrativ nr. 137898, din 04/10/2012 emis de CJSIPT BOTOSANI (Titlu proprietate);	
B1	A1
Intabulare, drept de PROPRIETATE, dobandit prin Reconstituire, cota actuala 1/1, cota initiala 1/1 1) ILUCA ADELA, Lipsa C.N.P.	

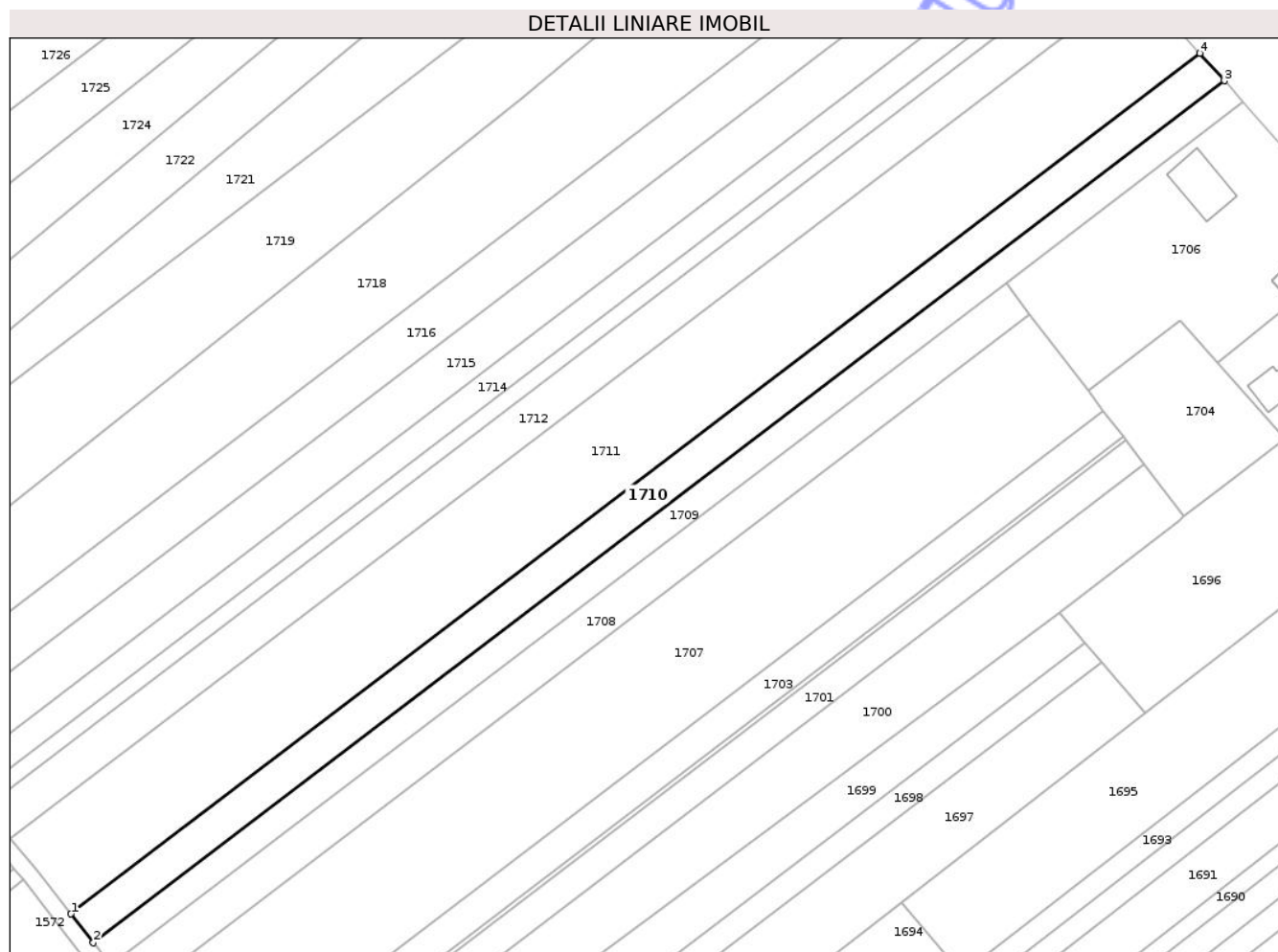
C. Partea III. SARCINI .

Inscrieri privind dezmembramintele dreptului de proprietate, drepturi reale de garanție și sarcini	Referințe
NU SUNT	

Teren

Nr cadastral	Suprafața (mp)*	Observații / Referințe
	3.800	

* Suprafața este determinată în planul de proiecție Stereo 70.



Date referitoare la teren

Crt	Categorie folosință	Intra vilan	Suprafața (mp)	Tarla	Parcelă	Nr. topo	Observații / Referințe
1	arabil	NU	3.800	26	571/21	-	

Lungime Segmente

1) Valorile lungimilor segmentelor sunt obținute din proiecție în plan.

Punct început	X / Y	Punct sfârșit	X / Y	Lungime segment (** (m)
1	600.259,582 728.020,62	2	600.265,636 728.012,799	9.89
2	600.265,636 728.012,799	3	600.571,556 728.245,842	384.573
3	600.571,556 728.245,842	4	600.564,972 728.253,26	9.918
4	600.564,972 728.253,26	1	600.259,582 728.020,62	383.907

** Lungimile segmentelor sunt determinate în planul de proiecție Stereo 70 și sunt rotunjite la 1 milimetru.

*** Distanţa dintre puncte este formată din segmente cumulate ce sunt mai mici decât valoarea 1 milimetru.

Neutilizabil în Circuitul
Civil

**DATE DESPRE IMOBILUL NR. 1711**

Oficiul de Cadastru și Publicitate Imobiliară BOTOSANI
Biroul de Cadastru și Publicitate Imobiliară Dorohoi

A. Partea I. Descrierea imobilului

TEREN Extravilan

Adresa: Jud. Botosani

Nr. Crt	Nr cadastral Nr. topografic	Suprafața* (mp)	Observații / Referințe
A1		10.000	Sector cadastral:32 Teren neimprejmuit;

B. Partea II. Proprietari și acte

Inscrieri privitoare la dreptul de proprietate și alte drepturi reale	Referințe
/	
Act Administrativ nr. 111720, din 28/06/2002 emis de CJSIPT BOTOSANI (Titlu proprietate);	
B1	A1
Intabulare, drept de PROPRIETATE, dobandit prin Reconstituire, cota actuala 1/1, cota initiala 1/1	
1) ILUCA MARIA, Lipsa C.N.P.	
2) IONITA ELENA, Lipsa C.N.P.	
3) FLUIERARIU EUGENIA, Lipsa C.N.P.	
4) ILUCA SAVA PETRU, Lipsa C.N.P.	

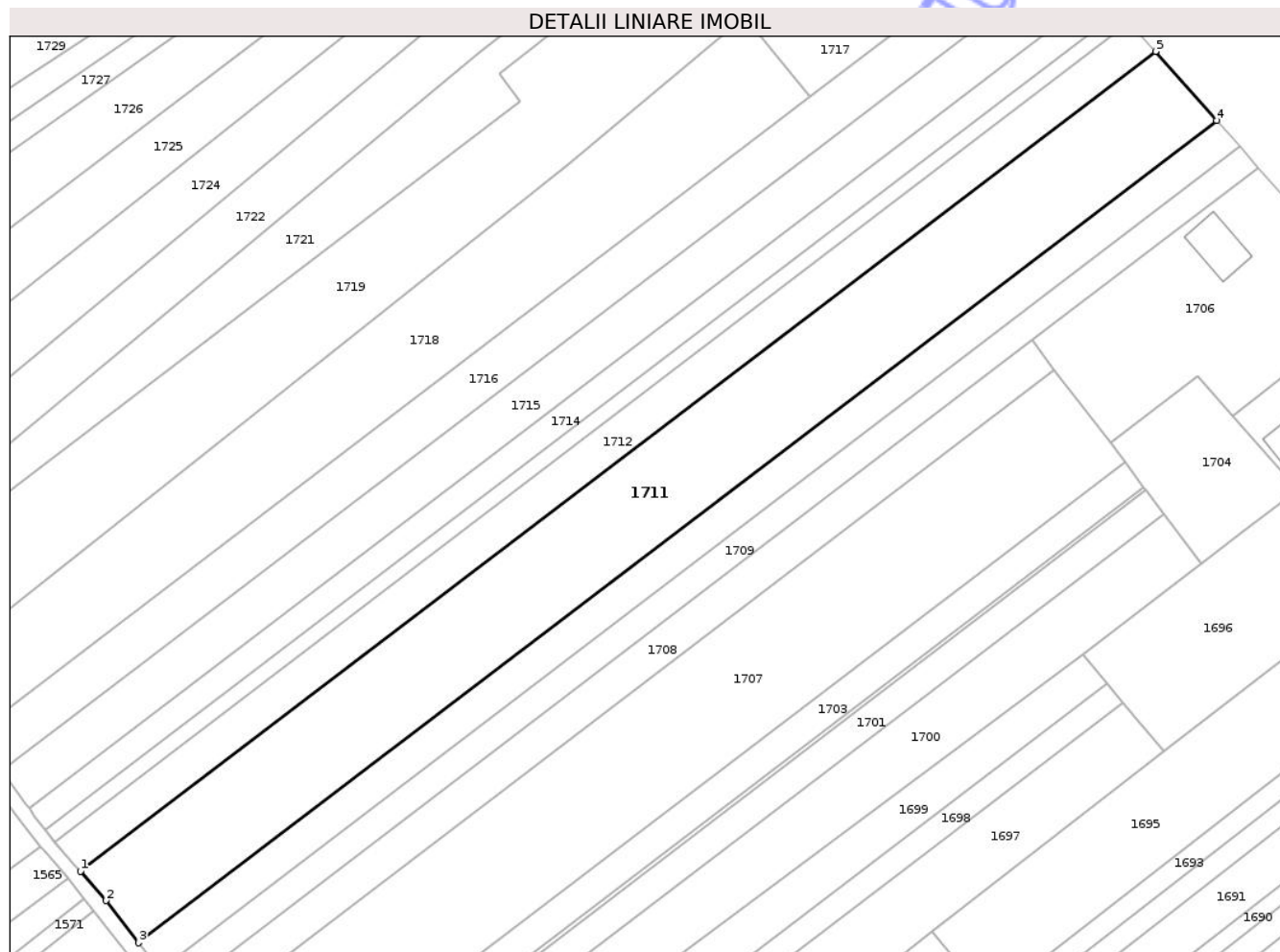
C. Partea III. SARCINI .

Inscrieri privind dezmembramintele dreptului de proprietate, drepturi reale de garanție și sarcini	Referințe
NU SUNT	

Teren

Nr cadastral	Suprafața (mp)*	Observații / Referințe
	10.000	

* Suprafața este determinată în planul de proiecție Stereo 70.



Date referitoare la teren

Crt	Categorie folosință	Intra vilan	Suprafața (mp)	Tarla	Parcelă	Nr. topo	Observații / Referințe
1	arabil	NU	10.000	26	571/20	-	

Lungime Segmente

1) Valorile lungimilor segmentelor sunt obținute din proiecție în plan.

Punct început	X / Y	Punct sfârșit	X / Y	Lungime segment (** (m)
1	600.243,059 728.040,841	2	600.250,332 728.032,569	11.014
2	600.250,332 728.032,569	3	600.259,582 728.020,62	15.111
3	600.259,582 728.020,62	4	600.564,972 728.253,26	383.907
4	600.564,972 728.253,26	5	600.547,599 728.272,832	26.171
5	600.547,599 728.272,832	1	600.243,059 728.040,841	382.837

** Lungimile segmentelor sunt determinate în planul de proiecție Stereo 70 și sunt rotunjite la 1 milimetru.

*** Distanța dintre puncte este formată din segmente cumulate ce sunt mai mici decât valoarea 1 milimetru.

Neutilizabil în Circuitul
Civil

**DATE DESPRE IMOBILUL NR. 1712**

Oficiul de Cadastru și Publicitate Imobiliară BOTOSANI
Biroul de Cadastru și Publicitate Imobiliară Dorohoi

A. Partea I. Descrierea imobilului

TEREN Extravilan

Adresa: Jud. Botosani

Nr. Crt	Nr cadastral Nr. topografic	Suprafața* (mp)	Observații / Referințe
A1		4.200	Sector cadastral:32 Teren neimprejmuit;

B. Partea II. Proprietari și acte

Inscrieri privitoare la dreptul de proprietate și alte drepturi reale	Referințe
/	
Act Administrativ nr. 54975, din 18/10/1995 emis de CJSIPT BOTOSANI (Titlu proprietate);	
B1	A1
Intabulare, drept de PROPRIETATE, dobandit prin Reconstituire, cota actuala 1/1, cota initiala 1/1 1) GRIGOROSCU MIHAI, Lipsa C.N.P.	


C. Partea III. SARCINI .

Inscrieri privind dezmembramintele dreptului de proprietate, drepturi reale de garanție și sarcini	Referințe
NU SUNT	

Teren

Nr cadastral	Suprafața (mp)*	Observații / Referințe
	4.200	

* Suprafața este determinată în planul de proiecție Stereo 70.



Date referitoare la teren

Crt	Categorie folosință	Intravilan	Suprafața (mp)	Tarla	Parcelă	Nr. topo	Observații / Referințe
1	arabil	NU	4.200	26	571/130	-	

Lungime Segmente

1) Valorile lungimilor segmentelor sunt obținute din proiecție în plan.

Punct început	X / Y	Punct sfârșit	X / Y	Lungime segment (** (m)
1	600.235,767 728.049,077	2	600.235,964 728.048,829	0.317
2	600.235,964 728.048,829	3	600.241,33 728.042,808	8.066
3	600.241,33 728.042,808	4	600.243,059 728.040,841	2.619
4	600.243,059 728.040,841	5	600.547,599 728.272,832	382.837
5	600.547,599 728.272,832	6	600.541,935 728.279,213	8.532

Punct început	X / Y	Punct sfârșit	X / Y	Lungime segment (** (m)
6	600.541,935 728.279,213	7	600.540,389 728.281,131	2.464
7	600.540,389 728.281,131	1	600.235,767 728.049,077	382.941

** Lungimile segmentelor sunt determinate în planul de proiecție Stereo 70 și sunt rotunjite la 1 milimetru.

*** Distanța dintre puncte este formată din segmente cumulate ce sunt mai mici decât valoarea 1 milimetru.

Neutilizabil în Circuitul Civil

**DATE DESPRE IMOBILUL NR. 1726**

Oficiul de Cadastru și Publicitate Imobiliară BOTOSANI
Biroul de Cadastru și Publicitate Imobiliară Dorohoi

A. Partea I. Descrierea imobilului

TEREN Necunoscut

Adresa: Loc. Hulubesti, Nr. ,, Jud. Botosani

Nr. Crt	Nr cadastral Nr. topografic	Suprafața* (mp)	Observații / Referințe
A1		5.200	Sector cadastral:32 Teren neimprejmuit;

B. Partea II. Proprietari și acte

Inscrieri privitoare la dreptul de proprietate și alte drepturi reale	Referințe
/	
Hotarare Judecatoreasca nr. 753, din 14/05/2004 emis de JUDECATORIA DOROHOI (Sentinta Civila);	
B1	A1
Intabulare, drept de PROPRIETATE, dobandit prin Hotarare Judecatoreasca, cota actuala 1/1, cota initiala 1/1 1) LEONTE ASPAZIA, bun propriu. Lipsa C.N.P.	

C. Partea III. SARCINI .

Inscrieri privind dezmembramintele dreptului de proprietate, drepturi reale de garanție și sarcini	Referințe
NU SUNT	

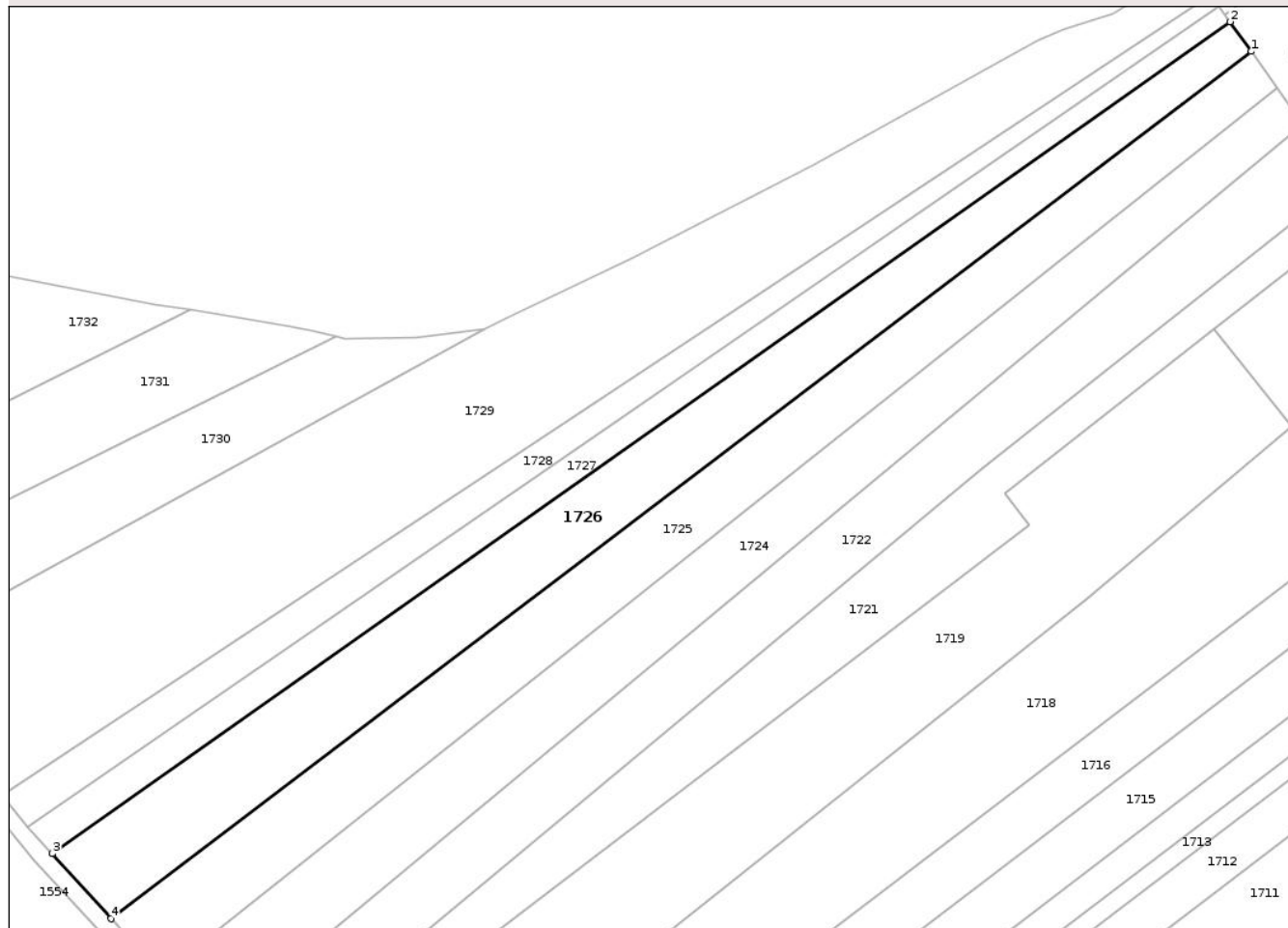
Anexa Nr. 1 La Partea I

Teren

Nr cadastral	Suprafața (mp)*	Observații / Referințe
	5.200	

* Suprafața este determinată în planul de proiecție Stereo 70.

DETALII LINIARE IMOBIL



Date referitoare la teren

Crt	Categorie folosință	Intravilan	Suprafața (mp)	Tarla	Parcelă	Nr. topo	Observații / Referințe
1	arabil	NU	4.940	26	571/6	-	
2	arabil	DA	260	26	571/6	-	INTRAVILAN PUG

Lungime Segmente

1) Valorile lungimilor segmentelor sunt obținute din proiecție în plan.

Punct început	X / Y	Punct sfârșit	X / Y	Lungime segment (** (m))
1	600.421,203 728.373,355	2	600.416,081 728.380,519	8.806
2	600.416,081 728.380,519	3	600.130,85 728.179,298	349.065
3	600.130,85 728.179,298	4	600.145,015 728.163,535	21.193
4	600.145,015 728.163,535	1	600.421,203 728.373,355	346.849

** Lungimile segmentelor sunt determinate în planul de proiecție Stereo 70 și sunt rotunjite la 1 milimetru.

*** Distanța dintre puncte este formată din segmente cumulate ce sunt mai mici decât valoarea 1 milimetru.

Neutilizabil în Circuitul
Civil

**DATE DESPRE IMOBILUL NR. 1727**

Oficiul de Cadastru și Publicitate Imobiliară BOTOSANI
Biroul de Cadastru și Publicitate Imobiliară Dorohoi

A. Partea I. Descrierea imobilului

TEREN Necunoscut

Adresa: Loc. Hulubesti, Nr. ,, Jud. Botosani

Nr. Crt	Nr cadastral Nr. topografic	Suprafața* (mp)	Observații / Referințe
A1		2.300	Sector cadastral:32 Teren neimprejmuit;

B. Partea II. Proprietari și acte

Inscrieri privitoare la dreptul de proprietate și alte drepturi reale	Referințe
/	
Hotarare Judecatoreasca nr. 753, din 14/05/2004 emis de JUDECATORIA DOROHOI (Sentinta Civila);	
B1	A1
Intabulare, drept de PROPRIETATE, dobandit prin Hotarare Judecatoreasca, cota actuala 1/1, cota initiala 1/1 1) LEONTE CONSTANTIN, bun propriu. Lipsa C.N.P.	

C. Partea III. SARCINI .

Inscrieri privind dezmembramintele dreptului de proprietate, drepturi reale de garanție și sarcini	Referințe
NU SUNT	

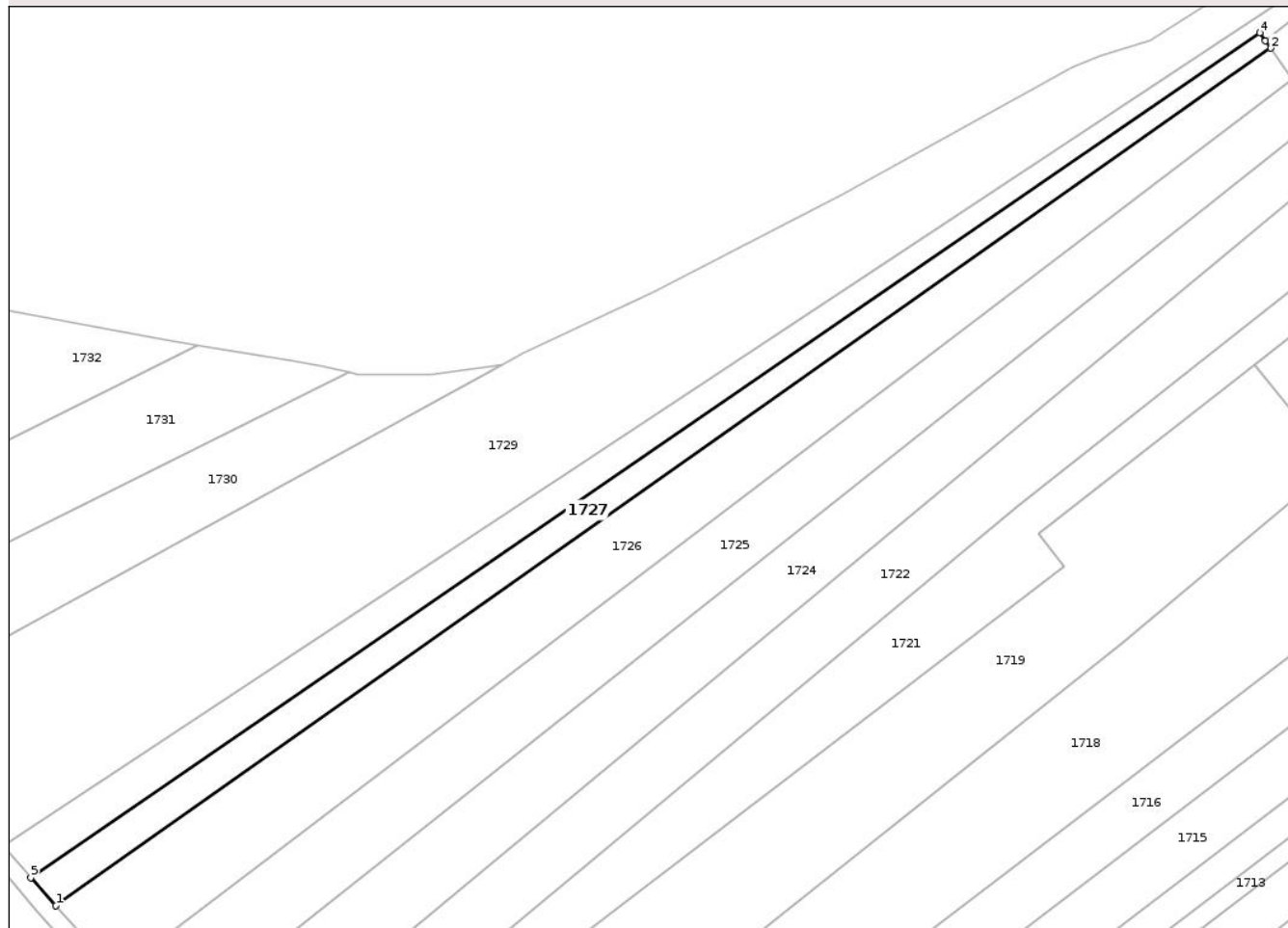
Anexa Nr. 1 La Partea I

Teren

Nr cadastral	Suprafața (mp)*	Observații / Referințe
	2.300	

* Suprafața este determinată în planul de proiecție Stereo 70.

DETALII LINIARE IMOBIL



Date referitoare la teren

Crt	Categorie folosință	Intravilan	Suprafața (mp)	Tarla	Parcelă	Nr. topo	Observații / Referințe
1	arabil	NU	2.170	26	571/6	-	
2	arabil	DA	130	26	571/6	-	INTRAVILAN PUG

Lungime Segmente

1) Valorile lungimilor segmentelor sunt obținute din proiecție în plan.

Punct început	X / Y	Punct sfârșit	X / Y	Lungime segment (** (m))
1	600.130,85 728.179,298	2	600.416,081 728.380,519	349.065
2	600.416,081 728.380,519	3	600.414,859 728.382,227	2.1
3	600.414,859 728.382,227	4	600.413,52 728.384,101	2.303
4	600.413,52 728.384,101	5	600.124,952 728.185,861	350.1

Punct început	X / Y	Punct sfârșit	X / Y	Lungime segment (** (m)
5	600.124,952 728.185,861	1	600.130,85 728.179,298	8.824

** Lungimile segmentelor sunt determinate în planul de proiecție Stereo 70 și sunt rotunjite la 1 milimetru.

*** Distanța dintre puncte este formată din segmente cumulate ce sunt mai mici decât valoarea 1 milimetru.

Neutilizabil în Circuitul Civil

**DATE DESPRE IMOBILUL NR. 1728**

Oficiul de Cadastru și Publicitate Imobiliară BOTOSANI
Biroul de Cadastru și Publicitate Imobiliară Dorohoi

A. Partea I. Descrierea imobilului

TEREN Necunoscut

Adresa: Loc. Hulubesti, Nr. ,, Jud. Botosani

Nr. Crt	Nr cadastral Nr. topografic	Suprafața* (mp)	Observații / Referințe
A1		2.500	Sector cadastral:32 Teren neimprejmuit;

B. Partea II. Proprietari și acte

Inscrieri privitoare la dreptul de proprietate și alte drepturi reale	Referințe
/	
Hotarare Judecatoreasca nr. 753, din 14/05/2004 emis de JUDECATORIA DOROHOI (Sentinta Civila);	
B1	A1
Intabulare, drept de PROPRIETATE, dobandit prin Hotarare Judecatoreasca, cota actuala 1/1, cota initiala 1/1 1) ACIOBANITEI ANICA, bun propriu. Lipsa C.N.P.	

C. Partea III. SARCINI .

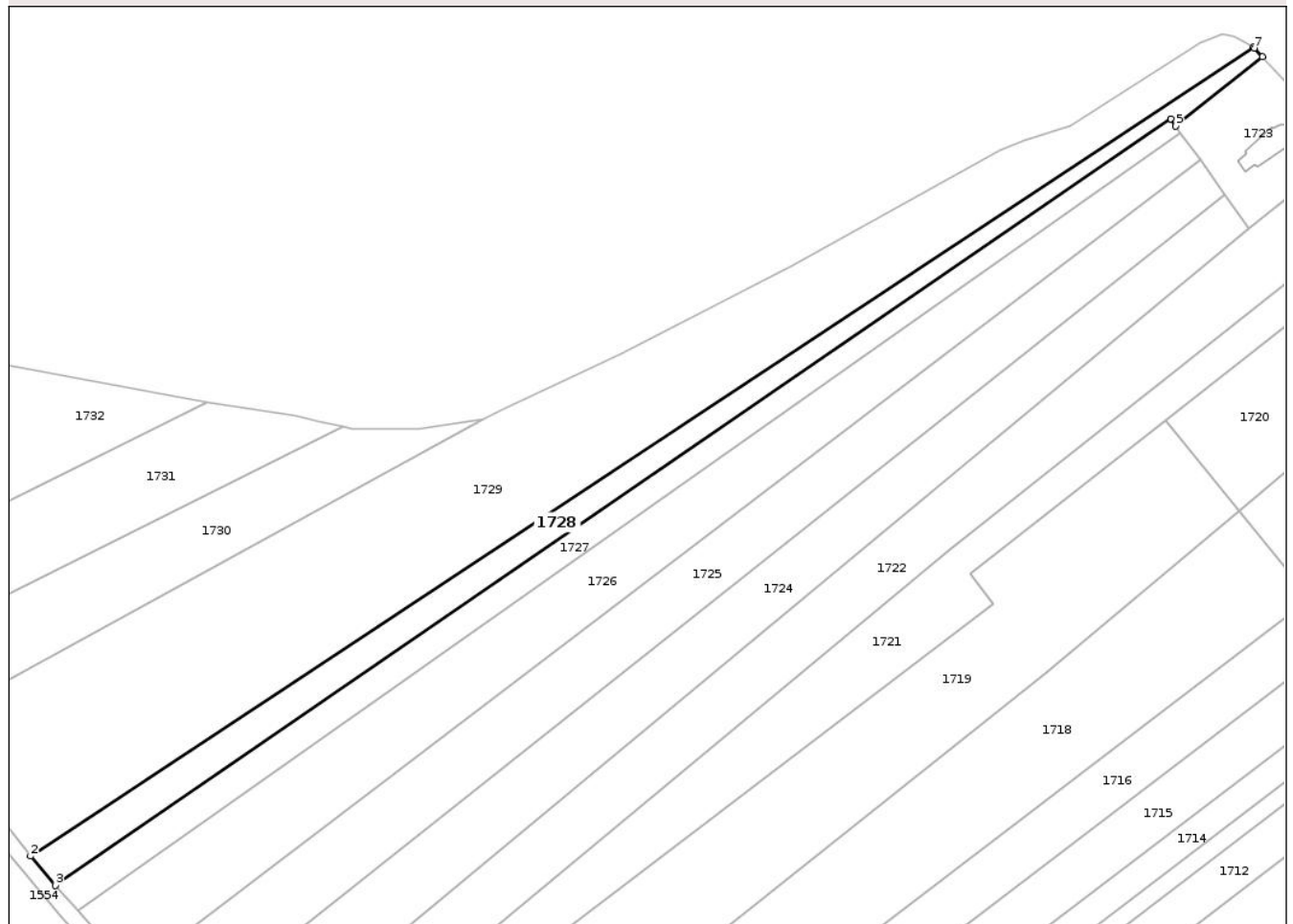
Inscrieri privind dezmembramintele dreptului de proprietate, drepturi reale de garanție și sarcini	Referințe
NU SUNT	

Teren

Nr cadastral	Suprafața (mp)*	Observații / Referințe
	2.500	

* Suprafața este determinată în planul de proiecție Stereo 70.

DETALII LINIARE IMOBIL



Date referitoare la teren

Crt	Categorie folosință	Intravilan	Suprafața (mp)	Tarla	Parcelă	Nr. topo	Observații / Referințe
1	arabil	NU	2.255	26	571/6	-	
2	arabil	DA	245	26	571/6	-	INTRAVILAN PUG

Lungime Segmente

1) Valorile lungimilor segmentelor sunt obținute din proiecție în plan.

Punct început	X / Y	Punct sfârșit	X / Y	Lungime segment (** (m)
1	600.434,876 728.402,599	2	600.118,543 728.193,421	379.239
2	600.118,543 728.193,421	3	600.124,952 728.185,861	9.911
3	600.124,952 728.185,861	4	600.413,52 728.384,101	350.1
4	600.413,52 728.384,101	5	600.414,859 728.382,227	2.303

Punct început	X / Y	Punct sfârșit	X / Y	Lungime segment (** (m)
5	600.414,859 728.382,227	6	600.437,271 728.400,117	28.676
6	600.437,271 728.400,117	7	600.435,195 728.402,36	3.056
7	600.435,195 728.402,36	1	600.434,876 728.402,599	0.399

** Lungimile segmentelor sunt determinate în planul de proiecție Stereo 70 și sunt rotunjite la 1 milimetru.

*** Distanța dintre puncte este formată din segmente cumulate ce sunt mai mici decât valoarea 1 milimetru.

Neutilizabil în Circuitul Civil

**DATE DESPRE IMOBILUL NR. 1729**

Oficiul de Cadastru și Publicitate Imobiliară BOTOSANI
Biroul de Cadastru și Publicitate Imobiliară Dorohoi

A. Partea I. Descrierea imobilului

TEREN Necunoscut

Adresa: Loc. Hulubesti, Nr. ,, Jud. Botosani

Nr. Crt	Nr cadastral Nr. topografic	Suprafața* (mp)	Observații / Referințe
A1		9.624	Sector cadastral:32 Teren neimprejmuit; Diferenta de 376mp se regăsește înscrisă în ID 1702. Conform titlului de proprietate imobilul se află în parcela 571/7

B. Partea II. Proprietari și acte

Inscrieri privitoare la dreptul de proprietate și alte drepturi reale	Referințe
/	
Act Administrativ nr. 108965, din 24/09/2002 emis de CJSIPT BOTOSANI (Titlu proprietate);	
B1	A1
Intabulare, drept de PROPRIETATE, dobândit prin Reconstituire, cota actuala 1/1, cota initiala 1/1	
1) ALBU MIHAI, Lipsa C.N.P.	
2) ALBU IOAN, Lipsa C.N.P.	

C. Partea III. SARCINI .

Inscrieri privind dezmembramintele dreptului de proprietate, drepturi reale de garanție și sarcini	Referințe
NU SUNT	

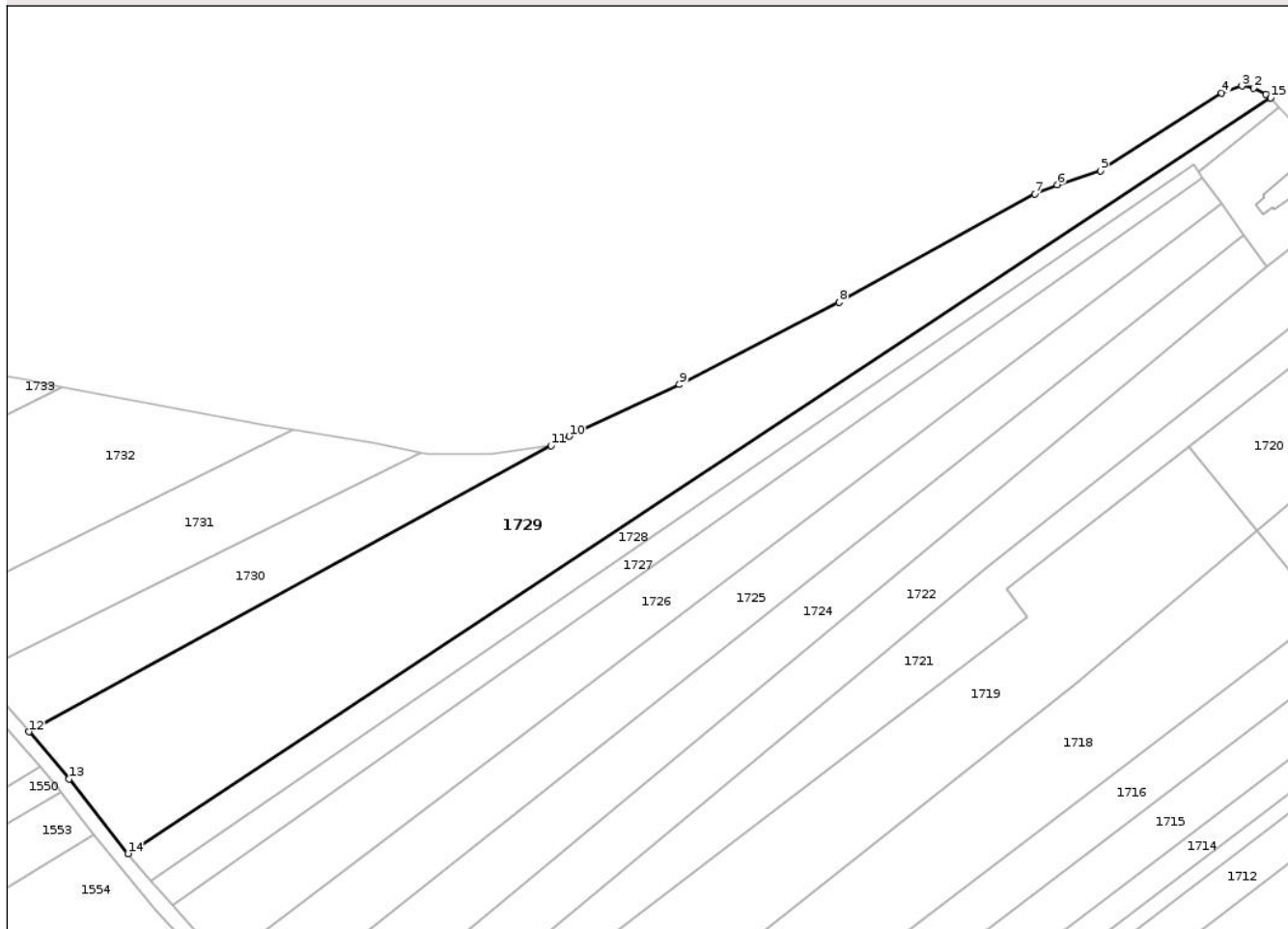
Anexa Nr. 1 La Partea I

Teren

Nr cadastral	Suprafața (mp)*	Observații / Referințe
	9.624	Diferența de 376mp se regăsește înscrisă în ID 1702. Conform titlului de proprietate imobilul se află în parcela 571/7

* Suprafața este determinată în planul de proiecție Stereo 70.

DETALII LINIARE IMOBIL



Date referitoare la teren

Crt	Categorie folosință	Intravilan	Suprafața (mp)	Tarla	Parcelă	Nr. topo	Observații / Referințe
1	arabil	NU	9.060	21	571/7	-	
2	arabil	DA	564	26	571/7	-	INTRAVILAN PUG

Lungime Segmente

1) Valorile lungimilor segmentelor sunt obținute din proiecție în plan.

Punct început	X / Y	Punct sfârșit	X / Y	Lungime segment (** (m)
1	600.433,6 728.403,554	2	600.430,121 728.405,24	3.866
2	600.430,121 728.405,24	3	600.426,928 728.405,869	3.255
3	600.426,928 728.405,869	4	600.421,304 728.403,931	5.948
4	600.421,304 728.403,931	5	600.387,73 728.382,375	39.899

Punct început	X / Y	Punct sfârșit	X / Y	Lungime segment (** (m)
5	600.387,73 728.382,375	6	600.375,739 728.378,535	12.591
6	600.375,739 728.378,535	7	600.369,573 728.375,95	6.686
7	600.369,573 728.375,95	8	600.315,433 728.345,992	61.876
8	600.315,433 728.345,992	9	600.271,152 728.323,238	49.785
9	600.271,152 728.323,238	10	600.240,699 728.308,941	33.642
10	600.240,699 728.308,941	11	600.235,665 728.306,324	5.674
11	600.235,665 728.306,324	12	600.091,154 728.227,153	164.777
12	600.091,154 728.227,153	13	600.102,262 728.214,095	17.144
13	600.102,262 728.214,095	14	600.118,543 728.193,421	26.316
14	600.118,543 728.193,421	15	600.434,876 728.402,599	379.239
15	600.434,876 728.402,599	1	600.433,6 728.403,554	1.593

** Lungimile segmentelor sunt determinate în planul de proiecție Stereo 70 și sunt rotunjite la 1 milimetru.

*** Distanța dintre puncte este formată din segmente cumulate ce sunt mai mici decât valoarea 1 milimetru.

**DATE DESPRE IMOBILUL NR. 1730**

Oficiul de Cadastru și Publicitate Imobiliară BOTOSANI
Biroul de Cadastru și Publicitate Imobiliară Dorohoi

A. Partea I. Descrierea imobilului

TEREN Extravilan

Adresa: Jud. Botosani

Nr. Crt	Nr cadastral Nr. topografic	Suprafața* (mp)	Observații / Referințe
A1	50853	2.700	Sector cadastral:32 Teren neimprejmuit;

B. Partea II. Proprietari și acte

Inscrieri privitoare la dreptul de proprietate și alte drepturi reale	Referințe
19422 / 15/09/2016	
Act Administrativ nr. 66045, din 25/04/2002 emis de COMISIA JUDETEANA Botosani;	
B1	A1
Intabulare, drept de PROPRIETATE, dobandit prin Reconstituire, cota actuala 1/1, cota initiala 1/1	
1) MARANCIUC DUMITRU	
2) MARANCIUC COSTACHE, bun comun	

C. Partea III. SARCINI .

Inscrieri privind dezmembramintele dreptului de proprietate, drepturi reale de garanție și sarcini	Referințe
NU SUNT	

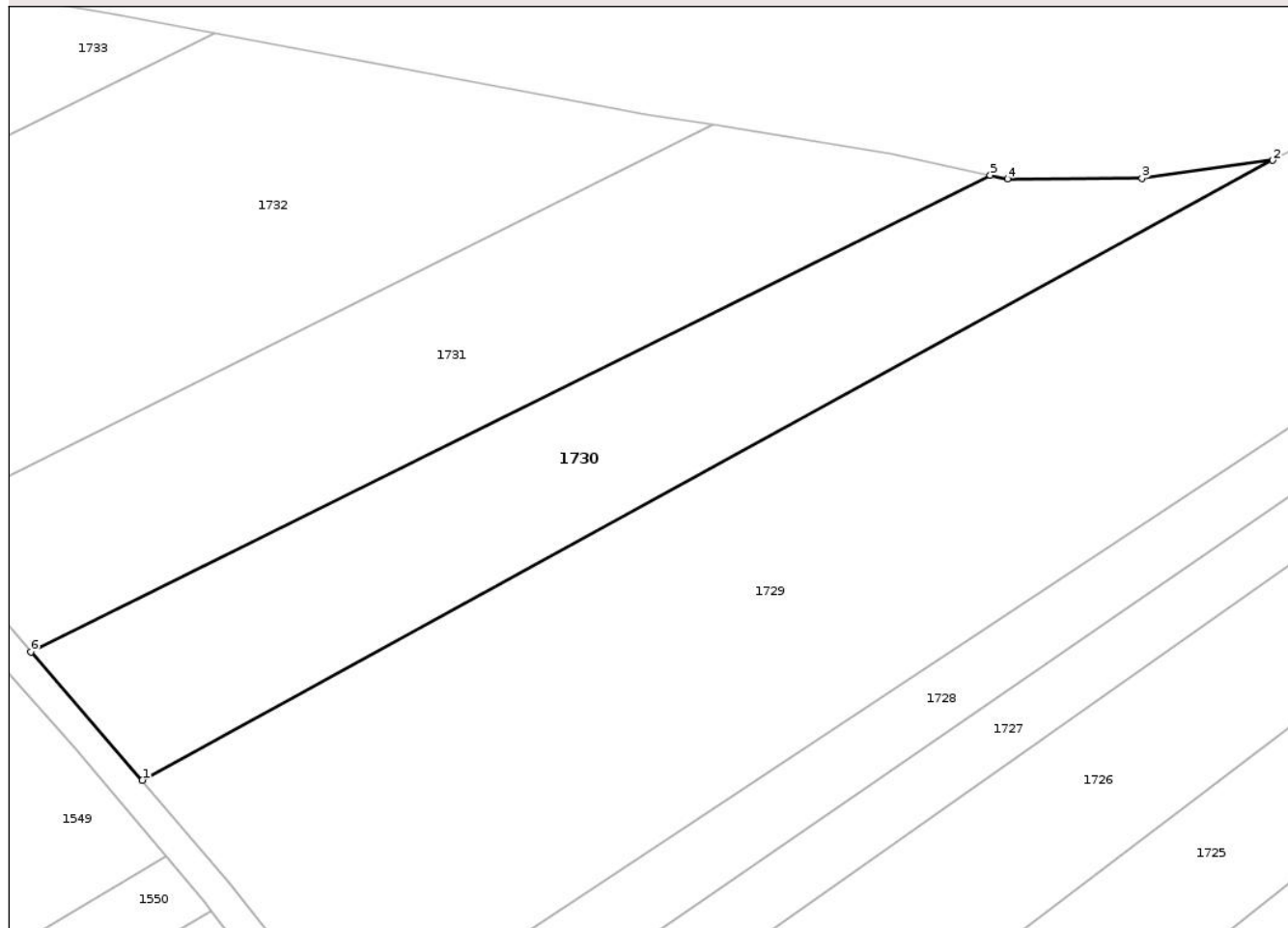
Anexa Nr. 1 La Partea I

Teren

Nr cadastral	Suprafața (mp)*	Observații / Referințe
50853	2.700	

* Suprafața este determinată în planul de proiecție Stereo 70.

DETALII LINIARE IMOBIL



Date referitoare la teren

Crt	Categorie folosință	Intra vilan	Suprafața (mp)	Tarla	Parcelă	Nr. topo	Observații / Referințe
1	arabil	NU	2.700	26	571/4	-	

Lungime Segmente

1) Valorile lungimilor segmentelor sunt obținute din proiecție în plan.

Punct început	X / Y	Punct sfârșit	X / Y	Lungime segment (** (m)
1	600.091,154 728.227,153	2	600.235,665 728.306,324	164.777
2	600.235,665 728.306,324	3	600.218,969 728.304,024	16.854
3	600.218,969 728.304,024	4	600.201,764 728.303,945	17.205
4	600.201,764 728.303,945	5	600.199,554 728.304,425	2.261
5	600.199,554 728.304,425	6	600.076,898 728.243,523	136.943

Punct început	X / Y	Punct sfârșit	X / Y	Lungime segment (** (m)
6	600.076,898 728.243,523	1	600.091,154 728.227,153	21.706

** Lungimile segmentelor sunt determinate în planul de proiecție Stereo 70 și sunt rotunjite la 1 milimetru.

*** Distanța dintre puncte este formată din segmente cumulate ce sunt mai mici decât valoarea 1 milimetru.

Neutilizabil în Circuitul Civil

**DATE DESPRE IMOBILUL NR. 1731**

Oficiul de Cadastru și Publicitate Imobiliară BOTOSANI
Biroul de Cadastru și Publicitate Imobiliară Dorohoi

A. Partea I. Descrierea imobilului

TEREN Extravilan

Adresa: Jud. Botosani

Nr. Crt	Nr cadastral Nr. topografic	Suprafața* (mp)	Observații / Referințe
A1	50183	2.700	Sector cadastral:32 Teren neimprejmuit;

B. Partea II. Proprietari și acte

Inscrieri privitoare la dreptul de proprietate și alte drepturi reale	Referințe
3887 / 01/03/2012	
Act Notarial nr. 323, din 29/02/2012 emis de BNPA TEODORESCU DORINA-PRICOP LUIZA;	
B2	A1
Intabulare, drept de PROPRIETATE, dobandit prin Conventie, cota actuala 1/1, cota initiala 1/1	
1) ADUMITRASCESEI VASILE, căsătorit cu	
2) ADUMITRASCESEI ELENA, bun comun	

C. Partea III. SARCINI .

Inscrieri privind dezmembramintele dreptului de proprietate, drepturi reale de garanție și sarcini	Referințe
NU SUNT	

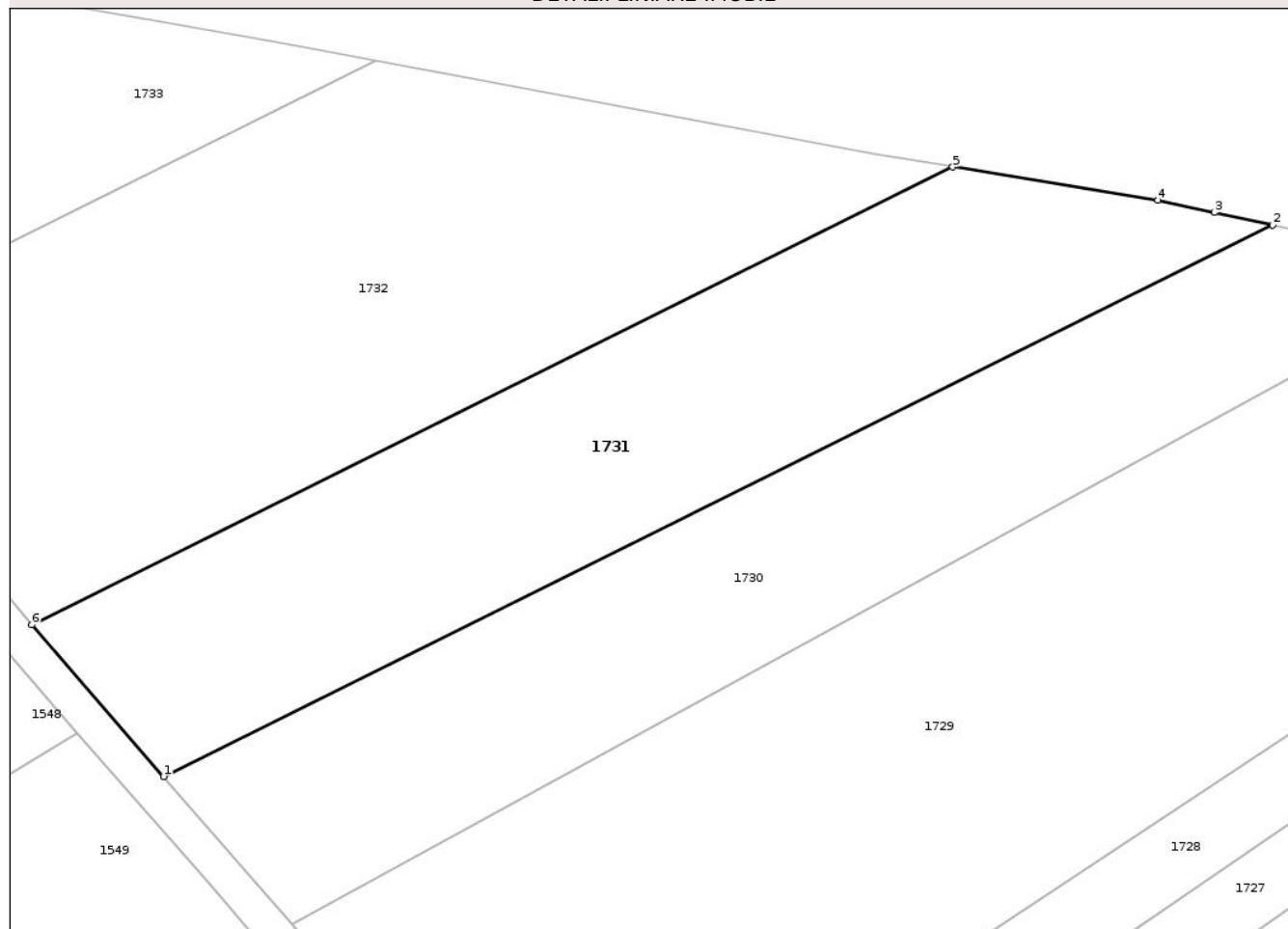
Anexa Nr. 1 La Partea I

Teren

Nr cadastral	Suprafața (mp)*	Observații / Referințe
50183	2.700	

* Suprafața este determinată în planul de proiecție Stereo 70.

DETALII LINIARE IMOBIL



Date referitoare la teren

Crt	Categorie folosință	Intravilan	Suprafața (mp)	Tarla	Parcelă	Nr. topo	Observații / Referințe
1	arabil	NU	2.700	26	571/14	-	

Lungime Segmente

1) Valorile lungimilor segmentelor sunt obținute din proiecție în plan.

Punct început	X / Y	Punct sfârșit	X / Y	Lungime segment (** (m)
1	600.076,898 728.243,523	2	600.199,554 728.304,425	136.943
2	600.199,554 728.304,425	3	600.193,13 728.305,82	6.574
3	600.193,13 728.305,82	4	600.186,848 728.307,184	6.428
4	600.186,848 728.307,184	5	600.164,179 728.310,843	22.962
5	600.164,179 728.310,843	6	600.062,345 728.260,279	113.697

Punct început	X / Y	Punct sfârșit	X / Y	Lungime segment (** (m)
6	600.062,345 728.260,279	1	600.076,898 728.243,523	22.194

** Lungimile segmentelor sunt determinate în planul de proiecție Stereo 70 și sunt rotunjite la 1 milimetru.

*** Distanța dintre puncte este formată din segmente cumulate ce sunt mai mici decât valoarea 1 milimetru.

Neutilizabil în Circuitul Civil

**DATE DESPRE IMOBILUL NR. 1732**

Oficiul de Cadastru și Publicitate Imobiliară BOTOSANI
Biroul de Cadastru și Publicitate Imobiliară Dorohoi

A. Partea I. Descrierea imobilului

TEREN Extravilan

Adresa: Jud. Botosani

Nr. Crt	Nr cadastral Nr. topografic	Suprafața* (mp)	Observații / Referințe
A1	50264	3.600	Sector cadastral:32 Teren neimprejmuit;

B. Partea II. Proprietari și acte

Inscrieri privitoare la dreptul de proprietate și alte drepturi reale	Referințe
9071 / 29/04/2013	
Act Notarial nr. 722, din 29/04/2013 emis de BNPA TEODORESCU DORINA - PRICOP LUIZA;	
B2	A1
Intabulare, drept de PROPRIETATE, dobândit prin Conventie, cota actuala 1/1, cota initiala 1/1	
1) ADUMITRASCESEI VASILE, căsătorit cu	
2) ADUMITRASCESEI ELENA, bun comun	

C. Partea III. SARCINI .

Inscrieri privind dezmembramintele dreptului de proprietate, drepturi reale de garanție și sarcini	Referințe
NU SUNT	

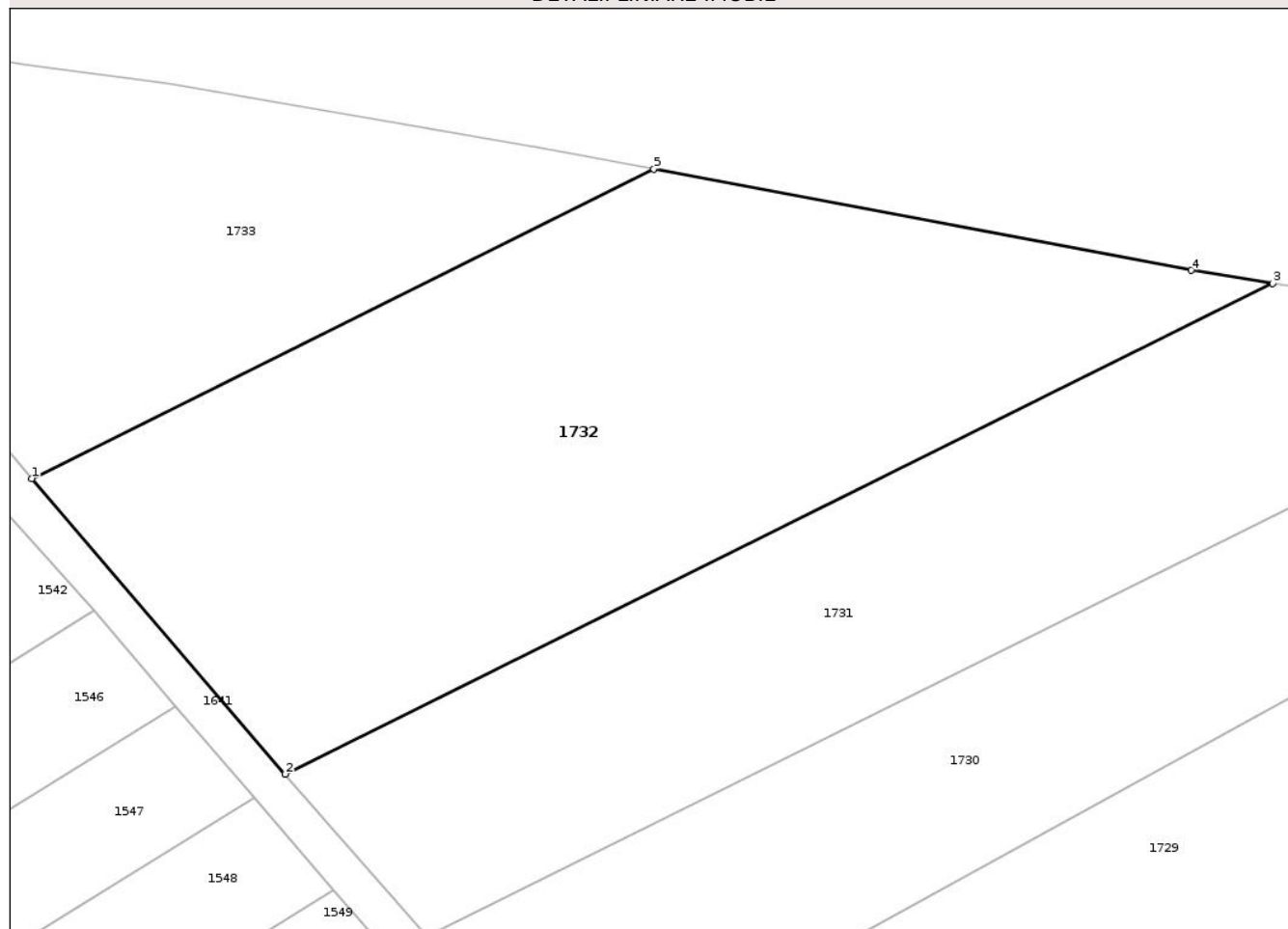
Anexa Nr. 1 La Partea I

Teren

Nr cadastral	Suprafața (mp)*	Observații / Referințe
50264	3.600	

* Suprafața este determinată în planul de proiecție Stereo 70.

DETALII LINIARE IMOBIL



Date referitoare la teren

Crt	Categorie folosință	Intra vilan	Suprafața (mp)	Tarla	Parcelă	Nr. topo	Observații / Referințe
1	arabil	NU	3.600	26	571/200	-	

Lungime Segmente

1) Valorile lungimilor segmentelor sunt obținute din proiecție în plan.

Punct început	X / Y	Punct sfârșit	X / Y	Lungime segment (** (m)
1	600.036,206 728.290,748	2	600.062,345 728.260,279	40.145
2	600.062,345 728.260,279	3	600.164,179 728.310,843	113.697
3	600.164,179 728.310,843	4	600.155,783 728.312,198	8.505
4	600.155,783 728.312,198	5	600.100,359 728.322,602	56.392
5	600.100,359 728.322,602	1	600.036,206 728.290,748	71.626

** Lungimile segmentelor sunt determinate în planul de proiecție Stereo 70 și sunt rotunjite la 1 milimetru.

*** Distanța dintre puncte este formată din segmente cumulate ce sunt mai mici decât valoarea 1 milimetru.

Neutilizabil în Circuitul
Civil

**DATE DESPRE IMOBILUL NR. 1733**

Oficiul de Cadastru și Publicitate Imobiliară BOTOSANI
Biroul de Cadastru și Publicitate Imobiliară Dorohoi

A. Partea I. Descrierea imobilului

TEREN Extravilan

Adresa: Jud. Botosani

Nr. Crt	Nr cadastral Nr. topografic	Suprafața* (mp)	Observații / Referințe
A1		2.200	Sector cadastral:32 Teren neimprejmuit;

B. Partea II. Proprietari și acte

Inscrieri privitoare la dreptul de proprietate și alte drepturi reale	Referințe
/	
Act Administrativ nr. 119509, din 22/09/2002 emis de CJSIPT BOTOSANI (Titlu proprietate);	
B1	A1
Intabulare, drept de PROPRIETATE, dobandit prin Reconstituire, cota actuala 1/1, cota initiala 1/1	
1) ALBU SAVETA, Lipsa C.N.P. 2) SCRIPCA MARIA, Lipsa C.N.P. 3) ALBU GHEORGHE, Lipsa C.N.P. 4) POPESCU ELENA, Lipsa C.N.P. 5) ALBU MIHAI, Lipsa C.N.P.	

C. Partea III. SARCINI .

Inscrieri privind dezmembramintele dreptului de proprietate, drepturi reale de garanție și sarcini	Referințe
NU SUNT	

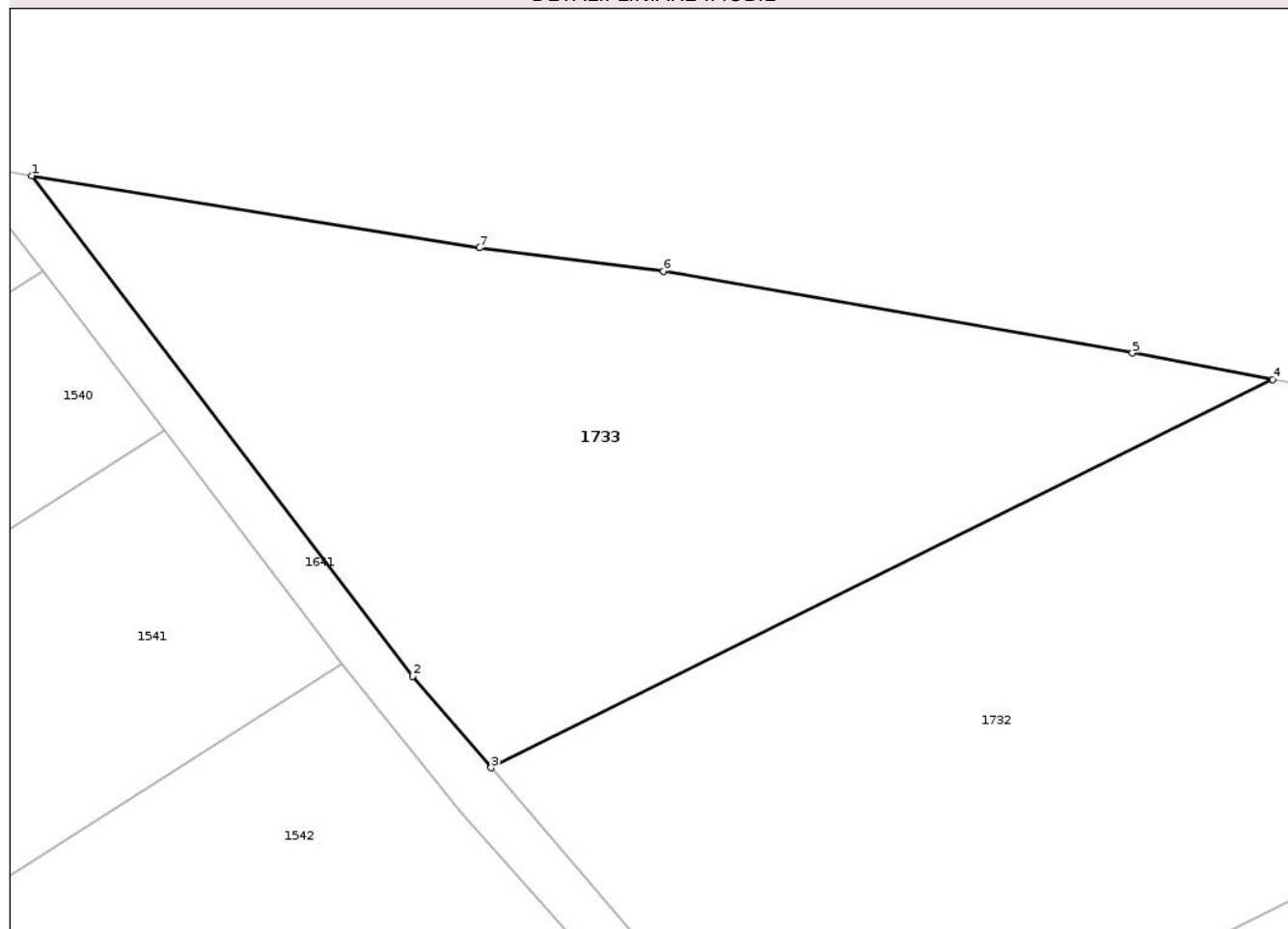
Anexa Nr. 1 La Partea I

Teren

Nr cadastral	Suprafața (mp)*	Observații / Referințe
	2.200	

* Suprafața este determinată în planul de proiecție Stereo 70.

DETALII LINIARE IMOBIL



Date referitoare la teren

Crt	Categorie folosință	Intra vilan	Suprafața (mp)	Tarla	Parcelă	Nr. topo	Observații / Referințe
1	arabil	NU	2.200	26	571/1	-	

Lungime Segmente

1) Valorile lungimilor segmentelor sunt obținute din proiecție în plan.

Punct început	X / Y	Punct sfârșit	X / Y	Lungime segment (** (m)
1	599.998,515 728.339,31	2	600.029,78 728.298,243	51.614
2	600.029,78 728.298,243	3	600.036,206 728.290,748	9.872
3	600.036,206 728.290,748	4	600.100,359 728.322,602	71.626
4	600.100,359 728.322,602	5	600.088,849 728.324,763	11.711
5	600.088,849 728.324,763	6	600.050,341 728.331,466	39.087

Punct început	X / Y	Punct sfârșit	X / Y	Lungime segment (** (m)
6	600.050,341 728.331,466	7	600.035,27 728.333,388	15.193
7	600.035,27 728.333,388	1	599.998,515 728.339,31	37.229

** Lungimile segmentelor sunt determinate în planul de proiecție Stereo 70 și sunt rotunjite la 1 milimetru.

*** Distanța dintre puncte este formată din segmente cumulate ce sunt mai mici decât valoarea 1 milimetru.

Neutilizabil în Circuitul Civil

**DATE DESPRE IMOBILUL NR. 1531**

Oficiul de Cadastru și Publicitate Imobiliară BOTOSANI
Biroul de Cadastru și Publicitate Imobiliară Dorohoi

A. Partea I. Descrierea imobilului

TEREN Intravilan

Adresa: Loc. Pomârla, Nr. ., Jud. Botosani

Nr. Crt	Nr cadastral Nr. topografic	Suprafața* (mp)	Observații / Referințe
A1	50363	1.367	Sector cadastral:32 Teren neimprejmuit;

Construcții

Crt	Nr cadastral Nr. topografic	Adresa	Observații / Referințe
A1.1	50363-C1	Loc. Pomârla, Nr. ., Jud. Botosani	Nr. niveluri:1; S. construita la sol:73 mp; Casă construită în anul 1968 , din chirpici, acoperită cu azbociment, nu deține certificat de performanță energetică
A1.2	50363-C2	Loc. Pomârla, Nr. ., Jud. Botosani	Nr. niveluri:1; S. construita la sol:85 mp; Anexa gospodareasca, construita în anul 1968, din chirpici acoperita cu azbociment

B. Partea II. Proprietari și acte

Inscrieri privitoare la dreptul de proprietate și alte drepturi reale		Referințe
2421 / 31/01/2014		
Act Administrativ nr. 3530, din 07/10/1992 emis de Comisia Județeană Botoșani;		
B2	Intabulare, drept de PROPRIETATE, dobandit prin Reconstituire, cota actuala 1/1, cota initiala 1/1 1) TIPISCA CONSTANTIN, bun propriu	A1
Act Administrativ nr. 3289, din 04/09/2013 emis de Primăria comunei Pomârla;		
B3	Intabulare, drept de PROPRIETATE, dobandit prin Construire, cota actuala 1/1, cota initiala 1/1 1) TIPISCA CONSTANTIN, bun propriu 2) TIPISCA MARIA, bun comun	A1.1, A1.2

C. Partea III. SARCINI .

Inscrieri privind dezmembramintele dreptului de proprietate, drepturi reale de garanție și sarcini	Referințe
NU SUNT	

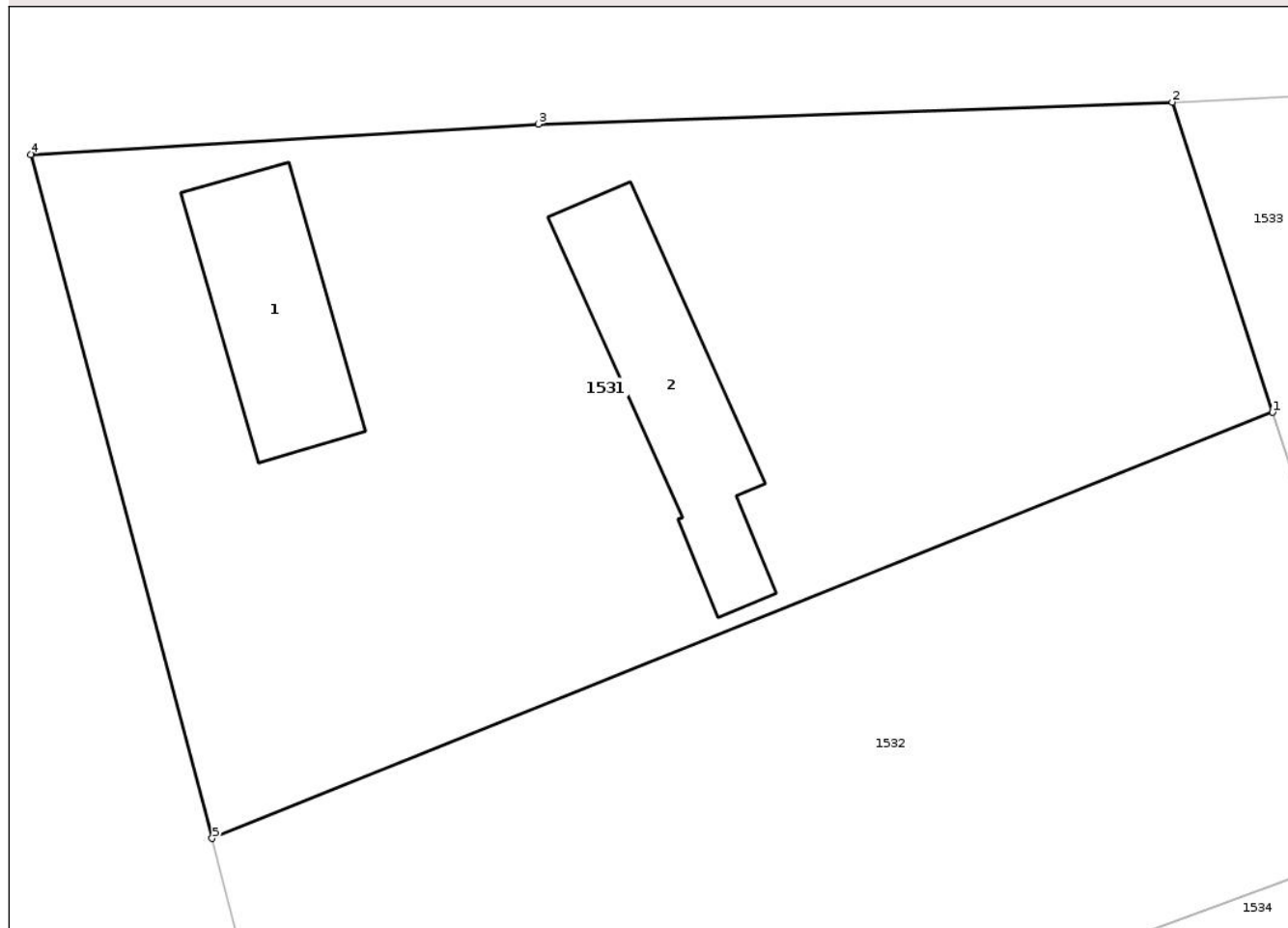
Anexa Nr. 1 La Partea I

Teren

Nr cadastral	Suprafața (mp)*	Observații / Referințe
50363	1.367	

* Suprafața este determinată în planul de proiecție Stereo 70.

DETALII LINIARE IMOBIL



Date referitoare la teren

Crt	Categorie folosință	Intra vilan	Suprafața (mp)	Tarla	Parcelă	Nr. topo	Observații / Referințe
1	arabil	DA	511	26	334	-	
2	curți construcții	DA	856	26	334	-	

Date referitoare la construcții

Crt	Număr	Destinație construcție	Supraf. (mp)	Situație juridică	Observații / Referințe
A1.1	50363-C1	construcții de locuințe	73	Cu acte	Nr. niveluri:1; S. construită la sol:73 mp; Casă construită în anul 1968, din chirpici, acoperită cu azbociment, nu deține certificat de performanță energetică
A1.2	50363-C2	construcții anexa	85	Cu acte	Nr. niveluri:1; S. construită la sol:85 mp; Anexa gospodărească, construită în anul 1968, din chirpici acoperită cu azbociment

Lungime Segmente

1) Valorile lungimilor segmentelor sunt obținute din proiecție în plan.

Punct început	X / Y	Punct sfârșit	X / Y	Lungime segment (** (m)
1	599.815,722 728.359,765	2	599.810,87 728.374,752	15.753

Punct început	X / Y	Punct sfârșit	X / Y	Lungime segment (** (m)
2	599.810,87 728.374,752	3	599.780,201 728.373,686	30.687
3	599.780,201 728.373,686	4	599.755,66 728.372,225	24.584
4	599.755,66 728.372,225	5	599.764,429 728.339,177	34.192
5	599.764,429 728.339,177	1	599.815,722 728.359,765	55.27

** Lungimile segmentelor sunt determinate în planul de proiecție Stereo 70 și sunt rotunjite la 1 milimetru.

*** Distanța dintre puncte este formată din segmente cumulate ce sunt mai mici decât valoarea 1 milimetru.

Neutilizabil în Circuitul Civil

**DATE DESPRE IMOBILUL NR. 1532**

Oficiul de Cadastru și Publicitate Imobiliară BOTOSANI
Biroul de Cadastru și Publicitate Imobiliară Dorohoi

A. Partea I. Descrierea imobilului

TEREN Intravilan

Adresa: Loc. Pomârla, Nr. ., Jud. Botosani

Nr. Crt	Nr cadastral Nr. topografic	Suprafața* (mp)	Observații / Referințe
A1	50362	1.200	Sector cadastral:32 Teren neimprejmuit;

B. Partea II. Proprietari și acte

Inscrieri privitoare la dreptul de proprietate și alte drepturi reale	Referințe
2749 / 05/02/2014	
Act Notarial nr. 171, din 30/01/2014 emis de SPN TEODORESCU DORINA - PRICOP LUIZA;	
B3	A1
Intabulare, drept de PROPRIETATE, dobandit prin Conventie, cota actuala 1/1, cota initiala 1/1	
1) LUCA CAMELUSA-CRENGUTA, bun propriu	

C. Partea III. SARCINI .

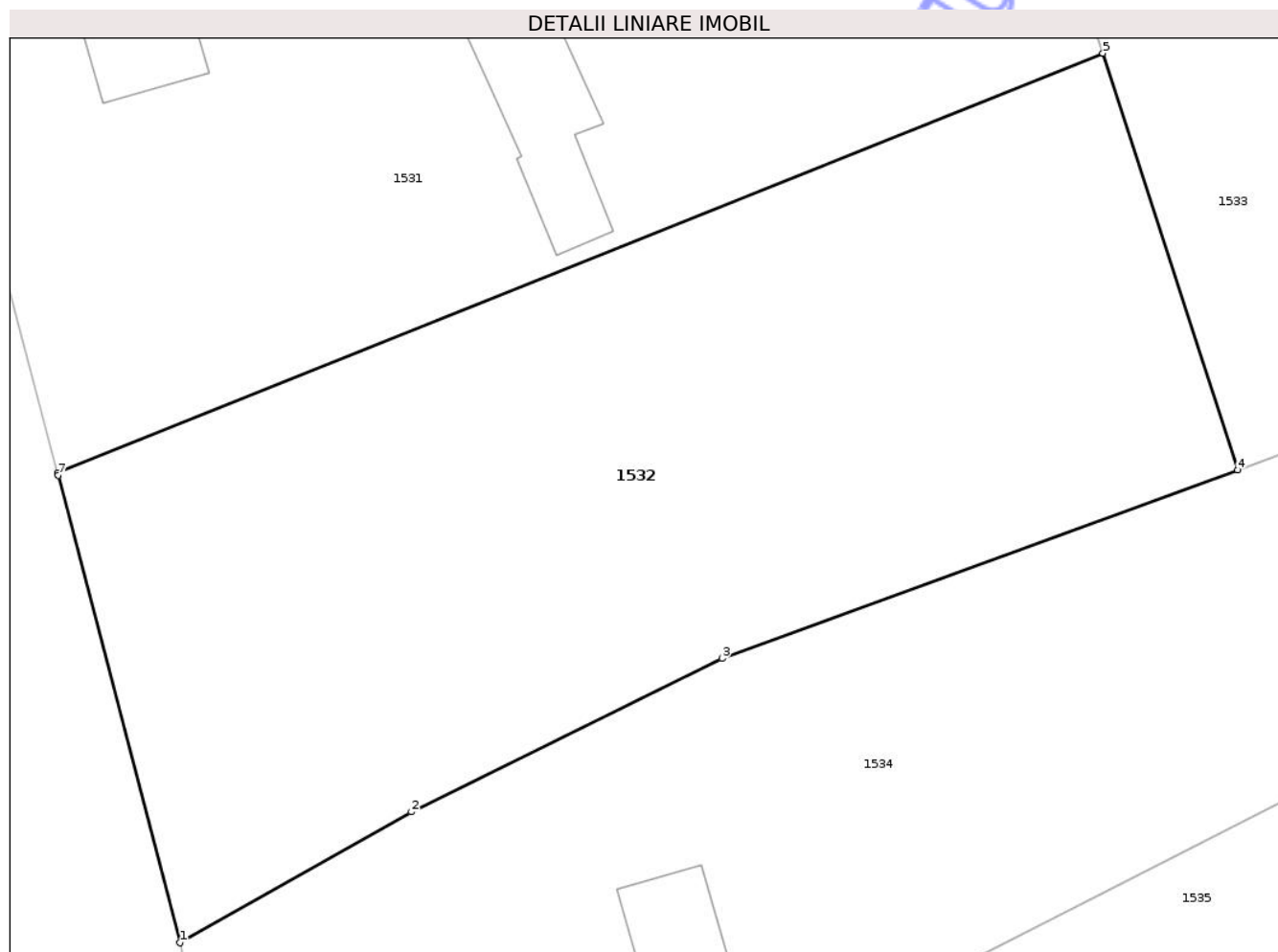
Inscrieri privind dezmembramintele dreptului de proprietate, drepturi reale de garanție și sarcini	Referințe
NU SUNT	

Anexa Nr. 1 La Partea I

Teren

Nr cadastral	Suprafața (mp)*	Observații / Referințe
50362	1.200	

* Suprafața este determinată în planul de proiecție Stereo 70.



Date referitoare la teren

Crt	Categorie folosință	Intra vilan	Suprafața (mp)	Tarla	Parcelă	Nr. topo	Observații / Referințe
1	arabil	DA	662	26	334	-	
2	livada	DA	462	26	334	-	
3	curți construcții	DA	76	26	334	-	

Lungime Segmente

1) Valorile lungimilor segmentelor sunt obținute din proiecție în plan.

Punct început	X / Y	Punct sfârșit	X / Y	Lungime segment (** (m)
1	599.770,435 728.316,139	2	599.781,784 728.322,559	13.039
2	599.781,784 728.322,559	3	599.797,026 728.330,082	16.997
3	599.797,026 728.330,082	4	599.822,34 728.339,325	26.949

Punct început	X / Y	Punct sfârşit	X / Y	Lungime segment (** (m)
4	599.822,34 728.339,325	5	599.815,722 728.359,765	21.484
5	599.815,722 728.359,765	6	599.764,429 728.339,177	55.27
6	599.764,429 728.339,177	7	599.764,456 728.339,076	0.105
7	599.764,456 728.339,076	1	599.770,435 728.316,139	23.703

** Lungimile segmentelor sunt determinate în planul de proiecţie Stereo 70 şi sunt rotunjite la 1 milimetru.

*** Distanţa dintre puncte este formată din segmente cumulate ce sunt mai mici decât valoarea 1 milimetru.

Neutilizabil în Circuitul Civil

**DATE DESPRE IMOBILUL NR. 1533**

Oficiul de Cadastru și Publicitate Imobiliară BOTOSANI
Biroul de Cadastru și Publicitate Imobiliară Dorohoi

A. Partea I. Descrierea imobilului

TEREN Necunoscut

Nr. topografic: ,

Adresa: Loc. Pomârla, Nr. ., Jud. Botosani

Nr. Crt	Nr cadastral Nr. topografic	Suprafața* (mp)	Observații / Referințe
A1	50326	433	Sector cadastral:32 Teren neimprejmuit;

B. Partea II. Proprietari și acte

Inscrieri privitoare la dreptul de proprietate și alte drepturi reale	Referințe
21815 / 20/09/2013	
Act Administrativ nr. 3530, din 07/10/1992 emis de Comisia Județeană Botoșani;	
B1	A1
Intabulare, drept de PROPRIETATE, dobândit prin Reconstituire, cota actuala 1/1, cota initiala 1/1 1) TIPISCA CONSTANTIN, bun propriu	

C. Partea III. SARCINI .

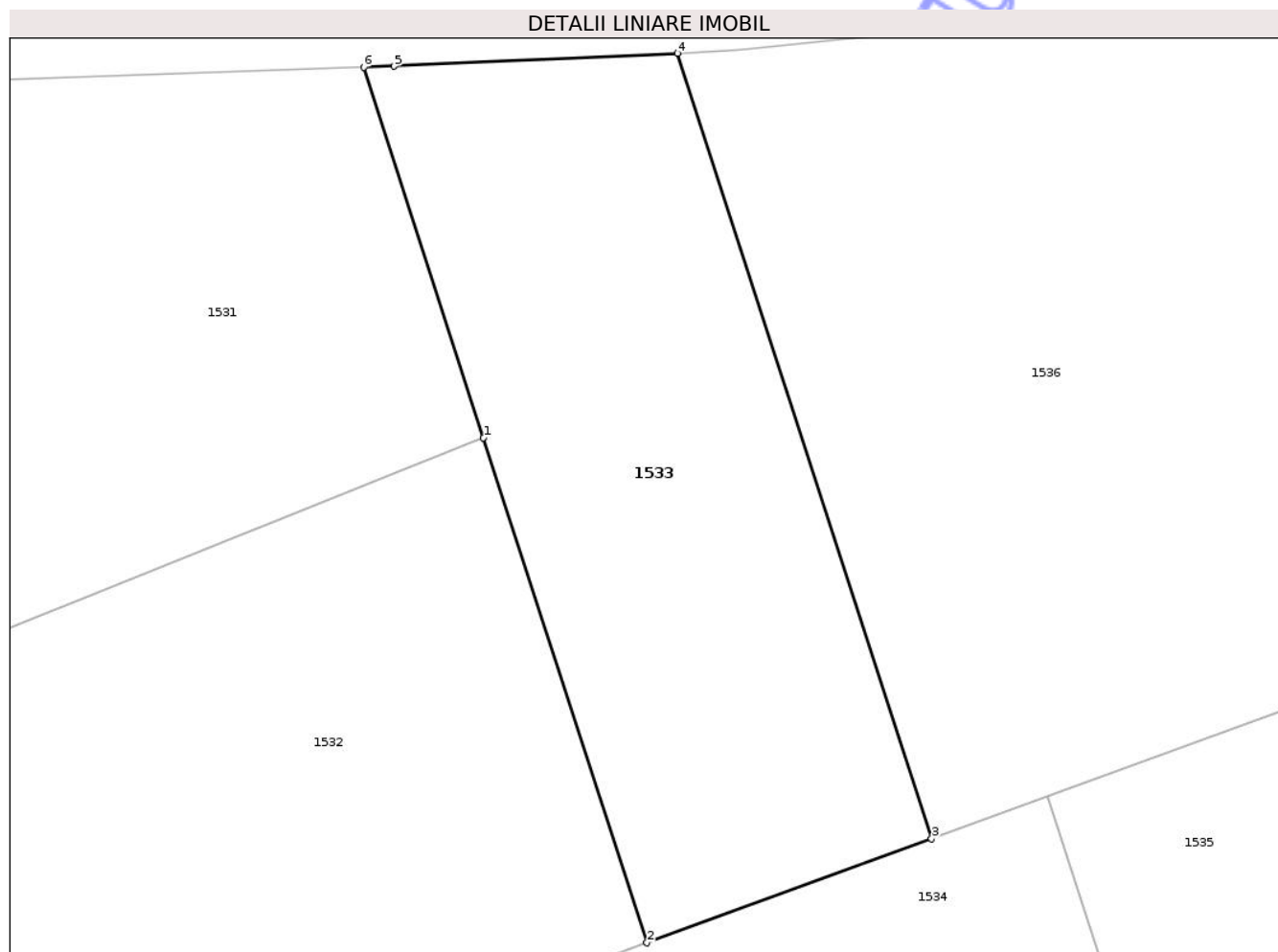
Inscrieri privind dezmembramintele dreptului de proprietate, drepturi reale de garanție și sarcini	Referințe
NU SUNT	

Anexa Nr. 1 La Partea I

Teren

Nr cadastral	Suprafața (mp)*	Observații / Referințe
50326	433	

* Suprafața este determinată în planul de proiecție Stereo 70.



Date referitoare la teren

Crt	Categorie folosință	Intravilan	Suprafața (mp)	Tarla	Parcelă	Nr. topo	Observații / Referințe
1	arabil	DA	353	26	571/151	-	INTRAVILAN PUG
2	arabil	NU	80	26	571/151	-	

Lungime Segmente

1) Valorile lungimilor segmentelor sunt obținute din proiecție în plan.

Punct început	X / Y	Punct sfârșit	X / Y	Lungime segment (** (m)
1	599.815,722 728.359,765	2	599.822,34 728.339,325	21.484
2	599.822,34 728.339,325	3	599.833,862 728.343,532	12.266
3	599.833,862 728.343,532	4	599.823,57 728.375,319	33.412
4	599.823,57 728.375,319	5	599.812,109 728.374,795	11.473

Punct început	X / Y	Punct sfârșit	X / Y	Lungime segment (** (m)
5	599.812,109 728.374,795	6	599.810,87 728.374,752	1.24
6	599.810,87 728.374,752	1	599.815,722 728.359,765	15.753

** Lungimile segmentelor sunt determinate în planul de proiecție Stereo 70 și sunt rotunjite la 1 milimetru.

*** Distanța dintre puncte este formată din segmente cumulate ce sunt mai mici decât valoarea 1 milimetru.

Neutilizabil în Circuitul Civil



DATE DESPRE IMOBILUL NR. 1535

Oficiul de Cadastru și Publicitate Imobiliară BOTOSANI
Biroul de Cadastru și Publicitate Imobiliară Dorohoi

A. Partea I. Descrierea imobilului

Nr. CF vechi:211
Nr. cadastral vechi:301
Nr. topografic:;

TEREN Necunoscut

Adresa: Loc. Pomârla, Str Lalelelor, Nr. 32, Jud. Botosani

Nr. Crt	Nr cadastral Nr. topografic	Suprafața* (mp)	Observații / Referințe
A1	50529	3.580	Sector cadastral:32 Teren neimprejmuit;

Construcții

Crt	Nr cadastral Nr. topografic	Adresa	Observații / Referințe
A1.1	50529-C1	Loc. Pomârla, Jud. Botosani, STR. LALELELOR, NR. 32	Nr. niveluri:2; S. construita la sol:104 mp; Casa P+M, Sup. constr. desfasurata = 190.40 m.p., an 2015.
A1.2	50529-C2	Loc. Pomârla, Jud. Botosani, STR. LALELELOR, NR. 32	Nr. niveluri:1; S. construita la sol:36 mp; Anexa gospodareasca, Sup. constr. la sol = 36 m.p., an 2015.

B. Partea II. Proprietari și acte

Inscrieri privitoare la dreptul de proprietate și alte drepturi reale		Referințe
29690 / 17/07/2008		
Act Notarial nr. 1585, din 15/07/2008 emis de BNPA "Teodorescu Dorina Pricop Luiza"-Dorohoi;		
B1	Intabulare, drept de PROPRIETATE, dobandit prin Conventie, cota actuala 1/1, cota initiala 1/1 1) FILIP CATALINA, căsătorită cu 2) FILIP MIHAI, bun comun OBSERVATII: (provenita din conversia CF 211)	A1
30539 / 26/09/2024		
Act Administrativ nr. 3772, din 03/09/2024 emis de Primăria comunei Pomârla (act administrativ nr 1 din 11-04-2012, emis de Primăria comunei Pomârla;act administrativ nr 3325 din 24-07-2015, emis de Primăria comunei Pomârla);		
B3	Intabulare, drept de PROPRIETATE, dobandit prin Construire, cota actuala 1/1, cota initiala 1/1 1) FILIP CATALINA, căsătorită cu 2) FILIP MIHAI, bun comun	A1.1, A1.2

C. Partea III. SARCINI .

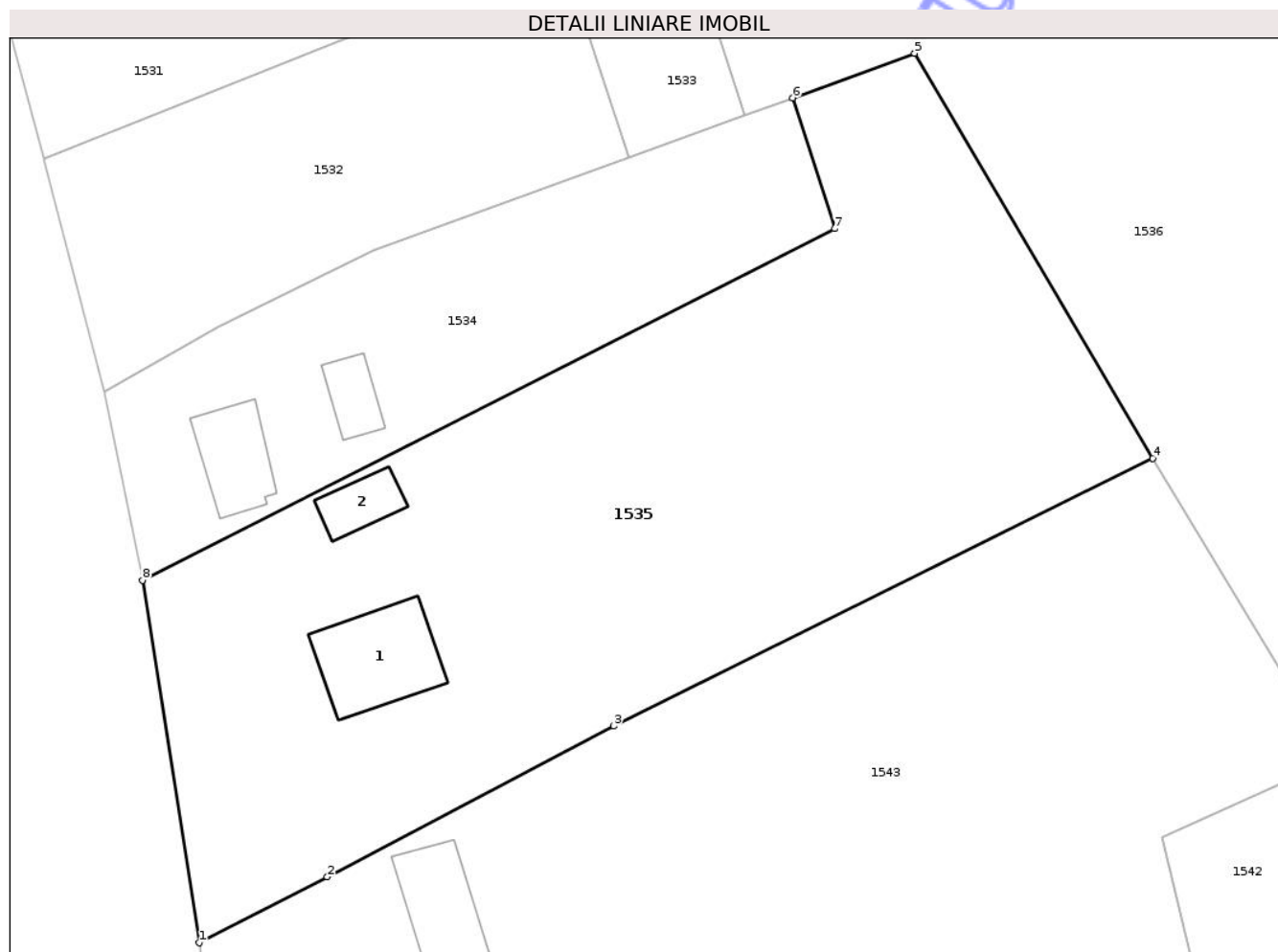
Inscrieri privind dezmembramintele dreptului de proprietate, drepturi reale de garanție și sarcini	Referințe
NU SUNT	

Anexa Nr. 1 La Partea I

Teren

Nr cadastral	Suprafața (mp)*	Observații / Referințe
50529	3.580	

* Suprafața este determinată în planul de proiecție Stereo 70.



Date referitoare la teren

Crt	Categorie folosință	Intravilan	Suprafața (mp)	Tarla	Parcelă	Nr. topo	Observații / Referințe
1	curti constructii	DA	500	26	336	-	
2	arabil	DA	1.177	26	336	-	
3	faneata	DA	450	26	336	-	
4	arabil	DA	400	26	571/80	-	INTRAVILAN PUG
5	arabil	NU	1.053	26	571/80	-	

Date referitoare la construcții

Crt	Număr	Destinație construcție	Supraf. (mp)	Situație juridică	Observații / Referințe
A1.1	50529-C1	construcții de locuințe	104	Cu acte	Nr. niveluri:2; S. construită la sol:104 mp; Casa P+M, Sup. constr. desfășurată = 190.40 m.p., an 2015.
A1.2	50529-C2	construcții anexa	36	Cu acte	Nr. niveluri:1; S. construită la sol:36 mp; Anexa gospodărească, Sup. constr. la sol = 36 m.p., an 2015.

Lungime Segmente

1) Valorile lungimilor segmentelor sunt obținute din proiecție în plan.

Punct început	X / Y	Punct sfârșit	X / Y	Lungime segment (** (m)
1	599.779,79 728.261,635	2	599.792,483 728.268,154	14.269
2	599.792,483 728.268,154	3	599.820,858 728.283,091	32.067
3	599.820,858 728.283,091	4	599.874,253 728.309,59	59.609
4	599.874,253 728.309,59	5	599.850,643 728.349,66	46.508
5	599.850,643 728.349,66	6	599.838,553 728.345,245	12.871
6	599.838,553 728.345,245	7	599.842,745 728.332,3	13.607
7	599.842,745 728.332,3	8	599.774,17 728.297,503	76.897
8	599.774,17 728.297,503	1	599.779,79 728.261,635	36.306

** Lungimile segmentelor sunt determinate în planul de proiecție Stereo 70 și sunt rotunjite la 1 milimetru.

*** Distanța dintre puncte este formată din segmente cumulate ce sunt mai mici decât valoarea 1 milimetru.

**DATE DESPRE IMOBILUL NR. 1536**

Oficiul de Cadastru și Publicitate Imobiliară BOTOSANI
Biroul de Cadastru și Publicitate Imobiliară Dorohoi

A. Partea I. Descrierea imobilului

TEREN Necunoscut

Nr. topografic: ,

Adresa: Loc. Pomârla, Nr. ., Jud. Botosani

Nr. Crt	Nr cadastral Nr. topografic	Suprafața* (mp)	Observații / Referințe
A1	50290	6.400	Sector cadastral:32 Teren neimprejmuit;

B. Partea II. Proprietari și acte

Inscrieri privitoare la dreptul de proprietate și alte drepturi reale	Referințe
21194 / 12/09/2013	
Act Notarial nr. 881, din 12/09/2013 emis de Birou Notarial Amarie I. Ioan;	
B6 Intabulare, drept de PROPRIETATE, dobandit prin Conventie, cota actuala 1/1, cota initiala 1/1	A1
1) BUTNARIU DUMITRU, căsătorit cu	
2) BUTNARIU ANA	

C. Partea III. SARCINI .

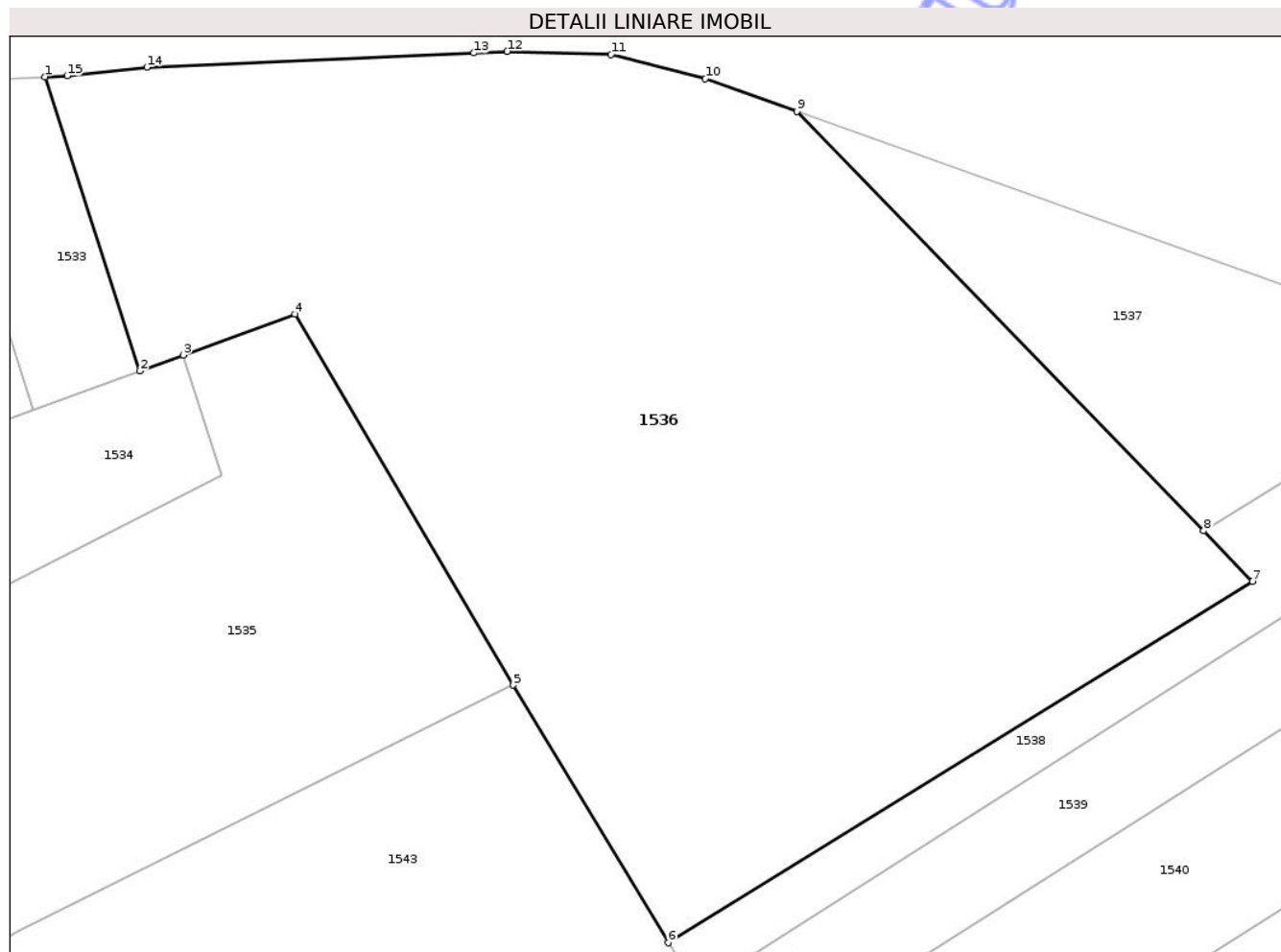
Inscrieri privind dezmembramentele dreptului de proprietate, drepturi reale de garanție și sarcini	Referințe
NU SUNT	

Anexa Nr. 1 La Partea I

Teren

Nr cadastral	Suprafața (mp)*	Observații / Referințe
50290	6.400	

* Suprafața este determinată în planul de proiecție Stereo 70.



Date referitoare la teren

Crt	Categorie folosință	Intravilan	Suprafața (mp)	Tarla	Parcelă	Nr. topo	Observații / Referințe
1	arabil	NU	5.600	26	571/74	-	
2	arabil	DA	800	26	571/74	-	INTRAVILAN PUG

Lungime Segmente

1) Valorile lungimilor segmentelor sunt obținute din proiecție în plan.

Punct început	X / Y	Punct sfârșit	X / Y	Lungime segment (** (m)
1	599.823,57 728.375,319	2	599.833,862 728.343,532	33.412
2	599.833,862 728.343,532	3	599.838,553 728.345,245	4.994
3	599.838,553 728.345,245	4	599.850,643 728.349,66	12.871
4	599.850,643 728.349,66	5	599.874,253 728.309,59	46.508

Punct început	X / Y	Punct sfârșit	X / Y	Lungime segment (** (m)
5	599.874,253 728.309,59	6	599.890,991 728.281,756	32.479
6	599.890,991 728.281,756	7	599.954,206 728.320,808	74.305
7	599.954,206 728.320,808	8	599.948,911 728.326,26	7.599
8	599.948,911 728.326,26	9	599.904,913 728.371,558	63.149
9	599.904,913 728.371,558	10	599.895,007 728.375,096	10.519
10	599.895,007 728.375,096	11	599.884,827 728.377,708	10.51
11	599.884,827 728.377,708	12	599.873,598 728.378,055	11.234
12	599.873,598 728.378,055	13	599.869,991 728.377,896	3.61
13	599.869,991 728.377,896	14	599.834,604 728.376,345	35.421
14	599.834,604 728.376,345	15	599.826,001 728.375,43	8.651
15	599.826,001 728.375,43	1	599.823,57 728.375,319	2.433

** Lungimile segmentelor sunt determinate în planul de proiecție Stereo 70 și sunt rotunjite la 1 milimetru.

*** Distanța dintre puncte este formată din segmente cumulate ce sunt mai mici decât valoarea 1 milimetru.

**DATE DESPRE IMOBILUL NR. 1537**

Oficiul de Cadastru și Publicitate Imobiliară BOTOSANI
Biroul de Cadastru și Publicitate Imobiliară Dorohoi

A. Partea I. Descrierea imobilului

TEREN Necunoscut

Adresa: Loc. Pomârla, Nr. ., Jud. Botosani

Nr. Crt	Nr cadastral Nr. topografic	Suprafața* (mp)	Observații / Referințe
A1		1.100	Sector cadastral:32 Teren neimprejmuit;

B. Partea II. Proprietari și acte

Inscrieri privitoare la dreptul de proprietate și alte drepturi reale	Referințe
/	
Act Administrativ nr. 137961, din 31/07/2003 emis de CJSIPT BOTOSANI (Titlu proprietate);	
B1	A1
Intabulare, drept de PROPRIETATE, dobandit prin Reconstituire, cota actuala 1/1, cota initiala 1/1 1) SIMIAN EMILIA, Lipsa C.N.P.	

C. Partea III. SARCINI .

Inscrieri privind dezmembramintele dreptului de proprietate, drepturi reale de garanție și sarcini	Referințe
NU SUNT	

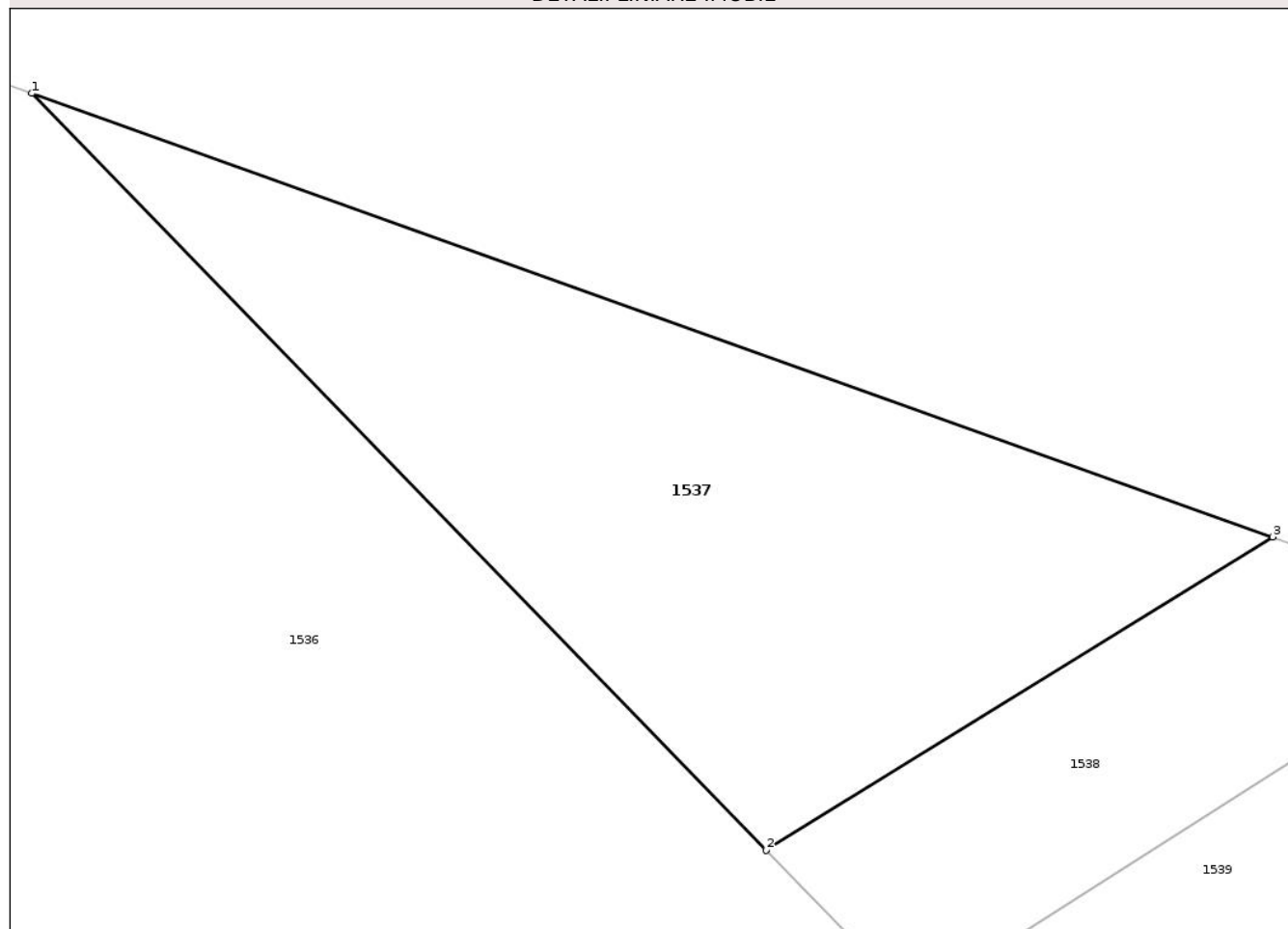
Anexa Nr. 1 La Partea I

Teren

Nr cadastral	Suprafața (mp)*	Observații / Referințe
	1.100	

* Suprafața este determinată în planul de proiecție Stereo 70.

DETALII LINIARE IMOBIL



Date referitoare la teren

Crt	Categorie folosință	Intravilan	Suprafața (mp)	Tarla	Parcelă	Nr. topo	Observații / Referințe
1	arabil	NU	900	26	571/79	-	
2	arabil	DA	200	26	571/79	-	INTRAVILAN PUG

Lungime Segmente

1) Valorile lungimilor segmentelor sunt obținute din proiecție în plan.

Punct început	X / Y	Punct sfârșit	X / Y	Lungime segment (** (m))
1	599.904,913 728.371,558	2	599.948,911 728.326,26	63.149
2	599.948,911 728.326,26	3	599.979,265 728.345,011	35.678
3	599.979,265 728.345,011	1	599.904,913 728.371,558	78.949

** Lungimile segmentelor sunt determinate în planul de proiecție Stereo 70 și sunt rotunjite la 1 milimetru.

*** Distanța dintre puncte este formată din segmente cumulate ce sunt mai mici decât valoarea 1 milimetru.

**DATE DESPRE IMOBILUL NR. 1626**

Oficiul de Cadastru și Publicitate Imobiliară BOTOSANI
Biroul de Cadastru și Publicitate Imobiliară Dorohoi

A. Partea I. Descrierea imobilului

TEREN Necunoscut

Adresa: Loc. Pomârla, Nr. ., Jud. Botosani

Nr. Crt	Nr cadastral Nr. topografic	Suprafața* (mp)	Observații / Referințe
A1		4.600	Sector cadastral:32 Teren neimprejmuit;

B. Partea II. Proprietari și acte

Inscrieri privitoare la dreptul de proprietate și alte drepturi reale	Referințe
/	
Act Administrativ nr. 130245, din 24/02/2003 emis de CJSIPT BOTOSANI (Titlu proprietate);	
B1	A1
Intabulare, drept de PROPRIETATE, dobandit prin Reconstituire, cota actuala 1/1, cota initiala 1/1 1) CHIRILA VASILE, Lipsa C.N.P.	

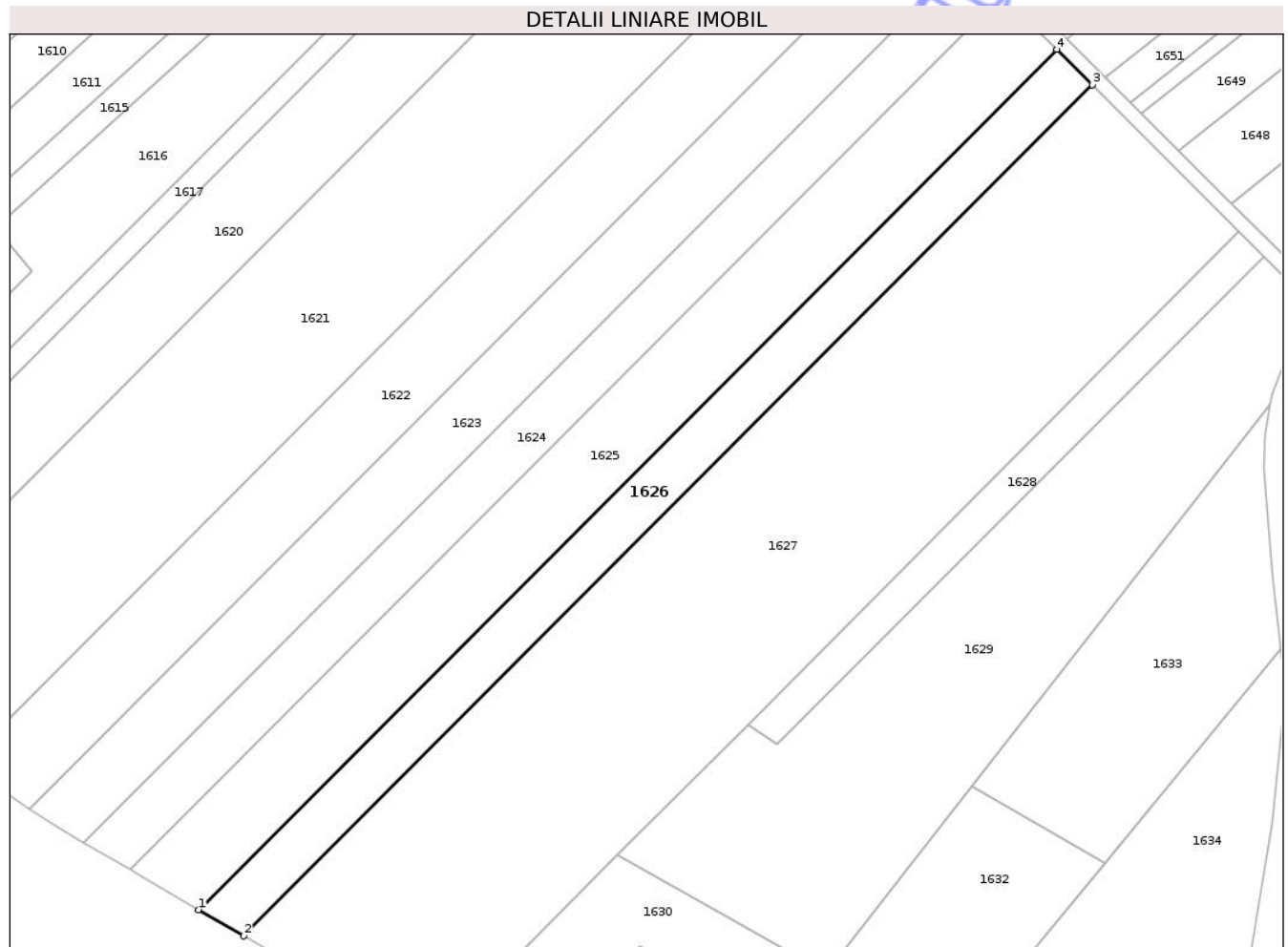
C. Partea III. SARCINI .

Inscrieri privind dezmembramintele dreptului de proprietate, drepturi reale de garanție și sarcini	Referințe
NU SUNT	

Teren

Nr cadastral	Suprafața (mp)*	Observații / Referințe
	4.600	

* Suprafața este determinată în planul de proiecție Stereo 70.



Date referitoare la teren

Crt	Categorie folosință	Intra vilan	Suprafața (mp)	Tarla	Parcelă	Nr. topo	Observații / Referințe
1	arabil	NU	2.818	26	571/150	-	
2	arabil	DA	1.782	26	355/40	-	

Lungime Segmente

1) Valorile lungimilor segmentelor sunt obținute din proiecție în plan.

Punct început	X / Y	Punct sfârșit	X / Y	Lungime segment (** (m))
1	600.463,812 727.283,092	2	600.476,21 727.275,901	14.333
2	600.476,21 727.275,901	3	600.709,43 727.509,595	330.159
3	600.709,43 727.509,595	4	600.699,634 727.519,393	13.855
4	600.699,634 727.519,393	1	600.463,812 727.283,092	333.842

** Lungimile segmentelor sunt determinate în planul de proiecție Stereo 70 și sunt rotunjite la 1 milimetru.

*** Distanța dintre puncte este formată din segmente cumulate ce sunt mai mici decât valoarea 1 milimetru.

Neutilizabil în Circuitul
Civil

**DATE DESPRE IMOBILUL NR. 1627**

Oficiul de Cadastru și Publicitate Imobiliară BOTOSANI
Biroul de Cadastru și Publicitate Imobiliară Dorohoi

A. Partea I. Descrierea imobilului

TEREN Necunoscut

Adresa: Loc. Pomârla, Nr. ., Jud. Botosani

Nr. Crt	Nr cadastral Nr. topografic	Suprafața* (mp)	Observații / Referințe
A1		18.400	Sector cadastral:32 Teren neimprejmuit;

B. Partea II. Proprietari și acte

Inscrieri privitoare la dreptul de proprietate și alte drepturi reale	Referințe
/	
Act Administrativ nr. 133164, din 17/04/2003 emis de CJSIPT BOTOSANI (Titlu proprietate);	
B1	A1
Intabulare, drept de PROPRIETATE, dobandit prin Reconstituire, cota actuala 1/1, cota initiala 1/1	
1) PARASCA SOFICA, Lipsa C.N.P.	
2) ACIOBANITEI EUGENIA, Lipsa C.N.P.	
3) GRIGOROSCUTA ELENA, Lipsa C.N.P.	
4) DRAGUS ANICA, Lipsa C.N.P.	

C. Partea III. SARCINI .

Inscrieri privind dezmembramintele dreptului de proprietate, drepturi reale de garanție și sarcini	Referințe
NU SUNT	

Anexa Nr. 1 La Partea I

Teren

Nr cadastral	Suprafața (mp)*	Observații / Referințe
	18.400	

* Suprafața este determinată în planul de proiecție Stereo 70.

DETALII LINIARE IMOBIL



Date referitoare la teren

Crt	Categorie folosință	Intravilan	Suprafața (mp)	Tarla	Parcelă	Nr. topo	Observații / Referințe
1	arabil	NU	10.650	26	571/250	-	
2	arabil	DA	1.350	26	571/250	-	INTRAVILAN PUG
3	arabil	DA	6.400	26	355	-	

Lungime Segmente

1) Valorile lungimilor segmentelor sunt obținute din proiecție în plan.

Punct început	X / Y	Punct sfârșit	X / Y	Lungime segment (** (m)
1	600.749,798 727.469,22	2	600.709,43 727.509,595	57.094
2	600.709,43 727.509,595	3	600.476,21 727.275,901	330.159
3	600.476,21 727.275,901	4	600.480,091 727.273,65	4.487
4	600.480,091 727.273,65	5	600.512,484 727.255,365	37.197

Punct început	X / Y	Punct sfârșit	X / Y	Lungime segment (** (m)
5	600.512,484 727.255,365	6	600.527,697 727.246,669	17.523
6	600.527,697 727.246,669	7	600.578,973 727.298,049	72.589
7	600.578,973 727.298,049	8	600.614,728 727.333,876	50.617
8	600.614,728 727.333,876	1	600.749,798 727.469,22	191.211

** Lungimile segmentelor sunt determinate în planul de proiecție Stereo 70 și sunt rotunjite la 1 milimetru.

*** Distanța dintre puncte este formată din segmente cumulate ce sunt mai mici decât valoarea 1 milimetru.

Neutilizabil în Circuitul Civil

**DATE DESPRE IMOBILUL NR. 1628**

Oficiul de Cadastru și Publicitate Imobiliară BOTOSANI
Biroul de Cadastru și Publicitate Imobiliară Dorohoi

A. Partea I. Descrierea imobilului

TEREN Necunoscut

Adresa: Loc. Pomârla, Nr. ., Jud. Botosani

Nr. Crt	Nr cadastral Nr. topografic	Suprafața* (mp)	Observații / Referințe
A1		1.800	Sector cadastral:32 Teren neimprejmuit;

B. Partea II. Proprietari și acte

Inscrieri privitoare la dreptul de proprietate și alte drepturi reale	Referințe
/	
Act Administrativ nr. 107653, din 29/07/2002 emis de CJSIPT BOTOSANI (Titlu proprietate);	
B1	A1
Intabulare, drept de PROPRIETATE, dobandit prin Reconstituire, cota actuala 1/1, cota initiala 1/1	
1) ACIOBAITEI CONSTANTIN, Lipsa C.N.P.	

C. Partea III. SARCINI .

Inscrieri privind dezmembramintele dreptului de proprietate, drepturi reale de garanție și sarcini	Referințe
NU SUNT	

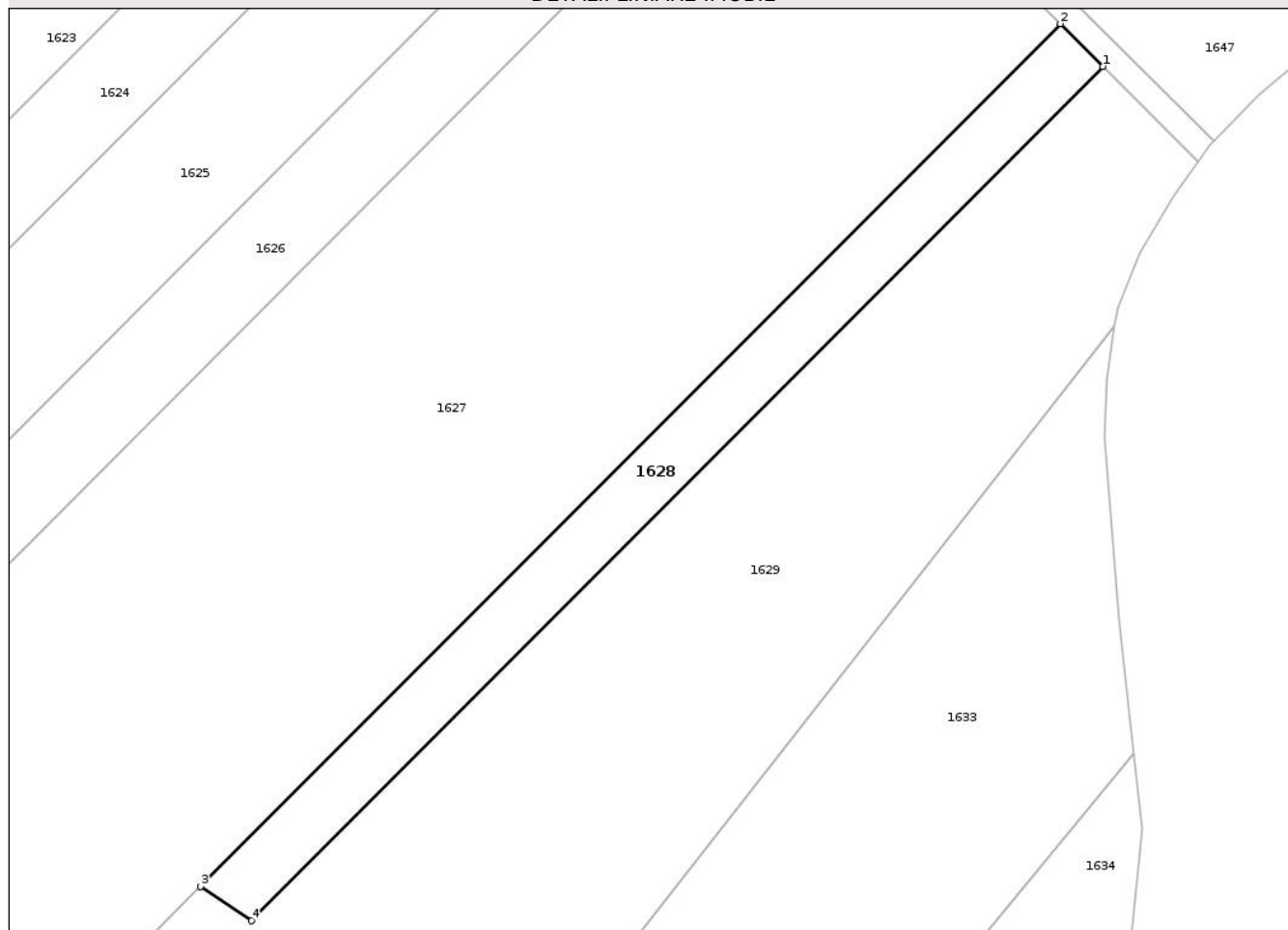
Anexa Nr. 1 La Partea I

Teren

Nr cadastral	Suprafața (mp)*	Observații / Referințe
	1.800	

* Suprafața este determinată în planul de proiecție Stereo 70.

DETALII LINIARE IMOBIL



Date referitoare la teren

Crt	Categorie folosință	Intravilan	Suprafața (mp)	Tarla	Parcelă	Nr. topo	Observații / Referințe
1	arabil	NU	1.710	26	571/159	-	
2	arabil	DA	90	26	571/159	-	INTRAVILAN PUG

Lungime Segmente

1) Valorile lungimilor segmentelor sunt obținute din proiecție în plan.

Punct început	X / Y	Punct sfârșit	X / Y	Lungime segment (** (m)
1	600.756,485 727.462,531	2	600.749,798 727.469,22	9.459
2	600.749,798 727.469,22	3	600.614,728 727.333,876	191.211
3	600.614,728 727.333,876	4	600.622,708 727.328,482	9.632
4	600.622,708 727.328,482	1	600.756,485 727.462,531	189.382

** Lungimile segmentelor sunt determinate în planul de proiecție Stereo 70 și sunt rotunjite la 1 milimetru.

*** Distanța dintre puncte este formată din segmente cumulate ce sunt mai mici decât valoarea 1 milimetru.

Neutilizabil în Circuitul
Civil

**DATE DESPRE IMOBILUL NR. 1629**

Oficiul de Cadastru și Publicitate Imobiliară BOTOSANI
Biroul de Cadastru și Publicitate Imobiliară Dorohoi

A. Partea I. Descrierea imobilului

TEREN Necunoscut

Adresa: Loc. Pomârla, Nr. ., Jud. Botosani

Nr. Crt	Nr cadastral Nr. topografic	Suprafața* (mp)	Observații / Referințe
A1		9.800	Sector cadastral:32 Teren neimprejmuit;

B. Partea II. Proprietari și acte

Inscrieri privitoare la dreptul de proprietate și alte drepturi reale	Referințe
/	
Act Administrativ nr. 111737, din 29/06/2002 emis de CJSIPT BOTOSANI (Titlu proprietate);	
B1	A1
Intabulare, drept de PROPRIETATE, dobandit prin Reconstituire, cota actuala 1/1, cota initiala 1/1 1) GRIGOROSCUA PETRU, Lipsa C.N.P.	

C. Partea III. SARCINI .

Inscrieri privind dezmembramintele dreptului de proprietate, drepturi reale de garanție și sarcini	Referințe
NU SUNT	

Anexa Nr. 1 La Partea I

Teren

Nr cadastral	Suprafața (mp)*	Observații / Referințe
	9.800	

* Suprafața este determinată în planul de proiecție Stereo 70.

DETALII LINIARE IMOBIL



Date referitoare la teren

Crt	Categorie folosință	Intravilan	Suprafața (mp)	Tarla	Parcelă	Nr. topo	Observații / Referințe
1	arabil	NU	6.150	26	571/154	-	
2	arabil	DA	550	26	571/154	-	INTRAVILAN PUG
3	arabil	DA	3.100	26	355/2	-	

Lungime Segmente

1) Valorile lungimilor segmentelor sunt obținute din proiecție în plan.

Punct început	X / Y	Punct sfârșit	X / Y	Lungime segment (** (m)
1	600.756,485 727.462,531	2	600.622,708 727.328,482	189.382
2	600.622,708 727.328,482	3	600.614,728 727.333,876	9.632
3	600.614,728 727.333,876	4	600.578,973 727.298,049	50.617
4	600.578,973 727.298,049	5	600.636,235 727.265,927	65.656

Punct început	X / Y	Punct sfârșit	X / Y	Lungime segment (** (m)
5	600.636,235 727.265,927	6	600.676,283 727.317,025	64.922
6	600.676,283 727.317,025	7	600.758,35 727.421,735	133.038
7	600.758,35 727.421,735	8	600.758,8 727.424,614	2.914
8	600.758,8 727.424,614	9	600.762,211 727.433,26	9.295
9	600.762,211 727.433,26	10	600.767,601 727.442,22	10.456
10	600.767,601 727.442,22	11	600.771,433 727.447,581	6.589
11	600.771,433 727.447,581	1	600.756,485 727.462,531	21.14

** Lungimile segmentelor sunt determinate în planul de proiecție Stereo 70 și sunt rotunjite la 1 milimetru.

*** Distanța dintre puncte este formată din segmente cumulate ce sunt mai mici decât valoarea 1 milimetru.

Neutilizabil în Circuitul Civil

**DATE DESPRE IMOBILUL NR. 1631**

Oficiul de Cadastru și Publicitate Imobiliară BOTOSANI
Biroul de Cadastru și Publicitate Imobiliară Dorohoi

A. Partea I. Descrierea imobilului

TEREN Intravilan

Adresa: Loc. Pomârla, Nr. ., Jud. Botosani

Nr. Crt	Nr cadastral Nr. topografic	Suprafața* (mp)	Observații / Referințe
A1		2.000	Sector cadastral:32 Teren neimprejmuit;

Construcții

Crt	Nr cadastral Nr. topografic	Adresa	Observații / Referințe
A1.1	C1	Loc. Pomârla, Nr. ., Jud. Botosani	Nr. niveluri:1; S. construita la sol:277 mp; Cladire magazie cereale fost CAP

B. Partea II. Proprietari și acte

Inscrieri privitoare la dreptul de proprietate și alte drepturi reale	Referințe
/	
Act Administrativ nr. 31, din 14/07/2017 emis de Consiliul Local al Comunei Pomirla (impreuna cu lista bunurilor care apartin domeniului privat al comunei Pomirla);	
B1	A1, A1.1
Intabulare, drept de PROPRIETATE, dobandit prin Conventie, cota actuala 1/1, cota initiala 1/1 1) COMUNA POMARLA, CIF:3503678, domeniu privat	

C. Partea III. SARCINI .

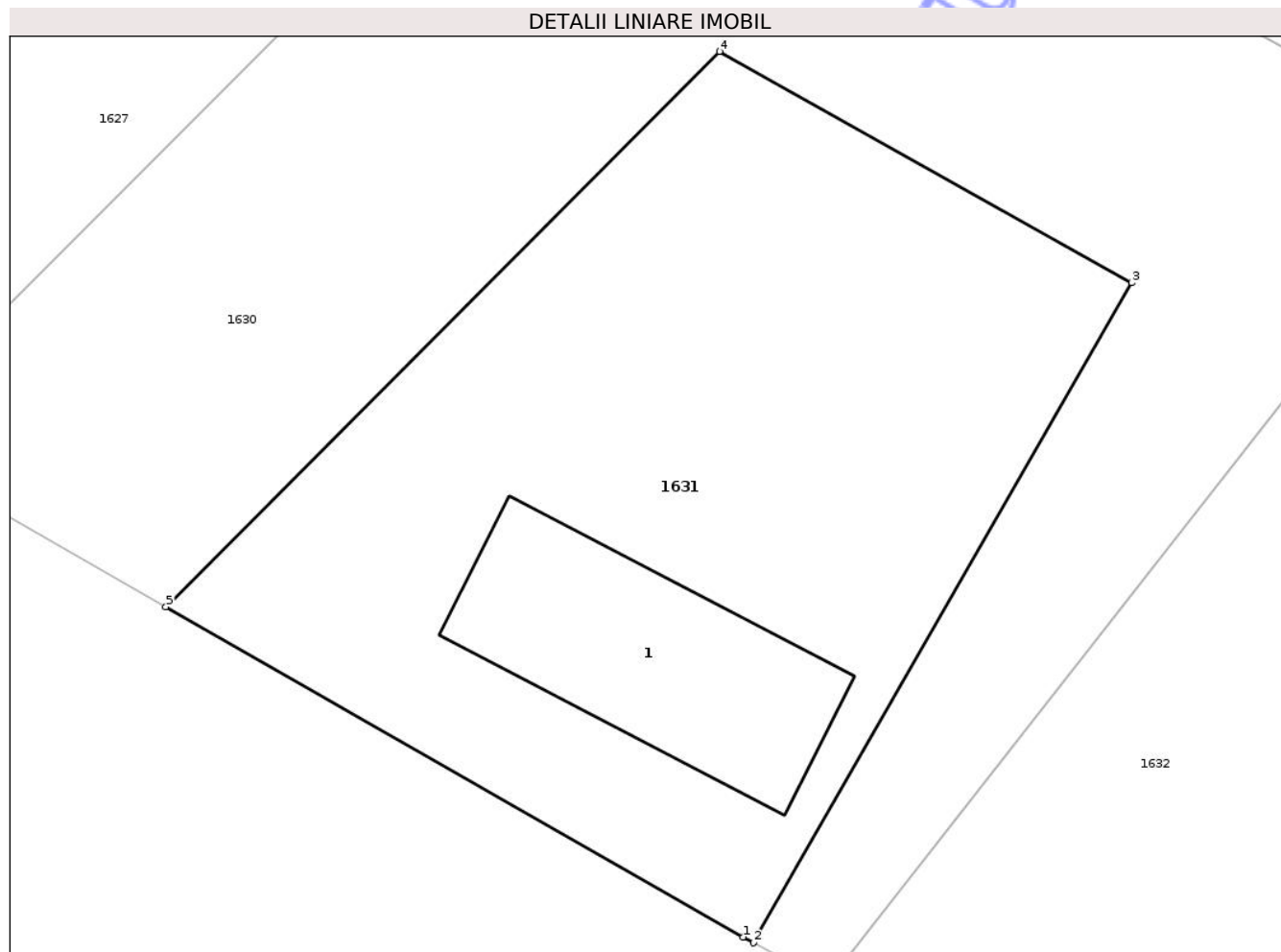
Inscrieri privind dezmembramintele dreptului de proprietate, drepturi reale de garanție și sarcini	Referințe
NU SUNT	

Anexa Nr. 1 La Partea I

Teren

Nr cadastral	Suprafața (mp)*	Observații / Referințe
	2.000	

* Suprafața este determinată în planul de proiecție Stereo 70.



Date referitoare la teren

Crt	Categorie folosință	Intra vilan	Suprafața (mp)	Tarla	Parcelă	Nr. topo	Observații / Referințe
1	curți constructii	DA	2.000	26	355	-	

Date referitoare la construcții

Crt	Număr	Destinație construcție	Supraf. (mp)	Situație juridică	Observații / Referințe
A1.1	C1	constructii anexa	277	Cu acte	Nr. niveluri:1; S. construita la sol:277 mp; Cladire magazie cereale fost CAP

Lungime Segmente

1) Valorile lungimilor segmentelor sunt obținute din proiecție în plan.

Punct început	X / Y	Punct sfârșit	X / Y	Lungime segment (** (m)
1	600.586,595 727.213,001	2	600.587,308 727.212,617	0.81
2	600.587,308 727.212,617	3	600.612,924 727.257,29	51.497
3	600.612,924 727.257,29	4	600.584,996 727.272,957	32.023
4	600.584,996 727.272,957	5	600.547,477 727.235,362	53.114

Punct început	X / Y	Punct sfârșit	X / Y	Lungime segment (** (m)
5	600.547,477 727.235,362	1	600.586,595 727.213,001	45.058

** Lungimile segmentelor sunt determinate în planul de proiecție Stereo 70 și sunt rotunjite la 1 milimetru.

*** Distanța dintre puncte este formată din segmente cumulate ce sunt mai mici decât valoarea 1 milimetru.

Neutilizabil în Circuitul Civil

**DATE DESPRE IMOBILUL NR. 1632**

Oficiul de Cadastru și Publicitate Imobiliară BOTOSANI
Biroul de Cadastru și Publicitate Imobiliară Dorohoi

A. Partea I. Descrierea imobilului

TEREN Intravilan

Nr. topografic: ,

Adresa: Loc. Pomârla, Nr. ., Jud. Botosani

Nr. Crt	Nr cadastral Nr. topografic	Suprafața* (mp)	Observații / Referințe
A1	50679	5.600	Sector cadastral:32 Teren neimprejmuit;

B. Partea II. Proprietari și acte

Inscrieri privitoare la dreptul de proprietate și alte drepturi reale	Referințe
23457 / 31/08/2015	
Act Notarial nr. 803, din 28/08/2015 emis de BIN Amarie I. IOAN;	
B3	A1
Intabulare, drept de PROPRIETATE, dobandit prin Conventie, cota actuala 1/1, cota initiala 1/1	
1) GRIGOROSCUA DANIELA, bun propriu	

C. Partea III. SARCINI .

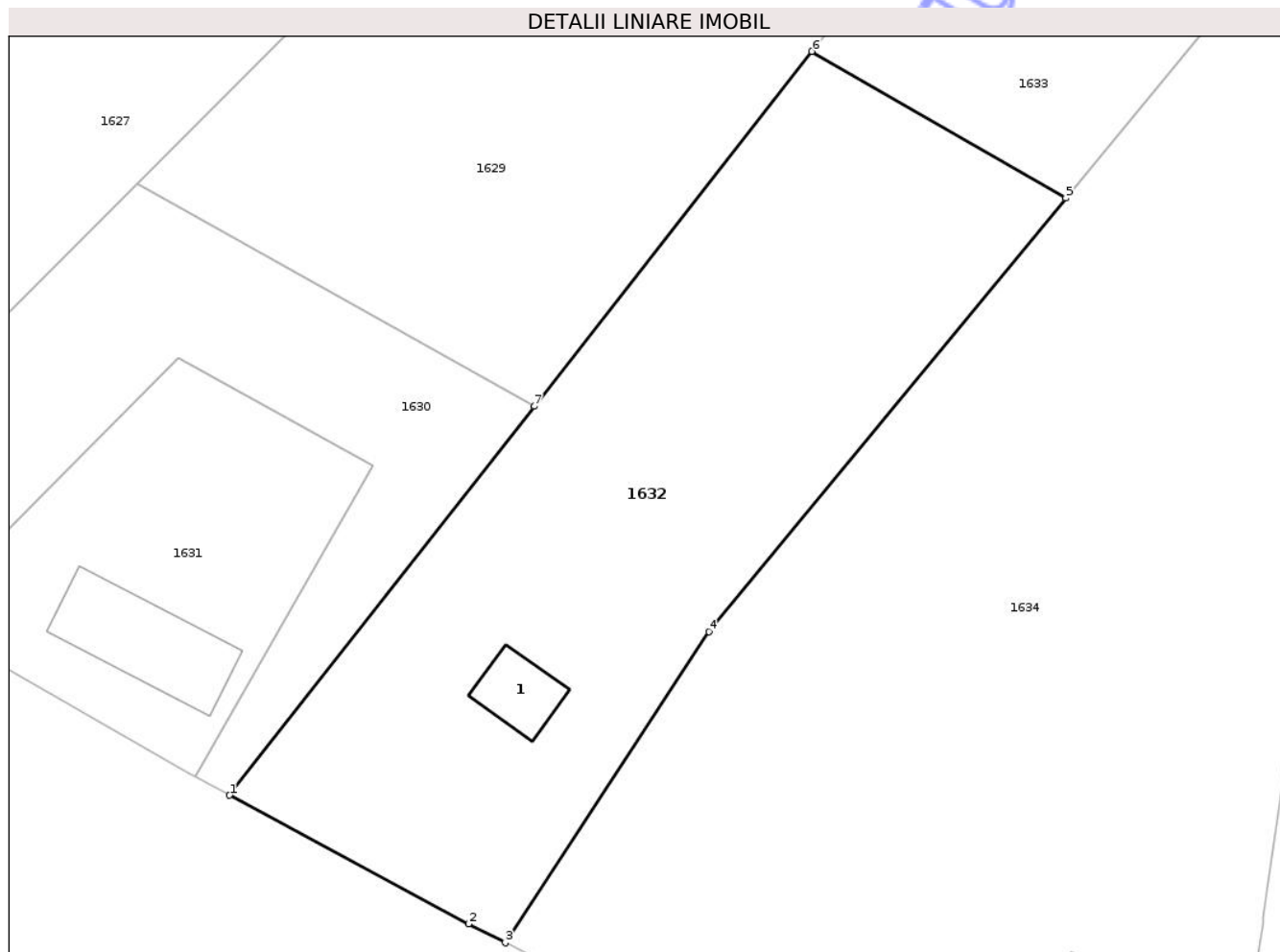
Inscrieri privind dezmembramintele dreptului de proprietate, drepturi reale de garanție și sarcini	Referințe
NU SUNT	

Anexa Nr. 1 La Partea I

Teren

Nr cadastral	Suprafața (mp)*	Observații / Referințe
50679	5.600	

* Suprafața este determinată în planul de proiecție Stereo 70.



Date referitoare la teren

Crt	Categorie folosință	Intra vilan	Suprafața (mp)	Tarla	Parcelă	Nr. topo	Observații / Referințe
1	arabil	DA	5.300	26	355/10	-	
2	curți construcții	DA	300	26	355/10	-	

Date referitoare la construcții

Crt	Număr	Destinație construcție	Supraf. (mp)	Situație juridică	Observații / Referințe
A1.1	50679-C1	construcții de locuințe	103	Fara acte	Nr. niveluri:2; S. construita la sol:103 mp; Scd=206mp

Lungime Segmente

1) Valorile lungimilor segmentelor sunt obținute din proiecție în plan.

Punct început	X / Y	Punct sfârșit	X / Y	Lungime segment (** (m)
1	600.592,332 727.209,91	2	600.626,75 727.191,367	39.095
2	600.626,75 727.191,367	3	600.632,074 727.188,666	5.969
3	600.632,074 727.188,666	4	600.661,394 727.233,466	53.542

Punct început	X / Y	Punct sfârșit	X / Y	Lungime segment (** (m)
4	600.661,394 727.233,466	5	600.712,864 727.295,911	80.923
5	600.712,864 727.295,911	6	600.676,283 727.317,025	42.236
6	600.676,283 727.317,025	7	600.636,235 727.265,927	64.922
7	600.636,235 727.265,927	1	600.592,332 727.209,91	71.171

** Lungimile segmentelor sunt determinate în planul de proiecție Stereo 70 și sunt rotunjite la 1 milimetru.

*** Distanța dintre puncte este formată din segmente cumulate ce sunt mai mici decât valoarea 1 milimetru.

Neutilizabil în Circuitul Civil

**DATE DESPRE IMOBILUL NR. 1633**

Oficiul de Cadastru și Publicitate Imobiliară BOTOSANI
Biroul de Cadastru și Publicitate Imobiliară Dorohoi

A. Partea I. Descrierea imobilului

TEREN Necunoscut

Nr. topografic: ,

Adresa: Loc. Pomârla, Nr. ., Jud. Botosani

Nr. Crt	Nr cadastral Nr. topografic	Suprafața* (mp)	Observații / Referințe
A1	50678	4.400	Sector cadastral:32 Teren neimprejmuit;

B. Partea II. Proprietari și acte

Inscrieri privitoare la dreptul de proprietate și alte drepturi reale	Referințe
23456 / 31/08/2015	
Act Notarial nr. 803, din 28/08/2015 emis de BIN Amarie I. IOAN;	
B3	A1
Intabulare, drept de PROPRIETATE, dobandit prin Conventie, cota actuala 1/1, cota initiala 1/1	
1) GRIGOROSCUA DANIELA, bun propriu	

C. Partea III. SARCINI .

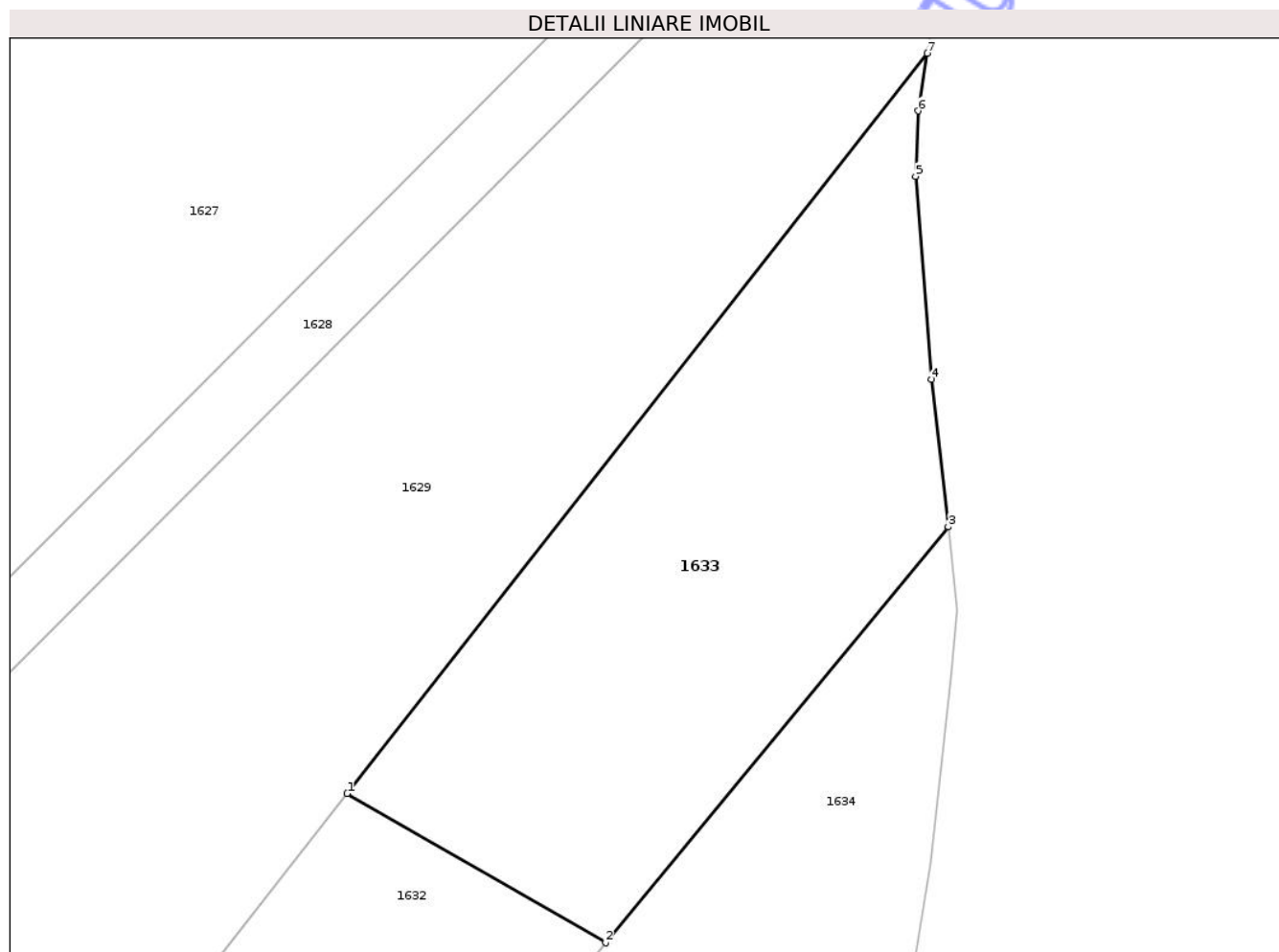
Inscrieri privind dezmembramintele dreptului de proprietate, drepturi reale de garanție și sarcini	Referințe
NU SUNT	

Anexa Nr. 1 La Partea I

Teren

Nr cadastral	Suprafața (mp)*	Observații / Referințe
50678	4.400	

* Suprafața este determinată în planul de proiecție Stereo 70.



Date referitoare la teren

Crt	Categorie folosință	Intravilan	Suprafața (mp)	Tarla	Parcelă	Nr. topo	Observații / Referințe
1	arabil	NU	4.050	26	571/169	-	
2	arabil	DA	350	26	571/169	-	INTRAVILAN PUG

Lungime Segmente

1) Valorile lungimilor segmentelor sunt obținute din proiecție în plan.

Punct început	X / Y	Punct sfârșit	X / Y	Lungime segment (** (m)
1	600.676,283 727.317,025	2	600.712,864 727.295,911	42.236
2	600.712,864 727.295,911	3	600.761,352 727.354,738	76.235
3	600.761,352 727.354,738	4	600.759,024 727.375,609	21.0
4	600.759,024 727.375,609	5	600.756,742 727.404,334	28.816

Punct început	X / Y	Punct sfârșit	X / Y	Lungime segment (** (m)
5	600.756,742 727.404,334	6	600.757,077 727.413,586	9.258
6	600.757,077 727.413,586	7	600.758,35 727.421,735	8.247
7	600.758,35 727.421,735	1	600.676,283 727.317,025	133.038

** Lungimile segmentelor sunt determinate în planul de proiecție Stereo 70 și sunt rotunjite la 1 milimetru.

*** Distanța dintre puncte este formată din segmente cumulate ce sunt mai mici decât valoarea 1 milimetru.

Neutilizabil în Circuitul Civil

**DATE DESPRE IMOBILUL NR. 1634**

Oficiul de Cadastru și Publicitate Imobiliară BOTOSANI
Biroul de Cadastru și Publicitate Imobiliară Dorohoi

A. Partea I. Descrierea imobilului

TEREN Necunoscut

Adresa: Loc. Pomârla, Nr. ., Jud. Botosani

Nr. Crt	Nr cadastral Nr. topografic	Suprafața* (mp)	Observații / Referințe
A1		11.600	Sector cadastral:32 Teren neimprejmuit; Conform titlului de proprietate imobilul se afla in parcelele 219/26, 219/25

B. Partea II. Proprietari și acte

Inscrieri privitoare la dreptul de proprietate și alte drepturi reale		Referințe
/		
Act Administrativ nr. 143363, din 17/02/2004 emis de CJSIPT BOTOSANI (Titlu proprietate);		
B1	Intabulare, drept de PROPRIETATE, dobandit prin Reconstituire, cota actuala 1/1, cota initiala 1/1 1) IFRIM MARIA C., Lipsa C.N.P.	A1

C. Partea III. SARCINI .

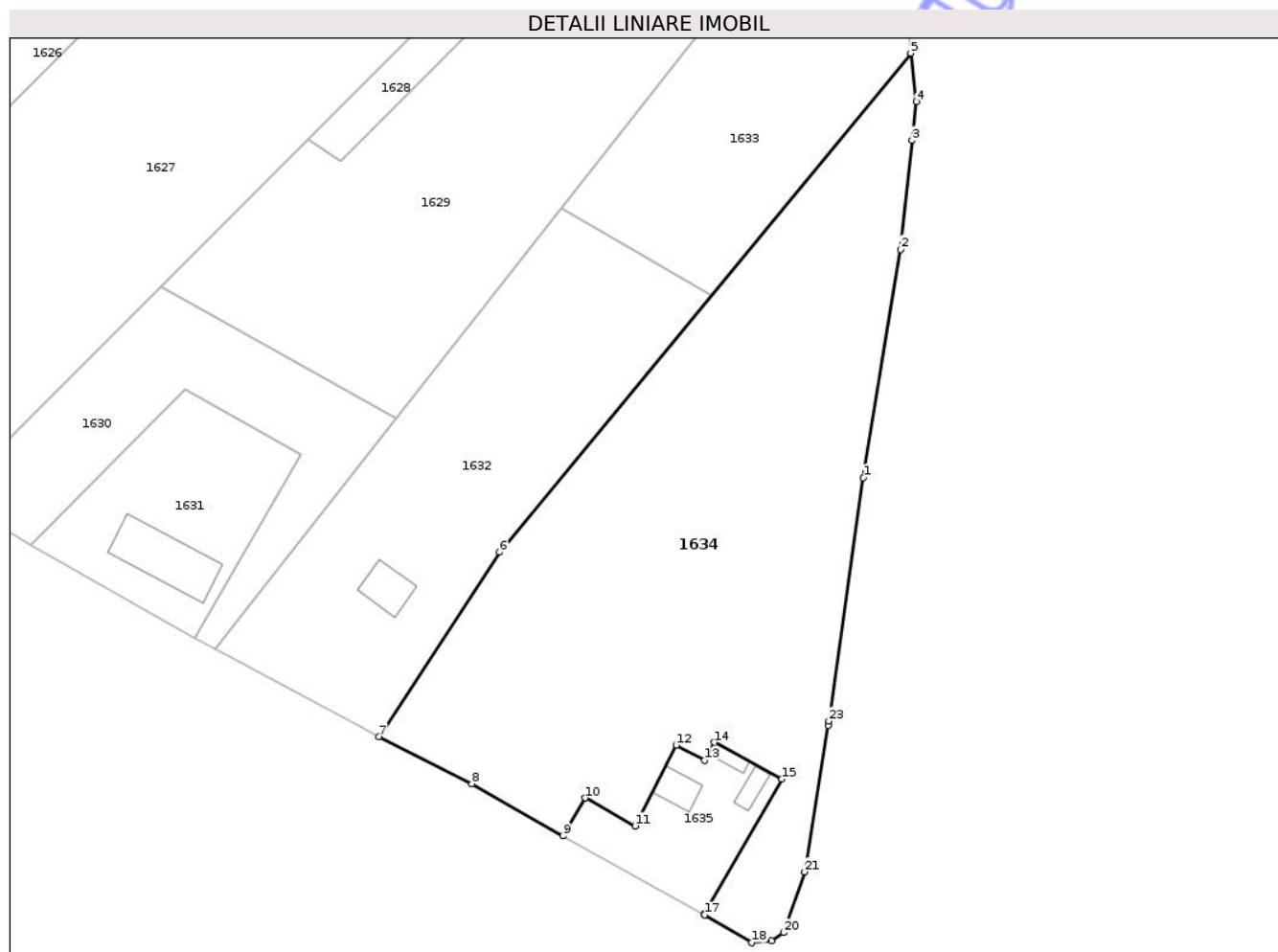
Inscrieri privind dezmembramintele dreptului de proprietate, drepturi reale de garanție și sarcini	Referințe
NU SUNT	

Anexa Nr. 1 La Partea I

Teren

Nr cadastral	Suprafața (mp)*	Observații / Referințe
	11.600	Conform titlului de proprietate imobilul se afla in parcelele 219/26, 219/25

* Suprafața este determinată în planul de proiecție Stereo 70.



Date referitoare la teren

Crt	Categorie folosință	Intravilan	Suprafața (mp)	Tarla	Parcelă	Nr. topo	Observații / Referințe
1	arabil	DA	9.200	26	355	-	
2	arabil	DA	1.400	26	571	-	INTRAVILAN PUG
3	arabil	NU	1.000	26	571	-	

Lungime Segmente

1) Valorile lungimilor segmentelor sunt obținute din proiecție în plan.

Punct început	X / Y	Punct sfârșit	X / Y	Lungime segment (** (m)
1	600.749,805 727.251,586	2	600.758,884 727.307,062	56.214
3	600.761,677 727.333,572	4	600.762,666 727.342,953	9.433
5	600.761,352 727.354,738	6	600.661,394 727.233,466	157.158
7	600.632,074 727.188,666	8	600.654,603 727.177,237	25.263

Punct început	X / Y	Punct sfârșit	X / Y	Lungime segment (** (m)
2	600.758,884 727.307,062	3	600.761,677 727.333,572	26.656
4	600.762,666 727.342,953	5	600.761,352 727.354,738	11.858
6	600.661,394 727.233,466	7	600.632,074 727.188,666	53.542
8	600.654,603 727.177,237	9	600.676,767 727.164,544	25.541

Punct început	X / Y	Punct sfârșit	X / Y	Lungime segment (** (m)
9	600.676,767 727.164,544	10	600.682,156 727.173,791	10.703
11	600.694,35 727.166,962	12	600.704,34 727.186,601	22.033
13	600.711,186 727.182,974	14	600.713,646 727.187,275	4.955
15	600.729,963 727.178,357	16	600.711,069 727.145,458	37.938
17	600.711,247 727.145,359	18	600.722,602 727.138,594	13.217
19	600.727,461 727.139,015	20	600.730,495 727.141,07	3.664
21	600.735,566 727.155,82	22	600.741,282 727.191,459	36.094
23	600.741,42 727.192,43	1	600.749,805 727.251,586	59.747

Punct început	X / Y	Punct sfârșit	X / Y	Lungime segment (** (m)
10	600.682,156 727.173,791	11	600.694,35 727.166,962	13.976
12	600.704,34 727.186,601	13	600.711,186 727.182,974	7.747
14	600.713,646 727.187,275	15	600.729,963 727.178,357	18.595
16	600.711,069 727.145,458	17	600.711,247 727.145,359	0.204
18	600.722,602 727.138,594	19	600.727,461 727.139,015	4.877
20	600.730,495 727.141,07	21	600.735,566 727.155,82	15.597
22	600.741,282 727.191,459	23	600.741,42 727.192,43	0.981

** Lungimile segmentelor sunt determinate în planul de proiecție Stereo 70 și sunt rotunjite la 1 milimetru.

*** Distanța dintre puncte este formată din segmente cumulate ce sunt mai mici decât valoarea 1 milimetru.

**DATE DESPRE IMOBILUL NR. 1635**

Oficiul de Cadastru și Publicitate Imobiliară BOTOSANI
Biroul de Cadastru și Publicitate Imobiliară Dorohoi

A. Partea I. Descrierea imobilului

TEREN Intravilan

Adresa: Loc. Pomârla, Nr. ., Jud. Botosani

Nr. Crt	Nr cadastral Nr. topografic	Suprafața* (mp)	Observații / Referințe
A1	50388	1.083	Sector cadastral:32 Teren neimprejmuit;

Construcții

Crt	Nr cadastral Nr. topografic	Adresa	Observații / Referințe
A1.1	50388-C1	Loc. Pomârla, Nr. ., Jud. Botosani	Nr. niveluri:1; S. construita la sol:74 mp; Casă construită în anul 1998 , din chirpici, acoperită cu azbociment, nu deține certificat de performanță energetică
A1.2	50388-C2	Loc. Pomârla, Nr. ., Jud. Botosani	Nr. niveluri:1; S. construita la sol:42 mp; Anexă gospodărească (cotet), construită în anul 1998, din chirpici, acoperită cu azbociment
A1.3	50388-C3	Loc. Pomârla, Nr. ., Jud. Botosani	Nr. niveluri:1; S. construita la sol:30 mp; Anexă gospodărească (animale), construită în anul 1998, din chirpici, acoperită cu tabla

B. Partea II. Proprietari și acte

Inscrieri privitoare la dreptul de proprietate și alte drepturi reale		Referințe
6589 / 05/03/2018		
Act Notarial nr. 468, din 02/03/2018 emis de BIN Amarie I. IOAN;		
B3	Intabulare, drept de PROPRIETATE, dobandit prin Conventie, cota actuala 1/1, cota initiala 1/1 1) GRIGOROSCUA ION, căsătorit cu 2) GRIGOROSCUA FANICA, bun comun	A1, A1.1, A1.2, A1.3

C. Partea III. SARCINI .

Inscrieri privind dezmembramintele dreptului de proprietate, drepturi reale de garanție și sarcini	Referințe
NU SUNT	

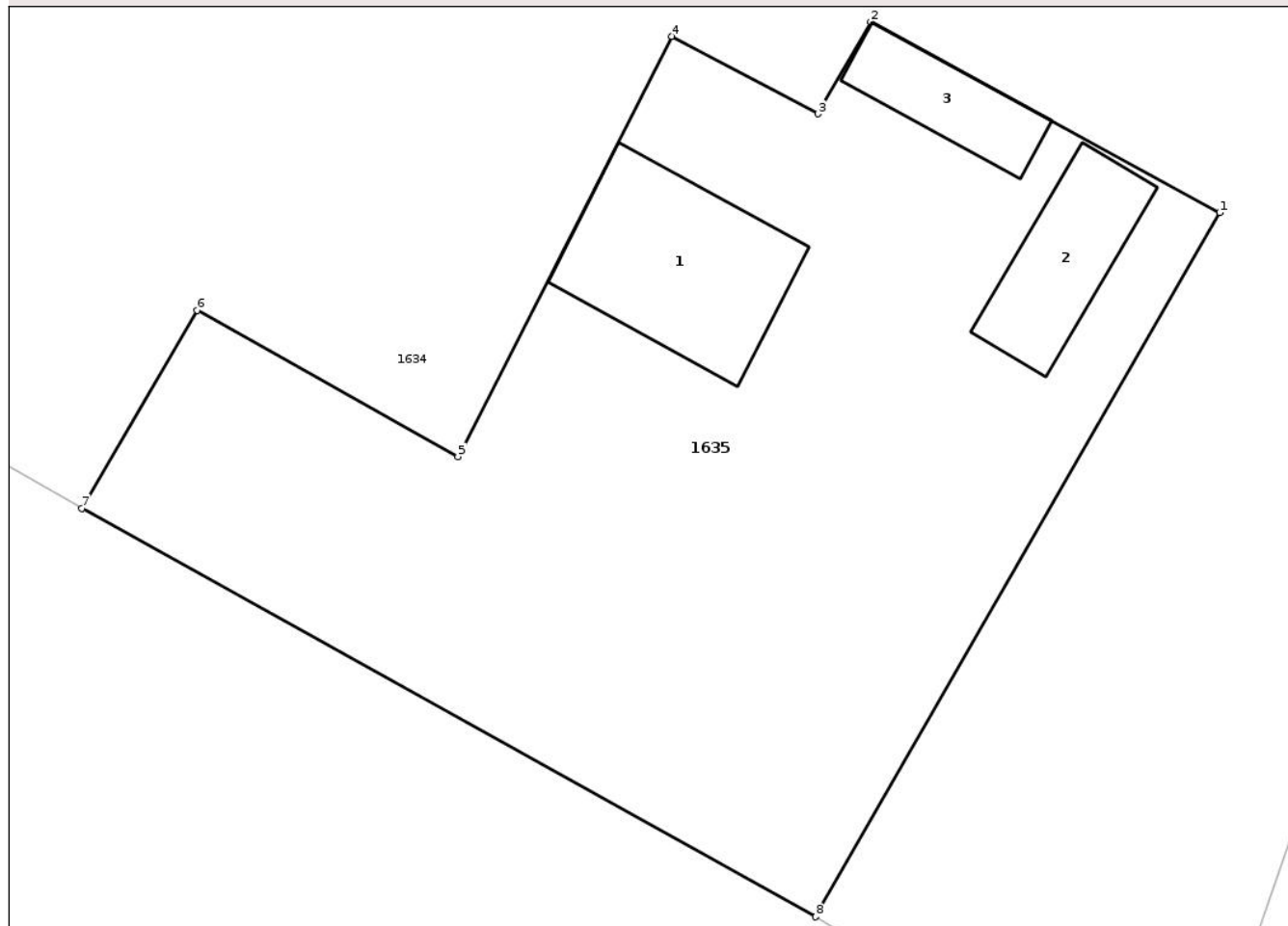
Anexa Nr. 1 La Partea I

Teren

Nr cadastral	Suprafața (mp)*	Observații / Referințe
50388	1.083	

* Suprafața este determinată în planul de proiecție Stereo 70.

DETALII LINIARE IMOBIL



Date referitoare la teren

Crt	Categorie folosință	Intra vilan	Suprafața (mp)	Tarla	Parcelă	Nr. topo	Observații / Referințe
1	curti constructii	DA	1.083	22	355/1	-	

Date referitoare la construcții

Crt	Număr	Destinație construcție	Supraf. (mp)	Situație juridică	Observații / Referințe
A1.1	50388-C1	construcții de locuințe	74	Cu acte	Nr. niveluri:1; S. construită la sol:74 mp; Casă construită în anul 1998, din chirpici, acoperită cu azbociment, nu deține certificat de performanță energetică
A1.2	50388-C2	construcții anexa	42	Cu acte	Nr. niveluri:1; S. construită la sol:42 mp; Anexă gospodărească (cotet), construită în anul 1998, din chirpici, acoperită cu azbociment
A1.3	50388-C3	construcții anexa	30	Cu acte	Nr. niveluri:1; S. construită la sol:30 mp; Anexă gospodărească (animale), construită în anul 1998, din chirpici, acoperită cu tabla

Lungime Segmente

1) Valorile lungimilor segmentelor sunt obținute din proiecție în plan.

Punct început	X / Y	Punct sfârșit	X / Y	Lungime segment (** (m)
1	600.729,963 727.178,357	2	600.713,646 727.187,275	18.595
2	600.713,646 727.187,275	3	600.711,186 727.182,974	4.955
3	600.711,186 727.182,974	4	600.704,34 727.186,601	7.747
4	600.704,34 727.186,601	5	600.694,35 727.166,962	22.033
5	600.694,35 727.166,962	6	600.682,156 727.173,791	13.976
6	600.682,156 727.173,791	7	600.676,767 727.164,544	10.703
7	600.676,767 727.164,544	8	600.711,069 727.145,458	39.254
8	600.711,069 727.145,458	1	600.729,963 727.178,357	37.938

** Lungimile segmentelor sunt determinate în planul de proiecție Stereo 70 și sunt rotunjite la 1 milimetru.

*** Distanța dintre puncte este formată din segmente cumulate ce sunt mai mici decât valoarea 1 milimetru.

**DATE DESPRE IMOBILUL NR. 1672**

Oficiul de Cadastru și Publicitate Imobiliară BOTOSANI
Biroul de Cadastru și Publicitate Imobiliară Dorohoi

A. Partea I. Descrierea imobilului

TEREN Necunoscut

Adresa: Loc. Hulubesti, Nr. ,, Jud. Botosani

Nr. Crt	Nr cadastral Nr. topografic	Suprafața* (mp)	Observații / Referințe
A1		5.000	Sector cadastral:32 Teren neimprejmuit;

B. Partea II. Proprietari și acte

Inscrieri privitoare la dreptul de proprietate și alte drepturi reale	Referințe
/	
Act Administrativ nr. 143336, din 30/11/2003 emis de CJSIPT BOTOSANI (Titlu proprietate);	
B1	A1
Intabulare, drept de PROPRIETATE, dobandit prin Reconstituire, cota actuala 1/1, cota initiala 1/1 1) SCRIPCA CONSTANTIN, Lipsa C.N.P.	

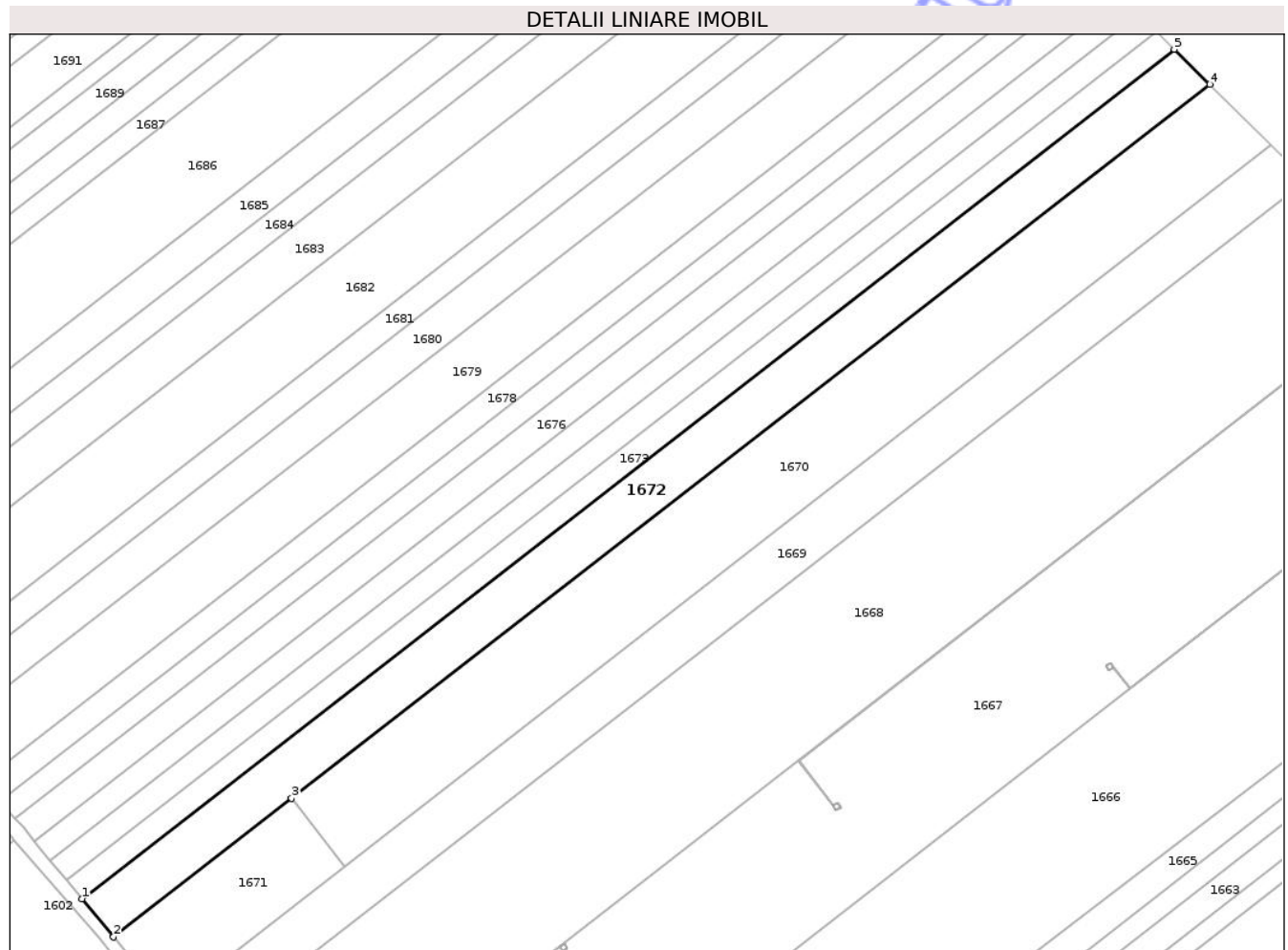
C. Partea III. SARCINI .

Inscrieri privind dezmembramintele dreptului de proprietate, drepturi reale de garanție și sarcini	Referințe
NU SUNT	

Teren

Nr cadastral	Suprafața (mp)*	Observații / Referințe
	5.000	

* Suprafața este determinată în planul de proiecție Stereo 70.



Date referitoare la teren

Crt	Categorie folosință	Intravilan	Suprafața (mp)	Tarla	Parcelă	Nr. topo	Observații / Referințe
1	arabil	NU	4.276	26	571/59	-	
2	arabil	DA	724	26	571/59	-	INTRAVILAN PUG

Lungime Segmente

1) Valorile lungimilor segmentelor sunt obținute din proiecție în plan.

Punct început	X / Y	Punct sfârșit	X / Y	Lungime segment (** (m))
1	600.507,056 727.754,749	2	600.515,552 727.744,426	13.369
2	600.515,552 727.744,426	3	600.563,664 727.781,79	60.917
3	600.563,664 727.781,79	4	600.811,601 727.974,343	313.925
4	600.811,601 727.974,343	5	600.801,998 727.983,806	13.482

Punct început	X / Y	Punct sfârșit	X / Y	Lungime segment (** (m)
5	600.801,998 727.983,806	1	600.507,056 727.754,749	373.441

** Lungimile segmentelor sunt determinate în planul de proiecție Stereo 70 și sunt rotunjite la 1 milimetru.

*** Distanța dintre puncte este formată din segmente cumulate ce sunt mai mici decât valoarea 1 milimetru.

Neutilizabil în Circuitul Civil

**DATE DESPRE IMOBILUL NR. 1673**

Oficiul de Cadastru și Publicitate Imobiliară BOTOSANI
Biroul de Cadastru și Publicitate Imobiliară Dorohoi

A. Partea I. Descrierea imobilului

TEREN Necunoscut

Adresa: Loc. Hulubesti, Nr. ,, Jud. Botosani

Nr. Crt	Nr cadastral Nr. topografic	Suprafața* (mp)	Observații / Referințe
A1		2.500	Sector cadastral:32 Teren neimprejmuit;

B. Partea II. Proprietari și acte

Inscrieri privitoare la dreptul de proprietate și alte drepturi reale	Referințe
/	
Act Administrativ nr. 125848, din 30/11/2002 emis de CJSIPT BOTOSANI (Titlu proprietate);	
B1	A1
Intabulare, drept de PROPRIETATE, dobandit prin Reconstituire, cota actuala 1/1, cota initiala 1/1	
1) MOSCALU CONSTANTIN, Lipsa C.N.P. 2) CHIRILA MARIA, Lipsa C.N.P. 3) MOSCALU TOADER, Lipsa C.N.P. 4) MOSCALU MIHAI, Lipsa C.N.P. 5) ILUCA ION, Lipsa C.N.P. 6) MOSCALU VALERIU, Lipsa C.N.P. 7) STREDIE FELICIA, Lipsa C.N.P. 8) GRADINARU VIORICA, Lipsa C.N.P. 9) BLENTEȘ ELENA, Lipsa C.N.P. 10) MOSCALU GHEORGHE, Lipsa C.N.P.	

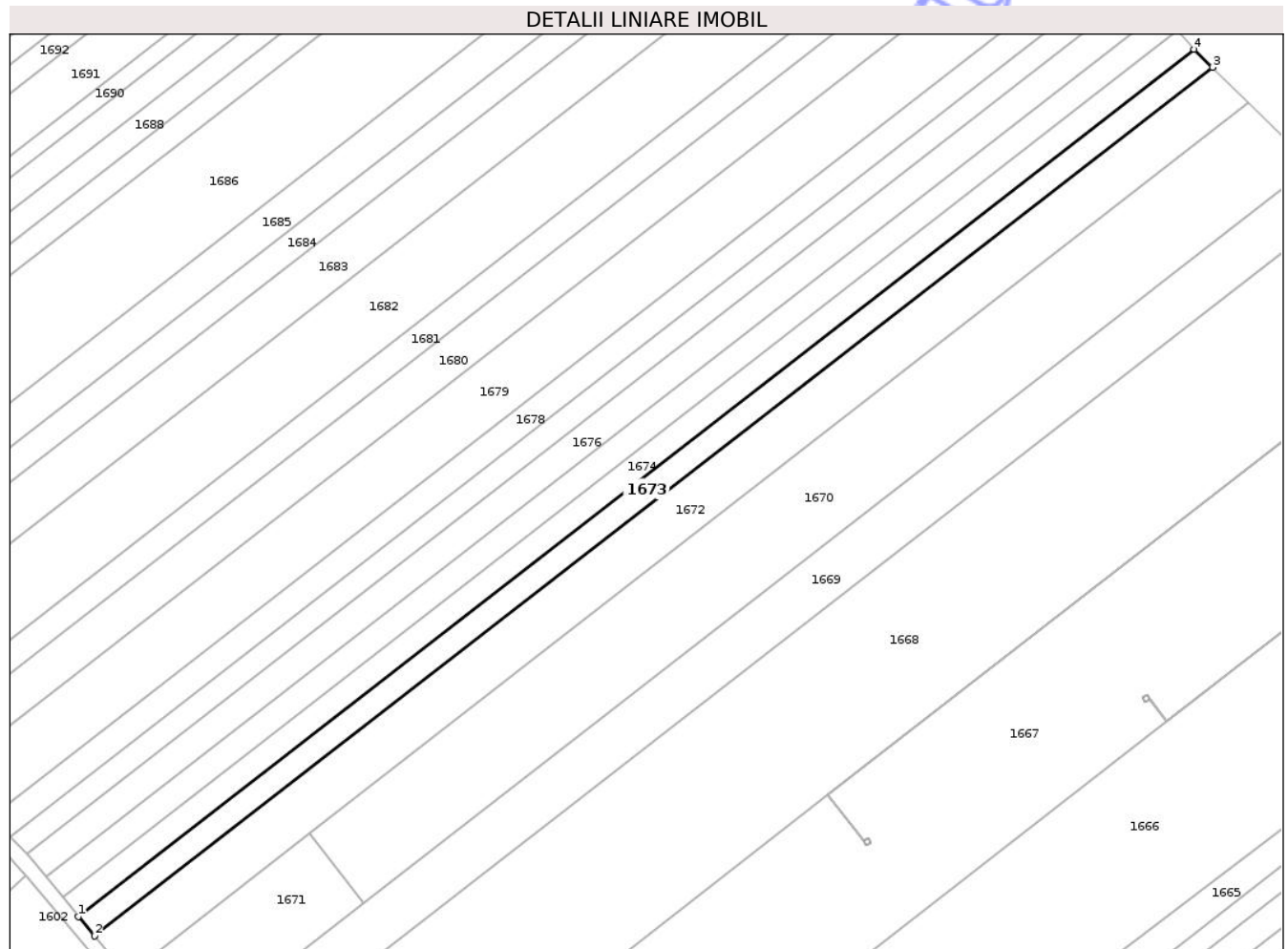
C. Partea III. SARCINI .

Inscrieri privind dezmembramintele dreptului de proprietate, drepturi reale de garanție și sarcini	Referințe
NU SUNT	

Teren

Nr cadastral	Suprafața (mp)*	Observații / Referințe
	2.500	

* Suprafața este determinată în planul de proiecție Stereo 70.



Date referitoare la teren

Crt	Categorie folosință	Intravilan	Suprafața (mp)	Tarla	Parcelă	Nr. topo	Observații / Referințe
1	arabil	NU	2.142	26	571/57	-	
2	arabil	DA	358	26	571/57	-	INTRAVILAN PUG

Lungime Segmente

1) Valorile lungimilor segmentelor sunt obținute din proiecție în plan.

Punct început	X / Y	Punct sfârșit	X / Y	Lungime segment (** (m))
1	600.502,796 727.759,925	2	600.507,056 727.754,749	6.703
2	600.507,056 727.754,749	3	600.801,998 727.983,806	373.441
3	600.801,998 727.983,806	4	600.797,183 727.988,551	6.76
4	600.797,183 727.988,551	1	600.502,796 727.759,925	372.738

** Lungimile segmentelor sunt determinate în planul de proiecție Stereo 70 și sunt rotunjite la 1 milimetru.

*** Distanța dintre puncte este formată din segmente cumulate ce sunt mai mici decât valoarea 1 milimetru.

Neutilizabil în Circuitul
Civil

**DATE DESPRE IMOBILUL NR. 1674**

Oficiul de Cadastru și Publicitate Imobiliară BOTOSANI
Biroul de Cadastru și Publicitate Imobiliară Dorohoi

A. Partea I. Descrierea imobilului

TEREN Necunoscut

Adresa: Loc. Hulubesti, Nr. ,, Jud. Botosani

Nr. Crt	Nr cadastral Nr. topografic	Suprafața* (mp)	Observații / Referințe
A1		2.500	Sector cadastral:32 Teren neimprejmuit;

B. Partea II. Proprietari și acte

Inscrieri privitoare la dreptul de proprietate și alte drepturi reale	Referințe
/	
Act Administrativ nr. 55023, din 31/03/1999 emis de CJSIPT BOTOSANI (Titlu proprietate);	
B1	A1
Intabulare, drept de PROPRIETATE, dobandit prin Reconstituire, cota actuala 1/1, cota initiala 1/1	
1) BORTA FLORICA, Lipsa C.N.P. 2) CHIRILA CONSTANTIN, Lipsa C.N.P. 3) CHIRILA VASILE, Lipsa C.N.P. 4) STRATUNEA ANETA, Lipsa C.N.P. 5) CHIRILA PETRU, Lipsa C.N.P. 6) TANASA MARIA, Lipsa C.N.P.	

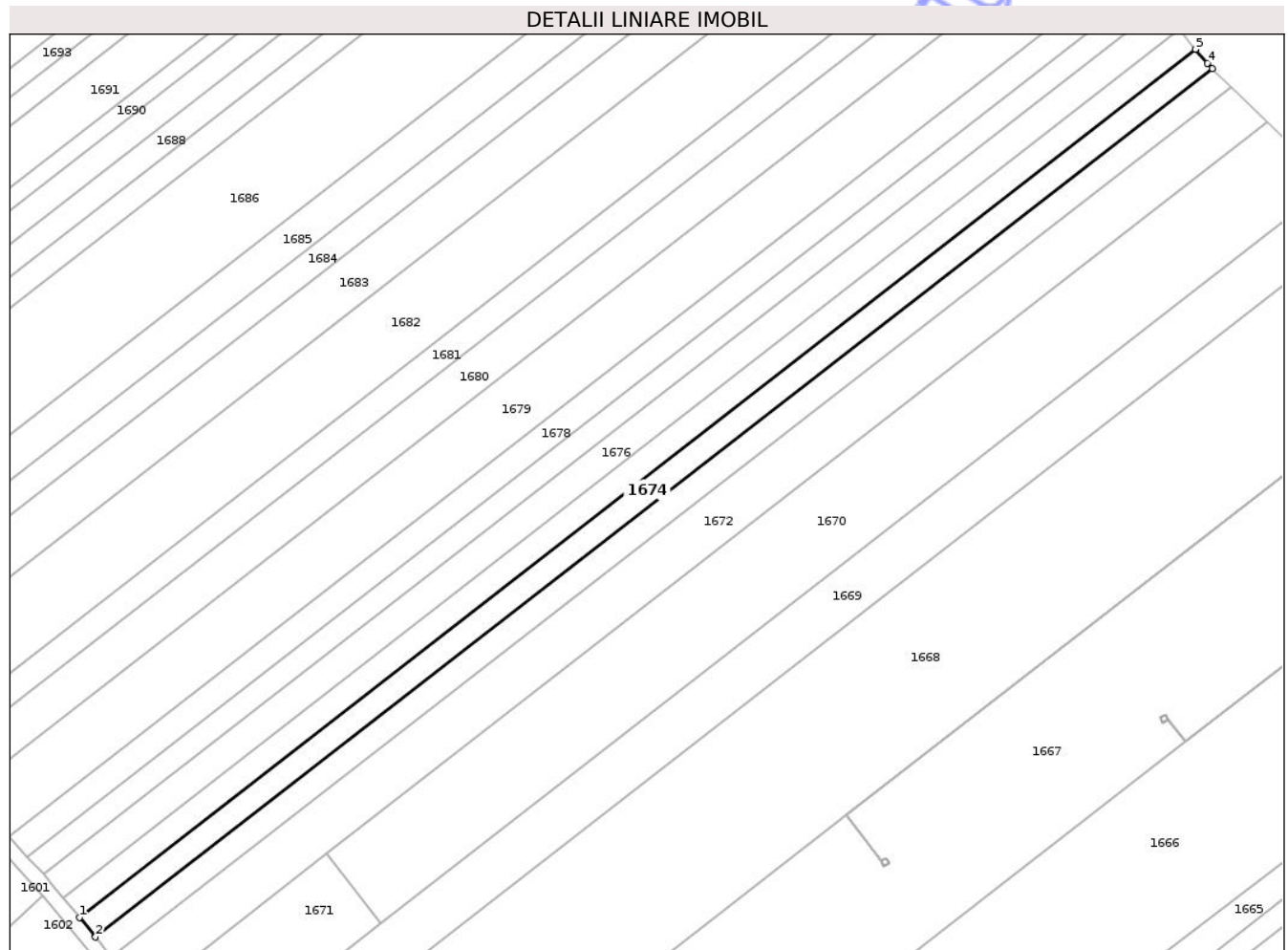
C. Partea III. SARCINI .

Inscrieri privind dezmembramintele dreptului de proprietate, drepturi reale de garanție și sarcini	Referințe
NU SUNT	

Teren

Nr cadastral	Suprafața (mp)*	Observații / Referințe
	2.500	

* Suprafața este determinată în planul de proiecție Stereo 70.



Date referitoare la teren

Crt	Categorie folosință	Intravilan	Suprafața (mp)	Tarla	Parcelă	Nr. topo	Observații / Referințe
1	arabil	NU	2.144	26	571/56	-	
2	arabil	DA	356	26	571/56	-	INTRAVILAN PUG

Lungime Segmente

1) Valorile lungimilor segmentelor sunt obținute din proiecție în plan.

Punct început	X / Y	Punct sfârșit	X / Y	Lungime segment (** (m))
1	600.498,53 727.765,108	2	600.502,796 727.759,925	6.713
2	600.502,796 727.759,925	3	600.797,183 727.988,551	372.738
3	600.797,183 727.988,551	4	600.795,8 727.989,914	1.942
4	600.795,8 727.989,914	5	600.792,732 727.993,59	4.788

Punct început	X / Y	Punct sfârșit	X / Y	Lungime segment (** (m)
5	600.792,732 727.993,59	1	600.498,53 727.765,108	372.503

** Lungimile segmentelor sunt determinate în planul de proiecție Stereo 70 și sunt rotunjite la 1 milimetru.

*** Distanța dintre puncte este formată din segmente cumulate ce sunt mai mici decât valoarea 1 milimetru.

Neutilizabil în Circuitul Civil

**DATE DESPRE IMOBILUL NR. 1675**

Oficiul de Cadastru și Publicitate Imobiliară BOTOSANI
Biroul de Cadastru și Publicitate Imobiliară Dorohoi

A. Partea I. Descrierea imobilului

TEREN Necunoscut

Nr. topografic: ,

Adresa: Loc. Hulubesti, Nr. ,, Jud. Botosani

Nr. Crt	Nr cadastral Nr. topografic	Suprafața* (mp)	Observații / Referințe
A1	50514	2.500	Sector cadastral:32 Teren neimprejmuit;

B. Partea II. Proprietari și acte

Inscrieri privitoare la dreptul de proprietate și alte drepturi reale	Referințe
16780 / 12/08/2016	
Act Notarial nr. 1122, din 11/08/2016 emis de BIN Amarie I. IOAN;	
B2	A1
Intabulare, drept de PROPRIETATE, dobandit prin Conventie, cota actuala 1/1, cota initiala 1/1	
1) HOREANU NICULINA, bun propriu	

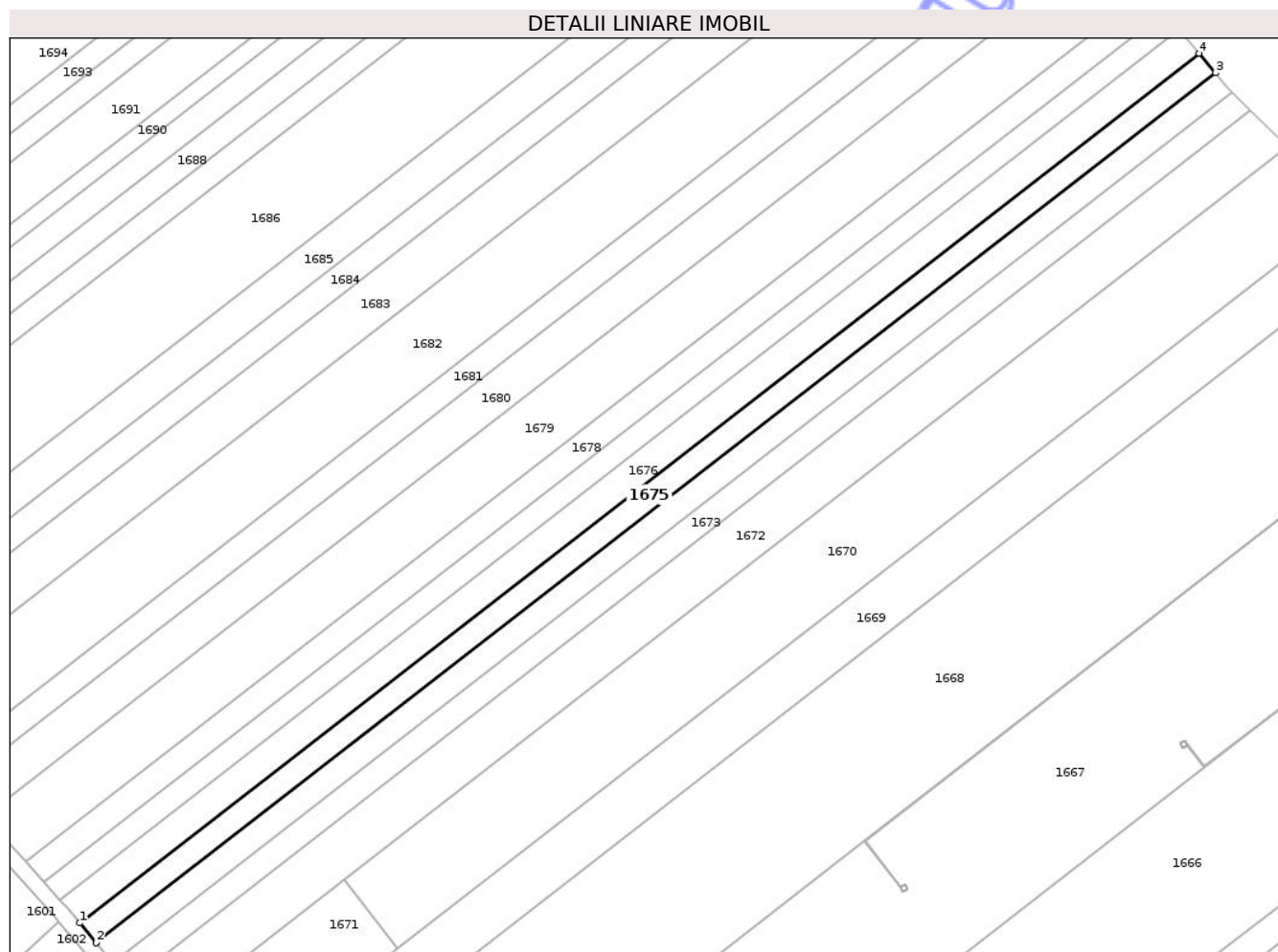
C. Partea III. SARCINI .

Inscrieri privind dezmembramintele dreptului de proprietate, drepturi reale de garanție și sarcini	Referințe
NU SUNT	

Teren

Nr cadastral	Suprafața (mp)*	Observații / Referințe
50514	2.500	

* Suprafața este determinată în planul de proiecție Stereo 70.



Date referitoare la teren

Crt	Categorie folosință	Intravilan	Suprafața (mp)	Tarla	Parcelă	Nr. topo	Observații / Referințe
1	arabil	NU	2.143	26	571/156	-	
2	arabil	DA	357	26	571/156	-	INTRAVILAN PUG

Lungime Segmente

1) Valorile lungimilor segmentelor sunt obținute din proiecție în plan.

Punct început	X / Y	Punct sfârșit	X / Y	Lungime segment (** (m))
1	600.494,263 727.770,292	2	600.498,53 727.765,108	6.714
2	600.498,53 727.765,108	3	600.792,732 727.993,59	372.503
3	600.792,732 727.993,59	4	600.788,429 727.998,746	6.716
4	600.788,429 727.998,746	1	600.494,263 727.770,292	372.458

** Lungimile segmentelor sunt determinate în planul de proiecție Stereo 70 și sunt rotunjite la 1 milimetru.

*** Distanța dintre puncte este formată din segmente cumulate ce sunt mai mici decât valoarea 1 milimetru.

Neutilizabil în Circuitul
Civil

**DATE DESPRE IMOBILUL NR. 1676**

Oficiul de Cadastru și Publicitate Imobiliară BOTOSANI
Biroul de Cadastru și Publicitate Imobiliară Dorohoi

A. Partea I. Descrierea imobilului

TEREN Necunoscut

Adresa: Loc. Hulubesti, Nr. ,, Jud. Botosani

Nr. Crt	Nr cadastral Nr. topografic	Suprafața* (mp)	Observații / Referințe
A1		3.000	Sector cadastral:32 Teren neimprejmuit;

B. Partea II. Proprietari și acte

Inscrieri privitoare la dreptul de proprietate și alte drepturi reale	Referințe
/	
Act Administrativ nr. 108893, din 24/07/2002 emis de CJSIPT BOTOSANI (Titlu proprietate);	
B1	A1
Intabulare, drept de PROPRIETATE, dobândit prin Reconstituire, cota actuala 1/1, cota initiala 1/1	
1) PARASCA IOAN, Lipsa C.N.P. 2) CHIRILA M., Lipsa C.N.P. 3) SCRIPCA IOAN, Lipsa C.N.P. 4) MOSCALU VALERIU, Lipsa C.N.P. 5) STREDIE FELICIA, Lipsa C.N.P. 6) MOSCALU CONSTANTIN, Lipsa C.N.P. 7) ASOLTANEI ELENA, Lipsa C.N.P. 8) SCRIPCA PETRU, Lipsa C.N.P. 9) SCRIPCA GHEORGHE, Lipsa C.N.P. 10) MOSCALU TOADER, Lipsa C.N.P. 11) APALANEI MARIA, Lipsa C.N.P. 12) SCRIPCA CONSTANTIN, Lipsa C.N.P. 13) ILUCA IOAN, Lipsa C.N.P. 14) MOSCALU GHEORGHE, Lipsa C.N.P. 15) MOSCALU MIHAI, Lipsa C.N.P. 16) GRADINARU VERONA, Lipsa C.N.P. 17) MOSCALU STEFAN, Lipsa C.N.P. 18) BLENTELE ELENA, Lipsa C.N.P. 19) SCRIPCA VASILE, Lipsa C.N.P.	

C. Partea III. SARCINI .

Inscrieri privind dezmembramintele dreptului de proprietate, drepturi reale de garanție și sarcini	Referințe
NU SUNT	


Anexa Nr. 1 La Partea I

Teren

Nr cadastral	Suprafața (mp)*	Observații / Referințe
	3.000	

* Suprafața este determinată în planul de proiecție Stereo 70.

DETALII LINIARE IMOBIL



Date referitoare la teren

Crt	Categorie folosință	Intravilan	Suprafața (mp)	Tarla	Parcelă	Nr. topo	Observații / Referințe
1	arabil	NU	2.600	26	571/55	-	
2	arabil	DA	400	26	571/55	-	INTRAVILAN PUG

Lungime Segmente

1) Valorile lungimilor segmentelor sunt obținute din proiecție în plan.

Punct început	X / Y	Punct sfârșit	X / Y	Lungime segment (** (m)
1	600.489,021 727.776,419	2	600.491,162 727.774,06	3.186
2	600.491,162 727.774,06	3	600.494,263 727.770,292	4.88
3	600.494,263 727.770,292	4	600.788,429 727.998,746	372.458
4	600.788,429 727.998,746	5	600.783,265 728.004,934	8.06

Punct început	X / Y	Punct sfârșit	X / Y	Lungime segment (** (m)
5	600.783,265 728.004,934	1	600.489,021 727.776,419	372.557

** Lungimile segmentelor sunt determinate în planul de proiecție Stereo 70 și sunt rotunjite la 1 milimetru.

*** Distanța dintre puncte este formată din segmente cumulate ce sunt mai mici decât valoarea 1 milimetru.

Neutilizabil în Circuitul Civil

**DATE DESPRE IMOBILUL NR. 1677**

Oficiul de Cadastru și Publicitate Imobiliară BOTOSANI
Biroul de Cadastru și Publicitate Imobiliară Dorohoi

A. Partea I. Descrierea imobilului

TEREN Necunoscut

Adresa: Loc. Hulubesti, Nr. ,, Jud. Botosani

Nr. Crt	Nr cadastral Nr. topografic	Suprafața* (mp)	Observații / Referințe
A1		2.300	Sector cadastral:32 Teren neimprejmuit;

B. Partea II. Proprietari și acte

Inscrieri privitoare la dreptul de proprietate și alte drepturi reale	Referințe
/	
Act Administrativ nr. 119539, din 28/09/2002 emis de CJSIPT BOTOSANI (Titlu proprietate);	
B1	A1
Intabulare, drept de PROPRIETATE, dobandit prin Reconstituire, cota actuala 1/1, cota initiala 1/1 1) PARASCA IOAN, Lipsa C.N.P.	

C. Partea III. SARCINI .

Inscrieri privind dezmembramintele dreptului de proprietate, drepturi reale de garanție și sarcini	Referințe
NU SUNT	

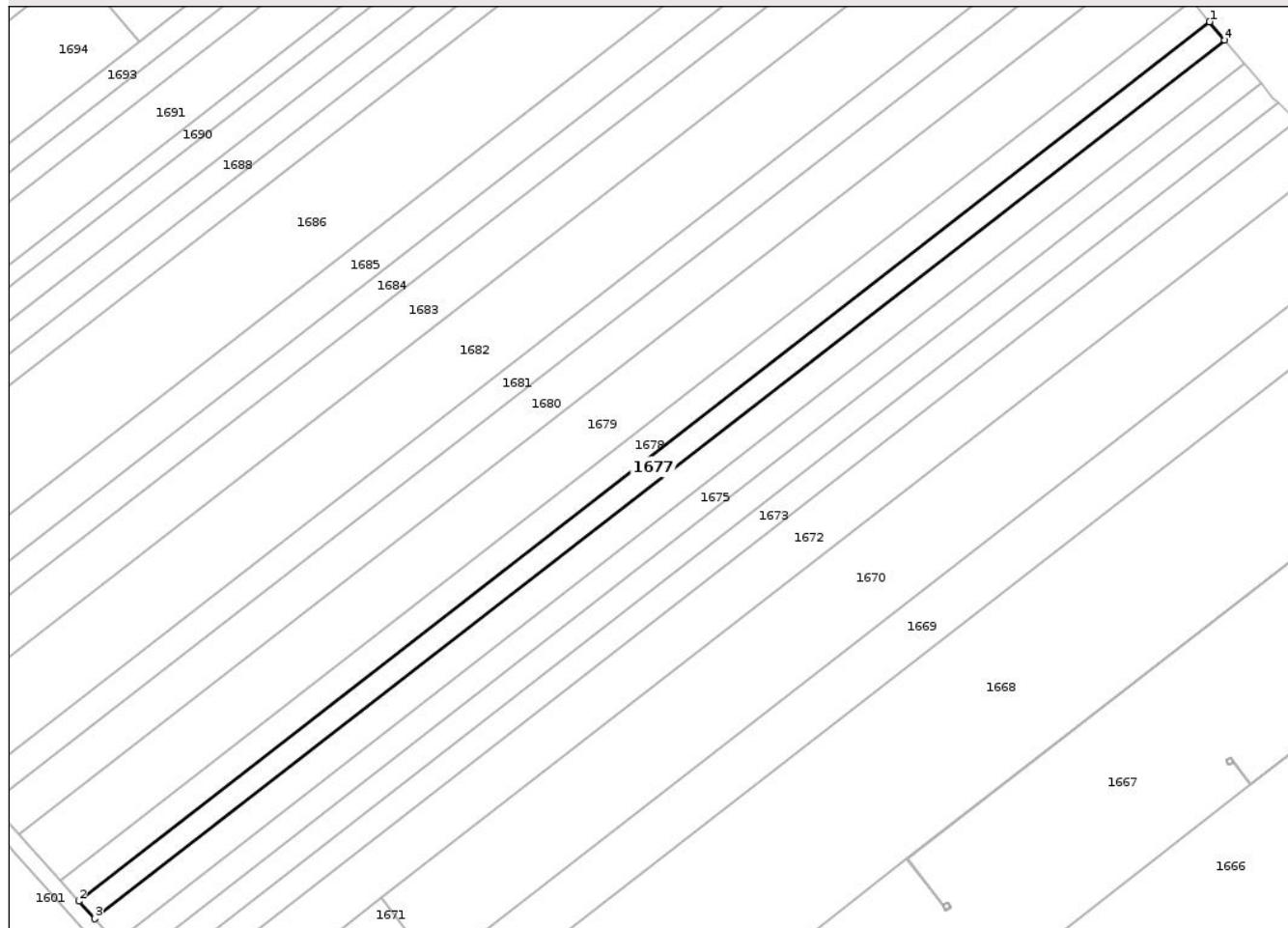
Anexa Nr. 1 La Partea I

Teren

Nr cadastral	Suprafața (mp)*	Observații / Referințe
	2.300	

* Suprafața este determinată în planul de proiecție Stereo 70.

DETALII LINIARE IMOBIL



Date referitoare la teren

Crt	Categorie folosință	Intravilan	Suprafața (mp)	Tarla	Parcelă	Nr. topo	Observații / Referințe
1	arabil	NU	1.970	26	571/54	-	
2	arabil	DA	330	26	571/54	-	INTRAVILAN PUG

Lungime Segmente

1) Valorile lungimilor segmentelor sunt obținute din proiecție în plan.

Punct început	X / Y	Punct sfârșit	X / Y	Lungime segment (** (m))
1	600.779,308 728.009,675	2	600.484,861 727.781,003	372.814
2	600.484,861 727.781,003	3	600.489,021 727.776,419	6.19
3	600.489,021 727.776,419	4	600.783,265 728.004,934	372.557
4	600.783,265 728.004,934	1	600.779,308 728.009,675	6.175

** Lungimile segmentelor sunt determinate în planul de proiecție Stereo 70 și sunt rotunjite la 1 milimetru.

*** Distanța dintre puncte este formată din segmente cumulate ce sunt mai mici decât valoarea 1 milimetru.

Neutilizabil în Circuitul
Civil

**DATE DESPRE IMOBILUL NR. 1678**

Oficiul de Cadastru și Publicitate Imobiliară BOTOSANI
Biroul de Cadastru și Publicitate Imobiliară Dorohoi

A. Partea I. Descrierea imobilului

TEREN Necunoscut

Adresa: Loc. Hulubesti, Nr. ,, Jud. Botosani

Nr. Crt	Nr cadastral Nr. topografic	Suprafața* (mp)	Observații / Referințe
A1		2.700	Sector cadastral:32 Teren neimprejmuit;

B. Partea II. Proprietari și acte

Inscrieri privitoare la dreptul de proprietate și alte drepturi reale	Referințe
/	
Act Administrativ nr. 108946, din 30/08/2002 emis de CJSIPT BOTOSANI (Titlu proprietate);	
B1	A1
Intabulare, drept de PROPRIETATE, dobandit prin Reconstituire, cota actuala 1/1, cota initiala 1/1	
1) LEONTE COSTICA, Lipsa C.N.P.	
2) BULIGA PARASCHIVA, Lipsa C.N.P.	

C. Partea III. SARCINI .

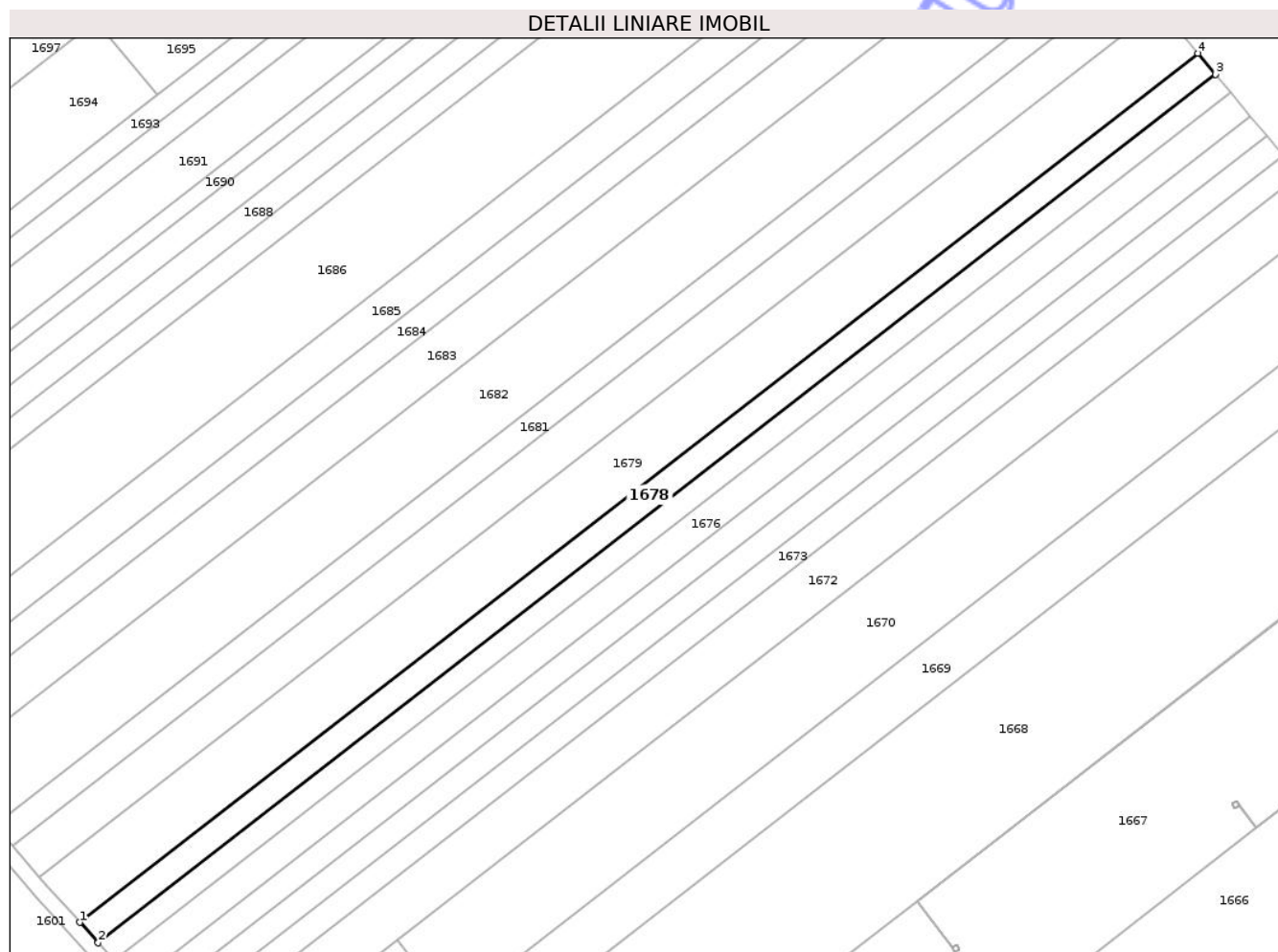
Inscrieri privind dezmembramintele dreptului de proprietate, drepturi reale de garanție și sarcini	Referințe
NU SUNT	

Anexa Nr. 1 La Partea I

Teren

Nr cadastral	Suprafața (mp)*	Observații / Referințe
	2.700	

* Suprafața este determinată în planul de proiecție Stereo 70.



Date referitoare la teren

Crt	Categorie folosință	Intravilan	Suprafața (mp)	Tarla	Parcelă	Nr. topo	Observații / Referințe
1	arabil	NU	2.312	26	571/53	-	
2	arabil	DA	388	26	571/53	-	INTRAVILAN PUG

Lungime Segmente

1) Valorile lungimilor segmentelor sunt obținute din proiecție în plan.

Punct început	X / Y	Punct sfârșit	X / Y	Lungime segment (** (m)
1	600.479,982 727.786,379	2	600.484,861 727.781,003	7.261
2	600.484,861 727.781,003	3	600.779,308 728.009,675	372.814
3	600.779,308 728.009,675	4	600.774,667 728.015,237	7.244
4	600.774,667 728.015,237	1	600.479,982 727.786,379	373.116

** Lungimile segmentelor sunt determinate în planul de proiecție Stereo 70 și sunt rotunjite la 1 milimetru.

*** Distanța dintre puncte este formată din segmente cumulate ce sunt mai mici decât valoarea 1 milimetru.

Neutilizabil în Circuitul
Civil

**DATE DESPRE IMOBILUL NR. 1679**

Oficiul de Cadastru și Publicitate Imobiliară BOTOSANI
Biroul de Cadastru și Publicitate Imobiliară Dorohoi

A. Partea I. Descrierea imobilului

TEREN Necunoscut

Adresa: Loc. Hulubesti, Nr. ,, Jud. Botosani

Nr. Crt	Nr cadastral Nr. topografic	Suprafața* (mp)	Observații / Referințe
A1		6.000	Sector cadastral:32 Teren neimprejmuit;

B. Partea II. Proprietari și acte

Inscrieri privitoare la dreptul de proprietate și alte drepturi reale	Referințe
/	
Act Administrativ nr. 42103, din 21/07/1994 emis de CJSIPT BOTOSANI (Titlu proprietate);	
B1	A1
Intabulare, drept de PROPRIETATE, dobandit prin Reconstituire, cota actuala 1/1, cota initiala 1/1	
1) MITITELU ION, Lipsa C.N.P.	
2) MODREAN MARIA, Lipsa C.N.P.	
3) MITITELU ELENA, Lipsa C.N.P.	

C. Partea III. SARCINI .

Inscrieri privind dezmembramintele dreptului de proprietate, drepturi reale de garanție și sarcini	Referințe
NU SUNT	


Anexa Nr. 1 La Partea I

Teren

Nr cadastral	Suprafața (mp)*	Observații / Referințe
	6.000	

* Suprafața este determinată în planul de proiecție Stereo 70.

DETALII LINIARE IMOBIL



Date referitoare la teren

Crt	Categorie folosință	Intravilan	Suprafața (mp)	Tarla	Parcelă	Nr. topo	Observații / Referințe
1	arabil	NU	5.135	26	571/652	-	
2	arabil	DA	865	26	571/652	-	INTRAVILAN PUG

Lungime Segmente

1) Valorile lungimilor segmentelor sunt obținute din proiecție în plan.

Punct început	X / Y	Punct sfârșit	X / Y	Lungime segment (** (m)
1	600.469,204 727.798,352	2	600.471,531 727.795,691	3.534
2	600.471,531 727.795,691	3	600.479,982 727.786,379	12.575
3	600.479,982 727.786,379	4	600.774,667 728.015,237	373.116
4	600.774,667 728.015,237	5	600.764,366 728.027,58	16.077

Punct început	X / Y	Punct sfârșit	X / Y	Lungime segment (** (m)
5	600.764,366 728.027,58	1	600.469,204 727.798,352	373.719

** Lungimile segmentelor sunt determinate în planul de proiecție Stereo 70 și sunt rotunjite la 1 milimetru.

*** Distanța dintre puncte este formată din segmente cumulate ce sunt mai mici decât valoarea 1 milimetru.

Neutilizabil în Circuitul Civil

**DATE DESPRE IMOBILUL NR. 1680**

Oficiul de Cadastru și Publicitate Imobiliară BOTOSANI
Biroul de Cadastru și Publicitate Imobiliară Dorohoi

A. Partea I. Descrierea imobilului

TEREN Necunoscut

Nr. topografic: ,

Adresa: Loc. Hulubesti, Nr. ,, Jud. Botosani

Nr. Crt	Nr cadastral Nr. topografic	Suprafața* (mp)	Observații / Referințe
A1	50189	4.000	Sector cadastral:32 Teren neimprejmuit;

B. Partea II. Proprietari și acte

Inscrieri privitoare la dreptul de proprietate și alte drepturi reale	Referințe
8520 / 27/04/2012	
Act Notarial nr. 855, din 20/04/2012 emis de BNPA SAVIN LUMINITA SI COJOCARU CARMEN;	
B2	A1
Intabulare, drept de PROPRIETATE, dobandit prin Conventie, cota actuala 1/1, cota initiala 1/1 1) RADUCANU ELENA, bun propriu	

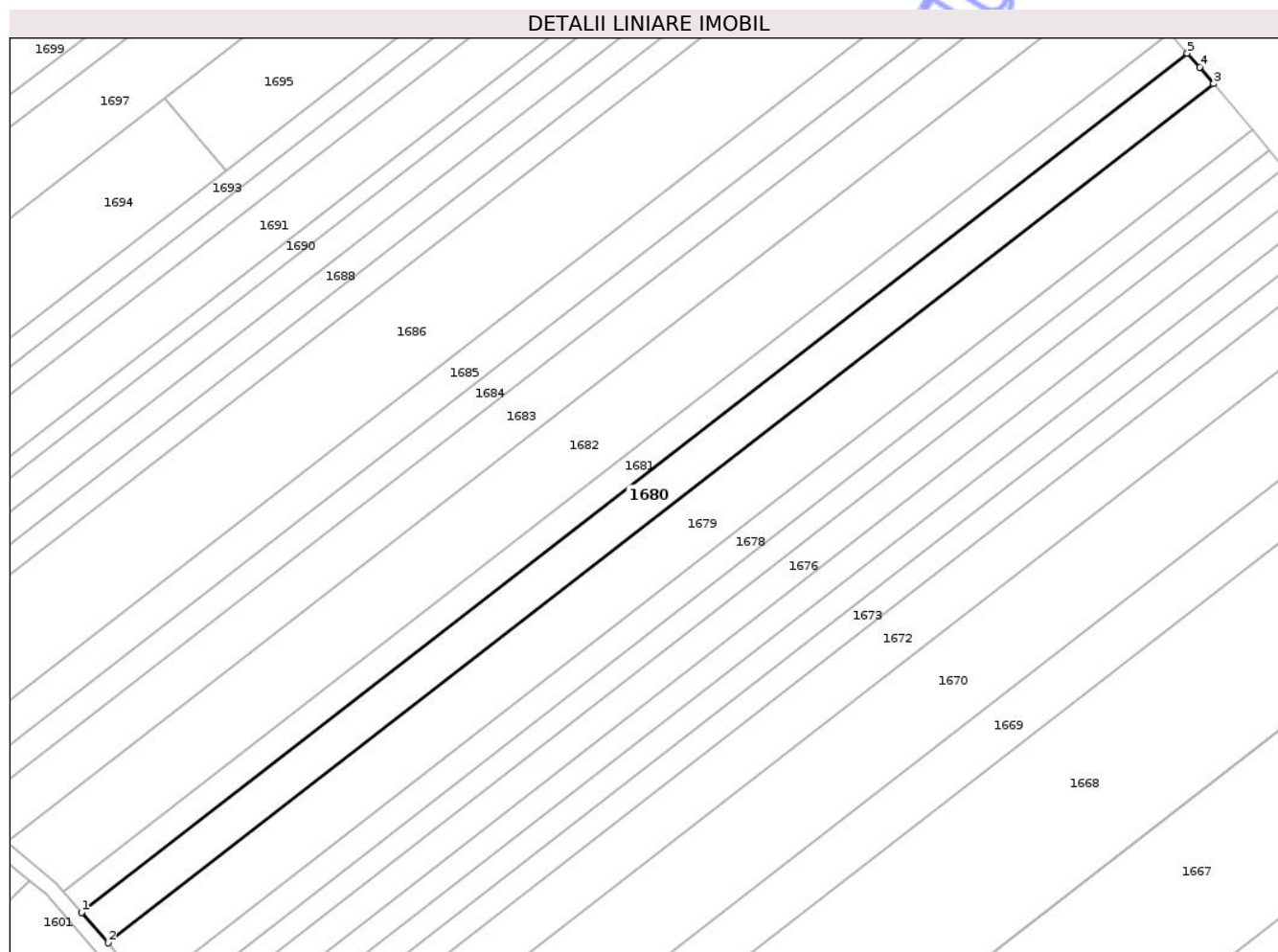
C. Partea III. SARCINI .

Inscrieri privind dezmembramintele dreptului de proprietate, drepturi reale de garanție și sarcini	Referințe
NU SUNT	

Teren

Nr cadastral	Suprafața (mp)*	Observații / Referințe
50189	4.000	

* Suprafața este determinată în planul de proiecție Stereo 70.



Date referitoare la teren

Crt	Categorie folosință	Intravilan	Suprafața (mp)	Tarla	Parcelă	Nr. topo	Observații / Referințe
1	arabil	NU	3.420	26	571/51	-	
2	arabil	DA	580	26	571/51	-	INTRAVILAN PUG

Lungime Segmente

1) Valorile lungimilor segmentelor sunt obținute din proiecție în plan.

Punct început	X / Y	Punct sfârșit	X / Y	Lungime segment (** (m))
1	600.462,149 727.806,422	2	600.469,204 727.798,352	10.719
2	600.469,204 727.798,352	3	600.764,366 728.027,58	373.719
3	600.764,366 728.027,58	4	600.760,705 728.031,967	5.714
4	600.760,705 728.031,967	5	600.757,334 728.035,667	5.006

Punct început	X / Y	Punct sfârșit	X / Y	Lungime segment (** (m)
5	600.757,334 728.035,667	1	600.462,149 727.806,422	373.748

** Lungimile segmentelor sunt determinate în planul de proiecție Stereo 70 și sunt rotunjite la 1 milimetru.

*** Distanța dintre puncte este formată din segmente cumulate ce sunt mai mici decât valoarea 1 milimetru.

Neutilizabil în Circuitul Civil

**DATE DESPRE IMOBILUL NR. 1681**

Oficiul de Cadastru și Publicitate Imobiliară BOTOSANI
Biroul de Cadastru și Publicitate Imobiliară Dorohoi

A. Partea I. Descrierea imobilului

TEREN Necunoscut

Adresa: Loc. Hulubesti, Nr. ,, Jud. Botosani

Nr. Crt	Nr cadastral Nr. topografic	Suprafața* (mp)	Observații / Referințe
A1		2.700	Sector cadastral:32 Teren neimprejmuit;

B. Partea II. Proprietari și acte

Inscrieri privitoare la dreptul de proprietate și alte drepturi reale	Referințe
/	
Act Administrativ nr. 42176, din 10/03/1995 emis de CJSIPT BOTOSANI (Titlu proprietate);	
B1	A1
Intabulare, drept de PROPRIETATE, dobandit prin Reconstituire, cota actuala 1/1, cota initiala 1/1	
1) MITITELU ELENA, Lipsa C.N.P.	


C. Partea III. SARCINI .

Inscrieri privind dezmembramintele dreptului de proprietate, drepturi reale de garanție și sarcini	Referințe
NU SUNT	

Teren

Nr cadastral	Suprafața (mp)*	Observații / Referințe
	2.700	

* Suprafața este determinată în planul de proiecție Stereo 70.



Date referitoare la teren

Crt	Categorie folosință	Intravilan	Suprafața (mp)	Tarla	Parcelă	Nr. topo	Observații / Referințe
1	arabil	NU	2.309	26	571/46	-	
2	arabil	DA	391	26	571/46	-	INTRAVILAN PUG

Lungime Segmente

1) Valorile lungimilor segmentelor sunt obținute din proiecție în plan.

Punct început	X / Y	Punct sfârșit	X / Y	Lungime segment (** (m))
1	600.457,385 727.811,871	2	600.462,149 727.806,422	7.238
2	600.462,149 727.806,422	3	600.757,334 728.035,667	373.748
3	600.757,334 728.035,667	4	600.752,452 728.041,025	7.248
4	600.752,452 728.041,025	1	600.457,385 727.811,871	373.599

** Lungimile segmentelor sunt determinate în planul de proiecție Stereo 70 și sunt rotunjite la 1 milimetru.

*** Distanța dintre puncte este formată din segmente cumulate ce sunt mai mici decât valoarea 1 milimetru.

Neutilizabil în Circuitul
Civil

**DATE DESPRE IMOBILUL NR. 1682**

Oficiul de Cadastru și Publicitate Imobiliară BOTOSANI
Biroul de Cadastru și Publicitate Imobiliară Dorohoi

A. Partea I. Descrierea imobilului

TEREN Necunoscut

Adresa: Loc. Hulubesti, Nr. ,, Jud. Botosani

Nr. Crt	Nr cadastral Nr. topografic	Suprafața* (mp)	Observații / Referințe
A1		7.500	Sector cadastral:32 Teren neimprejmuit;

B. Partea II. Proprietari și acte

Inscrieri privitoare la dreptul de proprietate și alte drepturi reale	Referințe
/	
Act Administrativ nr. 66011, din 31/05/1999 emis de CJSIPT BOTOSANI (Titlu proprietate);	
B1	A1
Intabulare, drept de PROPRIETATE, dobandit prin Reconstituire, cota actuala 1/1, cota initiala 1/1 1) ASOLTANEI ANICA, Lipsa C.N.P.	


C. Partea III. SARCINI .

Inscrieri privind dezmembramintele dreptului de proprietate, drepturi reale de garanție și sarcini	Referințe
NU SUNT	

Teren

Nr cadastral	Suprafața (mp)*	Observații / Referințe
	7.500	

* Suprafața este determinată în planul de proiecție Stereo 70.



Date referitoare la teren

Crt	Categorie folosință	Intravilan	Suprafața (mp)	Tarla	Parcelă	Nr. topo	Observații / Referințe
1	arabil	NU	6.417	26	571/49	-	
2	arabil	DA	1.083	26	571/49	-	INTRAVILAN PUG

Lungime Segmente

1) Valorile lungimilor segmentelor sunt obținute din proiecție în plan.

Punct început	X / Y	Punct sfârșit	X / Y	Lungime segment (** (m))
1	600.441,981 727.825,258	2	600.443,238 727.824,17	1.663
2	600.443,238 727.824,17	3	600.455,39 727.814,152	15.749
3	600.455,39 727.814,152	4	600.457,385 727.811,871	3.03
4	600.457,385 727.811,871	5	600.752,452 728.041,025	373.599

Punct început	X / Y	Punct sfârșit	X / Y	Lungime segment (** (m)
5	600.752,452 728.041,025	6	600.738,927 728.055,871	20.084
6	600.738,927 728.055,871	1	600.441,981 727.825,258	375.978

** Lungimile segmentelor sunt determinate în planul de proiecție Stereo 70 și sunt rotunjite la 1 milimetru.

*** Distanța dintre puncte este formată din segmente cumulate ce sunt mai mici decât valoarea 1 milimetru.

Neutilizabil în Circuitul Civil

**DATE DESPRE IMOBILUL NR. 1713**

Oficiul de Cadastru și Publicitate Imobiliară BOTOSANI
Biroul de Cadastru și Publicitate Imobiliară Dorohoi

A. Partea I. Descrierea imobilului

TEREN Extravilan

Adresa: Jud. Botosani

Nr. Crt	Nr cadastral Nr. topografic	Suprafața* (mp)	Observații / Referințe
A1		1.700	Sector cadastral:32 Teren neimprejmuit;

B. Partea II. Proprietari și acte

Inscrieri privitoare la dreptul de proprietate și alte drepturi reale	Referințe
/	
Act Administrativ nr. 130290, din 18/03/2003 emis de CJSIPT BOTOSANI (Titlu proprietate);	
B1	A1
Intabulare, drept de PROPRIETATE, dobandit prin Reconstituire, cota actuala 1/1, cota initiala 1/1	
1) FILIP CONSTANTIN, Lipsa C.N.P. 2) LEONTI CONSTANTIN, Lipsa C.N.P. 3) FILIP IOAN, Lipsa C.N.P. 4) LEONTI ASPAZIA, Lipsa C.N.P. 5) LEONTI IOAN, Lipsa C.N.P. 6) FILIP GHEORGHE, Lipsa C.N.P. 7) FILIP MIHAI, Lipsa C.N.P. 8) FILIP VERONA, Lipsa C.N.P. 9) ACIOBANITEI ANICA, Lipsa C.N.P.	

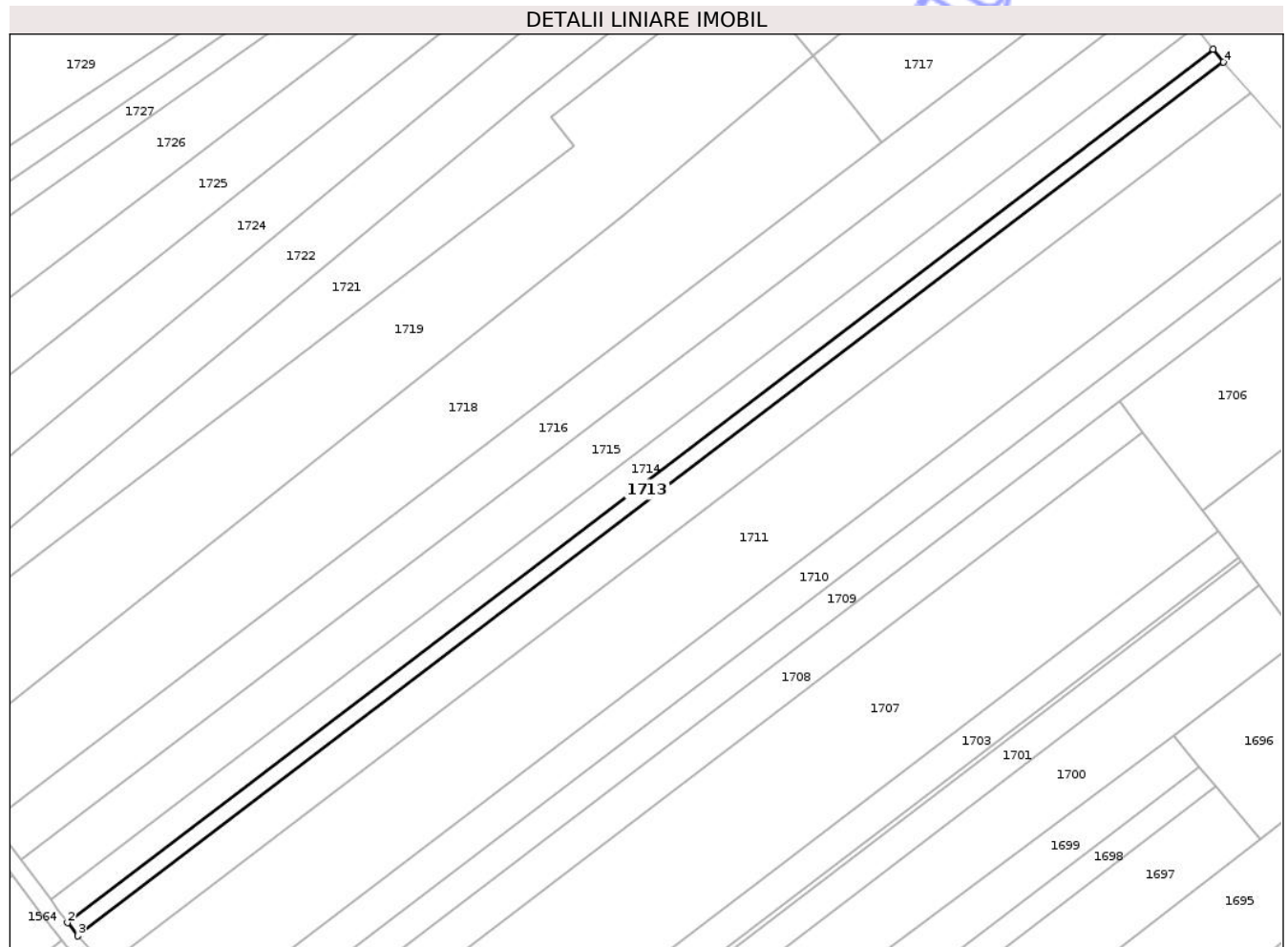
C. Partea III. SARCINI .

Inscrieri privind dezmembramintele dreptului de proprietate, drepturi reale de garanție și sarcini	Referințe
NU SUNT	

Teren

Nr cadastral	Suprafața (mp)*	Observații / Referințe
	1.700	

* Suprafața este determinată în planul de proiecție Stereo 70.



Date referitoare la teren

Crt	Categorie folosință	Intra vilan	Suprafața (mp)	Tarla	Parcelă	Nr. topo	Observații / Referințe
1	arabil	NU	1.700	26	571/18	-	

Lungime Segmente

1) Valorile lungimilor segmentelor sunt obținute din proiecție în plan.

Punct început	X / Y	Punct sfârșit	X / Y	Lungime segment (** (m)
1	600.537,601 728.284,588	2	600.233,006 728.052,555	382.906
2	600.233,006 728.052,555	3	600.235,767 728.049,077	4.44
3	600.235,767 728.049,077	4	600.540,389 728.281,131	382.941
4	600.540,389 728.281,131	1	600.537,601 728.284,588	4.441

** Lungimile segmentelor sunt determinate în planul de proiecție Stereo 70 și sunt rotunjite la 1 milimetru.

*** Distanța dintre puncte este formată din segmente cumulate ce sunt mai mici decât valoarea 1 milimetru.

Neutilizabil în Circuitul
Civil

**DATE DESPRE IMOBILUL NR. 1714**

Oficiul de Cadastru și Publicitate Imobiliară BOTOSANI
Biroul de Cadastru și Publicitate Imobiliară Dorohoi

A. Partea I. Descrierea imobilului

TEREN Extravilan

Adresa: Jud. Botosani

Nr. Crt	Nr cadastral Nr. topografic	Suprafața* (mp)	Observații / Referințe
A1		2.900	Sector cadastral:32 Teren neimprejmuit;

B. Partea II. Proprietari și acte

Inscrieri privitoare la dreptul de proprietate și alte drepturi reale	Referințe
/	
Act Administrativ nr. 66015, din 29/08/1999 emis de CJSIPT BOTOSANI (Titlu proprietate);	
B1	A1
Intabulare, drept de PROPRIETATE, dobandit prin Reconstituire, cota actuala 1/1, cota initiala 1/1	
1) CIUBOTARIU VASILE, Lipsa C.N.P.	
2) DINCA MARIA, Lipsa C.N.P.	
3) VARVAROIU ELENA, Lipsa C.N.P.	


C. Partea III. SARCINI .

Inscrieri privind dezmembramintele dreptului de proprietate, drepturi reale de garanție și sarcini	Referințe
NU SUNT	

Teren

Nr cadastral	Suprafața (mp)*	Observații / Referințe
	2.900	

* Suprafața este determinată în planul de proiecție Stereo 70.



Date referitoare la teren

Crt	Categorie folosință	Intra vilan	Suprafața (mp)	Tarla	Parcelă	Nr. topo	Observații / Referințe
1	arabil	NU	2.900	26	571/17	-	

Lungime Segmente

1) Valorile lungimilor segmentelor sunt obținute din proiecție în plan.

Punct început	X / Y	Punct sfârșit	X / Y	Lungime segment (** (m)
1	600.228,527 728.058,665	2	600.230,133 728.056,176	2.963
2	600.230,133 728.056,176	3	600.233,006 728.052,555	4.622
3	600.233,006 728.052,555	4	600.537,601 728.284,588	382.906
4	600.537,601 728.284,588	5	600.532,844 728.290,488	7.578
5	600.532,844 728.290,488	1	600.228,527 728.058,665	382.558

** Lungimile segmentelor sunt determinate în planul de proiecție Stereo 70 și sunt rotunjite la 1 milimetru.

*** Distanța dintre puncte este formată din segmente cumulate ce sunt mai mici decât valoarea 1 milimetru.

Neutilizabil în Circuitul
Civil

**DATE DESPRE IMOBILUL NR. 1715**

Oficiul de Cadastru și Publicitate Imobiliară BOTOSANI
Biroul de Cadastru și Publicitate Imobiliară Dorohoi

A. Partea I. Descrierea imobilului

TEREN Extravilan

Adresa: Jud. Botosani

Nr. Crt	Nr cadastral Nr. topografic	Suprafața* (mp)	Observații / Referințe
A1		5.000	Sector cadastral:32 Teren neimprejmuit;

B. Partea II. Proprietari și acte

Inscrieri privitoare la dreptul de proprietate și alte drepturi reale	Referințe
/	
Act Administrativ nr. 119512, din 22/09/2002 emis de CJSIPT BOTOSANI (Titlu proprietate);	
B1	A1
Intabulare, drept de PROPRIETATE, dobandit prin Reconstituire, cota actuala 1/1, cota initiala 1/1 1) SECRIERIU PETRU, Lipsa C.N.P.	

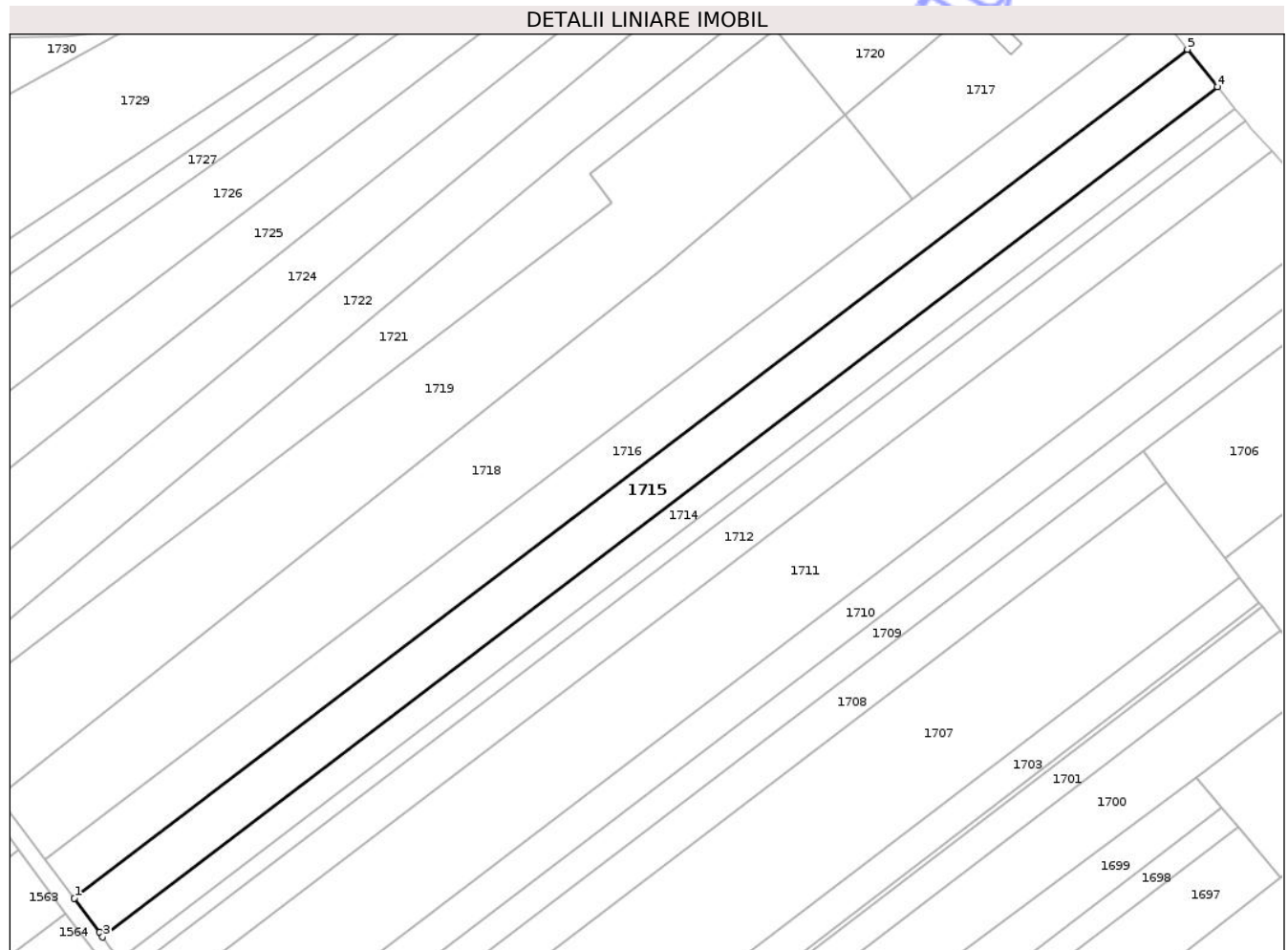
C. Partea III. SARCINI .

Inscrieri privind dezmembramintele dreptului de proprietate, drepturi reale de garanție și sarcini	Referințe
NU SUNT	

Teren

Nr cadastral	Suprafața (mp)*	Observații / Referințe
	5.000	

* Suprafața este determinată în planul de proiecție Stereo 70.



Date referitoare la teren

Crt	Categorie folosință	Intra vilan	Suprafața (mp)	Tarla	Parcelă	Nr. topo	Observații / Referințe
1	arabil	NU	5.000	26	571/16	-	

Lungime Segmente

1) Valorile lungimilor segmentelor sunt obținute din proiecție în plan.

Punct început	X / Y	Punct sfârșit	X / Y	Lungime segment (** (m)
1	600.220,772 728.069,203	2	600.227,709 728.059,934	11.577
2	600.227,709 728.059,934	3	600.228,527 728.058,665	1.51
3	600.228,527 728.058,665	4	600.532,844 728.290,488	382.558
4	600.532,844 728.290,488	5	600.524,63 728.300,675	13.086
5	600.524,63 728.300,675	1	600.220,772 728.069,203	381.98

** Lungimile segmentelor sunt determinate în planul de proiecție Stereo 70 și sunt rotunjite la 1 milimetru.

*** Distanța dintre puncte este formată din segmente cumulate ce sunt mai mici decât valoarea 1 milimetru.

Neutilizabil în Circuitul
Civil

**DATE DESPRE IMOBILUL NR. 1716**

Oficiul de Cadastru și Publicitate Imobiliară BOTOSANI
Biroul de Cadastru și Publicitate Imobiliară Dorohoi

A. Partea I. Descrierea imobilului

TEREN Necunoscut

Adresa: Loc. Hulubesti, Nr. ,, Jud. Botosani

Nr. Crt	Nr cadastral Nr. topografic	Suprafața* (mp)	Observații / Referințe
A1		5.000	Sector cadastral:32 Teren neimprejmuit; Conform titlului de proprietate imobilul se afla in parcelele 531/257

B. Partea II. Proprietari și acte

Inscrieri privitoare la dreptul de proprietate și alte drepturi reale		Referințe
/		
Act Administrativ nr. 119511, din 22/09/2002 emis de CJSIPT BOTOSANI (Titlu proprietate);		
B1	Intabulare, drept de PROPRIETATE, dobandit prin Reconstituire, cota actuala 1/1, cota initiala 1/1 1) SECRETARIU VIRGINIA , Lipsa C.N.P.	A1

C. Partea III. SARCINI .

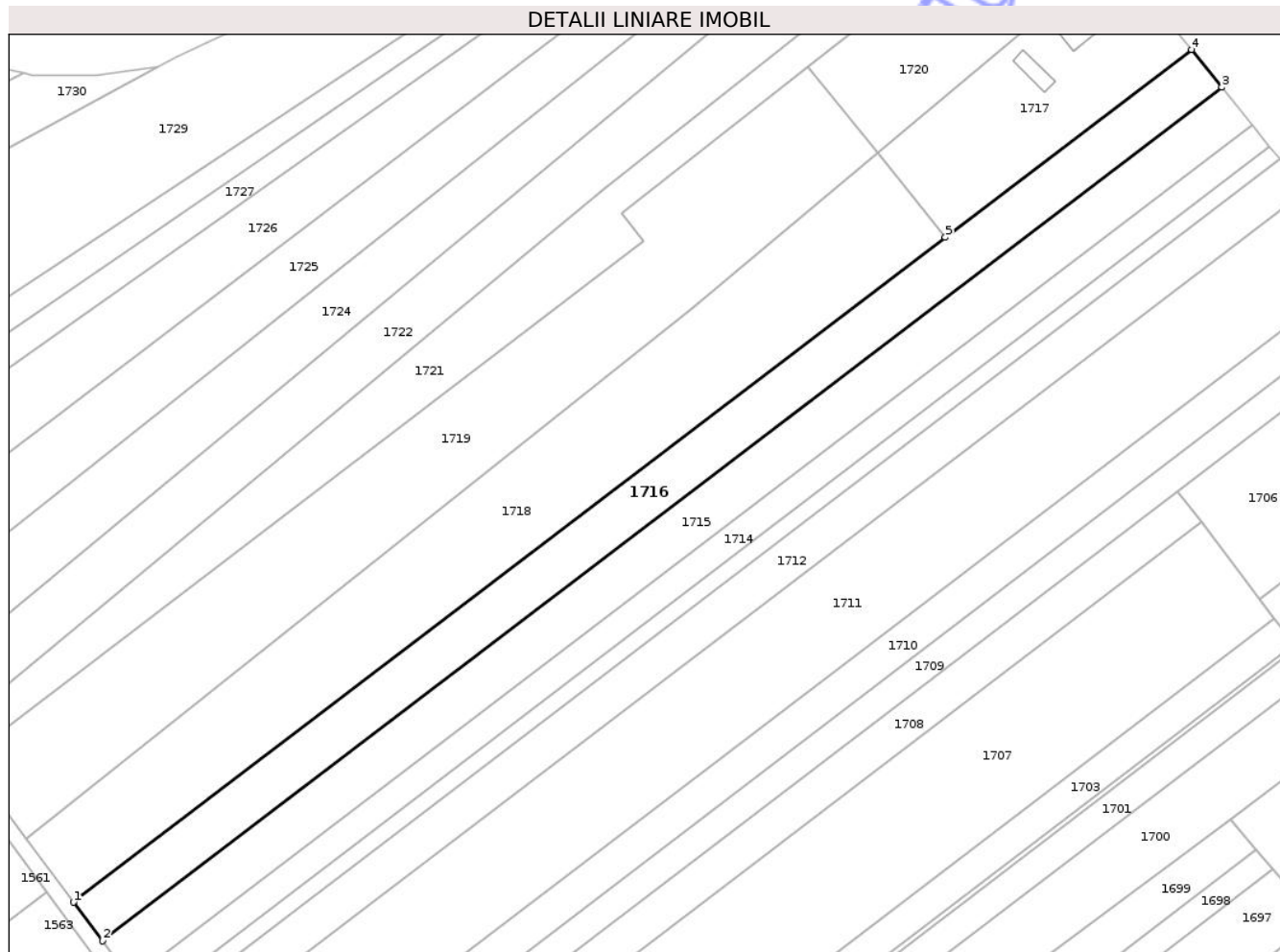
Inscrieri privind dezmembramintele dreptului de proprietate, drepturi reale de garanție și sarcini	Referințe
NU SUNT	

Anexa Nr. 1 La Partea I

Teren

Nr cadastral	Suprafața (mp)*	Observații / Referințe
	5.000	Conform titlului de proprietate imobilul se afla in parcelele 531/257

* Suprafața este determinată în planul de proiecție Stereo 70.



Date referitoare la teren

Crt	Categorie folosință	Intravilan	Suprafața (mp)	Tarla	Parcelă	Nr. topo	Observații / Referințe
1	arabil	NU	4.200	26	571	-	
2	arabil	DA	800	26	571	-	INTRAVILAN PUG

Lungime Segmente

1) Valorile lungimilor segmentelor sunt obținute din proiecție în plan.

Punct început	X / Y	Punct sfârșit	X / Y	Lungime segment (** (m)
1	600.212,924 728.079,69	2	600.220,772 728.069,203	13.098
2	600.220,772 728.069,203	3	600.524,63 728.300,675	381.98
3	600.524,63 728.300,675	4	600.516,405 728.310,875	13.103
4	600.516,405 728.310,875	5	600.449,553 728.259,948	84.041

Punct început	X / Y	Punct sfârșit	X / Y	Lungime segment (** (m)
5	600.449,553 728.259,948	1	600.212,924 728.079,69	297.466

** Lungimile segmentelor sunt determinate în planul de proiecție Stereo 70 și sunt rotunjite la 1 milimetru.

*** Distanța dintre puncte este formată din segmente cumulate ce sunt mai mici decât valoarea 1 milimetru.

Neutilizabil în Circuitul Civil

**DATE DESPRE IMOBILUL NR. 1717**

Oficiul de Cadastru și Publicitate Imobiliară BOTOSANI
Biroul de Cadastru și Publicitate Imobiliară Dorohoi

A. Partea I. Descrierea imobilului

TEREN Intravilan

Adresa: Loc. Hulubesti, Str Câmpului, Nr. 4, Jud. Botosani

Nr. Crt	Nr cadastral Nr. topografic	Suprafața* (mp)	Observații / Referințe
A1	52700	2.634	Sector cadastral:32 Teren neimprejmuit;

Construcții

Crt	Nr cadastral Nr. topografic	Adresa	Observații / Referințe
A1.1	52700-C1	Loc. Hulubesti, Str Câmpului, Nr. 4, Jud. Botosani	Nr. niveluri:1; S. construita la sol:114 mp; Locuință, parter, an 1956, Sc=Scd=114mp.
A1.2	52700-C2	Loc. Hulubesti, Str Câmpului, Nr. 4, Jud. Botosani	Nr. niveluri:1; S. construita la sol:49 mp; Anexă, parter, an 1958, Sc=Scd=49mp.

B. Partea II. Proprietari și acte

Inscrieri privitoare la dreptul de proprietate și alte drepturi reale	Referințe
27297 / 11/07/2025	
Act Notarial nr. 876, din 10/07/2025 emis de SPN Teodorescu Dorina-Pricop Luiza;	
B6 Intabulare, drept de PROPRIETATE, dobandit prin Conventie, cota actuala 1/1, cota initiala 1/1 1) PRISACARIU MARIUS-BOGDAN, bun propriu	A1, A1.1, A1.2

C. Partea III. SARCINI .

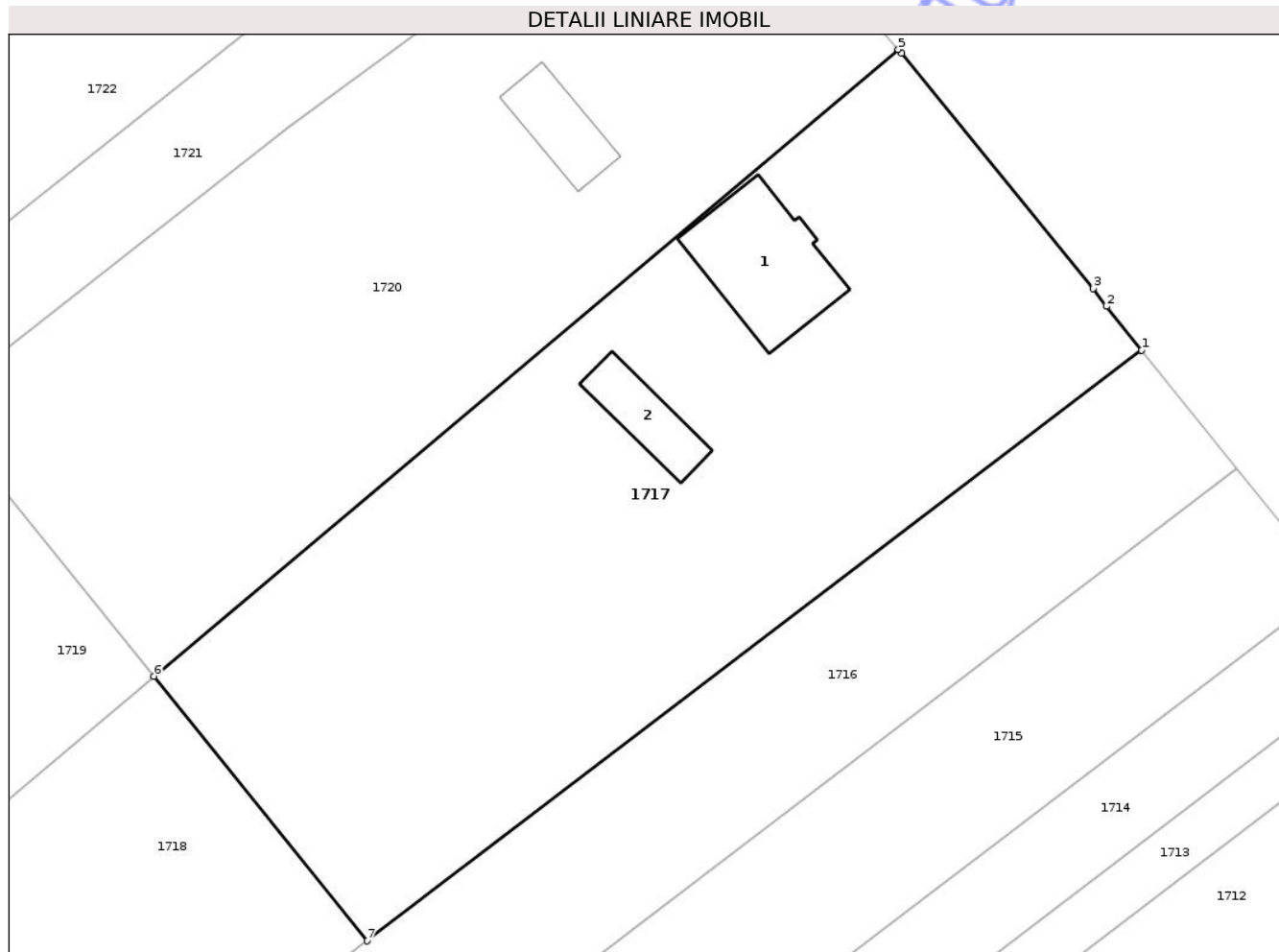
Inscrieri privind dezmembramintele dreptului de proprietate, drepturi reale de garanție și sarcini	Referințe
NU SUNT	

Anexa Nr. 1 La Partea I

Teren

Nr cadastral	Suprafața (mp)*	Observații / Referințe
52700	2.634	

* Suprafața este determinată în planul de proiecție Stereo 70.



Date referitoare la teren

Crt	Categorie folosință	Intravilan	Suprafața (mp)	Tarla	Parcelă	Nr. topo	Observații / Referințe
1	arabil	DA	1.215	26	201	-	
2	livada	DA	555	26	201	-	
3	curți construcții	DA	864	26	201	-	

Date referitoare la construcții

Crt	Număr	Destinație construcție	Supraf. (mp)	Situație juridică	Observații / Referințe
A1.1	52700-C1	construcții de locuințe	114	Cu acte	Nr. niveluri:1; S. construită la sol:114 mp; Locuință, parter, an 1956, Sc=Scd=114mp.
A1.2	52700-C2	construcții anexa	49	Cu acte	Nr. niveluri:1; S. construită la sol:49 mp; Anexă, parter, an 1958, Sc=Scd=49mp.

Lungime Segmente

1) Valorile lungimilor segmentelor sunt obținute din proiecție în plan.

Punct început	X / Y	Punct sfârșit	X / Y	Lungime segment (** (m)
1	600.516,405 728.310,875	2	600.513,362 728.314,649	4.848

Punct început	X / Y	Punct sfârșit	X / Y	Lungime segment (** (m)
2	600.513,362 728.314,649	3	600.512,234 728.316,186	1.906
3	600.512,234 728.316,186	4	600.495,668 728.336,48	26.197
4	600.495,668 728.336,48	5	600.495,397 728.336,793	0.414
5	600.495,397 728.336,793	6	600.431,123 728.282,762	83.967
6	600.431,123 728.282,762	7	600.449,553 728.259,948	29.327
7	600.449,553 728.259,948	1	600.516,405 728.310,875	84.041

** Lungimile segmentelor sunt determinate în planul de proiecție Stereo 70 și sunt rotunjite la 1 milimetru.

*** Distanța dintre puncte este formată din segmente cumulate ce sunt mai mici decât valoarea 1 milimetru.

Neutilizabil în Circuitul Civil



DATE DESPRE IMOBILUL NR. 1718

Oficiul de Cadastru și Publicitate Imobiliară BOTOSANI
Biroul de Cadastru și Publicitate Imobiliară Dorohoi

A. Partea I. Descrierea imobilului

TEREN Necunoscut

Adresa: Loc. Hulubesti, Str Câmpului, Nr. 4, Jud. Botosani

Nr. Crt	Nr cadastral Nr. topografic	Suprafața* (mp)	Observații / Referințe
A1	52701	7.344	Sector cadastral:32 Teren neimprejmuit;

B. Partea II. Proprietari și acte

Inscrieri privitoare la dreptul de proprietate și alte drepturi reale	Referințe
27249 / 11/07/2025	
Act Notarial nr. 69, din 22/04/2010 emis de BNPA„Teodorescu Dorina- Pricop Luiza”, Dorohoi;	
B2	Intabulare, drept de PROPRIETATE, dobandit prin Succesiune, cota actuala 1/2, cota initiala 1/2
	1) NISTOR MARIOARA , bun propriu
	<i>OBSERVATII: pozitie transcrisa din CF 52662/Pomârla, inscrisa prin incheierea nr. 46011 din 11/12/2024;</i>
Act Notarial nr. 315, din 10/03/2025 emis de SPN Teodorescu Dorina-Pricop Luiza (Act de partaj);	
B3	Intabulare, drept de PROPRIETATE, dobandit prin lesire Din Indiviziune, cota actuala 1/2, cota initiala 1/2
	1) NISTOR MARIOARA , bun propriu
	<i>OBSERVATII: pozitie transcrisa din CF 52662/Pomârla, inscrisa prin incheierea nr. 8609 din 12/03/2025;</i>

C. Partea III. SARCINI .

Inscrieri privind dezmembramintele dreptului de proprietate, drepturi reale de garanție și sarcini	Referințe
NU SUNT	

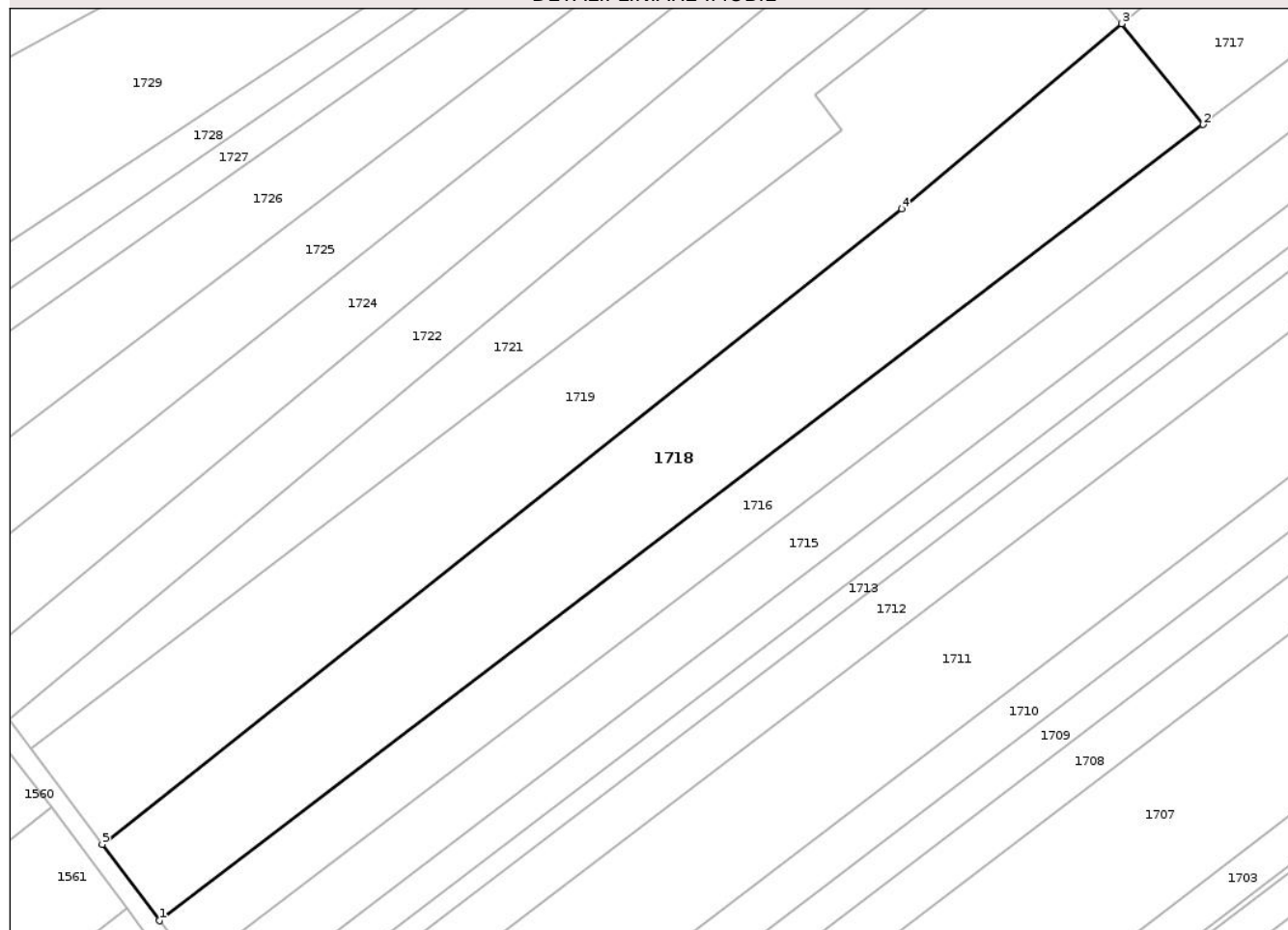
Anexa Nr. 1 La Partea I

Teren

Nr cadastral	Suprafața (mp)*	Observații / Referințe
52701	7.344	

* Suprafața este determinată în planul de proiecție Stereo 70.

DETALII LINIARE IMOBIL



Date referitoare la teren

Crt	Categorie folosință	Intra vilan	Suprafața (mp)	Tarla	Parcelă	Nr. topo	Observații / Referințe
1	arabil	DA	1.972	26	201	-	
2	vie	DA	372	26	201	-	
3	arabil	NU	5.000	26	571/157	-	

Lungime Segmente

1) Valorile lungimilor segmentelor sunt obținute din proiecție în plan.

Punct început	X / Y	Punct sfârșit	X / Y	Lungime segment (** (m)
1	600.212,924 728.079,69	2	600.449,553 728.259,948	297.466
2	600.449,553 728.259,948	3	600.431,123 728.282,762	29.327
3	600.431,123 728.282,762	4	600.381,223 728.240,813	65.19
4	600.381,223 728.240,813	5	600.200,005 728.096,954	231.377

Punct început	X / Y	Punct sfârșit	X / Y	Lungime segment (** (m)
5	600.200,005 728.096,954	1	600.212,924 728.079,69	21.563

** Lungimile segmentelor sunt determinate în planul de proiecție Stereo 70 și sunt rotunjite la 1 milimetru.

*** Distanța dintre puncte este formată din segmente cumulate ce sunt mai mici decât valoarea 1 milimetru.

Neutilizabil în Circuitul Civil

**DATE DESPRE IMOBILUL NR. 1719**

Oficiul de Cadastru și Publicitate Imobiliară BOTOSANI
Biroul de Cadastru și Publicitate Imobiliară Dorohoi

A. Partea I. Descrierea imobilului

TEREN Necunoscut

Adresa: Loc. Hulubesti, Nr. ,, Jud. Botosani

Nr. Crt	Nr cadastral Nr. topografic	Suprafața* (mp)	Observații / Referințe
A1	52703	7.775	Sector cadastral:32 Teren neimprejmuit;

B. Partea II. Proprietari și acte

Inscrieri privitoare la dreptul de proprietate și alte drepturi reale	Referințe
27259 / 11/07/2025	
Act Notarial nr. 874, din 10/07/2025 emis de SPN TEODORESCU DORINA - PRICOP LUIZA;	
B8	A1
Intabulare, drept de PROPRIETATE, dobandit prin Conventie, cota actuala 1/1, cota initiala 1/1 1) GORCEA MARIA, bun propriu	

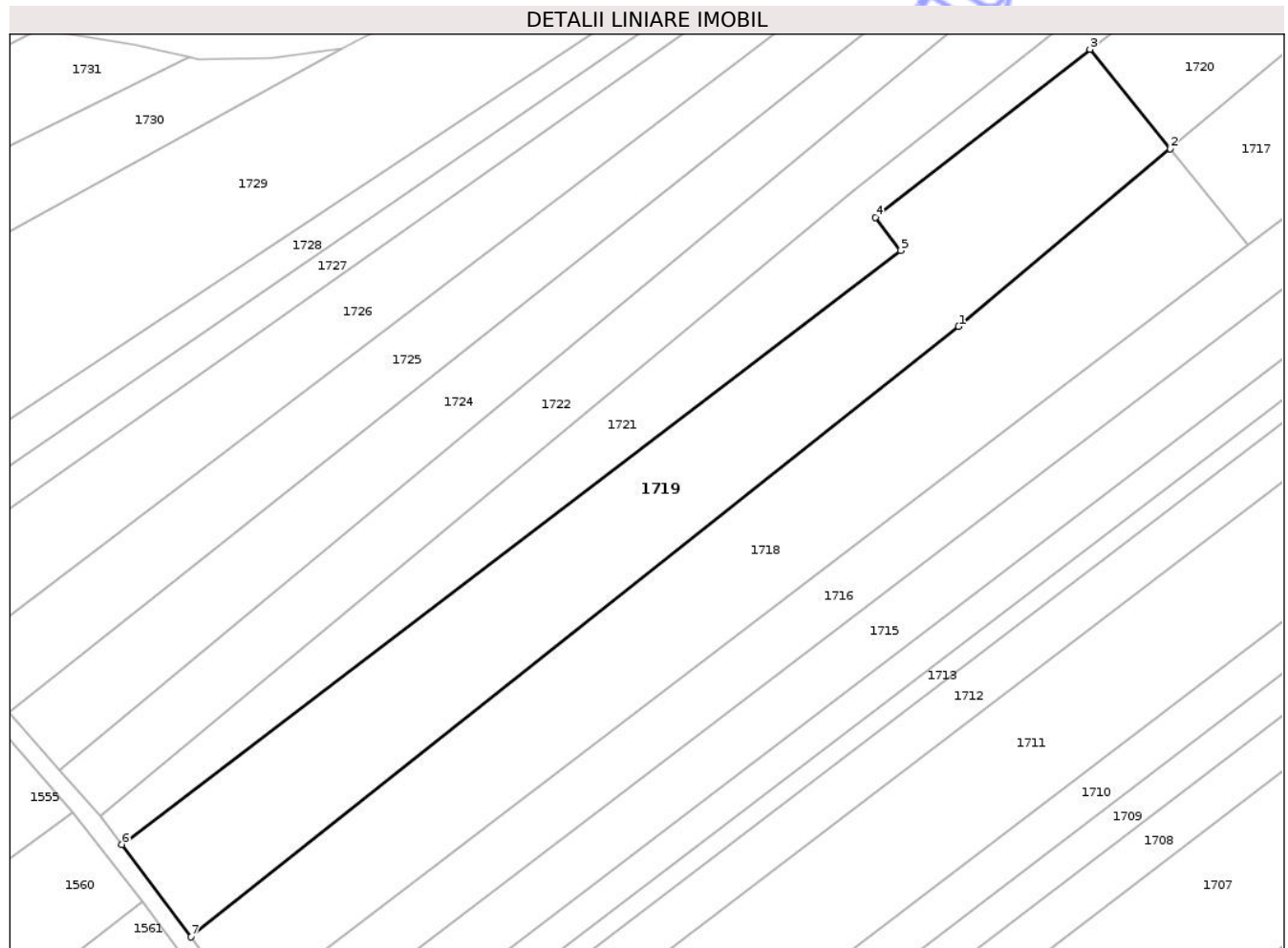
C. Partea III. SARCINI .

Inscrieri privind dezmembramintele dreptului de proprietate, drepturi reale de garanție și sarcini	Referințe
NU SUNT	

Teren

Nr cadastral	Suprafața (mp)*	Observații / Referințe
52703	7.775	

* Suprafața este determinată în planul de proiecție Stereo 70.



Date referitoare la teren

Crt	Categorie folosință	Intra vilan	Suprafața (mp)	Tarla	Parcelă	Nr. topo	Observații / Referințe
1	arabil	DA	2.102	26	200	-	
2	vie	DA	473	26	200	-	
3	arabil	NU	5.200	26	571/13	-	

Lungime Segmente

1) Valorile lungimilor segmentelor sunt obținute din proiecție în plan.

Punct început	X / Y	Punct sfârșit	X / Y	Lungime segment (** (m)
1	600.381,223 728.240,813	2	600.431,123 728.282,762	65.19
2	600.431,123 728.282,762	3	600.412,21 728.306,173	30.097
3	600.412,21 728.306,173	4	600.361,606 728.266,565	64.263
4	600.361,606 728.266,565	5	600.367,542 728.258,772	9.796

Punct început	X / Y	Punct sfârșit	X / Y	Lungime segment (** (m)
5	600.367,542 728.258,772	6	600.183,708 728.118,732	231.098
6	600.183,708 728.118,732	7	600.200,005 728.096,954	27.2
7	600.200,005 728.096,954	1	600.381,223 728.240,813	231.377

** Lungimile segmentelor sunt determinate în planul de proiecție Stereo 70 și sunt rotunjite la 1 milimetru.

*** Distanța dintre puncte este formată din segmente cumulate ce sunt mai mici decât valoarea 1 milimetru.

Neutilizabil în Circuitul Civil

**DATE DESPRE IMOBILUL NR. 1720**

Oficiul de Cadastru și Publicitate Imobiliară BOTOSANI
Biroul de Cadastru și Publicitate Imobiliară Dorohoi

A. Partea I. Descrierea imobilului

TEREN Intravilan

Adresa: Loc. Hulubesti, Nr. ,, Jud. Botosani

Nr. Crt	Nr cadastral Nr. topografic	Suprafața* (mp)	Observații / Referințe
A1	52702	2.366	Sector cadastral:32 Teren neimprejmuit;

Construcții

Crt	Nr cadastral Nr. topografic	Adresa	Observații / Referințe
A1.1	52702-C1	Loc. Hulubesti, Jud. Botosani	Nr. niveluri:1; S. construita la sol:51 mp; Locuință, parter, an 1931, Sc=Scd=51mp.

B. Partea II. Proprietari și acte

Inscrieri privitoare la dreptul de proprietate și alte drepturi reale		Referințe
27274 / 11/07/2025		
Act Notarial nr. 876, din 10/07/2025 emis de SPN Teodorescu Dorina-Pricop Luiza;		
B11	Intabulare, drept de PROPRIETATE, dobandit prin Conventie, cota actuala 1/1, cota initiala 1/1 1) PRISACARIU MARIUS-BOGDAN, bun propriu	A1, A1.1

C. Partea III. SARCINI .

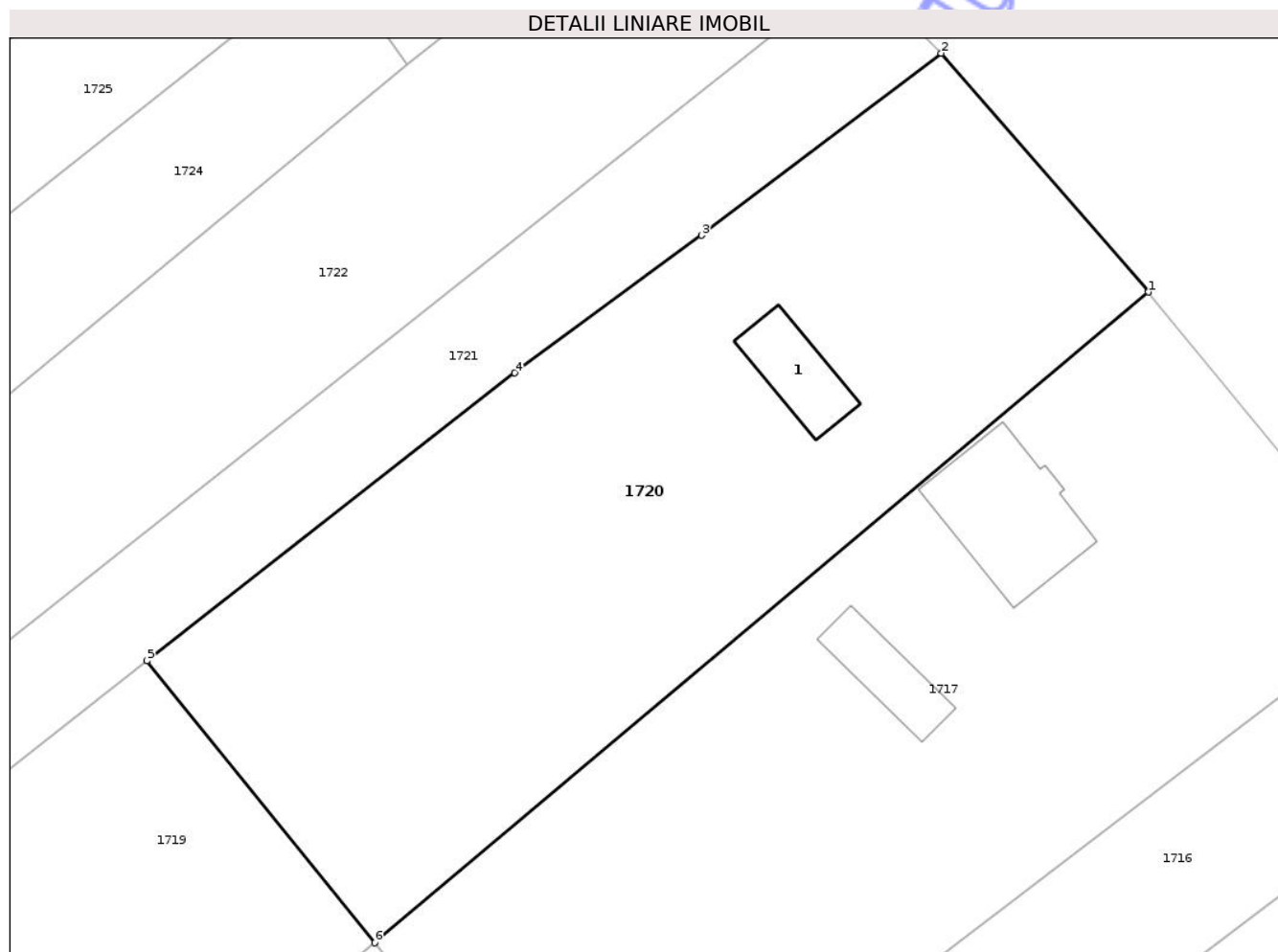
Inscrieri privind dezmembramintele dreptului de proprietate, drepturi reale de garanție și sarcini	Referințe
NU SUNT	

Anexa Nr. 1 La Partea I

Teren

Nr cadastral	Suprafața (mp)*	Observații / Referințe
52702	2.366	

* Suprafața este determinată în planul de proiecție Stereo 70.



Date referitoare la teren

Crt	Categorie folosință	Intra vilan	Suprafața (mp)	Tarla	Parcelă	Nr. topo	Observații / Referințe
1	arabil	DA	354	26	200	-	
2	faneata	DA	987	26	200	-	
3	curți construcții	DA	1.025	26	200	-	

Date referitoare la construcții

Crt	Număr	Destinație construcție	Supraf. (mp)	Situație juridică	Observații / Referințe
A1.1	52702-C1	construcții de locuințe	51	Cu acte	Nr. niveluri:1; S. construita la sol:51 mp; Locuință, parter, an 1931, Sc=Scd=51mp.

Lungime Segmente

1) Valorile lungimilor segmentelor sunt obținute din proiecție în plan.

Punct început	X / Y	Punct sfârșit	X / Y	Lungime segment (** (m)
1	600.495,397 728.336,793	2	600.478,201 728.356,618	26.244
2	600.478,201 728.356,618	3	600.458,275 728.341,498	25.014

Punct început	X / Y	Punct sfârșit	X / Y	Lungime segment (** (m)
3	600.458,275 728.341,498	4	600.442,75 728.330,077	19.273
4	600.442,75 728.330,077	5	600.412,21 728.306,173	38.781
5	600.412,21 728.306,173	6	600.431,123 728.282,762	30.097
6	600.431,123 728.282,762	1	600.495,397 728.336,793	83.967

** Lungimile segmentelor sunt determinate în planul de proiecție Stereo 70 și sunt rotunjite la 1 milimetru.

*** Distanța dintre puncte este formată din segmente cumulate ce sunt mai mici decât valoarea 1 milimetru.

Neutilizabil în Circuitul Civil

**DATE DESPRE IMOBILUL NR. 1721**

Oficiul de Cadastru și Publicitate Imobiliară BOTOSANI
Biroul de Cadastru și Publicitate Imobiliară Dorohoi

A. Partea I. Descrierea imobilului

TEREN Necunoscut

Nr. topografic: ,

Adresa: Loc. Hulubesti, Nr. ,, Jud. Botosani

Nr. Crt	Nr cadastral Nr. topografic	Suprafața* (mp)	Observații / Referințe
A1	52687	4.300	Sector cadastral:32 Teren neimprejmuit; Conform titlului de proprietate imobilul se afla in parcelele 571/11

B. Partea II. Proprietari și acte

Inscrieri privitoare la dreptul de proprietate și alte drepturi reale		Referințe
8971 / 14/03/2025		
Act Notarial nr. 230, din 10/09/2015 emis de SPN TEODORESCU DORINA-PRICOP LUIZA;		
B2	Intabulare, drept de PROPRIETATE, dobandit prin Succesiune, cota actuala 1/2, cota initiala 1/2 1) FURTUNA NICULINA-ANGELUTA, bun propriu	A1
B3	Intabulare, drept de PROPRIETATE, dobandit prin Succesiune, cota actuala 1/2, cota initiala 1/2 1) CIUBOTARU DANIELA-VALUTA, bun propriu	A1

C. Partea III. SARCINI .

Inscrieri privind dezmembramintele dreptului de proprietate, drepturi reale de garanție și sarcini	Referințe
NU SUNT	

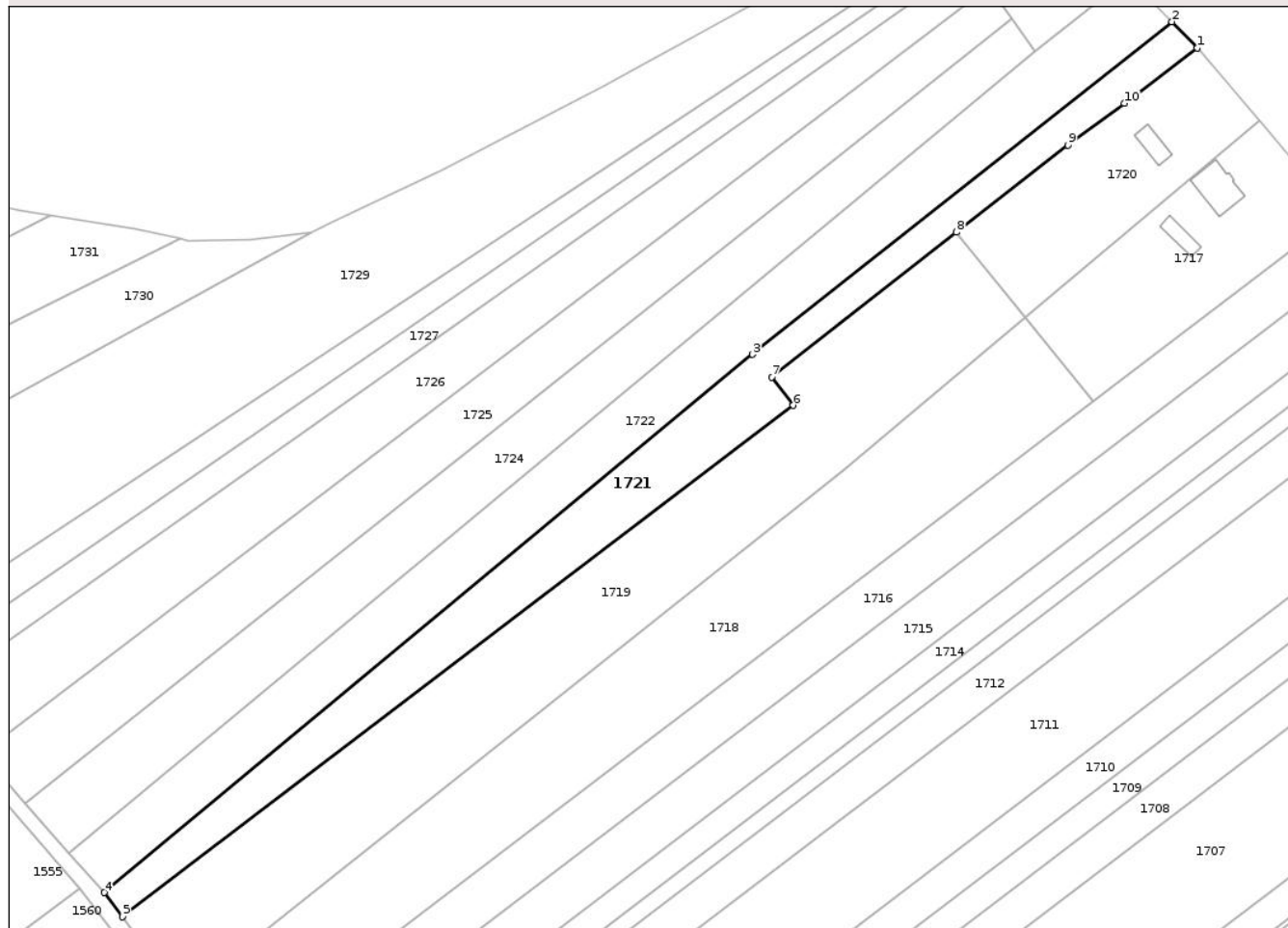
Anexa Nr. 1 La Partea I

Teren

Nr cadastral	Suprafața (mp)*	Observații / Referințe
52687	4.300	Conform titlului de proprietate imobilul se afla in parcelele 571/11

* Suprafața este determinată în planul de proiecție Stereo 70.

DETALII LINIARE IMOBIL



Date referitoare la teren

Crt	Categorie folosință	Intravilan	Suprafața (mp)	Tarla	Parcelă	Nr. topo	Observații / Referințe
1	arabil	NU	3.050	26	571/11	-	
2	arabil	DA	550	26	571/11	-	INTRAVILAN PUG
3	arabil	DA	700	26	200	-	

Lungime Segmente

1) Valorile lungimilor segmentelor sunt obținute din proiecție în plan.

Punct început	X / Y	Punct sfârșit	X / Y	Lungime segment (** (m)
1	600.478,201 728.356,618	2	600.471,277 728.363,833	10.0
2	600.471,277 728.363,833	3	600.356,366 728.272,736	146.64
3	600.356,366 728.272,736	4	600.178,761 728.125,342	230.8
4	600.178,761 728.125,342	5	600.183,708 728.118,732	8.256

Punct început	X / Y	Punct sfârșit	X / Y	Lungime segment (** (m)
5	600.183,708 728.118,732	6	600.367,542 728.258,772	231.098
6	600.367,542 728.258,772	7	600.361,606 728.266,565	9.796
7	600.361,606 728.266,565	8	600.412,21 728.306,174	64.263
8	600.412,21 728.306,174	9	600.442,75 728.330,077	38.781
9	600.442,75 728.330,077	10	600.458,275 728.341,498	19.273
10	600.458,275 728.341,498	1	600.478,201 728.356,618	25.014

** Lungimile segmentelor sunt determinate în planul de proiecție Stereo 70 și sunt rotunjite la 1 milimetru.

*** Distanța dintre puncte este formată din segmente cumulate ce sunt mai mici decât valoarea 1 milimetru.

Neutilizabil în Circuitul Civil

**DATE DESPRE IMOBILUL NR. 1722**

Oficiul de Cadastru și Publicitate Imobiliară BOTOSANI
Biroul de Cadastru și Publicitate Imobiliară Dorohoi

A. Partea I. Descrierea imobilului

TEREN Necunoscut

Nr. topografic: ,

Adresa: Loc. Hulubesti, Nr. ,, Jud. Botosani

Nr. Crt	Nr cadastral Nr. topografic	Suprafața* (mp)	Observații / Referințe
A1	51173	5.700	Sector cadastral:32 Teren neimprejmuit;

B. Partea II. Proprietari și acte

Inscrieri privitoare la dreptul de proprietate și alte drepturi reale	Referințe
31212 / 08/10/2019	
Act Notarial nr. 98, din 13/11/2018 emis de BIN Alexandru Amarie;	
B2 Intabulare, drept de PROPRIETATE, dobandit prin Succesiune, cota actuala 1/1, cota initiala 1/1 1) ILUCA MARGARETA, bun propriu	A1

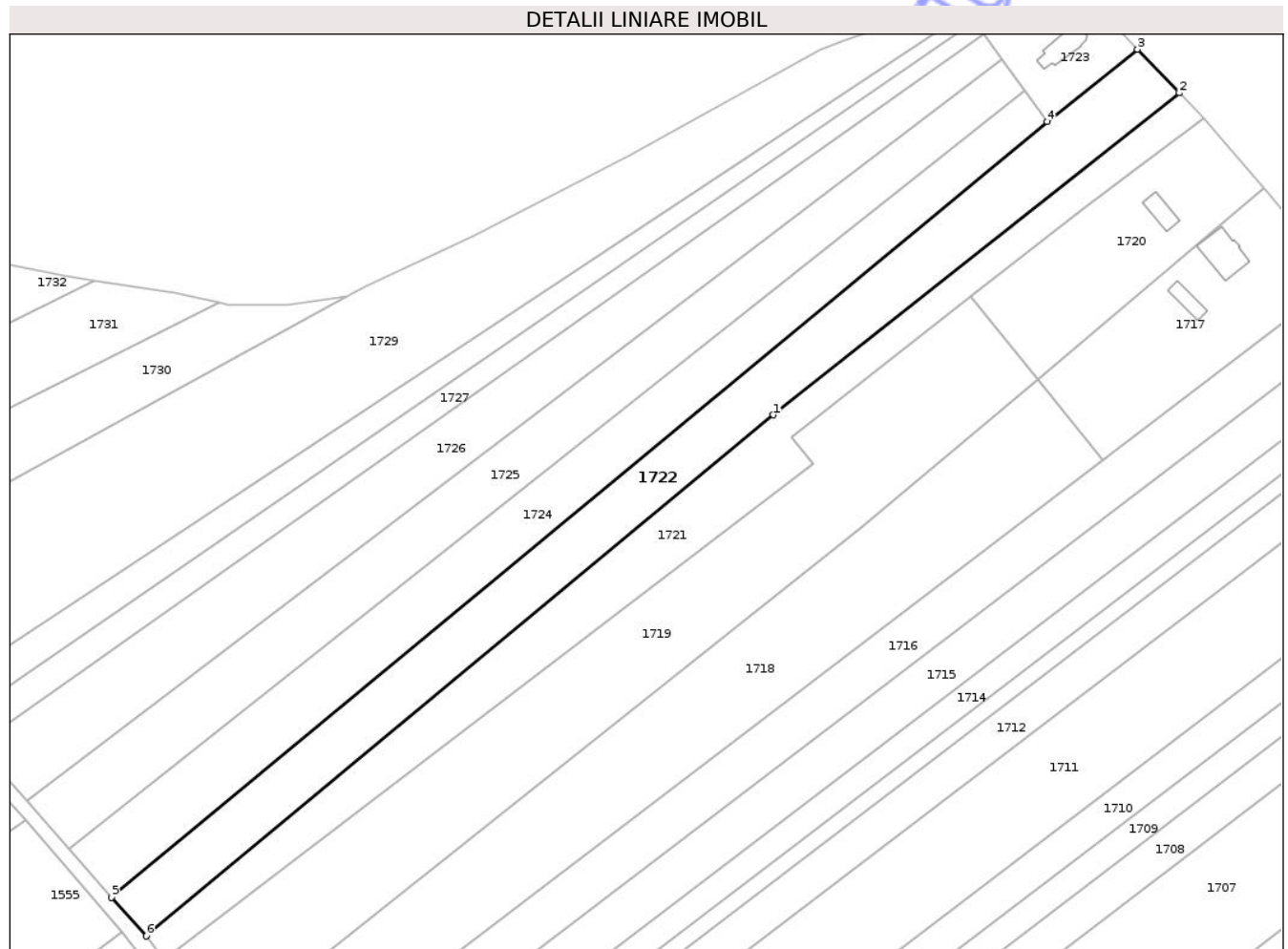
C. Partea III. SARCINI .

Inscrieri privind dezmembramintele dreptului de proprietate, drepturi reale de garanție și sarcini	Referințe
NU SUNT	

Teren

Nr cadastral	Suprafața (mp)*	Observații / Referințe
51173	5.700	

* Suprafața este determinată în planul de proiecție Stereo 70.



Date referitoare la teren

Crt	Categorie folosință	Intravilan	Suprafața (mp)	Tarla	Parcelă	Nr. topo	Observații / Referințe
1	arabil	NU	4.700	26	571/12	-	
2	arabil	DA	1.000	26	571/12	-	INTRAVILAN PUG

Lungime Segmente

1) Valorile lungimilor segmentelor sunt obținute din proiecție în plan.

Punct început	X / Y	Punct sfârșit	X / Y	Lungime segment (** (m))
1	600.356,366 728.272,736	2	600.471,277 728.363,833	146.64
2	600.471,277 728.363,833	3	600.459,436 728.376,174	17.103
3	600.459,436 728.376,174	4	600.433,812 728.355,72	32.786
4	600.433,812 728.355,72	5	600.168,966 728.136,247	343.965

Punct început	X / Y	Punct sfârșit	X / Y	Lungime segment (** (m)
5	600.168,966 728.136,247	6	600.178,761 728.125,342	14.658
6	600.178,761 728.125,342	1	600.356,366 728.272,736	230.8

** Lungimile segmentelor sunt determinate în planul de proiecție Stereo 70 și sunt rotunjite la 1 milimetru.

*** Distanța dintre puncte este formată din segmente cumulate ce sunt mai mici decât valoarea 1 milimetru.

Neutilizabil în Circuitul Civil

**DATE DESPRE IMOBILUL NR. 1543**

Oficiul de Cadastru și Publicitate Imobiliară BOTOSANI
Biroul de Cadastru și Publicitate Imobiliară Dorohoi

A. Partea I. Descrierea imobilului

TEREN Necunoscut

Nr. topografic: ,

Adresa: Loc. Pomârla, Nr. ., Jud. Botosani

Nr. Crt	Nr cadastral Nr. topografic	Suprafața* (mp)	Observații / Referințe
A1	50199	7.084	Sector cadastral:32 Teren neimprejmuit;

Construcții

Crt	Nr cadastral Nr. topografic	Adresa	Observații / Referințe
A1.1	50199-C1	Loc. Pomârla, Nr. ., Jud. Botosani	Nr. niveluri:1; S. construita la sol:46 mp; Casa construită în anul 1964, din chirpici, acoperita cu tabla, fara lift. Nu detine certificat de performanta energetica
A1.2	50199-C2	Loc. Pomârla, Nr. ., Jud. Botosani	Nr. niveluri:1; S. construita la sol:80 mp; Grajd construit în anul 1964, din chirpici, acoperit cu azbociment.

B. Partea II. Proprietari și acte

Inscrieri privitoare la dreptul de proprietate și alte drepturi reale		Referințe
26478 / 22/09/2014		
Act Notarial nr. 2435, din 18/09/2014 emis de SPN Agachi Cornelia-Agachi Stelian Botosani;		
B1	Intabulare, drept de PROPRIETATE, dobandit prin Conventie, cota actuala 1/1, cota initiala 1/1 1) PUSCASU DUMITRU, casatorit cu 2) PUSCASU STEFANICA, bun comun	A1, A1.1, A1.2

C. Partea III. SARCINI

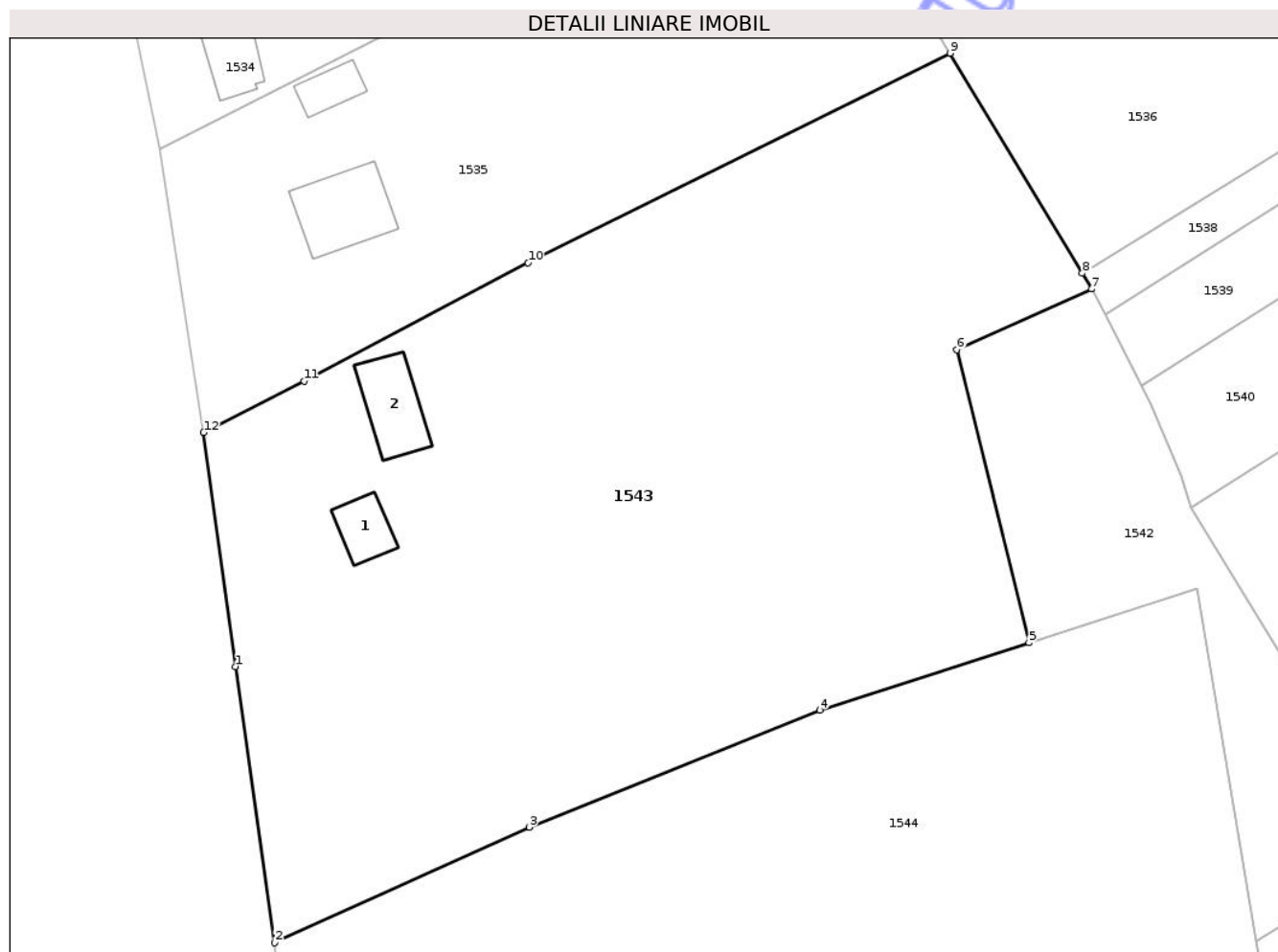
Inscrieri privind dezmembramintele dreptului de proprietate, drepturi reale de garanție și sarcini		Referințe
26478 / 22/09/2014		
Act Notarial nr. 2435, din 18/09/2014 emis de SPN Agachi Cornelia-Agachi Stelian Botosani;		
C2	Intabulare, drept de UZUFRACT VIAGER, cota actuala 1/1, cota initiala 1/1 1) MARANCIUC DUMITRU 2) MARANCIUC MARIEA	A1, A1.1, A1.2
C3	Intabulare, drept de IPOTECA LEGALA, Valoare:0 (obligatie de intretinere si inmormantare) 1) MARANCIUC DUMITRU 2) MARANCIUC MARIEA	A1, A1.1, A1.2

Anexa Nr. 1 La Partea I

Teren

Nr cadastral	Suprafața (mp)*	Observații / Referințe
50199	7.084	

* Suprafața este determinată în planul de proiecție Stereo 70.



Date referitoare la teren

Crt	Categorie folosință	Intra vilan	Suprafața (mp)	Tarla	Parcelă	Nr. topo	Observații / Referințe
1	arabil	DA	2.068	26	337	-	
2	livada	DA	208	26	337	-	
3	faneata	DA	840	26	337	-	
4	curti constructii	DA	968	26	337	-	
5	arabil	NU	1.700	26	571/81	-	
6	arabil	DA	1.300	26	571/81	-	INTRAVILAN PUG

Date referitoare la construcții

Crt	Număr	Destinație construcție	Supraf. (mp)	Situație juridică	Observații / Referințe
A1.1	50199-C1	construcții de locuințe	46	Cu acte	Nr. niveluri:1; S. construita la sol:46 mp; Casa construită în anul 1964, din chirpici, acoperita cu tabla, fara lift. Nu detine certificat de performanta energetica
A1.2	50199-C2	construcții anexa	80	Cu acte	Nr. niveluri:1; S. construita la sol:80 mp; Grajd construit în anul 1964, din chirpici, acoperit cu azbociment.

Lungime Segmente

1) Valorile lungimilor segmentelor sunt obținute din proiecție în plan.

Punct început	X / Y	Punct sfârșit	X / Y	Lungime segment (** (m)
1	599.783,829 728.232,025	2	599.788,804 728.197,096	35.281
2	599.788,804 728.197,096	3	599.821,007 728.211,707	35.363
3	599.821,007 728.211,707	4	599.857,793 728.226,491	39.646
4	599.857,793 728.226,491	5	599.884,243 728.235,055	27.802
5	599.884,243 728.235,055	6	599.875,115 728.272,113	38.165
6	599.875,115 728.272,113	7	599.892,173 728.279,778	18.7
7	599.892,173 728.279,778	8	599.890,991 728.281,756	2.304
8	599.890,991 728.281,756	9	599.874,253 728.309,59	32.479
9	599.874,253 728.309,59	10	599.820,858 728.283,091	59.609
10	599.820,858 728.283,091	11	599.792,483 728.268,154	32.067
11	599.792,483 728.268,154	12	599.779,79 728.261,635	14.269
12	599.779,79 728.261,635	1	599.783,829 728.232,025	29.884

** Lungimile segmentelor sunt determinate în planul de proiecție Stereo 70 și sunt rotunjite la 1 milimetru.

*** Distanța dintre puncte este formată din segmente cumulate ce sunt mai mici decât valoarea 1 milimetru.

**DATE DESPRE IMOBILUL NR. 1640**

Oficiul de Cadastru și Publicitate Imobiliară BOTOSANI
Biroul de Cadastru și Publicitate Imobiliară Dorohoi

A. Partea I. Descrierea imobilului

TEREN Extravilan

Adresa: Jud. Botosani

Nr. Crt	Nr cadastral Nr. topografic	Suprafața* (mp)	Observații / Referințe
A1		4	Sector cadastral:32 Teren neimprejmuit; DOMENIUL PUBLIC

Construcții

Crt	Nr cadastral Nr. topografic	Adresa	Observații / Referințe
A1.1	C1	Jud. Botosani	Nr. niveluri:1; S. construita la sol:2 mp; Stalp LEA

B. Partea II. Proprietari și acte

Inscrieri privitoare la dreptul de proprietate și alte drepturi reale	Referințe
/	
Act Normativ nr. 123, din 10/07/2012 emis de Parlamentul Romaniei (Lege. Legea energiei electrice);	
B1	A1, A1.1
Intabulare, drept de PROPRIETATE, dobandit prin Lege, cota actuala 1/1, cota initiala 1/1 1) STATUL ROMAN, CIF:999999999999, Lipsa C.U.I.	

C. Partea III. SARCINI .

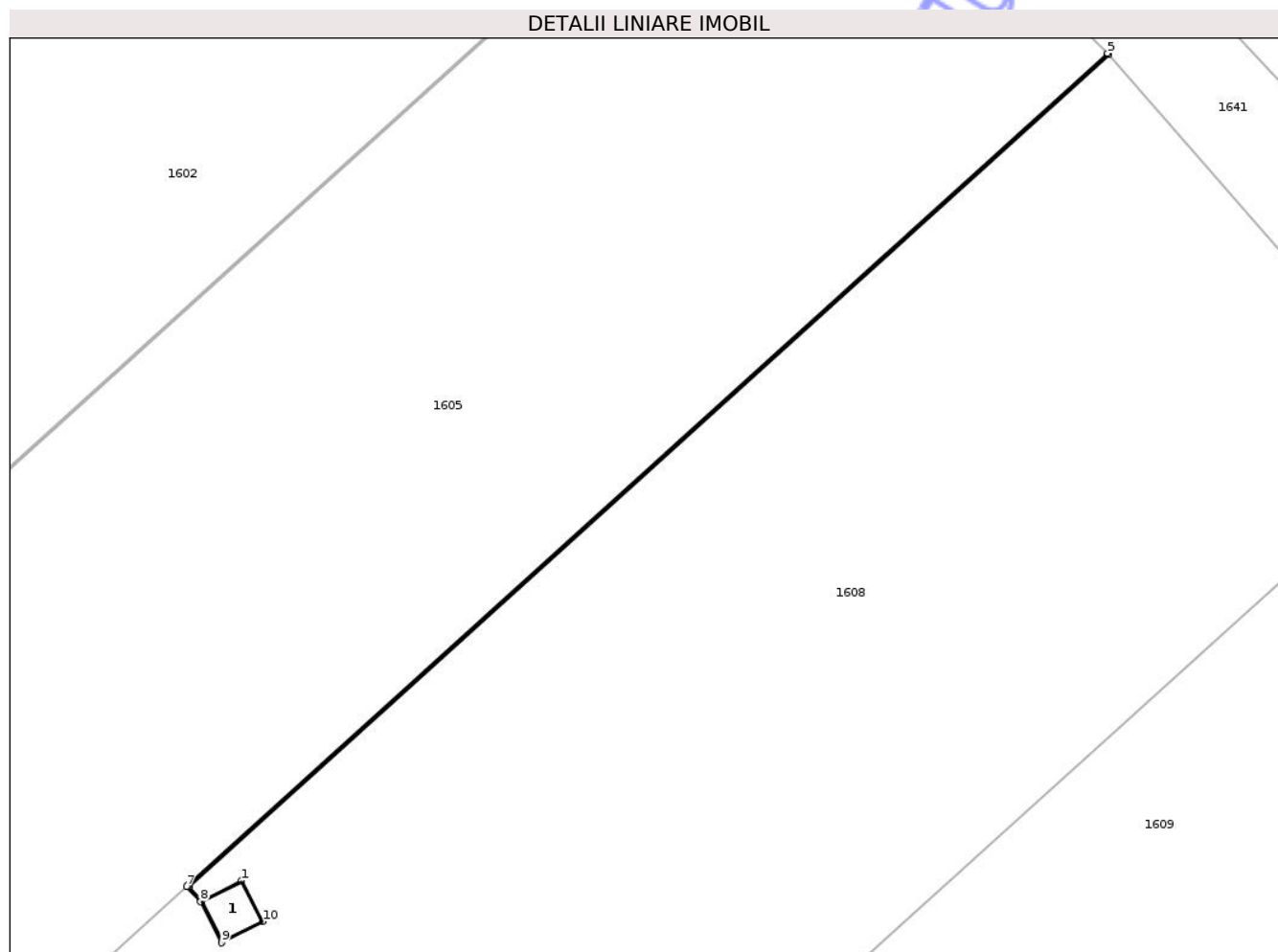
Inscrieri privind dezmembramintele dreptului de proprietate, drepturi reale de garanție și sarcini	Referințe
NU SUNT	

Anexa Nr. 1 La Partea I

Teren

Nr cadastral	Suprafața (mp)*	Observații / Referințe
	4	DOMENIUL PUBLIC

* Suprafața este determinată în planul de proiecție Stereo 70.



Date referitoare la teren

Crt	Categorie folosință	Intra vilan	Suprafața (mp)	Tarla	Parcelă	Nr. topo	Observații / Referințe
1	curți constructii	NU	4	26	571	-	

Date referitoare la construcții

Crt	Număr	Destinație construcție	Supraf. (mp)	Situație juridică	Observații / Referințe
A1.1	C1	construcții industriale și edilitare	2	Cu acte	Nr. niveluri:1; S. construita la sol:2 mp; Stalp LEA

Lungime Segmente

1) Valorile lungimilor segmentelor sunt obținute din proiecție în plan.

Punct început	X / Y	Punct sfârșit	X / Y	Lungime segment (** (m)
1	600.515,295 727.680,023	2	600.514,007 727.679,362	1.448
2	600.514,007 727.679,362	3	600.513,588 727.679,825	0.625
3	600.513,588 727.679,825	4	600.543,386 727.706,769	40.174

Punct început	X / Y	Punct sfârșit	X / Y	Lungime segment (** (m)
4	600.543,386 727.706,769	5	600.543,354 727.706,807	0.05
5	600.543,354 727.706,807	6	600.513,554 727.679,862	40.175
6	600.513,554 727.679,862	7	600.513,517 727.679,829	0.05
7	600.513,517 727.679,829	8	600.513,961 727.679,338	0.661
8	600.513,961 727.679,338	9	600.514,646 727.678,004	1.5
9	600.514,646 727.678,004	10	600.515,98 727.678,689	1.5
10	600.515,98 727.678,689	1	600.515,295 727.680,023	1.5

** Lungimile segmentelor sunt determinate în planul de proiecție Stereo 70 și sunt rotunjite la 1 milimetru.

*** Distanța dintre puncte este formată din segmente cumulate ce sunt mai mici decât valoarea 1 milimetru.

Neutilizabil în Circuitul Civil

**DATE DESPRE IMOBILUL NR. 1643**

Oficiul de Cadastru și Publicitate Imobiliară BOTOSANI
Biroul de Cadastru și Publicitate Imobiliară Dorohoi

A. Partea I. Descrierea imobilului

TEREN Extravilan

Adresa: Jud. Botosani

Nr. Crt	Nr cadastral Nr. topografic	Suprafața* (mp)	Observații / Referințe
A1		8	Sector cadastral:32 Teren neimprejmuit; DOMENIUL PUBLIC

Construcții

Crt	Nr cadastral Nr. topografic	Adresa	Observații / Referințe
A1.1	C1	Jud. Botosani	Nr. niveluri:1; S. construita la sol:2 mp; Stalp LEA

B. Partea II. Proprietari și acte

Inscrieri privitoare la dreptul de proprietate și alte drepturi reale	Referințe
/	
Act Normativ nr. 123, din 10/07/2012 emis de Parlamentul Romaniei (Lege. Legea energiei electrice);	
B1	A1, A1.1
Intabulare, drept de PROPRIETATE, dobandit prin Lege, cota actuala 1/1, cota initiala 1/1 1) STATUL ROMAN, CIF:9999999999999, Lipsa C.U.I.	

C. Partea III. SARCINI .

Inscrieri privind dezmembramintele dreptului de proprietate, drepturi reale de garanție și sarcini	Referințe
NU SUNT	

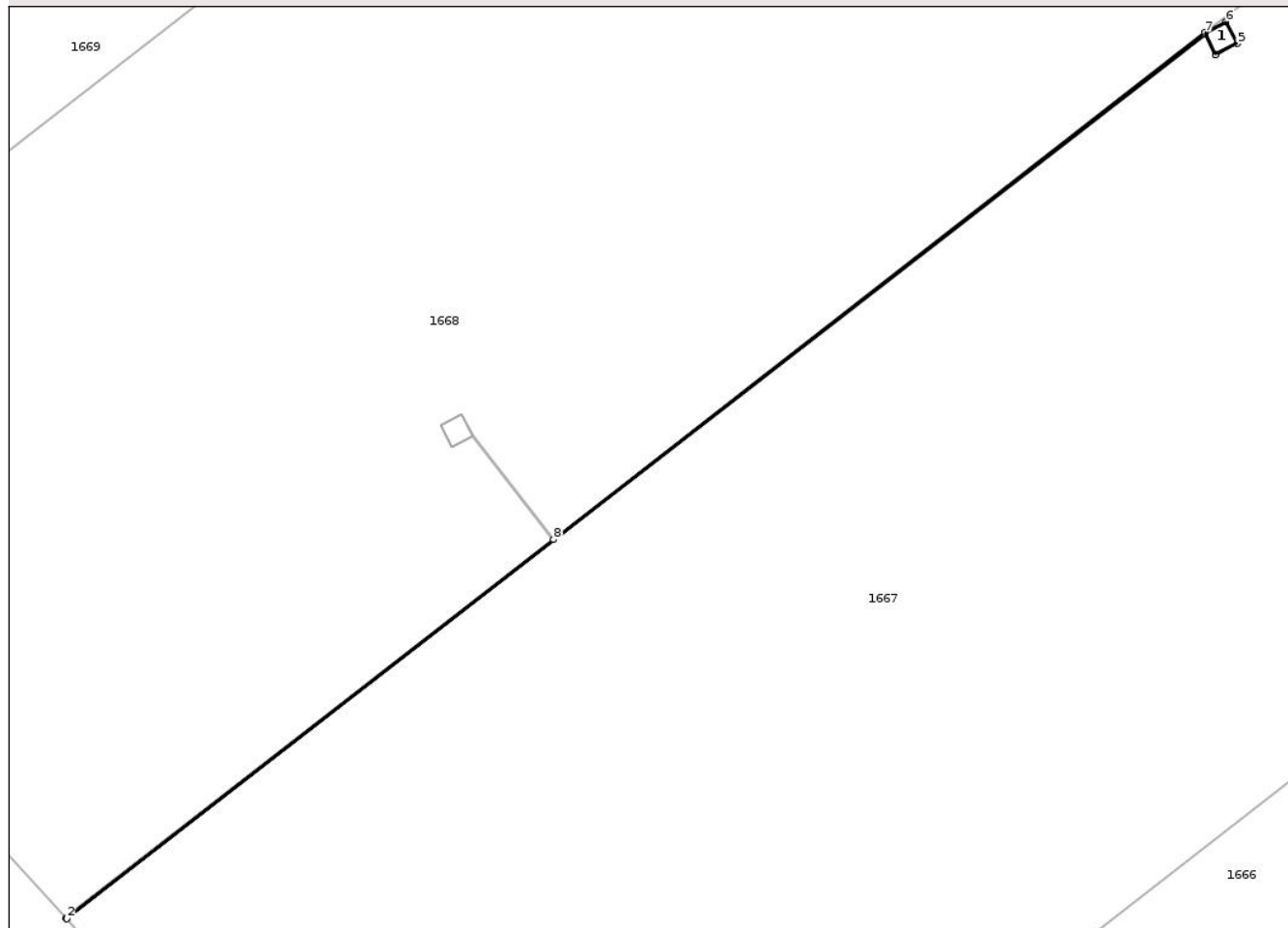
Anexa Nr. 1 La Partea I

Teren

Nr cadastral	Suprafața (mp)*	Observații / Referințe
	8	DOMENIUL PUBLIC

* Suprafața este determinată în planul de proiecție Stereo 70.

DETALII LINIARE IMOBIL



Date referitoare la teren

Crt	Categorie folosință	Intra vilan	Suprafața (mp)	Tarla	Parcelă	Nr. topo	Observații / Referințe
1	curți constructii	NU	8	26	571	-	

Date referitoare la construcții

Crt	Număr	Destinație construcție	Supraf. (mp)	Situație juridică	Observații / Referințe
A1.1	C1	construcții industriale și edilitare	2	Cu acte	Nr. niveluri:1; S. construita la sol:2 mp; Stalp LEA

Lungime Segmente

1) Valorile lungimilor segmentelor sunt obținute din proiecție în plan.

Punct început	X / Y	Punct sfârșit	X / Y	Lungime segment (** (m)
1	600.565,998 727.687,548	2	600.566,041 727.687,498	0.066
2	600.566,041 727.687,498	3	600.636,209 727.741,992	88.844
3	600.636,209 727.741,992	4	600.636,864 727.740,717	1.433

Punct început	X / Y	Punct sfârșit	X / Y	Lungime segment (** (m)
4	600.636,864 727.740,717	5	600.638,198 727.741,402	1.5
5	600.638,198 727.741,402	6	600.637,513 727.742,736	1.5
6	600.637,513 727.742,736	7	600.636,235 727.742,08	1.437
7	600.636,235 727.742,08	8	600.596,029 727.710,864	50.902
8	600.596,029 727.710,864	1	600.565,998 727.687,548	38.019

** Lungimile segmentelor sunt determinate în planul de proiecție Stereo 70 și sunt rotunjite la 1 milimetru.

*** Distanța dintre puncte este formată din segmente cumulate ce sunt mai mici decât valoarea 1 milimetru.

Neutilizabil în Circuitul Civil

**DATE DESPRE IMOBILUL NR. 1644**

Oficiul de Cadastru și Publicitate Imobiliară BOTOSANI
Biroul de Cadastru și Publicitate Imobiliară Dorohoi

A. Partea I. Descrierea imobilului

TEREN Extravilan

Adresa: Jud. Botosani

Nr. Crt	Nr cadastral Nr. topografic	Suprafața* (mp)	Observații / Referințe
A1		14	Sector cadastral:32 Teren neimprejmuit; DOMENIUL PUBLIC

Construcții

Crt	Nr cadastral Nr. topografic	Adresa	Observații / Referințe
A1.1	C1	Jud. Botosani	Nr. niveluri:1; S. construita la sol:2 mp; Stalp LEA

B. Partea II. Proprietari și acte

Inscrieri privitoare la dreptul de proprietate și alte drepturi reale	Referințe
/	
Act Normativ nr. 123, din 10/07/2012 emis de Parlamentul Romaniei (Lege. Legea energiei electrice);	
B1	A1, A1.1
Intabulare, drept de PROPRIETATE, dobandit prin Lege, cota actuala 1/1, cota initiala 1/1	
1) STATUL ROMAN, CIF:9999999999999, Lipsa C.U.I.	

C. Partea III. SARCINI .

Inscrieri privind dezmembramintele dreptului de proprietate, drepturi reale de garanție și sarcini	Referințe
NU SUNT	

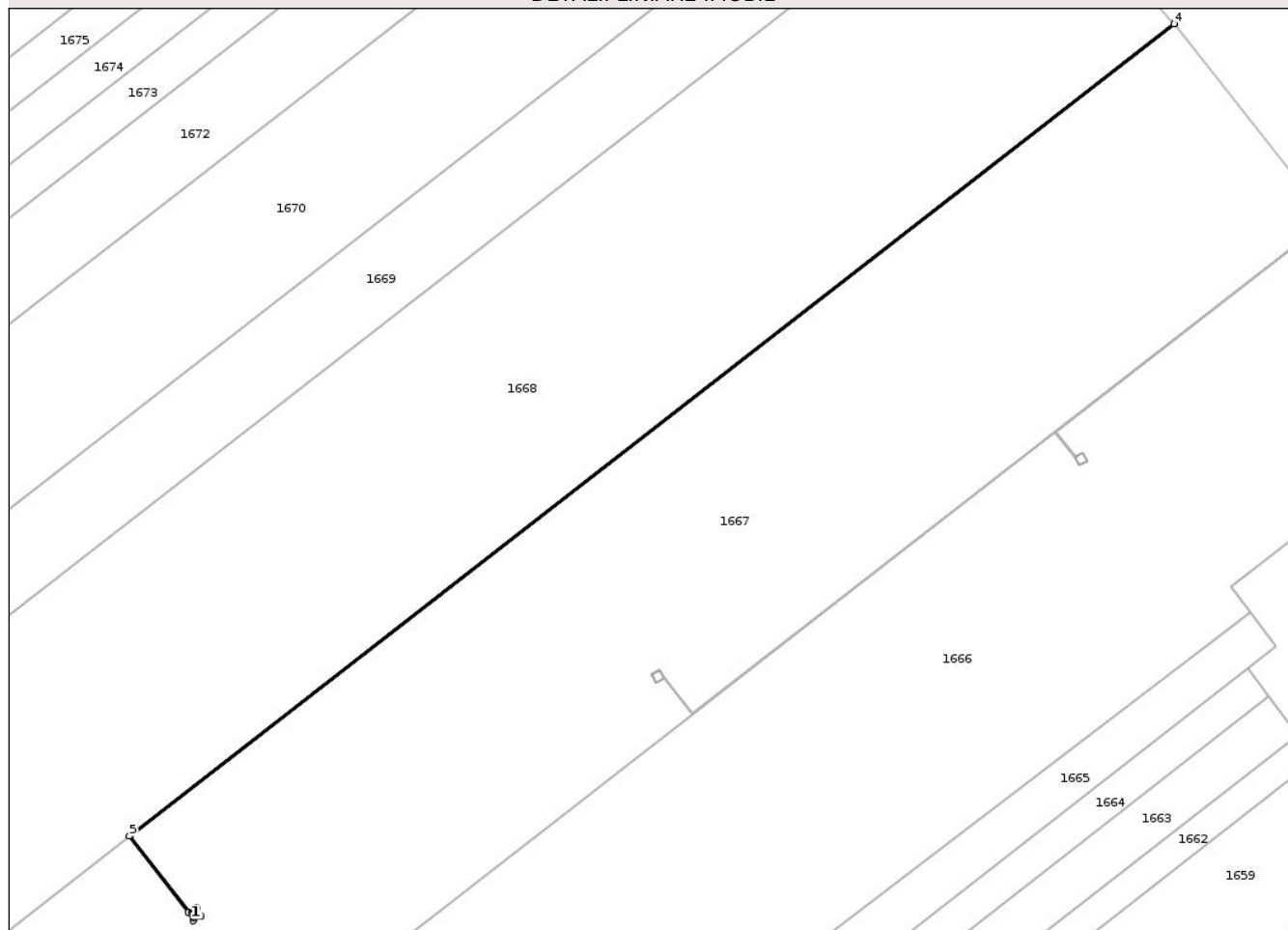
Anexa Nr. 1 La Partea I

Teren

Nr cadastral	Suprafața (mp)*	Observații / Referințe
	14	DOMENIUL PUBLIC

* Suprafața este determinată în planul de proiecție Stereo 70.

DETALII LINIARE IMOBIL



Date referitoare la teren

Crt	Categorie folosință	Intra vilan	Suprafața (mp)	Tarla	Parcelă	Nr. topo	Observații / Referințe
1	curți constructii	NU	14	26	571	-	

Date referitoare la construcții

Crt	Număr	Destinație construcție	Supraf. (mp)	Situație juridică	Observații / Referințe
A1.1	C1	construcții industriale și edilitare	2	Cu acte	Nr. niveluri:1; S. construita la sol:2 mp; Stalp LEA

Lungime Segmente

1) Valorile lungimilor segmentelor sunt obținute din proiecție în plan.

Punct început	X / Y	Punct sfârșit	X / Y	Lungime segment (** (m)
1	600.709,981 727.779,927	2	600.700,601 727.792,005	15.292
2	600.700,601 727.792,005	3	600.866,511 727.920,853	210.067
3	600.866,511 727.920,853	4	600.866,478 727.920,891	0.05

Punct început	X / Y	Punct sfârșit	X / Y	Lungime segment (** (m)
4	600.866,478 727.920,891	5	600.700,531 727.792,014	210.113
5	600.700,531 727.792,014	6	600.709,936 727.779,904	15.333
6	600.709,936 727.779,904	7	600.710,621 727.778,569	1.5
7	600.710,621 727.778,569	8	600.711,955 727.779,254	1.5
8	600.711,955 727.779,254	9	600.711,27 727.780,589	1.5
9	600.711,27 727.780,589	1	600.709,981 727.779,927	1.449

** Lungimile segmentelor sunt determinate în planul de proiecție Stereo 70 și sunt rotunjite la 1 milimetru.

*** Distanța dintre puncte este formată din segmente cumulate ce sunt mai mici decât valoarea 1 milimetru.

Neutilizabil în Circuitul Civil

**DATE DESPRE IMOBILUL NR. 1645**

Oficiul de Cadastru și Publicitate Imobiliară BOTOSANI
Biroul de Cadastru și Publicitate Imobiliară Dorohoi

A. Partea I. Descrierea imobilului

TEREN Extravilan

Adresa: Jud. Botosani

Nr. Crt	Nr cadastral Nr. topografic	Suprafața* (mp)	Observații / Referințe
A1		9	Sector cadastral:32 Teren neimprejmuit; DOMENIUL PUBLIC

Construcții

Crt	Nr cadastral Nr. topografic	Adresa	Observații / Referințe
A1.1	C1	Jud. Botosani	Nr. niveluri:1; S. construita la sol:2 mp; Stalp LEA

B. Partea II. Proprietari și acte

Inscrieri privitoare la dreptul de proprietate și alte drepturi reale		Referințe
/		
Act Normativ nr. 123, din 10/07/2012 emis de Parlamentul Romaniei (Lege. Legea energiei electrice);		
B1	Intabulare, drept de PROPRIETATE, dobandit prin Lege, cota actuala 1/1, cota initiala 1/1 1) STATUL ROMAN, CIF:999999999999, Lipsa C.U.I.	A1, A1.1

C. Partea III. SARCINI .

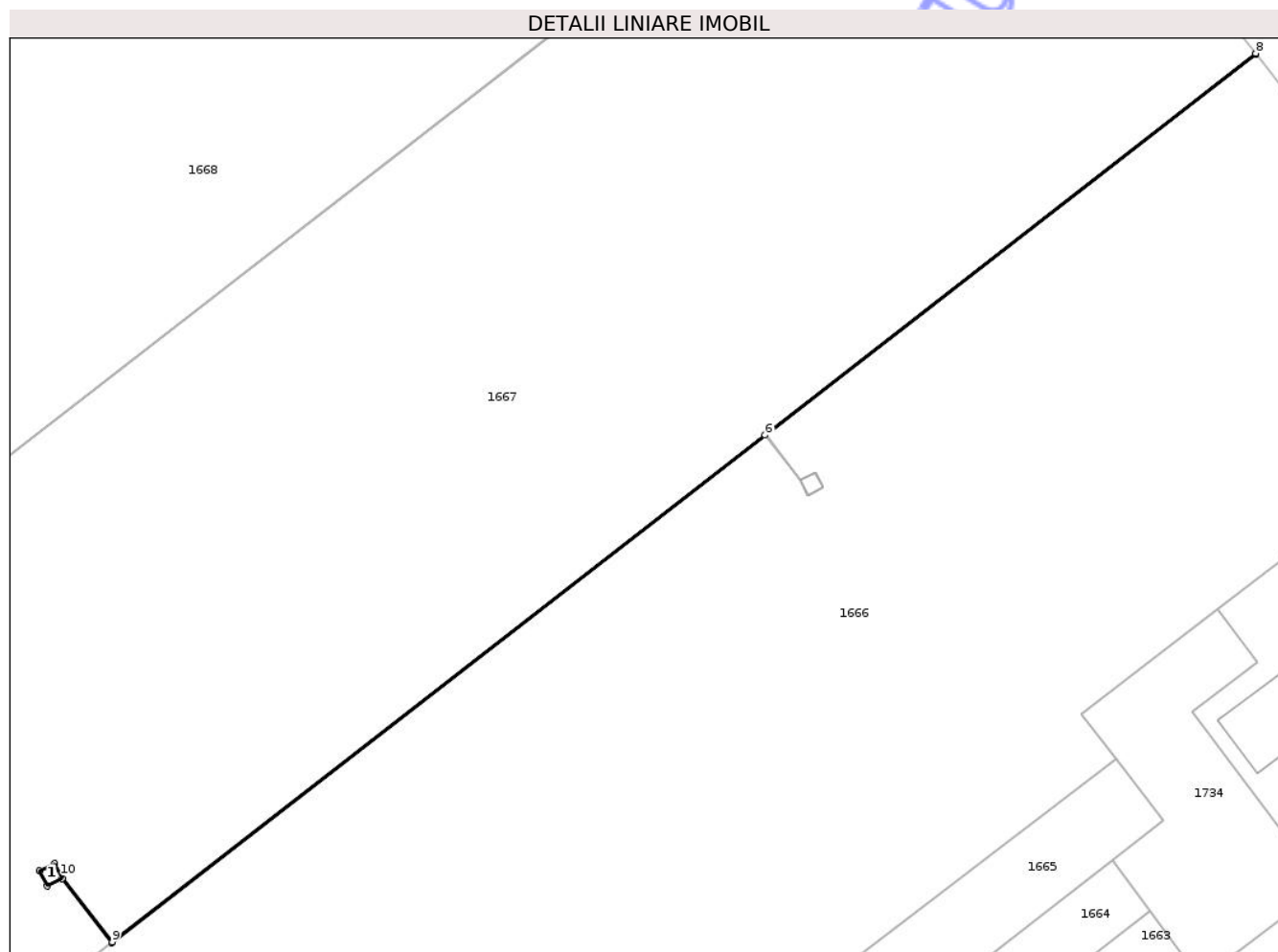
Inscrieri privind dezmembramintele dreptului de proprietate, drepturi reale de garanție și sarcini	Referințe
NU SUNT	

Anexa Nr. 1 La Partea I

Teren

Nr cadastral	Suprafața (mp)*	Observații / Referințe
	9	DOMENIUL PUBLIC

* Suprafața este determinată în planul de proiecție Stereo 70.



Date referitoare la teren

Crt	Categorie folosință	Intravilan	Suprafața (mp)	Tarla	Parcelă	Nr. topo	Observații / Referințe
1	curți constructii	NU	9	26	571	-	

Date referitoare la construcții

Crt	Număr	Destinație construcție	Supraf. (mp)	Situație juridică	Observații / Referințe
A1.1	C1	construcții industriale și edilitare	2	Cu acte	Nr. niveluri:1; S. construita la sol:2 mp; Stalp LEA

Lungime Segmente

1) Valorile lungimilor segmentelor sunt obținute din proiecție în plan.

Punct început	X / Y	Punct sfârșit	X / Y	Lungime segment (** (m)
1	600.784,835 727.818,339	2	600.783,5 727.817,654	1.5
2	600.783,5 727.817,654	3	600.784,185 727.816,32	1.5
3	600.784,185 727.816,32	4	600.785,52 727.817,004	1.5

Punct început	X / Y	Punct sfârșit	X / Y	Lungime segment (** (m)
4	600.785,52 727.817,004	5	600.789,932 727.811,323	7.193
5	600.789,932 727.811,323	6	600.847,629 727.856,132	73.054
6	600.847,629 727.856,132	7	600.890,991 727.889,808	54.903
7	600.890,991 727.889,808	8	600.890,961 727.889,848	0.05
8	600.890,961 727.889,848	9	600.789,941 727.811,394	127.907
9	600.789,941 727.811,394	10	600.785,397 727.817,245	7.408
10	600.785,397 727.817,245	1	600.784,835 727.818,339	1.23

** Lungimile segmentelor sunt determinate în planul de proiecție Stereo 70 și sunt rotunjite la 1 milimetru.

*** Distanța dintre puncte este formată din segmente cumulate ce sunt mai mici decât valoarea 1 milimetru.

**DATE DESPRE IMOBILUL NR. 1646**

Oficiul de Cadastru și Publicitate Imobiliară BOTOSANI
Biroul de Cadastru și Publicitate Imobiliară Dorohoi

A. Partea I. Descrierea imobilului

TEREN Intravilan

Adresa: Loc. Hulubesti, Nr. ., Jud. Botosani

Nr. Crt	Nr cadastral Nr. topografic	Suprafața* (mp)	Observații / Referințe
A1		5	Sector cadastral:32 Teren neimprejmuit; DOMENIUL PUBLIC

Construcții

Crt	Nr cadastral Nr. topografic	Adresa	Observații / Referințe
A1.1	C1	Loc. Hulubesti, Nr. ., Jud. Botosani	Nr. niveluri:1; S. construita la sol:2 mp; Stalp LEA

B. Partea II. Proprietari și acte

Inscrieri privitoare la dreptul de proprietate și alte drepturi reale		Referințe
/		
Act Normativ nr. 123, din 10/07/2012 emis de Parlamentul Romaniei (Lege. Legea energiei electrice);		
B1	Intabulare, drept de PROPRIETATE, dobandit prin Lege, cota actuala 1/1, cota initiala 1/1 1) STATUL ROMAN, CIF:9999999999999, Lipsa C.U.I.	A1, A1.1

C. Partea III. SARCINI .

Inscrieri privind dezmembramintele dreptului de proprietate, drepturi reale de garanție și sarcini	Referințe
NU SUNT	

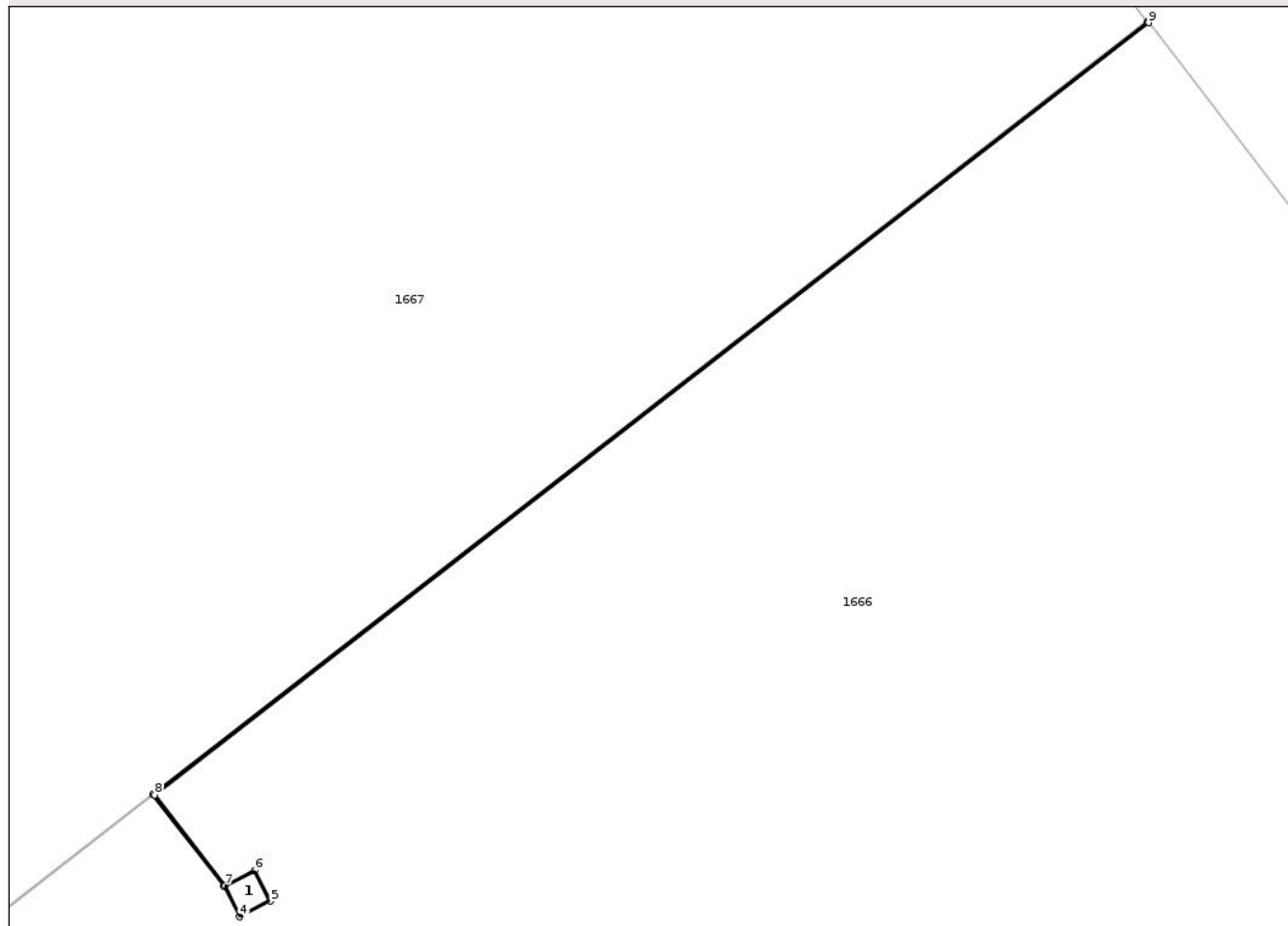
Anexa Nr. 1 La Partea I

Teren

Nr cadastral	Suprafața (mp)*	Observații / Referințe
	5	DOMENIUL PUBLIC

* Suprafața este determinată în planul de proiecție Stereo 70.

DETALII LINIARE IMOBIL



Date referitoare la teren

Crt	Categorie folosință	Intravilan	Suprafața (mp)	Tarla	Parcelă	Nr. topo	Observații / Referințe
1	curți construcții	DA	5	26	571	-	INTRAVILAN PUG

Date referitoare la construcții

Crt	Număr	Destinație construcție	Supraf. (mp)	Situație juridică	Observații / Referințe
A1.1	C1	construcții industriale și edilitare	2	Cu acte	Nr. niveluri:1; S. construita la sol:2 mp; Stalp LEA

Lungime Segmente

1) Valorile lungimilor segmentelor sunt obținute din proiecție în plan.

Punct început	X / Y	Punct sfârșit	X / Y	Lungime segment (** (m))
1	600.890,991 727.889,808	2	600.847,629 727.856,132	54.903
2	600.847,629 727.856,132	3	600.850,723 727.852,15	5.043
3	600.850,723 727.852,15	4	600.851,407 727.850,815	1.5

Punct început	X / Y	Punct sfârșit	X / Y	Lungime segment (** (m)
4	600.851,407 727.850,815	5	600.852,742 727.851,5	1.5
5	600.852,742 727.851,5	6	600.852,057 727.852,834	1.5
6	600.852,057 727.852,834	7	600.850,768 727.852,173	1.449
7	600.850,768 727.852,173	8	600.847,7 727.856,124	5.002
8	600.847,7 727.856,124	9	600.891,022 727.889,768	54.852
9	600.891,022 727.889,768	1	600.890,991 727.889,808	0.05

** Lungimile segmentelor sunt determinate în planul de proiecție Stereo 70 și sunt rotunjite la 1 milimetru.

*** Distanța dintre puncte este formată din segmente cumulate ce sunt mai mici decât valoarea 1 milimetru.

Neutilizabil în Circuitul Civil

**DATE DESPRE IMOBILUL NR. 1724**

Oficiul de Cadastru și Publicitate Imobiliară BOTOSANI
Biroul de Cadastru și Publicitate Imobiliară Dorohoi

A. Partea I. Descrierea imobilului

TEREN Necunoscut

Adresa: Loc. Hulubesti, Nr. ,, Jud. Botosani

Nr. Crt	Nr cadastral Nr. topografic	Suprafața* (mp)	Observații / Referințe
A1		5.000	Sector cadastral:32 Teren neimprejmuit;

B. Partea II. Proprietari și acte

Inscrieri privitoare la dreptul de proprietate și alte drepturi reale	Referințe
/	
Act Administrativ nr. 111719, din 28/06/2002 emis de CJSIPT BOTOSANI (Titlu proprietate);	
B1	A1
Intabulare, drept de PROPRIETATE, dobandit prin Reconstituire, cota actuala 1/1, cota initiala 1/1 1) SCRIPCA VISARION, Lipsa C.N.P.	

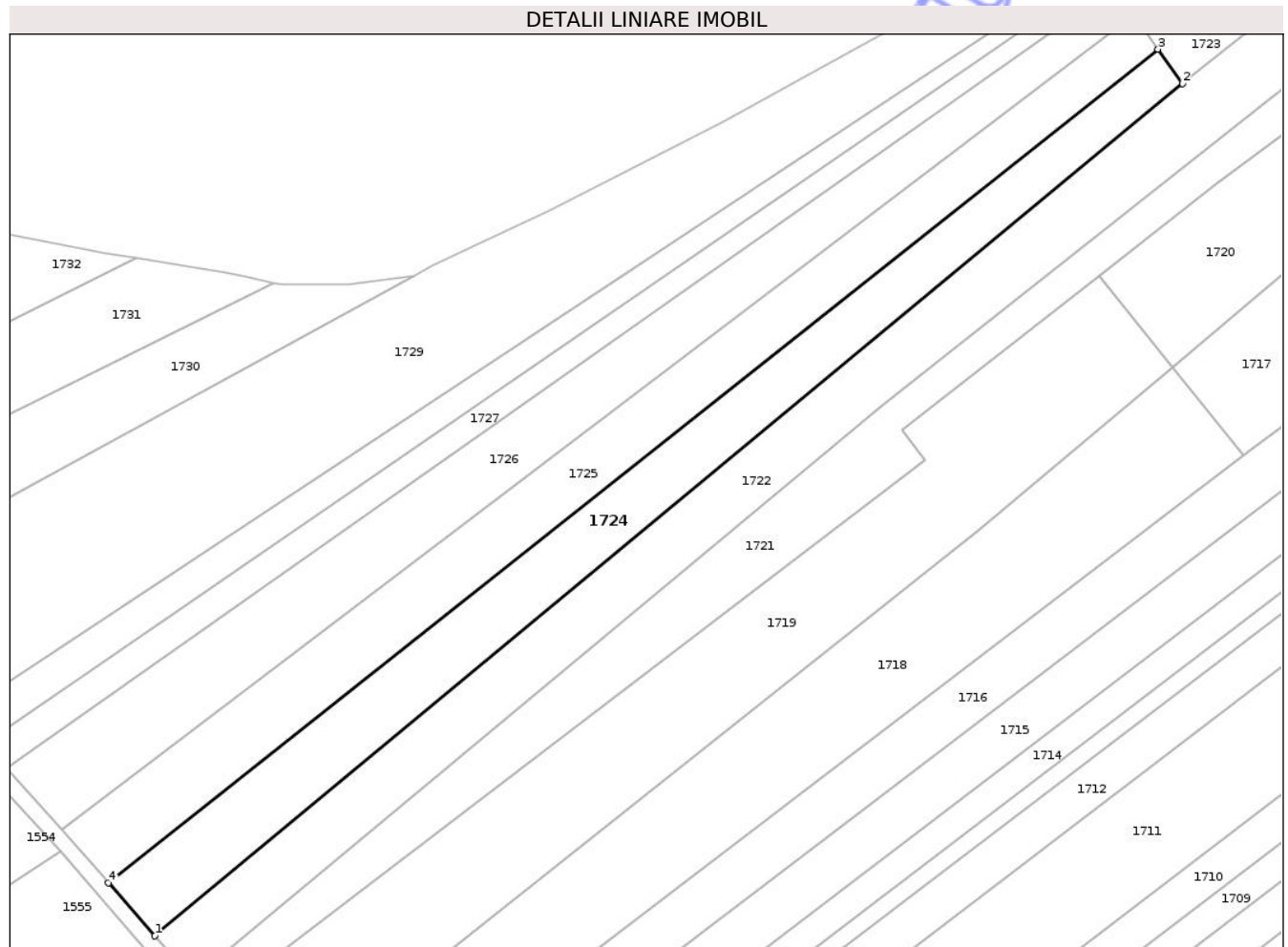
C. Partea III. SARCINI .

Inscrieri privind dezmembramintele dreptului de proprietate, drepturi reale de garanție și sarcini	Referințe
NU SUNT	

Teren

Nr cadastral	Suprafața (mp)*	Observații / Referințe
	5.000	

* Suprafața este determinată în planul de proiecție Stereo 70.



Date referitoare la teren

Crt	Categorie folosință	Intravilan	Suprafața (mp)	Tarla	Parcelă	Nr. topo	Observații / Referințe
1	arabil	NU	4.703	26	571/10	-	
2	arabil	DA	297	26	571/10	-	INTRAVILAN PUG

Lungime Segmente

1) Valorile lungimilor segmentelor sunt obținute din proiecție în plan.

Punct început	X / Y	Punct sfârșit	X / Y	Lungime segment (** (m)
1	600.168,966 728.136,247	2	600.433,812 728.355,72	343.965
2	600.433,812 728.355,72	3	600.427,491 728.364,561	10.868
3	600.427,491 728.364,561	4	600.156,972 728.149,912	345.332
4	600.156,972 728.149,912	1	600.168,966 728.136,247	18.182

** Lungimile segmentelor sunt determinate în planul de proiecție Stereo 70 și sunt rotunjite la 1 milimetru.

*** Distanța dintre puncte este formată din segmente cumulate ce sunt mai mici decât valoarea 1 milimetru.

Neutilizabil în Circuitul
Civil

**DATE DESPRE IMOBILUL NR. 1725**

Oficiul de Cadastru și Publicitate Imobiliară BOTOSANI
Biroul de Cadastru și Publicitate Imobiliară Dorohoi

A. Partea I. Descrierea imobilului

TEREN Necunoscut

Adresa: Loc. Hulubesti, Nr. ,, Jud. Botosani

Nr. Crt	Nr cadastral Nr. topografic	Suprafața* (mp)	Observații / Referințe
A1		5.000	Sector cadastral:32 Teren neimprejmuit;

B. Partea II. Proprietari și acte

Inscrieri privitoare la dreptul de proprietate și alte drepturi reale	Referințe
/	
Act Administrativ nr. 111744, din 30/06/2002 emis de CJSIPT BOTOSANI (Titlu proprietate);	
B1	A1
Intabulare, drept de PROPRIETATE, dobandit prin Reconstituire, cota actuala 1/1, cota initiala 1/1 1) BELDIAN VALERIU, Lipsa C.N.P.	

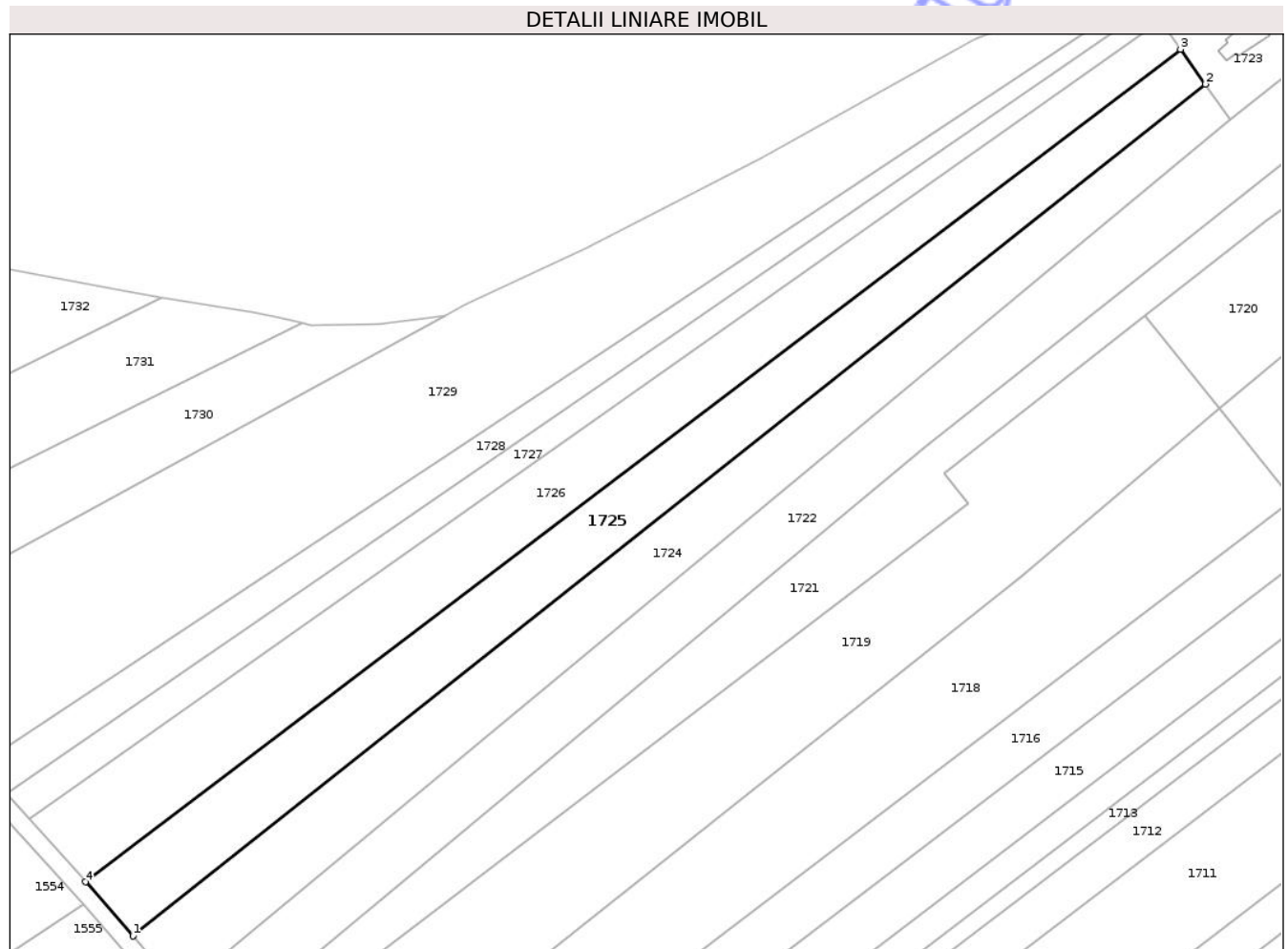
C. Partea III. SARCINI .

Inscrieri privind dezmembramintele dreptului de proprietate, drepturi reale de garanție și sarcini	Referințe
NU SUNT	

Teren

Nr cadastral	Suprafața (mp)*	Observații / Referințe
	5.000	

* Suprafața este determinată în planul de proiecție Stereo 70.



Date referitoare la teren

Crt	Categorie folosință	Intravilan	Suprafața (mp)	Tarla	Parcelă	Nr. topo	Observații / Referințe
1	arabil	NU	4.696	26	571/99	-	
2	arabil	DA	304	26	571/99	-	INTRAVILAN PUG

Lungime Segmente

1) Valorile lungimilor segmentelor sunt obținute din proiecție în plan.

Punct început	X / Y	Punct sfârșit	X / Y	Lungime segment (** (m))
1	600.156,972 728.149,912	2	600.427,491 728.364,561	345.332
2	600.427,491 728.364,561	3	600.421,203 728.373,355	10.811
3	600.421,203 728.373,355	4	600.145,015 728.163,535	346.849
4	600.145,015 728.163,535	1	600.156,972 728.149,912	18.126

** Lungimile segmentelor sunt determinate în planul de proiecție Stereo 70 și sunt rotunjite la 1 milimetru.

*** Distanța dintre puncte este formată din segmente cumulate ce sunt mai mici decât valoarea 1 milimetru.

Neutilizabil în Circuitul
Civil

**DATE DESPRE IMOBILUL NR. 1539**

Oficiul de Cadastru și Publicitate Imobiliară BOTOSANI
Biroul de Cadastru și Publicitate Imobiliară Dorohoi

A. Partea I. Descrierea imobilului

TEREN Extravilan

Adresa: Jud. Botosani

Nr. Crt	Nr cadastral Nr. topografic	Suprafața* (mp)	Observații / Referințe
A1		1.200	Sector cadastral:32 Teren neimprejmuit;

B. Partea II. Proprietari și acte

Inscrieri privitoare la dreptul de proprietate și alte drepturi reale	Referințe
/	
Act Administrativ nr. 3531, din 07/10/1992 emis de CJSIPT BOTOSANI (Titlu proprietate);	
B1	A1
Intabulare, drept de PROPRIETATE, dobandit prin Reconstituire, cota actuala 1/1, cota initiala 1/1	
1) MAXIM CALINA, Lipsa C.N.P.	

C. Partea III. SARCINI .

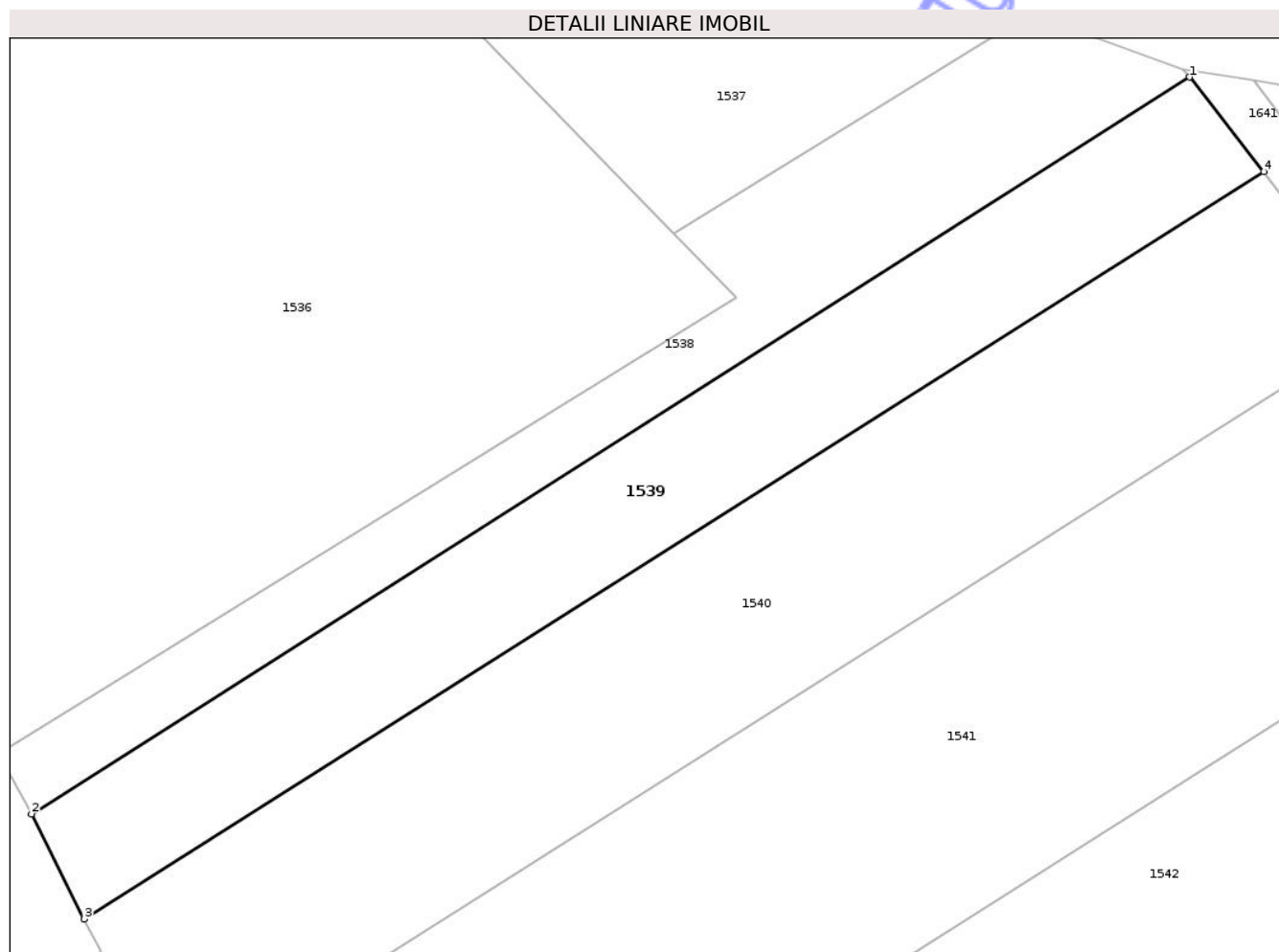
Inscrieri privind dezmembramintele dreptului de proprietate, drepturi reale de garanție și sarcini	Referințe
NU SUNT	

Anexa Nr. 1 La Partea I

Teren

Nr cadastral	Suprafața (mp)*	Observații / Referințe
	1.200	

* Suprafața este determinată în planul de proiecție Stereo 70.



Date referitoare la teren

Crt	Categorie folosință	Intra vilan	Suprafața (mp)	Tarla	Parcelă	Nr. topo	Observații / Referințe
1	arabil	NU	1.200	26	571/75	-	

Lungime Segmente

1) Valorile lungimilor segmentelor sunt obținute din proiecție în plan.

Punct început	X / Y	Punct sfârșit	X / Y	Lungime segment (** (m)
1	599.993,064 728.339,631	2	599.893,906 728.276,572	117.51
2	599.893,906 728.276,572	3	599.898,421 728.267,588	10.055
3	599.898,421 728.267,588	4	599.999,416 728.331,524	119.531
4	599.999,416 728.331,524	1	599.993,064 728.339,631	10.299

** Lungimile segmentelor sunt determinate în planul de proiecție Stereo 70 și sunt rotunjite la 1 milimetru.

*** Distanța dintre puncte este formată din segmente cumulate ce sunt mai mici decât valoarea 1 milimetru.

Neutilizabil în Circuitul
Civil

**DATE DESPRE IMOBILUL NR. 1540**

Oficiul de Cadastru și Publicitate Imobiliară BOTOSANI
Biroul de Cadastru și Publicitate Imobiliară Dorohoi

A. Partea I. Descrierea imobilului

TEREN Extravilan

Adresa: Jud. Botosani

Nr. Crt	Nr cadastral Nr. topografic	Suprafața* (mp)	Observații / Referințe
A1	50429	2.000	Sector cadastral:32 Teren neimprejmuit;

B. Partea II. Proprietari și acte

Inscrieri privitoare la dreptul de proprietate și alte drepturi reale	Referințe
21252 / 30/07/2015	
Act Notarial nr. 1159, din 28/07/2015 emis de SPN TEODORESCU DORINA - PRICOP LUIZA;	
B2	A1
Intabulare, drept de PROPRIETATE, dobandit prin Conventie, cota actuala 1/1, cota initiala 1/1	
1) BUMBA MARIA , căsătorită cu	
2) BUMBA ORLLANDO PAUL , bun comun	

C. Partea III. SARCINI .

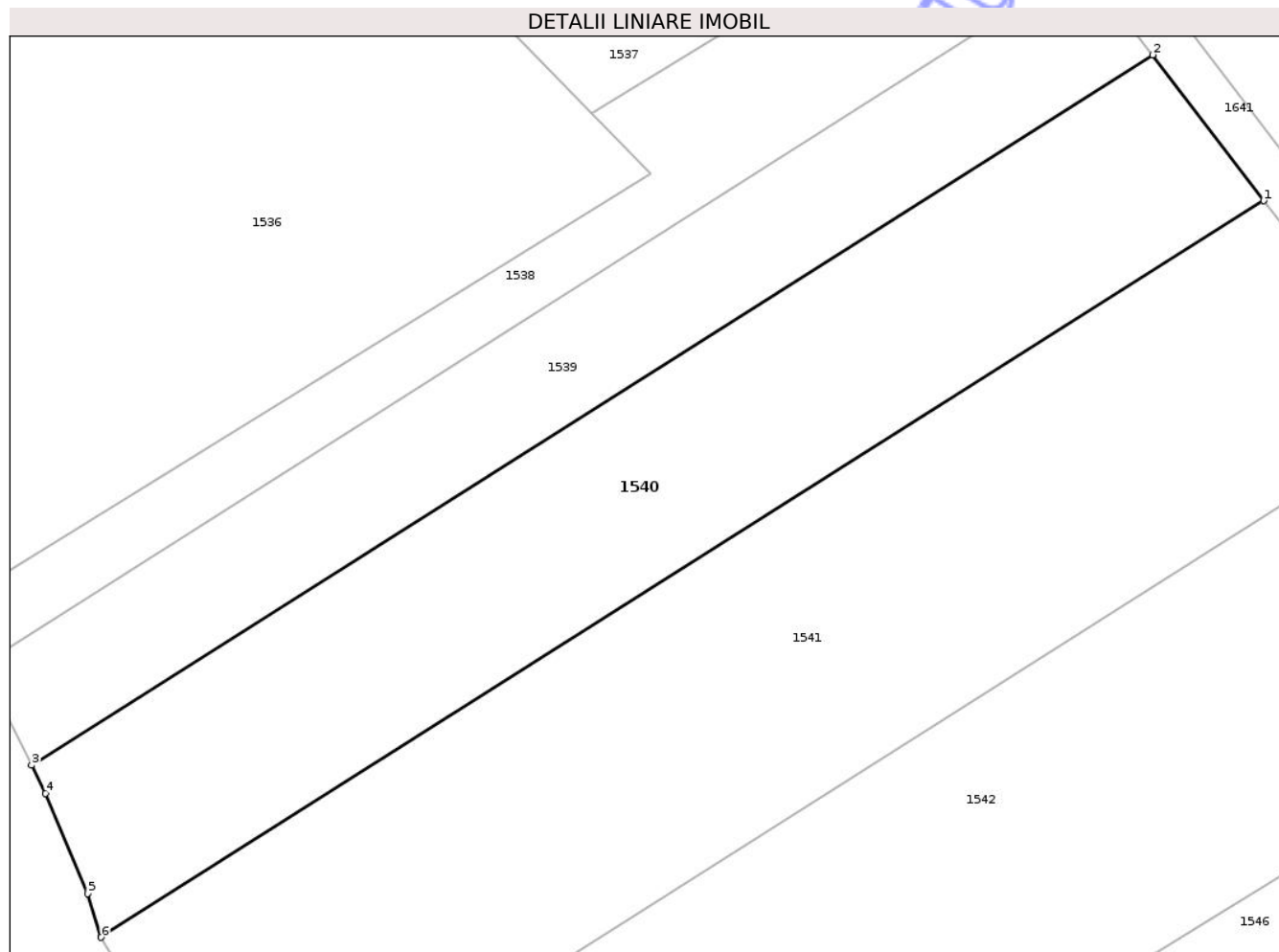
Inscrieri privind dezmembramintele dreptului de proprietate, drepturi reale de garanție și sarcini	Referințe
NU SUNT	

Anexa Nr. 1 La Partea I

Teren

Nr cadastral	Suprafața (mp)*	Observații / Referințe
50429	2.000	

* Suprafața este determinată în planul de proiecție Stereo 70.



Date referitoare la teren

Crt	Categorie folosință	Intra vilan	Suprafața (mp)	Tarla	Parcelă	Nr. topo	Observații / Referințe
1	arabil	NU	2.000	26	571/15	-	

Lungime Segmente

1) Valorile lungimilor segmentelor sunt obținute din proiecție în plan.

Punct început	X / Y	Punct sfârșit	X / Y	Lungime segment (** (m)
1	600.009,424 728.318,378	2	599.999,416 728.331,524	16.521
2	599.999,416 728.331,524	3	599.898,421 728.267,588	119.531
3	599.898,421 728.267,588	4	599.899,693 728.265,057	2.833
4	599.899,693 728.265,057	5	599.903,474 728.256,016	9.8
5	599.903,474 728.256,016	6	599.904,688 728.252,075	4.124

Punct început	X / Y	Punct sfârșit	X / Y	Lungime segment (** (m)
6	599.904,688 728.252,075	1	600.009,424 728.318,378	123.959

** Lungimile segmentelor sunt determinate în planul de proiecție Stereo 70 și sunt rotunjite la 1 milimetru.

*** Distanța dintre puncte este formată din segmente cumulate ce sunt mai mici decât valoarea 1 milimetru.

Neutilizabil în Circuitul Civil

**DATE DESPRE IMOBILUL NR. 1541**

Oficiul de Cadastru și Publicitate Imobiliară BOTOSANI
Biroul de Cadastru și Publicitate Imobiliară Dorohoi

A. Partea I. Descrierea imobilului

TEREN Extravilan

Adresa: Jud. Botosani

Nr. Crt	Nr cadastral Nr. topografic	Suprafața* (mp)	Observații / Referințe
A1		3.000	Sector cadastral:32 Teren neimprejmuit;

B. Partea II. Proprietari și acte

Inscrieri privitoare la dreptul de proprietate și alte drepturi reale	Referințe
/	
Act Administrativ nr. 125803, din 24/11/2002 emis de CJSIPT BOTOSANI (Titlu proprietate);	
B1	A1
Intabulare, drept de PROPRIETATE, dobandit prin Reconstituire, cota actuala 1/1, cota initiala 1/1 1) DERSCANU EMILIA, Lipsa C.N.P.	

C. Partea III. SARCINI .

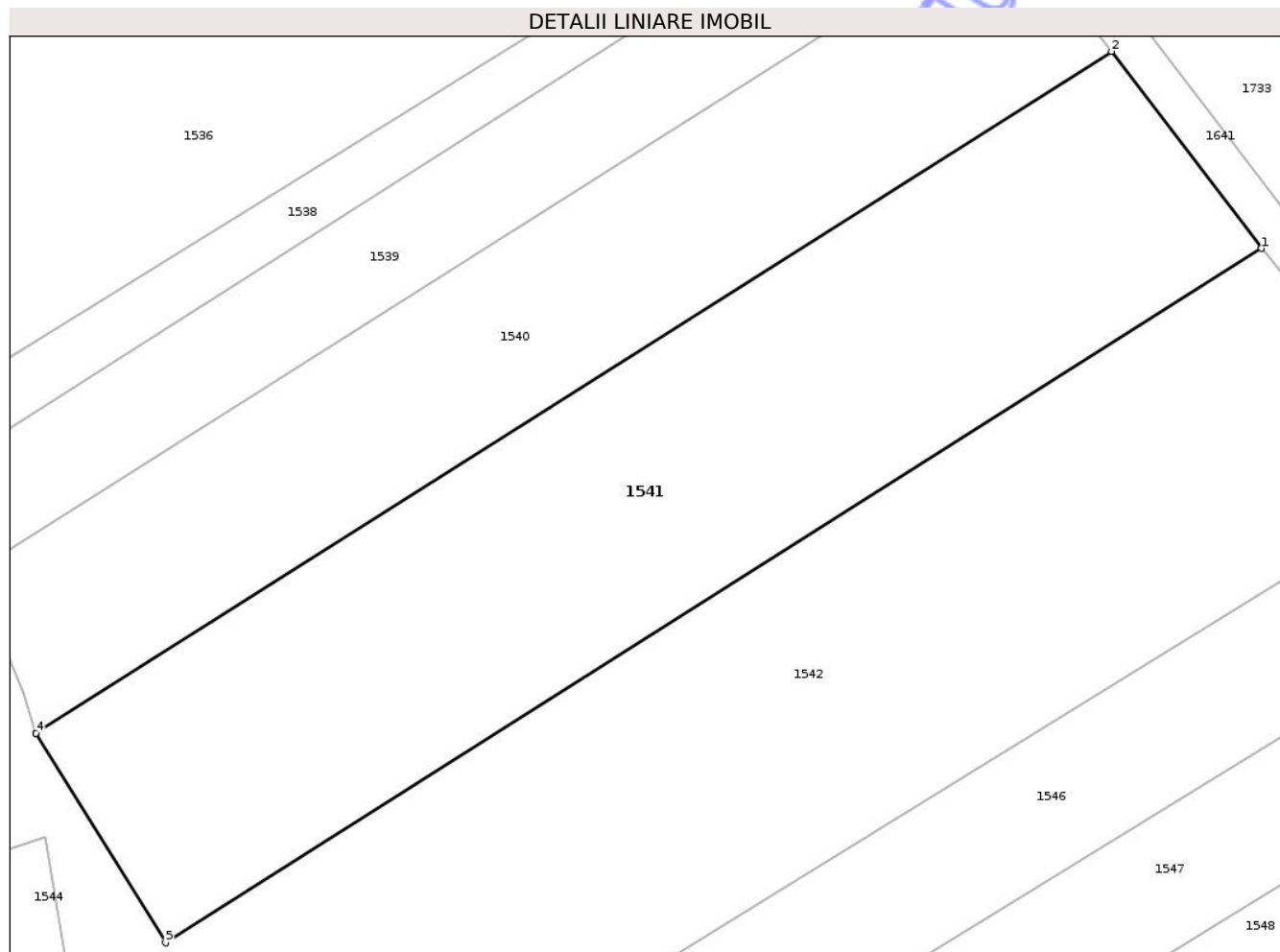
Inscrieri privind dezmembramintele dreptului de proprietate, drepturi reale de garanție și sarcini	Referințe
NU SUNT	

Anexa Nr. 1 La Partea I

Teren

Nr cadastral	Suprafața (mp)*	Observații / Referințe
	3.000	

* Suprafața este determinată în planul de proiecție Stereo 70.



Date referitoare la teren

Crt	Categorie folosință	Intra vilan	Suprafața (mp)	Tarla	Parcelă	Nr. topo	Observații / Referințe
1	arabil	NU	3.000	26	571/176	-	

Lungime Segmente

1) Valorile lungimilor segmentelor sunt obținute din proiecție în plan.

Punct început	X / Y	Punct sfârșit	X / Y	Lungime segment (** (m)
1	600.024,001 728.299,23	2	600.009,424 728.318,378	24.066
2	600.009,424 728.318,378	3	599.904,688 728.252,075	123.959
3	599.904,688 728.252,075	4	599.904,697 728.252,046	0.031
4	599.904,697 728.252,046	5	599.917,302 728.231,684	23.948
5	599.917,302 728.231,684	1	600.024,001 728.299,23	126.282

** Lungimile segmentelor sunt determinate în planul de proiecție Stereo 70 și sunt rotunjite la 1 milimetru.

*** Distanța dintre puncte este formată din segmente cumulate ce sunt mai mici decât valoarea 1 milimetru.

Neutilizabil în Circuitul
Civil

**DATE DESPRE IMOBILUL NR. 1542**

Oficiul de Cadastru și Publicitate Imobiliară BOTOSANI
Biroul de Cadastru și Publicitate Imobiliară Dorohoi

A. Partea I. Descrierea imobilului

TEREN Extravilan

Adresa: Jud. Botosani

Nr. Crt	Nr cadastral Nr. topografic	Suprafața* (mp)	Observații / Referințe
A1		5.000	Sector cadastral:32 Teren neimprejmuit;

B. Partea II. Proprietari și acte

Inscrieri privitoare la dreptul de proprietate și alte drepturi reale	Referințe
/	
Act Administrativ nr. 3497, din 27/08/1992 emis de CJSIPT BOTOSANI (Titlu proprietate);	
B1	A1
Intabulare, drept de PROPRIETATE, dobandit prin Reconstituire, cota actuala 1/1, cota initiala 1/1	
1) BUDALA ION, Lipsa C.N.P.	

C. Partea III. SARCINI .

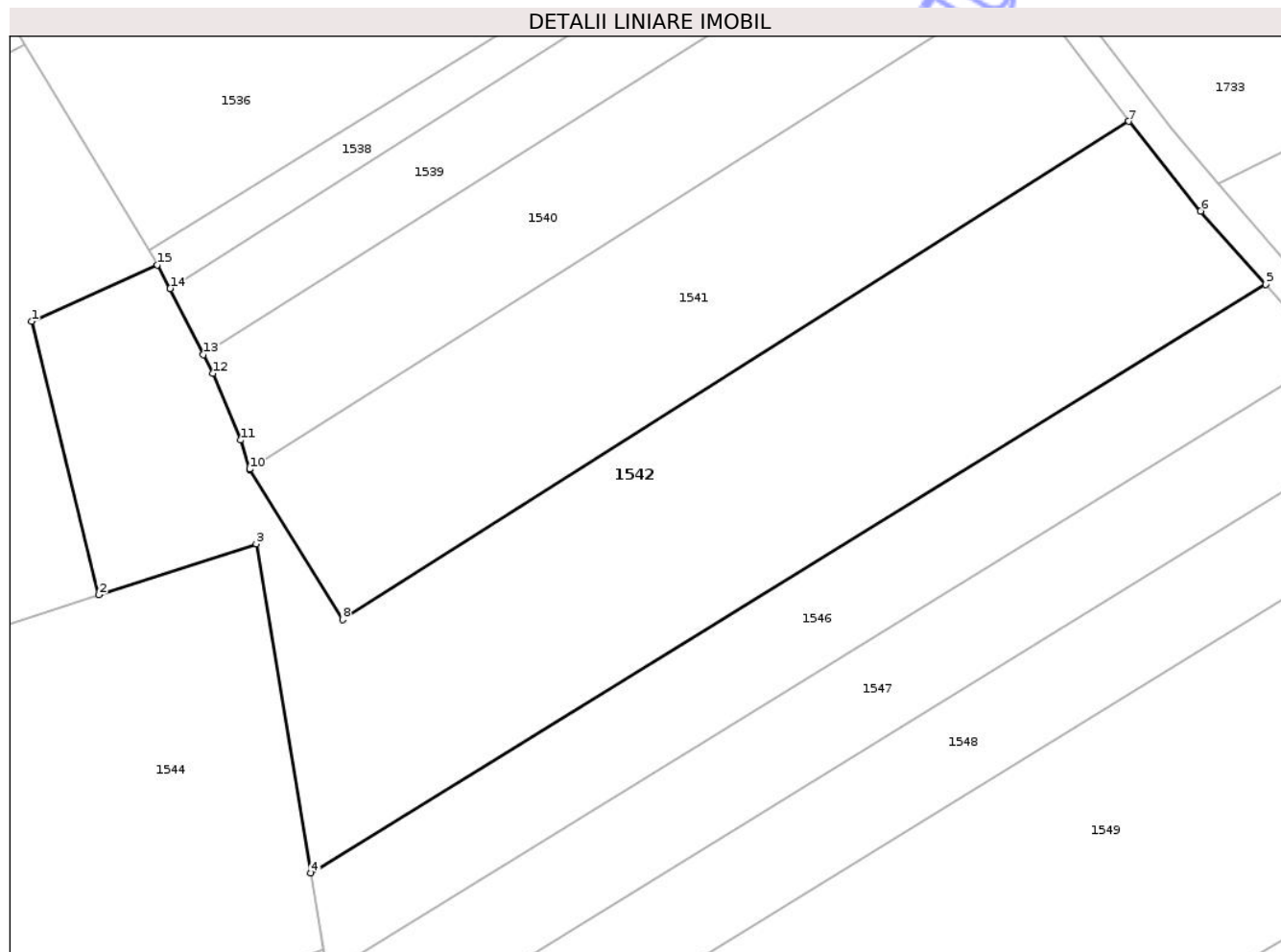
Inscrieri privind dezmembramintele dreptului de proprietate, drepturi reale de garanție și sarcini	Referințe
NU SUNT	

Anexa Nr. 1 La Partea I

Teren

Nr cadastral	Suprafața (mp)*	Observații / Referințe
	5.000	

* Suprafața este determinată în planul de proiecție Stereo 70.



Date referitoare la teren

Crt	Categorie folosință	Intra vilan	Suprafața (mp)	Tarla	Parcelă	Nr. topo	Observații / Referințe
1	arabil	NU	5.000	26	571/5	-	

Lungime Segmente

1) Valorile lungimilor segmentelor sunt obținute din proiecție în plan.

Punct început	X / Y	Punct sfârșit	X / Y	Lungime segment (** (m)
1	599.875,115 728.272,113	2	599.884,243 728.235,055	38.165
2	599.884,243 728.235,055	3	599.905,578 728.241,962	22.425
3	599.905,578 728.241,962	4	599.913,019 728.197,356	45.223
4	599.913,019 728.197,356	5	600.042,572 728.277,096	152.126
5	600.042,572 728.277,096	6	600.033,753 728.287,066	13.31

Punct început	X / Y	Punct sfârșit	X / Y	Lungime segment (** (m)
6	600.033,753 728.287,066	7	600.024,001 728.299,23	15.591
7	600.024,001 728.299,23	8	599.917,302 728.231,684	126.282
8	599.917,302 728.231,684	9	599.904,697 728.252,046	23.948
9	599.904,697 728.252,046	10	599.904,688 728.252,075	0.031
10	599.904,688 728.252,075	11	599.903,474 728.256,016	4.124
11	599.903,474 728.256,016	12	599.899,693 728.265,057	9.8
12	599.899,693 728.265,057	13	599.898,421 728.267,588	2.833
13	599.898,421 728.267,588	14	599.893,906 728.276,572	10.055
14	599.893,906 728.276,572	15	599.892,173 728.279,778	3.644
15	599.892,173 728.279,778	1	599.875,115 728.272,113	18.7

** Lungimile segmentelor sunt determinate în planul de proiecție Stereo 70 și sunt rotunjite la 1 milimetru.

*** Distanța dintre puncte este formată din segmente cumulate ce sunt mai mici decât valoarea 1 milimetru.

