DATE DESPRE IMOBILUL NR. 904

Oficiul de Cadastru şi Publicitate Imobiliară BOTOSANI
Biroul de Cadastru şi Publicitate Imobiliară Dorohoi

A. Partea I. Descrierea imobilului

TEREN Extravilan

Adresa: Jud. Botosani

Nr. Crt	Nr cadastral Nr. topografic	Suprafaţa* (mp)	Observaţii / Referinţe
A1	51164	5.400	Sector cadastral:73 Teren neimprejmuit;

B. Partea II. Proprietari şi acte

Inscrieri privitoare la dreptul de proprietate şi alte drepturi reale		Referinţe
14996 / 12/10/2005		
Act Notarial nr. 2385, din 07/10/2005 emis de BNP DORINA TEODORESCU;		
B1	Intabulare, drept de PROPRIETATE, dobandit prin Conventie, cota actuala 1/1, cota initiala 1/1	A1
	1) **COROI MARIN**, căsătorit cu 2) **COROI GABRIELA**, bun comun	
	OBSERVATII: (provenita din conversia CF 318)	

C. Partea III. SARCINI .

Inscrieri privind dezmembramintele dreptului de proprietate, drepturi reale de garanţie şi sarcini	Referinţe
NU SUNT	

Neutilizabil în circuitul civil

Anexa Nr. 1 La Partea I

Teren

Nr cadastral	Suprafaţa (mp)*	Observaţii / Referinţe
51164	5.400	

* Suprafaţa este determinată in planul de proiecţie Stereo 70.

DETALII LINIARE IMOBIL

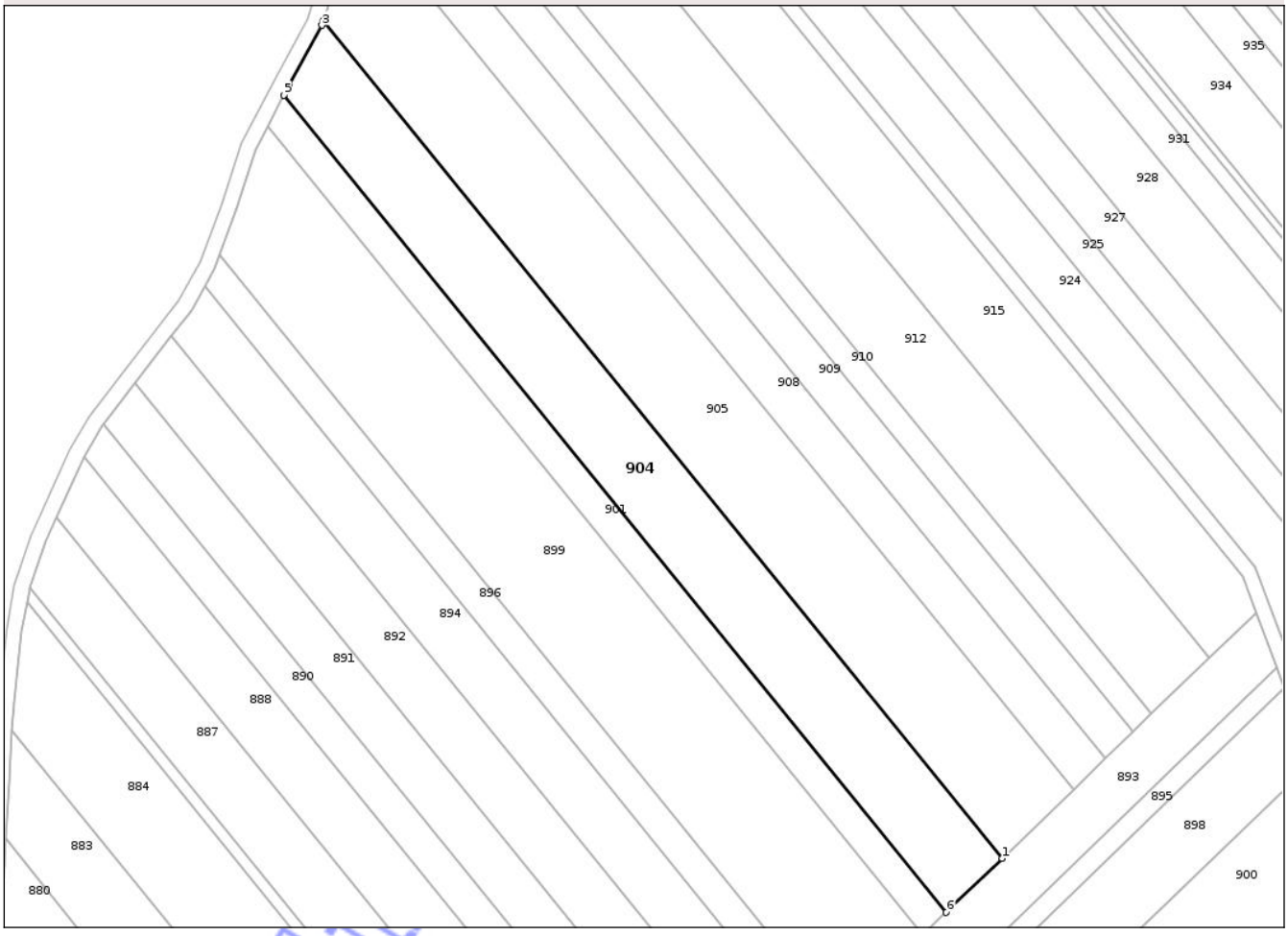

Date referitoare la teren

Crt	Categorie folosință	Intra vilan	Suprafaţa (mp)	Tarla	Parcelă	Nr. topo	Observaţii / Referinţe
1	arabil	NU	5.400	51	758/20	-	

Lungime Segmente
1) Valorile lungimilor segmentelor sunt obţinute din proiecţie în plan.

Punct început	X / Y	Punct sfârşit	X / Y	Lungime segment (** (m)
1	600.240,265 715.699,752	2	600.066,268 715.914,218	276.171
2	600.066,268 715.914,218	3	600.065,904 715.913,037	1.236
3	600.065,904 715.913,037	4	600.057,623 715.897,893	17.26
4	600.057,623 715.897,893	5	600.056,223 715.895,171	3.061
5	600.056,223 715.895,171	6	600.225,979 715.685,932	269.44

Document care conține date cu caracter personal, protejat de prevederile Regulamentului (UE) nr. 679/2016 și Legii 190/2018

Punct început	X / Y	Punct sfârşit	X / Y	Lungime segment (** (m)
6	600.225,979 715.685,932	1	600.240,265 715.699,752	19.877

** Lungimile segmentelor sunt determinate în planul de proiecţie Stereo 70 şi sunt rotunjite la 1 milimetru.
*** Distanţa dintre puncte este formată din segmente cumulate ce sunt mai mici decât valoarea 1 milimetru.

Neutilizabil în circuitul civil

DATE DESPRE IMOBILUL NR. 878

Oficiul de Cadastru şi Publicitate Imobiliară BOTOSANI
Biroul de Cadastru şi Publicitate Imobiliară Dorohoi

A. Partea I. Descrierea imobilului

TEREN Extravilan

Adresa: Jud. Botosani

Nr. Crt	Nr cadastral Nr. topografic	Suprafaţa* (mp)	Observaţii / Referinţe
A1		3.600	Sector cadastral:73 Teren neimprejmuit;

B. Partea II. Proprietari şi acte

Inscrieri privitoare la dreptul de proprietate şi alte drepturi reale		Referinţe
/		
Act Administrativ nr. 144779, din 23/07/2004 emis de Comisia Judeteana Botosani;		
B1	Intabulare, drept de PROPRIETATE, dobandit prin Constituire, cota actuala 1/1	A1
	1) **BOBEICA I NECULAI**, Lipsa CNP, bun propriu.	

C. Partea III. SARCINI .

Inscrieri privind dezmembramintele dreptului de proprietate, drepturi reale de garanţie şi sarcini	Referinţe
NU SUNT	

Neutilizabil în circuitul civil

Anexa Nr. 1 La Partea I

Teren

Nr cadastral	Suprafaţa (mp)*	Observaţii / Referinţe
	3.600	

* Suprafaţa este determinată in planul de proiecţie Stereo 70.

DETALII LINIARE IMOBIL

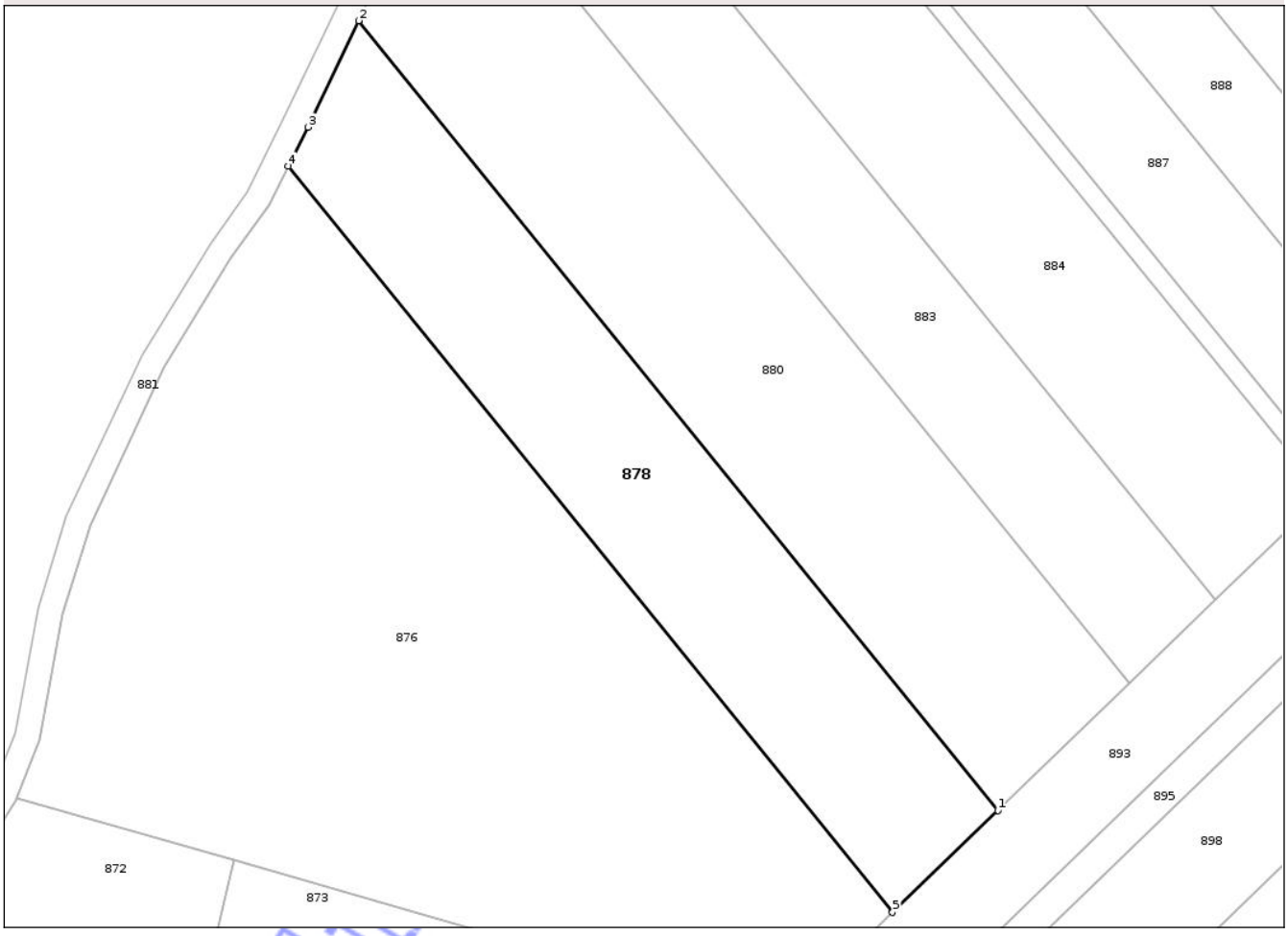

Date referitoare la teren

Crt	Categorie folosință	Intra vilan	Suprafaţa (mp)	Tarla	Parcelă	Nr. topo	Observaţii / Referinţe
1	arabil	NU	3.600	51	758/310	-	

Lungime Segmente
1) Valorile lungimilor segmentelor sunt obţinute din proiecţie în plan.

Punct început	X / Y	Punct sfârşit	X / Y	Lungime segment (** (m)
1	600.078,528 715.543,291	2	599.977,472 715.668,002	160.515
2	599.977,472 715.668,002	3	599.969,47 715.651,192	18.617
3	599.969,47 715.651,192	4	599.966,358 715.645,075	6.863
4	599.966,358 715.645,075	5	600.061,883 715.527,189	151.73
5	600.061,883 715.527,189	1	600.078,528 715.543,291	23.159

Document care conține date cu caracter personal, protejat de prevederile Regulamentului (UE) nr. 679/2016 și Legii 190/2018

**** Lungimile segmentelor sunt determinate în planul de proiecţie Stereo 70 şi sunt rotunjite la 1 milimetru.**
***** Distanţa dintre puncte este formată din segmente cumulate ce sunt mai mici decât valoarea 1 milimetru.**

Neutilizabil în circuitul civil

DATE DESPRE IMOBILUL NR. 879

Oficiul de Cadastru şi Publicitate Imobiliară BOTOSANI
Biroul de Cadastru şi Publicitate Imobiliară Dorohoi

A. Partea I. Descrierea imobilului

TEREN Extravilan

Adresa: Jud. Botosani

Nr. Crt	Nr cadastral Nr. topografic	Suprafaţa* (mp)	Observaţii / Referinţe
A1		9.000	Sector cadastral:73 Teren neimprejmuit; Conform titlului de proprietate, imobilul este situat in pc 751/52

B. Partea II. Proprietari şi acte

Inscrieri privitoare la dreptul de proprietate şi alte drepturi reale		Referinţe
/		
Act Administrativ nr. 81303, din 27/08/1998 emis de Comisia Judeteana Botosani;		
B1	Intabulare, drept de PROPRIETATE, dobandit prin Reconstituire, cota actuala 1/1	A1
	1) **STOIAN CAROLINA**, Lipsa CNP, bun propriu.	

C. Partea III. SARCINI .

Inscrieri privind dezmembramintele dreptului de proprietate, drepturi reale de garanţie şi sarcini	Referinţe
NU SUNT	

Neutilizabil la circuitul civil

Anexa Nr. 1 La Partea I

Teren

Nr cadastral	Suprafaţa (mp)*	Observaţii / Referinţe
	9.000	Conform titlului de proprietate, imobilul este situat in pc 751/52

* Suprafaţa este determinată in planul de proiecţie Stereo 70.

DETALII LINIARE IMOBIL

Date referitoare la teren

Crt	Categorie folosință	Intra vilan	Suprafaţa (mp)	Tarla	Parcelă	Nr. topo	Observaţii / Referinţe
1	arabil	NU	8.468	51	758	-	
2	faneata	NU	532	51	765	-	

Lungime Segmente

1) Valorile lungimilor segmentelor sunt obţinute din proiecţie în plan.

Punct început	X / Y	Punct sfârşit	X / Y	Lungime segment (** (m)
1	600.123,155 715.488,0	2	600.091,089 715.497,197	33.359
2	600.091,089 715.497,197	3	600.037,708 715.269,371	233.996
3	600.037,708 715.269,371	4	600.031,884 715.244,516	25.528
4	600.031,884 715.244,516	5	600.039,107 715.242,417	7.522

Document care conține date cu caracter personal, protejat de prevederile Regulamentului (UE) nr. 679/2016 și Legii 190/2018

Punct început	X / Y	Punct sfârşit	X / Y	Lungime segment (** (m)
5	600.039,107 715.242,417	6	600.047,535 715.242,594	8.43
6	600.047,535 715.242,594	7	600.069,4 715.249,846	23.036
7	600.069,4 715.249,846	8	600.069,494 715.249,85	0.094
8	600.069,494 715.249,85	9	600.125,16 715.487,425	244.009
9	600.125,16 715.487,425	1	600.123,155 715.488,0	2.086

** Lungimile segmentelor sunt determinate în planul de proiecţie Stereo 70 şi sunt rotunjite la 1 milimetru.
*** Distanţa dintre puncte este formată din segmente cumulate ce sunt mai mici decât valoarea 1 milimetru.

Neutilizabil în circuitul civil

DATE DESPRE IMOBILUL NR. 880

Oficiul de Cadastru şi Publicitate Imobiliară BOTOSANI
Biroul de Cadastru şi Publicitate Imobiliară Dorohoi

A. Partea I. Descrierea imobilului

TEREN Extravilan

Adresa: Jud. Botosani

Nr. Crt	Nr cadastral Nr. topografic	Suprafaţa* (mp)	Observaţii / Referinţe
A1		4.900	Sector cadastral:73 Teren neimprejmuit; Conform titlului de proprietate, imobilul este situat in pc 751/9.

B. Partea II. Proprietari şi acte

Inscrieri privitoare la dreptul de proprietate şi alte drepturi reale		Referinţe
/		
Act Administrativ nr. 60270, din 31/08/1995 emis de Comisia Judeteana Botosani;		
B1	Intabulare, drept de PROPRIETATE, dobandit prin Reconstituire, cota actuala 1/1	A1
	1) **BALINSCHE ALEXANDRU**, Bun propriu. DEFUNCT:Da	

C. Partea III. SARCINI .

Inscrieri privind dezmembramintele dreptului de proprietate, drepturi reale de garanţie şi sarcini	Referinţe
NU SUNT	

Neutilizabil în circuitul civil

Anexa Nr. 1 La Partea I

Teren

Nr cadastral	Suprafaţa (mp)*	Observaţii / Referinţe
	4.900	Conform titlului de proprietate, imobilul este situat in pc 751/9.

* Suprafaţa este determinată in planul de proiecţie Stereo 70.

DETALII LINIARE IMOBIL

Date referitoare la teren

Crt	Categorie folosință	Intra vilan	Suprafaţa (mp)	Tarla	Parcelă	Nr. topo	Observaţii / Referinţe
1	arabil	NU	4.900	51	758	-	

Lungime Segmente
1) Valorile lungimilor segmentelor sunt obţinute din proiecţie în plan.

Punct început	X / Y	Punct sfârşit	X / Y	Lungime segment (** (m)
1	600.099,38 715.563,463	2	599.984,822 715.704,837	181.962
2	599.984,822 715.704,837	3	599.984,421 715.697,93	6.919
3	599.984,421 715.697,93	4	599.982,61 715.682,187	15.847
4	599.982,61 715.682,187	5	599.979,425 715.672,105	10.573
5	599.979,425 715.672,105	6	599.977,472 715.668,002	4.544

Document care conține date cu caracter personal, protejat de prevederile Regulamentului (UE) nr. 679/2016 și Legii 190/2018

Punct început	X / Y	Punct sfârşit	X / Y	Lungime segment (** (m)
6	599.977,472 715.668,002	7	600.078,528 715.543,291	160.515
7	600.078,528 715.543,291	1	600.099,38 715.563,463	29.012

** Lungimile segmentelor sunt determinate în planul de proiecţie Stereo 70 şi sunt rotunjite la 1 milimetru.
*** Distanţa dintre puncte este formată din segmente cumulate ce sunt mai mici decât valoarea 1 milimetru.

Neutilizabil în circuitul civil

DATE DESPRE IMOBILUL NR. 883

Oficiul de Cadastru şi Publicitate Imobiliară BOTOSANI
Biroul de Cadastru şi Publicitate Imobiliară Dorohoi

A. Partea I. Descrierea imobilului

TEREN Extravilan

Adresa: Jud. Botosani

Nr. Crt	Nr cadastral Nr. topografic	Suprafaţa* (mp)	Observaţii / Referinţe
A1		3.600	Sector cadastral:73 Teren neimprejmuit;

B. Partea II. Proprietari şi acte

Inscrieri privitoare la dreptul de proprietate şi alte drepturi reale		Referinţe
/		
Act Administrativ nr. 58900, din 23/11/1995 emis de Comisia Judeteana Botosani;		
B1	Intabulare, drept de PROPRIETATE, dobandit prin Reconstituire, cota actuala 1/1	A1
	1) **TELIBAN VIORICA**, Lipsa CNP 2) **DOHOTARU PATICA**, Lipsa CNP 3) **COROI DUMITRU**, Lipsa CNP 4) **ENACHE RODICA**, Lipsa CNP, bun comun.	

C. Partea III. SARCINI .

Inscrieri privind dezmembramintele dreptului de proprietate, drepturi reale de garanţie şi sarcini	Referinţe
NU SUNT	

Neutilizabil în circuitul civil

Anexa Nr. 1 La Partea I

Teren

Nr cadastral	Suprafaţa (mp)*	Observaţii / Referinţe
	3.600	

* Suprafaţa este determinată in planul de proiecţie Stereo 70.

DETALII LINIARE IMOBIL

Date referitoare la teren

Crt	Categorie folosință	Intra vilan	Suprafaţa (mp)	Tarla	Parcelă	Nr. topo	Observaţii / Referinţe
1	arabil	NU	3.600	51	758/4	-	

Lungime Segmente
1) Valorile lungimilor segmentelor sunt obţinute din proiecţie în plan.

Punct început	X / Y	Punct sfârşit	X / Y	Lungime segment (** (m)
1	600.112,949 715.576,589	2	599.986,512 715.732,624	200.831
2	599.986,512 715.732,624	3	599.985,663 715.719,326	13.325
3	599.985,663 715.719,326	4	599.984,822 715.704,837	14.513
4	599.984,822 715.704,837	5	600.099,38 715.563,463	181.962
5	600.099,38 715.563,463	1	600.112,949 715.576,589	18.879

Document care conține date cu caracter personal, protejat de prevederile Regulamentului (UE) nr. 679/2016 și Legii 190/2018

**** Lungimile segmentelor sunt determinate în planul de proiecţie Stereo 70 şi sunt rotunjite la 1 milimetru.**
***** Distanţa dintre puncte este formată din segmente cumulate ce sunt mai mici decât valoarea 1 milimetru.**

Neutilizabil în circuitul civil

DATE DESPRE IMOBILUL NR. 884

Oficiul de Cadastru şi Publicitate Imobiliară BOTOSANI
Biroul de Cadastru şi Publicitate Imobiliară Dorohoi

A. Partea I. Descrierea imobilului

TEREN Extravilan

Adresa: Jud. Botosani

Nr. Crt	Nr cadastral Nr. topografic	Suprafaţa* (mp)	Observaţii / Referinţe
A1		5.000	Sector cadastral:73 Teren neimprejmuit;

B. Partea II. Proprietari şi acte

Inscrieri privitoare la dreptul de proprietate şi alte drepturi reale		Referinţe
/		
Act Administrativ nr. 92505, din 24/04/2000 emis de Comisia Judeteana Botosani;		
B1	Intabulare, drept de PROPRIETATE, dobandit prin Constituire, cota actuala 1/1	A1
	1) **BALINISTEANU GR ION**, Lipsa CNP, bun propriu.	

C. Partea III. SARCINI .

Inscrieri privind dezmembramintele dreptului de proprietate, drepturi reale de garanţie şi sarcini	Referinţe
NU SUNT	

Neutilizabil în circuitul civil

Anexa Nr. 1 La Partea I

Teren

Nr cadastral	Suprafaţa (mp)*	Observaţii / Referinţe
	5.000	

* Suprafaţa este determinată in planul de proiecţie Stereo 70.

DETALII LINIARE IMOBIL

Date referitoare la teren

Crt	Categorie folosință	Intra vilan	Suprafaţa (mp)	Tarla	Parcelă	Nr. topo	Observaţii / Referinţe
1	arabil	NU	5.000	51	758/11	-	

Lungime Segmente
1) Valorile lungimilor segmentelor sunt obţinute din proiecţie în plan.

Punct început	X / Y	Punct sfârşit	X / Y	Lungime segment (** (m)
1	600.129,983 715.593,067	2	599.990,356 715.765,38	221.782
2	599.990,356 715.765,38	3	599.988,96 715.757,833	7.675
3	599.988,96 715.757,833	4	599.986,96 715.739,655	18.288
4	599.986,96 715.739,655	5	599.986,512 715.732,624	7.045
5	599.986,512 715.732,624	6	600.112,949 715.576,589	200.831

Document care conține date cu caracter personal, protejat de prevederile Regulamentului (UE) nr. 679/2016 și Legii 190/2018

Punct început	X / Y	Punct sfârşit	X / Y	Lungime segment (** (m)
6	600.112,949 715.576,589	1	600.129,983 715.593,067	23.7

** Lungimile segmentelor sunt determinate în planul de proiecţie Stereo 70 şi sunt rotunjite la 1 milimetru.
*** Distanţa dintre puncte este formată din segmente cumulate ce sunt mai mici decât valoarea 1 milimetru.

Neutilizabil în circuitul civil

DATE DESPRE IMOBILUL NR. 887

Oficiul de Cadastru şi Publicitate Imobiliară BOTOSANI
Biroul de Cadastru şi Publicitate Imobiliară Dorohoi

A. Partea I. Descrierea imobilului

TEREN Extravilan

Adresa: Jud. Botosani

Nr. Crt	Nr cadastral Nr. topografic	Suprafaţa* (mp)	Observaţii / Referinţe
A1		3.800	Sector cadastral:73 Teren neimprejmuit;

B. Partea II. Proprietari şi acte

Inscrieri privitoare la dreptul de proprietate şi alte drepturi reale		Referinţe
/		
Act Notarial nr. 234, din 29/08/2008 emis de BNPA TEODORESCU DORINA-PRICOP LUIZA;		
B1	Intabulare, drept de PROPRIETATE, dobandit prin Succesiune, cota actuala 1/1, cota initiala 1/1	A1
	1) **BRAHARIU ELENA**, bun propriu	

C. Partea III. SARCINI .

Inscrieri privind dezmembramintele dreptului de proprietate, drepturi reale de garanţie şi sarcini	Referinţe
NU SUNT	

Neutilizabil în circuitul civil

Anexa Nr. 1 La Partea I

Teren

Nr cadastral	Suprafaţa (mp)*	Observaţii / Referinţe
	3.800	

* Suprafaţa este determinată in planul de proiecţie Stereo 70.

DETALII LINIARE IMOBIL

Date referitoare la teren

Crt	Categorie folosință	Intra vilan	Suprafaţa (mp)	Tarla	Parcelă	Nr. topo	Observaţii / Referinţe
1	arabil	NU	3.800	51	758/30	-	

Lungime Segmente
1) Valorile lungimilor segmentelor sunt obţinute din proiecţie în plan.

Punct început	X / Y	Punct sfârşit	X / Y	Lungime segment (** (m)
1	600.144,209 715.606,829	2	599.997,879 715.787,193	232.258
2	599.997,879 715.787,193	3	599.994,986 715.780,921	6.907
3	599.994,986 715.780,921	4	599.991,112 715.769,126	12.415
4	599.991,112 715.769,126	5	600.132,205 715.595,217	223.945
5	600.132,205 715.595,217	1	600.144,209 715.606,829	16.701

Document care conține date cu caracter personal, protejat de prevederile Regulamentului (UE) nr. 679/2016 și Legii 190/2018

**** Lungimile segmentelor sunt determinate în planul de proiecţie Stereo 70 şi sunt rotunjite la 1 milimetru.**
***** Distanţa dintre puncte este formată din segmente cumulate ce sunt mai mici decât valoarea 1 milimetru.**

Neutilizabil în circuitul civil

DATE DESPRE IMOBILUL NR. 888

Oficiul de Cadastru şi Publicitate Imobiliară BOTOSANI
Biroul de Cadastru şi Publicitate Imobiliară Dorohoi

A. Partea I. Descrierea imobilului

TEREN Extravilan

Adresa: Jud. Botosani

Nr. Crt	Nr cadastral Nr. topografic	Suprafaţa* (mp)	Observaţii / Referinţe
A1		3.600	Sector cadastral:73 Teren neimprejmuit;

B. Partea II. Proprietari şi acte

Inscrieri privitoare la dreptul de proprietate şi alte drepturi reale		Referinţe
/		
Act Notarial nr. 145, din 14/09/2021 emis de BIN AMARIE I. IOAN;		
B1	Intabulare, drept de PROPRIETATE, dobandit prin Succesiune, cota actuala 3/4	A1
	1) **VIERIU VERONIA**, bun propriu	
B2	Intabulare, drept de PROPRIETATE, dobandit prin Succesiune, cota actuala 1/4	A1
	1) **VIERIU VERONIA**, bun propriu	

C. Partea III. SARCINI .

Inscrieri privind dezmembramintele dreptului de proprietate, drepturi reale de garanţie şi sarcini	Referinţe
NU SUNT	

Neutilizabil în circuitul civil

Anexa Nr. 1 La Partea I

Teren

Nr cadastral	Suprafaţa (mp)*	Observaţii / Referinţe
	3.600	

* Suprafaţa este determinată in planul de proiecţie Stereo 70.

DETALII LINIARE IMOBIL

Date referitoare la teren

Crt	Categorie folosință	Intra vilan	Suprafaţa (mp)	Tarla	Parcelă	Nr. topo	Observaţii / Referinţe
1	arabil	NU	3.600	51	758/29	-	

Lungime Segmente
1) Valorile lungimilor segmentelor sunt obţinute din proiecţie în plan.

Punct început	X / Y	Punct sfârşit	X / Y	Lungime segment (** (m)
1	600.155,245 715.617,505	2	600.005,028 715.802,661	238.428
2	600.005,028 715.802,661	3	600.004,961 715.802,547	0.132
3	600.004,961 715.802,547	4	599.997,879 715.787,193	16.909
4	599.997,879 715.787,193	5	600.144,209 715.606,829	232.258
5	600.144,209 715.606,829	1	600.155,245 715.617,505	15.355

Document care conține date cu caracter personal, protejat de prevederile Regulamentului (UE) nr. 679/2016 și Legii 190/2018

**** Lungimile segmentelor sunt determinate în planul de proiecţie Stereo 70 şi sunt rotunjite la 1 milimetru.**
***** Distanţa dintre puncte este formată din segmente cumulate ce sunt mai mici decât valoarea 1 milimetru.**

Neutilizabil în circuitul civil

DATE DESPRE IMOBILUL NR. 889

Oficiul de Cadastru şi Publicitate Imobiliară BOTOSANI
Biroul de Cadastru şi Publicitate Imobiliară Dorohoi

A. Partea I. Descrierea imobilului

TEREN Extravilan

Adresa: Jud. Botosani

Nr. Crt	Nr cadastral Nr. topografic	Suprafaţa* (mp)	Observaţii / Referinţe
A1	50351	20.000	Sector cadastral:73 Teren neimprejmuit; Conform titlului de proprietate, imobilul este situat in pc 758/32.

B. Partea II. Proprietari şi acte

Inscrieri privitoare la dreptul de proprietate şi alte drepturi reale		Referinţe
15015 / 30/08/2011		
Act Administrativ nr. 158799, din 16/08/2004 emis de Comisia Judeţeană Botoşani (titlu de proprietate);		
B1	Intabulare, drept de PROPRIETATE, dobandit prin Lege, cota actuala 1/1, cota initiala 1/1	A1
	1) **PAROHIA SFINŢII VOIEVOZI ŞENDRICENI**, CIF:16603075, , bun propriu	

C. Partea III. SARCINI .

Inscrieri privind dezmembramintele dreptului de proprietate, drepturi reale de garanţie şi sarcini	Referinţe
NU SUNT	

Neutilizabil în circuitul civil

Anexa Nr. 1 La Partea I

Teren

Nr cadastral	Suprafaţa (mp)*	Observaţii / Referinţe
50351	20.000	Conform titlului de proprietate, imobilul este situat in pc 758/32.

* Suprafaţa este determinată in planul de proiecţie Stereo 70.

DETALII LINIARE IMOBIL

Date referitoare la teren

Crt	Categorie folosință	Intra vilan	Suprafaţa (mp)	Tarla	Parcelă	Nr. topo	Observaţii / Referinţe
1	arabil	NU	19.327	51	758/32	-	
2	faneata	NU	673	51	761	-	

Lungime Segmente

1) Valorile lungimilor segmentelor sunt obţinute din proiecţie în plan.

Punct început	X / Y	Punct sfârşit	X / Y	Lungime segment (** (m)
1	600.151,96 715.235,411	2	600.156,412 715.254,414	19.518
2	600.156,412 715.254,414	3	600.205,603 715.464,353	215.625
3	600.205,603 715.464,353	4	600.167,12 715.475,39	40.034
4	600.167,12 715.475,39	5	600.125,16 715.487,425	43.652

Document care conține date cu caracter personal, protejat de prevederile Regulamentului (UE) nr. 679/2016 și Legii 190/2018

Punct început	X / Y	Punct sfârşit	X / Y	Lungime segment (** (m)
5	600.125,16 715.487,425	6	600.069,494 715.249,85	244.009
6	600.069,494 715.249,85	7	600.088,387 715.250,673	18.911
7	600.088,387 715.250,673	8	600.097,184 715.245,075	10.427
8	600.097,184 715.245,075	9	600.117,109 715.240,302	20.489
9	600.117,109 715.240,302	1	600.151,96 715.235,411	35.193

** Lungimile segmentelor sunt determinate în planul de proiecţie Stereo 70 şi sunt rotunjite la 1 milimetru.
*** Distanţa dintre puncte este formată din segmente cumulate ce sunt mai mici decât valoarea 1 milimetru.

Neutilizabil în circuitul civil

DATE DESPRE IMOBILUL NR. 890

Oficiul de Cadastru şi Publicitate Imobiliară BOTOSANI
Biroul de Cadastru şi Publicitate Imobiliară Dorohoi

A. Partea I. Descrierea imobilului

TEREN Extravilan

Adresa: Jud. Botosani

Nr. Crt	Nr cadastral Nr. topografic	Suprafaţa* (mp)	Observaţii / Referinţe
A1		2.200	Sector cadastral:73 Teren neimprejmuit;

B. Partea II. Proprietari şi acte

Inscrieri privitoare la dreptul de proprietate şi alte drepturi reale		Referinţe
/		
Act Administrativ nr. 136865, din 25/08/2003 emis de Comisia Judeteana Botosani;		
B1	Intabulare, drept de PROPRIETATE, dobandit prin Constituire, cota actuala 1/1	A1
	1) **COTOVANU C GHEORGHE**, Lipsa CNP, bun propriu.	

C. Partea III. SARCINI .

Inscrieri privind dezmembramintele dreptului de proprietate, drepturi reale de garanţie şi sarcini	Referinţe
NU SUNT	

Neutilizabil în circuitul civil

Anexa Nr. 1 La Partea I

Teren

Nr cadastral	Suprafaţa (mp)*	Observaţii / Referinţe
	2.200	

* Suprafaţa este determinată in planul de proiecţie Stereo 70.

DETALII LINIARE IMOBIL

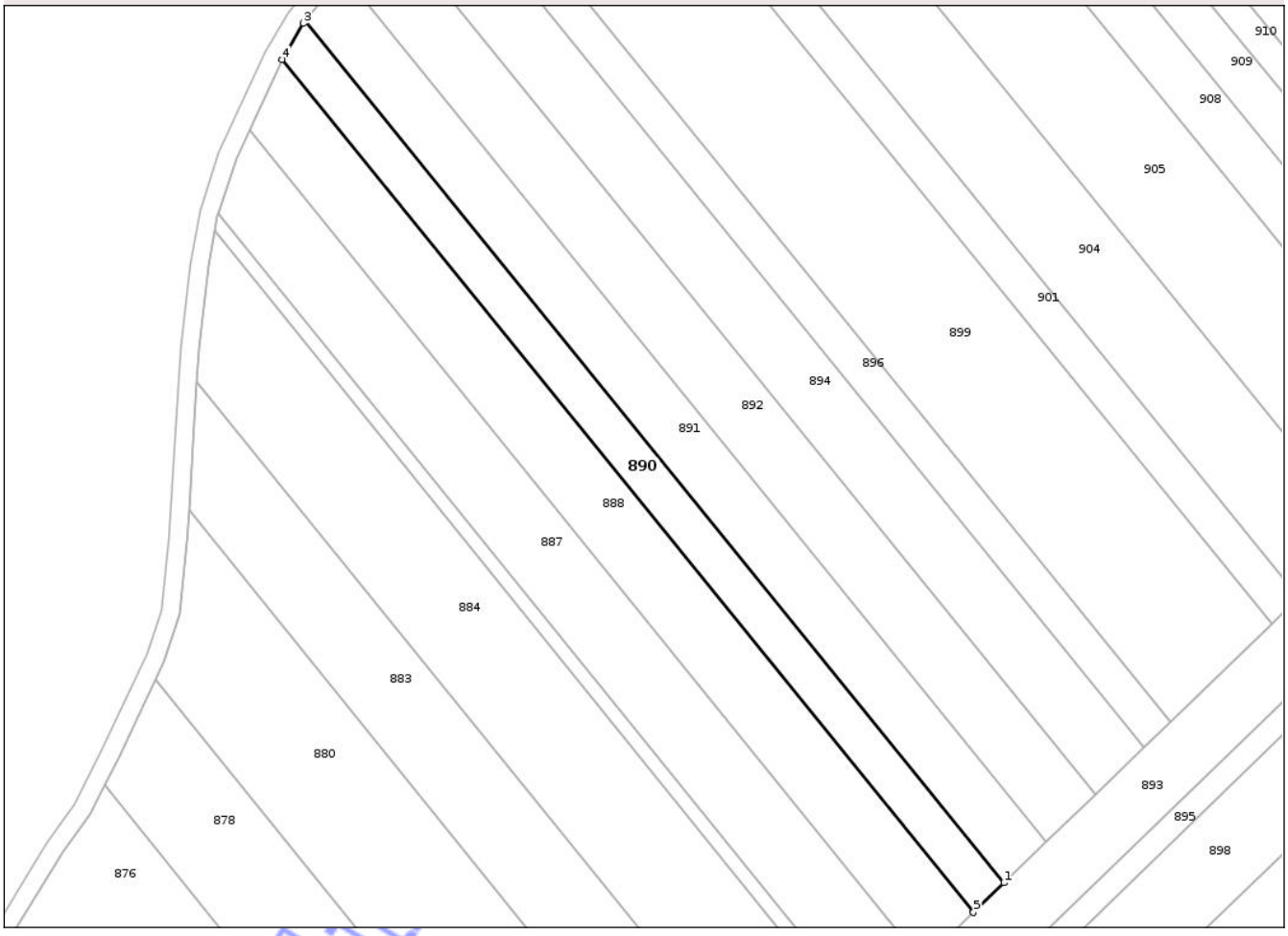

Date referitoare la teren

Crt	Categorie folosință	Intra vilan	Suprafaţa (mp)	Tarla	Parcelă	Nr. topo	Observaţii / Referinţe
1	arabil	NU	2.200	51	758/28	-	

Lungime Segmente
1) Valorile lungimilor segmentelor sunt obţinute din proiecţie în plan.

Punct început	X / Y	Punct sfârşit	X / Y	Lungime segment (** (m)
1	600.161,865 715.623,91	2	600.010,037 715.811,051	240.984
2	600.010,037 715.811,051	3	600.009,595 715.810,483	0.72
3	600.009,595 715.810,483	4	600.005,028 715.802,661	9.058
4	600.005,028 715.802,661	5	600.155,245 715.617,505	238.428
5	600.155,245 715.617,505	1	600.161,865 715.623,91	9.211

Document care conține date cu caracter personal, protejat de prevederile Regulamentului (UE) nr. 679/2016 și Legii 190/2018

**** Lungimile segmentelor sunt determinate în planul de proiecţie Stereo 70 şi sunt rotunjite la 1 milimetru.**
***** Distanţa dintre puncte este formată din segmente cumulate ce sunt mai mici decât valoarea 1 milimetru.**

Neutilizabil în circuitul civil

DATE DESPRE IMOBILUL NR. 891

Oficiul de Cadastru şi Publicitate Imobiliară BOTOSANI
Biroul de Cadastru şi Publicitate Imobiliară Dorohoi

A. Partea I. Descrierea imobilului

TEREN Extravilan

Adresa: Jud. Botosani

Nr. Crt	Nr cadastral Nr. topografic	Suprafaţa* (mp)	Observaţii / Referinţe
A1		3.100	Sector cadastral:73 Teren neimprejmuit;

B. Partea II. Proprietari şi acte

Inscrieri privitoare la dreptul de proprietate şi alte drepturi reale		Referinţe
/		
Act Administrativ nr. 136811, din 21/06/2003 emis de Comisia Judeteana Botosani;		
B1	Intabulare, drept de PROPRIETATE, dobandit prin Reconstituire, cota actuala 1/1	A1
	1) **PADURARIU IL CONSTANTIN**, Lipsa CNP, bun propriu.	

C. Partea III. SARCINI .

Inscrieri privind dezmembramintele dreptului de proprietate, drepturi reale de garanţie şi sarcini	Referinţe
NU SUNT	

Neutilizabil în circuitul civil

Anexa Nr. 1 La Partea I

Teren

Nr cadastral	Suprafaţa (mp)*	Observaţii / Referinţe
	3.100	

* Suprafaţa este determinată in planul de proiecţie Stereo 70.

DETALII LINIARE IMOBIL

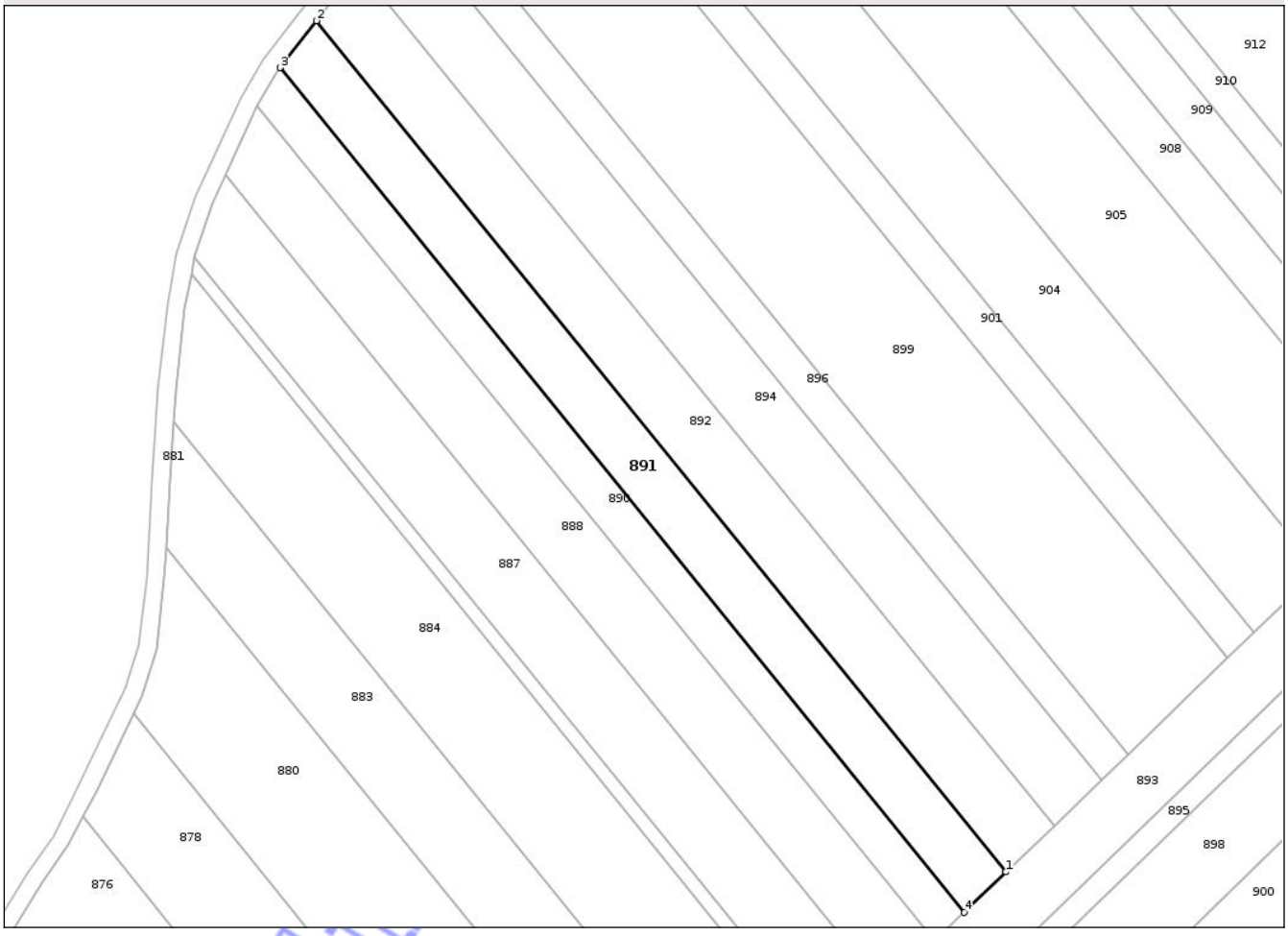

Date referitoare la teren

Crt	Categorie folosință	Intra vilan	Suprafaţa (mp)	Tarla	Parcelă	Nr. topo	Observaţii / Referinţe
1	arabil	NU	3.100	51	758/27	-	

Lungime Segmente
1) Valorile lungimilor segmentelor sunt obţinute din proiecţie în plan.

Punct început	X / Y	Punct sfârşit	X / Y	Lungime segment (** (m)
1	600.171,11 715.632,853	2	600.018,107 715.821,443	242.85
2	600.018,107 715.821,443	3	600.010,037 715.811,051	13.157
3	600.010,037 715.811,051	4	600.161,865 715.623,91	240.984
4	600.161,865 715.623,91	1	600.171,11 715.632,853	12.863

**** Lungimile segmentelor sunt determinate în planul de proiecţie Stereo 70 şi sunt rotunjite la 1 milimetru.**

Document care conține date cu caracter personal, protejat de prevederile Regulamentului (UE) nr. 679/2016 și Legii 190/2018

***** Distanţa dintre puncte este formată din segmente cumulate ce sunt mai mici decât valoarea 1 milimetru.**

Neutilizabil în circuitul civil

DATE DESPRE IMOBILUL NR. 892

Oficiul de Cadastru şi Publicitate Imobiliară BOTOSANI
Biroul de Cadastru şi Publicitate Imobiliară Dorohoi

A. Partea I. Descrierea imobilului

TEREN Extravilan

Adresa: Jud. Botosani

Nr. Crt	Nr cadastral Nr. topografic	Suprafaţa* (mp)	Observaţii / Referinţe
A1		3.600	Sector cadastral:73 Teren neimprejmuit; Conform titlului de proprietate, imobilul este situat in pc 751/29.

B. Partea II. Proprietari şi acte

Inscrieri privitoare la dreptul de proprietate şi alte drepturi reale		Referinţe
/		
Act Notarial nr. 148, din 07/02/2023 emis de BIN ALEXANDRU AMARIE;		
B1	Intabulare, drept de PROPRIETATE, dobandit prin Iesire Din Indiviziune, cota actuala 1/1	A1
	1) **PUSCASU TATIANA**, bun propriu	

C. Partea III. SARCINI .

Inscrieri privind dezmembramintele dreptului de proprietate, drepturi reale de garanţie şi sarcini	Referinţe
NU SUNT	

Neutilizabil în circuitul civil

Anexa Nr. 1 La Partea I

Teren

Nr cadastral	Suprafaţa (mp)*	Observaţii / Referinţe
	3.600	Conform titlului de proprietate, imobilul este situat in pc 751/29.

* Suprafaţa este determinată in planul de proiecţie Stereo 70.

DETALII LINIARE IMOBIL

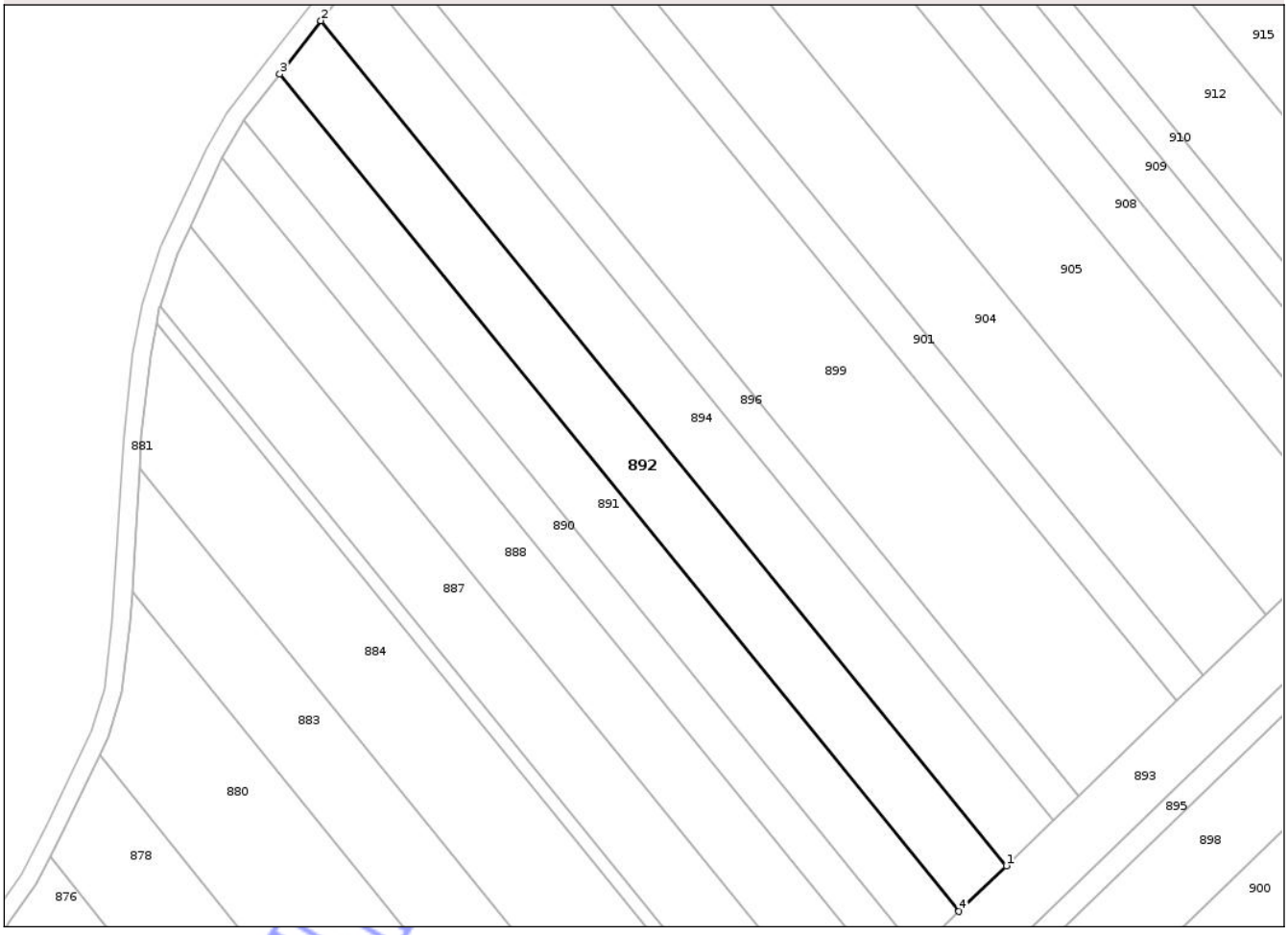

Date referitoare la teren

Crt	Categorie folosință	Intra vilan	Suprafaţa (mp)	Tarla	Parcelă	Nr. topo	Observaţii / Referinţe
1	arabil	NU	3.600	51	758	-	

Lungime Segmente
1) Valorile lungimilor segmentelor sunt obţinute din proiecţie în plan.

Punct început	X / Y	Punct sfârşit	X / Y	Lungime segment (** (m)
1	600.181,757 715.643,153	2	600.027,373 715.833,445	245.042
2	600.027,373 715.833,445	3	600.018,107 715.821,443	15.163
3	600.018,107 715.821,443	4	600.171,11 715.632,853	242.85
4	600.171,11 715.632,853	1	600.181,757 715.643,153	14.814

Document care conține date cu caracter personal, protejat de prevederile Regulamentului (UE) nr. 679/2016 și Legii 190/2018

**** Lungimile segmentelor sunt determinate în planul de proiecţie Stereo 70 şi sunt rotunjite la 1 milimetru.**
***** Distanţa dintre puncte este formată din segmente cumulate ce sunt mai mici decât valoarea 1 milimetru.**

Neutilizabil în circuitul civil

DATE DESPRE IMOBILUL NR. 893

Oficiul de Cadastru şi Publicitate Imobiliară BOTOSANI
Biroul de Cadastru şi Publicitate Imobiliară Dorohoi

A. Partea I. Descrierea imobilului

TEREN Extravilan

Adresa: Jud. Botosani

Nr. Crt	Nr cadastral Nr. topografic	Suprafaţa* (mp)	Observaţii / Referinţe
A1		4.900	Sector cadastral:73 Teren neimprejmuit; Conform titlului de proprietate, imobilul este situat in pc 751/11.

B. Partea II. Proprietari şi acte

Inscrieri privitoare la dreptul de proprietate şi alte drepturi reale		Referinţe
/		
Act Notarial nr. 1653, din 06/05/1998 emis de BNP IOAN AMARIE;		
B1	Intabulare, drept de PROPRIETATE, dobandit prin Conventie, cota actuala 1/1	A1
	1) **PUSCASU HARETU**, Bun propriu. DEFUNCT:Da	

C. Partea III. SARCINI .

Inscrieri privind dezmembramintele dreptului de proprietate, drepturi reale de garanţie şi sarcini	Referinţe
NU SUNT	

Neutilizabil la circuitul civil

Anexa Nr. 1 La Partea I

Teren

Nr cadastral	Suprafaţa (mp)*	Observaţii / Referinţe
	4.900	Conform titlului de proprietate, imobilul este situat in pc 751/11.

* Suprafaţa este determinată in planul de proiecţie Stereo 70.

DETALII LINIARE IMOBIL

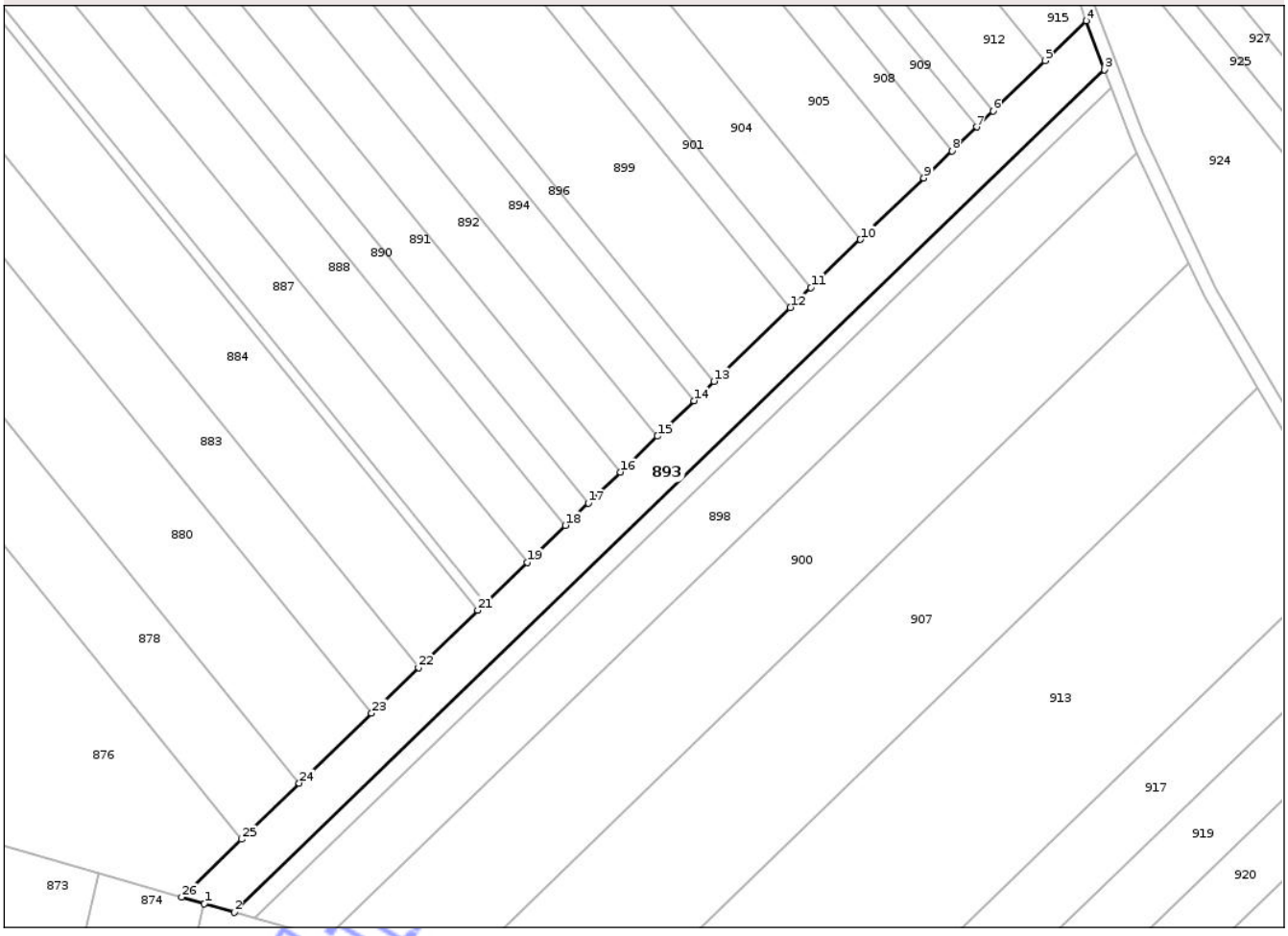

Date referitoare la teren

Crt	Categorie folosinţă	Intra vilan	Suprafaţa (mp)	Tarla	Parcelă	Nr. topo	Observaţii / Referinţe
1	arabil	NU	4.900	51	758	-	

Lungime Segmente
1) Valorile lungimilor segmentelor sunt obţinute din proiecţie în plan.

Punct început	X / Y	Punct sfârşit	X / Y	Lungime segment (** (m)
1	600.051,199 715.508,638	2	600.059,929 715.506,135	9.082
3	600.310,594 715.748,622	4	600.305,348 715.762,712	15.035
5	600.293,46 715.751,212	6	600.278,471 715.736,711	20.855
7	600.273,768 715.732,162	8	600.266,612 715.725,24	9.956
9	600.258,566 715.717,456	10	600.240,265 715.699,752	25.463

Punct început	X / Y	Punct sfârşit	X / Y	Lungime segment (** (m)
2	600.059,929 715.506,135	3	600.310,594 715.748,622	348.759
4	600.305,348 715.762,712	5	600.293,46 715.751,212	16.54
6	600.278,471 715.736,711	7	600.273,768 715.732,162	6.543
8	600.266,612 715.725,24	9	600.258,566 715.717,456	11.195
10	600.240,265 715.699,752	11	600.225,979 715.685,932	19.877

Document care conține date cu caracter personal, protejat de prevederile Regulamentului (UE) nr. 679/2016 și Legii 190/2018

Punct început	X / Y	Punct sfârşit	X / Y	Lungime segment (** (m)
11	600.225,979 715.685,932	12	600.220,056 715.680,202	8.241
13	600.198,077 715.658,94	14	600.192,3 715.653,351	8.038
15	600.181,757 715.643,153	16	600.171,11 715.632,853	14.814
17	600.161,865 715.623,91	18	600.155,245 715.617,505	9.211
19	600.144,209 715.606,829	20	600.132,205 715.595,217	16.701
21	600.129,983 715.593,067	22	600.112,949 715.576,589	23.7
23	600.099,38 715.563,463	24	600.078,528 715.543,291	29.012
25	600.061,883 715.527,189	26	600.044,649 715.510,517	23.978

Punct început	X / Y	Punct sfârşit	X / Y	Lungime segment (** (m)
12	600.220,056 715.680,202	13	600.198,077 715.658,94	30.58
14	600.192,3 715.653,351	15	600.181,757 715.643,153	14.668
16	600.171,11 715.632,853	17	600.161,865 715.623,91	12.863
18	600.155,245 715.617,505	19	600.144,209 715.606,829	15.355
20	600.132,205 715.595,217	21	600.129,983 715.593,067	3.092
22	600.112,949 715.576,589	23	600.099,38 715.563,463	18.879
24	600.078,528 715.543,291	25	600.061,883 715.527,189	23.159
26	600.044,649 715.510,517	1	600.051,199 715.508,638	6.814

**** Lungimile segmentelor sunt determinate în planul de proiecţie Stereo 70 şi sunt rotunjite la 1 milimetru.**
***** Distanţa dintre puncte este formată din segmente cumulate ce sunt mai mici decât valoarea 1 milimetru.**

Neutilizabil în circuitul civil

DATE DESPRE IMOBILUL NR. 894

Oficiul de Cadastru şi Publicitate Imobiliară BOTOSANI
Biroul de Cadastru şi Publicitate Imobiliară Dorohoi

A. Partea I. Descrierea imobilului

TEREN Extravilan

Adresa: Jud. Botosani

Nr. Crt	Nr cadastral Nr. topografic	Suprafaţa* (mp)	Observaţii / Referinţe
A1		3.600	Sector cadastral:73 Teren neimprejmuit;

B. Partea II. Proprietari şi acte

Inscrieri privitoare la dreptul de proprietate şi alte drepturi reale		Referinţe
/		
Act Administrativ nr. 33222, din 26/04/1994 emis de Comisia Judeteana Botosani;		
B1	Intabulare, drept de PROPRIETATE, dobandit prin Reconstituire, cota actuala 1/1	A1
	1) **ZAMFIRACHE HARALAMBIE**, Lipsa CNP, bun propriu.	

C. Partea III. SARCINI .

Inscrieri privind dezmembramintele dreptului de proprietate, drepturi reale de garanţie şi sarcini	Referinţe
NU SUNT	

Neutilizabil în circuitul civil

Anexa Nr. 1 La Partea I

Teren

Nr cadastral	Suprafaţa (mp)*	Observaţii / Referinţe
	3.600	

* Suprafaţa este determinată in planul de proiecţie Stereo 70.

DETALII LINIARE IMOBIL

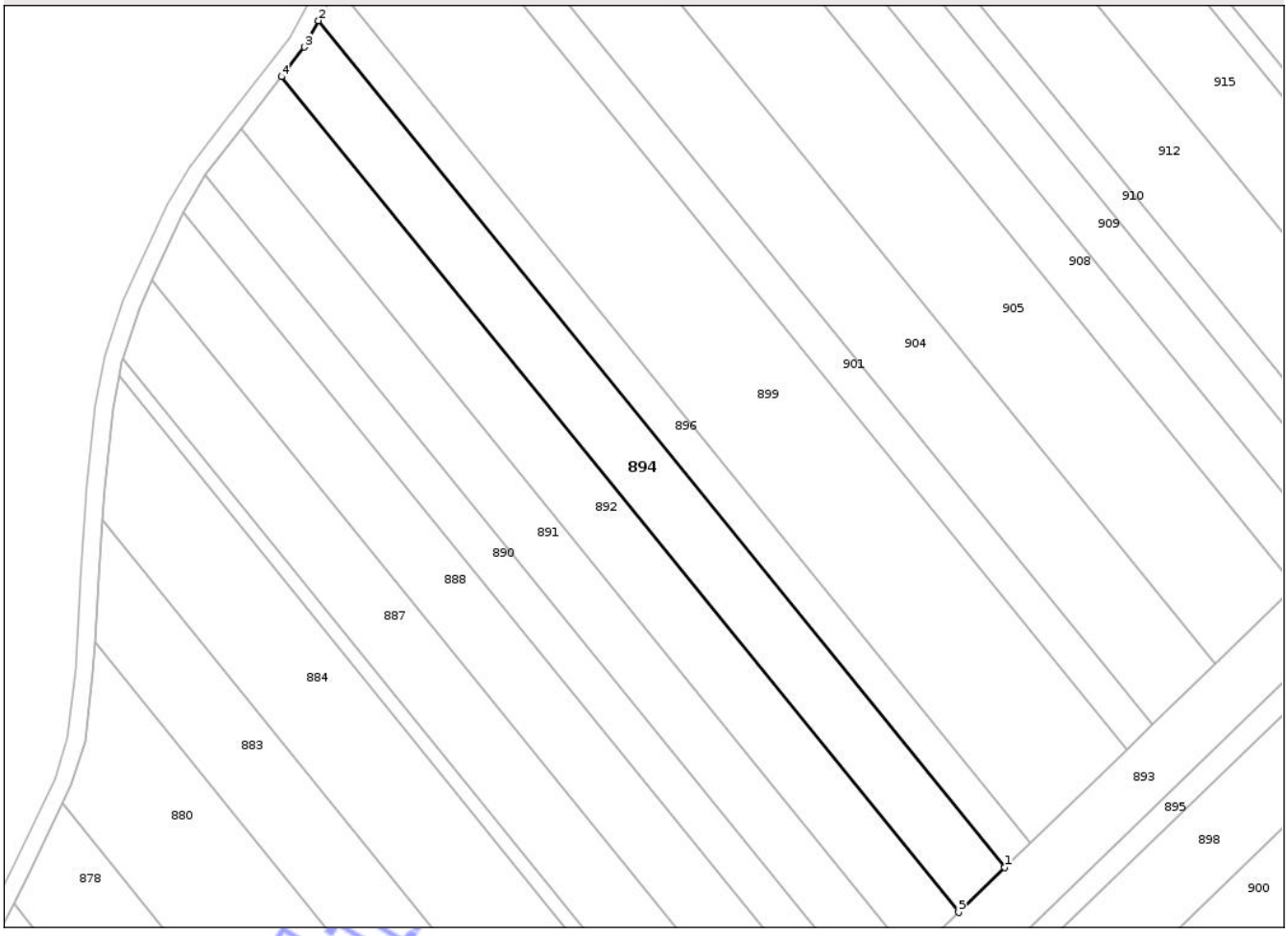

Date referitoare la teren

Crt	Categorie folosinţă	Intra vilan	Suprafaţa (mp)	Tarla	Parcelă	Nr. topo	Observaţii / Referinţe
1	arabil	NU	3.600	51	758/25	-	

Lungime Segmente
1) Valorile lungimilor segmentelor sunt obţinute din proiecţie în plan.

Punct început	X / Y	Punct sfârşit	X / Y	Lungime segment (** (m)
1	600.192,3 715.653,351	2	600.035,84 715.846,202	248.337
2	600.035,84 715.846,202	3	600.032,582 715.840,19	6.838
3	600.032,582 715.840,19	4	600.027,373 715.833,445	8.522
4	600.027,373 715.833,445	5	600.181,757 715.643,153	245.042
5	600.181,757 715.643,153	1	600.192,3 715.653,351	14.668

Document care conține date cu caracter personal, protejat de prevederile Regulamentului (UE) nr. 679/2016 și Legii 190/2018

**** Lungimile segmentelor sunt determinate în planul de proiecţie Stereo 70 şi sunt rotunjite la 1 milimetru.**
***** Distanţa dintre puncte este formată din segmente cumulate ce sunt mai mici decât valoarea 1 milimetru.**

Neutilizabil în circuitul civil

DATE DESPRE IMOBILUL NR. 895

Oficiul de Cadastru şi Publicitate Imobiliară BOTOSANI
Biroul de Cadastru şi Publicitate Imobiliară Dorohoi

A. Partea I. Descrierea imobilului

TEREN Extravilan

Adresa: Jud. Botosani

Nr. Crt	Nr cadastral Nr. topografic	Suprafaţa* (mp)	Observaţii / Referinţe
A1		1.800	Sector cadastral:73 Teren neimprejmuit;

B. Partea II. Proprietari şi acte

Inscrieri privitoare la dreptul de proprietate şi alte drepturi reale		Referinţe
/		
Act Administrativ nr. 74331, din 05/05/1998 emis de Comisia Judeteana Botosani;		
B1	Intabulare, drept de PROPRIETATE, dobandit prin Reconstituire, cota actuala 1/1	A1
	1) **CHESCU C CONSTANTIN**, Lipsa CNP, bun propriu.	

C. Partea III. SARCINI .

Inscrieri privind dezmembramintele dreptului de proprietate, drepturi reale de garanţie şi sarcini	Referinţe
NU SUNT	

Neutilizabil în circuitul civil

Anexa Nr. 1 La Partea I

Teren

Nr cadastral	Suprafaţa (mp)*	Observaţii / Referinţe
	1.800	

* Suprafaţa este determinată in planul de proiecţie Stereo 70.

DETALII LINIARE IMOBIL

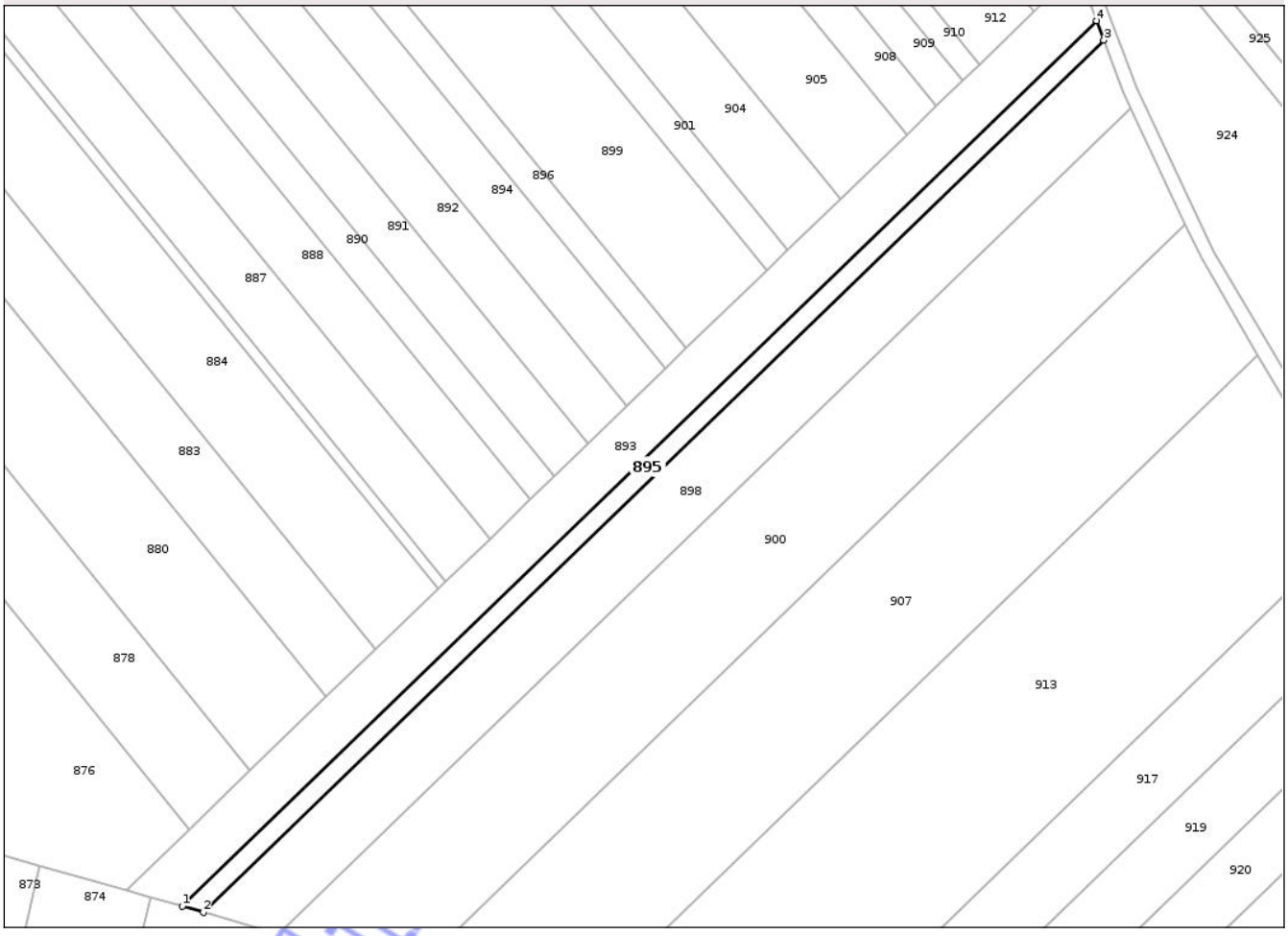

Date referitoare la teren

Crt	Categorie folosință	Intra vilan	Suprafaţa (mp)	Tarla	Parcelă	Nr. topo	Observaţii / Referinţe
1	arabil	NU	1.800	51	758/13	-	

Lungime Segmente
1) Valorile lungimilor segmentelor sunt obţinute din proiecţie în plan.

Punct început	X / Y	Punct sfârşit	X / Y	Lungime segment (** (m)
1	600.059,929 715.506,135	2	600.065,698 715.504,48	6.002
2	600.065,698 715.504,48	3	600.312,575 715.743,303	343.489
3	600.312,575 715.743,303	4	600.310,594 715.748,622	5.676
4	600.310,594 715.748,622	1	600.059,929 715.506,135	348.759

**** Lungimile segmentelor sunt determinate în planul de proiecţie Stereo 70 şi sunt rotunjite la 1 milimetru.**

Document care conține date cu caracter personal, protejat de prevederile Regulamentului (UE) nr. 679/2016 și Legii 190/2018

***** Distanţa dintre puncte este formată din segmente cumulate ce sunt mai mici decât valoarea 1 milimetru.**

Neutilizabil în circuitul civil

DATE DESPRE IMOBILUL NR. 896

Oficiul de Cadastru şi Publicitate Imobiliară BOTOSANI
Biroul de Cadastru şi Publicitate Imobiliară Dorohoi

A. Partea I. Descrierea imobilului

TEREN Extravilan

Adresa: Jud. Botosani

Nr. Crt	Nr cadastral Nr. topografic	Suprafaţa* (mp)	Observaţii / Referinţe
A1		2.000	Sector cadastral:73 Teren neimprejmuit;

B. Partea II. Proprietari şi acte

Inscrieri privitoare la dreptul de proprietate şi alte drepturi reale		Referinţe
/		
Act Administrativ nr. 44881, din 20/12/1994 emis de Comisia Judeteana Botosani;		
B1	Intabulare, drept de PROPRIETATE, dobandit prin Reconstituire, cota actuala 1/1	A1
	1) **FURTUNA MARICELA**, Lipsa CNP, bun propriu.	

C. Partea III. SARCINI .

Inscrieri privind dezmembramintele dreptului de proprietate, drepturi reale de garanţie şi sarcini	Referinţe
NU SUNT	

Neutilizabil în circuitul civil

Anexa Nr. 1 La Partea I

Teren

Nr cadastral	Suprafaţa (mp)*	Observaţii / Referinţe
	2.000	

* Suprafaţa este determinată in planul de proiecţie Stereo 70.

DETALII LINIARE IMOBIL

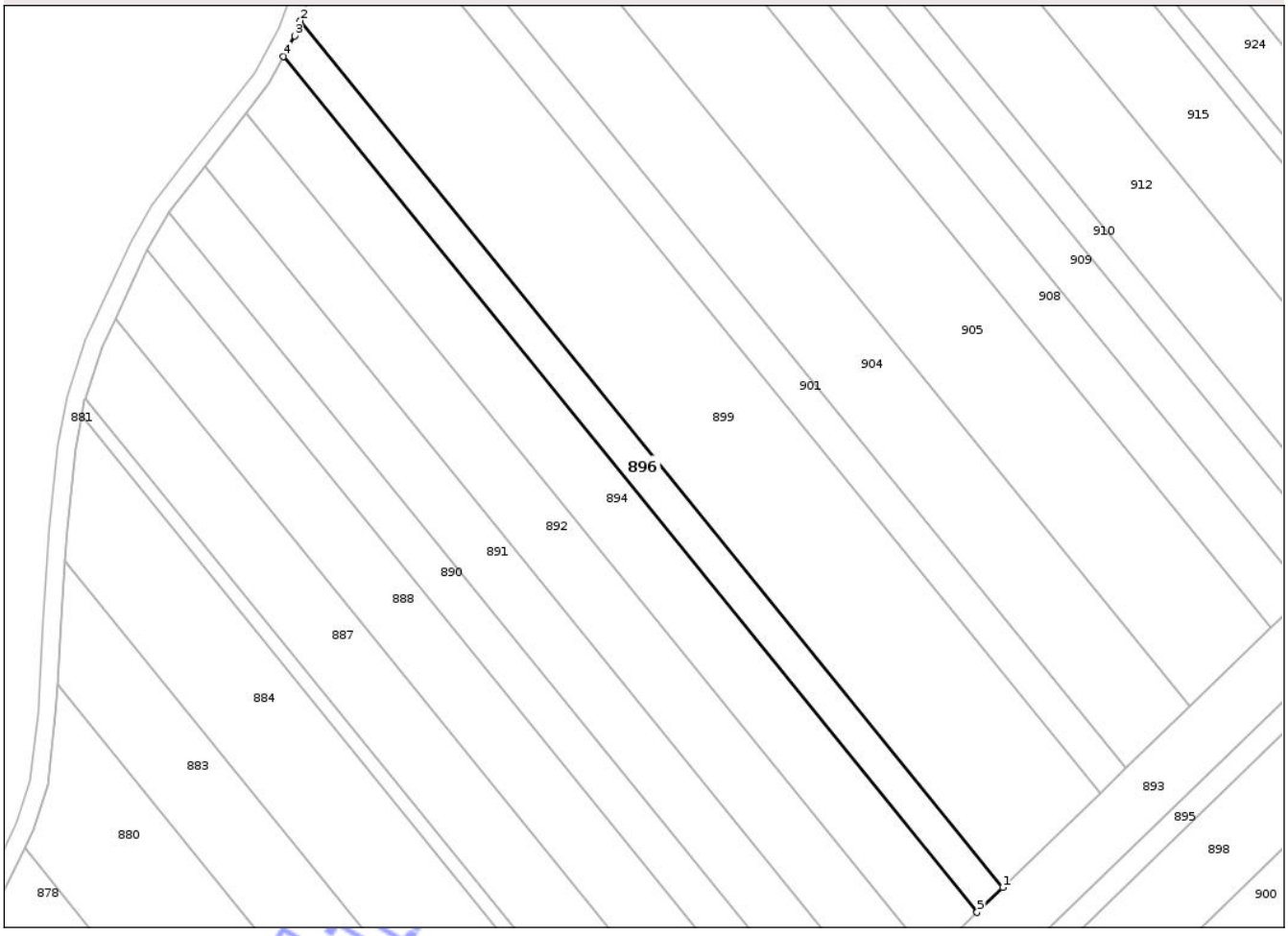

Date referitoare la teren

Crt	Categorie folosinţă	Intra vilan	Suprafaţa (mp)	Tarla	Parcelă	Nr. topo	Observaţii / Referinţe
1	arabil	NU	2.000	51	758/23	-	

Lungime Segmente
1) Valorile lungimilor segmentelor sunt obţinute din proiecţie în plan.

Punct început	X / Y	Punct sfârşit	X / Y	Lungime segment (** (m)
1	600.198,077 715.658,94	2	600.039,628 715.854,243	251.494
2	600.039,628 715.854,243	3	600.038,328 715.850,793	3.687
3	600.038,328 715.850,793	4	600.035,84 715.846,202	5.222
4	600.035,84 715.846,202	5	600.192,3 715.653,351	248.337
5	600.192,3 715.653,351	1	600.198,077 715.658,94	8.038

Document care conține date cu caracter personal, protejat de prevederile Regulamentului (UE) nr. 679/2016 și Legii 190/2018

**** Lungimile segmentelor sunt determinate în planul de proiecţie Stereo 70 şi sunt rotunjite la 1 milimetru.**
***** Distanţa dintre puncte este formată din segmente cumulate ce sunt mai mici decât valoarea 1 milimetru.**

Neutilizabil în circuitul civil

DATE DESPRE IMOBILUL NR. 897

Oficiul de Cadastru şi Publicitate Imobiliară BOTOSANI
Biroul de Cadastru şi Publicitate Imobiliară Dorohoi

A. Partea I. Descrierea imobilului

TEREN Extravilan

Adresa: Jud. Botosani

Nr. Crt	Nr cadastral Nr. topografic	Suprafaţa* (mp)	Observaţii / Referinţe
A1	52771	5.000	Sector cadastral:73 Teren neimprejmuit; Conform titlului de proprietate, imobilul este situat in pc 758/33.

B. Partea II. Proprietari şi acte

Inscrieri privitoare la dreptul de proprietate şi alte drepturi reale		Referinţe
19662 / 09/06/2022		
Act Notarial nr. 844, din 08/06/2022 emis de SPN TEODORESCU DORINA - PRICOP LUIZA;		
B3	Intabulare, drept de PROPRIETATE, dobandit prin Conventie, cota actuala 1/1, cota initiala 1/1	A1
	1) **HAPECI BOGDAN CONSTANTIN**, căsătorit cu 2) **HAPECI CORINA GETA**, bun comun	

C. Partea III. SARCINI .

Inscrieri privind dezmembramintele dreptului de proprietate, drepturi reale de garanţie şi sarcini	Referinţe
NU SUNT	

Neutilizabil în circuitul civil

Anexa Nr. 1 La Partea I

Teren

Nr cadastral	Suprafaţa (mp)*	Observaţii / Referinţe
52771	5.000	Conform titlului de proprietate, imobilul este situat in pc 758/33.

* Suprafaţa este determinată in planul de proiecţie Stereo 70.

DETALII LINIARE IMOBIL

Date referitoare la teren

Crt	Categorie folosinţă	Intra vilan	Suprafaţa (mp)	Tarla	Parcelă	Nr. topo	Observaţii / Referinţe
1	arabil	NU	4.337	51	758/33	-	
2	faneata	NU	663	51	761	-	

Lungime Segmente

1) Valorile lungimilor segmentelor sunt obţinute din proiecţie în plan.

Punct început	X / Y	Punct sfârşit	X / Y	Lungime segment (** (m)
1	600.173,24 715.232,424	2	600.182,438 715.271,681	40.32
2	600.182,438 715.271,681	3	600.226,199 715.458,446	191.823
3	600.226,199 715.458,446	4	600.224,934 715.458,808	1.316
4	600.224,934 715.458,808	5	600.205,603 715.464,353	20.111

Document care conține date cu caracter personal, protejat de prevederile Regulamentului (UE) nr. 679/2016 și Legii 190/2018

Punct început	X / Y	Punct sfârşit	X / Y	Lungime segment (** (m)
5	600.205,603 715.464,353	6	600.156,412 715.254,414	215.625
6	600.156,412 715.254,414	7	600.151,96 715.235,411	19.518
7	600.151,96 715.235,411	1	600.173,24 715.232,424	21.489

** Lungimile segmentelor sunt determinate în planul de proiecţie Stereo 70 şi sunt rotunjite la 1 milimetru.
*** Distanţa dintre puncte este formată din segmente cumulate ce sunt mai mici decât valoarea 1 milimetru.

Neutilizabil în circuitul civil

DATE DESPRE IMOBILUL NR. 898

Oficiul de Cadastru şi Publicitate Imobiliară BOTOSANI
Biroul de Cadastru şi Publicitate Imobiliară Dorohoi

A. Partea I. Descrierea imobilului

TEREN Extravilan

Adresa: Jud. Botosani

Nr. Crt	Nr cadastral Nr. topografic	Suprafaţa* (mp)	Observaţii / Referinţe
A1		6.200	Sector cadastral:73 Teren neimprejmuit;

B. Partea II. Proprietari şi acte

Inscrieri privitoare la dreptul de proprietate şi alte drepturi reale		Referinţe
/		
Act Administrativ nr. 58920, din 30/07/1996 emis de Comisia Judeteana Botosani;		
B1	Intabulare, drept de PROPRIETATE, dobandit prin Reconstituire, cota actuala 1/1	A1
	1) **FILIP I ELENA**, Lipsa CNP, bun propriu.	

C. Partea III. SARCINI .

Inscrieri privind dezmembramintele dreptului de proprietate, drepturi reale de garanţie şi sarcini	Referinţe
NU SUNT	

Neutilizabil în circuitul civil

Anexa Nr. 1 La Partea I

Teren

Nr cadastral	Suprafaţa (mp)*	Observaţii / Referinţe
	6.200	

* Suprafaţa este determinată in planul de proiecţie Stereo 70.

DETALII LINIARE IMOBIL

Date referitoare la teren

Crt	Categorie folosință	Intra vilan	Suprafaţa (mp)	Tarla	Parcelă	Nr. topo	Observaţii / Referinţe
1	arabil	NU	6.200	51	758/12	-	

Lungime Segmente
1) Valorile lungimilor segmentelor sunt obţinute din proiecţie în plan.

Punct început	X / Y	Punct sfârşit	X / Y	Lungime segment (** (m)
1	600.319,952 715.724,622	2	600.317,951 715.728,861	4.688
2	600.317,951 715.728,861	3	600.312,575 715.743,303	15.41
3	600.312,575 715.743,303	4	600.065,698 715.504,48	343.489
4	600.065,698 715.504,48	5	600.079,213 715.500,604	14.06
5	600.079,213 715.500,604	6	600.086,282 715.498,576	7.354

Document care conține date cu caracter personal, protejat de prevederile Regulamentului (UE) nr. 679/2016 și Legii 190/2018

Punct început	X / Y	Punct sfârşit	X / Y	Lungime segment (** (m)
6	600.086,282 715.498,576	1	600.319,952 715.724,622	325.113

** Lungimile segmentelor sunt determinate în planul de proiecţie Stereo 70 şi sunt rotunjite la 1 milimetru.
*** Distanţa dintre puncte este formată din segmente cumulate ce sunt mai mici decât valoarea 1 milimetru.

Neutilizabil în circuitul civil

DATE DESPRE IMOBILUL NR. 899

Oficiul de Cadastru şi Publicitate Imobiliară BOTOSANI
Biroul de Cadastru şi Publicitate Imobiliară Dorohoi

A. Partea I. Descrierea imobilului

TEREN Extravilan

Adresa: Jud. Botosani

Nr. Crt	Nr cadastral Nr. topografic	Suprafaţa* (mp)	Observaţii / Referinţe
A1		7.900	Sector cadastral:73 Teren neimprejmuit;

B. Partea II. Proprietari şi acte

Inscrieri privitoare la dreptul de proprietate şi alte drepturi reale		Referinţe
/		
Act Administrativ nr. 74303, din 25/03/1997 emis de Comisia Judeteana Botosani;		
B1	Intabulare, drept de PROPRIETATE, dobandit prin Reconstituire, cota actuala 1/1	A1
	1) **CHIRIANU D ILIE**, Lipsa CNP, bun propriu.	

C. Partea III. SARCINI .

Inscrieri privind dezmembramintele dreptului de proprietate, drepturi reale de garanţie şi sarcini	Referinţe
NU SUNT	

Neutilizabil în circuitul civil

Anexa Nr. 1 La Partea I

Teren

Nr cadastral	Suprafaţa (mp)*	Observaţii / Referinţe
	7.900	

* Suprafaţa este determinată in planul de proiecţie Stereo 70.

DETALII LINIARE IMOBIL

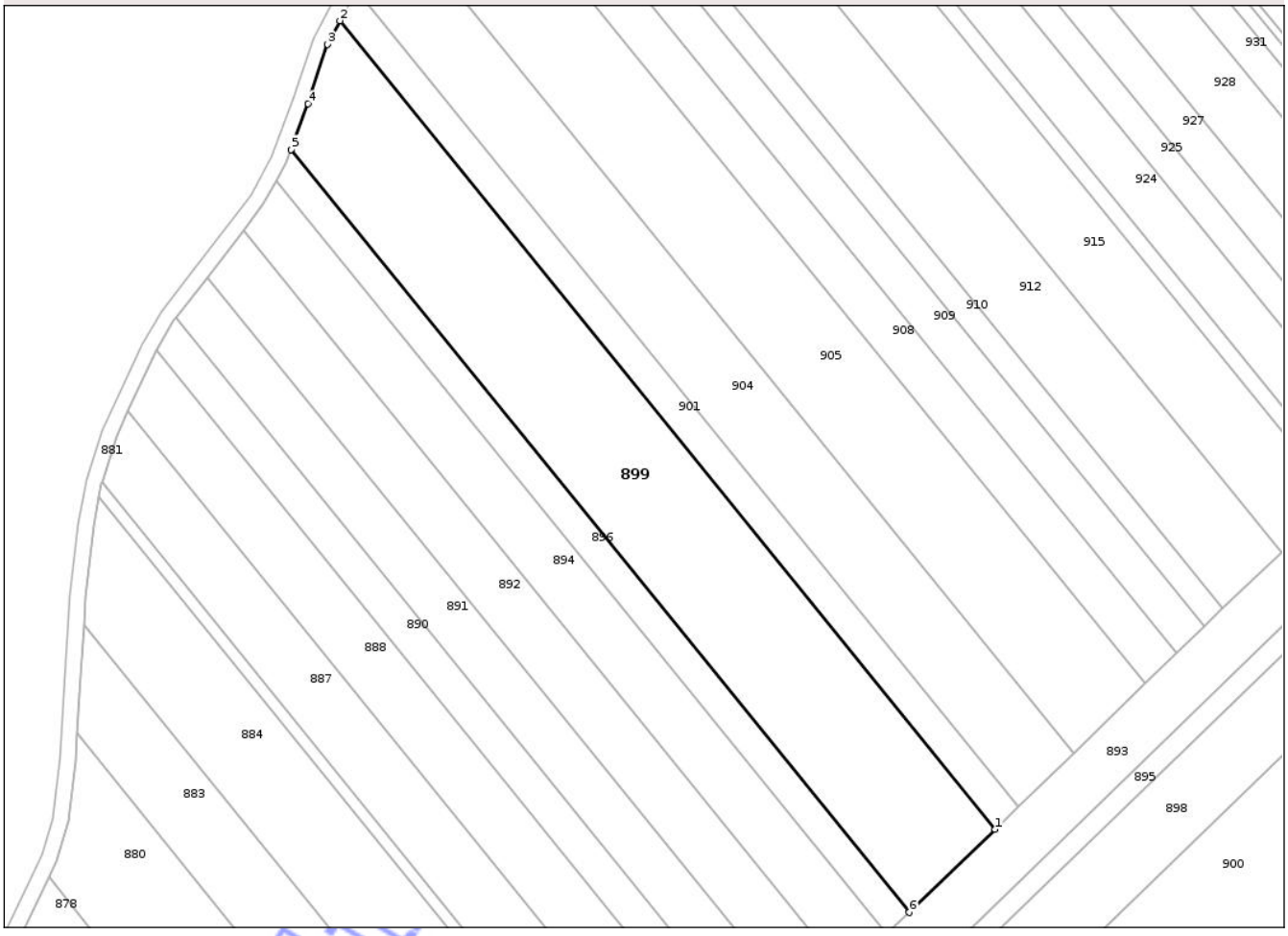

Date referitoare la teren

Crt	Categorie folosință	Intra vilan	Suprafaţa (mp)	Tarla	Parcelă	Nr. topo	Observaţii / Referinţe
1	arabil	NU	7.900	51	758/22	-	

Lungime Segmente
1) Valorile lungimilor segmentelor sunt obţinute din proiecţie în plan.

Punct început	X / Y	Punct sfârşit	X / Y	Lungime segment (** (m)
1	600.220,056 715.680,202	2	600.052,12 715.887,199	266.553
2	600.052,12 715.887,199	3	600.048,998 715.881,133	6.822
3	600.048,998 715.881,133	4	600.044,028 715.865,929	15.996
4	600.044,028 715.865,929	5	600.039,628 715.854,243	12.487
5	600.039,628 715.854,243	6	600.198,077 715.658,94	251.494

Document care conține date cu caracter personal, protejat de prevederile Regulamentului (UE) nr. 679/2016 și Legii 190/2018

Punct început	X / Y	Punct sfârşit	X / Y	Lungime segment (** (m)
6	600.198,077 715.658,94	1	600.220,056 715.680,202	30.58

** Lungimile segmentelor sunt determinate în planul de proiecţie Stereo 70 şi sunt rotunjite la 1 milimetru.
*** Distanţa dintre puncte este formată din segmente cumulate ce sunt mai mici decât valoarea 1 milimetru.

Neutilizabil în circuitul civil

DATE DESPRE IMOBILUL NR. 900

Oficiul de Cadastru şi Publicitate Imobiliară BOTOSANI
Biroul de Cadastru şi Publicitate Imobiliară Dorohoi

A. Partea I. Descrierea imobilului

TEREN Extravilan

Adresa: Jud. Botosani

Nr. Crt	Nr cadastral Nr. topografic	Suprafaţa* (mp)	Observaţii / Referinţe
A1	51768	10.300	Sector cadastral:73 Teren neimprejmuit; Conform titlului de proprietate, imobilul este situat in pc 757/11.

B. Partea II. Proprietari şi acte

Inscrieri privitoare la dreptul de proprietate şi alte drepturi reale		Referinţe
23097 / 03/11/2016		
Act Notarial nr. 1732, din 31/10/2016 emis de SPN TEODORESCU DORINA-PRICOP LUIZA (contract de vânzare cumpărare);		
B4	Intabulare, drept de PROPRIETATE, dobandit prin Conventie, cota actuala 1/1, cota initiala 1/1	A1
	1) **NICOLAU BOGDAN-SILVIU**, căsătorit cu 2) **NICOLAU CARMEN-ALEXANDRA**, bun comun	

C. Partea III. SARCINI .

Inscrieri privind dezmembramintele dreptului de proprietate, drepturi reale de garanţie şi sarcini	Referinţe
NU SUNT	

Neutilizabil în circuitul civil

Anexa Nr. 1 La Partea I

Teren

Nr cadastral	Suprafaţa (mp)*	Observaţii / Referinţe
51768	10.300	Conform titlului de proprietate, imobilul este situat in pc 757/11.

* Suprafaţa este determinată in planul de proiecţie Stereo 70.

DETALII LINIARE IMOBIL

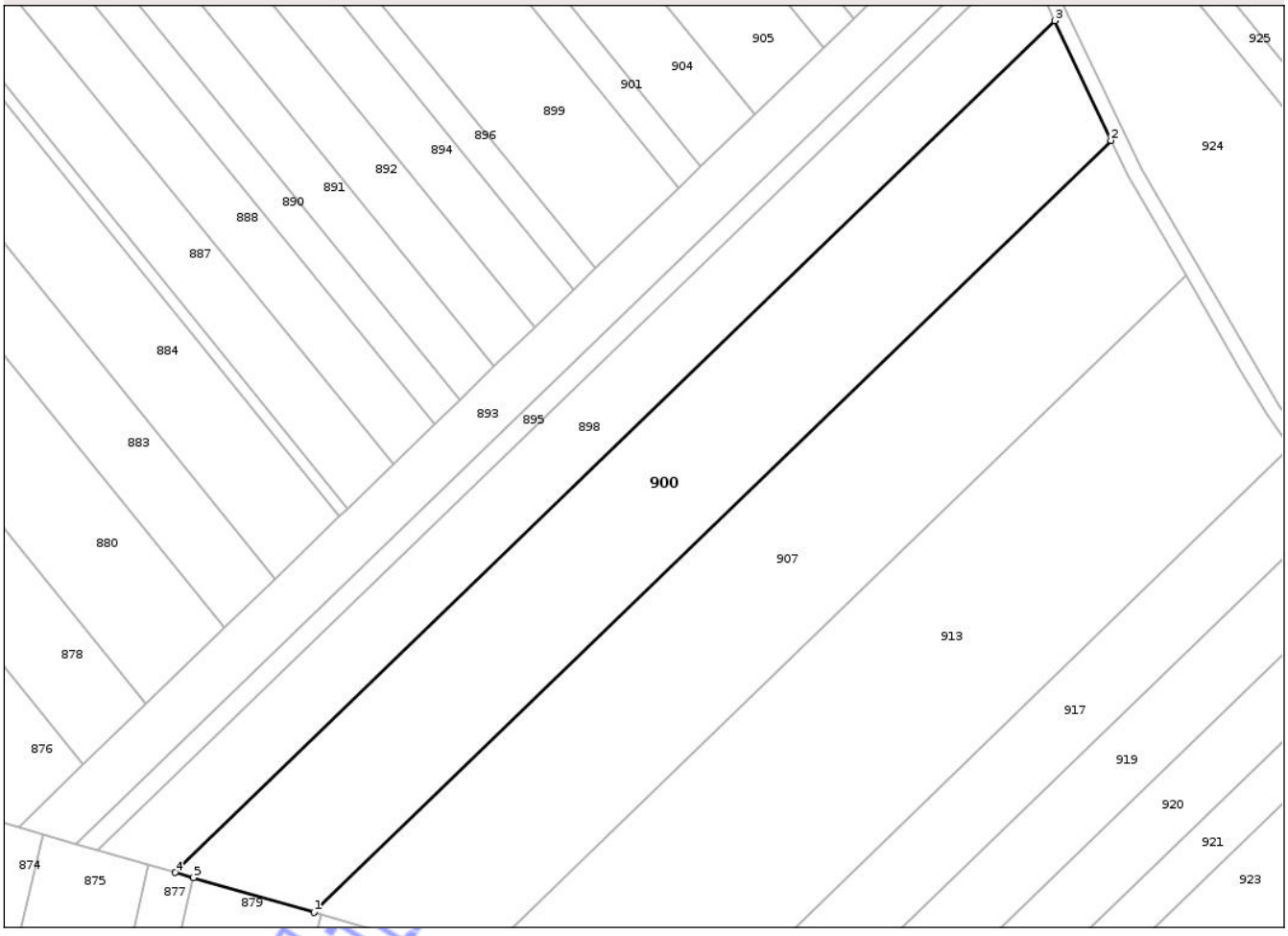

Date referitoare la teren

Crt	Categorie folosință	Intra vilan	Suprafaţa (mp)	Tarla	Parcelă	Nr. topo	Observaţii / Referinţe
1	arabil	NU	10.300	51	758	-	

Lungime Segmente
1) Valorile lungimilor segmentelor sunt obţinute din proiecţie în plan.

Punct început	X / Y	Punct sfârşit	X / Y	Lungime segment (** (m)
1	600.123,155 715.488,0	2	600.334,935 715.692,871	294.657
2	600.334,935 715.692,871	3	600.319,952 715.724,622	35.109
3	600.319,952 715.724,622	4	600.086,282 715.498,576	325.113
4	600.086,282 715.498,576	5	600.091,089 715.497,197	5.001
5	600.091,089 715.497,197	1	600.123,155 715.488,0	33.359

Document care conține date cu caracter personal, protejat de prevederile Regulamentului (UE) nr. 679/2016 și Legii 190/2018

** Lungimile segmentelor sunt determinate în planul de proiecţie Stereo 70 şi sunt rotunjite la 1 milimetru.
*** Distanţa dintre puncte este formată din segmente cumulate ce sunt mai mici decât valoarea 1 milimetru.

Neutilizabil în circuitul civil

DATE DESPRE IMOBILUL NR. 901

Oficiul de Cadastru şi Publicitate Imobiliară BOTOSANI
Biroul de Cadastru şi Publicitate Imobiliară Dorohoi

A. Partea I. Descrierea imobilului

TEREN Extravilan

Adresa: Jud. Botosani

Nr. Crt	Nr cadastral Nr. topografic	Suprafaţa* (mp)	Observaţii / Referinţe
A1		2.200	Sector cadastral:73 Teren neimprejmuit;

B. Partea II. Proprietari şi acte

Inscrieri privitoare la dreptul de proprietate şi alte drepturi reale		Referinţe
/		
Act Administrativ nr. 2350, din 13/06/1993 emis de Comisia Judeteana Botosani;		
B1	Intabulare, drept de PROPRIETATE, dobandit prin Reconstituire, cota actuala 1/1	A1
	1) **CHIRIANU D ILIE**, Lipsa CNP, bun propriu.	

C. Partea III. SARCINI .

Inscrieri privind dezmembramintele dreptului de proprietate, drepturi reale de garanţie şi sarcini	Referinţe
NU SUNT	

Neutilizabil în circuitul civil

Anexa Nr. 1 La Partea I

Teren

Nr cadastral	Suprafaţa (mp)*	Observaţii / Referinţe
	2.200	

* Suprafaţa este determinată in planul de proiecţie Stereo 70.

DETALII LINIARE IMOBIL

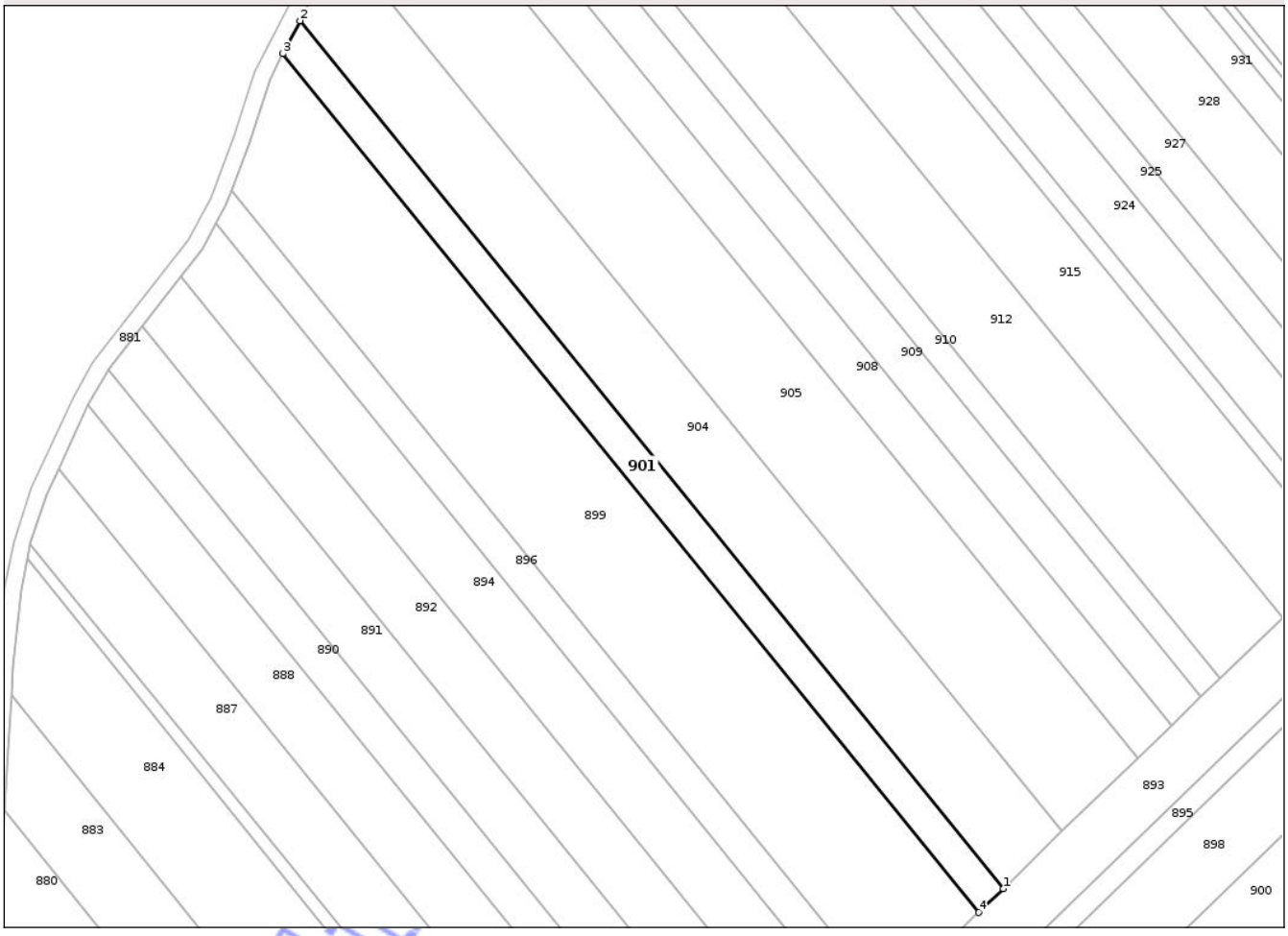

Date referitoare la teren

Crt	Categorie folosinţă	Intra vilan	Suprafaţa (mp)	Tarla	Parcelă	Nr. topo	Observaţii / Referinţe
1	arabil	NU	2.200	51	758/6	-	

Lungime Segmente
1) Valorile lungimilor segmentelor sunt obţinute din proiecţie în plan.

Punct început	X / Y	Punct sfârşit	X / Y	Lungime segment (** (m)
1	600.225,979 715.685,932	2	600.056,223 715.895,171	269.44
2	600.056,223 715.895,171	3	600.052,12 715.887,199	8.966
3	600.052,12 715.887,199	4	600.220,056 715.680,202	266.553
4	600.220,056 715.680,202	1	600.225,979 715.685,932	8.241

**** Lungimile segmentelor sunt determinate în planul de proiecţie Stereo 70 şi sunt rotunjite la 1 milimetru.**

Document care conține date cu caracter personal, protejat de prevederile Regulamentului (UE) nr. 679/2016 și Legii 190/2018

***** Distanţa dintre puncte este formată din segmente cumulate ce sunt mai mici decât valoarea 1 milimetru.**

Neutilizabil în circuitul civil

DATE DESPRE IMOBILUL NR. 902

Oficiul de Cadastru şi Publicitate Imobiliară BOTOSANI
Biroul de Cadastru şi Publicitate Imobiliară Dorohoi

A. Partea I. Descrierea imobilului

TEREN Extravilan

Adresa: Jud. Botosani

Nr. Crt	Nr cadastral Nr. topografic	Suprafaţa* (mp)	Observaţii / Referinţe
A1	53137	6.300	Sector cadastral:73 Teren neimprejmuit; Conform titlului de proprietate, imobilul este situat in pc 758/8.

B. Partea II. Proprietari şi acte

Inscrieri privitoare la dreptul de proprietate şi alte drepturi reale		Referinţe
47655 / 15/11/2023		
Act Notarial nr. 1650, din 15/11/2023 emis de SPN Teodorescu Dorina-Pricop Luiza;		
B10	Intabulare, drept de PROPRIETATE, dobandit prin Conventie, cota actuala 1/1, cota initiala 1/1	A1
	1) **CHEŞCU VASILE**, bun propriu	

C. Partea III. SARCINI .

Inscrieri privind dezmembramintele dreptului de proprietate, drepturi reale de garanţie şi sarcini	Referinţe
NU SUNT	

Neutilizabil în circuitul civil

Anexa Nr. 1 La Partea I

Teren

Nr cadastral	Suprafaţa (mp)*	Observaţii / Referinţe
53137	6.300	Conform titlului de proprietate, imobilul este situat in pc 758/8.

* Suprafaţa este determinată in planul de proiecţie Stereo 70.

DETALII LINIARE IMOBIL

Date referitoare la teren

Crt	Categorie folosință	Intra vilan	Suprafaţa (mp)	Tarla	Parcelă	Nr. topo	Observaţii / Referinţe
1	arabil	NU	5.114	51	758/8	-	
2	faneata	NU	1.186	51	761	-	

Lungime Segmente

1) Valorile lungimilor segmentelor sunt obţinute din proiecţie în plan.

Punct început	X / Y	Punct sfârşit	X / Y	Lungime segment (** (m)
1	600.200,873 715.230,023	2	600.205,389 715.249,296	19.795
2	600.205,389 715.249,296	3	600.210,596 715.271,518	22.824
3	600.210,596 715.271,518	4	600.252,619 715.450,868	184.207
4	600.252,619 715.450,868	5	600.246,888 715.452,512	5.962

Document care conține date cu caracter personal, protejat de prevederile Regulamentului (UE) nr. 679/2016 și Legii 190/2018

Punct început	X / Y	Punct sfârşit	X / Y	Lungime segment (** (m)
5	600.246,888 715.452,512	6	600.226,199 715.458,446	21.523
6	600.226,199 715.458,446	7	600.182,438 715.271,681	191.823
7	600.182,438 715.271,681	8	600.173,24 715.232,424	40.32
8	600.173,24 715.232,424	1	600.200,873 715.230,023	27.737

** Lungimile segmentelor sunt determinate în planul de proiecţie Stereo 70 şi sunt rotunjite la 1 milimetru.
*** Distanţa dintre puncte este formată din segmente cumulate ce sunt mai mici decât valoarea 1 milimetru.

Neutilizabil în circuitul civil

DATE DESPRE IMOBILUL NR. 903

Oficiul de Cadastru şi Publicitate Imobiliară BOTOSANI
Biroul de Cadastru şi Publicitate Imobiliară Dorohoi

A. Partea I. Descrierea imobilului

TEREN Extravilan

Adresa: Jud. Botosani

Nr. Crt	Nr cadastral Nr. topografic	Suprafaţa* (mp)	Observaţii / Referinţe
A1	52258	700	Sector cadastral:73 Teren neimprejmuit; Conform titlului de proprietate, imobilul este situat in pc 765/7.

B. Partea II. Proprietari şi acte

Inscrieri privitoare la dreptul de proprietate şi alte drepturi reale		Referinţe
25566 / 21/08/2019		
Act Notarial nr. 1447, din 19/08/2019 emis de SPN Teodorescu Dorina-Pricop Luiza;		
B4	Intabulare, drept de PROPRIETATE, dobandit prin Conventie, cota actuala 1/1, cota initiala 1/1	A1
	1) **HAPECI BOGDAN-CONSTANTIN**, bun propriu	

C. Partea III. SARCINI .

Inscrieri privind dezmembramintele dreptului de proprietate, drepturi reale de garanţie şi sarcini	Referinţe
NU SUNT	

Neutilizabil în circuitul civil

Anexa Nr. 1 La Partea I

Teren

Nr cadastral	Suprafaţa (mp)*	Observaţii / Referinţe
52258	700	Conform titlului de proprietate, imobilul este situat in pc 765/7.

* Suprafaţa este determinată in planul de proiecţie Stereo 70.

DETALII LINIARE IMOBIL

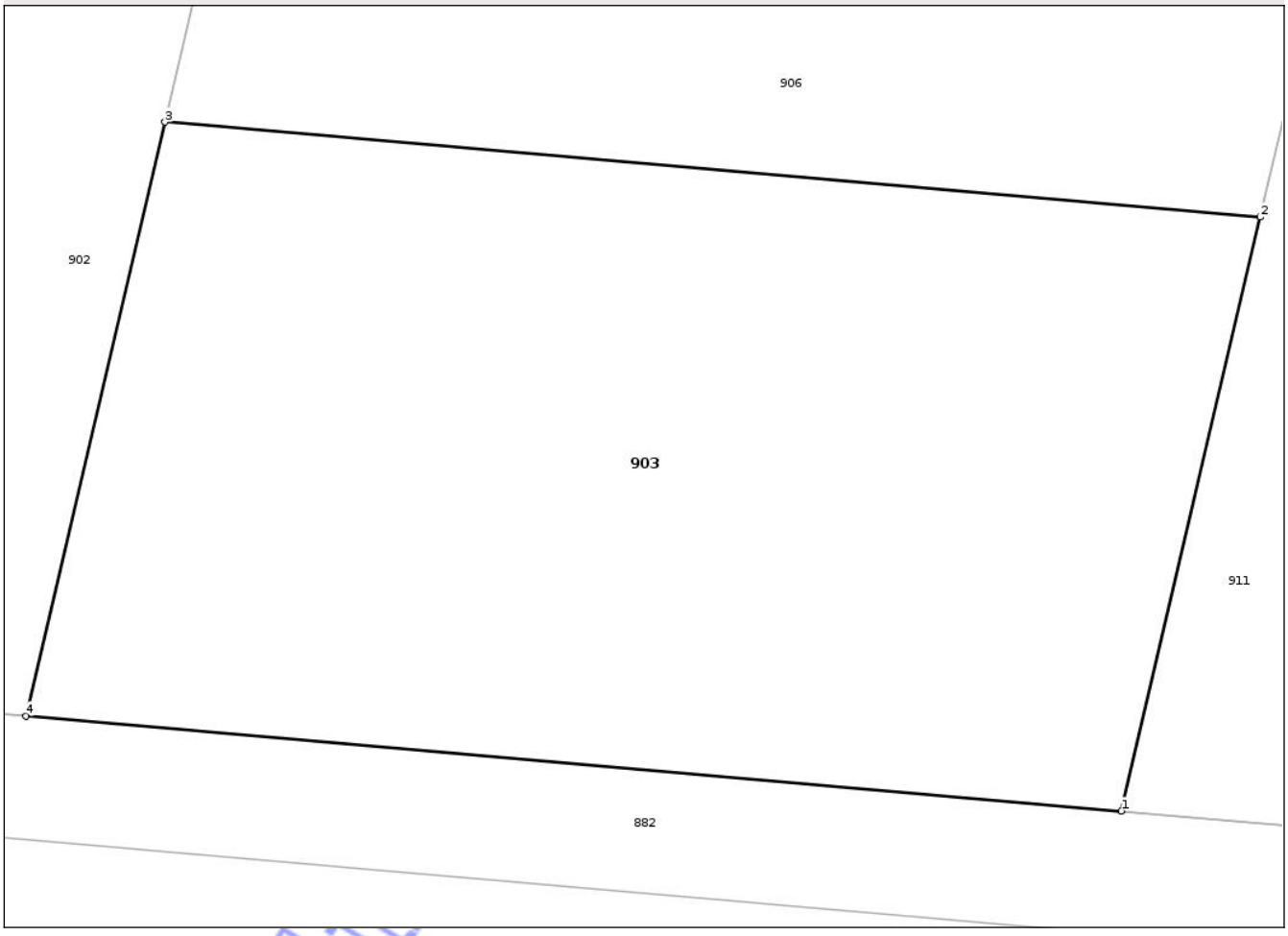

Date referitoare la teren

Crt	Categorie folosinţă	Intra vilan	Suprafaţa (mp)	Tarla	Parcelă	Nr. topo	Observaţii / Referinţe
1	faneata	NU	700	51	761	-	

Lungime Segmente
1) Valorile lungimilor segmentelor sunt obţinute din proiecţie în plan.

Punct început	X / Y	Punct sfârşit	X / Y	Lungime segment (** (m)
1	600.236,472 715.226,94	2	600.240,987 715.246,212	19.794
2	600.240,987 715.246,212	3	600.205,389 715.249,296	35.731
3	600.205,389 715.249,296	4	600.200,873 715.230,023	19.795
4	600.200,873 715.230,023	1	600.236,472 715.226,94	35.732

**** Lungimile segmentelor sunt determinate în planul de proiecţie Stereo 70 şi sunt rotunjite la 1 milimetru.**

Document care conține date cu caracter personal, protejat de prevederile Regulamentului (UE) nr. 679/2016 și Legii 190/2018

***** Distanţa dintre puncte este formată din segmente cumulate ce sunt mai mici decât valoarea 1 milimetru.**

Neutilizabil în circuitul civil

DATE DESPRE IMOBILUL NR. 905

Oficiul de Cadastru şi Publicitate Imobiliară BOTOSANI
Biroul de Cadastru şi Publicitate Imobiliară Dorohoi

A. Partea I. Descrierea imobilului

TEREN Extravilan

Adresa: Jud. Botosani

Nr. Crt	Nr cadastral Nr. topografic	Suprafaţa* (mp)	Observaţii / Referinţe
A1		7.200	Sector cadastral:73 Teren neimprejmuit;

B. Partea II. Proprietari şi acte

Inscrieri privitoare la dreptul de proprietate şi alte drepturi reale		Referinţe
/		
Act Administrativ nr. 20516, din 24/11/1993 emis de Comisia Judeteana Botosani;		
B1	Intabulare, drept de PROPRIETATE, dobandit prin Reconstituire, cota actuala 1/1	A1
	1) **MIHAI M ELISABETA**, Lipsa CNP, bun propriu.	

C. Partea III. SARCINI .

Inscrieri privind dezmembramintele dreptului de proprietate, drepturi reale de garanţie şi sarcini	Referinţe
NU SUNT	

Neutilizabil în circuitul civil

Anexa Nr. 1 La Partea I

Teren

Nr cadastral	Suprafaţa (mp)*	Observaţii / Referinţe
	7.200	

* Suprafaţa este determinată in planul de proiecţie Stereo 70.

DETALII LINIARE IMOBIL

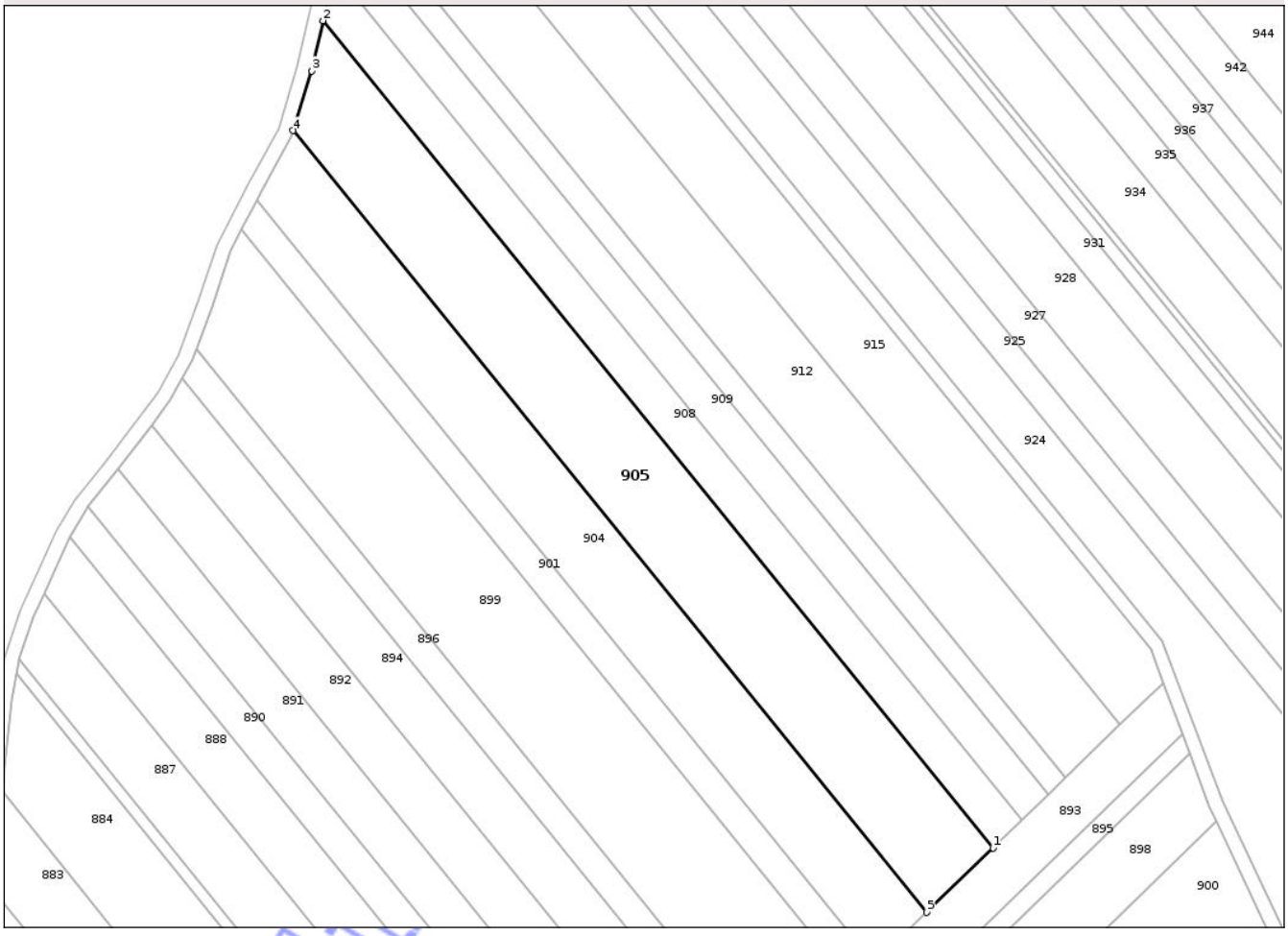

Date referitoare la teren

Crt	Categorie folosință	Intra vilan	Suprafaţa (mp)	Tarla	Parcelă	Nr. topo	Observaţii / Referinţe
1	arabil	NU	7.200	51	758/4	-	

Lungime Segmente
1) Valorile lungimilor segmentelor sunt obţinute din proiecţie în plan.

Punct început	X / Y	Punct sfârşit	X / Y	Lungime segment (** (m)
1	600.258,566 715.717,456	2	600.074,482 715.944,357	292.183
2	600.074,482 715.944,357	3	600.071,318 715.930,62	14.097
3	600.071,318 715.930,62	4	600.066,268 715.914,218	17.162
4	600.066,268 715.914,218	5	600.240,265 715.699,752	276.171
5	600.240,265 715.699,752	1	600.258,566 715.717,456	25.463

Document care conține date cu caracter personal, protejat de prevederile Regulamentului (UE) nr. 679/2016 și Legii 190/2018

**** Lungimile segmentelor sunt determinate în planul de proiecţie Stereo 70 şi sunt rotunjite la 1 milimetru.**
***** Distanţa dintre puncte este formată din segmente cumulate ce sunt mai mici decât valoarea 1 milimetru.**

Neutilizabil în circuitul civil

DATE DESPRE IMOBILUL NR. 906

Oficiul de Cadastru şi Publicitate Imobiliară BOTOSANI
Biroul de Cadastru şi Publicitate Imobiliară Dorohoi

A. Partea I. Descrierea imobilului

TEREN Extravilan

Adresa: Jud. Botosani

Nr. Crt	Nr cadastral Nr. topografic	Suprafaţa* (mp)	Observaţii / Referinţe
A1	52251	7.200	Sector cadastral:73 Teren neimprejmuit; Conform titlului de proprietate, imobilul este situat in pc 758/7.

B. Partea II. Proprietari şi acte

Inscrieri privitoare la dreptul de proprietate şi alte drepturi reale		Referinţe
25564 / 21/08/2019		
Act Notarial nr. 1447, din 19/08/2019 emis de SPN Teodorescu Dorina-Pricop Luiza;		
B4	Intabulare, drept de PROPRIETATE, dobandit prin Conventie, cota actuala 1/1, cota initiala 1/1	A1
	1) **HAPECI BOGDAN-CONSTANTIN**, bun propriu	

C. Partea III. SARCINI .

Inscrieri privind dezmembramintele dreptului de proprietate, drepturi reale de garanţie şi sarcini	Referinţe
NU SUNT	

Neutilizabil în circuitul civil

Anexa Nr. 1 La Partea I

Teren

Nr cadastral	Suprafaţa (mp)*	Observaţii / Referinţe
52251	7.200	Conform titlului de proprietate, imobilul este situat in pc 758/7.

* Suprafaţa este determinată in planul de proiecţie Stereo 70.

DETALII LINIARE IMOBIL

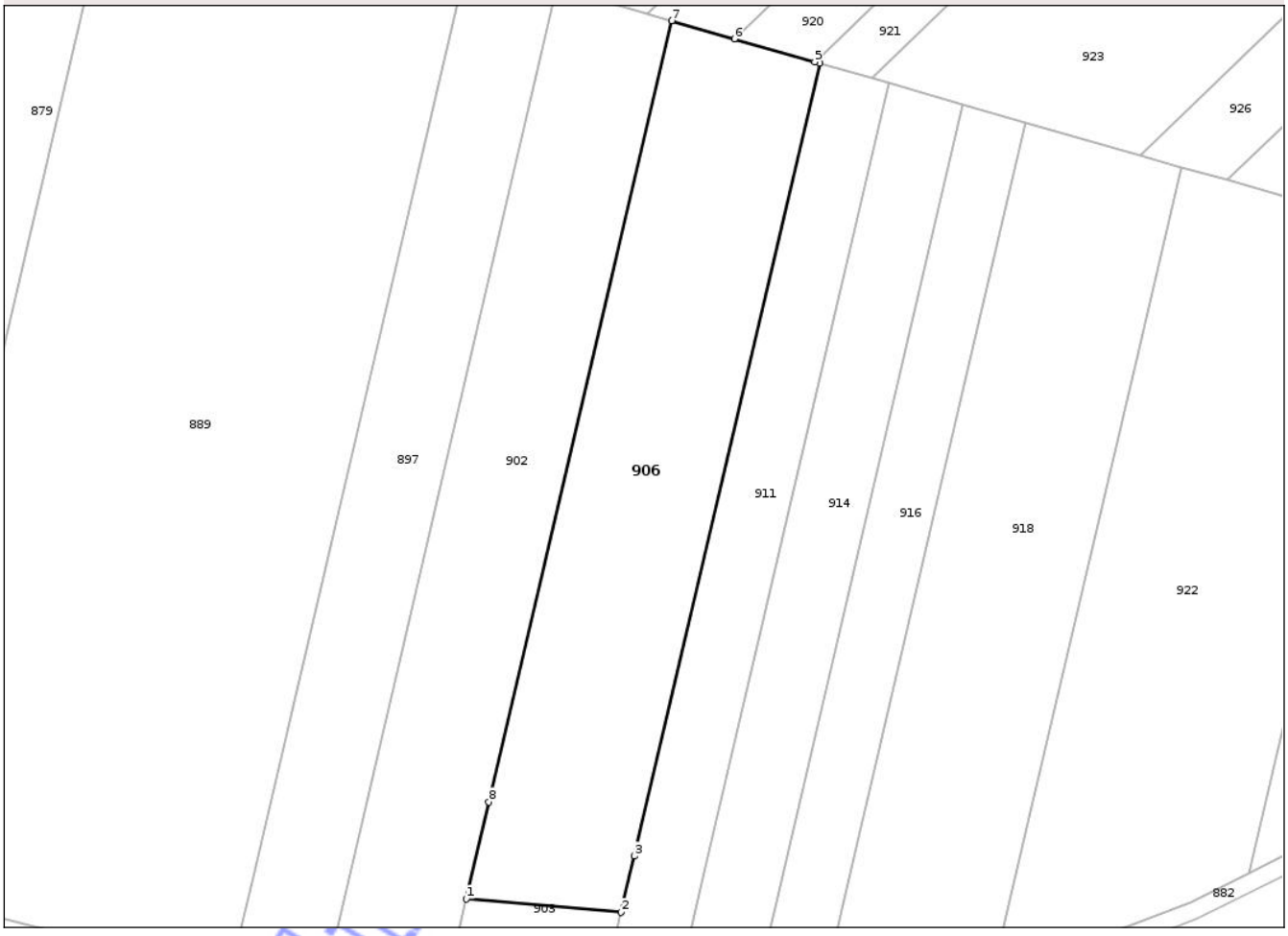

Date referitoare la teren

Crt	Categorie folosință	Intra vilan	Suprafaţa (mp)	Tarla	Parcelă	Nr. topo	Observaţii / Referinţe
1	arabil	NU	6.562	51	758/7	-	
2	faneata	NU	638	51	761	-	

Lungime Segmente

1) Valorile lungimilor segmentelor sunt obţinute din proiecţie în plan.

Punct început	X / Y	Punct sfârşit	X / Y	Lungime segment (** (m)
1	600.205,389 715.249,296	2	600.240,987 715.246,212	35.731
2	600.240,987 715.246,212	3	600.244,006 715.259,098	13.235
3	600.244,006 715.259,098	4	600.286,653 715.441,107	186.939
4	600.286,653 715.441,107	5	600.285,466 715.441,447	1.235

Document care conține date cu caracter personal, protejat de prevederile Regulamentului (UE) nr. 679/2016 și Legii 190/2018

Punct început	X / Y	Punct sfârşit	X / Y	Lungime segment (** (m)
5	600.285,466 715.441,447	6	600.267,006 715.446,742	19.204
6	600.267,006 715.446,742	7	600.252,619 715.450,868	14.967
7	600.252,619 715.450,868	8	600.210,596 715.271,518	184.207
8	600.210,596 715.271,518	1	600.205,389 715.249,296	22.824

** Lungimile segmentelor sunt determinate în planul de proiecţie Stereo 70 şi sunt rotunjite la 1 milimetru.
*** Distanţa dintre puncte este formată din segmente cumulate ce sunt mai mici decât valoarea 1 milimetru.

Neutilizabil în circuitul civil

DATE DESPRE IMOBILUL NR. 907

Oficiul de Cadastru şi Publicitate Imobiliară BOTOSANI
Biroul de Cadastru şi Publicitate Imobiliară Dorohoi

A. Partea I. Descrierea imobilului

TEREN Extravilan

Adresa: Jud. Botosani

Nr. Crt	Nr cadastral Nr. topografic	Suprafaţa* (mp)	Observaţii / Referinţe
A1	52156	11.000	Sector cadastral:73 Teren neimprejmuit; Conform titlului de proprietate, imobilul este situat in pc 758/10.

B. Partea II. Proprietari şi acte

Inscrieri privitoare la dreptul de proprietate şi alte drepturi reale		Referinţe
142 / 04/01/2019		
Act Notarial nr. 3113, din 21/12/2018 emis de BIN Amarie I. IOAN;		
B2	Intabulare, drept de PROPRIETATE, dobandit prin Conventie, cota actuala 1/1, cota initiala 1/1	A1
	1) **NICOLAU BOGDAN-SILVIU**, căsătorit cu 2) **NICOLAU CARMEN-ALEXANDRA**, bun comun	

C. Partea III. SARCINI .

Inscrieri privind dezmembramintele dreptului de proprietate, drepturi reale de garanţie şi sarcini	Referinţe
NU SUNT	

Neutilizabil în circuitul civil

Anexa Nr. 1 La Partea I

Teren

Nr cadastral	Suprafaţa (mp)*	Observaţii / Referinţe
52156	11.000	Conform titlului de proprietate, imobilul este situat in pc 758/10.

* Suprafaţa este determinată in planul de proiecţie Stereo 70.

DETALII LINIARE IMOBIL

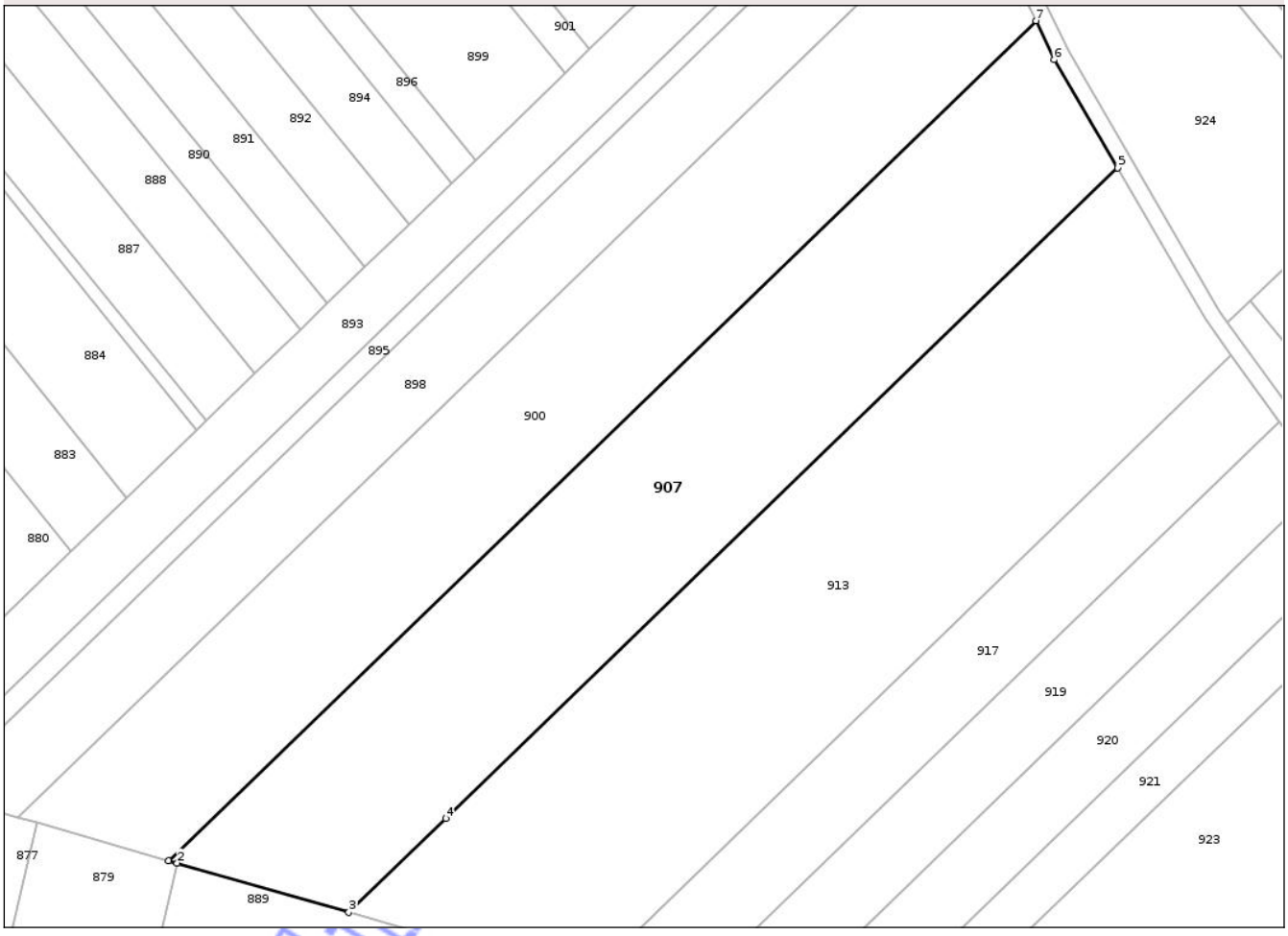

Date referitoare la teren

Crt	Categorie folosință	Intra vilan	Suprafaţa (mp)	Tarla	Parcelă	Nr. topo	Observaţii / Referinţe
1	arabil	NU	10.609	51	758/10	-	
2	arabil	NU	391	51	757	-	

Lungime Segmente
1) Valorile lungimilor segmentelor sunt obţinute din proiecţie în plan.

Punct început	X / Y	Punct sfârşit	X / Y	Lungime segment (** (m)
1	600.123,155 715.488,0	2	600.125,16 715.487,425	2.086
2	600.125,16 715.487,425	3	600.167,12 715.475,39	43.652
3	600.167,12 715.475,39	4	600.190,791 715.498,288	32.934
4	600.190,791 715.498,288	5	600.354,823 715.656,969	228.224

Document care conține date cu caracter personal, protejat de prevederile Regulamentului (UE) nr. 679/2016 și Legii 190/2018

Punct început	X / Y	Punct sfârşit	X / Y	Lungime segment (** (m)
5	600.354,823 715.656,969	6	600.339,406 715.683,397	30.596
6	600.339,406 715.683,397	7	600.334,935 715.692,871	10.476
7	600.334,935 715.692,871	1	600.123,155 715.488,0	294.657

** Lungimile segmentelor sunt determinate în planul de proiecţie Stereo 70 şi sunt rotunjite la 1 milimetru.
*** Distanţa dintre puncte este formată din segmente cumulate ce sunt mai mici decât valoarea 1 milimetru.

Neutilizabil în circuitul civil

DATE DESPRE IMOBILUL NR. 908

Oficiul de Cadastru şi Publicitate Imobiliară BOTOSANI
Biroul de Cadastru şi Publicitate Imobiliară Dorohoi

A. Partea I. Descrierea imobilului

TEREN Extravilan

Adresa: Jud. Botosani

Nr. Crt	Nr cadastral Nr. topografic	Suprafaţa* (mp)	Observaţii / Referinţe
A1		3.300	Sector cadastral:73 Teren neimprejmuit;

B. Partea II. Proprietari şi acte

Inscrieri privitoare la dreptul de proprietate şi alte drepturi reale		Referinţe
/		
Act Administrativ nr. 81339, din 11/01/1999 emis de Comisia Judeteana Botosani;		
B1	Intabulare, drept de PROPRIETATE, dobandit prin Reconstituire, cota actuala 1/1	A1
	1) **TIMOFTE GHEORGHE**, Lipsa CNP 2) **PADURARU VERONICA**, Lipsa CNP 3) **OSTAFE FLORICA**, Lipsa CNP 4) **TUGUI GEORGETA**, Lipsa CNP 5) **TIMOFTE VASILE**, Lipsa CNP, bun comun.	

C. Partea III. SARCINI .

Inscrieri privind dezmembramintele dreptului de proprietate, drepturi reale de garanţie şi sarcini	Referinţe
NU SUNT	

Neutilizabil în circuitul civil

Anexa Nr. 1 La Partea I

Teren

Nr cadastral	Suprafaţa (mp)*	Observaţii / Referinţe
	3.300	

* Suprafaţa este determinată in planul de proiecţie Stereo 70.

DETALII LINIARE IMOBIL

Date referitoare la teren

Crt	Categorie folosință	Intra vilan	Suprafaţa (mp)	Tarla	Parcelă	Nr. topo	Observaţii / Referinţe
1	arabil	NU	3.300	51	758/19	-	

Lungime Segmente
1) Valorile lungimilor segmentelor sunt obţinute din proiecţie în plan.

Punct început	X / Y	Punct sfârşit	X / Y	Lungime segment (** (m)
1	600.266,612 715.725,24	2	600.077,968 715.957,761	299.42
2	600.077,968 715.957,761	3	600.075,907 715.950,546	7.504
3	600.075,907 715.950,546	4	600.074,482 715.944,357	6.351
4	600.074,482 715.944,357	5	600.258,566 715.717,456	292.183
5	600.258,566 715.717,456	1	600.266,612 715.725,24	11.195

Document care conține date cu caracter personal, protejat de prevederile Regulamentului (UE) nr. 679/2016 și Legii 190/2018

**** Lungimile segmentelor sunt determinate în planul de proiecţie Stereo 70 şi sunt rotunjite la 1 milimetru.**
***** Distanţa dintre puncte este formată din segmente cumulate ce sunt mai mici decât valoarea 1 milimetru.**

Neutilizabil în circuitul civil

DATE DESPRE IMOBILUL NR. 909

Oficiul de Cadastru şi Publicitate Imobiliară BOTOSANI
Biroul de Cadastru şi Publicitate Imobiliară Dorohoi

A. Partea I. Descrierea imobilului

TEREN Extravilan

Adresa: Jud. Botosani

Nr. Crt	Nr cadastral Nr. topografic	Suprafaţa* (mp)	Observaţii / Referinţe
A1		3.000	Sector cadastral:73 Teren neimprejmuit;

B. Partea II. Proprietari şi acte

Inscrieri privitoare la dreptul de proprietate şi alte drepturi reale		Referinţe
/		
Act Administrativ nr. 74336, din 05/05/1998 emis de Comisia Judeteana Botosani;		
B1	Intabulare, drept de PROPRIETATE, dobandit prin Reconstituire, cota actuala 1/2	A1
	1) **TIMOFTE ELENA**, Lipsa CNP, bun propriu.	
Act Notarial nr. 20, din 27/03/2002 emis de BNP IOAN AMARIE;		
B2	Intabulare, drept de PROPRIETATE, dobandit prin Succesiune, cota actuala 1/4	A1
	1) **COROPCIUC STRATICA**, Lipsa CNP, bun propriu.	
B3	Intabulare, drept de PROPRIETATE, dobandit prin Succesiune, cota actuala 1/4	A1
	1) **PADURARIU VERONICA**, bun propriu	

C. Partea III. SARCINI .

Inscrieri privind dezmembramintele dreptului de proprietate, drepturi reale de garanţie şi sarcini	Referinţe
NU SUNT	

Neutilizabilă în circuitul civil

Anexa Nr. 1 La Partea I

Teren

Nr cadastral	Suprafaţa (mp)*	Observaţii / Referinţe
	3.000	

* Suprafaţa este determinată in planul de proiecţie Stereo 70.

DETALII LINIARE IMOBIL

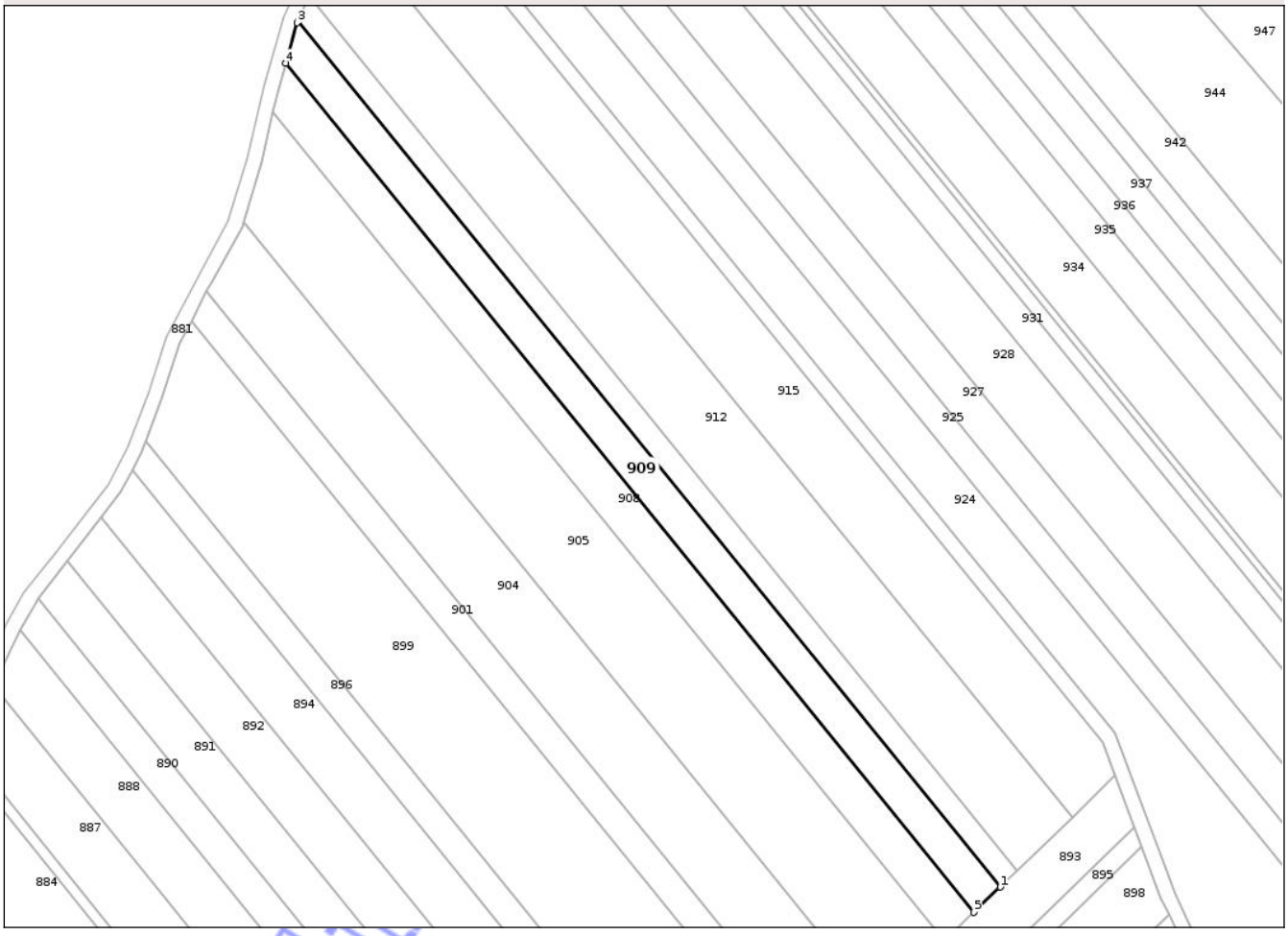

Date referitoare la teren

Crt	Categorie folosință	Intra vilan	Suprafaţa (mp)	Tarla	Parcelă	Nr. topo	Observaţii / Referinţe
1	arabil	NU	3.000	51	758/18	-	

Lungime Segmente
1) Valorile lungimilor segmentelor sunt obţinute din proiecţie în plan.

Punct început	X / Y	Punct sfârşit	X / Y	Lungime segment (** (m)
1	600.273,768 715.732,162	2	600.081,351 715.969,334	305.409
2	600.081,351 715.969,334	3	600.081,114 715.968,778	0.604
3	600.081,114 715.968,778	4	600.077,968 715.957,761	11.457
4	600.077,968 715.957,761	5	600.266,612 715.725,24	299.42
5	600.266,612 715.725,24	1	600.273,768 715.732,162	9.956

Document care conține date cu caracter personal, protejat de prevederile Regulamentului (UE) nr. 679/2016 și Legii 190/2018

**** Lungimile segmentelor sunt determinate în planul de proiecţie Stereo 70 şi sunt rotunjite la 1 milimetru.**
***** Distanţa dintre puncte este formată din segmente cumulate ce sunt mai mici decât valoarea 1 milimetru.**

Neutilizabil în circuitul civil

DATE DESPRE IMOBILUL NR. 910

Oficiul de Cadastru şi Publicitate Imobiliară BOTOSANI
Biroul de Cadastru şi Publicitate Imobiliară Dorohoi

A. Partea I. Descrierea imobilului

TEREN Extravilan

Adresa: Jud. Botosani

Nr. Crt	Nr cadastral Nr. topografic	Suprafaţa* (mp)	Observaţii / Referinţe
A1		2.000	Sector cadastral:73 Teren neimprejmuit;

B. Partea II. Proprietari şi acte

Inscrieri privitoare la dreptul de proprietate şi alte drepturi reale		Referinţe
/		
Act Administrativ nr. 58860, din 28/07/1995 emis de Comisia Judeteana Botosani;		
B1	Intabulare, drept de PROPRIETATE, dobandit prin Reconstituire, cota actuala 1/1	A1
	1) **COROPCIUC I HARALAMB**, Lipsa CNP, bun propriu.	

C. Partea III. SARCINI .

Inscrieri privind dezmembramintele dreptului de proprietate, drepturi reale de garanţie şi sarcini	Referinţe
NU SUNT	

Neutilizabil în circuitul civil

Anexa Nr. 1 La Partea I

Teren

Nr cadastral	Suprafaţa (mp)*	Observaţii / Referinţe
	2.000	

* Suprafaţa este determinată in planul de proiecţie Stereo 70.

DETALII LINIARE IMOBIL

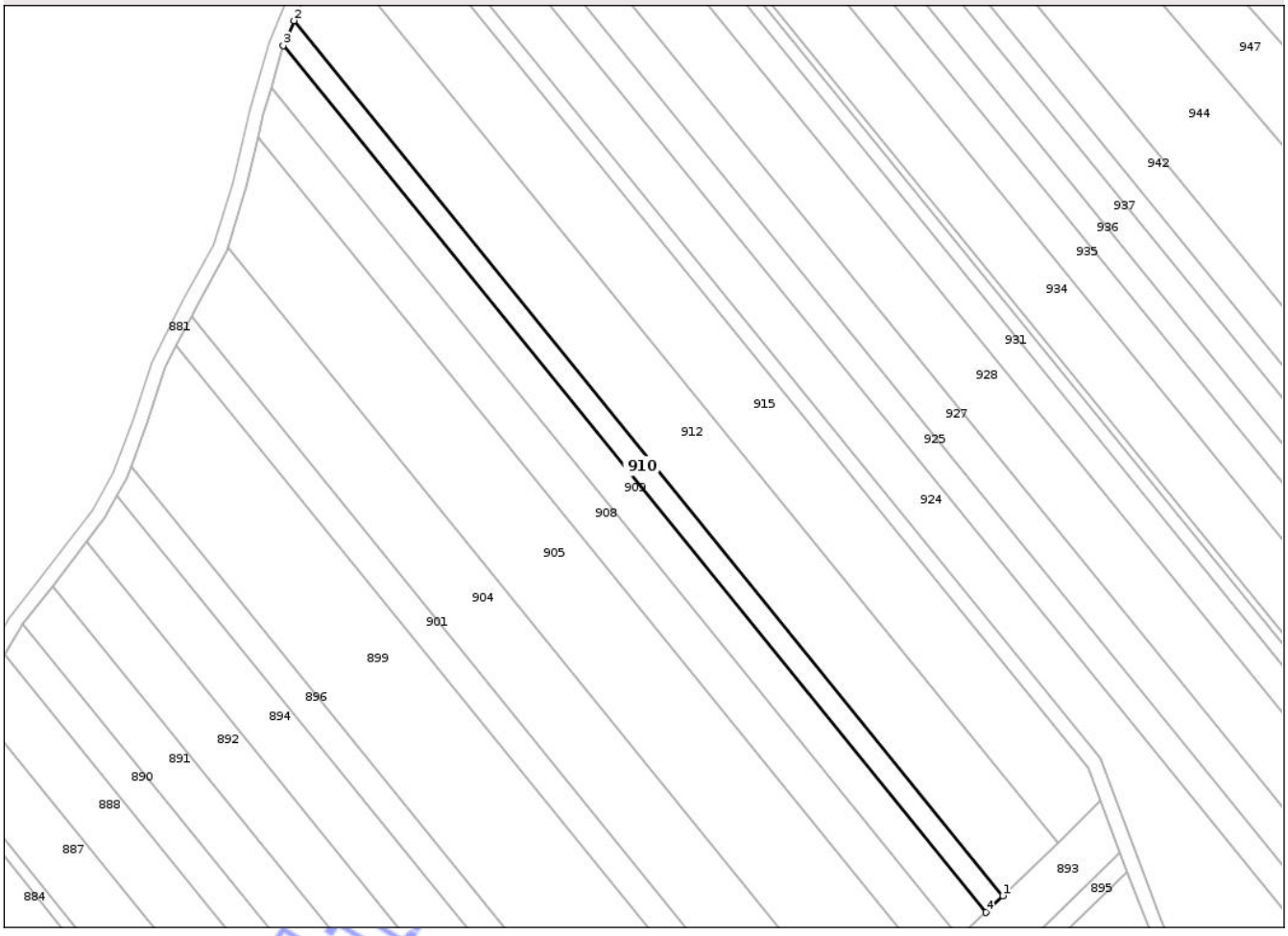

Date referitoare la teren

Crt	Categorie folosință	Intra vilan	Suprafaţa (mp)	Tarla	Parcelă	Nr. topo	Observaţii / Referinţe
1	arabil	NU	2.000	51	758/17	-	

Lungime Segmente
1) Valorile lungimilor segmentelor sunt obţinute din proiecţie în plan.

Punct început	X / Y	Punct sfârşit	X / Y	Lungime segment (** (m)
1	600.278,471 715.736,711	2	600.084,247 715.976,109	308.276
2	600.084,247 715.976,109	3	600.081,351 715.969,334	7.368
3	600.081,351 715.969,334	4	600.273,768 715.732,162	305.409
4	600.273,768 715.732,162	1	600.278,471 715.736,711	6.543

**** Lungimile segmentelor sunt determinate în planul de proiecţie Stereo 70 şi sunt rotunjite la 1 milimetru.**

Document care conține date cu caracter personal, protejat de prevederile Regulamentului (UE) nr. 679/2016 și Legii 190/2018

***** Distanţa dintre puncte este formată din segmente cumulate ce sunt mai mici decât valoarea 1 milimetru.**

Neutilizabil în circuitul civil

DATE DESPRE IMOBILUL NR. 911

Oficiul de Cadastru şi Publicitate Imobiliară BOTOSANI
Biroul de Cadastru şi Publicitate Imobiliară Dorohoi

A. Partea I. Descrierea imobilului

TEREN Extravilan

Adresa: Jud. Botosani

Nr. Crt	Nr cadastral Nr. topografic	Suprafaţa* (mp)	Observaţii / Referinţe
A1	52130	3.600	Sector cadastral:73 Teren neimprejmuit; Conform titlului de proprietate, imobilul este situat in pc 758/9.

B. Partea II. Proprietari şi acte

Inscrieri privitoare la dreptul de proprietate şi alte drepturi reale		Referinţe
4827 / 19/02/2021		
Act Notarial nr. 313, din 18/02/2021 emis de BIN AMARIE I. IOAN (partaj voluntar);		
B4	Intabulare, drept de PROPRIETATE, dobandit prin Conventie, cota actuala 1/1, cota initiala 1/1	A1
	1) **MARTIN IOAN**, bun propriu	

C. Partea III. SARCINI .

Inscrieri privind dezmembramintele dreptului de proprietate, drepturi reale de garanţie şi sarcini	Referinţe
NU SUNT	

Neutilizabil în circuitul civil

Anexa Nr. 1 La Partea I

Teren

Nr cadastral	Suprafaţa (mp)*	Observaţii / Referinţe
52130	3.600	Conform titlului de proprietate, imobilul este situat in pc 758/9.

* Suprafaţa este determinată in planul de proiecţie Stereo 70.

DETALII LINIARE IMOBIL

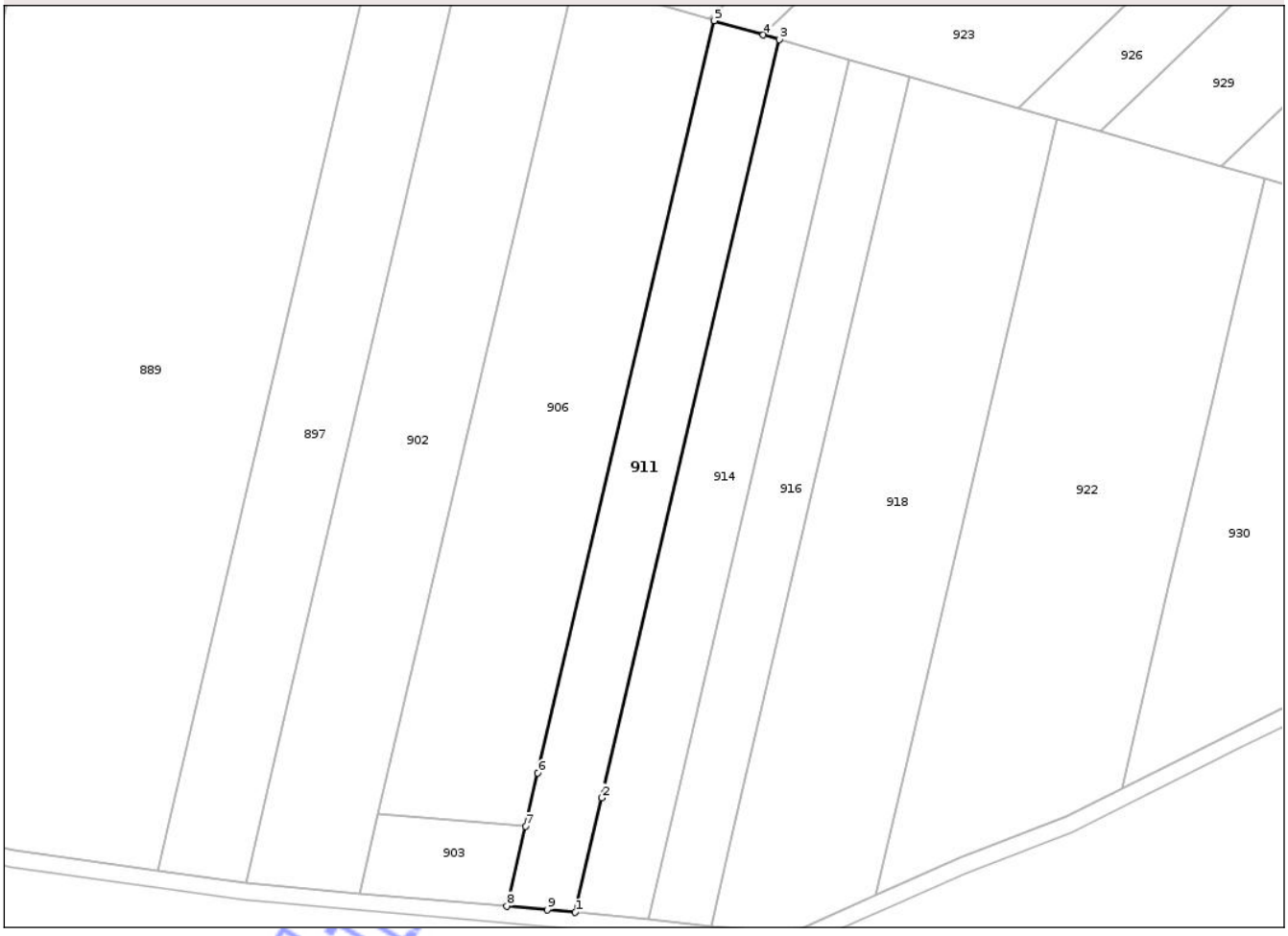

Date referitoare la teren

Crt	Categorie folosință	Intra vilan	Suprafaţa (mp)	Tarla	Parcelă	Nr. topo	Observaţii / Referinţe
1	arabil	NU	3.094	51	758/9	-	
2	faneata	NU	506	51	761	-	

Lungime Segmente

1) Valorile lungimilor segmentelor sunt obţinute din proiecţie în plan.

Punct început	X / Y	Punct sfârşit	X / Y	Lungime segment (** (m)
1	600.253,045 715.225,414	2	600.259,533 715.253,103	28.439
2	600.259,533 715.253,103	3	600.302,517 715.436,556	188.421
3	600.302,517 715.436,556	4	600.298,606 715.437,678	4.069
4	600.298,606 715.437,678	5	600.286,653 715.441,107	12.435

Document care conține date cu caracter personal, protejat de prevederile Regulamentului (UE) nr. 679/2016 și Legii 190/2018

Punct început	X / Y	Punct sfârşit	X / Y	Lungime segment (** (m)
5	600.286,653 715.441,107	6	600.244,006 715.259,098	186.939
6	600.244,006 715.259,098	7	600.240,987 715.246,212	13.235
7	600.240,987 715.246,212	8	600.236,472 715.226,94	19.794
8	600.236,472 715.226,94	9	600.246,329 715.226,086	9.894
9	600.246,329 715.226,086	1	600.253,045 715.225,414	6.75

** Lungimile segmentelor sunt determinate în planul de proiecţie Stereo 70 şi sunt rotunjite la 1 milimetru.
*** Distanţa dintre puncte este formată din segmente cumulate ce sunt mai mici decât valoarea 1 milimetru.

Neutilizabil în circuitul civil

DATE DESPRE IMOBILUL NR. 912

Oficiul de Cadastru şi Publicitate Imobiliară BOTOSANI
Biroul de Cadastru şi Publicitate Imobiliară Dorohoi

A. Partea I. Descrierea imobilului

TEREN Extravilan

Adresa: Jud. Botosani

Nr. Crt	Nr cadastral Nr. topografic	Suprafaţa* (mp)	Observaţii / Referinţe
A1		6.500	Sector cadastral:73 Teren neimprejmuit;

B. Partea II. Proprietari şi acte

Inscrieri privitoare la dreptul de proprietate şi alte drepturi reale		Referinţe
/		
Act Administrativ nr. 58861, din 28/07/1995 emis de Comisia Judeteana Botosani;		
B1	Intabulare, drept de PROPRIETATE, dobandit prin Reconstituire, cota actuala 1/2	A1
	1) **PINTILIE LEONORA**, Lipsa CNP, bun propriu.	
Act Notarial nr. 122, din 31/05/2016 emis de SPN Teodorescu Dorina-Pricop Luiza;		
B2	Intabulare, drept de PROPRIETATE, dobandit prin Succesiune, cota actuala 1/8	A1
	1) **REPCIUC COSTANTA**, bun propriu	
B3	Intabulare, drept de PROPRIETATE, dobandit prin Succesiune, cota actuala 1/8	A1
	1) **MOISA IULIA**, bun propriu	
B4	Intabulare, drept de PROPRIETATE, dobandit prin Succesiune, cota actuala 1/8	A1
	1) **COROPCIUC ION**, bun propriu	
B5	Intabulare, drept de PROPRIETATE, dobandit prin Succesiune, cota actuala 1/16	A1
	1) **MOISA IULIA**, bun propriu	
B6	Intabulare, drept de PROPRIETATE, dobandit prin Succesiune, cota actuala 1/16	A1
	1) **COROPCIUC ION**, bun propriu	

C. Partea III. SARCINI .

Inscrieri privind dezmembramintele dreptului de proprietate, drepturi reale de garanţie şi sarcini	Referinţe
NU SUNT	

Neutilizabil în circuitul civil

Anexa Nr. 1 La Partea I

Teren

Nr cadastral	Suprafaţa (mp)*	Observaţii / Referinţe
	6.500	

* Suprafaţa este determinată in planul de proiecţie Stereo 70.

DETALII LINIARE IMOBIL

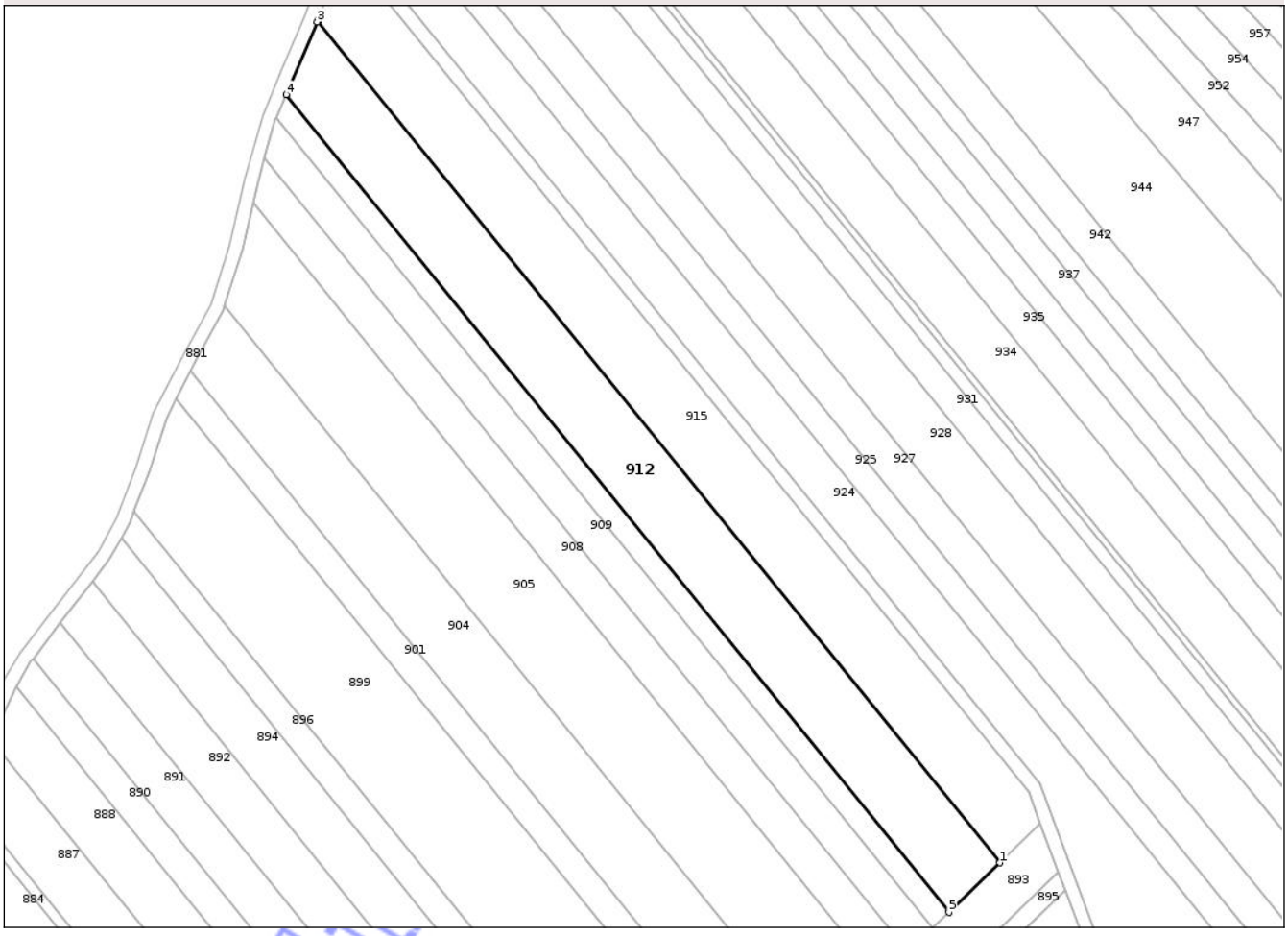

Date referitoare la teren

Crt	Categorie folosință	Intra vilan	Suprafaţa (mp)	Tarla	Parcelă	Nr. topo	Observaţii / Referinţe
1	arabil	NU	6.500	51	758/16	-	

Lungime Segmente
1) Valorile lungimilor segmentelor sunt obţinute din proiecţie în plan.

Punct început	X / Y	Punct sfârşit	X / Y	Lungime segment (** (m)
1	600.293,46 715.751,212	2	600.093,445 715.997,749	317.469
2	600.093,445 715.997,749	3	600.093,303 715.997,373	0.402
3	600.093,303 715.997,373	4	600.084,247 715.976,109	23.112
4	600.084,247 715.976,109	5	600.278,471 715.736,711	308.276
5	600.278,471 715.736,711	1	600.293,46 715.751,212	20.855

Document care conține date cu caracter personal, protejat de prevederile Regulamentului (UE) nr. 679/2016 și Legii 190/2018

**** Lungimile segmentelor sunt determinate în planul de proiecţie Stereo 70 şi sunt rotunjite la 1 milimetru.**
***** Distanţa dintre puncte este formată din segmente cumulate ce sunt mai mici decât valoarea 1 milimetru.**

Neutilizabil în circuitul civil

DATE DESPRE IMOBILUL NR. 913

Oficiul de Cadastru şi Publicitate Imobiliară BOTOSANI
Biroul de Cadastru şi Publicitate Imobiliară Dorohoi

A. Partea I. Descrierea imobilului

TEREN Extravilan

Adresa: Jud. Botosani

Nr. Crt	Nr cadastral Nr. topografic	Suprafaţa* (mp)	Observaţii / Referinţe
A1		12.500	Sector cadastral:73 Teren neimprejmuit; Conform titlului de proprietate, imobilul este situat in pc 751/9

B. Partea II. Proprietari şi acte

Inscrieri privitoare la dreptul de proprietate şi alte drepturi reale		Referinţe
/		
Act Administrativ nr. 60313, din 31/03/1996 emis de Comisia Judeteana Botosani;		
B1	Intabulare, drept de PROPRIETATE, dobandit prin Reconstituire, cota actuala 1/1	A1
	1) **DRON S GHEORGHE**, Lipsa CNP, bun propriu.	

C. Partea III. SARCINI .

Inscrieri privind dezmembramintele dreptului de proprietate, drepturi reale de garanţie şi sarcini	Referinţe
NU SUNT	

Neutilizabil la circuitul civil

Anexa Nr. 1 La Partea I

Teren

Nr cadastral	Suprafaţa (mp)*	Observaţii / Referinţe
	12.500	Conform titlului de proprietate, imobilul este situat in pc 751/9

* Suprafaţa este determinată in planul de proiecţie Stereo 70.

DETALII LINIARE IMOBIL

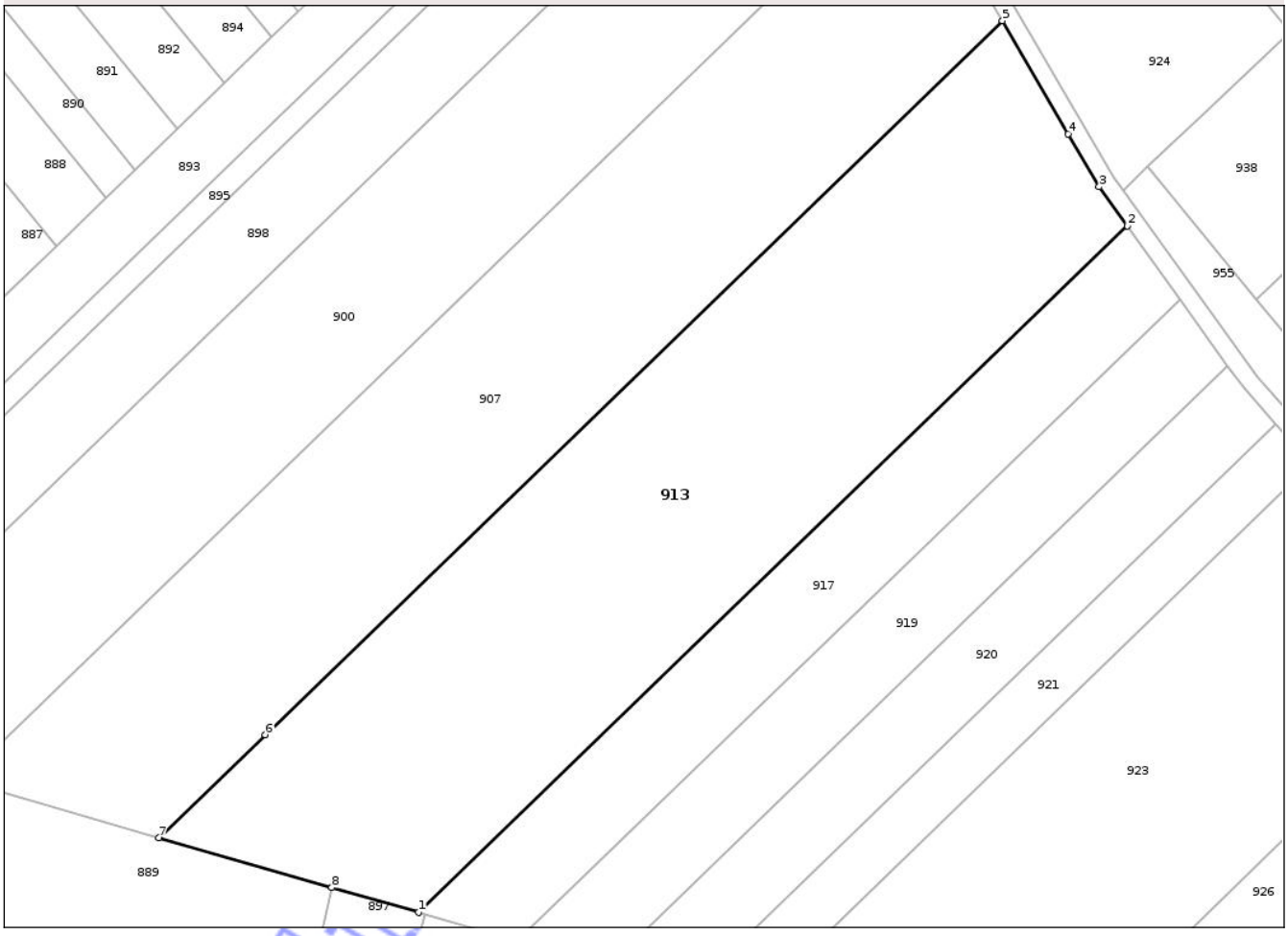

Date referitoare la teren

Crt	Categorie folosință	Intra vilan	Suprafaţa (mp)	Tarla	Parcelă	Nr. topo	Observaţii / Referinţe
1	arabil	NU	4.873	51	758	-	
2	arabil	NU	7.627	51	757	-	

Lungime Segmente

1) Valorile lungimilor segmentelor sunt obţinute din proiecţie în plan.

Punct început	X / Y	Punct sfârşit	X / Y	Lungime segment (** (m)
1	600.224,934 715.458,808	2	600.382,612 715.611,343	219.384
2	600.382,612 715.611,343	3	600.376,36 715.620,048	10.717
3	600.376,36 715.620,048	4	600.369,51 715.631,791	13.595
4	600.369,51 715.631,791	5	600.354,823 715.656,969	29.149

Document care conține date cu caracter personal, protejat de prevederile Regulamentului (UE) nr. 679/2016 și Legii 190/2018

Punct început	X / Y	Punct sfârşit	X / Y	Lungime segment (** (m)
5	600.354,823 715.656,969	6	600.190,791 715.498,288	228.224
6	600.190,791 715.498,288	7	600.167,12 715.475,39	32.934
7	600.167,12 715.475,39	8	600.205,603 715.464,353	40.034
8	600.205,603 715.464,353	1	600.224,934 715.458,808	20.111

** Lungimile segmentelor sunt determinate în planul de proiecţie Stereo 70 şi sunt rotunjite la 1 milimetru.
*** Distanţa dintre puncte este formată din segmente cumulate ce sunt mai mici decât valoarea 1 milimetru.

Neutilizabil în circuitul civil

DATE DESPRE IMOBILUL NR. 914

Oficiul de Cadastru şi Publicitate Imobiliară BOTOSANI
Biroul de Cadastru şi Publicitate Imobiliară Dorohoi

A. Partea I. Descrierea imobilului

TEREN Extravilan

Adresa: Jud. Botosani

Nr. Crt	Nr cadastral Nr. topografic	Suprafaţa* (mp)	Observaţii / Referinţe
A1	52150	3.800	Sector cadastral:73 Teren neimprejmuit; Conform titlului de proprietate, imobilul este situat in pc 758/7.

B. Partea II. Proprietari şi acte

Inscrieri privitoare la dreptul de proprietate şi alte drepturi reale		Referinţe
34781 / 01/11/2021		
Act Notarial nr. 2436, din 26/10/2021 emis de BIN Amarie I. IOAN (contract de donație);		
B3	Intabulare, drept de PROPRIETATE, dobandit prin Conventie, cota actuala 1/1, cota initiala 1/1	A1
	1) **MARTIN IOAN**, bun propriu	

C. Partea III. SARCINI .

Inscrieri privind dezmembramintele dreptului de proprietate, drepturi reale de garanţie şi sarcini	Referinţe
NU SUNT	

Neutilizabil în circuitul civil

Anexa Nr. 1 La Partea I

Teren

Nr cadastral	Suprafaţa (mp)*	Observaţii / Referinţe
52150	3.800	Conform titlului de proprietate, imobilul este situat in pc 758/7.

* Suprafaţa este determinată in planul de proiecţie Stereo 70.

DETALII LINIARE IMOBIL

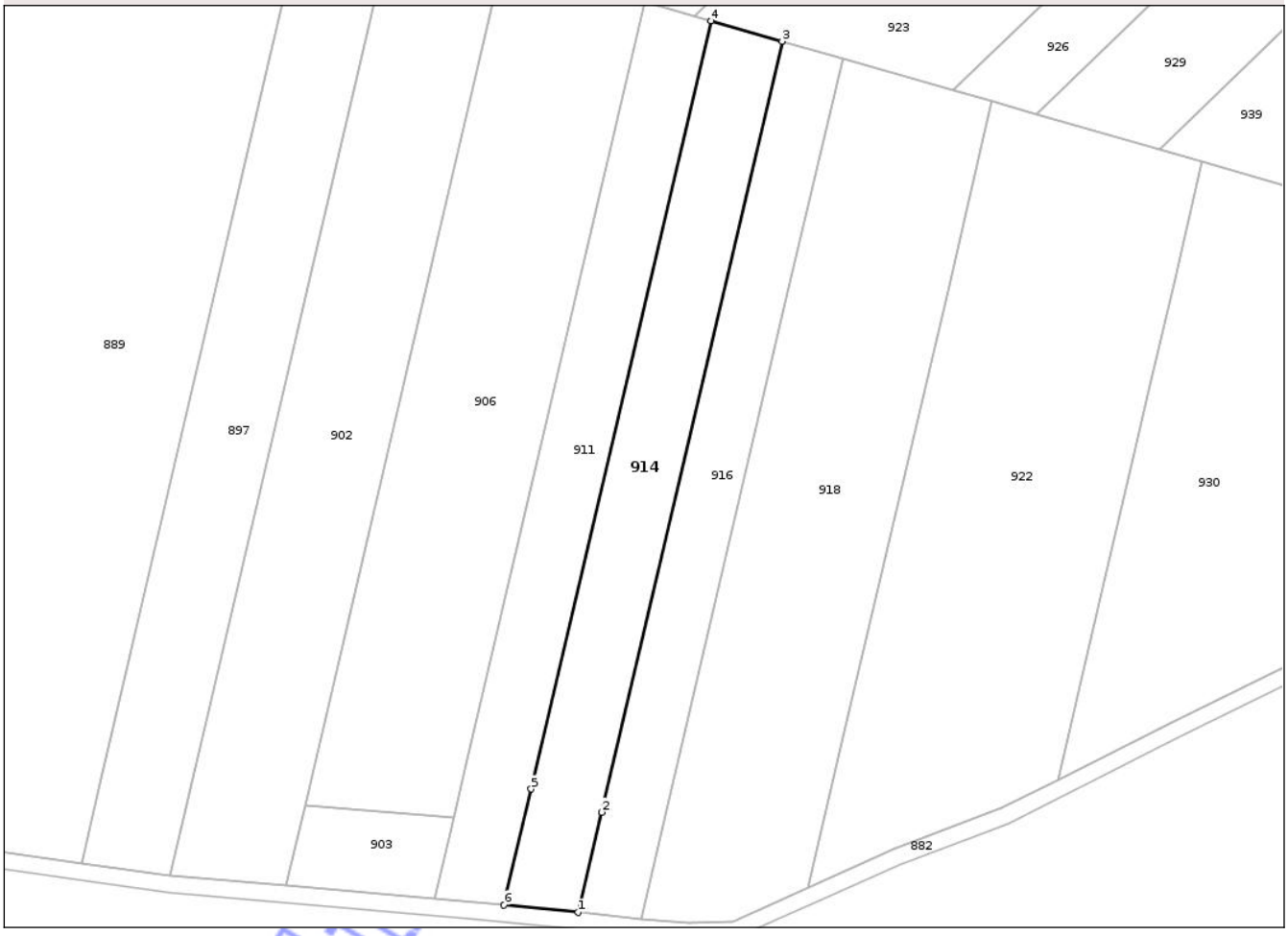

Date referitoare la teren

Crt	Categorie folosinţă	Intra vilan	Suprafaţa (mp)	Tarla	Parcelă	Nr. topo	Observaţii / Referinţe
1	arabil	NU	3.333	51	758/7	-	
2	faneata	NU	467	51	761	-	

Lungime Segmente

1) Valorile lungimilor segmentelor sunt obţinute din proiecţie în plan.

Punct început	X / Y	Punct sfârşit	X / Y	Lungime segment (** (m)
1	600.270,76 715.223,641	2	600.276,362 715.247,551	24.557
2	600.276,362 715.247,551	3	600.319,506 715.431,684	189.12
3	600.319,506 715.431,684	4	600.302,517 715.436,556	17.674
4	600.302,517 715.436,556	5	600.259,533 715.253,103	188.421

Document care conține date cu caracter personal, protejat de prevederile Regulamentului (UE) nr. 679/2016 și Legii 190/2018

Punct început	X / Y	Punct sfârşit	X / Y	Lungime segment (** (m)
5	600.259,533 715.253,103	6	600.253,045 715.225,414	28.439
6	600.253,045 715.225,414	1	600.270,76 715.223,641	17.804

**** Lungimile segmentelor sunt determinate în planul de proiecţie Stereo 70 şi sunt rotunjite la 1 milimetru.**
***** Distanţa dintre puncte este formată din segmente cumulate ce sunt mai mici decât valoarea 1 milimetru.**

Neutilizabil în circuitul civil

DATE DESPRE IMOBILUL NR. 915

Oficiul de Cadastru şi Publicitate Imobiliară BOTOSANI
Biroul de Cadastru şi Publicitate Imobiliară Dorohoi

A. Partea I. Descrierea imobilului

TEREN Extravilan

Adresa: Jud. Botosani

Nr. Crt	Nr cadastral Nr. topografic	Suprafaţa* (mp)	Observaţii / Referinţe
A1		6.300	Sector cadastral:73 Teren neimprejmuit;

B. Partea II. Proprietari şi acte

Inscrieri privitoare la dreptul de proprietate şi alte drepturi reale		Referinţe
/		
Act Administrativ nr. 52279, din 30/03/1995 emis de Comisia Judeteana Botosani;		
B1	Intabulare, drept de PROPRIETATE, dobandit prin Reconstituire, cota actuala 1/1	A1
	1) **ENACHE MARIA**, Lipsa CNP, bun propriu.	

C. Partea III. SARCINI .

Inscrieri privind dezmembramintele dreptului de proprietate, drepturi reale de garanţie şi sarcini	Referinţe
NU SUNT	

Neutilizabil în circuitul civil

Anexa Nr. 1 La Partea I

Teren

Nr cadastral	Suprafaţa (mp)*	Observaţii / Referinţe
	6.300	

* Suprafaţa este determinată in planul de proiecţie Stereo 70.

DETALII LINIARE IMOBIL

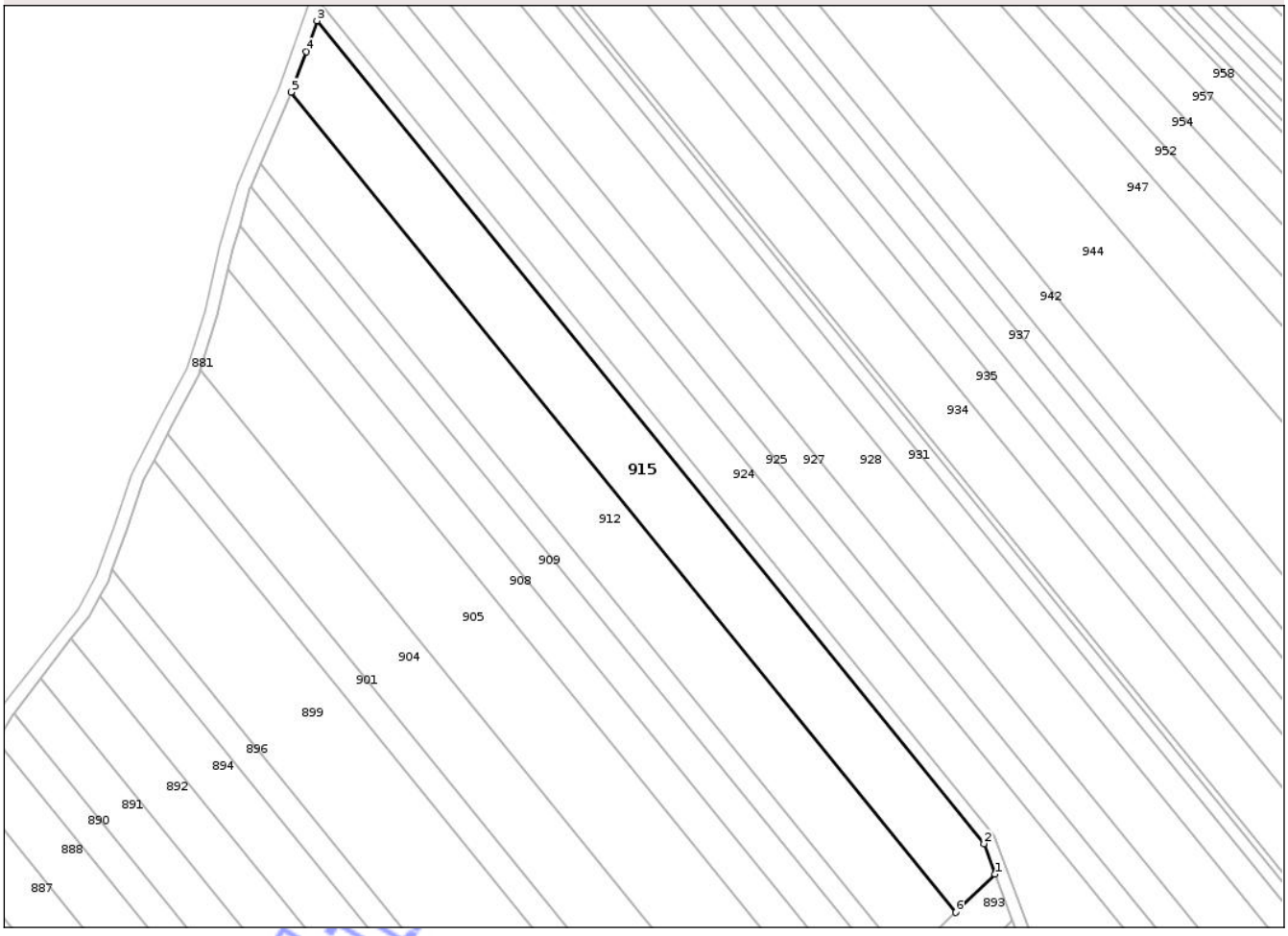

Date referitoare la teren

Crt	Categorie folosință	Intra vilan	Suprafaţa (mp)	Tarla	Parcelă	Nr. topo	Observaţii / Referinţe
1	arabil	NU	6.300	51	758/1	-	

Lungime Segmente
1) Valorile lungimilor segmentelor sunt obţinute din proiecţie în plan.

Punct început	X / Y	Punct sfârşit	X / Y	Lungime segment (** (m)
1	600.305,348 715.762,712	2	600.301,955 715.771,827	9.726
2	600.301,955 715.771,827	3	600.101,246 716.019,218	318.569
3	600.101,246 716.019,218	4	600.098,03 716.009,895	9.862
4	600.098,03 716.009,895	5	600.093,445 715.997,749	12.983
5	600.093,445 715.997,749	6	600.293,46 715.751,212	317.469

Document care conține date cu caracter personal, protejat de prevederile Regulamentului (UE) nr. 679/2016 și Legii 190/2018

Punct început	X / Y	Punct sfârşit	X / Y	Lungime segment (** (m)
6	600.293,46 715.751,212	1	600.305,348 715.762,712	16.54

** Lungimile segmentelor sunt determinate în planul de proiecţie Stereo 70 şi sunt rotunjite la 1 milimetru.
*** Distanţa dintre puncte este formată din segmente cumulate ce sunt mai mici decât valoarea 1 milimetru.

Neutilizabil în circuitul civil

DATE DESPRE IMOBILUL NR. 916

Oficiul de Cadastru şi Publicitate Imobiliară BOTOSANI
Biroul de Cadastru şi Publicitate Imobiliară Dorohoi

A. Partea I. Descrierea imobilului

TEREN Extravilan

Adresa: Jud. Botosani

Nr. Crt	Nr cadastral Nr. topografic	Suprafaţa* (mp)	Observaţii / Referinţe
A1		3.200	Sector cadastral:73 Teren neimprejmuit; Conform titlului de proprietate, imobilul este situat in pc 758/6

B. Partea II. Proprietari şi acte

Inscrieri privitoare la dreptul de proprietate şi alte drepturi reale		Referinţe
/		
Act Administrativ nr. 58861, din 28/07/1995 emis de Comisia Judeteana Botosani;		
B1	Intabulare, drept de PROPRIETATE, dobandit prin Reconstituire, cota actuala 1/2	A1
	1) **PINTILIE LEONORA**, Lipsa CNP, bun propriu.	
Act Notarial nr. 122, din 31/05/2016 emis de SPN Teodorescu Dorina-Pricop Luiza;		
B2	Intabulare, drept de PROPRIETATE, dobandit prin Succesiune, cota actuala 1/8	A1
	1) **REPCIUC COSTANTA**, bun propriu	
B3	Intabulare, drept de PROPRIETATE, dobandit prin Succesiune, cota actuala 1/8	A1
	1) **MOISA IULIA**, bun propriu	
B4	Intabulare, drept de PROPRIETATE, dobandit prin Succesiune, cota actuala 1/8	A1
	1) **COROPCIUC ION**, bun propriu	
B5	Intabulare, drept de PROPRIETATE, dobandit prin Succesiune, cota actuala 1/16	A1
	1) **MOISA IULIA**, bun propriu	
B6	Intabulare, drept de PROPRIETATE, dobandit prin Succesiune, cota actuala 1/16	A1
	1) **COROPCIUC ION**, bun propriu	

C. Partea III. SARCINI .

Inscrieri privind dezmembramintele dreptului de proprietate, drepturi reale de garanţie şi sarcini	Referinţe
NU SUNT	

Neutilizabil în circuitul civil

Anexa Nr. 1 La Partea I

Teren

Nr cadastral	Suprafaţa (mp)*	Observaţii / Referinţe
	3.200	Conform titlului de proprietate, imobilul este situat in pc 758/6

* Suprafaţa este determinată in planul de proiecţie Stereo 70.

DETALII LINIARE IMOBIL

Date referitoare la teren

Crt	Categorie folosință	Intra vilan	Suprafaţa (mp)	Tarla	Parcelă	Nr. topo	Observaţii / Referinţe
1	faneata	NU	365	51	761	-	
2	arabil	NU	2.408	51	758/6	-	
3	arabil	NU	427	51	757	-	

Lungime Segmente
1) Valorile lungimilor segmentelor sunt obţinute din proiecţie în plan.

Punct început	X / Y	Punct sfârşit	X / Y	Lungime segment (** (m)
1	600.285,885 715.222,127	2	600.291,649 715.246,729	25.268
2	600.291,649 715.246,729	3	600.321,228 715.372,968	129.658
3	600.321,228 715.372,968	4	600.334,011 715.427,523	56.033
4	600.334,011 715.427,523	5	600.319,506 715.431,684	15.09

Document care conține date cu caracter personal, protejat de prevederile Regulamentului (UE) nr. 679/2016 și Legii 190/2018

Punct început	X / Y	Punct sfârşit	X / Y	Lungime segment (** (m)
5	600.319,506 715.431,684	6	600.276,362 715.247,551	189.12
6	600.276,362 715.247,551	7	600.270,76 715.223,641	24.557
7	600.270,76 715.223,641	1	600.285,885 715.222,127	15.201

** Lungimile segmentelor sunt determinate în planul de proiecţie Stereo 70 şi sunt rotunjite la 1 milimetru.
*** Distanţa dintre puncte este formată din segmente cumulate ce sunt mai mici decât valoarea 1 milimetru.

Neutilizabil în circuitul civil

DATE DESPRE IMOBILUL NR. 918

Oficiul de Cadastru şi Publicitate Imobiliară BOTOSANI
Biroul de Cadastru şi Publicitate Imobiliară Dorohoi

A. Partea I. Descrierea imobilului

TEREN Extravilan

Adresa: Jud. Botosani

Nr. Crt	Nr cadastral Nr. topografic	Suprafaţa* (mp)	Observaţii / Referinţe
A1	52519	7.600	Sector cadastral:73 Teren neimprejmuit; Conform titlului de proprietate, imobilul este situat in pc 758/5.

B. Partea II. Proprietari şi acte

Inscrieri privitoare la dreptul de proprietate şi alte drepturi reale		Referinţe
19635 / 09/06/2022		
Act Notarial nr. 842, din 08/06/2022 emis de SPN Teodorescu Dorina-Pricop Luiza;		
B6	Intabulare, drept de PROPRIETATE, dobandit prin Conventie, cota actuala 1/1, cota initiala 1/1	A1
	1) **TOMNIUC OANA FLORINA**, căsătorită cu 2) **TOMNIUC ROBERT**, bun comun	

C. Partea III. SARCINI .

Inscrieri privind dezmembramintele dreptului de proprietate, drepturi reale de garanţie şi sarcini	Referinţe
NU SUNT	

Neutilizabil în circuitul civil

Anexa Nr. 1 La Partea I

Teren

Nr cadastral	Suprafaţa (mp)*	Observaţii / Referinţe
52519	7.600	Conform titlului de proprietate, imobilul este situat in pc 758/5.

* Suprafaţa este determinată in planul de proiecţie Stereo 70.

DETALII LINIARE IMOBIL

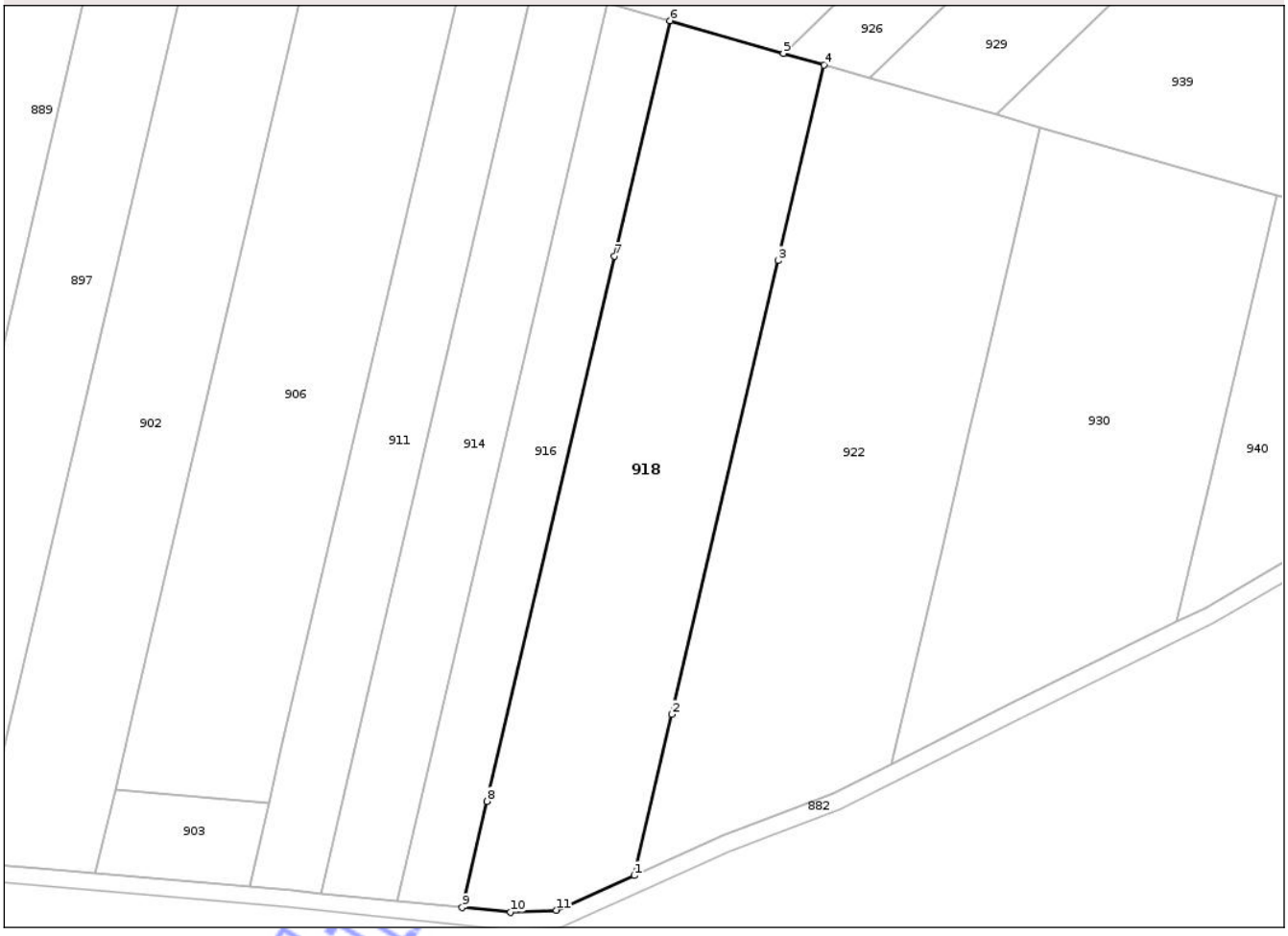

Date referitoare la teren

Crt	Categorie folosinţă	Intra vilan	Suprafaţa (mp)	Tarla	Parcelă	Nr. topo	Observaţii / Referinţe
1	faneata	NU	1.173	51	761	-	
2	arabil	NU	4.522	51	758/5	-	
3	arabil	NU	1.905	51	757	-	

Lungime Segmente
1) Valorile lungimilor segmentelor sunt obţinute din proiecţie în plan.

Punct început	X / Y	Punct sfârşit	X / Y	Lungime segment (** (m)
1	600.325,772 715.229,555	2	600.334,508 715.266,839	38.294
2	600.334,508 715.266,839	3	600.359,135 715.371,944	107.952
3	600.359,135 715.371,944	4	600.369,756 715.417,271	46.555
4	600.369,756 715.417,271	5	600.360,366 715.419,964	9.769

Document care conține date cu caracter personal, protejat de prevederile Regulamentului (UE) nr. 679/2016 și Legii 190/2018

Punct început	X / Y	Punct sfârşit	X / Y	Lungime segment (** (m)
5	600.360,366 715.419,964	6	600.334,011 715.427,523	27.418
6	600.334,011 715.427,523	7	600.321,228 715.372,968	56.033
7	600.321,228 715.372,968	8	600.291,649 715.246,729	129.658
8	600.291,649 715.246,729	9	600.285,885 715.222,127	25.268
9	600.285,885 715.222,127	10	600.297,061 715.221,009	11.232
10	600.297,061 715.221,009	11	600.307,71 715.221,518	10.661
11	600.307,71 715.221,518	1	600.325,772 715.229,555	19.769

** Lungimile segmentelor sunt determinate în planul de proiecţie Stereo 70 şi sunt rotunjite la 1 milimetru.
*** Distanţa dintre puncte este formată din segmente cumulate ce sunt mai mici decât valoarea 1 milimetru.

Neutilizabil în circuitul civil

DATE DESPRE IMOBILUL NR. 917

Oficiul de Cadastru şi Publicitate Imobiliară BOTOSANI
Biroul de Cadastru şi Publicitate Imobiliară Dorohoi

A. Partea I. Descrierea imobilului

TEREN Extravilan

Adresa: Jud. Botosani

Nr. Crt	Nr cadastral Nr. topografic	Suprafaţa* (mp)	Observaţii / Referinţe
A1		4.200	Sector cadastral:73 Teren neimprejmuit; Conform titlului de proprietate, imobilul este situat in pc 758/26.

B. Partea II. Proprietari şi acte

Inscrieri privitoare la dreptul de proprietate şi alte drepturi reale		Referinţe
/		
Act Administrativ nr. 74285, din 06/02/2020 emis de Comisia Judeteana Botosani;		
B1	Intabulare, drept de PROPRIETATE, dobandit prin Reconstituire, cota actuala 1/1	A1
	1) **CORDUNEANU CONSTANTIN**, Lipsa CNP 2) **CORDUNEANU STEFAN**, Lipsa CNP 3) **CORDUNEANU MARIA**, Lipsa CNP 4) **CORDUNEANU VASILE**, Lipsa CNP 5) **CORDUNEANU GHEORGHE**, Lipsa CNP 6) **CORDUNEANU ION**, Lipsa CNP, bun comun.	

C. Partea III. SARCINI .

Inscrieri privind dezmembramintele dreptului de proprietate, drepturi reale de garanţie şi sarcini	Referinţe
NU SUNT	

Neutilizabil în circuitul civil

Anexa Nr. 1 La Partea I

Teren

Nr cadastral	Suprafaţa (mp)*	Observaţii / Referinţe
	4.200	Conform titlului de proprietate, imobilul este situat in pc 758/26.

* Suprafaţa este determinată in planul de proiecţie Stereo 70.

DETALII LINIARE IMOBIL

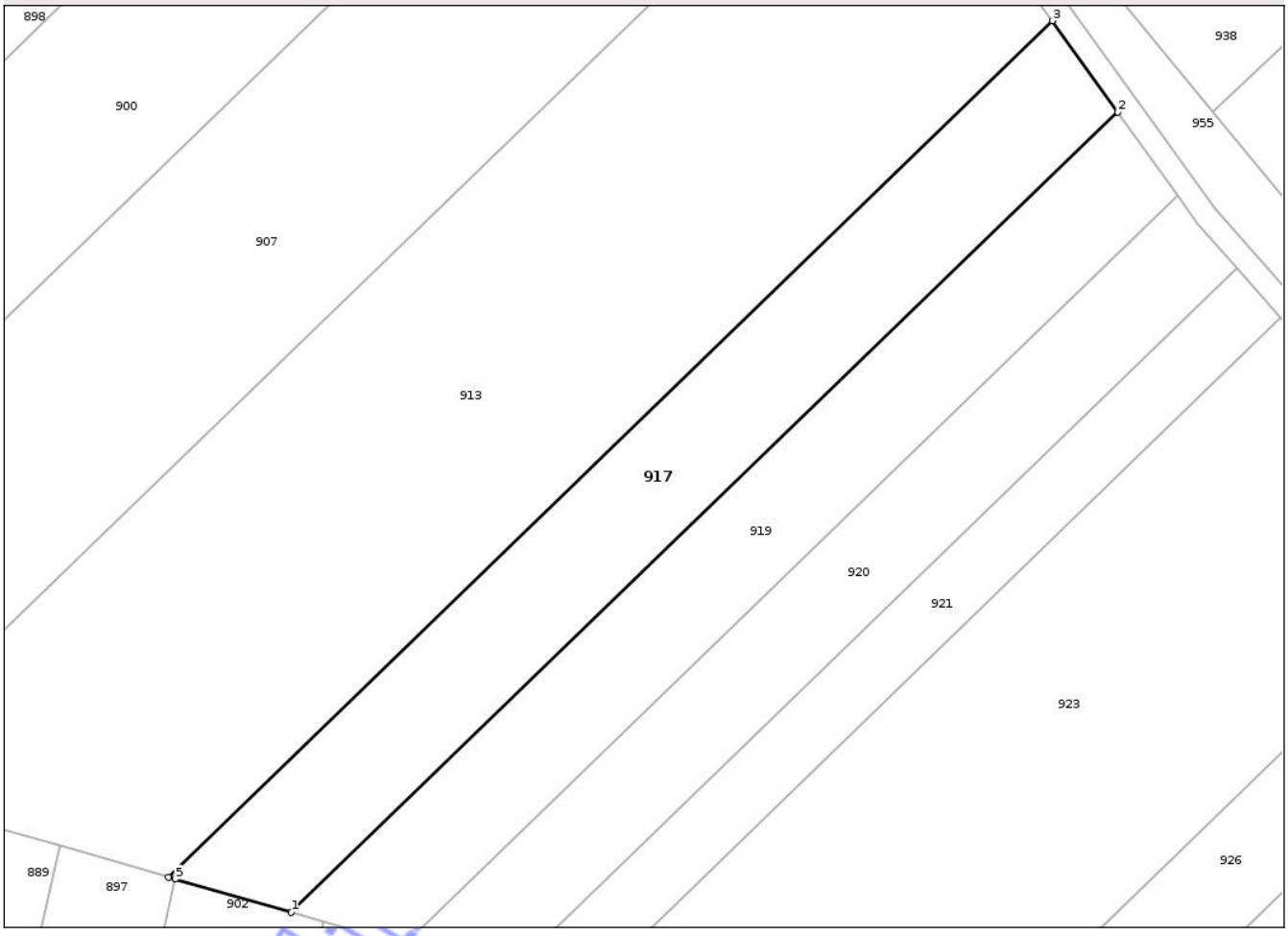

Date referitoare la teren

Crt	Categorie folosință	Intra vilan	Suprafaţa (mp)	Tarla	Parcelă	Nr. topo	Observaţii / Referinţe
1	arabil	NU	4.200	51	757	-	

Lungime Segmente
1) Valorile lungimilor segmentelor sunt obţinute din proiecţie în plan.

Punct început	X / Y	Punct sfârşit	X / Y	Lungime segment (** (m)
1	600.246,888 715.452,512	2	600.394,281 715.595,096	205.073
2	600.394,281 715.595,096	3	600.382,612 715.611,343	20.003
3	600.382,612 715.611,343	4	600.224,934 715.458,808	219.384
4	600.224,934 715.458,808	5	600.226,199 715.458,446	1.316
5	600.226,199 715.458,446	1	600.246,888 715.452,512	21.523

Document care conține date cu caracter personal, protejat de prevederile Regulamentului (UE) nr. 679/2016 și Legii 190/2018

**** Lungimile segmentelor sunt determinate în planul de proiecţie Stereo 70 şi sunt rotunjite la 1 milimetru.**
***** Distanţa dintre puncte este formată din segmente cumulate ce sunt mai mici decât valoarea 1 milimetru.**

Neutilizabil în circuitul civil

DATE DESPRE IMOBILUL NR. 919

Oficiul de Cadastru şi Publicitate Imobiliară BOTOSANI
Biroul de Cadastru şi Publicitate Imobiliară Dorohoi

A. Partea I. Descrierea imobilului

TEREN Extravilan

Adresa: Jud. Botosani

Nr. Crt	Nr cadastral Nr. topografic	Suprafaţa* (mp)	Observaţii / Referinţe
A1		3.600	Sector cadastral:73 Teren neimprejmuit;

B. Partea II. Proprietari şi acte

Inscrieri privitoare la dreptul de proprietate şi alte drepturi reale		Referinţe
/		
Act Administrativ nr. 99703, din 27/02/2002 emis de Comisia Judeteana Botosani;		
B1	Intabulare, drept de PROPRIETATE, dobandit prin Reconstituire, cota actuala 1/1	A1
	1) **BOBEICA I ION**, Lipsa CNP, bun propriu.	

C. Partea III. SARCINI .

Inscrieri privind dezmembramintele dreptului de proprietate, drepturi reale de garanţie şi sarcini	Referinţe
NU SUNT	

Neutilizabil în circuitul civil

Anexa Nr. 1 La Partea I

Teren

Nr cadastral	Suprafaţa (mp)*	Observaţii / Referinţe
	3.600	

* Suprafaţa este determinată in planul de proiecţie Stereo 70.

DETALII LINIARE IMOBIL

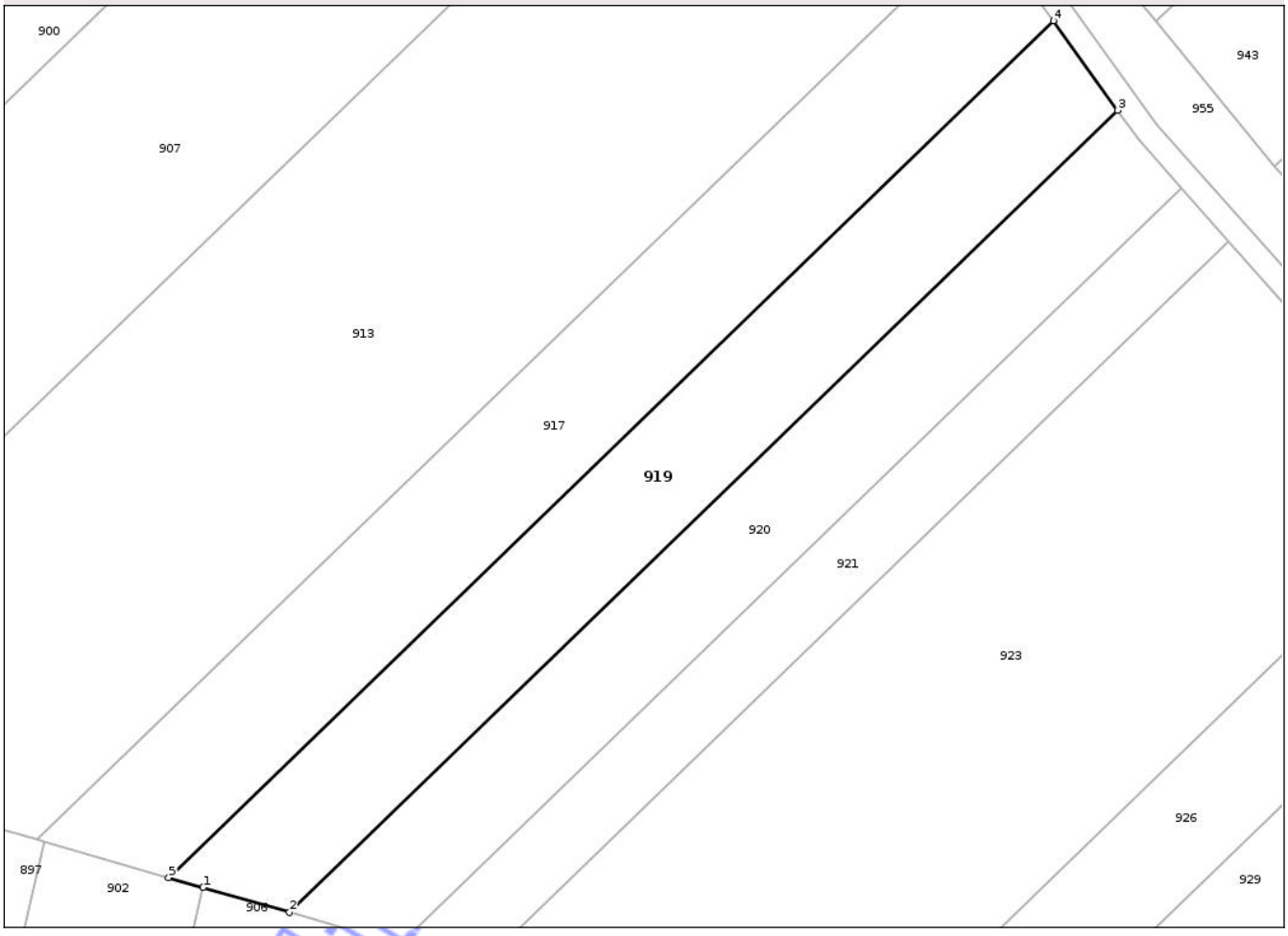

Date referitoare la teren

Crt	Categorie folosință	Intra vilan	Suprafaţa (mp)	Tarla	Parcelă	Nr. topo	Observaţii / Referinţe
1	arabil	NU	3.600	51	757/6	-	

Lungime Segmente
1) Valorile lungimilor segmentelor sunt obţinute din proiecţie în plan.

Punct început	X / Y	Punct sfârşit	X / Y	Lungime segment (** (m)
1	600.252,619 715.450,868	2	600.267,006 715.446,742	14.967
2	600.267,006 715.446,742	3	600.404,974 715.580,209	191.96
3	600.404,974 715.580,209	4	600.394,281 715.595,096	18.329
4	600.394,281 715.595,096	5	600.246,888 715.452,512	205.073
5	600.246,888 715.452,512	1	600.252,619 715.450,868	5.962

Document care conține date cu caracter personal, protejat de prevederile Regulamentului (UE) nr. 679/2016 și Legii 190/2018

**** Lungimile segmentelor sunt determinate în planul de proiecţie Stereo 70 şi sunt rotunjite la 1 milimetru.**
***** Distanţa dintre puncte este formată din segmente cumulate ce sunt mai mici decât valoarea 1 milimetru.**

Neutilizabil în circuitul civil

DATE DESPRE IMOBILUL NR. 920

Oficiul de Cadastru şi Publicitate Imobiliară BOTOSANI
Biroul de Cadastru şi Publicitate Imobiliară Dorohoi

A. Partea I. Descrierea imobilului

TEREN Extravilan

Adresa: Jud. Botosani

Nr. Crt	Nr cadastral Nr. topografic	Suprafaţa* (mp)	Observaţii / Referinţe
A1		3.100	Sector cadastral:73 Teren neimprejmuit;

B. Partea II. Proprietari şi acte

Inscrieri privitoare la dreptul de proprietate şi alte drepturi reale		Referinţe
/		
Act Administrativ nr. 58864, din 28/07/1995 emis de Comisia Judeteana Botosani;		
B1	Intabulare, drept de PROPRIETATE, dobandit prin Reconstituire, cota actuala 1/1	A1
	1) **HITIC D MIHAI**, Lipsa CNP, bun propriu.	

C. Partea III. SARCINI .

Inscrieri privind dezmembramintele dreptului de proprietate, drepturi reale de garanţie şi sarcini	Referinţe
NU SUNT	

Neutilizabil în circuitul civil

Anexa Nr. 1 La Partea I

Teren

Nr cadastral	Suprafaţa (mp)*	Observaţii / Referinţe
	3.100	

* Suprafaţa este determinată in planul de proiecţie Stereo 70.

DETALII LINIARE IMOBIL

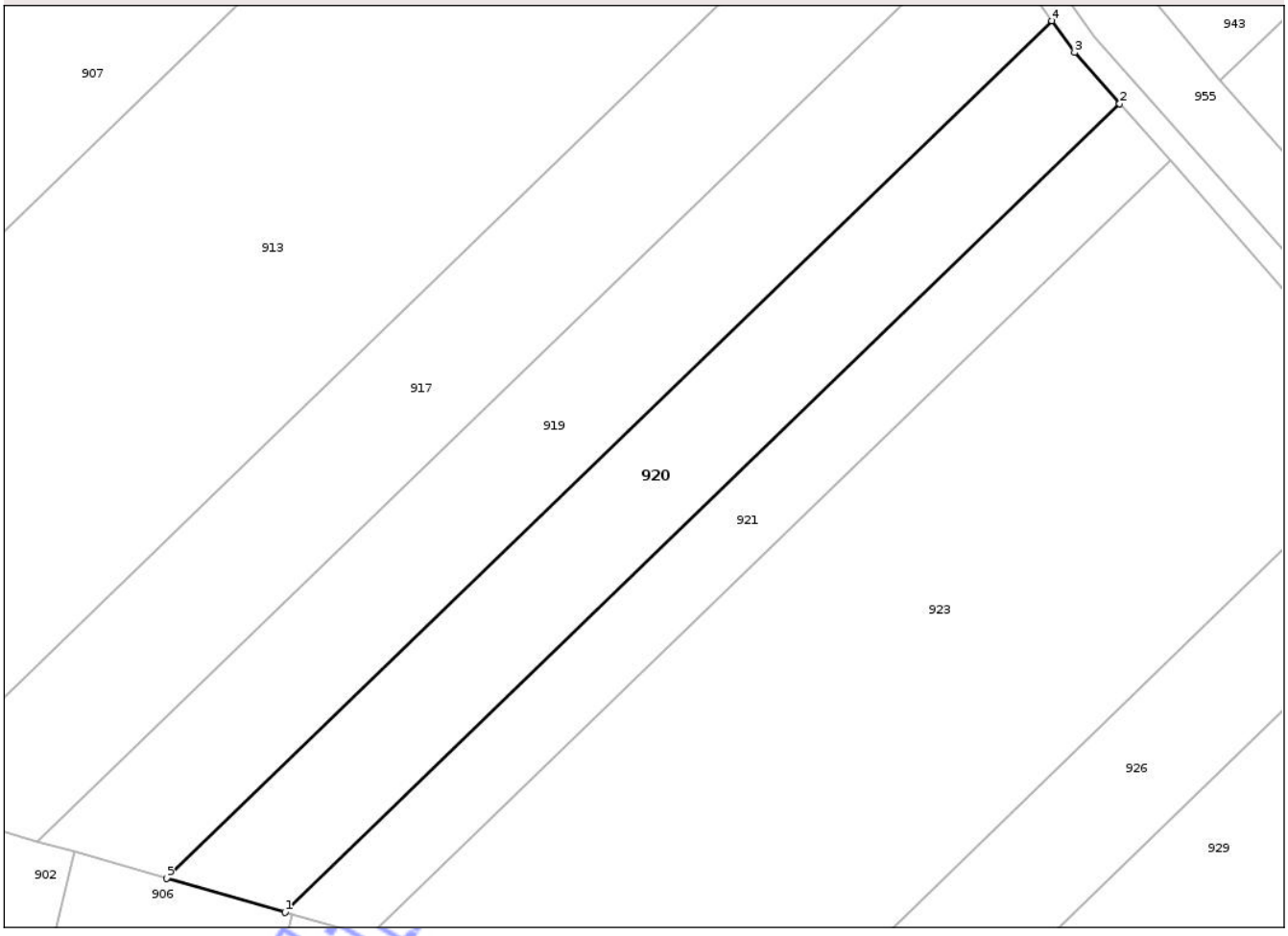

Date referitoare la teren

Crt	Categorie folosință	Intra vilan	Suprafaţa (mp)	Tarla	Parcelă	Nr. topo	Observaţii / Referinţe
1	arabil	NU	3.100	51	757/5	-	

Lungime Segmente
1) Valorile lungimilor segmentelor sunt obţinute din proiecţie în plan.

Punct început	X / Y	Punct sfârşit	X / Y	Lungime segment (** (m)
1	600.285,466 715.441,447	2	600.415,551 715.567,288	180.992
2	600.415,551 715.567,288	3	600.408,515 715.575,279	10.647
3	600.408,515 715.575,279	4	600.404,974 715.580,209	6.07
4	600.404,974 715.580,209	5	600.267,006 715.446,742	191.96
5	600.267,006 715.446,742	1	600.285,466 715.441,447	19.204

Document care conține date cu caracter personal, protejat de prevederile Regulamentului (UE) nr. 679/2016 și Legii 190/2018

**** Lungimile segmentelor sunt determinate în planul de proiecţie Stereo 70 şi sunt rotunjite la 1 milimetru.**
***** Distanţa dintre puncte este formată din segmente cumulate ce sunt mai mici decât valoarea 1 milimetru.**

Neutilizabil în circuitul civil

DATE DESPRE IMOBILUL NR. 921

Oficiul de Cadastru şi Publicitate Imobiliară BOTOSANI
Biroul de Cadastru şi Publicitate Imobiliară Dorohoi

A. Partea I. Descrierea imobilului

TEREN Extravilan

Adresa: Jud. Botosani

Nr. Crt	Nr cadastral Nr. topografic	Suprafaţa* (mp)	Observaţii / Referinţe
A1		2.100	Sector cadastral:73 Teren neimprejmuit;

B. Partea II. Proprietari şi acte

Inscrieri privitoare la dreptul de proprietate şi alte drepturi reale		Referinţe
/		
Act Administrativ nr. 20558, din 28/02/1994 emis de Comisia Judeteana Botosani;		
B1	Intabulare, drept de PROPRIETATE, dobandit prin Reconstituire, cota actuala 1/1	A1
	1) **MARTIN GH VASILE**, Lipsa CNP, bun propriu.	

C. Partea III. SARCINI .

Inscrieri privind dezmembramintele dreptului de proprietate, drepturi reale de garanţie şi sarcini	Referinţe
NU SUNT	

Neutilizabil în circuitul civil

Anexa Nr. 1 La Partea I

Teren

Nr cadastral	Suprafaţa (mp)*	Observaţii / Referinţe
	2.100	

* Suprafaţa este determinată in planul de proiecţie Stereo 70.

DETALII LINIARE IMOBIL

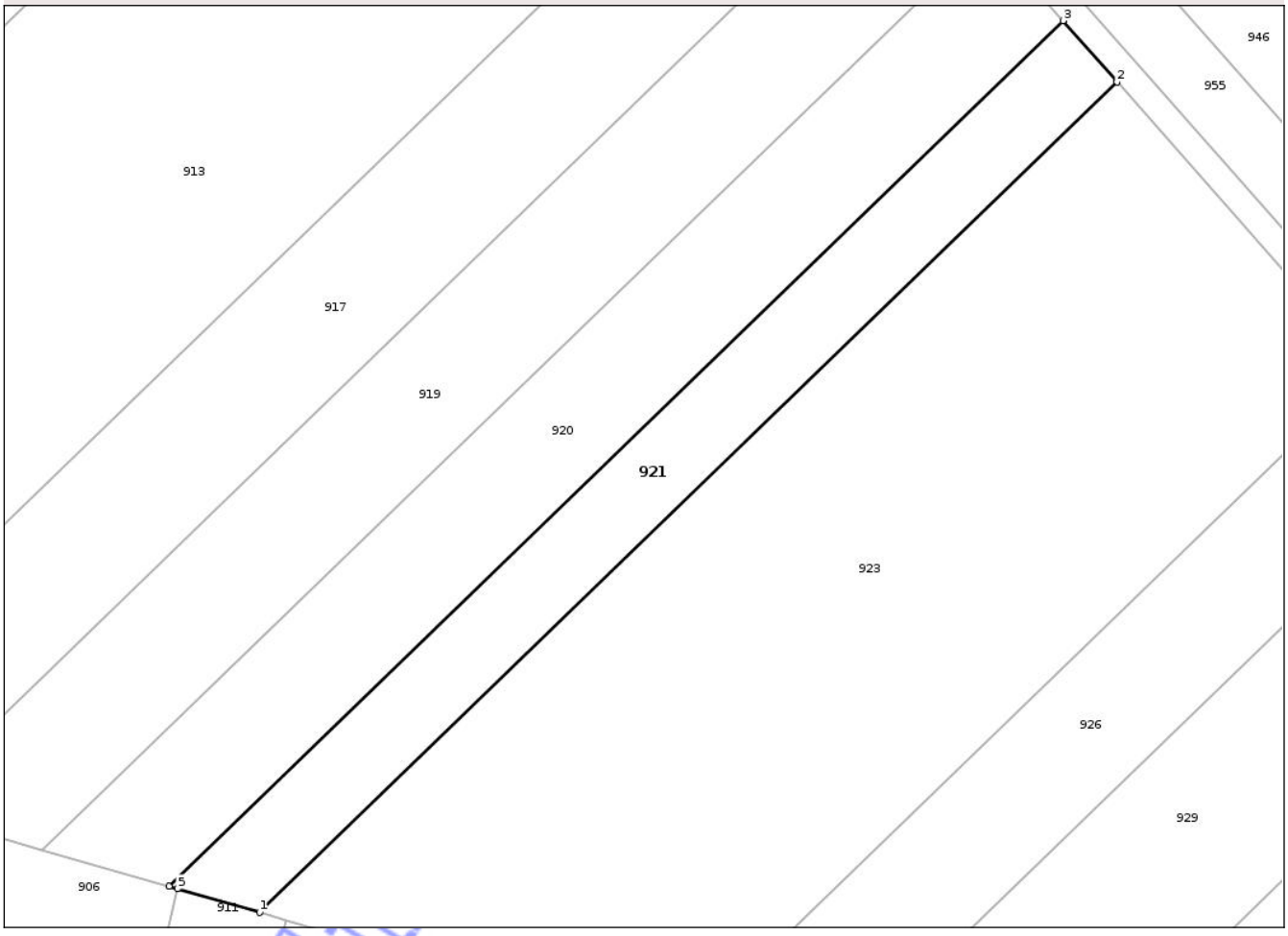

Date referitoare la teren

Crt	Categorie folosință	Intra vilan	Suprafaţa (mp)	Tarla	Parcelă	Nr. topo	Observaţii / Referinţe
1	arabil	NU	2.100	51	757/4	-	

Lungime Segmente
1) Valorile lungimilor segmentelor sunt obţinute din proiecţie în plan.

Punct început	X / Y	Punct sfârşit	X / Y	Lungime segment (** (m)
1	600.298,606 715.437,678	2	600.423,387 715.558,389	173.613
2	600.423,387 715.558,389	3	600.415,551 715.567,288	11.857
3	600.415,551 715.567,288	4	600.285,466 715.441,447	180.992
4	600.285,466 715.441,447	5	600.286,653 715.441,107	1.235
5	600.286,653 715.441,107	1	600.298,606 715.437,678	12.435

Document care conține date cu caracter personal, protejat de prevederile Regulamentului (UE) nr. 679/2016 și Legii 190/2018

**** Lungimile segmentelor sunt determinate în planul de proiecţie Stereo 70 şi sunt rotunjite la 1 milimetru.**
***** Distanţa dintre puncte este formată din segmente cumulate ce sunt mai mici decât valoarea 1 milimetru.**

Neutilizabil în circuitul civil

DATE DESPRE IMOBILUL NR. 922

Oficiul de Cadastru şi Publicitate Imobiliară BOTOSANI
Biroul de Cadastru şi Publicitate Imobiliară Dorohoi

A. Partea I. Descrierea imobilului

TEREN Extravilan

Adresa: Jud. Botosani

Nr. Crt	Nr cadastral Nr. topografic	Suprafaţa* (mp)	Observaţii / Referinţe
A1	52805	9.000	Sector cadastral:73 Teren neimprejmuit; Conform titlului de proprietate, imobilul este situat in pc 758/3.

B. Partea II. Proprietari şi acte

Inscrieri privitoare la dreptul de proprietate şi alte drepturi reale		Referinţe
19652 / 09/06/2022		
Act Notarial nr. 843, din 08/06/2022 emis de SPN TEODORESCU DORINA - PRICOP LUIZA;		
B3	Intabulare, drept de PROPRIETATE, dobandit prin Conventie, cota actuala 1/1, cota initiala 1/1	A1
	1) **TOMNIUC OANA FLORINA**, căsătorită cu 2) **TOMNIUC ROBERT**, bun comun	

C. Partea III. SARCINI .

Inscrieri privind dezmembramintele dreptului de proprietate, drepturi reale de garanţie şi sarcini	Referinţe
NU SUNT	

Neutilizabil în circuitul civil

Anexa Nr. 1 La Partea I

Teren

Nr cadastral	Suprafaţa (mp)*	Observaţii / Referinţe
52805	9.000	Conform titlului de proprietate, imobilul este situat in pc 758/3.

* Suprafaţa este determinată in planul de proiecţie Stereo 70.

DETALII LINIARE IMOBIL

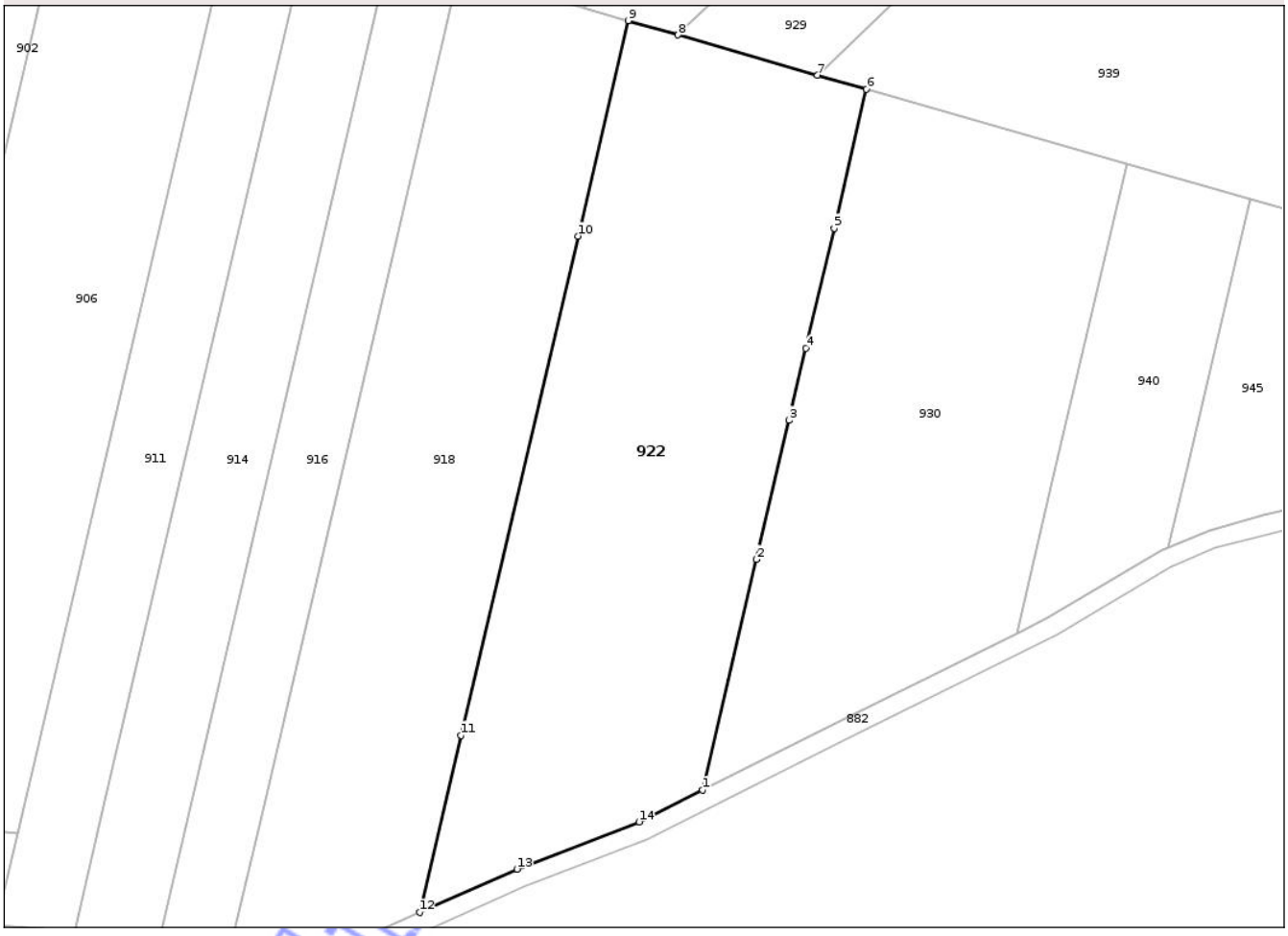

Date referitoare la teren

Crt	Categorie folosință	Intra vilan	Suprafaţa (mp)	Tarla	Parcelă	Nr. topo	Observaţii / Referinţe
1	faneata	NU	2.320	51	761	-	
2	arabil	NU	4.416	51	758/3	-	
3	arabil	NU	213	51	757	-	
4	arabil	NU	2.051	51	757	-	

Lungime Segmente

1) Valorile lungimilor segmentelor sunt obţinute din proiecţie în plan.

Punct început	X / Y	Punct sfârşit	X / Y	Lungime segment (** (m)
1	600.385,428 715.255,328	2	600.396,799 715.303,857	49.843
2	600.396,799 715.303,857	3	600.403,662 715.333,147	30.083
3	600.403,662 715.333,147	4	600.407,213 715.348,303	15.566

Document care conține date cu caracter personal, protejat de prevederile Regulamentului (UE) nr. 679/2016 și Legii 190/2018

Punct început	X / Y	Punct sfârşit	X / Y	Lungime segment (** (m)
4	600.407,213 715.348,303	5	600.413,143 715.373,609	25.992
5	600.413,143 715.373,609	6	600.419,997 715.402,861	30.044
6	600.419,997 715.402,861	7	600.409,677 715.405,821	10.736
7	600.409,677 715.405,821	8	600.380,268 715.414,256	30.595
8	600.380,268 715.414,256	9	600.369,756 715.417,271	10.936
9	600.369,756 715.417,271	10	600.359,135 715.371,944	46.555
10	600.359,135 715.371,944	11	600.334,508 715.266,839	107.952
11	600.334,508 715.266,839	12	600.325,772 715.229,555	38.294
12	600.325,772 715.229,555	13	600.346,278 715.238,681	22.445
13	600.346,278 715.238,681	14	600.372,033 715.248,591	27.596
14	600.372,033 715.248,591	1	600.385,428 715.255,328	14.994

** Lungimile segmentelor sunt determinate în planul de proiecţie Stereo 70 şi sunt rotunjite la 1 milimetru.
*** Distanţa dintre puncte este formată din segmente cumulate ce sunt mai mici decât valoarea 1 milimetru.

Neutilizabil în circuitul civil

DATE DESPRE IMOBILUL NR. 923

Oficiul de Cadastru şi Publicitate Imobiliară BOTOSANI
Biroul de Cadastru şi Publicitate Imobiliară Dorohoi

A. Partea I. Descrierea imobilului

TEREN Extravilan

Adresa: Jud. Botosani

Nr. Crt	Nr cadastral Nr. topografic	Suprafaţa* (mp)	Observaţii / Referinţe
A1	52154	8.700	Sector cadastral:73 Teren neimprejmuit;

B. Partea II. Proprietari şi acte

Inscrieri privitoare la dreptul de proprietate şi alte drepturi reale		Referinţe
143 / 04/01/2019		
Act Notarial nr. 3113, din 21/12/2018 emis de BIN Amarie I. IOAN;		
B2	Intabulare, drept de PROPRIETATE, dobandit prin Conventie, cota actuala 1/1, cota initiala 1/1	A1
	1) **NICOLAU BOGDAN-SILVIU**, căsătorit cu 2) **NICOLAU CARMEN-ALEXANDRA**, bun comun	

C. Partea III. SARCINI .

Inscrieri privind dezmembramintele dreptului de proprietate, drepturi reale de garanţie şi sarcini	Referinţe
NU SUNT	

Neutilizabil în circuitul civil

Anexa Nr. 1 La Partea I

Teren

Nr cadastral	Suprafaţa (mp)*	Observaţii / Referinţe
52154	8.700	

* Suprafaţa este determinată in planul de proiecţie Stereo 70.

DETALII LINIARE IMOBIL

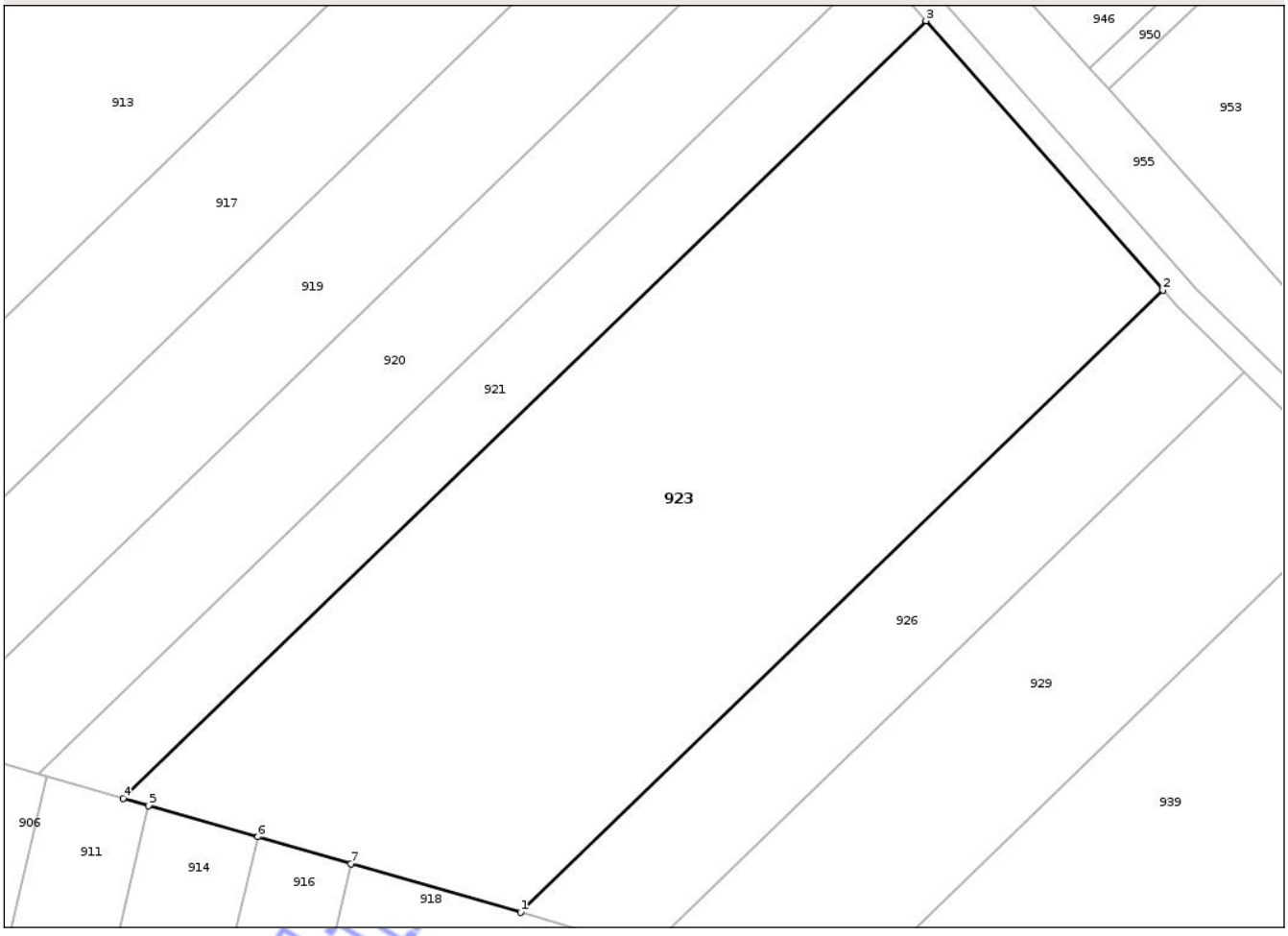

Date referitoare la teren

Crt	Categorie folosință	Intra vilan	Suprafaţa (mp)	Tarla	Parcelă	Nr. topo	Observaţii / Referinţe
1	arabil	NU	8.700	51	757/3	-	

Lungime Segmente
1) Valorile lungimilor segmentelor sunt obţinute din proiecţie în plan.

Punct început	X / Y	Punct sfârşit	X / Y	Lungime segment (** (m)
1	600.360,366 715.419,964	2	600.460,219 715.516,56	138.93
2	600.460,219 715.516,56	3	600.423,387 715.558,389	55.734
3	600.423,387 715.558,389	4	600.298,606 715.437,678	173.613
4	600.298,606 715.437,678	5	600.302,517 715.436,556	4.069
5	600.302,517 715.436,556	6	600.319,506 715.431,684	17.674

Document care conține date cu caracter personal, protejat de prevederile Regulamentului (UE) nr. 679/2016 și Legii 190/2018

Punct început	X / Y	Punct sfârşit	X / Y	Lungime segment (** (m)
6	600.319,506 715.431,684	7	600.334,011 715.427,523	15.09
7	600.334,011 715.427,523	1	600.360,366 715.419,964	27.418

** Lungimile segmentelor sunt determinate în planul de proiecţie Stereo 70 şi sunt rotunjite la 1 milimetru.
*** Distanţa dintre puncte este formată din segmente cumulate ce sunt mai mici decât valoarea 1 milimetru.

Neutilizabil în circuitul civil

DATE DESPRE IMOBILUL NR. 926

Oficiul de Cadastru şi Publicitate Imobiliară BOTOSANI
Biroul de Cadastru şi Publicitate Imobiliară Dorohoi

A. Partea I. Descrierea imobilului

TEREN Extravilan

Adresa: Jud. Botosani

Nr. Crt	Nr cadastral Nr. topografic	Suprafaţa* (mp)	Observaţii / Referinţe
A1	52079	2.400	Sector cadastral:73 Teren neimprejmuit;

B. Partea II. Proprietari şi acte

Inscrieri privitoare la dreptul de proprietate şi alte drepturi reale		Referinţe
140 / 04/01/2019		
Act Notarial nr. 3114, din 21/12/2018 emis de BIN Amarie I. IOAN;		
B3	Intabulare, drept de PROPRIETATE, dobandit prin Conventie, cota actuala 1/1, cota initiala 1/1	A1
	1) **NICOLAU BOGDAN-SILVIU**, căsătorit cu 2) **NICOLAU CARMEN-ALEXANDRA**, bun comun	

C. Partea III. SARCINI .

Inscrieri privind dezmembramintele dreptului de proprietate, drepturi reale de garanţie şi sarcini	Referinţe
NU SUNT	

Neutilizabil în circuitul civil

Anexa Nr. 1 La Partea I

Teren

Nr cadastral	Suprafaţa (mp)*	Observaţii / Referinţe
52079	2.400	

* Suprafaţa este determinată in planul de proiecţie Stereo 70.

DETALII LINIARE IMOBIL

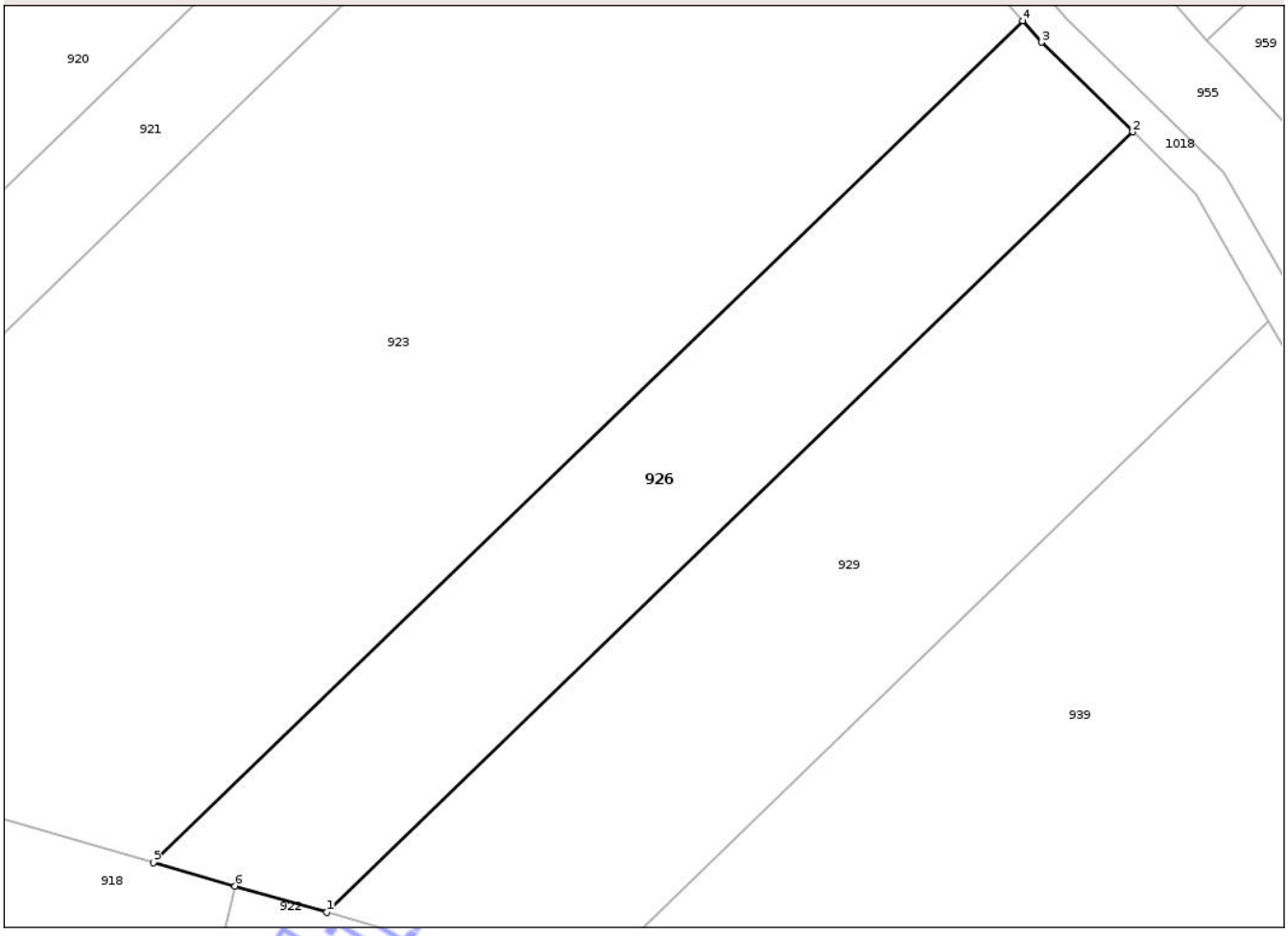

Date referitoare la teren

Crt	Categorie folosință	Intra vilan	Suprafaţa (mp)	Tarla	Parcelă	Nr. topo	Observaţii / Referinţe
1	arabil	NU	2.400	51	757/3	-	

Lungime Segmente
1) Valorile lungimilor segmentelor sunt obţinute din proiecţie în plan.

Punct început	X / Y	Punct sfârşit	X / Y	Lungime segment (** (m)
1	600.380,268 715.414,256	2	600.472,851 715.503,818	128.814
2	600.472,851 715.503,818	3	600.462,384 715.514,101	14.673
3	600.462,384 715.514,101	4	600.460,219 715.516,56	3.276
4	600.460,219 715.516,56	5	600.360,366 715.419,964	138.93
5	600.360,366 715.419,964	6	600.369,756 715.417,271	9.769

Document care conține date cu caracter personal, protejat de prevederile Regulamentului (UE) nr. 679/2016 și Legii 190/2018

Punct început	X / Y	Punct sfârşit	X / Y	Lungime segment (** (m)
6	600.369,756 715.417,271	1	600.380,268 715.414,256	10.936

** Lungimile segmentelor sunt determinate în planul de proiecţie Stereo 70 şi sunt rotunjite la 1 milimetru.
*** Distanţa dintre puncte este formată din segmente cumulate ce sunt mai mici decât valoarea 1 milimetru.

Neutilizabil în circuitul civil

DATE DESPRE IMOBILUL NR. 929

Oficiul de Cadastru şi Publicitate Imobiliară BOTOSANI
Biroul de Cadastru şi Publicitate Imobiliară Dorohoi

A. Partea I. Descrierea imobilului

TEREN Extravilan

Adresa: Jud. Botosani

Nr. Crt	Nr cadastral Nr. topografic	Suprafaţa* (mp)	Observaţii / Referinţe
A1		3.184	Sector cadastral:73 Teren neimprejmuit; Conform titlului de proprietate, imobilul este situat in pc 751/10 .Diferenta de suprafata se afla la ID nr. 948, sect. 72

B. Partea II. Proprietari şi acte

Inscrieri privitoare la dreptul de proprietate şi alte drepturi reale		Referinţe
/		
Act Administrativ nr. 2339, din 13/06/1993 emis de Comisia Judeteana Botosani;		
B1	Intabulare, drept de PROPRIETATE, dobandit prin Reconstituire, cota actuala 1/1	A1
	1) **CIUBOTARU M CONSTANTIN**, Lipsa CNP, bun propriu.	

C. Partea III. SARCINI .

Inscrieri privind dezmembramintele dreptului de proprietate, drepturi reale de garanţie şi sarcini	Referinţe
NU SUNT	

Neutilizabil la circuitul civil

Anexa Nr. 1 La Partea I

Teren

Nr cadastral	Suprafaţa (mp)*	Observaţii / Referinţe
	3.184	Conform titlului de proprietate, imobilul este situat in pc 751/10 .Diferenta de suprafata se afla la ID nr. 948, sect. 72

* Suprafaţa este determinată in planul de proiecţie Stereo 70.

DETALII LINIARE IMOBIL

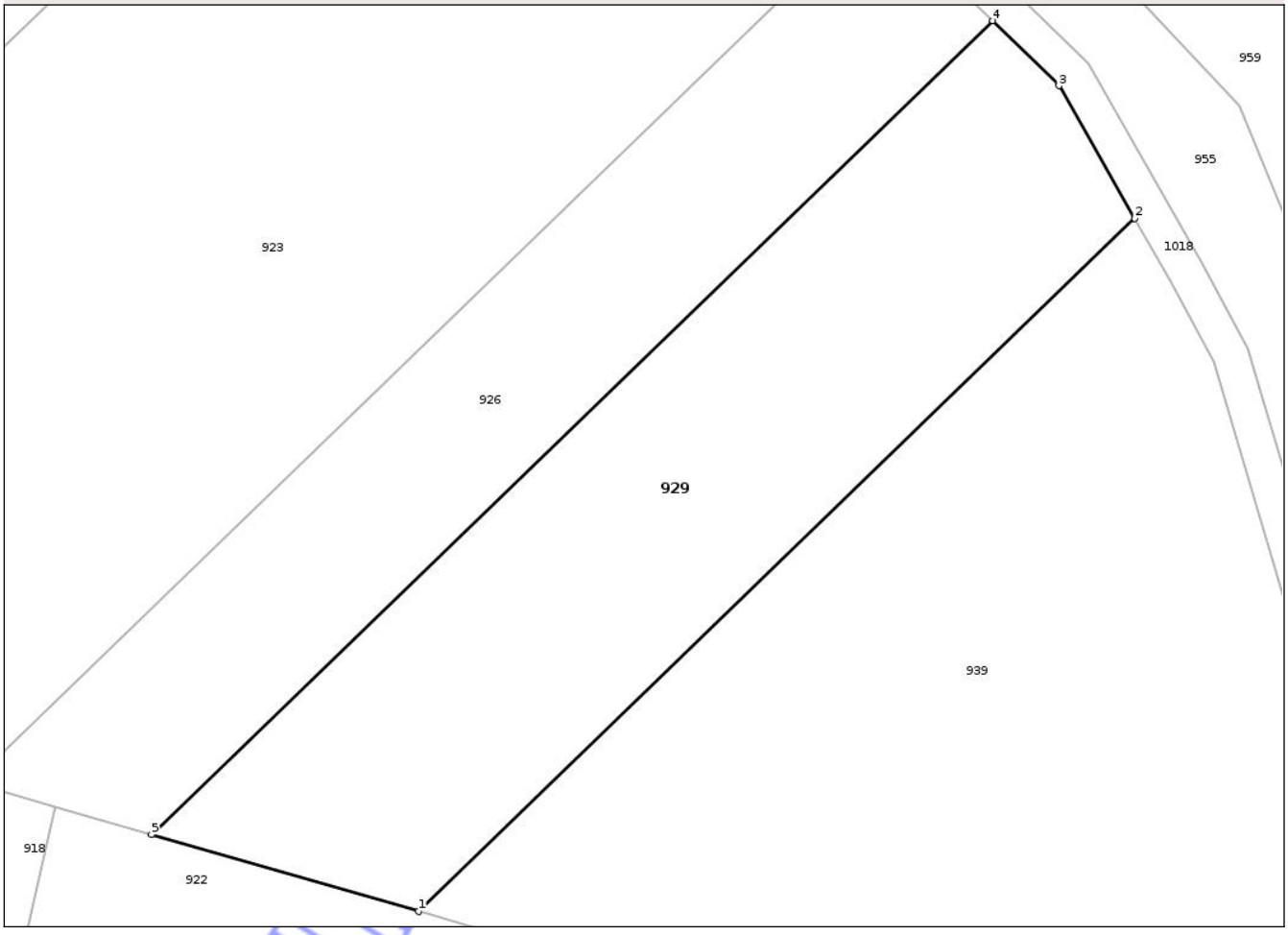

Date referitoare la teren

Crt	Categorie folosință	Intra vilan	Suprafaţa (mp)	Tarla	Parcelă	Nr. topo	Observaţii / Referinţe
1	arabil	NU	3.184	51	757	-	

Lungime Segmente
1) Valorile lungimilor segmentelor sunt obţinute din proiecţie în plan.

Punct început	X / Y	Punct sfârşit	X / Y	Lungime segment (** (m)
1	600.409,677 715.405,821	2	600.488,501 715.482,074	109.671
2	600.488,501 715.482,074	3	600.480,136 715.496,661	16.815
3	600.480,136 715.496,661	4	600.472,851 715.503,818	10.212
4	600.472,851 715.503,818	5	600.380,268 715.414,256	128.814
5	600.380,268 715.414,256	1	600.409,677 715.405,821	30.595

Document care conține date cu caracter personal, protejat de prevederile Regulamentului (UE) nr. 679/2016 și Legii 190/2018

**** Lungimile segmentelor sunt determinate în planul de proiecţie Stereo 70 şi sunt rotunjite la 1 milimetru.**
***** Distanţa dintre puncte este formată din segmente cumulate ce sunt mai mici decât valoarea 1 milimetru.**

Neutilizabil în circuitul civil

DATE DESPRE IMOBILUL NR. 930

Oficiul de Cadastru şi Publicitate Imobiliară BOTOSANI
Biroul de Cadastru şi Publicitate Imobiliară Dorohoi

A. Partea I. Descrierea imobilului

TEREN Extravilan

Adresa: Jud. Botosani

Nr. Crt	Nr cadastral Nr. topografic	Suprafaţa* (mp)	Observaţii / Referinţe
A1		7.200	Sector cadastral:73 Teren neimprejmuit; Conform titlului de proprietate, imobilul este situat in pc 758/3.

B. Partea II. Proprietari şi acte

Inscrieri privitoare la dreptul de proprietate şi alte drepturi reale		Referinţe
/		
Act Administrativ nr. 44889, din 20/12/1994 emis de Comisia Judeteana Botosani;		
B1	Intabulare, drept de PROPRIETATE, dobandit prin Reconstituire, cota actuala 1/1	A1
	1) **NISTOR D HARALAMB**, Bun propriu. DEFUNCT:Da	

C. Partea III. SARCINI .

Inscrieri privind dezmembramintele dreptului de proprietate, drepturi reale de garanţie şi sarcini	Referinţe
NU SUNT	

Neutilizabil la circuitul civil

Anexa Nr. 1 La Partea I

Teren

Nr cadastral	Suprafaţa (mp)*	Observaţii / Referinţe
	7.200	Conform titlului de proprietate, imobilul este situat in pc 758/3.

* Suprafaţa este determinată in planul de proiecţie Stereo 70.

DETALII LINIARE IMOBIL

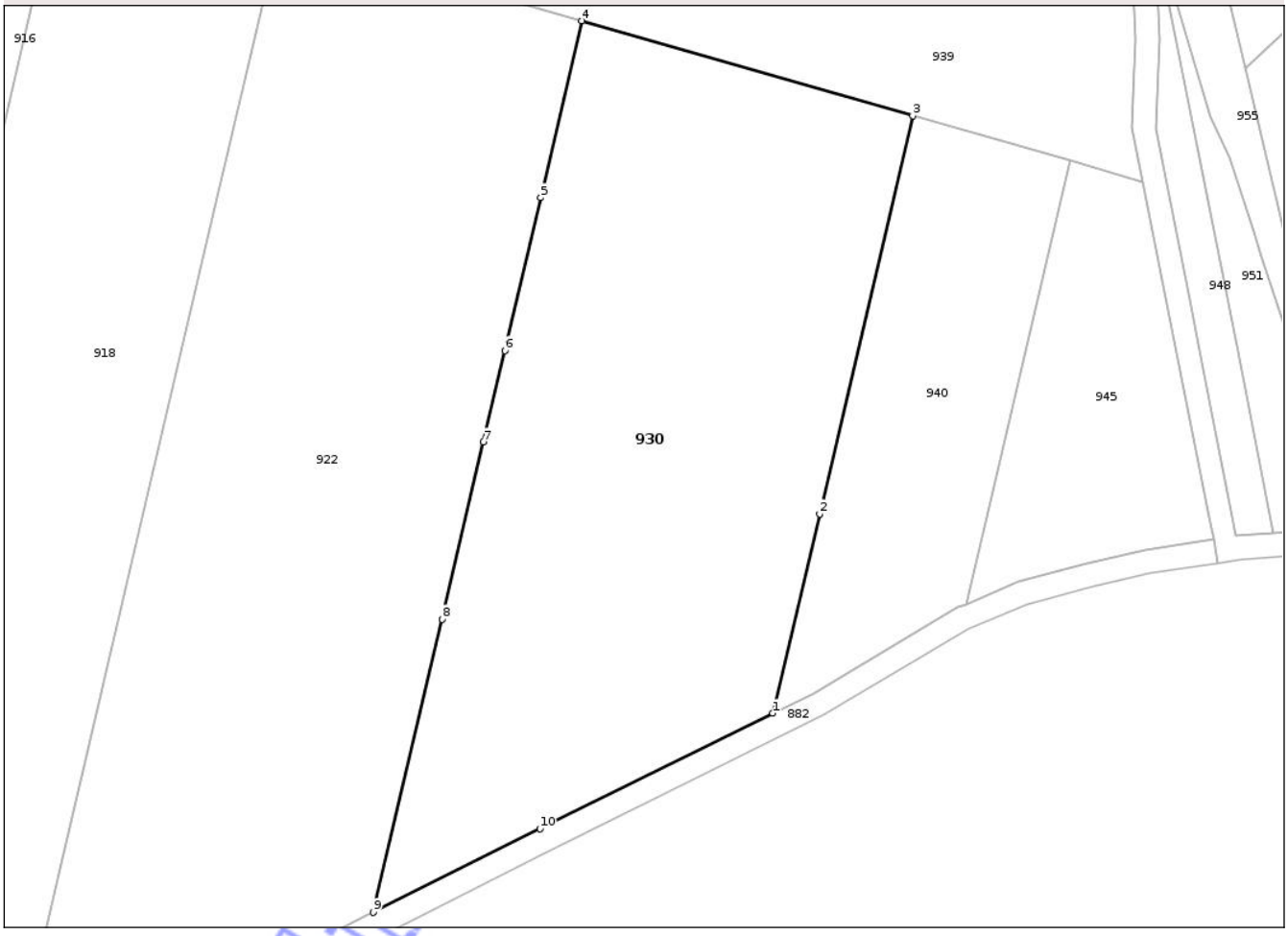

Date referitoare la teren

Crt	Categorie folosință	Intra vilan	Suprafaţa (mp)	Tarla	Parcelă	Nr. topo	Observaţii / Referinţe
1	faneata	NU	2.476	51	761	-	
2	arabil	NU	982	51	758/3	-	
3	arabil	NU	3.015	51	757	-	
4	arabil	NU	727	51	758/3	-	

Lungime Segmente

1) Valorile lungimilor segmentelor sunt obţinute din proiecţie în plan.

Punct început	X / Y	Punct sfârşit	X / Y	Lungime segment (** (m)
1	600.451,626 715.288,269	2	600.459,358 715.321,272	33.897
2	600.459,358 715.321,272	3	600.474,793 715.387,145	67.657
3	600.474,793 715.387,145	4	600.419,997 715.402,861	57.005

Document care conține date cu caracter personal, protejat de prevederile Regulamentului (UE) nr. 679/2016 și Legii 190/2018

Punct început	X / Y	Punct sfârşit	X / Y	Lungime segment (** (m)
4	600.419,997 715.402,861	5	600.413,143 715.373,609	30.044
5	600.413,143 715.373,609	6	600.407,213 715.348,303	25.992
6	600.407,213 715.348,303	7	600.403,662 715.333,147	15.566
7	600.403,662 715.333,147	8	600.396,799 715.303,857	30.083
8	600.396,799 715.303,857	9	600.385,428 715.255,328	49.843
9	600.385,428 715.255,328	10	600.413,009 715.269,2	30.873
10	600.413,009 715.269,2	1	600.451,626 715.288,269	43.069

** Lungimile segmentelor sunt determinate în planul de proiecţie Stereo 70 şi sunt rotunjite la 1 milimetru.
*** Distanţa dintre puncte este formată din segmente cumulate ce sunt mai mici decât valoarea 1 milimetru.

Neutilizabil în circuitul civil

DATE DESPRE IMOBILUL NR. 939

Oficiul de Cadastru şi Publicitate Imobiliară BOTOSANI
Biroul de Cadastru şi Publicitate Imobiliară Dorohoi

A. Partea I. Descrierea imobilului

TEREN Extravilan

Adresa: Jud. Botosani

Nr. Crt	Nr cadastral Nr. topografic	Suprafaţa* (mp)	Observaţii / Referinţe
A1	53347	5.600	Sector cadastral:73 Teren neimprejmuit;

B. Partea II. Proprietari şi acte

Inscrieri privitoare la dreptul de proprietate şi alte drepturi reale		Referinţe
9982 / 21/03/2025		
Act Notarial nr. 367, din 19/03/2025 emis de SPN TEODORESCU DORINA - PRICOP LUIZA;		
B4	Intabulare, drept de PROPRIETATE, dobandit prin Conventie, cota actuala 1/1, cota initiala 1/1	A1
	1) **ENACHI CONSTANTIN BOGDAN**, căsătorit cu 2) **ENACHI VALENTINA DALIA**, bun comun	

C. Partea III. SARCINI .

Inscrieri privind dezmembramintele dreptului de proprietate, drepturi reale de garanţie şi sarcini	Referinţe
NU SUNT	

Neutilizabil în circuitul civil

Anexa Nr. 1 La Partea I

Teren

Nr cadastral	Suprafaţa (mp)*	Observaţii / Referinţe
53347	5.600	

* Suprafaţa este determinată in planul de proiecţie Stereo 70.

DETALII LINIARE IMOBIL

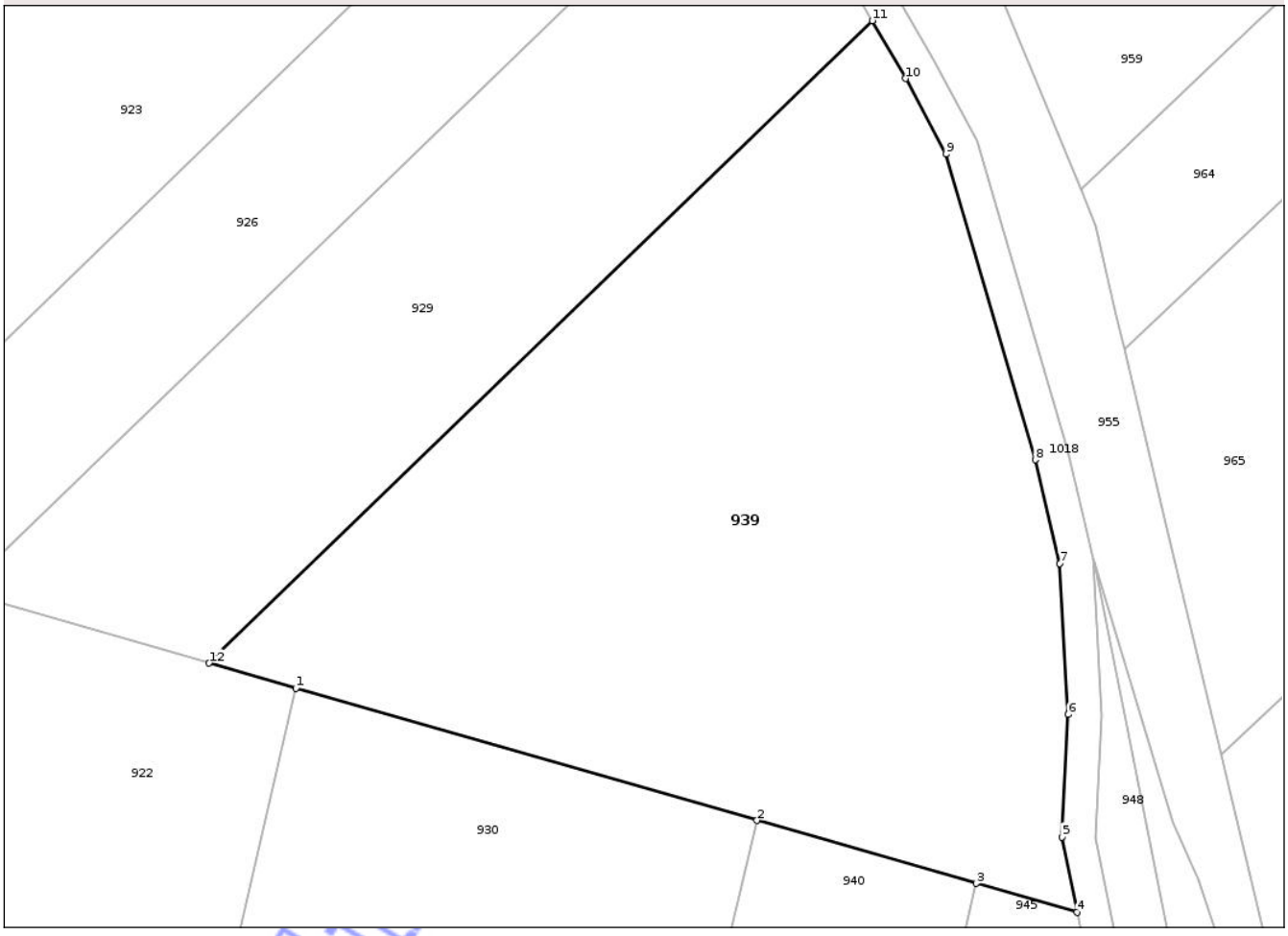

Date referitoare la teren

Crt	Categorie folosință	Intra vilan	Suprafaţa (mp)	Tarla	Parcelă	Nr. topo	Observaţii / Referinţe
1	arabil	NU	5.600	51	757/1	-	

Lungime Segmente
1) Valorile lungimilor segmentelor sunt obţinute din proiecţie în plan.

Punct început	X / Y	Punct sfârşit	X / Y	Lungime segment (** (m)
1	600.419,997 715.402,861	2	600.474,793 715.387,145	57.005
2	600.474,793 715.387,145	3	600.500,863 715.379,668	27.121
3	600.500,863 715.379,668	4	600.512,828 715.376,236	12.447
4	600.512,828 715.376,236	5	600.511,058 715.385,186	9.123
5	600.511,058 715.385,186	6	600.511,778 715.399,742	14.574

Document care conține date cu caracter personal, protejat de prevederile Regulamentului (UE) nr. 679/2016 și Legii 190/2018

Punct început	X / Y	Punct sfârşit	X / Y	Lungime segment (** (m)
6	600.511,778 715.399,742	7	600.510,788 715.417,64	17.925
7	600.510,788 715.417,64	8	600.507,862 715.429,961	12.664
8	600.507,862 715.429,961	9	600.497,272 715.466,255	37.807
9	600.497,272 715.466,255	10	600.492,439 715.475,207	10.173
10	600.492,439 715.475,207	11	600.488,501 715.482,074	7.916
11	600.488,501 715.482,074	12	600.409,677 715.405,821	109.671
12	600.409,677 715.405,821	1	600.419,997 715.402,861	10.736

** Lungimile segmentelor sunt determinate în planul de proiecţie Stereo 70 şi sunt rotunjite la 1 milimetru.
*** Distanţa dintre puncte este formată din segmente cumulate ce sunt mai mici decât valoarea 1 milimetru.

Neutilizabil în circuitul civil

DATE DESPRE IMOBILUL NR. 940

Oficiul de Cadastru şi Publicitate Imobiliară BOTOSANI
Biroul de Cadastru şi Publicitate Imobiliară Dorohoi

A. Partea I. Descrierea imobilului

TEREN Extravilan

Adresa: Jud. Botosani

Nr. Crt	Nr cadastral Nr. topografic	Suprafaţa* (mp)	Observaţii / Referinţe
A1		2.400	Sector cadastral:73 Teren neimprejmuit; Conform titlului de proprietate, imobilul este situat in pc 758/2.

B. Partea II. Proprietari şi acte

Inscrieri privitoare la dreptul de proprietate şi alte drepturi reale		Referinţe
/		
Act Administrativ nr. 81343, din 11/01/1999 emis de Comisia Judeteana Botosani;		
B1	Intabulare, drept de PROPRIETATE, dobandit prin Reconstituire, cota actuala 1/1	A1
	1) **NISTOR D HARALAMB**, Bun propriu. DEFUNCT:Da	

C. Partea III. SARCINI .

Inscrieri privind dezmembramintele dreptului de proprietate, drepturi reale de garanţie şi sarcini	Referinţe
NU SUNT	

Neutilizabil în circuitul civil

Anexa Nr. 1 La Partea I

Teren

Nr cadastral	Suprafaţa (mp)*	Observaţii / Referinţe
	2.400	Conform titlului de proprietate, imobilul este situat in pc 758/2.

* Suprafaţa este determinată in planul de proiecţie Stereo 70.

DETALII LINIARE IMOBIL

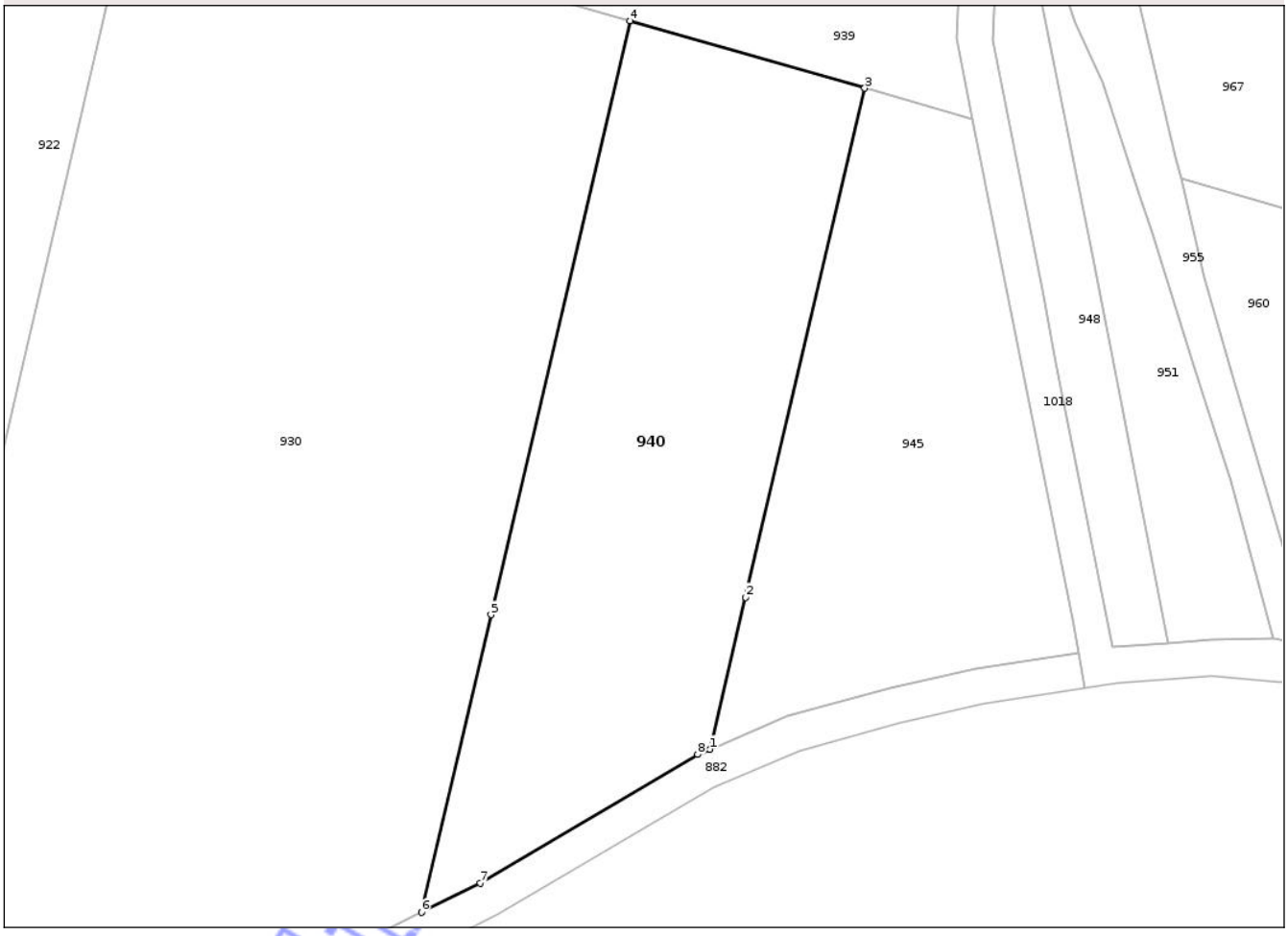

Date referitoare la teren

Crt	Categorie folosință	Intra vilan	Suprafaţa (mp)	Tarla	Parcelă	Nr. topo	Observaţii / Referinţe
1	faneata	NU	708	51	761	-	
2	arabil	NU	1.692	51	757	-	

Lungime Segmente

1) Valorile lungimilor segmentelor sunt obţinute din proiecţie în plan.

Punct început	X / Y	Punct sfârşit	X / Y	Lungime segment (** (m)
1	600.483,684 715.306,351	2	600.487,634 715.323,208	17.314
2	600.487,634 715.323,208	3	600.500,863 715.379,668	57.989
3	600.500,863 715.379,668	4	600.474,793 715.387,145	27.121
4	600.474,793 715.387,145	5	600.459,358 715.321,272	67.657

Document care conține date cu caracter personal, protejat de prevederile Regulamentului (UE) nr. 679/2016 și Legii 190/2018

Punct început	X / Y	Punct sfârşit	X / Y	Lungime segment (** (m)
5	600.459,358 715.321,272	6	600.451,626 715.288,269	33.897
6	600.451,626 715.288,269	7	600.458,191 715.291,511	7.322
7	600.458,191 715.291,511	8	600.482,323 715.305,773	28.031
8	600.482,323 715.305,773	1	600.483,684 715.306,351	1.479

** Lungimile segmentelor sunt determinate în planul de proiecţie Stereo 70 şi sunt rotunjite la 1 milimetru.
*** Distanţa dintre puncte este formată din segmente cumulate ce sunt mai mici decât valoarea 1 milimetru.

Neutilizabil în circuitul civil

DATE DESPRE IMOBILUL NR. 872

Oficiul de Cadastru şi Publicitate Imobiliară BOTOSANI
Biroul de Cadastru şi Publicitate Imobiliară Dorohoi

A. Partea I. Descrierea imobilului

TEREN Extravilan

Adresa: Jud. Botosani

Nr. Crt	Nr cadastral Nr. topografic	Suprafaţa* (mp)	Observaţii / Referinţe
A1	51874	15.600	Sector cadastral:73 Teren neimprejmuit; Conform titlului de proprietate, imobilul este situat in pc 758/24.

B. Partea II. Proprietari şi acte

Inscrieri privitoare la dreptul de proprietate şi alte drepturi reale		Referinţe
5092 / 01/03/2017		
Act Notarial nr. 293, din 28/02/2017 emis de SPN TEODORESCU DORINA-PRICOP LUIZA (contract de vânzare cumpărare);		
B4	Intabulare, drept de PROPRIETATE, dobandit prin Conventie, cota actuala 1/1, cota initiala 1/1	A1
	1) **HAPECI BOGDAN-CONSTANTIN**, bun propriu	

C. Partea III. SARCINI .

Inscrieri privind dezmembramintele dreptului de proprietate, drepturi reale de garanţie şi sarcini	Referinţe
NU SUNT	

Neutilizabil în circuitul civil

Anexa Nr. 1 La Partea I

Teren

Nr cadastral	Suprafaţa (mp)*	Observaţii / Referinţe
51874	15.600	Conform titlului de proprietate, imobilul este situat in pc 758/24.

* Suprafaţa este determinată in planul de proiecţie Stereo 70.

DETALII LINIARE IMOBIL

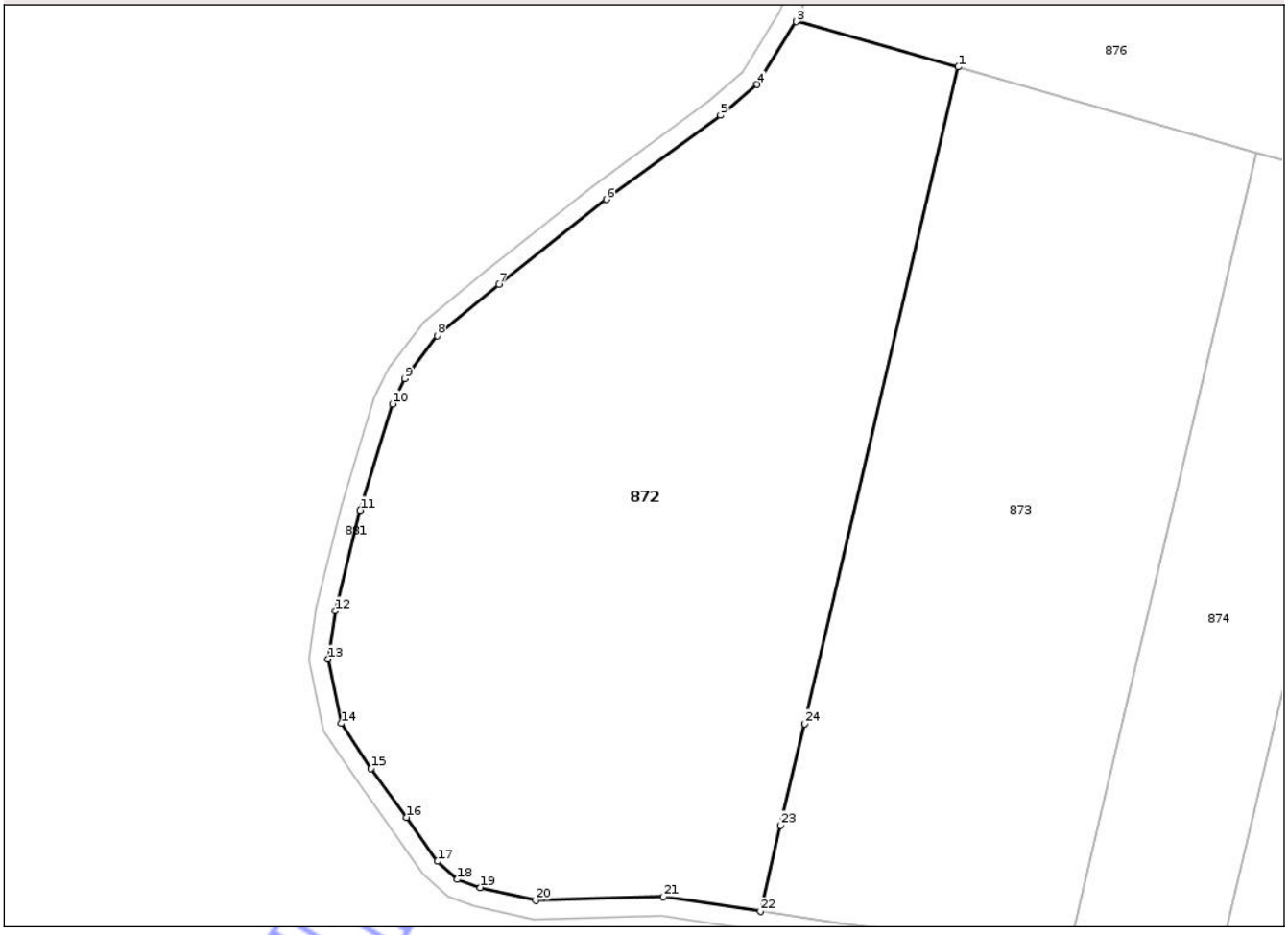

Date referitoare la teren

Crt	Categorie folosință	Intra vilan	Suprafaţa (mp)	Tarla	Parcelă	Nr. topo	Observaţii / Referinţe
1	arabil	NU	13.132	51	758/24	-	
2	faneata	NU	2.078	51	765	-	
3	faneata	NU	390	51	759	-	

Lungime Segmente

1) Valorile lungimilor segmentelor sunt obţinute din proiecţie în plan.

Punct început	X / Y	Punct sfârşit	X / Y	Lungime segment (** (m)
1	599.957,675 715.535,463	2	599.923,407 715.545,291	35.649
3	599.923,324 715.545,08	4	599.914,972 715.531,756	15.725
5	599.907,237 715.525,229	6	599.882,948 715.507,368	30.149

Punct început	X / Y	Punct sfârşit	X / Y	Lungime segment (** (m)
2	599.923,407 715.545,291	3	599.923,324 715.545,08	0.227
4	599.914,972 715.531,756	5	599.907,237 715.525,229	10.121
6	599.882,948 715.507,368	7	599.860,141 715.489,315	29.087

Document care conține date cu caracter personal, protejat de prevederile Regulamentului (UE) nr. 679/2016 și Legii 190/2018

Punct început	X / Y	Punct sfârşit	X / Y	Lungime segment (** (m)
7	599.860,141 715.489,315	8	599.847,044 715.478,448	17.018
9	599.840,172 715.469,353	10	599.837,549 715.463,963	5.994
11	599.830,699 715.441,364	12	599.825,404 715.420,042	21.97
13	599.823,861 715.409,771	14	599.826,649 715.396,145	13.908
15	599.833,013 715.386,566	16	599.840,597 715.376,213	12.834
17	599.847,103 715.366,893	18	599.851,343 715.363,029	5.737
19	599.856,202 715.361,312	20	599.867,99 715.358,587	12.099
21	599.895,115 715.359,374	22	599.915,684 715.356,249	20.805
23	599.919,967 715.374,532	24	599.925,024 715.396,112	22.165

Punct început	X / Y	Punct sfârşit	X / Y	Lungime segment (** (m)
8	599.847,044 715.478,448	9	599.840,172 715.469,353	11.399
10	599.837,549 715.463,963	11	599.830,699 715.441,364	23.614
12	599.825,404 715.420,042	13	599.823,861 715.409,771	10.386
14	599.826,649 715.396,145	15	599.833,013 715.386,566	11.5
16	599.840,597 715.376,213	17	599.847,103 715.366,893	11.366
18	599.851,343 715.363,029	19	599.856,202 715.361,312	5.153
20	599.867,99 715.358,587	21	599.895,115 715.359,374	27.136
22	599.915,684 715.356,249	23	599.919,967 715.374,532	18.778
24	599.925,024 715.396,112	1	599.957,675 715.535,463	143.125

** Lungimile segmentelor sunt determinate în planul de proiecţie Stereo 70 şi sunt rotunjite la 1 milimetru.
*** Distanţa dintre puncte este formată din segmente cumulate ce sunt mai mici decât valoarea 1 milimetru.

Neutilizabil în circuitul civil

DATE DESPRE IMOBILUL NR. 873

Oficiul de Cadastru şi Publicitate Imobiliară BOTOSANI
Biroul de Cadastru şi Publicitate Imobiliară Dorohoi

A. Partea I. Descrierea imobilului

TEREN Extravilan

Adresa: Jud. Botosani

Nr. Crt	Nr cadastral Nr. topografic	Suprafaţa* (mp)	Observaţii / Referinţe
A1		12.000	Sector cadastral:73 Teren neimprejmuit; Conform titlului de proprietate, imobilul este situat in pc 758/16, 759/16.

B. Partea II. Proprietari şi acte

Inscrieri privitoare la dreptul de proprietate şi alte drepturi reale		Referinţe
/		
Act Administrativ nr. 64217, din 05/05/1996 emis de Comisia Judeteana Botosani;		
B1	Intabulare, drept de PROPRIETATE, dobandit prin Reconstituire, cota actuala 1/1	A1
	1) **MOLDOVANU AURICA**, Lipsa CNP 2) **PLESCA MARIA**, Lipsa CNP, bun comun.	

C. Partea III. SARCINI .

Inscrieri privind dezmembramintele dreptului de proprietate, drepturi reale de garanţie şi sarcini	Referinţe
NU SUNT	

Neutilizabil în circuitul civil

Anexa Nr. 1 La Partea I

Teren

Nr cadastral	Suprafaţa (mp)*	Observaţii / Referinţe
	12.000	Conform titlului de proprietate, imobilul este situat in pc 758/16, 759/16.

* Suprafaţa este determinată in planul de proiecţie Stereo 70.

DETALII LINIARE IMOBIL

Date referitoare la teren

Crt	Categorie folosință	Intra vilan	Suprafaţa (mp)	Tarla	Parcelă	Nr. topo	Observaţii / Referinţe
1	arabil	NU	9.425	51	758/16	-	
2	faneata	NU	880	51	759/16	-	
3	faneata	NU	1.695	51	765	-	

Lungime Segmente
1) Valorile lungimilor segmentelor sunt obţinute din proiecţie în plan.

Punct început	X / Y	Punct sfârşit	X / Y	Lungime segment (** (m)
1	600.020,903 715.517,328	2	599.957,675 715.535,463	65.777
2	599.957,675 715.535,463	3	599.925,024 715.396,112	143.125
3	599.925,024 715.396,112	4	599.919,967 715.374,532	22.165
4	599.919,967 715.374,532	5	599.915,684 715.356,249	18.778

Document care conține date cu caracter personal, protejat de prevederile Regulamentului (UE) nr. 679/2016 și Legii 190/2018

Punct început	X / Y	Punct sfârşit	X / Y	Lungime segment (** (m)
5	599.915,684 715.356,249	6	599.932,215 715.353,738	16.721
6	599.932,215 715.353,738	7	599.949,541 715.351,487	17.472
7	599.949,541 715.351,487	8	599.958,048 715.349,075	8.842
8	599.958,048 715.349,075	9	599.962,129 715.347,255	4.468
9	599.962,129 715.347,255	10	599.971,483 715.337,669	13.394
10	599.971,483 715.337,669	11	599.973,84 715.332,17	5.983
11	599.973,84 715.332,17	12	599.975,515 715.323,619	8.714
12	599.975,515 715.323,619	13	599.986,132 715.368,931	46.539
13	599.986,132 715.368,931	1	600.020,903 715.517,328	152.416

** Lungimile segmentelor sunt determinate în planul de proiecţie Stereo 70 şi sunt rotunjite la 1 milimetru.
*** Distanţa dintre puncte este formată din segmente cumulate ce sunt mai mici decât valoarea 1 milimetru.

Neutilizabil în circuitul civil

DATE DESPRE IMOBILUL NR. 874

Oficiul de Cadastru şi Publicitate Imobiliară BOTOSANI
Biroul de Cadastru şi Publicitate Imobiliară Dorohoi

A. Partea I. Descrierea imobilului

TEREN Extravilan

Adresa: Jud. Botosani

Nr. Crt	Nr cadastral Nr. topografic	Suprafaţa* (mp)	Observaţii / Referinţe
A1		7.000	Sector cadastral:73 Teren neimprejmuit;

B. Partea II. Proprietari şi acte

Inscrieri privitoare la dreptul de proprietate şi alte drepturi reale		Referinţe
/		
Act Administrativ nr. 58889, din 27/08/1995 emis de Comisia Judeteana Botosani;		
B1	Intabulare, drept de PROPRIETATE, dobandit prin Reconstituire, cota actuala 1/1	A1
	1) **BELEHUZ MARCEL**, Lipsa CNP, bun propriu.	

C. Partea III. SARCINI .

Inscrieri privind dezmembramintele dreptului de proprietate, drepturi reale de garanţie şi sarcini	Referinţe
NU SUNT	

Neutilizabil în circuitul civil

Anexa Nr. 1 La Partea I

Teren

Nr cadastral	Suprafaţa (mp)*	Observaţii / Referinţe
	7.000	

* Suprafaţa este determinată in planul de proiecţie Stereo 70.

DETALII LINIARE IMOBIL

Date referitoare la teren

Crt	Categorie folosință	Intra vilan	Suprafaţa (mp)	Tarla	Parcelă	Nr. topo	Observaţii / Referinţe
1	arabil	NU	5.645	51	758/16	-	
2	faneata	NU	1.355	51	765/16	-	

Lungime Segmente

1) Valorile lungimilor segmentelor sunt obţinute din proiecţie în plan.

Punct început	X / Y	Punct sfârşit	X / Y	Lungime segment (** (m)
1	600.020,903 715.517,328	2	599.986,132 715.368,931	152.416
2	599.986,132 715.368,931	3	599.975,515 715.323,619	46.539
3	599.975,515 715.323,619	4	599.977,192 715.315,059	8.723
4	599.977,192 715.315,059	5	599.980,656 715.300,774	14.699

Document care conține date cu caracter personal, protejat de prevederile Regulamentului (UE) nr. 679/2016 și Legii 190/2018

Punct început	X / Y	Punct sfârşit	X / Y	Lungime segment (** (m)
5	599.980,656 715.300,774	6	599.983,873 715.295,267	6.378
6	599.983,873 715.295,267	7	599.994,7 715.281,376	17.612
7	599.994,7 715.281,376	8	599.997,232 715.278,312	3.975
8	599.997,232 715.278,312	9	600.004,774 715.310,499	33.059
9	600.004,774 715.310,499	10	600.051,199 715.508,638	203.505
10	600.051,199 715.508,638	11	600.044,649 715.510,517	6.814
11	600.044,649 715.510,517	1	600.020,903 715.517,328	24.703

** Lungimile segmentelor sunt determinate în planul de proiecţie Stereo 70 şi sunt rotunjite la 1 milimetru.
*** Distanţa dintre puncte este formată din segmente cumulate ce sunt mai mici decât valoarea 1 milimetru.

Neutilizabil în circuitul civil

DATE DESPRE IMOBILUL NR. 875

Oficiul de Cadastru şi Publicitate Imobiliară BOTOSANI
Biroul de Cadastru şi Publicitate Imobiliară Dorohoi

A. Partea I. Descrierea imobilului

TEREN Extravilan

Adresa: Jud. Botosani

Nr. Crt	Nr cadastral Nr. topografic	Suprafaţa* (mp)	Observaţii / Referinţe
A1		7.200	Sector cadastral:73 Teren neimprejmuit; Conform titlului de proprietate, imobilul este situat in pc 758/15

B. Partea II. Proprietari şi acte

Inscrieri privitoare la dreptul de proprietate şi alte drepturi reale		Referinţe
/		
Act Administrativ nr. 81375, din 26/03/1999 emis de Comisia Judeteana Botosani;		
B1	Intabulare, drept de PROPRIETATE, dobandit prin Reconstituire, cota actuala 1/1	A1
	1) **CRISMARU A ELENA**, Lipsa CNP, bun propriu.	

C. Partea III. SARCINI .

Inscrieri privind dezmembramintele dreptului de proprietate, drepturi reale de garanţie şi sarcini	Referinţe
NU SUNT	

Neutilizabil în circuitul civil

Anexa Nr. 1 La Partea I

Teren

Nr cadastral	Suprafaţa (mp)*	Observaţii / Referinţe
	7.200	Conform titlului de proprietate, imobilul este situat in pc 758/15

* Suprafaţa este determinată in planul de proiecţie Stereo 70.

DETALII LINIARE IMOBIL

Date referitoare la teren

Crt	Categorie folosință	Intra vilan	Suprafaţa (mp)	Tarla	Parcelă	Nr. topo	Observaţii / Referinţe
1	arabil	NU	6.400	51	758/15	-	
2	faneata	NU	800	51	765	-	

Lungime Segmente

1) Valorile lungimilor segmentelor sunt obţinute din proiecţie în plan.

Punct început	X / Y	Punct sfârşit	X / Y	Lungime segment (** (m)
1	600.051,199 715.508,638	2	600.004,774 715.310,499	203.505
2	600.004,774 715.310,499	3	599.997,232 715.278,312	33.059
3	599.997,232 715.278,312	4	600.009,812 715.263,084	19.752
4	600.009,812 715.263,084	5	600.017,315 715.251,873	13.49

Document care conține date cu caracter personal, protejat de prevederile Regulamentului (UE) nr. 679/2016 și Legii 190/2018

Punct început	X / Y	Punct sfârşit	X / Y	Lungime segment (** (m)
5	600.017,315 715.251,873	6	600.020,344 715.249,359	3.936
6	600.020,344 715.249,359	7	600.026,74 715.276,656	28.036
7	600.026,74 715.276,656	8	600.079,213 715.500,604	230.013
8	600.079,213 715.500,604	9	600.065,698 715.504,48	14.06
9	600.065,698 715.504,48	10	600.059,929 715.506,135	6.002
10	600.059,929 715.506,135	1	600.051,199 715.508,638	9.082

** Lungimile segmentelor sunt determinate în planul de proiecţie Stereo 70 şi sunt rotunjite la 1 milimetru.
*** Distanţa dintre puncte este formată din segmente cumulate ce sunt mai mici decât valoarea 1 milimetru.

Neutilizabil în circuitul civil

DATE DESPRE IMOBILUL NR. 876

Oficiul de Cadastru şi Publicitate Imobiliară BOTOSANI
Biroul de Cadastru şi Publicitate Imobiliară Dorohoi

A. Partea I. Descrierea imobilului

TEREN Extravilan

Adresa: Jud. Botosani

Nr. Crt	Nr cadastral Nr. topografic	Suprafaţa* (mp)	Observaţii / Referinţe
A1		9.000	Sector cadastral:73 Teren neimprejmuit;

B. Partea II. Proprietari şi acte

Inscrieri privitoare la dreptul de proprietate şi alte drepturi reale		Referinţe
/		
Act Administrativ nr. 92566, din 19/06/2001 emis de Comisia Judeteana Botosani;		
B1	Intabulare, drept de PROPRIETATE, dobandit prin Reconstituire, cota actuala 1/1	A1
	1) **DAMIAN EUGENIA**, Lipsa CNP, bun propriu.	

C. Partea III. SARCINI .

Inscrieri privind dezmembramintele dreptului de proprietate, drepturi reale de garanţie şi sarcini	Referinţe
NU SUNT	

Neutilizabil în circuitul civil

Anexa Nr. 1 La Partea I

Teren

Nr cadastral	Suprafaţa (mp)*	Observaţii / Referinţe
	9.000	

* Suprafaţa este determinată in planul de proiecţie Stereo 70.

DETALII LINIARE IMOBIL

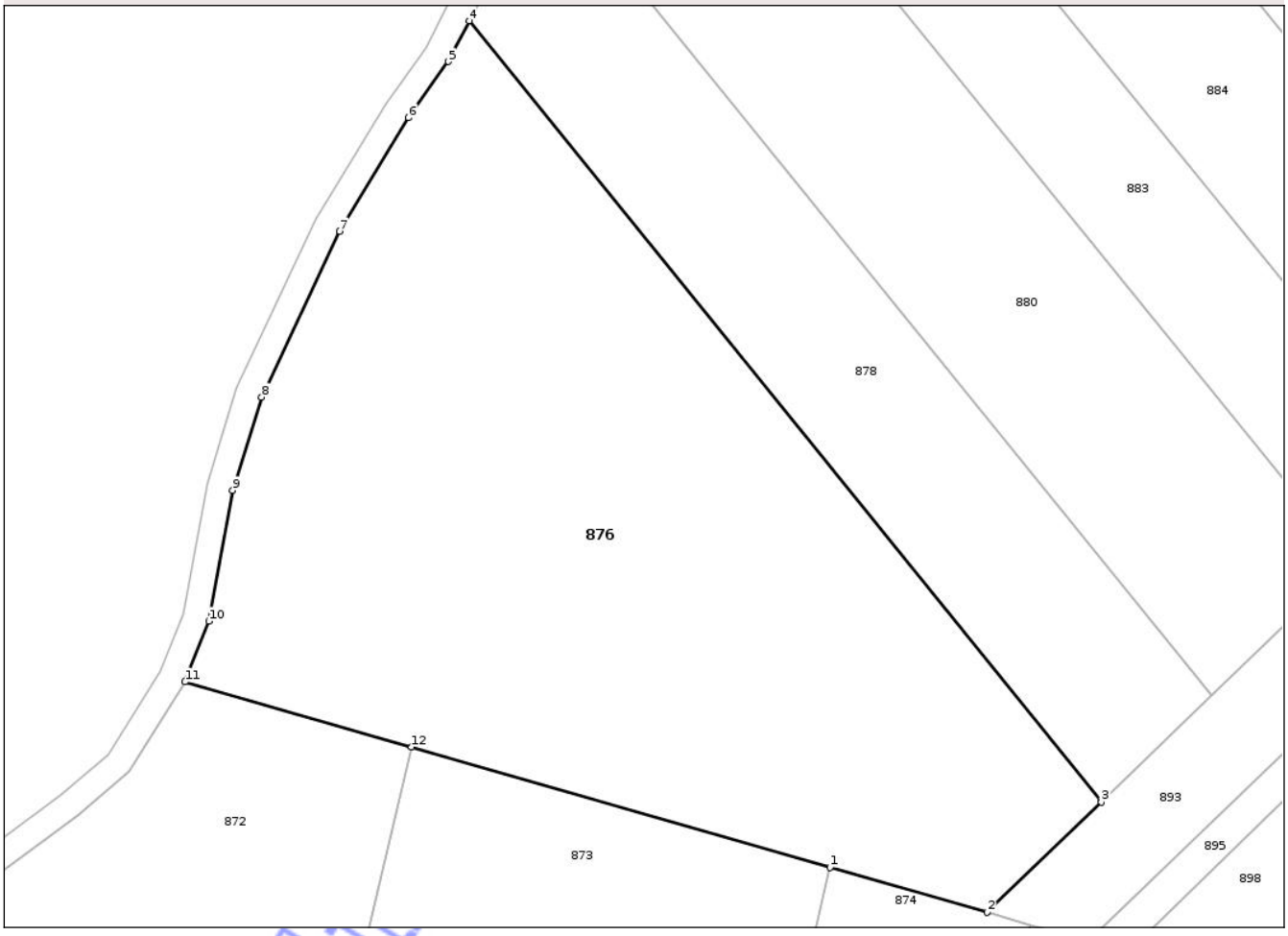

Date referitoare la teren

Crt	Categorie folosință	Intra vilan	Suprafaţa (mp)	Tarla	Parcelă	Nr. topo	Observaţii / Referinţe
1	arabil	NU	9.000	51	758/21	-	

Lungime Segmente
1) Valorile lungimilor segmentelor sunt obţinute din proiecţie în plan.

Punct început	X / Y	Punct sfârşit	X / Y	Lungime segment (** (m)
1	600.020,903 715.517,328	2	600.044,649 715.510,517	24.703
2	600.044,649 715.510,517	3	600.061,883 715.527,189	23.978
3	600.061,883 715.527,189	4	599.966,358 715.645,075	151.73
4	599.966,358 715.645,075	5	599.963,224 715.638,917	6.91
5	599.963,224 715.638,917	6	599.957,223 715.630,417	10.405

Document care conține date cu caracter personal, protejat de prevederile Regulamentului (UE) nr. 679/2016 și Legii 190/2018

Punct început	X / Y	Punct sfârşit	X / Y	Lungime segment (** (m)
6	599.957,223 715.630,417	7	599.946,768 715.613,314	20.045
7	599.946,768 715.613,314	8	599.935,026 715.588,29	27.642
8	599.935,026 715.588,29	9	599.930,643 715.574,202	14.754
9	599.930,643 715.574,202	10	599.927,013 715.554,469	20.064
10	599.927,013 715.554,469	11	599.923,407 715.545,291	9.861
11	599.923,407 715.545,291	12	599.957,675 715.535,463	35.649
12	599.957,675 715.535,463	1	600.020,903 715.517,328	65.777

** Lungimile segmentelor sunt determinate în planul de proiecţie Stereo 70 şi sunt rotunjite la 1 milimetru.
*** Distanţa dintre puncte este formată din segmente cumulate ce sunt mai mici decât valoarea 1 milimetru.

Neutilizabil în circuitul civil

DATE DESPRE IMOBILUL NR. 877

Oficiul de Cadastru şi Publicitate Imobiliară BOTOSANI
Biroul de Cadastru şi Publicitate Imobiliară Dorohoi

A. Partea I. Descrierea imobilului

TEREN Extravilan

Adresa: Jud. Botosani

Nr. Crt	Nr cadastral Nr. topografic	Suprafaţa* (mp)	Observaţii / Referinţe
A1	53298	3.200	Sector cadastral:73 Teren neimprejmuit;

B. Partea II. Proprietari şi acte

Inscrieri privitoare la dreptul de proprietate şi alte drepturi reale		Referinţe
3903 / 13/02/2024		
Act Administrativ nr. 33242, din 08/06/1994 emis de Comisia Județeană Botosani (TP);		
B1	Intabulare, drept de PROPRIETATE, dobandit prin Lege, cota actuala 1/1, cota initiala 1/1	A1
	1) **ZAIŢ LUCIA**, bun propriu	

C. Partea III. SARCINI .

Inscrieri privind dezmembramintele dreptului de proprietate, drepturi reale de garanţie şi sarcini	Referinţe
NU SUNT	

Neutilizabil în circuitul civil

Anexa Nr. 1 La Partea I

Teren

Nr cadastral	Suprafaţa (mp)*	Observaţii / Referinţe
53298	3.200	

* Suprafaţa este determinată in planul de proiecţie Stereo 70.

DETALII LINIARE IMOBIL

Date referitoare la teren

Crt	Categorie folosință	Intra vilan	Suprafaţa (mp)	Tarla	Parcelă	Nr. topo	Observaţii / Referinţe
1	arabil	NU	2.863	51	758/14	-	
2	faneata	NU	337	51	765/14	-	

Lungime Segmente

1) Valorile lungimilor segmentelor sunt obţinute din proiecţie în plan.

Punct început	X / Y	Punct sfârşit	X / Y	Lungime segment (** (m)
1	600.086,282 715.498,576	2	600.079,213 715.500,604	7.354
2	600.079,213 715.500,604	3	600.026,74 715.276,656	230.013
3	600.026,74 715.276,656	4	600.020,344 715.249,359	28.036
4	600.020,344 715.249,359	5	600.023,108 715.247,066	3.591

Document care conține date cu caracter personal, protejat de prevederile Regulamentului (UE) nr. 679/2016 și Legii 190/2018

Punct început	X / Y	Punct sfârşit	X / Y	Lungime segment (** (m)
5	600.023,108 715.247,066	6	600.031,884 715.244,516	9.139
6	600.031,884 715.244,516	7	600.037,708 715.269,371	25.528
7	600.037,708 715.269,371	8	600.091,089 715.497,197	233.996
8	600.091,089 715.497,197	1	600.086,282 715.498,576	5.001

** Lungimile segmentelor sunt determinate în planul de proiecţie Stereo 70 şi sunt rotunjite la 1 milimetru.
*** Distanţa dintre puncte este formată din segmente cumulate ce sunt mai mici decât valoarea 1 milimetru.

Neutilizabil în circuitul civil

DATE DESPRE IMOBILUL NR. 885

Oficiul de Cadastru şi Publicitate Imobiliară BOTOSANI
Biroul de Cadastru şi Publicitate Imobiliară Dorohoi

A. Partea I. Descrierea imobilului

TEREN Extravilan

Adresa: Jud. Botosani

Nr. Crt	Nr cadastral Nr. topografic	Suprafaţa* (mp)	Observaţii / Referinţe
A1		672	Sector cadastral:73 Teren neimprejmuit;

B. Partea II. Proprietari şi acte

Inscrieri privitoare la dreptul de proprietate şi alte drepturi reale		Referinţe
/		
Act Normativ nr. 7, din 13/03/1996 emis de Parlamentul Romaniei;		
B1	Inscrierea provizorie, drept de PROPRIETATE, dobandit prin Lege, cota actuala 1/1	A1
	1) **NEIDENTIFICAT NEIDENTIFICAT**	
Act Normativ nr. 7., din 13/03/1996 emis de Parlamentul Romaniei (art. 13);		
B2	Se notează mențiunea de proprietar neidentificat, rezervă la dispoziția comisiei de fond funciar.	A1

C. Partea III. SARCINI .

Inscrieri privind dezmembramintele dreptului de proprietate, drepturi reale de garanţie şi sarcini	Referinţe
NU SUNT	

Neutilizabil în circuitul civil

Anexa Nr. 1 La Partea I

Teren

Nr cadastral	Suprafaţa (mp)*	Observaţii / Referinţe
	672	

* Suprafaţa este determinată in planul de proiecţie Stereo 70.

DETALII LINIARE IMOBIL

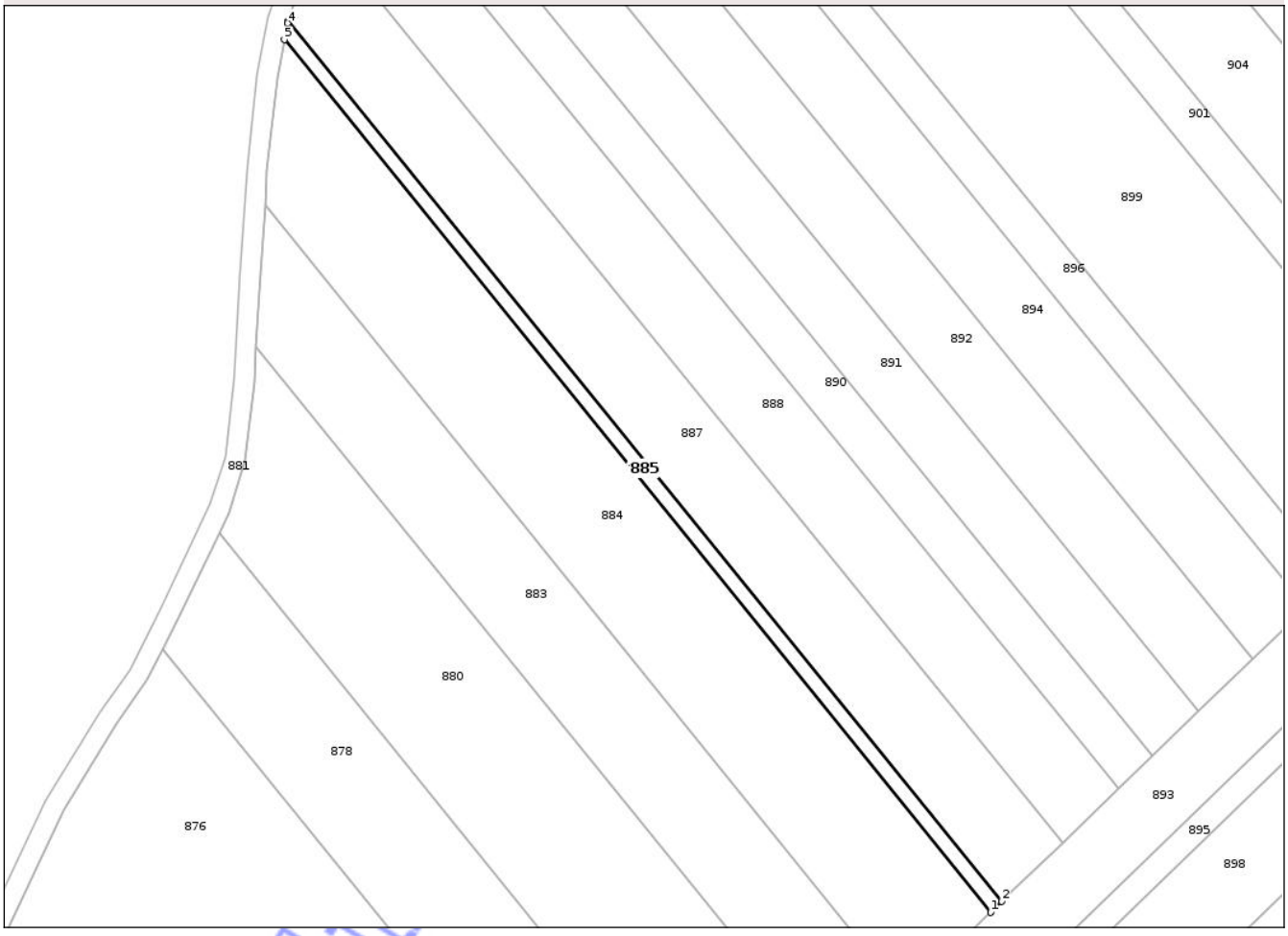

Date referitoare la teren

Crt	Categorie folosință	Intra vilan	Suprafaţa (mp)	Tarla	Parcelă	Nr. topo	Observaţii / Referinţe
1	arabil	NU	672	51	758	-	

Lungime Segmente
1) Valorile lungimilor segmentelor sunt obţinute din proiecţie în plan.

Punct început	X / Y	Punct sfârşit	X / Y	Lungime segment (** (m)
1	600.129,983 715.593,067	2	600.132,205 715.595,217	3.092
2	600.132,205 715.595,217	3	599.991,112 715.769,126	223.945
3	599.991,112 715.769,126	4	599.990,967 715.768,685	0.464
4	599.990,967 715.768,685	5	599.990,356 715.765,38	3.361
5	599.990,356 715.765,38	1	600.129,983 715.593,067	221.782

Document care conține date cu caracter personal, protejat de prevederile Regulamentului (UE) nr. 679/2016 și Legii 190/2018

**** Lungimile segmentelor sunt determinate în planul de proiecţie Stereo 70 şi sunt rotunjite la 1 milimetru.**
***** Distanţa dintre puncte este formată din segmente cumulate ce sunt mai mici decât valoarea 1 milimetru.**

Neutilizabil în circuitul civil

DATE DESPRE IMOBILUL NR. 945

Oficiul de Cadastru şi Publicitate Imobiliară BOTOSANI
Biroul de Cadastru şi Publicitate Imobiliară Dorohoi

A. Partea I. Descrierea imobilului

TEREN Extravilan

Adresa: Jud. Botosani

Nr. Crt	Nr cadastral Nr. topografic	Suprafaţa* (mp)	Observaţii / Referinţe
A1		1.700	Sector cadastral:73 Teren neimprejmuit;

B. Partea II. Proprietari şi acte

Inscrieri privitoare la dreptul de proprietate şi alte drepturi reale		Referinţe
/		
Act Normativ nr. 7, din 13/03/1996 emis de Parlamentul Romaniei;		
B1	Inscrierea provizorie, drept de PROPRIETATE, dobandit prin Lege, cota actuala 1/1	A1
	1) **NEIDENTIFICAT NEIDENTIFICAT**	
Act Normativ nr. 7., din 13/03/1996 emis de Parlamentul Romaniei (art. 13);		
B2	Se notează mențiunea de proprietar neidentificat, rezervă la dispoziția comisiei de fond funciar.	A1

C. Partea III. SARCINI .

Inscrieri privind dezmembramintele dreptului de proprietate, drepturi reale de garanţie şi sarcini	Referinţe
NU SUNT	

Neutilizabil în circuitul civil

Anexa Nr. 1 La Partea I

Teren

Nr cadastral	Suprafaţa (mp)*	Observaţii / Referinţe
	1.700	

* Suprafaţa este determinată in planul de proiecţie Stereo 70.

DETALII LINIARE IMOBIL

Date referitoare la teren

Crt	Categorie folosință	Intra vilan	Suprafaţa (mp)	Tarla	Parcelă	Nr. topo	Observaţii / Referinţe
1	faneata	NU	382	51	761	-	
2	arabil	NU	1.318	51	757	-	

Lungime Segmente

1) Valorile lungimilor segmentelor sunt obţinute din proiecţie în plan.

Punct început	X / Y	Punct sfârşit	X / Y	Lungime segment (** (m)
1	600.524,654 715.317,099	2	600.523,92 715.320,768	3.742
2	600.523,92 715.320,768	3	600.512,828 715.376,236	56.566
3	600.512,828 715.376,236	4	600.500,863 715.379,668	12.447
4	600.500,863 715.379,668	5	600.487,634 715.323,208	57.989

Document care conține date cu caracter personal, protejat de prevederile Regulamentului (UE) nr. 679/2016 și Legii 190/2018

Punct început	X / Y	Punct sfârşit	X / Y	Lungime segment (** (m)
5	600.487,634 715.323,208	6	600.483,684 715.306,351	17.314
6	600.483,684 715.306,351	7	600.492,298 715.310,012	9.36
7	600.492,298 715.310,012	8	600.503,66 715.313,124	11.78
8	600.503,66 715.313,124	9	600.513,257 715.315,348	9.851
9	600.513,257 715.315,348	1	600.524,654 715.317,099	11.531

** Lungimile segmentelor sunt determinate în planul de proiecţie Stereo 70 şi sunt rotunjite la 1 milimetru.
*** Distanţa dintre puncte este formată din segmente cumulate ce sunt mai mici decât valoarea 1 milimetru.

Neutilizabil în circuitul civil

DATE DESPRE IMOBILUL NR. 881

Oficiul de Cadastru şi Publicitate Imobiliară BOTOSANI
Biroul de Cadastru şi Publicitate Imobiliară Dorohoi

A. Partea I. Descrierea imobilului

TEREN Extravilan

Adresa: Jud. Botosani

Nr. Crt	Nr cadastral Nr. topografic	Suprafaţa* (mp)	Observaţii / Referinţe
A1		4.236	Sector cadastral:73 Teren neimprejmuit;

B. Partea II. Proprietari şi acte

Inscrieri privitoare la dreptul de proprietate şi alte drepturi reale		Referinţe
/		
Act Normativ nr. 7, din 13/03/1996 emis de Parlamentul Romaniei;		
B1	Inscrierea provizorie, drept de PROPRIETATE, dobandit prin Lege, cota actuala 1/1	A1
	1) **NEIDENTIFICAT NEIDENTIFICAT**	
Act Normativ nr. 7., din 13/03/1996 emis de Parlamentul Romaniei (art. 13);		
B2	Se notează mențiunea de proprietar neidentificat.	A1

C. Partea III. SARCINI .

Inscrieri privind dezmembramintele dreptului de proprietate, drepturi reale de garanţie şi sarcini	Referinţe
NU SUNT	

Neutilizabil în circuitul civil

Anexa Nr. 1 La Partea I

Teren

Nr cadastral	Suprafaţa (mp)*	Observaţii / Referinţe
	4.236	

* Suprafaţa este determinată in planul de proiecţie Stereo 70.

DETALII LINIARE IMOBIL

Date referitoare la teren

Crt	Categorie folosință	Intra vilan	Suprafaţa (mp)	Tarla	Parcelă	Nr. topo	Observaţii / Referinţe
1	drum	NU	4.236	51	767	-	

Lungime Segmente

1) Valorile lungimilor segmentelor sunt obţinute din proiecţie în plan.

Punct început	X / Y	Punct sfârşit	X / Y	Lungime segment
1	599.915,684 715.356,249	2	599.895,115 715.359,374	20.805
4	599.856,202 715.361,312	5	599.851,343 715.363,029	5.153
7	599.840,597 715.376,213	8	599.833,013 715.386,566	12.834
10	599.823,861 715.409,771	11	599.825,404 715.420,042	10.386
13	599.837,549 715.463,963	14	599.840,172 715.469,353	5.994
16	599.860,141 715.489,315	17	599.882,948 715.507,368	29.087

Punct început	X / Y	Punct sfârşit	X / Y	Lungime segment
2	599.895,115 715.359,374	3	599.867,99 715.358,587	27.136
5	599.851,343 715.363,029	6	599.847,103 715.366,893	5.737
8	599.833,013 715.386,566	9	599.826,649 715.396,145	11.5
11	599.825,404 715.420,042	12	599.830,699 715.441,364	21.97
14	599.840,172 715.469,353	15	599.847,044 715.478,448	11.399
17	599.882,948 715.507,368	18	599.907,237 715.525,229	30.149

Punct început	X / Y	Punct sfârşit	X / Y	Lungime segment
3	599.867,99 715.358,587	4	599.856,202 715.361,312	12.099
6	599.847,103 715.366,893	7	599.840,597 715.376,213	11.366
9	599.826,649 715.396,145	10	599.823,861 715.409,771	13.908
12	599.830,699 715.441,364	13	599.837,549 715.463,963	23.614
15	599.847,044 715.478,448	16	599.860,141 715.489,315	17.018
18	599.907,237 715.525,229	19	599.914,972 715.531,756	10.121

Document care conține date cu caracter personal, protejat de prevederile Regulamentului (UE) nr. 679/2016 și Legii 190/2018

Punct început	X / Y	Punct sfârșit	X / Y	Lungime segment
19	599.914,972 715.531,756	20	599.923,324 715.545,08	15.725
22	599.927,013 715.554,469	23	599.930,643 715.574,202	20.064
25	599.946,768 715.613,314	26	599.957,223 715.630,417	20.045
28	599.966,358 715.645,075	29	599.969,47 715.651,192	6.863
31	599.979,425 715.672,105	32	599.982,61 715.682,187	10.573
34	599.984,822 715.704,837	35	599.985,663 715.719,326	14.513
37	599.986,96 715.739,655	38	599.988,96 715.757,833	18.288
40	599.990,967 715.768,685	41	599.991,112 715.769,126	0.464
43	599.997,879 715.787,193	44	600.004,961 715.802,547	16.909
46	600.009,595 715.810,483	47	600.010,037 715.811,051	0.72
49	600.027,373 715.833,445	50	600.032,582 715.840,19	8.522
52	600.038,328 715.850,793	53	600.039,628 715.854,243	3.687
55	600.048,998 715.881,133	56	600.052,12 715.887,199	6.822
58	600.057,623 715.897,893	59	600.065,904 715.913,037	17.26
61	600.071,318 715.930,62	62	600.074,482 715.944,357	14.097
64	600.077,968 715.957,761	65	600.081,114 715.968,778	11.457
67	600.084,247 715.976,109	68	600.093,303 715.997,373	23.112
70	600.098,03 716.009,895	71	600.101,246 716.019,218	9.862
73	600.102,763 716.023,696	74	600.099,719 716.027,253	4.682
76	600.094,268 716.011,253	77	600.089,589 715.998,863	13.244
79	600.077,336 715.970,118	80	600.072,033 715.951,544	19.316
82	600.062,2 715.914,601	83	600.054,089 715.899,767	16.907
85	600.040,254 715.867,255	86	600.034,682 715.852,459	15.81
88	600.014,421 715.823,215	89	600.006,275 715.812,729	13.278
91	599.991,258 715.782,387	92	599.987,083 715.769,677	13.378
94	599.982,974 715.740,001	95	599.981,671 715.719,57	20.473
97	599.978,68 715.683,025	98	599.975,695 715.673,575	9.91
100	599.959,79 715.640,989	101	599.953,879 715.632,615	10.25
103	599.931,288 715.589,74	104	599.926,753 715.575,162	15.267
106	599.919,738 715.546,89	107	599.911,914 715.534,41	14.73
109	599.880,522 715.510,548	110	599.857,623 715.492,423	29.204
112	599.836,746 715.471,453	113	599.833,813 715.465,427	6.702
115	599.821,476 715.420,822	116	599.819,801 715.409,663	11.284

Punct început	X / Y	Punct sfârșit	X / Y	Lungime segment
20	599.923,324 715.545,08	21	599.923,407 715.545,291	0.227
23	599.930,643 715.574,202	24	599.935,026 715.588,29	14.754
26	599.957,223 715.630,417	27	599.963,224 715.638,917	10.405
29	599.969,47 715.651,192	30	599.977,472 715.668,002	18.617
32	599.982,61 715.682,187	33	599.984,421 715.697,93	15.847
35	599.985,663 715.719,326	36	599.986,512 715.732,624	13.325
38	599.988,96 715.757,833	39	599.990,356 715.765,38	7.675
41	599.991,112 715.769,126	42	599.994,986 715.780,921	12.415
44	600.004,961 715.802,547	45	600.005,028 715.802,661	0.132
47	600.010,037 715.811,051	48	600.018,107 715.821,443	13.157
50	600.032,582 715.840,19	51	600.035,84 715.846,202	6.838
53	600.039,628 715.854,243	54	600.044,028 715.865,929	12.487
56	600.052,12 715.887,199	57	600.056,223 715.895,171	8.966
59	600.065,904 715.913,037	60	600.066,268 715.914,218	1.236
62	600.074,482 715.944,357	63	600.075,907 715.950,546	6.351
65	600.081,114 715.968,778	66	600.081,351 715.969,334	0.604
68	600.093,303 715.997,373	69	600.093,445 715.997,749	0.402
71	600.101,246 716.019,218	72	600.102,251 716.022,131	3.081
74	600.099,719 716.027,253	75	600.098,459 716.023,405	4.049
77	600.089,589 715.998,863	78	600.082,833 715.982,979	17.261
80	600.072,033 715.951,544	81	600.067,452 715.931,658	20.407
83	600.054,089 715.899,767	84	600.045,296 715.882,679	19.218
86	600.034,682 715.852,459	87	600.029,218 715.842,38	11.465
89	600.006,275 715.812,729	90	600.001,409 715.804,397	9.649
92	599.987,083 715.769,677	93	599.985,0 715.758,417	11.451
95	599.981,671 715.719,57	96	599.980,435 715.698,274	21.332
98	599.975,695 715.673,575	99	599.965,882 715.652,958	22.833
101	599.953,879 715.632,615	102	599.943,24 715.615,212	20.397
104	599.926,753 715.575,162	105	599.923,149 715.555,573	19.918
107	599.911,914 715.534,41	108	599.904,759 715.528,373	9.362
110	599.857,623 715.492,423	111	599.844,132 715.481,23	17.53
113	599.833,813 715.465,427	114	599.826,841 715.442,426	24.034
116	599.819,801 715.409,663	117	599.822,887 715.394,581	15.394

Punct început	X / Y	Punct sfârșit	X / Y	Lungime segment
21	599.923,407 715.545,291	22	599.927,013 715.554,469	9.861
24	599.935,026 715.588,29	25	599.946,768 715.613,314	27.642
27	599.963,224 715.638,917	28	599.966,358 715.645,075	6.91
30	599.977,472 715.668,002	31	599.979,425 715.672,105	4.544
33	599.984,421 715.697,93	34	599.984,822 715.704,837	6.919
36	599.986,512 715.732,624	37	599.986,96 715.739,655	7.045
39	599.990,356 715.765,38	40	599.990,967 715.768,685	3.361
42	599.994,986 715.780,921	43	599.997,879 715.787,193	6.907
45	600.005,028 715.802,661	46	600.009,595 715.810,483	9.058
48	600.018,107 715.821,443	49	600.027,373 715.833,445	15.163
51	600.035,84 715.846,202	52	600.038,328 715.850,793	5.222
54	600.044,028 715.865,929	55	600.048,998 715.881,133	15.996
57	600.056,223 715.895,171	58	600.057,623 715.897,893	3.061
60	600.066,268 715.914,218	61	600.071,318 715.930,62	17.162
63	600.075,907 715.950,546	64	600.077,968 715.957,761	7.504
66	600.081,351 715.969,334	67	600.084,247 715.976,109	7.368
69	600.093,445 715.997,749	70	600.098,03 716.009,895	12.983
72	600.102,251 716.022,131	73	600.102,763 716.023,696	1.647
75	600.098,459 716.023,405	76	600.094,268 716.011,253	12.854
78	600.082,833 715.982,979	79	600.077,336 715.970,118	13.987
81	600.067,452 715.931,658	82	600.062,2 715.914,601	17.847
84	600.045,296 715.882,679	85	600.040,254 715.867,255	16.227
87	600.029,218 715.842,38	88	600.014,421 715.823,215	24.213
90	600.001,409 715.804,397	91	599.991,258 715.782,387	24.238
93	599.985,0 715.758,417	94	599.982,974 715.740,001	18.527
96	599.980,435 715.698,274	97	599.978,68 715.683,025	15.35
99	599.965,882 715.652,958	100	599.959,79 715.640,989	13.43
102	599.943,24 715.615,212	103	599.931,288 715.589,74	28.137
105	599.923,149 715.555,573	106	599.919,738 715.546,89	9.329
108	599.904,759 715.528,373	109	599.880,522 715.510,548	30.086
111	599.844,132 715.481,23	112	599.836,746 715.471,453	12.253
114	599.826,841 715.442,426	115	599.821,476 715.420,822	22.26
117	599.822,887 715.394,581	118	599.829,731 715.384,276	12.371

Neautentificat în baza Legii 287/2009 privind Codul civil

Punct început	X / Y	Punct sfârşit	X / Y	Lungime segment
118	599.829,731 715.384,276	119	599.837,343 715.373,885	12.881
121	599.849,247 715.359,527	122	599.855,082 715.357,466	6.188
124	599.894,871 715.355,366	125	599.931,657 715.349,776	37.208
127	599.956,68 715.345,305	128	599.959,801 715.343,913	3.417
130	599.969,996 715.330,984	131	599.973,284 715.314,203	17.1
133	599.980,555 715.293,019	134	599.991,581 715.278,872	17.936
136	600.014,313 715.249,165	137	600.021,193 715.243,457	8.94
139	600.048,222 715.238,608	140	600.070,131 715.245,874	23.082
142	600.097,184 715.245,075	143	600.088,387 715.250,673	10.427
145	600.069,4 715.249,846	146	600.047,535 715.242,594	23.036
148	600.031,884 715.244,516	149	600.023,108 715.247,066	9.139
151	600.017,315 715.251,873	152	600.009,812 715.263,084	13.49
154	599.994,7 715.281,376	155	599.983,873 715.295,267	17.612
157	599.977,192 715.315,059	158	599.975,515 715.323,619	8.723
160	599.971,483 715.337,669	161	599.962,129 715.347,255	13.394
163	599.949,541 715.351,487	164	599.932,215 715.353,738	17.472

Punct început	X / Y	Punct sfârşit	X / Y	Lungime segment
119	599.837,343 715.373,885	120	599.844,079 715.364,237	11.767
122	599.855,082 715.357,466	123	599.867,592 715.354,573	12.84
125	599.931,657 715.349,776	126	599.948,733 715.347,559	17.219
128	599.959,801 715.343,913	129	599.968,099 715.335,409	11.882
131	599.973,284 715.314,203	132	599.976,906 715.299,262	15.374
134	599.991,581 715.278,872	135	600.006,6 715.260,692	23.581
137	600.021,193 715.243,457	138	600.038,579 715.238,405	18.105
140	600.070,131 715.245,874	141	600.085,715 715.246,553	15.599
143	600.088,387 715.250,673	144	600.069,494 715.249,85	18.911
146	600.047,535 715.242,594	147	600.039,107 715.242,417	8.43
149	600.023,108 715.247,066	150	600.020,344 715.249,359	3.591
152	600.009,812 715.263,084	153	599.997,232 715.278,312	19.752
155	599.983,873 715.295,267	156	599.980,656 715.300,774	6.378
158	599.975,515 715.323,619	159	599.973,84 715.332,17	8.714
161	599.962,129 715.347,255	162	599.958,048 715.349,075	4.468
164	599.932,215 715.353,738	1	599.915,684 715.356,249	16.721

Punct început	X / Y	Punct sfârşit	X / Y	Lungime segment
120	599.844,079 715.364,237	121	599.849,247 715.359,527	6.992
123	599.867,592 715.354,573	124	599.894,871 715.355,366	27.291
126	599.948,733 715.347,559	127	599.956,68 715.345,305	8.26
129	599.968,099 715.335,409	130	599.969,996 715.330,984	4.814
132	599.976,906 715.299,262	133	599.980,555 715.293,019	7.231
135	600.006,6 715.260,692	136	600.014,313 715.249,165	13.869
138	600.038,579 715.238,405	139	600.048,222 715.238,608	9.645
141	600.085,715 715.246,553	142	600.097,184 715.245,075	11.564
144	600.069,494 715.249,85	145	600.069,4 715.249,846	0.094
147	600.039,107 715.242,417	148	600.031,884 715.244,516	7.522
150	600.020,344 715.249,359	151	600.017,315 715.251,873	3.936
153	599.997,232 715.278,312	154	599.994,7 715.281,376	3.975
156	599.980,656 715.300,774	157	599.977,192 715.315,059	14.699
159	599.973,84 715.332,17	160	599.971,483 715.337,669	5.983
162	599.958,048 715.349,075	163	599.949,541 715.351,487	8.842

**** Lungimile segmentelor sunt determinate în planul de proiecţie Stereo 70 şi sunt rotunjite la 1 milimetru.**
***** Distanţa dintre puncte este formată din segmente cumulate ce sunt mai mici decât valoarea 1 milimetru.**

Neutilizabil în afara OCPI

DATE DESPRE IMOBILUL NR. 882

Oficiul de Cadastru şi Publicitate Imobiliară BOTOSANI
Biroul de Cadastru şi Publicitate Imobiliară Dorohoi

A. Partea I. Descrierea imobilului

TEREN Extravilan

Adresa: Jud. Botosani

Nr. Crt	Nr cadastral Nr. topografic	Suprafaţa* (mp)	Observaţii / Referinţe
A1		1.843	Sector cadastral:73 Teren neimprejmuit;

B. Partea II. Proprietari şi acte

Inscrieri privitoare la dreptul de proprietate şi alte drepturi reale		Referinţe
/		
Act Normativ nr. 7, din 13/03/1996 emis de Parlamentul Romaniei;		
B1	Inscrierea provizorie, drept de PROPRIETATE, dobandit prin Lege, cota actuala 1/1	A1
	1) **NEIDENTIFICAT NEIDENTIFICAT**	
Act Normativ nr. 7., din 13/03/1996 emis de Parlamentul Romaniei (art. 13);		
B2	Se notează mențiunea de proprietar neidentificat.	A1

C. Partea III. SARCINI .

Inscrieri privind dezmembramintele dreptului de proprietate, drepturi reale de garanţie şi sarcini	Referinţe
NU SUNT	

Neutilizabil în circuitul civil

Anexa Nr. 1 La Partea I

Teren

Nr cadastral	Suprafaţa (mp)*	Observaţii / Referinţe
	1.843	

* Suprafaţa este determinată in planul de proiecţie Stereo 70.

DETALII LINIARE IMOBIL

Date referitoare la teren

Crt	Categorie folosință	Intra vilan	Suprafaţa (mp)	Tarla	Parcelă	Nr. topo	Observaţii / Referinţe
1	drum	NU	1.843	51	760	-	

Lungime Segmente

1) Valorile lungimilor segmentelor sunt obţinute din proiecţie în plan.

Punct început	X / Y	Punct sfârşit	X / Y	Lungime segment
1	600.524,654 715.317,099	2	600.513,257 715.315,348	11.531
4	600.492,298 715.310,012	5	600.483,684 715.306,351	9.36
7	600.458,191 715.291,511	8	600.451,626 715.288,269	7.322
10	600.385,428 715.255,328	11	600.372,033 715.248,591	14.994
13	600.325,772 715.229,555	14	600.307,71 715.221,518	19.769
16	600.285,885 715.222,127	17	600.270,76 715.223,641	15.201

Punct început	X / Y	Punct sfârşit	X / Y	Lungime segment
2	600.513,257 715.315,348	3	600.503,66 715.313,124	9.851
5	600.483,684 715.306,351	6	600.482,323 715.305,773	1.479
8	600.451,626 715.288,269	9	600.413,009 715.269,2	43.069
11	600.372,033 715.248,591	12	600.346,278 715.238,681	27.596
14	600.307,71 715.221,518	15	600.297,061 715.221,009	10.661
17	600.270,76 715.223,641	18	600.253,045 715.225,414	17.804

Punct început	X / Y	Punct sfârşit	X / Y	Lungime segment
3	600.503,66 715.313,124	4	600.492,298 715.310,012	11.78
6	600.482,323 715.305,773	7	600.458,191 715.291,511	28.031
9	600.413,009 715.269,2	10	600.385,428 715.255,328	30.873
12	600.346,278 715.238,681	13	600.325,772 715.229,555	22.445
15	600.297,061 715.221,009	16	600.285,885 715.222,127	11.232
18	600.253,045 715.225,414	19	600.246,329 715.226,086	6.75

Document care conține date cu caracter personal, protejat de prevederile Regulamentului (UE) nr. 679/2016 și Legii 190/2018

Punct început	X / Y	Punct sfârşit	X / Y	Lungime segment
19	600.246,329 715.226,086	20	600.236,472 715.226,94	9.894
22	600.173,24 715.232,424	23	600.151,96 715.235,411	21.489
25	600.097,184 715.245,075	26	600.085,715 715.246,553	11.564
28	600.097,479 715.240,892	29	600.116,363 715.236,367	19.419
31	600.245,957 715.222,103	32	600.296,956 715.216,999	51.254
34	600.347,811 715.234,984	35	600.373,654 715.244,929	27.69
37	600.460,097 715.287,991	38	600.484,131 715.302,195	27.917
40	600.504,64 715.309,246	41	600.514,013 715.311,418	9.621

Punct început	X / Y	Punct sfârşit	X / Y	Lungime segment
20	600.236,472 715.226,94	21	600.200,873 715.230,023	35.732
23	600.151,96 715.235,411	24	600.117,109 715.240,302	35.193
26	600.085,715 715.246,553	27	600.087,186 715.242,833	4.0
29	600.116,363 715.236,367	30	600.172,935 715.228,428	57.126
32	600.296,956 715.216,999	33	600.308,651 715.217,558	11.708
35	600.373,654 715.244,929	36	600.414,793 715.265,62	46.049
38	600.484,131 715.302,195	39	600.493,614 715.306,226	10.304
41	600.514,013 715.311,418	42	600.525,306 715.313,152	11.425

Punct început	X / Y	Punct sfârşit	X / Y	Lungime segment
21	600.200,873 715.230,023	22	600.173,24 715.232,424	27.737
24	600.117,109 715.240,302	25	600.097,184 715.245,075	20.489
27	600.087,186 715.242,833	28	600.097,479 715.240,892	10.474
30	600.172,935 715.228,428	31	600.245,957 715.222,103	73.295
33	600.308,651 715.217,558	34	600.347,811 715.234,984	42.862
36	600.414,793 715.265,62	37	600.460,097 715.287,991	50.526
39	600.493,614 715.306,226	40	600.504,64 715.309,246	11.432
42	600.525,306 715.313,152	1	600.524,654 715.317,099	4.0

**** Lungimile segmentelor sunt determinate în planul de proiecţie Stereo 70 şi sunt rotunjite la 1 milimetru.**
***** Distanţa dintre puncte este formată din segmente cumulate ce sunt mai mici decât valoarea 1 milimetru.**

Neutilizabil în circuitul civil