DATE DESPRE IMOBILUL NR. 690

Oficiul de Cadastru şi Publicitate Imobiliară BOTOSANI
Biroul de Cadastru şi Publicitate Imobiliară Dorohoi

A. Partea I. Descrierea imobilului

TEREN Necunoscut

Adresa: Loc. Horlaceni, Jud. Botosani

Nr. Crt	Nr cadastral Nr. topografic	Suprafaţa* (mp)	Observaţii / Referinţe
A1		11.113	Sector cadastral:86 Teren neimprejmuit; Conform titlului de proprietate, imobilul este situat in pc 1066/7, 1068/7, 1080/7 .Diferenta de suprafata se afla la ID nr. 689 - sector 86 si ID nr. 691, 692, 580 - sector 97.

B. Partea II. Proprietari şi acte

Inscrieri privitoare la dreptul de proprietate şi alte drepturi reale		Referinţe
/		
Act Administrativ nr. 20530, din 25/11/1993 emis de Comisia Judeteana Botosani;		
B1	Intabulare, drept de PROPRIETATE, dobandit prin Reconstituire, cota actuala 1/1	A1
	1) **VLAS ALEXANDRU ANDREI**, Lipsa CNP, bun propriu.	

C. Partea III. SARCINI .

Inscrieri privind dezmembramintele dreptului de proprietate, drepturi reale de garanţie şi sarcini	Referinţe
NU SUNT	

Neutilizabil în circuitul civil

Anexa Nr. 1 La Partea I

Teren

Nr cadastral	Suprafaţa (mp)*	Observaţii / Referinţe
	11.113	Conform titlului de proprietate, imobilul este situat in pc 1066/7, 1068/7, 1080/7 . Diferenta de suprafata se afla la ID nr. 689 - sector 86 si ID nr. 691, 692, 580 - sector 97.

* Suprafaţa este determinată in planul de proiecţie Stereo 70.

DETALII LINIARE IMOBIL

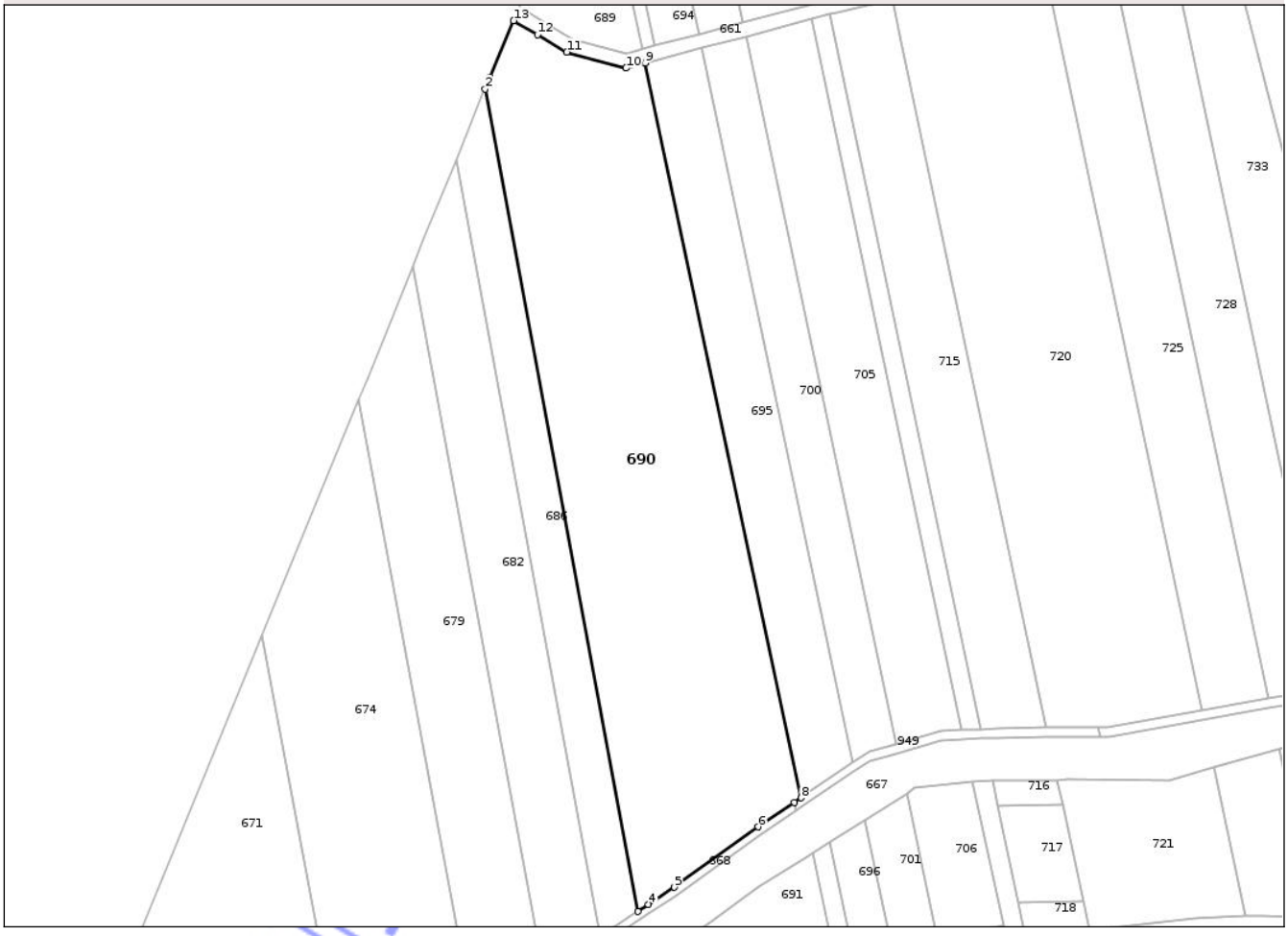

Date referitoare la teren

Crt	Categorie folosință	Intra vilan	Suprafaţa (mp)	Tarla	Parcelă	Nr. topo	Observaţii / Referinţe
1	arabil	NU	11.047	70	1068/7	-	
2	arabil	DA	66	70	1068/7	-	

Lungime Segmente

1) Valorile lungimilor segmentelor sunt obţinute din proiecţie în plan.

Punct început	X / Y	Punct sfârşit	X / Y	Lungime segment (** (m)
1	602.063,264 713.406,92	2	602.061,88 713.403,601	3.596
2	602.061,88 713.403,601	3	602.104,807 713.172,34	235.211
3	602.104,807 713.172,34	4	602.107,793 713.174,306	3.575
4	602.107,793 713.174,306	5	602.115,127 713.179,133	8.78

Document care conține date cu caracter personal, protejat de prevederile Regulamentului (UE) nr. 679/2016 și Legii 190/2018

Punct început	X / Y	Punct sfârşit	X / Y	Lungime segment (** (m)
5	602.115,127 713.179,133	6	602.138,6 713.196,114	28.971
6	602.138,6 713.196,114	7	602.148,811 713.202,994	12.313
7	602.148,811 713.202,994	8	602.150,712 713.204,274	2.292
8	602.150,712 713.204,274	9	602.106,937 713.410,87	211.183
9	602.106,937 713.410,87	10	602.101,525 713.409,434	5.599
10	602.101,525 713.409,434	11	602.084,829 713.413,983	17.305
11	602.084,829 713.413,983	12	602.076,568 713.418,84	9.583
12	602.076,568 713.418,84	13	602.069,875 713.422,775	7.764
13	602.069,875 713.422,775	1	602.063,264 713.406,92	17.178

** Lungimile segmentelor sunt determinate în planul de proiecţie Stereo 70 şi sunt rotunjite la 1 milimetru.
*** Distanţa dintre puncte este formată din segmente cumulate ce sunt mai mici decât valoarea 1 milimetru.

Neutilizabil în circuitul civil

DATE DESPRE IMOBILUL NR. 693

Oficiul de Cadastru şi Publicitate Imobiliară BOTOSANI
Biroul de Cadastru şi Publicitate Imobiliară Dorohoi

A. Partea I. Descrierea imobilului

TEREN Necunoscut

Adresa: Loc. Horlaceni, Jud. Botosani

Nr. Crt	Nr cadastral Nr. topografic	Suprafaţa* (mp)	Observaţii / Referinţe
A1	51987	200	Sector cadastral:86 Teren neimprejmuit;

B. Partea II. Proprietari şi acte

Inscrieri privitoare la dreptul de proprietate şi alte drepturi reale		Referinţe
30424 / 04/08/2025		
Act Notarial nr. 414, din 01/08/2025 emis de BIN „Iftime Emanuela”, Bucecea;		
B3	Intabulare, drept de PROPRIETATE, dobandit prin Conventie, cota actuala 1/1, cota initiala 1/1	A1
	1) **ŢUCA ADELA**, bun propriu	

C. Partea III. SARCINI .

Inscrieri privind dezmembramintele dreptului de proprietate, drepturi reale de garanţie şi sarcini	Referinţe
NU SUNT	

Neutilizabil în circuitul civil

Anexa Nr. 1 La Partea I

Teren

Nr cadastral	Suprafaţa (mp)*	Observaţii / Referinţe
51987	200	

* Suprafaţa este determinată in planul de proiecţie Stereo 70.

DETALII LINIARE IMOBIL

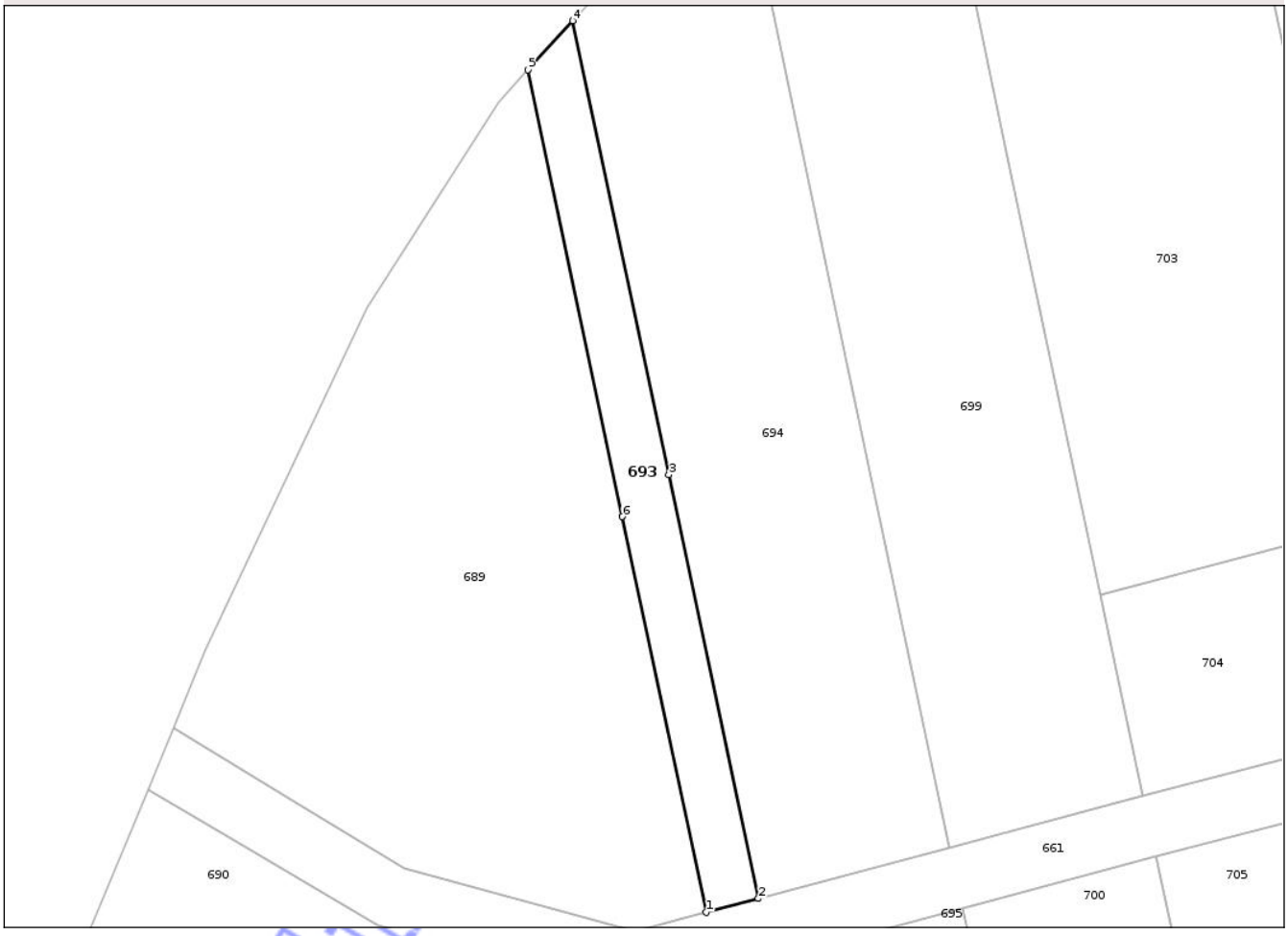

Date referitoare la teren

Crt	Categorie folosință	Intra vilan	Suprafaţa (mp)	Tarla	Parcelă	Nr. topo	Observaţii / Referinţe
1	faneata	DA	105	70	1066/8	-	
2	faneata	NU	95	70	1066/8	-	

Lungime Segmente

1) Valorile lungimilor segmentelor sunt obţinute din proiecţie în plan.

Punct început	X / Y	Punct sfârşit	X / Y	Lungime segment (** (m)
1	602.106,107 713.414,788	2	602.109,503 713.415,689	3.513
2	602.109,503 713.415,689	3	602.103,687 713.443,138	28.058
3	602.103,687 713.443,138	4	602.097,447 713.472,585	30.101
4	602.097,447 713.472,585	5	602.094,534 713.469,403	4.314

Document care conține date cu caracter personal, protejat de prevederile Regulamentului (UE) nr. 679/2016 și Legii 190/2018

Punct început	X / Y	Punct sfârşit	X / Y	Lungime segment (** (m)
5	602.094,534 713.469,403	6	602.100,672 713.440,437	29.609
6	602.100,672 713.440,437	1	602.106,107 713.414,788	26.219

** Lungimile segmentelor sunt determinate în planul de proiecţie Stereo 70 şi sunt rotunjite la 1 milimetru.
*** Distanţa dintre puncte este formată din segmente cumulate ce sunt mai mici decât valoarea 1 milimetru.

Neutilizabil în circuitul civil

DATE DESPRE IMOBILUL NR. 694

Oficiul de Cadastru şi Publicitate Imobiliară BOTOSANI
Biroul de Cadastru şi Publicitate Imobiliară Dorohoi

A. Partea I. Descrierea imobilului

TEREN Necunoscut

Adresa: Loc. Horlaceni, Jud. Botosani

Nr. Crt	Nr cadastral Nr. topografic	Suprafaţa* (mp)	Observaţii / Referinţe
A1		795	Sector cadastral:86 Teren neimprejmuit; Conform titlului de proprietate, imobilul este situat in pc 1068/8 .Diferenta de suprafata se afla la ID nr. 695 - sector 86 si ID nr. 696, 697 - sector 97.

B. Partea II. Proprietari şi acte

Inscrieri privitoare la dreptul de proprietate şi alte drepturi reale		Referinţe
/		
Act Notarial nr. 414, din 01/08/2025 emis de BIN IFTIME EMANUELA;		
B1	Intabulare, drept de PROPRIETATE, dobandit prin Conventie, cota actuala 1/1, cota initiala 1/1	A1
	1) **ŢUCA ADELA**, bun propriu	

C. Partea III. SARCINI .

Inscrieri privind dezmembramintele dreptului de proprietate, drepturi reale de garanţie şi sarcini	Referinţe
NU SUNT	

Neutilizabil în circuitul civil

Anexa Nr. 1 La Partea I

Teren

Nr cadastral	Suprafaţa (mp)*	Observaţii / Referinţe
	795	Conform titlului de proprietate, imobilul este situat in pc 1068/8 .Diferenta de suprafata se afla la ID nr. 695 - sector 86 si ID nr. 696, 697 - sector 97.

* Suprafaţa este determinată in planul de proiecţie Stereo 70.

DETALII LINIARE IMOBIL

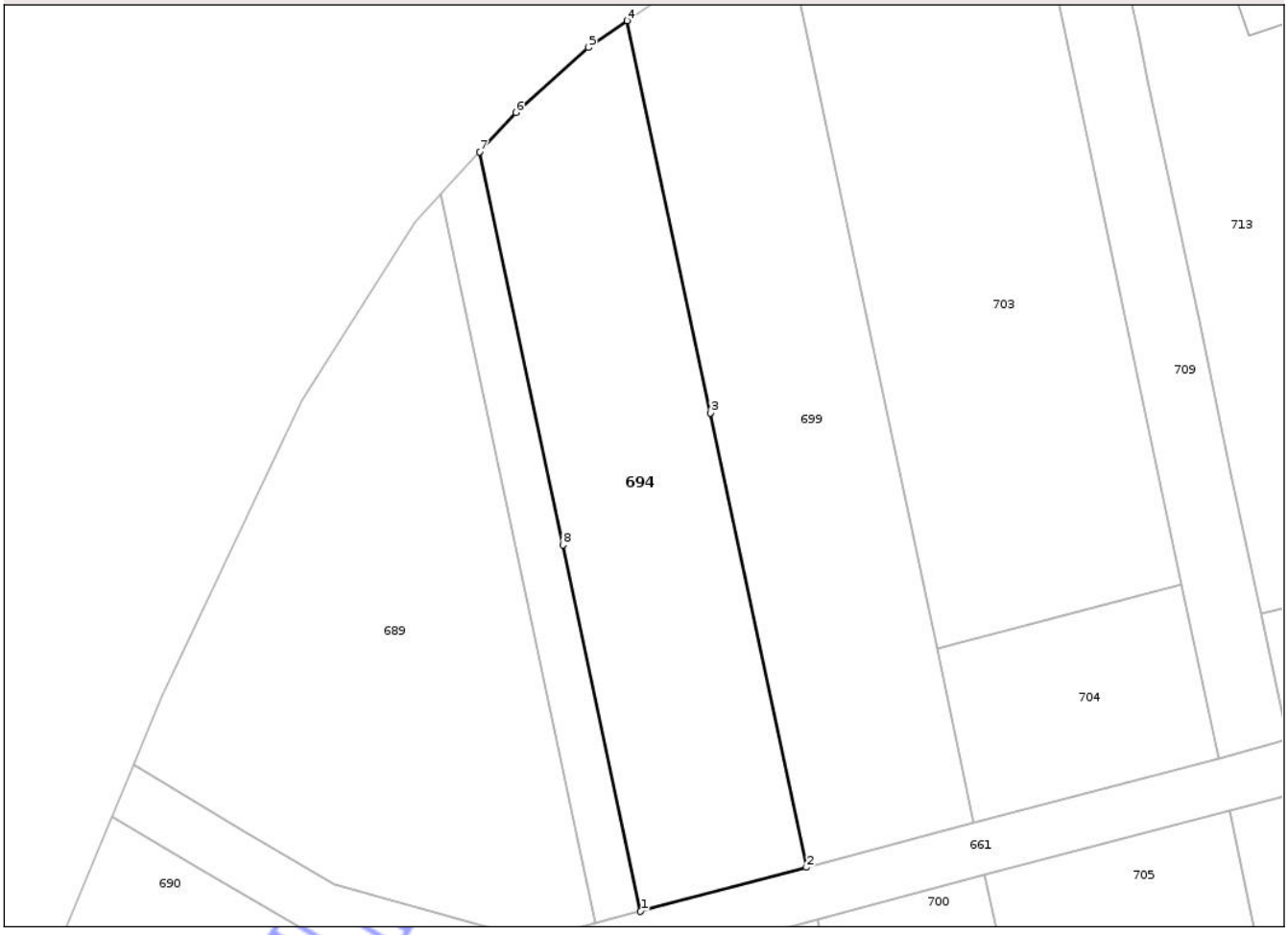

Date referitoare la teren

Crt	Categorie folosință	Intra vilan	Suprafaţa (mp)	Tarla	Parcelă	Nr. topo	Observaţii / Referinţe
1	faneata	DA	391	70	1066	-	
2	faneata	NU	404	70	1066	-	

Lungime Segmente
1) Valorile lungimilor segmentelor sunt obţinute din proiecţie în plan.

Punct început	X / Y	Punct sfârşit	X / Y	Lungime segment (** (m)
1	602.109,503 713.415,689	2	602.121,938 713.418,987	12.865
2	602.121,938 713.418,987	3	602.114,723 713.453,026	34.795
3	602.114,723 713.453,026	4	602.108,493 713.482,416	30.043
4	602.108,493 713.482,416	5	602.105,588 713.480,398	3.537

Document care conține date cu caracter personal, protejat de prevederile Regulamentului (UE) nr. 679/2016 și Legii 190/2018

Punct început	X / Y	Punct sfârşit	X / Y	Lungime segment (** (m)
5	602.105,588 713.480,398	6	602.100,155 713.475,542	7.287
6	602.100,155 713.475,542	7	602.097,447 713.472,585	4.01
7	602.097,447 713.472,585	8	602.103,687 713.443,138	30.101
8	602.103,687 713.443,138	1	602.109,503 713.415,689	28.058

** Lungimile segmentelor sunt determinate în planul de proiecţie Stereo 70 şi sunt rotunjite la 1 milimetru.
*** Distanţa dintre puncte este formată din segmente cumulate ce sunt mai mici decât valoarea 1 milimetru.

Neutilizabil în circuitul civil

DATE DESPRE IMOBILUL NR. 695

Oficiul de Cadastru şi Publicitate Imobiliară BOTOSANI
Biroul de Cadastru şi Publicitate Imobiliară Dorohoi

A. Partea I. Descrierea imobilului

TEREN Extravilan

Adresa: Jud. Botosani

Nr. Crt	Nr cadastral Nr. topografic	Suprafaţa* (mp)	Observaţii / Referinţe
A1	51992	3.406	Sector cadastral:86 Teren neimprejmuit; Diferenta de suprafata se afla la ID nr. 694 - sector 86 si ID nr. 696, 697 - sector 97.

B. Partea II. Proprietari şi acte

Inscrieri privitoare la dreptul de proprietate şi alte drepturi reale		Referinţe
30428 / 04/08/2025		
Act Notarial nr. 414, din 01/08/2025 emis de BIN IFTIME EMANUELA;		
B3	Intabulare, drept de PROPRIETATE, dobandit prin Conventie, cota actuala 1/1, cota initiala 1/1	A1
	1) **ŢUCA ADELA**, bun propriu	

C. Partea III. SARCINI .

Inscrieri privind dezmembramintele dreptului de proprietate, drepturi reale de garanţie şi sarcini	Referinţe
NU SUNT	

Neutilizabil în circuitul civil

Anexa Nr. 1 La Partea I

Teren

Nr cadastral	Suprafaţa (mp)*	Observaţii / Referinţe
51992	3.406	Diferenta de suprafata se afla la ID nr. 694 - sector 86 si ID nr. 696, 697 - sector 97.

* Suprafaţa este determinată in planul de proiecţie Stereo 70.

DETALII LINIARE IMOBIL

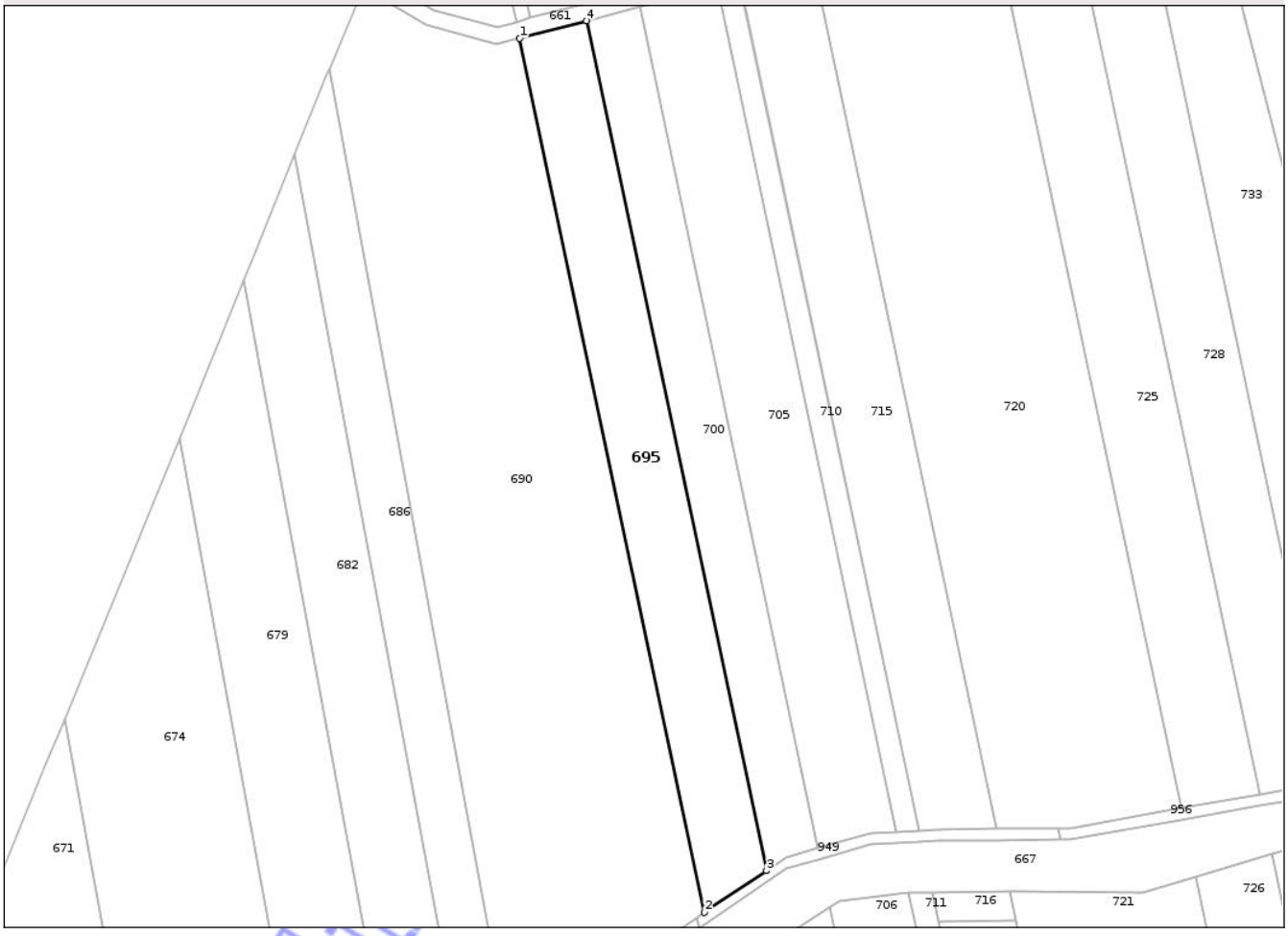

Date referitoare la teren

Crt	Categorie folosinţă	Intra vilan	Suprafaţa (mp)	Tarla	Parcelă	Nr. topo	Observaţii / Referinţe
1	arabil	NU	3.406	70	1068/8	-	

Lungime Segmente
1) Valorile lungimilor segmentelor sunt obţinute din proiecţie în plan.

Punct început	X / Y	Punct sfârşit	X / Y	Lungime segment (** (m)
1	602.106,937 713.410,87	2	602.150,712 713.204,274	211.183
2	602.150,712 713.204,274	3	602.165,339 713.214,129	17.637
3	602.165,339 713.214,129	4	602.122,763 713.415,068	205.4
4	602.122,763 713.415,068	1	602.106,937 713.410,87	16.373

**** Lungimile segmentelor sunt determinate în planul de proiecţie Stereo 70 şi sunt rotunjite la 1 milimetru.**

Document care conține date cu caracter personal, protejat de prevederile Regulamentului (UE) nr. 679/2016 și Legii 190/2018

***** Distanţa dintre puncte este formată din segmente cumulate ce sunt mai mici decât valoarea 1 milimetru.**

Neutilizabil în circuitul civil

DATE DESPRE IMOBILUL NR. 699

Oficiul de Cadastru şi Publicitate Imobiliară BOTOSANI
Biroul de Cadastru şi Publicitate Imobiliară Dorohoi

A. Partea I. Descrierea imobilului

TEREN Necunoscut

Adresa: Loc. Horlaceni, Jud. Botosani

Nr. Crt	Nr cadastral Nr. topografic	Suprafaţa* (mp)	Observaţii / Referinţe
A1		870	Sector cadastral:86 Teren neimprejmuit; Conform titlului de proprietate, imobilul este situat in pc 1062/17 .Diferenta de suprafata se afla la ID nr. 700 - sector 86 si ID nr. 701, 702 - sector 97.

B. Partea II. Proprietari şi acte

Inscrieri privitoare la dreptul de proprietate şi alte drepturi reale		Referinţe
/		
Act Administrativ nr. 136860, din 25/08/2003 emis de Comisia Judeteana Botosani;		
B1	Intabulare, drept de PROPRIETATE, dobandit prin Reconstituire, cota actuala 1/1	A1
	1) **MUNTEANU DUMITRU**, Lipsa CNP, bun propriu. DEFUNCT:Da	

C. Partea III. SARCINI .

Inscrieri privind dezmembramintele dreptului de proprietate, drepturi reale de garanţie şi sarcini	Referinţe
NU SUNT	

Neutilizabil în circuitul civil

Anexa Nr. 1 La Partea I

Teren

Nr cadastral	Suprafaţa (mp)*	Observaţii / Referinţe
	870	Conform titlului de proprietate, imobilul este situat in pc 1062/17 .Diferenta de suprafata se afla la ID nr. 700 - sector 86 si ID nr. 701, 702 - sector 97.

* Suprafaţa este determinată in planul de proiecţie Stereo 70.

DETALII LINIARE IMOBIL

Date referitoare la teren

Crt	Categorie folosință	Intra vilan	Suprafaţa (mp)	Tarla	Parcelă	Nr. topo	Observaţii / Referinţe
1	faneata	DA	375	70	1066	-	
2	faneata	NU	495	70	1066	-	

Lungime Segmente
1) Valorile lungimilor segmentelor sunt obţinute din proiecţie în plan.

Punct început	X / Y	Punct sfârşit	X / Y	Lungime segment (** (m)
1	602.121,938 713.418,987	2	602.134,482 713.422,314	12.978
2	602.134,482 713.422,314	3	602.131,717 713.435,363	13.339
3	602.131,717 713.435,363	4	602.125,86 713.463,005	28.256
4	602.125,86 713.463,005	5	602.120,168 713.489,871	27.462

Document care conține date cu caracter personal, protejat de prevederile Regulamentului (UE) nr. 679/2016 și Legii 190/2018

Punct început	X / Y	Punct sfârşit	X / Y	Lungime segment (** (m)
5	602.120,168 713.489,871	6	602.115,649 713.487,39	5.155
6	602.115,649 713.487,39	7	602.108,493 713.482,416	8.715
7	602.108,493 713.482,416	8	602.114,723 713.453,026	30.043
8	602.114,723 713.453,026	1	602.121,938 713.418,987	34.795

** Lungimile segmentelor sunt determinate în planul de proiecţie Stereo 70 şi sunt rotunjite la 1 milimetru.
*** Distanţa dintre puncte este formată din segmente cumulate ce sunt mai mici decât valoarea 1 milimetru.

Neutilizabil în circuitul civil

DATE DESPRE IMOBILUL NR. 700

Oficiul de Cadastru şi Publicitate Imobiliară BOTOSANI
Biroul de Cadastru şi Publicitate Imobiliară Dorohoi

A. Partea I. Descrierea imobilului

TEREN Extravilan

Adresa: Jud. Botosani

Nr. Crt	Nr cadastral Nr. topografic	Suprafaţa* (mp)	Observaţii / Referinţe
A1		2.644	Sector cadastral:86 Teren neimprejmuit; Conform titlului de proprietate, imobilul este situat in pc 1062/17 .Diferenta de suprafata se afla la ID nr. 699 - sector 86 si ID nr. 701, 702 - sector 97.

B. Partea II. Proprietari şi acte

Inscrieri privitoare la dreptul de proprietate şi alte drepturi reale		Referinţe
/		
Act Administrativ nr. 136860, din 25/08/2003 emis de Comisia Judeteana Botosani;		
B1	Intabulare, drept de PROPRIETATE, dobandit prin Reconstituire, cota actuala 1/1	A1
	1) **MUNTEANU DUMITRU**, Lipsa CNP, bun propriu. DEFUNCT:Da	

C. Partea III. SARCINI .

Inscrieri privind dezmembramintele dreptului de proprietate, drepturi reale de garanţie şi sarcini	Referinţe
NU SUNT	

Neutilizabil în circuitul civil

Anexa Nr. 1 La Partea I

Teren

Nr cadastral	Suprafaţa (mp)*	Observaţii / Referinţe
	2.644	Conform titlului de proprietate, imobilul este situat in pc 1062/17 .Diferenta de suprafata se afla la ID nr. 699 - sector 86 si ID nr. 701, 702 - sector 97.

* Suprafaţa este determinată in planul de proiecţie Stereo 70.

DETALII LINIARE IMOBIL

Date referitoare la teren

Crt	Categorie folosință	Intra vilan	Suprafaţa (mp)	Tarla	Parcelă	Nr. topo	Observaţii / Referinţe
1	arabil	NU	2.644	70	1068	-	

Lungime Segmente
1) Valorile lungimilor segmentelor sunt obţinute din proiecţie în plan.

Punct început	X / Y	Punct sfârşit	X / Y	Lungime segment (** (m)
1	602.165,339 713.214,129	2	602.170,016 713.217,279	5.639
2	602.170,016 713.217,279	3	602.177,477 713.219,401	7.757
3	602.177,477 713.219,401	4	602.135,312 713.418,396	203.413
4	602.135,312 713.418,396	5	602.122,763 713.415,068	12.983
5	602.122,763 713.415,068	1	602.165,339 713.214,129	205.4

Document care conține date cu caracter personal, protejat de prevederile Regulamentului (UE) nr. 679/2016 și Legii 190/2018

**** Lungimile segmentelor sunt determinate în planul de proiecţie Stereo 70 şi sunt rotunjite la 1 milimetru.**
***** Distanţa dintre puncte este formată din segmente cumulate ce sunt mai mici decât valoarea 1 milimetru.**

Neutilizabil în circuitul civil

DATE DESPRE IMOBILUL NR. 703

Oficiul de Cadastru şi Publicitate Imobiliară BOTOSANI
Biroul de Cadastru şi Publicitate Imobiliară Dorohoi

A. Partea I. Descrierea imobilului

TEREN Necunoscut

Adresa: Loc. Horlaceni, Jud. Botosani

Nr. Crt	Nr cadastral Nr. topografic	Suprafaţa* (mp)	Observaţii / Referinţe
A1	50904	1.100	Sector cadastral:86 Teren neimprejmuit;

B. Partea II. Proprietari şi acte

Inscrieri privitoare la dreptul de proprietate şi alte drepturi reale		Referinţe
17626 / 12/06/2024		
Act Notarial nr. 1005, din 07/06/2024 emis de BIN 'Amarie I. Ioan' Dorohoi;		
B2	Intabulare, drept de PROPRIETATE, dobandit prin Conventie, cota actuala 1/1, cota initiala 1/1	A1
	1) **ROTARIU GHEORGHE-CIPRIAN**, căsătorit cu 2) **ROTARIU ANDREEA-PETRONELA**, bun comun	

C. Partea III. SARCINI .

Inscrieri privind dezmembramintele dreptului de proprietate, drepturi reale de garanţie şi sarcini	Referinţe
NU SUNT	

Neutilizabil în circuitul civil

Anexa Nr. 1 La Partea I

Teren

Nr cadastral	Suprafaţa (mp)*	Observaţii / Referinţe
50904	1.100	

* Suprafaţa este determinată in planul de proiecţie Stereo 70.

DETALII LINIARE IMOBIL

Date referitoare la teren

Crt	Categorie folosință	Intra vilan	Suprafaţa (mp)	Tarla	Parcelă	Nr. topo	Observaţii / Referinţe
1	faneata	DA	471	70	1066/24	-	
2	faneata	NU	629	70	1066/24	-	

Lungime Segmente

1) Valorile lungimilor segmentelor sunt obţinute din proiecţie în plan.

Punct început	X / Y	Punct sfârşit	X / Y	Lungime segment (** (m)
1	602.131,717 713.435,363	2	602.150,044 713.440,208	18.957
2	602.150,044 713.440,208	3	602.142,126 713.477,578	38.2
3	602.142,126 713.477,578	4	602.137,505 713.499,389	22.295
4	602.137,505 713.499,389	5	602.120,168 713.489,871	19.778

Document care conține date cu caracter personal, protejat de prevederile Regulamentului (UE) nr. 679/2016 și Legii 190/2018

Punct început	X / Y	Punct sfârşit	X / Y	Lungime segment (** (m)
5	602.120,168 713.489,871	6	602.125,86 713.463,005	27.462
6	602.125,86 713.463,005	1	602.131,717 713.435,363	28.256

** Lungimile segmentelor sunt determinate în planul de proiecţie Stereo 70 şi sunt rotunjite la 1 milimetru.
*** Distanţa dintre puncte este formată din segmente cumulate ce sunt mai mici decât valoarea 1 milimetru.

Neutilizabil în circuitul civil

DATE DESPRE IMOBILUL NR. 704

Oficiul de Cadastru şi Publicitate Imobiliară BOTOSANI
Biroul de Cadastru şi Publicitate Imobiliară Dorohoi

A. Partea I. Descrierea imobilului

TEREN Extravilan

Adresa: Jud. Botosani

Nr. Crt	Nr cadastral Nr. topografic	Suprafaţa* (mp)	Observaţii / Referinţe
A1		252	Sector cadastral:86 Teren neimprejmuit; Conform titlului de proprietate, imobilul este situat in pc 1068/24 .Diferenta de suprafata se afla la ID nr. 705 - sector 86 si ID nr. 706 - sector 97.

B. Partea II. Proprietari şi acte

Inscrieri privitoare la dreptul de proprietate şi alte drepturi reale		Referinţe
/		
Act Notarial nr. 1005, din 07/06/2024 emis de BIN ”Amarie I. Ioan” Dorohoi;		
B1	Intabulare, drept de PROPRIETATE, dobandit prin Conventie, cota actuala 1/1, cota initiala 1/1	A1
	1) **ROTARIU GHEORGHE-CIPRIAN**, căsătorit cu 2) **ROTARIU ANDREEA-PETRONELA**, bun comun	

C. Partea III. SARCINI .

Inscrieri privind dezmembramintele dreptului de proprietate, drepturi reale de garanţie şi sarcini	Referinţe
NU SUNT	

Neutilizabil în circuitul civil

Anexa Nr. 1 La Partea I

Teren

Nr cadastral	Suprafaţa (mp)*	Observaţii / Referinţe
	252	Conform titlului de proprietate, imobilul este situat in pc 1068/24 .Diferenta de suprafata se afla la ID nr. 705 - sector 86 si ID nr. 706 - sector 97.

* Suprafaţa este determinată in planul de proiecţie Stereo 70.

DETALII LINIARE IMOBIL

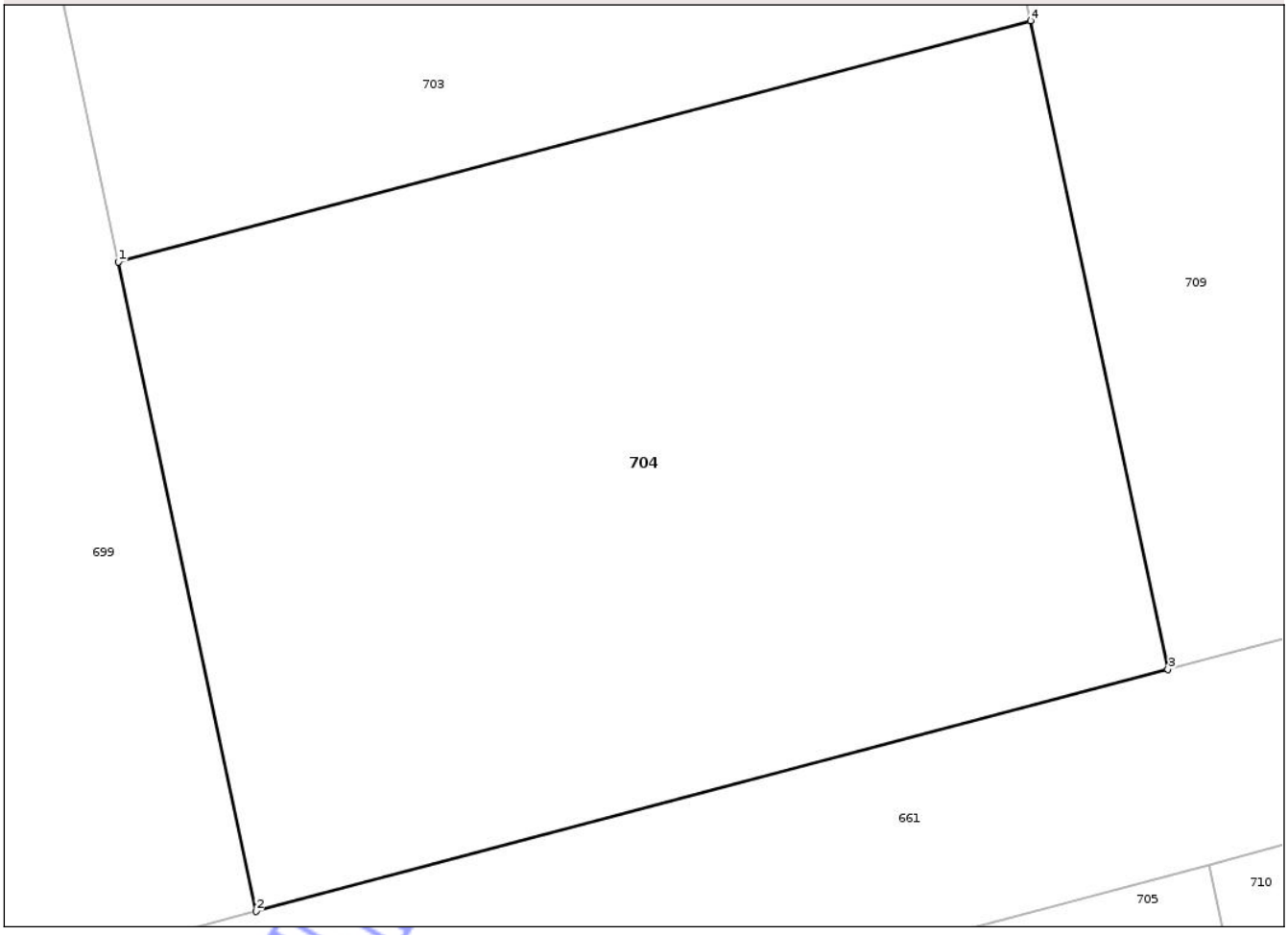

Date referitoare la teren

Crt	Categorie folosință	Intra vilan	Suprafaţa (mp)	Tarla	Parcelă	Nr. topo	Observaţii / Referinţe
1	faneata	NU	252	70	1066	-	

Lungime Segmente
1) Valorile lungimilor segmentelor sunt obţinute din proiecţie în plan.

Punct început	X / Y	Punct sfârşit	X / Y	Lungime segment (** (m)
1	602.131,717 713.435,363	2	602.134,482 713.422,314	13.339
2	602.134,482 713.422,314	3	602.152,806 713.427,175	18.958
3	602.152,806 713.427,175	4	602.150,044 713.440,208	13.322
4	602.150,044 713.440,208	1	602.131,717 713.435,363	18.957

Document care conține date cu caracter personal, protejat de prevederile Regulamentului (UE) nr. 679/2016 și Legii 190/2018

**** Lungimile segmentelor sunt determinate în planul de proiecţie Stereo 70 şi sunt rotunjite la 1 milimetru.**
***** Distanţa dintre puncte este formată din segmente cumulate ce sunt mai mici decât valoarea 1 milimetru.**

Neutilizabil în circuitul civil

DATE DESPRE IMOBILUL NR. 705

Oficiul de Cadastru şi Publicitate Imobiliară BOTOSANI
Biroul de Cadastru şi Publicitate Imobiliară Dorohoi

A. Partea I. Descrierea imobilului

TEREN Extravilan

Adresa: Jud. Botosani

Nr. Crt	Nr cadastral Nr. topografic	Suprafaţa* (mp)	Observaţii / Referinţe
A1	50905	3.852	Sector cadastral:86 Teren neimprejmuit; Diferenta de suprafata se afla la ID nr. 704 - sector 86 si ID nr. 706 - sector 97.

B. Partea II. Proprietari şi acte

Inscrieri privitoare la dreptul de proprietate şi alte drepturi reale		Referinţe
17631 / 12/06/2024		
Act Notarial nr. 1005, din 07/06/2024 emis de BIN "Amarie I. Ioan" Dorohoi;		
B2	Intabulare, drept de PROPRIETATE, dobandit prin Conventie, cota actuala 1/1, cota initiala 1/1	A1
	1) **ROTARIU GHEORGHE-CIPRIAN**, căsătorit cu 2) **ROTARIU ANDREEA-PETRONELA**, bun comun	

C. Partea III. SARCINI .

Inscrieri privind dezmembramintele dreptului de proprietate, drepturi reale de garanţie şi sarcini	Referinţe
NU SUNT	

Neutilizabil în circuitul civil

Anexa Nr. 1 La Partea I

Teren

Nr cadastral	Suprafaţa (mp)*	Observaţii / Referinţe
50905	3.852	Diferenta de suprafata se afla la ID nr. 704 - sector 86 si ID nr. 706 - sector 97.

* Suprafaţa este determinată in planul de proiecţie Stereo 70.

DETALII LINIARE IMOBIL

Date referitoare la teren

Crt	Categorie folosinţă	Intra vilan	Suprafaţa (mp)	Tarla	Parcelă	Nr. topo	Observaţii / Referinţe
1	arabil	NU	3.852	70	1068/24	-	

Lungime Segmente
1) Valorile lungimilor segmentelor sunt obţinute din proiecţie în plan.

Punct început	X / Y	Punct sfârşit	X / Y	Lungime segment (** (m)
1	602.153,636 713.423,257	2	602.135,312 713.418,396	18.958
2	602.135,312 713.418,396	3	602.177,477 713.219,401	203.413
3	602.177,477 713.219,401	4	602.190,102 713.222,992	13.126
4	602.190,102 713.222,992	5	602.196,001 713.223,316	5.908
5	602.196,001 713.223,316	1	602.153,636 713.423,257	204.38

Document care conține date cu caracter personal, protejat de prevederile Regulamentului (UE) nr. 679/2016 și Legii 190/2018

**** Lungimile segmentelor sunt determinate în planul de proiecţie Stereo 70 şi sunt rotunjite la 1 milimetru.**
***** Distanţa dintre puncte este formată din segmente cumulate ce sunt mai mici decât valoarea 1 milimetru.**

Neutilizabil în circuitul civil

DATE DESPRE IMOBILUL NR. 709

Oficiul de Cadastru şi Publicitate Imobiliară BOTOSANI
Biroul de Cadastru şi Publicitate Imobiliară Dorohoi

A. Partea I. Descrierea imobilului

TEREN Necunoscut

Adresa: Loc. Horlaceni, Jud. Botosani

Nr. Crt	Nr cadastral Nr. topografic	Suprafaţa* (mp)	Observaţii / Referinţe
A1		399	Sector cadastral:86 Teren neimprejmuit; Conform titlului de proprietate, imobilul este situat in pc 1066/11, 1068/11, 1080/11 .Diferenta de suprafata se afla la ID nr. 710 - sector 86 si ID nr. 711, 712 - sector 97.

B. Partea II. Proprietari şi acte

Inscrieri privitoare la dreptul de proprietate şi alte drepturi reale		Referinţe
/		
Act Administrativ nr. 20531, din 07/01/1994 emis de Comisia Judeteana Botosani;		
B1	Intabulare, drept de PROPRIETATE, dobandit prin Reconstituire, cota actuala 1/1	A1
	1) **DRON GHEORGHE**, Lipsa CNP 2) **DRON OCTAV**, Lipsa CNP 3) **DRON TOADER**, Lipsa CNP 4) **MANOLEASA MARIA**, Lipsa CNP 5) **AILOAIE EUFROSINA**, Lipsa CNP 6) **BUICIUC ALEXANDRINA**, Lipsa CNP 7) **BUDEANU DIDINA**, Lipsa CNP, bun comun.	

C. Partea III. SARCINI .

Inscrieri privind dezmembramintele dreptului de proprietate, drepturi reale de garanţie şi sarcini	Referinţe
NU SUNT	

Neutilizabil în circuitul civil

Anexa Nr. 1 La Partea I

Teren

Nr cadastral	Suprafaţa (mp)*	Observaţii / Referinţe
	399	Conform titlului de proprietate, imobilul este situat in pc 1066/11, 1068/11, 1080/11 .Diferenta de suprafata se afla la ID nr. 710 - sector 86 si ID nr. 711, 712 - sector 97.

* Suprafaţa este determinată in planul de proiecţie Stereo 70.

DETALII LINIARE IMOBIL

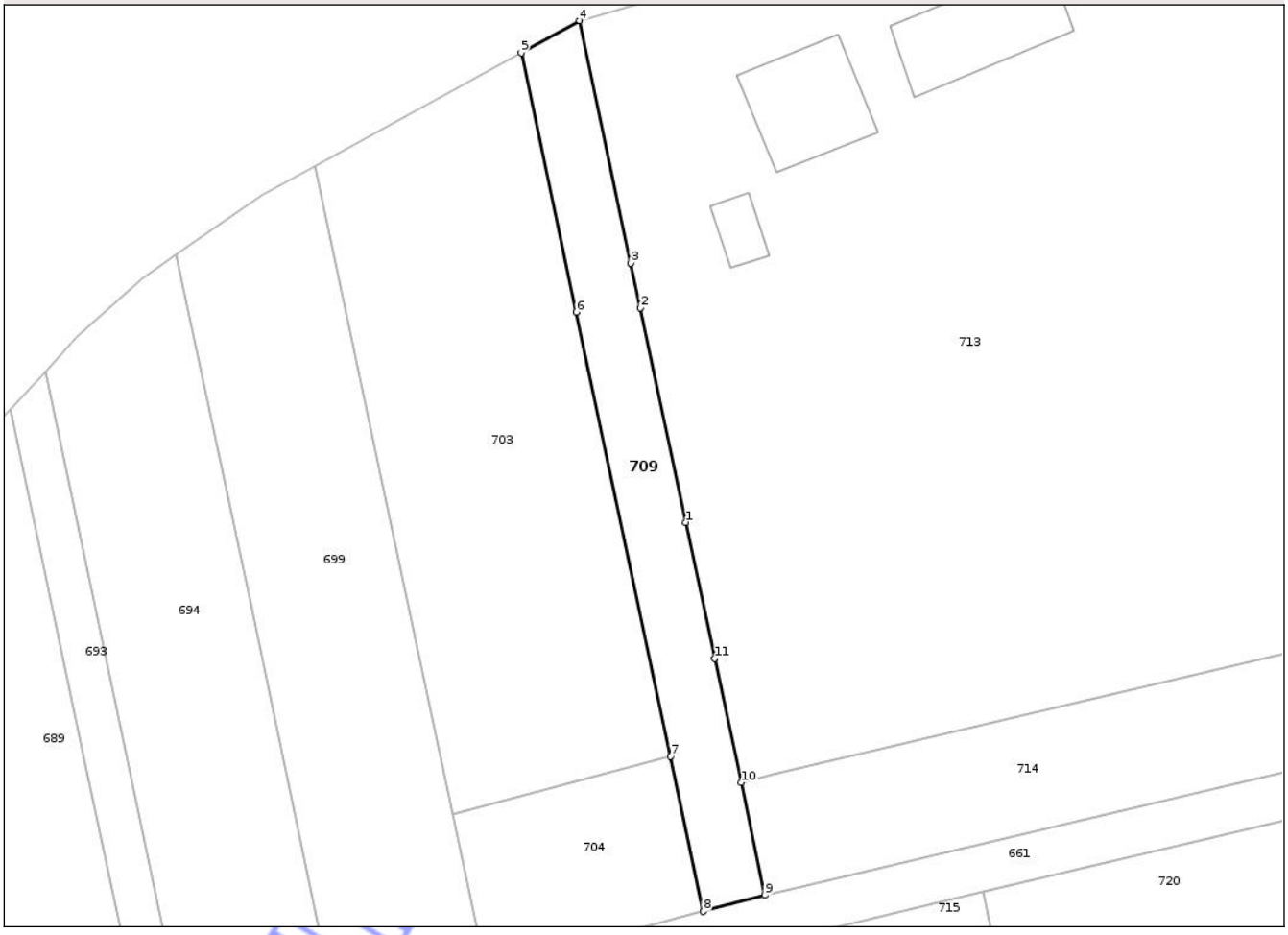

Date referitoare la teren

Crt	Categorie folosință	Intra vilan	Suprafaţa (mp)	Tarla	Parcelă	Nr. topo	Observaţii / Referinţe
1	faneata	DA	115	70	1066/11	-	
2	faneata	NU	284	70	1066/11	-	

Lungime Segmente
1) Valorile lungimilor segmentelor sunt obţinute din proiecţie în plan.

Punct început	X / Y	Punct sfârşit	X / Y	Lungime segment (** (m)
1	602.151,351 713.459,889	2	602.147,526 713.477,94	18.452
2	602.147,526 713.477,94	3	602.146,729 713.481,702	3.845
3	602.146,729 713.481,702	4	602.142,41 713.502,083	20.834
4	602.142,41 713.502,083	5	602.137,505 713.499,389	5.596

Document care conține date cu caracter personal, protejat de prevederile Regulamentului (UE) nr. 679/2016 și Legii 190/2018

Punct început	X / Y	Punct sfârşit	X / Y	Lungime segment (** (m)
5	602.137,505 713.499,389	6	602.142,126 713.477,578	22.295
6	602.142,126 713.477,578	7	602.150,044 713.440,208	38.2
7	602.150,044 713.440,208	8	602.152,806 713.427,175	13.322
8	602.152,806 713.427,175	9	602.157,991 713.428,55	5.364
9	602.157,991 713.428,55	10	602.155,986 713.438,012	9.672
10	602.155,986 713.438,012	11	602.153,772 713.448,46	10.68
11	602.153,772 713.448,46	1	602.151,351 713.459,889	11.683

** Lungimile segmentelor sunt determinate în planul de proiecţie Stereo 70 şi sunt rotunjite la 1 milimetru.
*** Distanţa dintre puncte este formată din segmente cumulate ce sunt mai mici decât valoarea 1 milimetru.

Neutilizabil în circuitul civil

DATE DESPRE IMOBILUL NR. 710

Oficiul de Cadastru şi Publicitate Imobiliară BOTOSANI
Biroul de Cadastru şi Publicitate Imobiliară Dorohoi

A. Partea I. Descrierea imobilului

TEREN Extravilan

Adresa: Jud. Botosani

Nr. Crt	Nr cadastral Nr. topografic	Suprafaţa* (mp)	Observaţii / Referinţe
A1		1.098	Sector cadastral:86 Teren neimprejmuit; Conform titlului de proprietate, imobilul este situat in pc 1066/11, 1068/11, 1080/11 .Diferenta de suprafata se afla la ID nr. 709 - sector 86 si ID nr. 711, 712 - sector 97.

B. Partea II. Proprietari şi acte

Inscrieri privitoare la dreptul de proprietate şi alte drepturi reale		Referinţe
/		
Act Administrativ nr. 20531, din 07/01/1994 emis de Comisia Judeteana Botosani;		
B1	Intabulare, drept de PROPRIETATE, dobandit prin Reconstituire, cota actuala 1/1	A1
	1) **DRON GHEORGHE**, Lipsa CNP 2) **DRON OCTAV**, Lipsa CNP 3) **DRON TOADER**, Lipsa CNP 4) **MANOLEASA MARIA**, Lipsa CNP 5) **AILOAIE EUFROSINA**, Lipsa CNP 6) **BUICIUC ALEXANDRINA**, Lipsa CNP 7) **BUDEANU DIDINA**, Lipsa CNP, bun comun.	

C. Partea III. SARCINI .

Inscrieri privind dezmembramintele dreptului de proprietate, drepturi reale de garanţie şi sarcini	Referinţe
NU SUNT	

Neutilizabil în circuitul civil

Anexa Nr. 1 La Partea I

Teren

Nr cadastral	Suprafaţa (mp)*	Observaţii / Referinţe
	1.098	Conform titlului de proprietate, imobilul este situat in pc 1066/11, 1068/11, 1080/11 .Diferenta de suprafata se afla la ID nr. 709 - sector 86 si ID nr. 711, 712 - sector 97.

* Suprafaţa este determinată in planul de proiecţie Stereo 70.

DETALII LINIARE IMOBIL

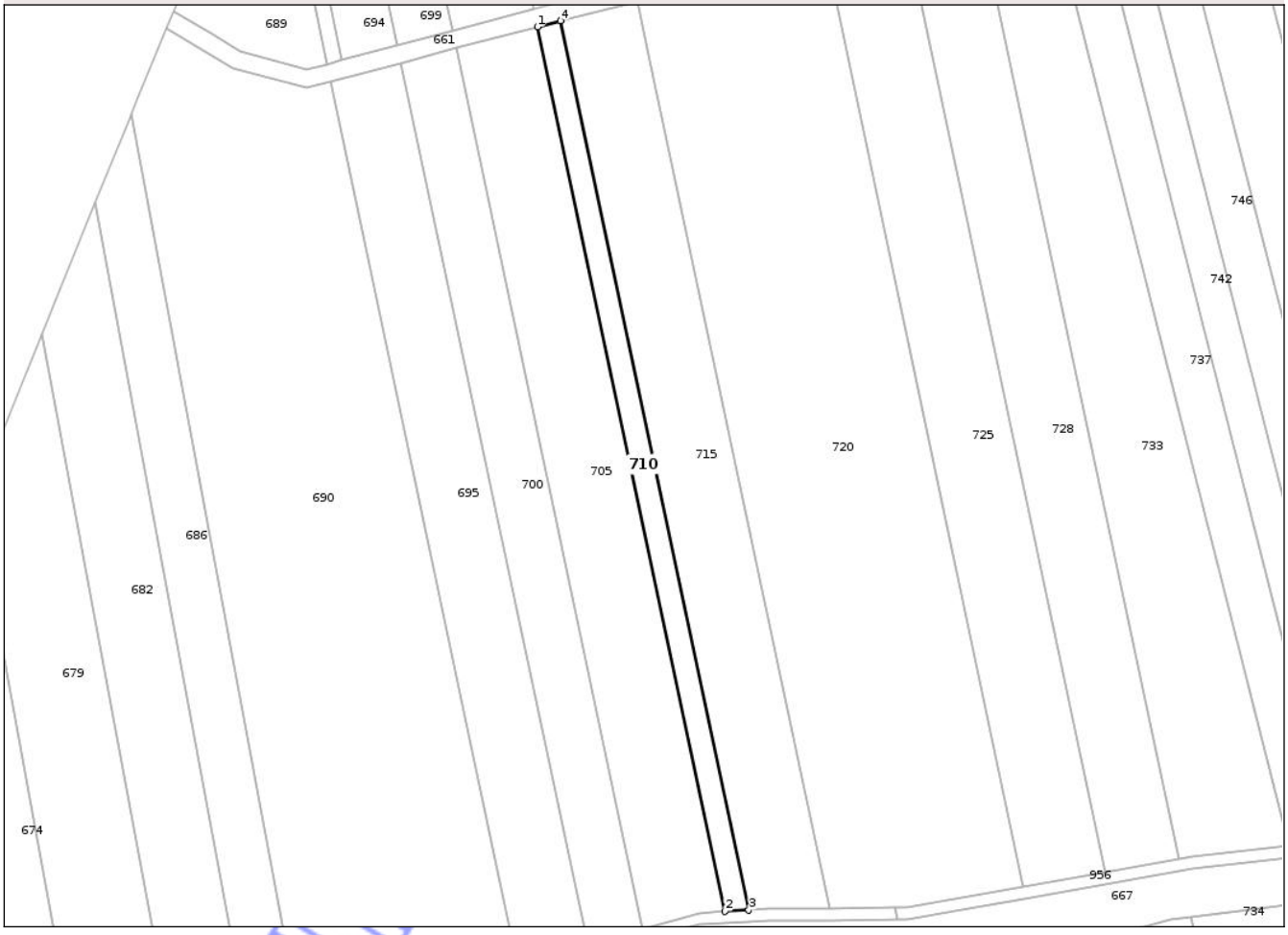

Date referitoare la teren

Crt	Categorie folosință	Intra vilan	Suprafaţa (mp)	Tarla	Parcelă	Nr. topo	Observaţii / Referinţe
1	arabil	NU	1.098	70	1068/11	-	

Lungime Segmente
1) Valorile lungimilor segmentelor sunt obţinute din proiecţie în plan.

Punct început	X / Y	Punct sfârşit	X / Y	Lungime segment (** (m)
1	602.153,636 713.423,257	2	602.196,001 713.223,316	204.38
2	602.196,001 713.223,316	3	602.201,414 713.223,613	5.421
3	602.201,414 713.223,613	4	602.158,821 713.424,632	205.482
4	602.158,821 713.424,632	1	602.153,636 713.423,257	5.364

Document care conține date cu caracter personal, protejat de prevederile Regulamentului (UE) nr. 679/2016 și Legii 190/2018

**** Lungimile segmentelor sunt determinate în planul de proiecţie Stereo 70 şi sunt rotunjite la 1 milimetru.**
***** Distanţa dintre puncte este formată din segmente cumulate ce sunt mai mici decât valoarea 1 milimetru.**

Neutilizabil în circuitul civil

DATE DESPRE IMOBILUL NR. 713

Oficiul de Cadastru şi Publicitate Imobiliară BOTOSANI
Biroul de Cadastru şi Publicitate Imobiliară Dorohoi

A. Partea I. Descrierea imobilului

TEREN Necunoscut

Adresa: Loc. Horlaceni, Jud. Botosani

Nr. Crt	Nr cadastral Nr. topografic	Suprafaţa* (mp)	Observaţii / Referinţe
A1	50315	4.323	Sector cadastral:86 Teren neimprejmuit;

Construcţii

Crt	Nr cadastral Nr. topografic	Adresa	Observaţii / Referinţe
A1.1	50315-C1	Loc. Horlaceni, Jud. Botosani	Nr. niveluri:1; S. construita la sol:81 mp; Nu detine certificat de performanta energetica.
A1.2	50315-C2	Loc. Horlaceni, Jud. Botosani	Nr. niveluri:1; S. construita la sol:92 mp; construita in anul 1959, din chirpici, acoperita cu tabla.
A1.3	50315-C3	Loc. Horlaceni, Jud. Botosani	Nr. niveluri:1; S. construita la sol:19 mp; Cotet de animale cu doua incaperi, construit in anul 1959, din chirpici, acoperit cu tabla.

B. Partea II. Proprietari şi acte

Inscrieri privitoare la dreptul de proprietate şi alte drepturi reale		Referinţe
7791 / 13/04/2016		
Act Notarial nr. 498, din 12/04/2016 emis de SPN TEODORESCU DORINA - PRICOP LUIZA;		
B5	Intabulare, drept de PROPRIETATE, dobandit prin Conventie, cota actuala 1/1, cota initiala 1/1	A1, A1.1, A1.2, A1.3
	1) **PORFIREANU CRISTIAN**, bun propriu	

C. Partea III. SARCINI .

Inscrieri privind dezmembramintele dreptului de proprietate, drepturi reale de garanţie şi sarcini	Referinţe
NU SUNT	

Neutilizabil în circuitul civil

Anexa Nr. 1 La Partea I

Teren

Nr cadastral	Suprafaţa (mp)*	Observaţii / Referinţe
50315	4.323	

* Suprafaţa este determinată in planul de proiecţie Stereo 70.

DETALII LINIARE IMOBIL

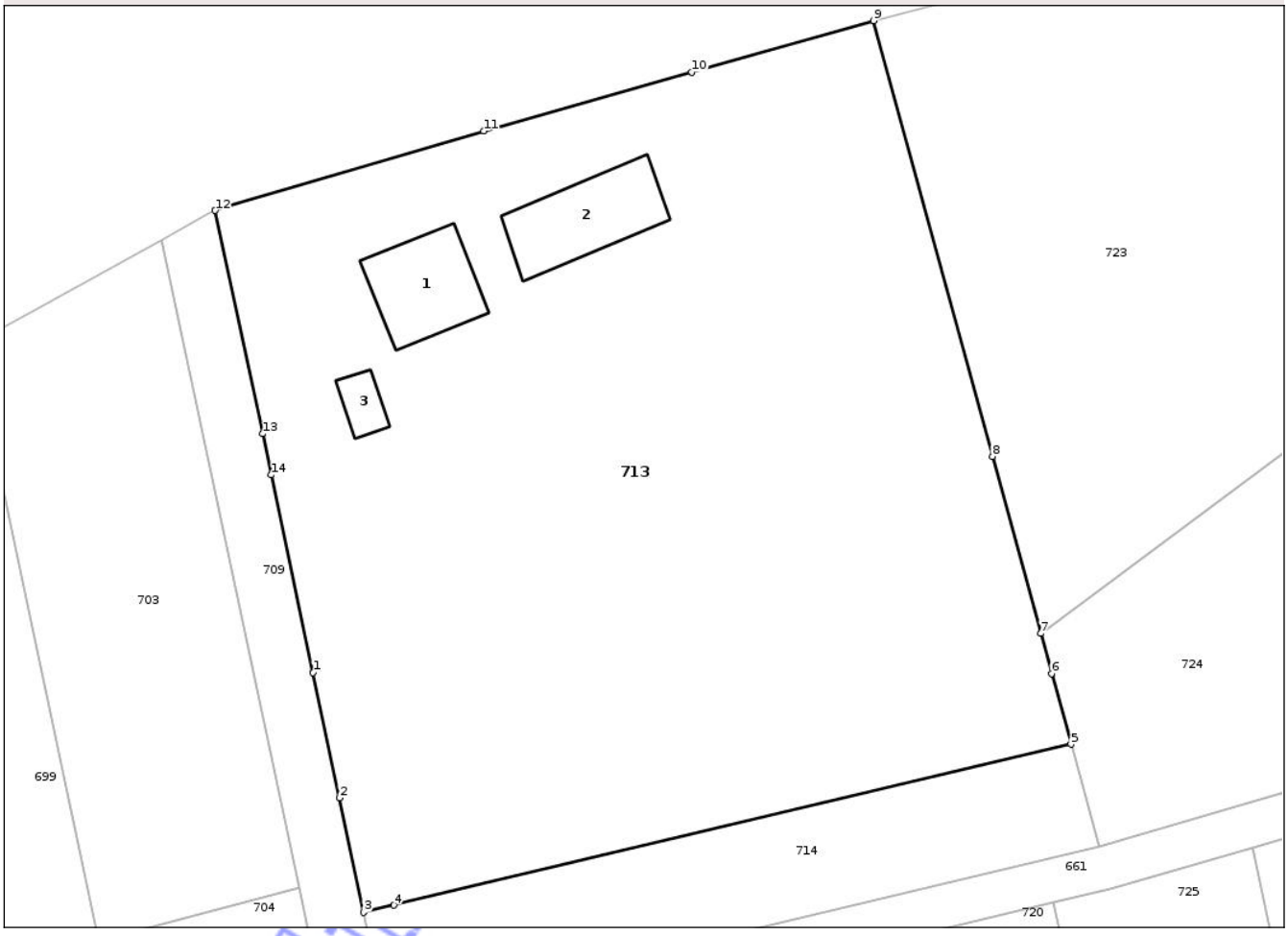

Date referitoare la teren

Crt	Categorie folosință	Intra vilan	Suprafaţa (mp)	Tarla	Parcelă	Nr. topo	Observaţii / Referinţe
1	curti constructii	DA	1.094	70	149	-	
2	arabil	DA	1.600	70	149	-	
3	faneata	DA	1.054	70	149	-	
4	faneata	DA	542	70	1066/12	-	
5	faneata	NU	33	70	1066/12	-	

Date referitoare la construcţii

Crt	Număr	Destinaţie construcţie	Supraf. (mp)	Situaţie juridică	Observaţii / Referinţe
A1.1	50315-C1	constructii de locuinte	81	Cu acte	Nr. niveluri:1; S. construita la sol:81 mp; Nu detine certificat de performanta energetica.
A1.2	50315-C2	constructii anexa	92	Cu acte	Nr. niveluri:1; S. construita la sol:92 mp; construita in anul 1959, din chirpici, acoperita cu tabla.
A1.3	50315-C3	constructii anexa	19	Cu acte	Nr. niveluri:1; S. construita la sol:19 mp; Cotet de animale cu doua incaperi, construit in anul 1959, din chirpici, acoperit cu tabla.

Document care conține date cu caracter personal, protejat de prevederile Regulamentului (UE) nr. 679/2016 și Legii 190/2018

Lungime Segmente
1) Valorile lungimilor segmentelor sunt obţinute din proiecţie în plan.

Punct început	X / Y	Punct sfârşit	X / Y	Lungime segment (** (m)
1	602.151,351 713.459,889	2	602.153,772 713.448,46	11.683
2	602.153,772 713.448,46	3	602.155,986 713.438,012	10.68
3	602.155,986 713.438,012	4	602.158,723 713.438,662	2.813
4	602.158,723 713.438,662	5	602.220,617 713.453,355	63.614
5	602.220,617 713.453,355	6	602.218,853 713.459,809	6.691
6	602.218,853 713.459,809	7	602.217,852 713.463,472	3.797
7	602.217,852 713.463,472	8	602.213,438 713.479,627	16.747
8	602.213,438 713.479,627	9	602.202,569 713.519,399	41.23
9	602.202,569 713.519,399	10	602.185,973 713.514,711	17.245
10	602.185,973 713.514,711	11	602.166,957 713.509,341	19.76
11	602.166,957 713.509,341	12	602.142,41 713.502,083	25.598
12	602.142,41 713.502,083	13	602.146,729 713.481,702	20.834
13	602.146,729 713.481,702	14	602.147,526 713.477,94	3.845
14	602.147,526 713.477,94	1	602.151,351 713.459,889	18.452

** Lungimile segmentelor sunt determinate în planul de proiecţie Stereo 70 şi sunt rotunjite la 1 milimetru.
*** Distanţa dintre puncte este formată din segmente cumulate ce sunt mai mici decât valoarea 1 milimetru.

Neutilizabil în circuitul civil

DATE DESPRE IMOBILUL NR. 714

Oficiul de Cadastru şi Publicitate Imobiliară BOTOSANI
Biroul de Cadastru şi Publicitate Imobiliară Dorohoi

A. Partea I. Descrierea imobilului

TEREN Necunoscut

Adresa: Loc. Horlaceni, Jud. Botosani

Nr. Crt	Nr cadastral Nr. topografic	Suprafaţa* (mp)	Observaţii / Referinţe
A1		645	Sector cadastral:86 Teren neimprejmuit; Conform titlului de proprietate, imobilul este situat in pc 1068/12 .Diferenta de suprafata se afla la ID nr. 715 - sector 86 si ID nr. 716 - sector 97.

B. Partea II. Proprietari şi acte

Inscrieri privitoare la dreptul de proprietate şi alte drepturi reale		Referinţe
/		
Act Notarial nr. 1556, din 25/08/2011 emis de BNPA „Teodorescu Dorina-Pricop Luiza' (Contract de vânzare–cumpărare);		
B1	Intabulare, drept de PROPRIETATE, dobandit prin Conventie, cota actuala 1/1, cota initiala 1/1	A1
	1) **PORFIREANU MIRELA-SIMONA**, bun propriu	

C. Partea III. SARCINI .

Inscrieri privind dezmembramintele dreptului de proprietate, drepturi reale de garanţie şi sarcini	Referinţe
NU SUNT	

Neutilizabil în circuitul civil

Anexa Nr. 1 La Partea I

Teren

Nr cadastral	Suprafaţa (mp)*	Observaţii / Referinţe
	645	Conform titlului de proprietate, imobilul este situat in pc 1068/12 .Diferenta de suprafata se afla la ID nr. 715 - sector 86 si ID nr. 716 - sector 97.

* Suprafaţa este determinată in planul de proiecţie Stereo 70.

DETALII LINIARE IMOBIL

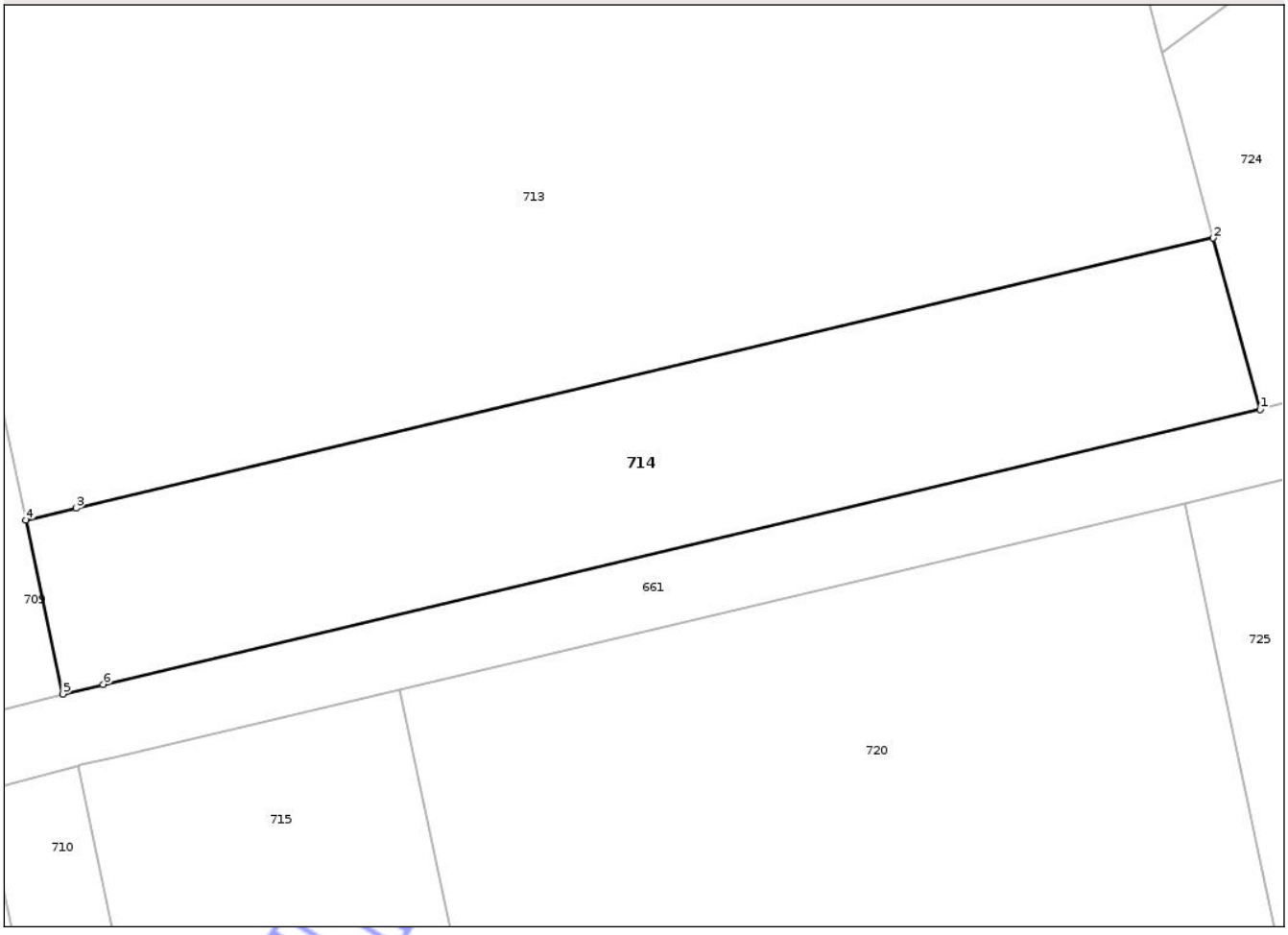

Date referitoare la teren

Crt	Categorie folosință	Intra vilan	Suprafaţa (mp)	Tarla	Parcelă	Nr. topo	Observaţii / Referinţe
1	faneata	DA	621	70	1066	-	
2	faneata	NU	24	70	1066	-	

Lungime Segmente
1) Valorile lungimilor segmentelor sunt obţinute din proiecţie în plan.

Punct început	X / Y	Punct sfârşit	X / Y	Lungime segment (** (m)
1	602.223,167 713.444,023	2	602.220,617 713.453,355	9.674
2	602.220,617 713.453,355	3	602.158,723 713.438,662	63.614
3	602.158,723 713.438,662	4	602.155,986 713.438,012	2.813
4	602.155,986 713.438,012	5	602.157,991 713.428,55	9.672

Document care conține date cu caracter personal, protejat de prevederile Regulamentului (UE) nr. 679/2016 și Legii 190/2018

Punct început	X / Y	Punct sfârşit	X / Y	Lungime segment (** (m)
5	602.157,991 713.428,55	6	602.160,183 713.429,07	2.253
6	602.160,183 713.429,07	1	602.223,167 713.444,023	64.735

** Lungimile segmentelor sunt determinate în planul de proiecţie Stereo 70 şi sunt rotunjite la 1 milimetru.
*** Distanţa dintre puncte este formată din segmente cumulate ce sunt mai mici decât valoarea 1 milimetru.

Neutilizabil în circuitul civil

DATE DESPRE IMOBILUL NR. 715

Oficiul de Cadastru şi Publicitate Imobiliară BOTOSANI
Biroul de Cadastru şi Publicitate Imobiliară Dorohoi

A. Partea I. Descrierea imobilului

TEREN Necunoscut

Adresa: Loc. Horlaceni, Jud. Botosani

Nr. Crt	Nr cadastral Nr. topografic	Suprafaţa* (mp)	Observaţii / Referinţe
A1	50310	3.727	Sector cadastral:86 Teren neimprejmuit; Diferenta de suprafata se afla la ID nr. 714 - sector 86 si ID nr. 716 - sector 97.

B. Partea II. Proprietari şi acte

Inscrieri privitoare la dreptul de proprietate şi alte drepturi reale		Referinţe
14879 / 26/08/2011		
Act Notarial nr. 1556, din 25/08/2011 emis de BNPA „Teodorescu Dorina-Pricop Luiza' (Contract de vânzare–cumpărare);		
B4	Intabulare, drept de PROPRIETATE, dobandit prin Conventie, cota actuala 1/1, cota initiala 1/1	A1
	1) **PORFIREANU MIRELA-SIMONA**, bun propriu	

C. Partea III. SARCINI .

Inscrieri privind dezmembramintele dreptului de proprietate, drepturi reale de garanţie şi sarcini	Referinţe
NU SUNT	

Neutilizabil în circuitul civil

Anexa Nr. 1 La Partea I

Teren

Nr cadastral	Suprafaţa (mp)*	Observaţii / Referinţe
50310	3.727	Diferenta de suprafata se afla la ID nr. 714 - sector 86 si ID nr. 716 - sector 97.

* Suprafaţa este determinată in planul de proiecţie Stereo 70.

DETALII LINIARE IMOBIL

Date referitoare la teren

Crt	Categorie folosință	Intra vilan	Suprafaţa (mp)	Tarla	Parcelă	Nr. topo	Observaţii / Referinţe
1	arabil	NU	3.519	70	1068/12	-	
2	arabil	DA	208	70	1068/12	-	

Lungime Segmente

1) Valorile lungimilor segmentelor sunt obţinute din proiecţie în plan.

Punct început	X / Y	Punct sfârşit	X / Y	Lungime segment (** (m)
1	602.201,414 713.223,613	2	602.205,675 713.223,846	4.267
2	602.205,675 713.223,846	3	602.219,71 713.223,976	14.036
3	602.219,71 713.223,976	4	602.178,81 713.417,007	197.316
4	602.178,81 713.417,007	5	602.176,313 713.428,789	12.044

Document care conține date cu caracter personal, protejat de prevederile Regulamentului (UE) nr. 679/2016 și Legii 190/2018

Punct început	X / Y	Punct sfârşit	X / Y	Lungime segment (** (m)
5	602.176,313 713.428,789	6	602.160,787 713.425,103	15.958
6	602.160,787 713.425,103	7	602.158,966 713.424,67	1.872
7	602.158,966 713.424,67	8	602.158,821 713.424,632	0.15
8	602.158,821 713.424,632	1	602.201,414 713.223,613	205.482

** Lungimile segmentelor sunt determinate în planul de proiecţie Stereo 70 şi sunt rotunjite la 1 milimetru.
*** Distanţa dintre puncte este formată din segmente cumulate ce sunt mai mici decât valoarea 1 milimetru.

Neutilizabil în circuitul civil

DATE DESPRE IMOBILUL NR. 720

Oficiul de Cadastru şi Publicitate Imobiliară BOTOSANI
Biroul de Cadastru şi Publicitate Imobiliară Dorohoi

A. Partea I. Descrierea imobilului

TEREN Necunoscut

Adresa: Loc. Horlaceni, Jud. Botosani

Nr. Crt	Nr cadastral Nr. topografic	Suprafaţa* (mp)	Observaţii / Referinţe
A1		9.350	Sector cadastral:86 Teren neimprejmuit; Conform titlului de proprietate, imobilul este situat in pc 1066/13, 1068/13, 1078/13, 1080/13 .Diferenta de suprafata se afla la ID nr. 721, 722 - sector 97.

B. Partea II. Proprietari şi acte

Inscrieri privitoare la dreptul de proprietate şi alte drepturi reale		Referinţe
/		
Act Administrativ nr. 33992, din 30/08/1994 emis de Comisia Judeteana Botosani;		
B1	Intabulare, drept de PROPRIETATE, dobandit prin Reconstituire, cota actuala 1/1	A1
	1) **POPESCU ELEONORA**, Lipsa CNP, bun propriu.	

C. Partea III. SARCINI .

Inscrieri privind dezmembramintele dreptului de proprietate, drepturi reale de garanţie şi sarcini	Referinţe
NU SUNT	

Neutilizabil în circuitul civil

Anexa Nr. 1 La Partea I

Teren

Nr cadastral	Suprafaţa (mp)*	Observaţii / Referinţe
	9.350	Conform titlului de proprietate, imobilul este situat in pc 1066/13, 1068/13, 1078/13, 1080/13 .Diferenta de suprafata se afla la ID nr. 721, 722 - sector 97.

* Suprafaţa este determinată in planul de proiecţie Stereo 70.

DETALII LINIARE IMOBIL

Date referitoare la teren

Crt	Categorie folosință	Intra vilan	Suprafaţa (mp)	Tarla	Parcelă	Nr. topo	Observaţii / Referinţe
1	arabil	NU	8.901	70	1068/13	-	
2	arabil	DA	449	70	1068/13	-	

Lungime Segmente
1) Valorile lungimilor segmentelor sunt obţinute din proiecţie în plan.

Punct început	X / Y	Punct sfârşit	X / Y	Lungime segment (** (m)
1	602.263,562 713.228,845	2	602.220,787 713.430,721	206.358
2	602.220,787 713.430,721	3	602.219,047 713.438,934	8.395
3	602.219,047 713.438,934	4	602.176,313 713.428,789	43.922
4	602.176,313 713.428,789	5	602.178,81 713.417,007	12.044

Document care conține date cu caracter personal, protejat de prevederile Regulamentului (UE) nr. 679/2016 și Legii 190/2018

Punct început	X / Y	Punct sfârşit	X / Y	Lungime segment (** (m)
5	602.178,81 713.417,007	6	602.219,71 713.223,976	197.316
6	602.219,71 713.223,976	7	602.234,35 713.224,11	14.641
7	602.234,35 713.224,11	8	602.237,113 713.224,136	2.763
8	602.237,113 713.224,136	1	602.263,562 713.228,845	26.865

** Lungimile segmentelor sunt determinate în planul de proiecţie Stereo 70 şi sunt rotunjite la 1 milimetru.
*** Distanţa dintre puncte este formată din segmente cumulate ce sunt mai mici decât valoarea 1 milimetru.

Neutilizabil în circuitul civil

DATE DESPRE IMOBILUL NR. 723

Oficiul de Cadastru şi Publicitate Imobiliară BOTOSANI
Biroul de Cadastru şi Publicitate Imobiliară Dorohoi

A. Partea I. Descrierea imobilului

TEREN Intravilan

Adresa: Loc. Horlaceni, Jud. Botosani

Nr. Crt	Nr cadastral Nr. topografic	Suprafaţa* (mp)	Observaţii / Referinţe
A1	51708	1.900	Sector cadastral:86 Teren neimprejmuit;

B. Partea II. Proprietari şi acte

Inscrieri privitoare la dreptul de proprietate şi alte drepturi reale		Referinţe
28057 / 04/11/2015		
Act Notarial nr. 1917, din 02/11/2015 emis de SPN TEODORESCU DORINA - PRICOP LUIZA;		
B3	Intabulare, drept de PROPRIETATE, dobandit prin Conventie, cota actuala 1/1, cota initiala 1/1	A1
	1) **PORFIREANU MIRELA-SIMONA**, bun propriu	

C. Partea III. SARCINI .

Inscrieri privind dezmembramintele dreptului de proprietate, drepturi reale de garanţie şi sarcini	Referinţe
NU SUNT	

Neutilizabil în circuitul civil

Anexa Nr. 1 La Partea I

Teren

Nr cadastral	Suprafaţa (mp)*	Observaţii / Referinţe
51708	1.900	

* Suprafaţa este determinată in planul de proiecţie Stereo 70.

DETALII LINIARE IMOBIL

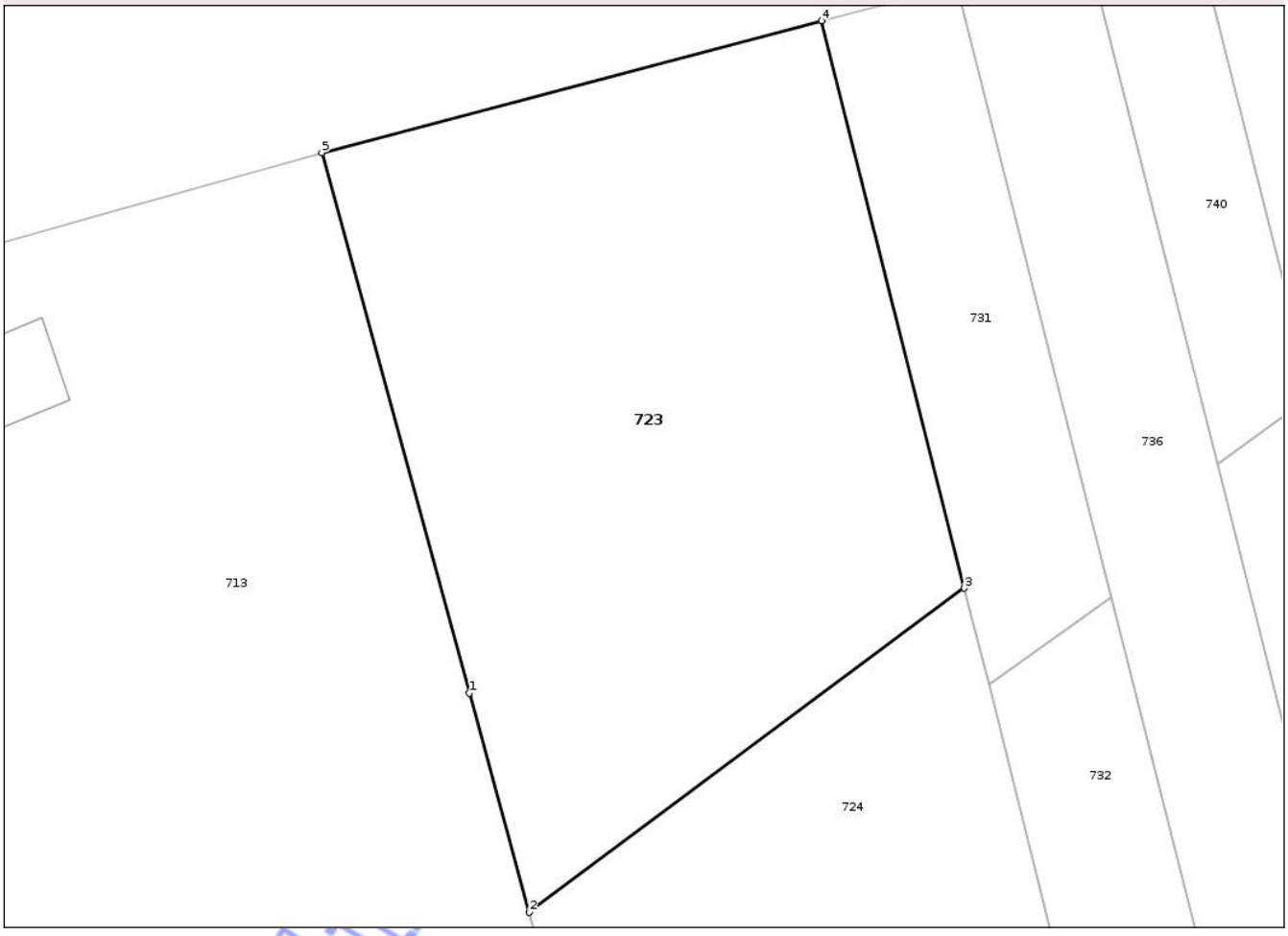

Date referitoare la teren

Crt	Categorie folosinţă	Intra vilan	Suprafaţa (mp)	Tarla	Parcelă	Nr. topo	Observaţii / Referinţe
1	arabil	DA	1.900	70	148/2	-	

Lungime Segmente
1) Valorile lungimilor segmentelor sunt obţinute din proiecţie în plan.

Punct început	X / Y	Punct sfârşit	X / Y	Lungime segment (** (m)
1	602.213,438 713.479,627	2	602.217,852 713.463,472	16.747
2	602.217,852 713.463,472	3	602.249,94 713.487,34	39.992
3	602.249,94 713.487,34	4	602.239,4 713.529,11	43.079
4	602.239,4 713.529,11	5	602.202,569 713.519,399	38.09
5	602.202,569 713.519,399	1	602.213,438 713.479,627	41.23

Document care conține date cu caracter personal, protejat de prevederile Regulamentului (UE) nr. 679/2016 și Legii 190/2018

**** Lungimile segmentelor sunt determinate în planul de proiecţie Stereo 70 şi sunt rotunjite la 1 milimetru.**
***** Distanţa dintre puncte este formată din segmente cumulate ce sunt mai mici decât valoarea 1 milimetru.**

Neutilizabil în circuitul civil

DATE DESPRE IMOBILUL NR. 724

Oficiul de Cadastru şi Publicitate Imobiliară BOTOSANI
Biroul de Cadastru şi Publicitate Imobiliară Dorohoi

A. Partea I. Descrierea imobilului

TEREN Intravilan

Adresa: Loc. Horlaceni, Jud. Botosani

Nr. Crt	Nr cadastral Nr. topografic	Suprafaţa* (mp)	Observaţii / Referinţe
A1	51693	1.000	Sector cadastral:86 Teren neimprejmuit; Conform titlului de proprietate, imobilul este situat in pc 1066/14 .

B. Partea II. Proprietari şi acte

Inscrieri privitoare la dreptul de proprietate şi alte drepturi reale		Referinţe
28058 / 04/11/2015		
Act Notarial nr. 1917, din 02/11/2015 emis de SPN TEODORESCU DORINA - PRICOP LUIZA;		
B3	Intabulare, drept de PROPRIETATE, dobandit prin Conventie, cota actuala 1/1, cota initiala 1/1	A1
	1) **PORFIREANU MIRELA-SIMONA**, bun propriu	

C. Partea III. SARCINI .

Inscrieri privind dezmembramintele dreptului de proprietate, drepturi reale de garanţie şi sarcini	Referinţe
NU SUNT	

Neutilizabil la circuitul civil

Anexa Nr. 1 La Partea I

Teren

Nr cadastral	Suprafaţa (mp)*	Observaţii / Referinţe
51693	1.000	Conform titlului de proprietate, imobilul este situat in pc 1066/14 .

* Suprafaţa este determinată in planul de proiecţie Stereo 70.

DETALII LINIARE IMOBIL

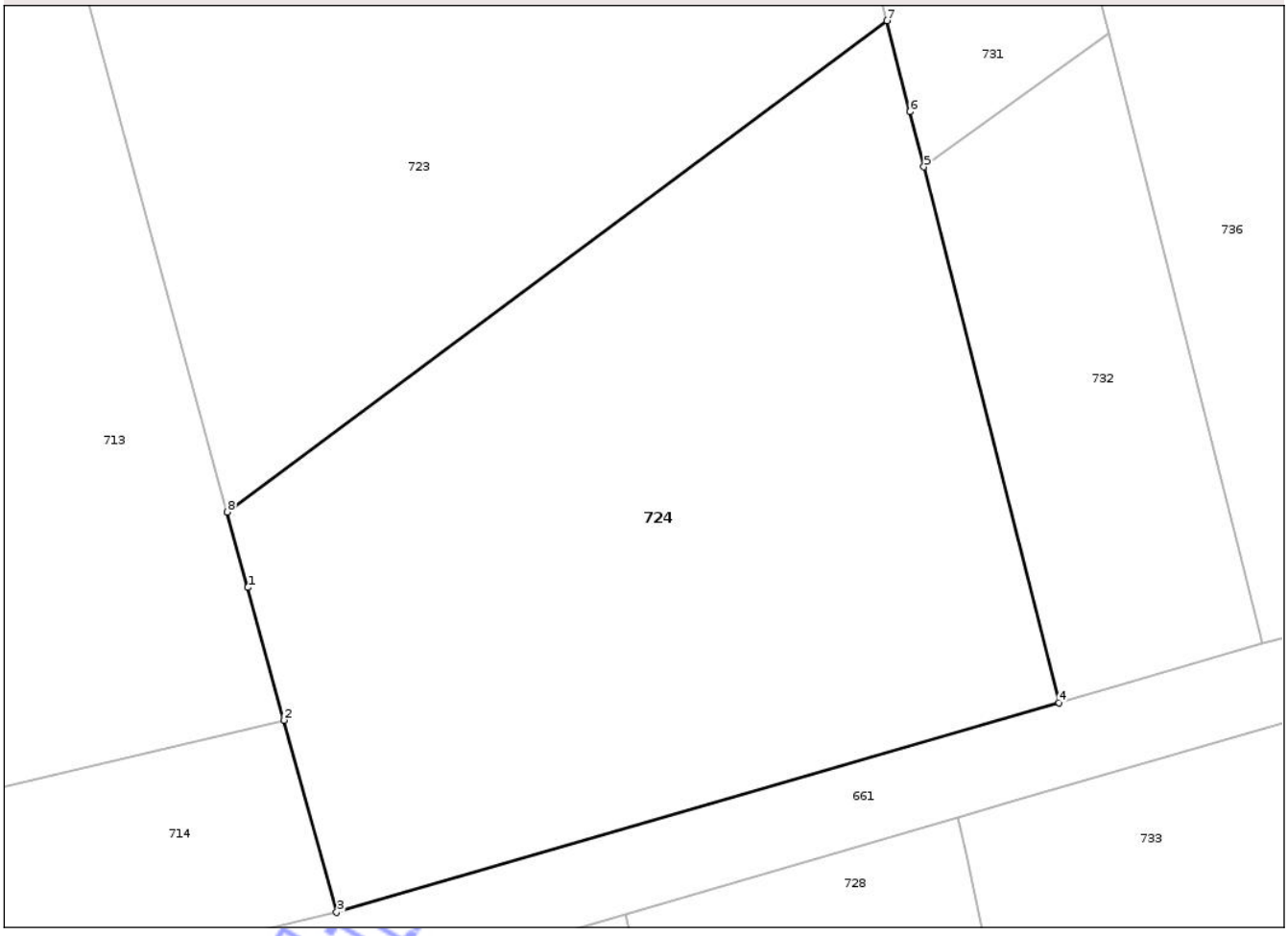

Date referitoare la teren

Crt	Categorie folosință	Intra vilan	Suprafaţa (mp)	Tarla	Parcelă	Nr. topo	Observaţii / Referinţe
1	faneata	DA	845	70	1066/14	-	
2	arabil	DA	155	70	148	-	

Lungime Segmente

1) Valorile lungimilor segmentelor sunt obţinute din proiecţie în plan.

Punct început	X / Y	Punct sfârşit	X / Y	Lungime segment (** (m)
1	602.218,853 713.459,809	2	602.220,617 713.453,355	6.691
2	602.220,617 713.453,355	3	602.223,167 713.444,023	9.674
3	602.223,167 713.444,023	4	602.258,299 713.454,215	36.581
4	602.258,299 713.454,215	5	602.251,733 713.480,235	26.836

Document care conține date cu caracter personal, protejat de prevederile Regulamentului (UE) nr. 679/2016 și Legii 190/2018

Punct început	X / Y	Punct sfârşit	X / Y	Lungime segment (** (m)
5	602.251,733 713.480,235	6	602.251,056 713.482,918	2.767
6	602.251,056 713.482,918	7	602.249,94 713.487,34	4.561
7	602.249,94 713.487,34	8	602.217,852 713.463,472	39.992
8	602.217,852 713.463,472	1	602.218,853 713.459,809	3.797

** Lungimile segmentelor sunt determinate în planul de proiecţie Stereo 70 şi sunt rotunjite la 1 milimetru.
*** Distanţa dintre puncte este formată din segmente cumulate ce sunt mai mici decât valoarea 1 milimetru.

Neutilizabil în circuitul civil

DATE DESPRE IMOBILUL NR. 725

Oficiul de Cadastru şi Publicitate Imobiliară BOTOSANI
Biroul de Cadastru şi Publicitate Imobiliară Dorohoi

A. Partea I. Descrierea imobilului

TEREN Necunoscut

Adresa: Loc. Horlaceni, Jud. Botosani

Nr. Crt	Nr cadastral Nr. topografic	Suprafaţa* (mp)	Observaţii / Referinţe
A1		4.057	Sector cadastral:86 Teren neimprejmuit; Conform titlului de proprietate, imobilul este situat in pc 1068/27, 1076/25, 1080/25 .Diferenta de suprafata se afla la ID nr. 726, 727 - sector 97.

B. Partea II. Proprietari şi acte

Inscrieri privitoare la dreptul de proprietate şi alte drepturi reale		Referinţe
/		
Act Administrativ nr. 81313, din 23/09/1998 emis de Comisia Judeteana Botosani;		
B1	Intabulare, drept de PROPRIETATE, dobandit prin Reconstituire, cota actuala 1/1	A1
	1) **PUSCASU ALEXANDRU**, Lipsa CNP, bun propriu.	

C. Partea III. SARCINI .

Inscrieri privind dezmembramintele dreptului de proprietate, drepturi reale de garanţie şi sarcini	Referinţe
NU SUNT	

Neutilizabil în circuitul civil

Anexa Nr. 1 La Partea I

Teren

Nr cadastral	Suprafaţa (mp)*	Observaţii / Referinţe
	4.057	Conform titlului de proprietate, imobilul este situat in pc 1068/27, 1076/25, 1080/25 .Diferenta de suprafata se afla la ID nr. 726, 727 - sector 97.

* Suprafaţa este determinată in planul de proiecţie Stereo 70.

DETALII LINIARE IMOBIL

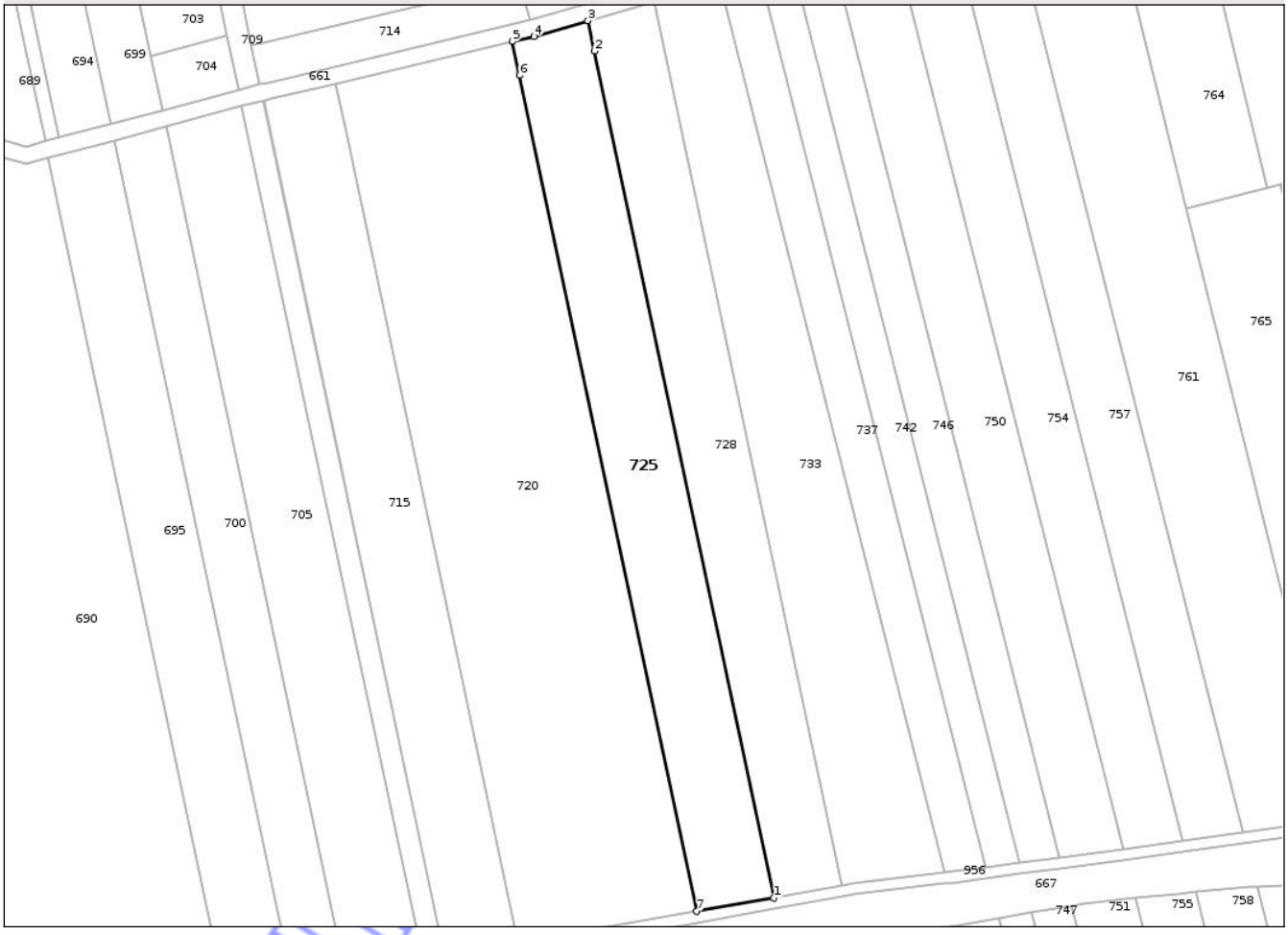

Date referitoare la teren

Crt	Categorie folosință	Intra vilan	Suprafaţa (mp)	Tarla	Parcelă	Nr. topo	Observaţii / Referinţe
1	arabil	NU	3.909	70	1068/27	-	
2	arabil	DA	148	70	1068/27	-	

Lungime Segmente
1) Valorile lungimilor segmentelor sunt obţinute din proiecţie în plan.

Punct început	X / Y	Punct sfârşit	X / Y	Lungime segment (** (m)
1	602.282,105 713.232,146	2	602.238,784 713.436,601	208.994
2	602.238,784 713.436,601	3	602.237,23 713.443,938	7.5
3	602.237,23 713.443,938	4	602.224,187 713.440,154	13.581
4	602.224,187 713.440,154	5	602.219,047 713.438,934	5.283

Document care conține date cu caracter personal, protejat de prevederile Regulamentului (UE) nr. 679/2016 și Legii 190/2018

Punct început	X / Y	Punct sfârşit	X / Y	Lungime segment (** (m)
5	602.219,047 713.438,934	6	602.220,787 713.430,721	8.395
6	602.220,787 713.430,721	7	602.263,562 713.228,845	206.358
7	602.263,562 713.228,845	1	602.282,105 713.232,146	18.835

** Lungimile segmentelor sunt determinate în planul de proiecţie Stereo 70 şi sunt rotunjite la 1 milimetru.
*** Distanţa dintre puncte este formată din segmente cumulate ce sunt mai mici decât valoarea 1 milimetru.

Neutilizabil în circuitul civil

DATE DESPRE IMOBILUL NR. 728

Oficiul de Cadastru şi Publicitate Imobiliară BOTOSANI
Biroul de Cadastru şi Publicitate Imobiliară Dorohoi

A. Partea I. Descrierea imobilului

TEREN Necunoscut

Adresa: Loc. Horlaceni, Jud. Botosani

Nr. Crt	Nr cadastral Nr. topografic	Suprafaţa* (mp)	Observaţii / Referinţe
A1	51697	3.652	Sector cadastral:86 Teren neimprejmuit; Diferenta de suprafata se afla la ID nr. 729, 730 - sector 97.

B. Partea II. Proprietari şi acte

Inscrieri privitoare la dreptul de proprietate şi alte drepturi reale		Referinţe
27706 / 30/10/2015		
Act Notarial nr. 1889, din 28/10/2015 emis de SPN TEODORESCU DORINA - PRICOP LUIZA;		
B4	Intabulare, drept de PROPRIETATE, dobandit prin Conventie, cota actuala 1/1, cota initiala 1/1	A1
	1) **PORFIREANU MIRELA-SIMONA**, bun propriu	

C. Partea III. SARCINI .

Inscrieri privind dezmembramintele dreptului de proprietate, drepturi reale de garanţie şi sarcini	Referinţe
NU SUNT	

Neutilizabil în circuitul civil

Anexa Nr. 1 La Partea I

Teren

Nr cadastral	Suprafaţa (mp)*	Observaţii / Referinţe
51697	3.652	Diferenta de suprafata se afla la ID nr. 729, 730 - sector 97.

* Suprafaţa este determinată in planul de proiecţie Stereo 70.

DETALII LINIARE IMOBIL

Date referitoare la teren

Crt	Categorie folosință	Intra vilan	Suprafaţa (mp)	Tarla	Parcelă	Nr. topo	Observaţii / Referinţe
1	arabil	NU	3.552	70	1068/15	-	
2	arabil	DA	100	70	1068/15	-	

Lungime Segmente

1) Valorile lungimilor segmentelor sunt obţinute din proiecţie în plan.

Punct început	X / Y	Punct sfârşit	X / Y	Lungime segment (** (m)
1	602.253,785 713.446,839	2	602.253,406 713.448,63	1.831
2	602.253,406 713.448,63	3	602.237,23 713.443,938	16.843
3	602.237,23 713.443,938	4	602.238,784 713.436,601	7.5
4	602.238,784 713.436,601	5	602.282,105 713.232,146	208.994

Document care conține date cu caracter personal, protejat de prevederile Regulamentului (UE) nr. 679/2016 și Legii 190/2018

Punct început	X / Y	Punct sfârşit	X / Y	Lungime segment (** (m)
5	602.282,105 713.232,146	6	602.298,652 713.235,092	16.807
6	602.298,652 713.235,092	1	602.253,785 713.446,839	216.448

** Lungimile segmentelor sunt determinate în planul de proiecţie Stereo 70 şi sunt rotunjite la 1 milimetru.
*** Distanţa dintre puncte este formată din segmente cumulate ce sunt mai mici decât valoarea 1 milimetru.

Neutilizabil în circuitul civil

DATE DESPRE IMOBILUL NR. 732

Oficiul de Cadastru şi Publicitate Imobiliară BOTOSANI
Biroul de Cadastru şi Publicitate Imobiliară Dorohoi

A. Partea I. Descrierea imobilului

TEREN Necunoscut

Adresa: Loc. Horlaceni, Jud. Botosani

Nr. Crt	Nr cadastral Nr. topografic	Suprafaţa* (mp)	Observaţii / Referinţe
A1		296	Sector cadastral:86 Teren neimprejmuit; Conform titlului de proprietate, imobilul este situat in pc 1068/16 .Diferenta de suprafata se afla la ID nr. 733 - sector 86 si ID nr. 734, 735 - sector 97.

B. Partea II. Proprietari şi acte

Inscrieri privitoare la dreptul de proprietate şi alte drepturi reale		Referinţe
/		
Act Notarial nr. 408, din 12/03/2014 emis de SPN "Teodorescu Dorina – Pricop Luiza";		
B1	Intabulare, drept de PROPRIETATE, dobandit prin Conventie, cota actuala 1/1, cota initiala 1/1	A1
	1) **PORFIREANU MIRELA-SIMONA**, bun propriu	

C. Partea III. SARCINI .

Inscrieri privind dezmembramintele dreptului de proprietate, drepturi reale de garanţie şi sarcini	Referinţe
NU SUNT	

Neutilizabil în circuitul civil

Anexa Nr. 1 La Partea I

Teren

Nr cadastral	Suprafaţa (mp)*	Observaţii / Referinţe
	296	Conform titlului de proprietate, imobilul este situat in pc 1068/16 .Diferenta de suprafata se afla la ID nr. 733 - sector 86 si ID nr. 734, 735 - sector 97.

* Suprafaţa este determinată in planul de proiecţie Stereo 70.

DETALII LINIARE IMOBIL

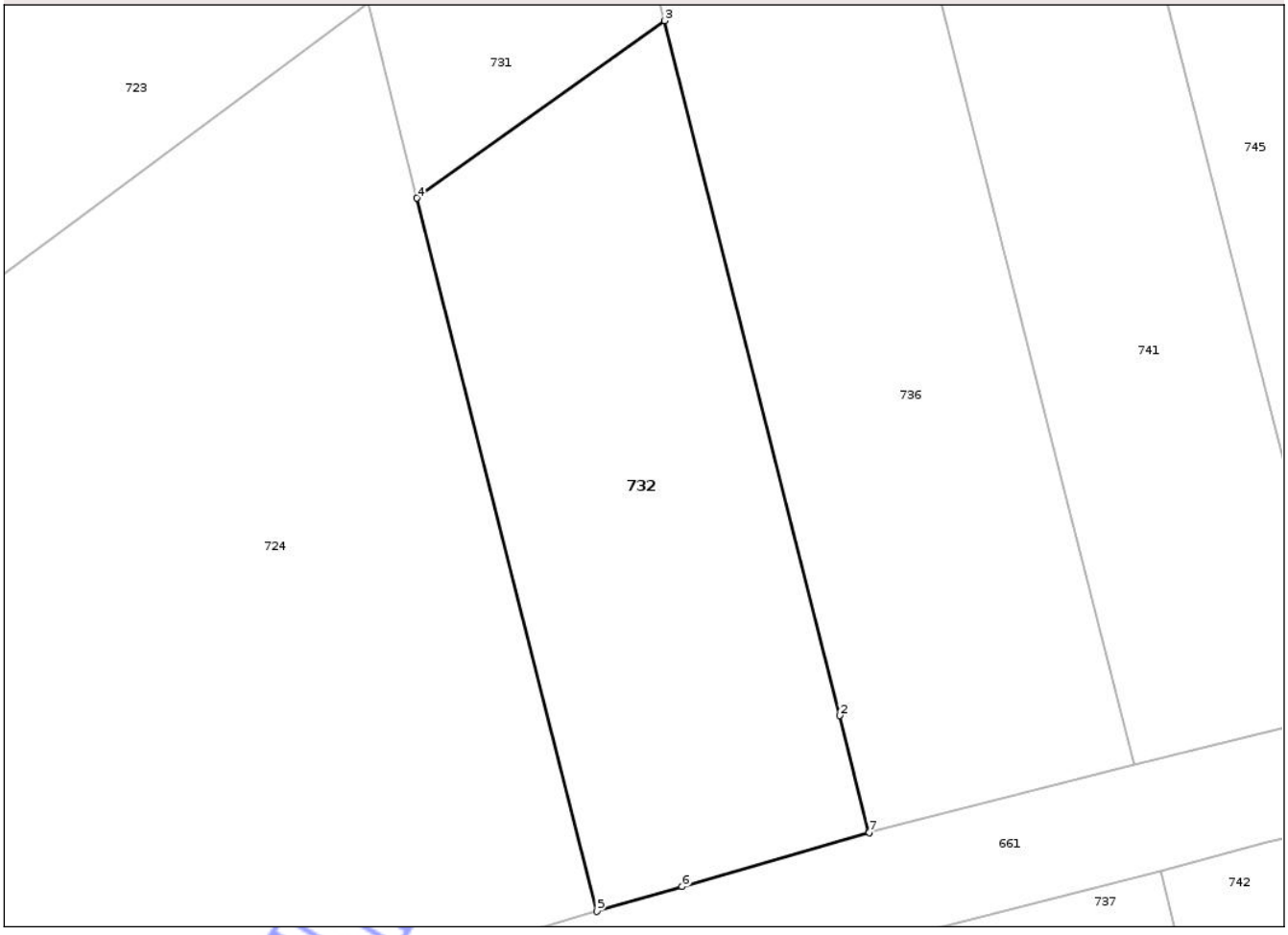

Date referitoare la teren

Crt	Categorie folosință	Intra vilan	Suprafaţa (mp)	Tarla	Parcelă	Nr. topo	Observaţii / Referinţe
1	faneata	DA	281	70	1066	-	
2	faneata	NU	15	70	1066	-	

Lungime Segmente
1) Valorile lungimilor segmentelor sunt obţinute din proiecţie în plan.

Punct început	X / Y	Punct sfârşit	X / Y	Lungime segment (** (m)
1	602.268,22 713.457,11	2	602.267,149 713.461,356	4.379
2	602.267,149 713.461,356	3	602.260,752 713.486,707	26.146
3	602.260,752 713.486,707	4	602.251,733 713.480,235	11.101
4	602.251,733 713.480,235	5	602.258,299 713.454,215	26.836

Document care conține date cu caracter personal, protejat de prevederile Regulamentului (UE) nr. 679/2016 și Legii 190/2018

Punct început	X / Y	Punct sfârşit	X / Y	Lungime segment (** (m)
5	602.258,299 713.454,215	6	602.261,405 713.455,116	3.234
6	602.261,405 713.455,116	7	602.268,224 713.457,094	7.1
7	602.268,224 713.457,094	1	602.268,22 713.457,11	0.016

** Lungimile segmentelor sunt determinate în planul de proiecţie Stereo 70 şi sunt rotunjite la 1 milimetru.
*** Distanţa dintre puncte este formată din segmente cumulate ce sunt mai mici decât valoarea 1 milimetru.

Neutilizabil în circuitul civil

DATE DESPRE IMOBILUL NR. 733

Oficiul de Cadastru şi Publicitate Imobiliară BOTOSANI
Biroul de Cadastru şi Publicitate Imobiliară Dorohoi

A. Partea I. Descrierea imobilului

TEREN Extravilan

Adresa: Jud. Botosani

Nr. Crt	Nr cadastral Nr. topografic	Suprafaţa* (mp)	Observaţii / Referinţe
A1	50808	4.540	Sector cadastral:86 Teren neimprejmuit; Diferenta de suprafata se afla la ID nr. 732 - sector 86 si ID nr. 734, 735 - sector 97.

B. Partea II. Proprietari şi acte

Inscrieri privitoare la dreptul de proprietate şi alte drepturi reale		Referinţe
7549 / 12/03/2014		
Act Notarial nr. 408, din 12/03/2014 emis de SPN "Teodorescu Dorina – Pricop Luiza";		
B3	Intabulare, drept de PROPRIETATE, dobandit prin Conventie, cota actuala 1/1, cota initiala 1/1	A1
	1) **PORFIREANU MIRELA-SIMONA**, bun propriu	

C. Partea III. SARCINI .

Inscrieri privind dezmembramintele dreptului de proprietate, drepturi reale de garanţie şi sarcini	Referinţe
NU SUNT	

Neutilizabil în circuitul civil

Anexa Nr. 1 La Partea I

Teren

Nr cadastral	Suprafaţa (mp)*	Observaţii / Referinţe
50808	4.540	Diferenta de suprafata se afla la ID nr. 732 - sector 86 si ID nr. 734, 735 - sector 97.

* Suprafaţa este determinată in planul de proiecţie Stereo 70.

DETALII LINIARE IMOBIL

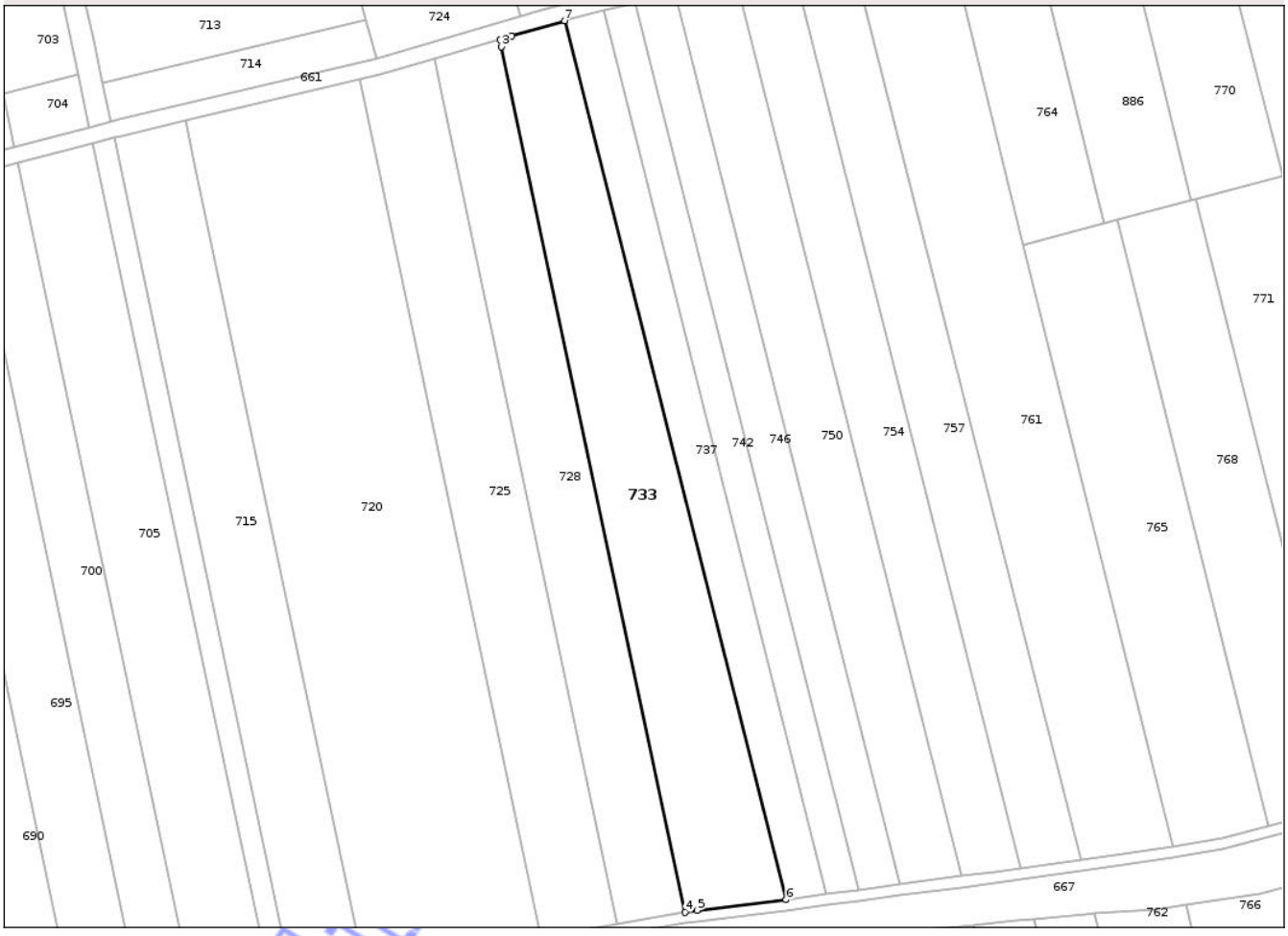

Date referitoare la teren

Crt	Categorie folosință	Intra vilan	Suprafaţa (mp)	Tarla	Parcelă	Nr. topo	Observaţii / Referinţe
1	arabil	NU	4.540	70	1068/16	-	

Lungime Segmente
1) Valorile lungimilor segmentelor sunt obţinute din proiecţie în plan.

Punct început	X / Y	Punct sfârşit	X / Y	Lungime segment (** (m)
1	602.256,173 713.449,433	2	602.253,406 713.448,63	2.881
2	602.253,406 713.448,63	3	602.253,785 713.446,839	1.831
3	602.253,785 713.446,839	4	602.298,652 713.235,092	216.448
4	602.298,652 713.235,092	5	602.301,603 713.235,618	2.998
5	602.301,603 713.235,618	6	602.323,456 713.238,225	22.008

Document care conține date cu caracter personal, protejat de prevederile Regulamentului (UE) nr. 679/2016 și Legii 190/2018

Punct început	X / Y	Punct sfârşit	X / Y	Lungime segment (** (m)
6	602.323,456 713.238,225	7	602.269,204 713.453,213	221.728
7	602.269,204 713.453,213	1	602.256,173 713.449,433	13.568

** Lungimile segmentelor sunt determinate în planul de proiecţie Stereo 70 şi sunt rotunjite la 1 milimetru.
*** Distanţa dintre puncte este formată din segmente cumulate ce sunt mai mici decât valoarea 1 milimetru.

Neutilizabil în circuitul civil

DATE DESPRE IMOBILUL NR. 740

Oficiul de Cadastru şi Publicitate Imobiliară BOTOSANI
Biroul de Cadastru şi Publicitate Imobiliară Dorohoi

A. Partea I. Descrierea imobilului

TEREN Intravilan

Adresa: Loc. Horlaceni, Jud. Botosani

Nr. Crt	Nr cadastral Nr. topografic	Suprafaţa* (mp)	Observaţii / Referinţe
A1	50367	300	Sector cadastral:86 Teren neimprejmuit;

B. Partea II. Proprietari şi acte

Inscrieri privitoare la dreptul de proprietate şi alte drepturi reale		Referinţe
20529 / 11/11/2011		
Act Notarial nr. 2328, din 10/11/2011 emis de B.N.P.A.'Teodorescu Dorina-Pricop Luiza' (contract de vânzare cumpărare);		
B2	Intabulare, drept de PROPRIETATE, dobandit prin Conventie, cota actuala 1/1, cota initiala 1/1	A1
	1) **IGNAT SILVIA**, căsătorită cu 2) **IGNAT MIHAI**, , bun comun	

C. Partea III. SARCINI .

Inscrieri privind dezmembramintele dreptului de proprietate, drepturi reale de garanţie şi sarcini	Referinţe
NU SUNT	

Neutilizabil în circuitul civil

Anexa Nr. 1 La Partea I

Teren

Nr cadastral	Suprafaţa (mp)*	Observaţii / Referinţe
50367	300	

* Suprafaţa este determinată in planul de proiecţie Stereo 70.

DETALII LINIARE IMOBIL

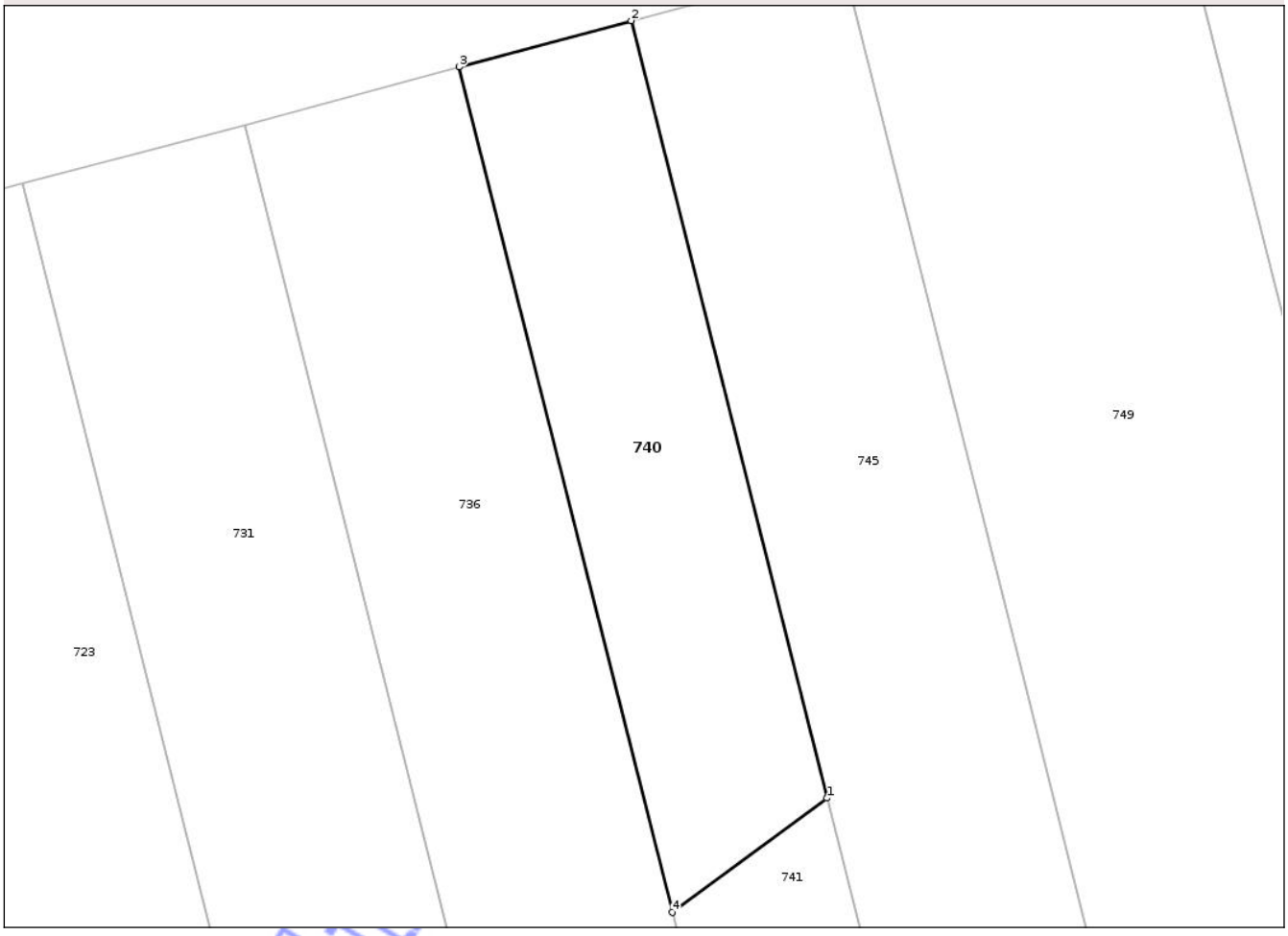

Date referitoare la teren

Crt	Categorie folosinţă	Intra vilan	Suprafaţa (mp)	Tarla	Parcelă	Nr. topo	Observaţii / Referinţe
1	arabil	DA	300	70	148/3	-	

Lungime Segmente
1) Valorile lungimilor segmentelor sunt obţinute din proiecţie în plan.

Punct început	X / Y	Punct sfârşit	X / Y	Lungime segment (** (m)
1	602.275,533 713.501,553	2	602.266,733 713.536,426	35.966
2	602.266,733 713.536,426	3	602.259,013 713.534,352	7.994
3	602.259,013 713.534,352	4	602.268,584 713.496,425	39.116
4	602.268,584 713.496,425	1	602.275,533 713.501,553	8.636

**** Lungimile segmentelor sunt determinate în planul de proiecţie Stereo 70 şi sunt rotunjite la 1 milimetru.**

Document care conține date cu caracter personal, protejat de prevederile Regulamentului (UE) nr. 679/2016 și Legii 190/2018

***** Distanţa dintre puncte este formată din segmente cumulate ce sunt mai mici decât valoarea 1 milimetru.**

Neutilizabil în circuitul civil

DATE DESPRE IMOBILUL NR. 741

Oficiul de Cadastru şi Publicitate Imobiliară BOTOSANI
Biroul de Cadastru şi Publicitate Imobiliară Dorohoi

A. Partea I. Descrierea imobilului

TEREN Necunoscut

Adresa: Loc. Horlaceni, Jud. Botosani

Nr. Crt	Nr cadastral Nr. topografic	Suprafaţa* (mp)	Observaţii / Referinţe
A1		317	Sector cadastral:86 Teren neimprejmuit; Conform titlului de proprietate, imobilul este situat in pc 1068/18 .Diferenta de suprafata se afla la ID nr. 742 - sector 86 si la ID nr. 743,744 - sector 97.

B. Partea II. Proprietari şi acte

Inscrieri privitoare la dreptul de proprietate şi alte drepturi reale		Referinţe
/		
Act Notarial nr. 2328, din 10/11/2011 emis de BNPA „Teodorescu Dorina-Pricop Luiza' (Contract de vânzare–cumpărare);		
B1	Intabulare, drept de PROPRIETATE, dobandit prin Conventie, cota actuala 1/1, cota initiala 1/1	A1
	1) **IGNAT SILVIA**, căsătorită cu 2) **IGNAT MIHAI**, , bun comun	

C. Partea III. SARCINI .

Inscrieri privind dezmembramintele dreptului de proprietate, drepturi reale de garanţie şi sarcini	Referinţe
NU SUNT	

Neutilizabil în circuitul civil

Anexa Nr. 1 La Partea I

Teren

Nr cadastral	Suprafaţa (mp)*	Observaţii / Referinţe
	317	Conform titlului de proprietate, imobilul este situat in pc 1068/18 .Diferenta de suprafata se afla la ID nr. 742 - sector 86 si la ID nr. 743,744 - sector 97.

* Suprafaţa este determinată in planul de proiecţie Stereo 70.

DETALII LINIARE IMOBIL

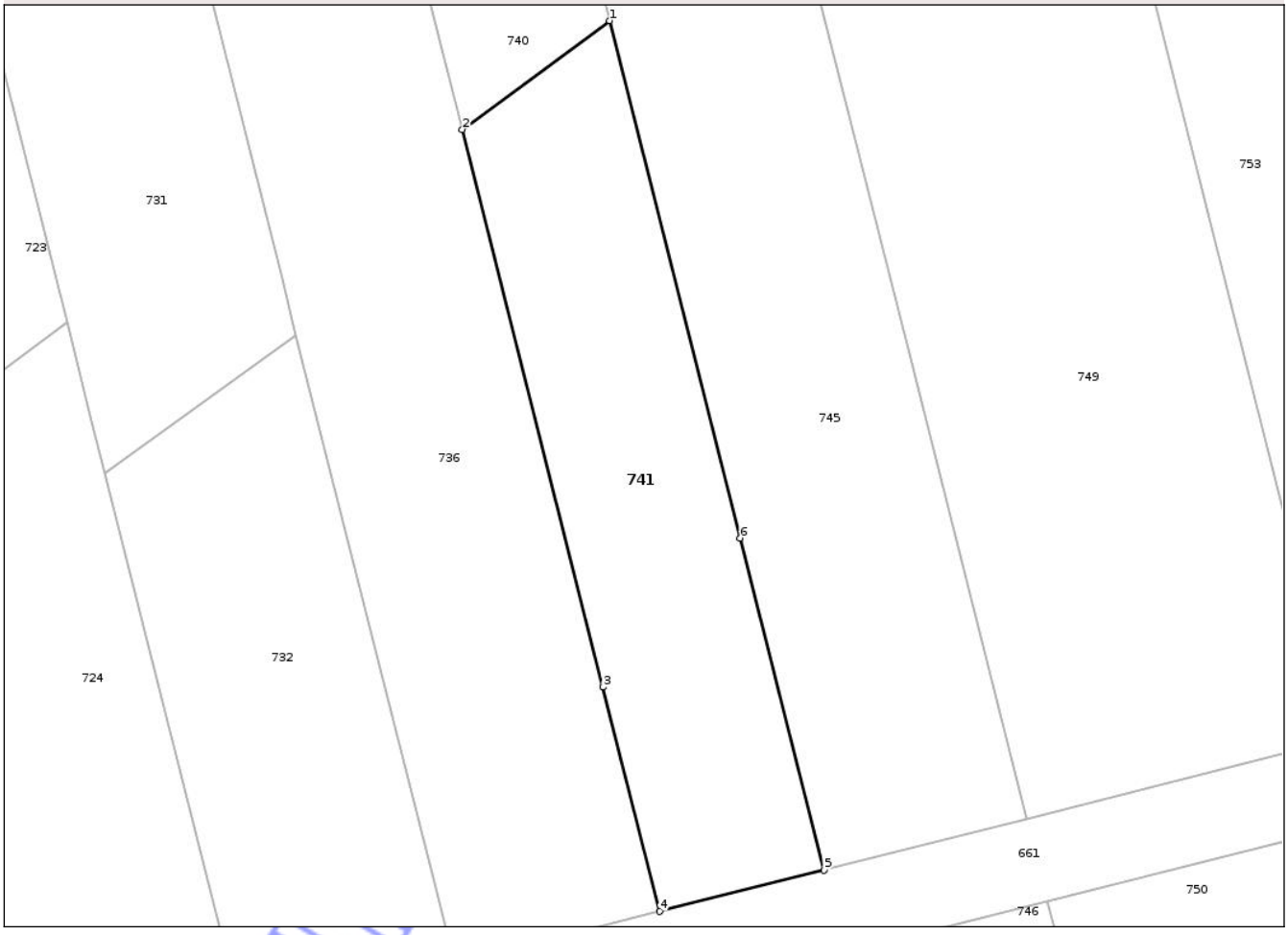

Date referitoare la teren

Crt	Categorie folosință	Intra vilan	Suprafaţa (mp)	Tarla	Parcelă	Nr. topo	Observaţii / Referinţe
1	faneata	DA	209	70	1066	-	
2	faneata	NU	108	70	1066	-	

Lungime Segmente
1) Valorile lungimilor segmentelor sunt obţinute din proiecţie în plan.

Punct început	X / Y	Punct sfârşit	X / Y	Lungime segment (** (m)
1	602.275,533 713.501,553	2	602.268,584 713.496,425	8.636
2	602.268,584 713.496,425	3	602.275,221 713.470,124	27.125
3	602.275,221 713.470,124	4	602.277,889 713.459,551	10.904
4	602.277,889 713.459,551	5	602.285,639 713.461,508	7.993

Document care conține date cu caracter personal, protejat de prevederile Regulamentului (UE) nr. 679/2016 și Legii 190/2018

Punct început	X / Y	Punct sfârşit	X / Y	Lungime segment (** (m)
5	602.285,639 713.461,508	6	602.281,691 713.477,152	16.134
6	602.281,691 713.477,152	1	602.275,533 713.501,553	25.166

** Lungimile segmentelor sunt determinate în planul de proiecţie Stereo 70 şi sunt rotunjite la 1 milimetru.
*** Distanţa dintre puncte este formată din segmente cumulate ce sunt mai mici decât valoarea 1 milimetru.

Neutilizabil în circuitul civil

DATE DESPRE IMOBILUL NR. 742

Oficiul de Cadastru şi Publicitate Imobiliară BOTOSANI
Biroul de Cadastru şi Publicitate Imobiliară Dorohoi

A. Partea I. Descrierea imobilului

TEREN Extravilan

Adresa: Jud. Botosani

Nr. Crt	Nr cadastral Nr. topografic	Suprafaţa* (mp)	Observaţii / Referinţe
A1	50369	1.786	Sector cadastral:86 Teren neimprejmuit; Diferenta de suprafata se afla la ID nr. 741 - sector 86 si la ID nr. 743,744 - sector 97.

B. Partea II. Proprietari şi acte

Inscrieri privitoare la dreptul de proprietate şi alte drepturi reale		Referinţe
20530 / 11/11/2011		
Act Notarial nr. 2328, din 10/11/2011 emis de BNPA „Teodorescu Dorina-Pricop Luiza' (Contract de vânzare–cumpărare);		
B3	Intabulare, drept de PROPRIETATE, dobandit prin Conventie, cota actuala 1/1, cota initiala 1/1	A1
	1) **IGNAT SILVIA**, căsătorită cu 2) **IGNAT MIHAI**, , bun comun	

C. Partea III. SARCINI .

Inscrieri privind dezmembramintele dreptului de proprietate, drepturi reale de garanţie şi sarcini	Referinţe
NU SUNT	

Neutilizabil în circuitul civil

Anexa Nr. 1 La Partea I

Teren

Nr cadastral	Suprafaţa (mp)*	Observaţii / Referinţe
50369	1.786	Diferenta de suprafata se afla la ID nr. 741 - sector 86 si la ID nr. 743,744 - sector 97.

* Suprafaţa este determinată in planul de proiecţie Stereo 70.

DETALII LINIARE IMOBIL

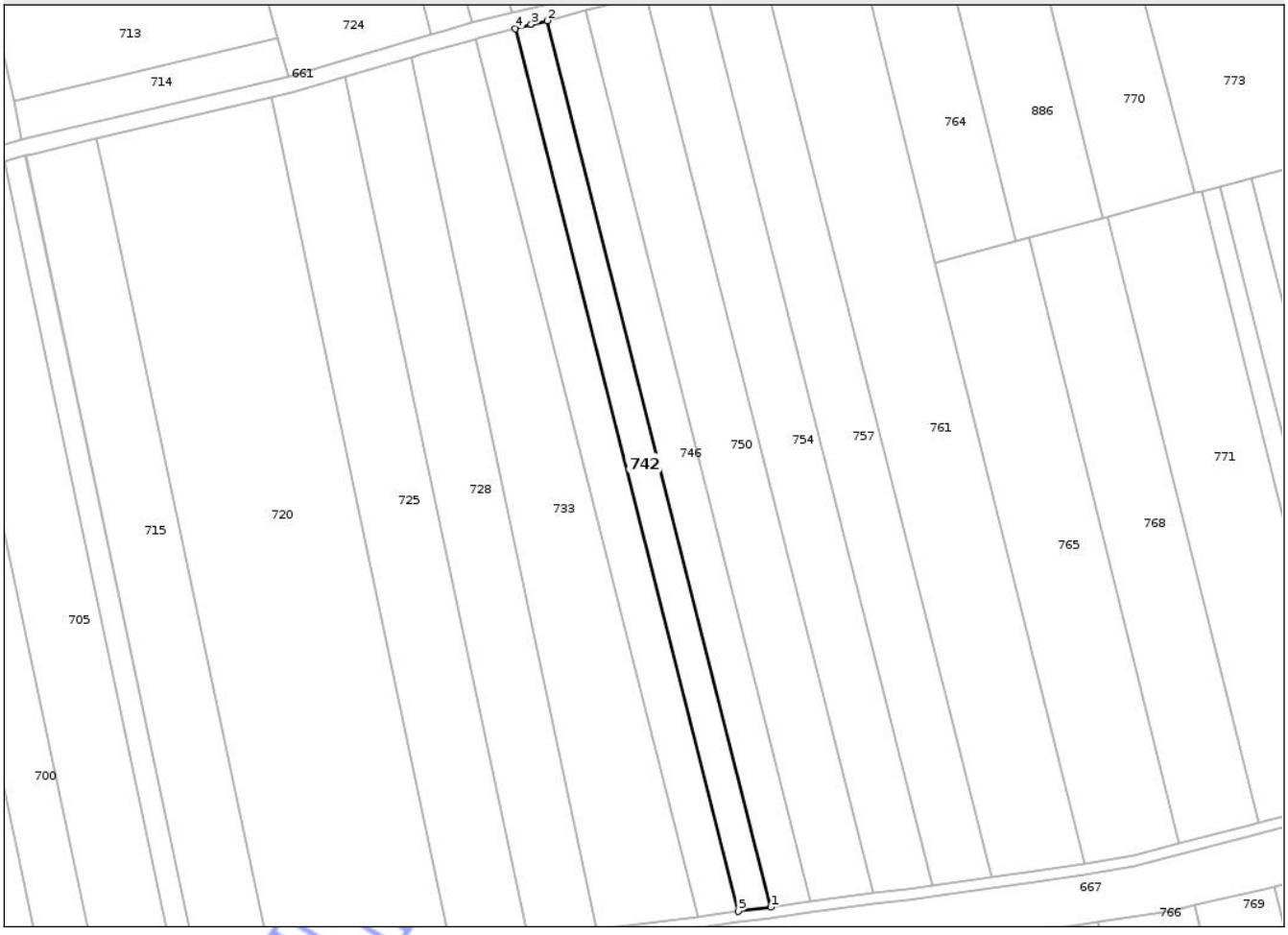

Date referitoare la teren

Crt	Categorie folosință	Intra vilan	Suprafaţa (mp)	Tarla	Parcelă	Nr. topo	Observaţii / Referinţe
1	arabil	NU	1.786	70	1068/18	-	

Lungime Segmente
1) Valorile lungimilor segmentelor sunt obţinute din proiecţie în plan.

Punct început	X / Y	Punct sfârşit	X / Y	Lungime segment (** (m)
1	602.341,387 713.240,591	2	602.286,617 713.457,63	223.843
2	602.286,617 713.457,63	3	602.282,729 713.456,727	3.991
3	602.282,729 713.456,727	4	602.278,868 713.455,673	4.002
4	602.278,868 713.455,673	5	602.333,412 713.239,526	222.923
5	602.333,412 713.239,526	1	602.341,387 713.240,591	8.046

Document care conține date cu caracter personal, protejat de prevederile Regulamentului (UE) nr. 679/2016 și Legii 190/2018

**** Lungimile segmentelor sunt determinate în planul de proiecţie Stereo 70 şi sunt rotunjite la 1 milimetru.**
***** Distanţa dintre puncte este formată din segmente cumulate ce sunt mai mici decât valoarea 1 milimetru.**

Neutilizabil în circuitul civil

DATE DESPRE IMOBILUL NR. 745

Oficiul de Cadastru şi Publicitate Imobiliară BOTOSANI
Biroul de Cadastru şi Publicitate Imobiliară Dorohoi

A. Partea I. Descrierea imobilului

TEREN Necunoscut

Adresa: Loc. Horlaceni, Jud. Botosani

Nr. Crt	Nr cadastral Nr. topografic	Suprafaţa* (mp)	Observaţii / Referinţe
A1		764	Sector cadastral:86 Teren neimprejmuit; Conform titlului de proprietate, imobilul este situat in pc 1066/19, 1068/19, 148/4 .Diferenta de suprafata se afla la ID nr. 746 - sector 86 si la ID nr. 747,748 - sector 97.

B. Partea II. Proprietari şi acte

Inscrieri privitoare la dreptul de proprietate şi alte drepturi reale		Referinţe
/		
Act Administrativ nr. 33992, din 30/08/1994 emis de Comisia Judeteana Botosani;		
B1	Intabulare, drept de PROPRIETATE, dobandit prin Reconstituire, cota actuala 1/1	A1
	1) **POPESCU ELEONORA**, Lipsa CNP, bun propriu.	

C. Partea III. SARCINI .

Inscrieri privind dezmembramintele dreptului de proprietate, drepturi reale de garanţie şi sarcini	Referinţe
NU SUNT	

Neutilizabil în circuitul civil

Anexa Nr. 1 La Partea I

Teren

Nr cadastral	Suprafaţa (mp)*	Observaţii / Referinţe
	764	Conform titlului de proprietate, imobilul este situat in pc 1066/19, 1068/19, 148/4 . Diferenta de suprafata se afla la ID nr. 746 - sector 86 si la ID nr. 747,748 - sector 97.

* Suprafaţa este determinată in planul de proiecţie Stereo 70.

DETALII LINIARE IMOBIL

Date referitoare la teren

Crt	Categorie folosință	Intra vilan	Suprafaţa (mp)	Tarla	Parcelă	Nr. topo	Observaţii / Referinţe
1	arabil	DA	338	70	148/4	-	
2	faneata	DA	235	70	1066/19	-	
3	faneata	NU	191	70	1066/19	-	

Lungime Segmente

1) Valorile lungimilor segmentelor sunt obţinute din proiecţie în plan.

Punct început	X / Y	Punct sfârşit	X / Y	Lungime segment (** (m)
1	602.275,533 713.501,553	2	602.281,691 713.477,152	25.166
2	602.281,691 713.477,152	3	602.285,639 713.461,508	16.134
3	602.285,639 713.461,508	4	602.295,212 713.463,926	9.874

Document care conține date cu caracter personal, protejat de prevederile Regulamentului (UE) nr. 679/2016 și Legii 190/2018

Punct început	X / Y	Punct sfârşit	X / Y	Lungime segment (** (m)
4	602.295,212 713.463,926	5	602.289,683 713.485,834	22.595
5	602.289,683 713.485,834	6	602.284,227 713.507,453	22.297
6	602.284,227 713.507,453	7	602.276,269 713.538,987	32.523
7	602.276,269 713.538,987	8	602.266,733 713.536,426	9.874
8	602.266,733 713.536,426	1	602.275,533 713.501,553	35.966

** Lungimile segmentelor sunt determinate în planul de proiecţie Stereo 70 şi sunt rotunjite la 1 milimetru.
*** Distanţa dintre puncte este formată din segmente cumulate ce sunt mai mici decât valoarea 1 milimetru.

Neutilizabil în circuitul civil

DATE DESPRE IMOBILUL NR. 746

Oficiul de Cadastru şi Publicitate Imobiliară BOTOSANI
Biroul de Cadastru şi Publicitate Imobiliară Dorohoi

A. Partea I. Descrierea imobilului

TEREN Extravilan

Adresa: Jud. Botosani

Nr. Crt	Nr cadastral Nr. topografic	Suprafaţa* (mp)	Observaţii / Referinţe
A1		2.215	Sector cadastral:86 Teren neimprejmuit; Conform titlului de proprietate, imobilul este situat in pc 1066/19, 1068/19, 148/4 .Diferenta de suprafata se afla la ID nr. 745 - sector 86 si la ID nr. 747,748 - sector 97.

B. Partea II. Proprietari şi acte

Inscrieri privitoare la dreptul de proprietate şi alte drepturi reale		Referinţe
/		
Act Administrativ nr. 33992, din 30/08/1994 emis de Comisia Judeteana Botosani;		
B1	Intabulare, drept de PROPRIETATE, dobandit prin Reconstituire, cota actuala 1/1	A1
	1) **POPESCU ELEONORA**, Lipsa CNP, bun propriu.	

C. Partea III. SARCINI .

Inscrieri privind dezmembramintele dreptului de proprietate, drepturi reale de garanţie şi sarcini	Referinţe
NU SUNT	

Neutilizabil în circuitul civil

Anexa Nr. 1 La Partea I

Teren

Nr cadastral	Suprafaţa (mp)*	Observaţii / Referinţe
	2.215	Conform titlului de proprietate, imobilul este situat in pc 1066/19, 1068/19, 148/4 . Diferenta de suprafata se afla la ID nr. 745 - sector 86 si la ID nr. 747,748 - sector 97.

* Suprafaţa este determinată in planul de proiecţie Stereo 70.

DETALII LINIARE IMOBIL

Date referitoare la teren

Crt	Categorie folosință	Intra vilan	Suprafaţa (mp)	Tarla	Parcelă	Nr. topo	Observaţii / Referinţe
1	arabil	NU	2.215	70	1068/19	-	

Lungime Segmente

1) Valorile lungimilor segmentelor sunt obţinute din proiecţie în plan.

Punct început	X / Y	Punct sfârşit	X / Y	Lungime segment (** (m)
1	602.351,237 713.241,907	2	602.296,189 713.460,047	224.979
2	602.296,189 713.460,047	3	602.286,617 713.457,63	9.872
3	602.286,617 713.457,63	4	602.341,387 713.240,591	223.843
4	602.341,387 713.240,591	1	602.351,237 713.241,907	9.938

Document care conține date cu caracter personal, protejat de prevederile Regulamentului (UE) nr. 679/2016 și Legii 190/2018

**** Lungimile segmentelor sunt determinate în planul de proiecţie Stereo 70 şi sunt rotunjite la 1 milimetru.**
***** Distanţa dintre puncte este formată din segmente cumulate ce sunt mai mici decât valoarea 1 milimetru.**

Neutilizabil în circuitul civil

DATE DESPRE IMOBILUL NR. 749

Oficiul de Cadastru şi Publicitate Imobiliară BOTOSANI
Biroul de Cadastru şi Publicitate Imobiliară Dorohoi

A. Partea I. Descrierea imobilului

TEREN Necunoscut

Adresa: Loc. Horlaceni, Jud. Botosani

Nr. Crt	Nr cadastral Nr. topografic	Suprafaţa* (mp)	Observaţii / Referinţe
A1		1.183	Sector cadastral:86 Teren neimprejmuit; Conform titlului de proprietate, imobilul este situat in pc 1068/20, 148/5 . Diferenta de suprafata se afla la ID nr. 750 - sector 86 si la ID nr. 751,752 - sector 97.

B. Partea II. Proprietari şi acte

Inscrieri privitoare la dreptul de proprietate şi alte drepturi reale		Referinţe
/		
Act Administrativ nr. 64255, din 13/08/1996 emis de Comisia Judeteana Botosani;		
B1	Intabulare, drept de PROPRIETATE, dobandit prin Reconstituire, cota actuala 1/1	A1
	1) **CALINCIUC VASILE**, Lipsa CNP, bun propriu.	

C. Partea III. SARCINI .

Inscrieri privind dezmembramintele dreptului de proprietate, drepturi reale de garanţie şi sarcini	Referinţe
NU SUNT	

Neutilizabil în circuitul civil

Anexa Nr. 1 La Partea I

Teren

Nr cadastral	Suprafaţa (mp)*	Observaţii / Referinţe
	1.183	Conform titlului de proprietate, imobilul este situat in pc 1068/20, 148/5 .Diferenta de suprafata se afla la ID nr. 750 - sector 86 si la ID nr. 751,752 - sector 97.

* Suprafaţa este determinată in planul de proiecţie Stereo 70.

DETALII LINIARE IMOBIL

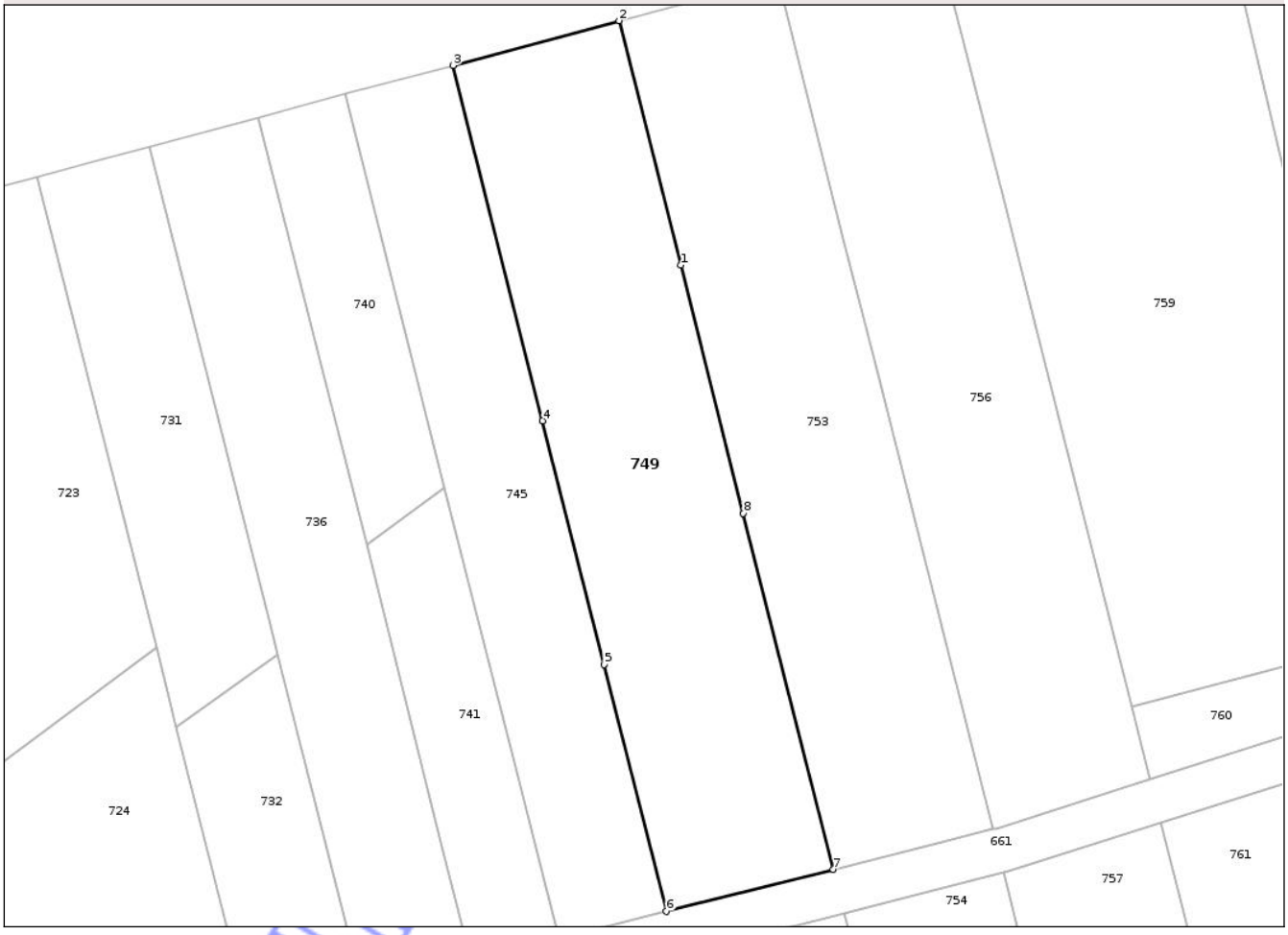

Date referitoare la teren

Crt	Categorie folosință	Intra vilan	Suprafaţa (mp)	Tarla	Parcelă	Nr. topo	Observaţii / Referinţe
1	arabil	DA	431	70	148/5	-	
2	faneata	DA	331	70	1066	-	
3	faneata	NU	421	70	1066	-	

Lungime Segmente

1) Valorile lungimilor segmentelor sunt obţinute din proiecţie în plan.

Punct început	X / Y	Punct sfârşit	X / Y	Lungime segment (** (m)
1	602.296,48 713.521,269	2	602.291,009 713.542,947	22.358
2	602.291,009 713.542,947	3	602.276,269 713.538,987	15.263
3	602.276,269 713.538,987	4	602.284,227 713.507,453	32.523

Document care conține date cu caracter personal, protejat de prevederile Regulamentului (UE) nr. 679/2016 și Legii 190/2018

Punct început	X / Y	Punct sfârşit	X / Y	Lungime segment (** (m)
4	602.284,227 713.507,453	5	602.289,683 713.485,834	22.297
5	602.289,683 713.485,834	6	602.295,212 713.463,926	22.595
6	602.295,212 713.463,926	7	602.310,007 713.467,662	15.259
7	602.310,007 713.467,662	8	602.302,036 713.499,252	32.58
8	602.302,036 713.499,252	1	602.296,48 713.521,269	22.707

** Lungimile segmentelor sunt determinate în planul de proiecţie Stereo 70 şi sunt rotunjite la 1 milimetru.
*** Distanţa dintre puncte este formată din segmente cumulate ce sunt mai mici decât valoarea 1 milimetru.

Neutilizabil în circuitul civil

DATE DESPRE IMOBILUL NR. 750

Oficiul de Cadastru şi Publicitate Imobiliară BOTOSANI
Biroul de Cadastru şi Publicitate Imobiliară Dorohoi

A. Partea I. Descrierea imobilului

TEREN Extravilan

Adresa: Jud. Botosani

Nr. Crt	Nr cadastral Nr. topografic	Suprafaţa* (mp)	Observaţii / Referinţe
A1		3.447	Sector cadastral:86 Teren neimprejmuit; Conform titlului de proprietate, imobilul este situat in pc 1068/20, 148/5 . Diferenta de suprafata se afla la ID nr. 749 - sector 86 si la ID nr. 751,752 - sector 97.

B. Partea II. Proprietari şi acte

Inscrieri privitoare la dreptul de proprietate şi alte drepturi reale		Referinţe
/		
Act Administrativ nr. 64255, din 13/08/1996 emis de Comisia Judeteana Botosani;		
B1	Intabulare, drept de PROPRIETATE, dobandit prin Reconstituire, cota actuala 1/1	A1
	1) **CALINCIUC VASILE**, Lipsa CNP, bun propriu.	

C. Partea III. SARCINI .

Inscrieri privind dezmembramintele dreptului de proprietate, drepturi reale de garanţie şi sarcini	Referinţe
NU SUNT	

Neutilizabil în circuitul civil

Anexa Nr. 1 La Partea I

Teren

Nr cadastral	Suprafaţa (mp)*	Observaţii / Referinţe
	3.447	Conform titlului de proprietate, imobilul este situat in pc 1068/20, 148/5 .Diferenta de suprafata se afla la ID nr. 749 - sector 86 si la ID nr. 751,752 - sector 97.

* Suprafaţa este determinată in planul de proiecţie Stereo 70.

DETALII LINIARE IMOBIL

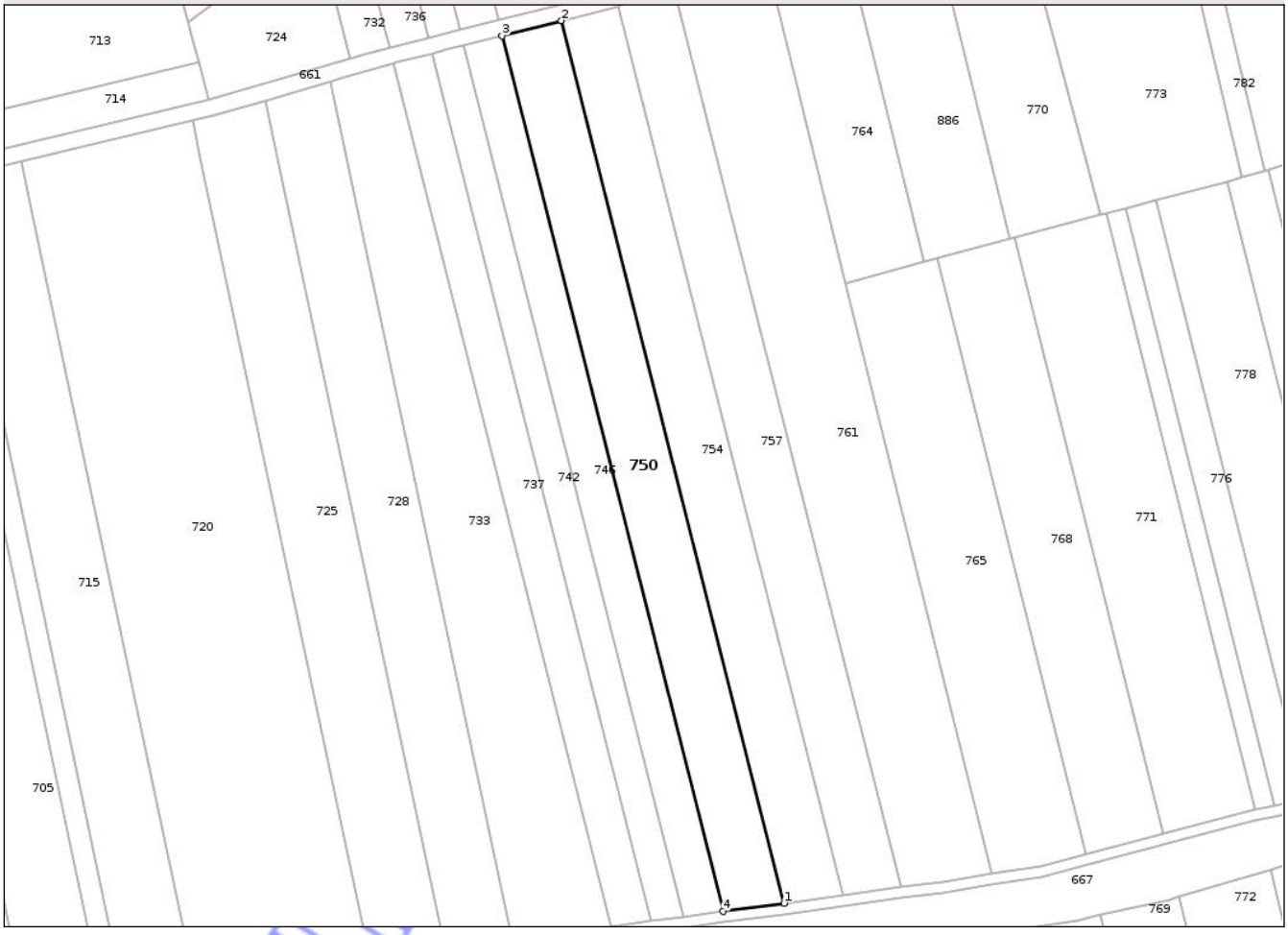

Date referitoare la teren

Crt	Categorie folosinţă	Intra vilan	Suprafaţa (mp)	Tarla	Parcelă	Nr. topo	Observaţii / Referinţe
1	arabil	NU	3.447	70	1068/20	-	

Lungime Segmente
1) Valorile lungimilor segmentelor sunt obţinute din proiecţie în plan.

Punct început	X / Y	Punct sfârşit	X / Y	Lungime segment (** (m)
1	602.366,463 713.243,941	2	602.310,986 713.463,783	226.734
2	602.310,986 713.463,783	3	602.296,189 713.460,047	15.261
3	602.296,189 713.460,047	4	602.351,237 713.241,907	224.979
4	602.351,237 713.241,907	1	602.366,463 713.243,941	15.361

Document care conține date cu caracter personal, protejat de prevederile Regulamentului (UE) nr. 679/2016 și Legii 190/2018

**** Lungimile segmentelor sunt determinate în planul de proiecţie Stereo 70 şi sunt rotunjite la 1 milimetru.**
***** Distanţa dintre puncte este formată din segmente cumulate ce sunt mai mici decât valoarea 1 milimetru.**

Neutilizabil în circuitul civil

DATE DESPRE IMOBILUL NR. 753

Oficiul de Cadastru şi Publicitate Imobiliară BOTOSANI
Biroul de Cadastru şi Publicitate Imobiliară Dorohoi

A. Partea I. Descrierea imobilului

TEREN Necunoscut

Adresa: Loc. Horlaceni, Jud. Botosani

Nr. Crt	Nr cadastral Nr. topografic	Suprafaţa* (mp)	Observaţii / Referinţe
A1		1.134	Sector cadastral:86 Teren neimprejmuit; Conform titlului de proprietate, imobilul este situat in pc 1068/21, 147/1 . Diferenta de suprafata se afla la ID nr. 754 - sector 86 si la ID nr. 755 - sector 97.

B. Partea II. Proprietari şi acte

Inscrieri privitoare la dreptul de proprietate şi alte drepturi reale		Referinţe
/		
Act Administrativ nr. 44861, din 15/12/1994 emis de Comisia Judeteana Botosani;		
B1	Intabulare, drept de PROPRIETATE, dobandit prin Reconstituire, cota actuala 1/1	A1
	1) **DAMIAN DUMITRU**, Lipsa CNP, bun propriu.	

C. Partea III. SARCINI .

Inscrieri privind dezmembramintele dreptului de proprietate, drepturi reale de garanţie şi sarcini	Referinţe
NU SUNT	

Neutilizabil în circuitul civil

Anexa Nr. 1 La Partea I

Teren

Nr cadastral	Suprafaţa (mp)*	Observaţii / Referinţe
	1.134	Conform titlului de proprietate, imobilul este situat in pc 1068/21, 147/1 .Diferenta de suprafata se afla la ID nr. 754 - sector 86 si la ID nr. 755 - sector 97.

* Suprafaţa este determinată in planul de proiecţie Stereo 70.

DETALII LINIARE IMOBIL

Date referitoare la teren

Crt	Categorie folosință	Intra vilan	Suprafaţa (mp)	Tarla	Parcelă	Nr. topo	Observaţii / Referinţe
1	arabil	DA	334	70	147/1	-	
2	faneata	DA	255	70	1066	-	
3	faneata	NU	545	70	1066	-	

Lungime Segmente

1) Valorile lungimilor segmentelor sunt obţinute din proiecţie în plan.

Punct început	X / Y	Punct sfârşit	X / Y	Lungime segment (** (m)
1	602.296,48 713.521,269	2	602.302,036 713.499,252	22.707
2	602.302,036 713.499,252	3	602.310,007 713.467,662	32.58
3	602.310,007 713.467,662	4	602.319,73 713.470,092	10.022

Document care conține date cu caracter personal, protejat de prevederile Regulamentului (UE) nr. 679/2016 și Legii 190/2018

Punct început	X / Y	Punct sfârşit	X / Y	Lungime segment (** (m)
4	602.319,73 713.470,092	5	602.324,141 713.471,231	4.556
5	602.324,141 713.471,231	6	602.313,835 713.512,069	42.118
6	602.313,835 713.512,069	7	602.310,826 713.523,994	12.299
7	602.310,826 713.523,994	8	602.305,089 713.546,729	23.448
8	602.305,089 713.546,729	9	602.291,009 713.542,947	14.579
9	602.291,009 713.542,947	1	602.296,48 713.521,269	22.358

** Lungimile segmentelor sunt determinate în planul de proiecţie Stereo 70 şi sunt rotunjite la 1 milimetru.
*** Distanţa dintre puncte este formată din segmente cumulate ce sunt mai mici decât valoarea 1 milimetru.

Neutilizabil în circuitul civil

DATE DESPRE IMOBILUL NR. 754

Oficiul de Cadastru şi Publicitate Imobiliară BOTOSANI
Biroul de Cadastru şi Publicitate Imobiliară Dorohoi

A. Partea I. Descrierea imobilului

TEREN Extravilan

Adresa: Jud. Botosani

Nr. Crt	Nr cadastral Nr. topografic	Suprafaţa* (mp)	Observaţii / Referinţe
A1		3.317	Sector cadastral:86 Teren neimprejmuit; Conform titlului de proprietate, imobilul este situat in pc 1068/21, 147/1 . Diferenta de suprafata se afla la ID nr. 753 - sector 86 si la ID nr. 755 - sector 97.

B. Partea II. Proprietari şi acte

Inscrieri privitoare la dreptul de proprietate şi alte drepturi reale		Referinţe
/		
Act Administrativ nr. 44861, din 15/12/1994 emis de Comisia Judeteana Botosani;		
B1	Intabulare, drept de PROPRIETATE, dobandit prin Reconstituire, cota actuala 1/1	A1
	1) **DAMIAN DUMITRU**, Lipsa CNP, bun propriu.	

C. Partea III. SARCINI .

Inscrieri privind dezmembramintele dreptului de proprietate, drepturi reale de garanţie şi sarcini	Referinţe
NU SUNT	

Neutilizabil în circuitul civil

Anexa Nr. 1 La Partea I

Teren

Nr cadastral	Suprafaţa (mp)*	Observaţii / Referinţe
	3.317	Conform titlului de proprietate, imobilul este situat in pc 1068/21, 147/1 .Diferenta de suprafata se afla la ID nr. 753 - sector 86 si la ID nr. 755 - sector 97.

* Suprafaţa este determinată in planul de proiecţie Stereo 70.

DETALII LINIARE IMOBIL

Date referitoare la teren

Crt	Categorie folosință	Intra vilan	Suprafaţa (mp)	Tarla	Parcelă	Nr. topo	Observaţii / Referinţe
1	arabil	NU	3.317	70	1068/21	-	

Lungime Segmente
1) Valorile lungimilor segmentelor sunt obţinute din proiecţie în plan.

Punct început	X / Y	Punct sfârşit	X / Y	Lungime segment (** (m)
1	602.381,003 713.245,9	2	602.325,119 713.467,352	228.394
2	602.325,119 713.467,352	3	602.310,986 713.463,783	14.577
3	602.310,986 713.463,783	4	602.366,463 713.243,941	226.734
4	602.366,463 713.243,941	5	602.374,743 713.245,047	8.354
5	602.374,743 713.245,047	1	602.381,003 713.245,9	6.318

Document care conține date cu caracter personal, protejat de prevederile Regulamentului (UE) nr. 679/2016 și Legii 190/2018

**** Lungimile segmentelor sunt determinate în planul de proiecţie Stereo 70 şi sunt rotunjite la 1 milimetru.**
***** Distanţa dintre puncte este formată din segmente cumulate ce sunt mai mici decât valoarea 1 milimetru.**

Neutilizabil în circuitul civil

DATE DESPRE IMOBILUL NR. 756

Oficiul de Cadastru şi Publicitate Imobiliară BOTOSANI
Biroul de Cadastru şi Publicitate Imobiliară Dorohoi

A. Partea I. Descrierea imobilului

TEREN Necunoscut

Adresa: Loc. Horlaceni, Jud. Botosani

Nr. Crt	Nr cadastral Nr. topografic	Suprafaţa* (mp)	Observaţii / Referinţe
A1		1.134	Sector cadastral:86 Teren neimprejmuit; Conform titlului de proprietate, imobilul este situat in pc 1062/11, 1080/17 . Diferenta de suprafata se afla la ID nr. 757 - sector 86 si la ID nr. 758 - sector 97.

B. Partea II. Proprietari şi acte

Inscrieri privitoare la dreptul de proprietate şi alte drepturi reale		Referinţe
/		
Act Administrativ nr. 144757, din 21/06/2004 emis de Comisia Judeteana Botosani;		
B1	Intabulare, drept de PROPRIETATE, dobandit prin Reconstituire, cota actuala 1/1	A1
	1) **PADURARIU GHEORGHE**, Lipsa CNP 2) **PURICI ILEANA**, Lipsa CNP 3) **PADURARIU CONSTANTIN**, Lipsa CNP 4) **PUSCASU II ANA**, Lipsa CNP 5) **TUCA LUCRETIA**, Lipsa CNP 6) **CIOBANU C**, Lipsa CNP, bun comun	

C. Partea III. SARCINI .

Inscrieri privind dezmembramintele dreptului de proprietate, drepturi reale de garanţie şi sarcini	Referinţe
NU SUNT	

Neutilizabil în circuitul civil

Anexa Nr. 1 La Partea I

Teren

Nr cadastral	Suprafaţa (mp)*	Observaţii / Referinţe
	1.134	Conform titlului de proprietate, imobilul este situat in pc 1062/11, 1080/17 . Diferenta de suprafata se afla la ID nr. 757 - sector 86 si la ID nr. 758 - sector 97.

* Suprafaţa este determinată in planul de proiecţie Stereo 70.

DETALII LINIARE IMOBIL

Date referitoare la teren

Crt	Categorie folosință	Intra vilan	Suprafaţa (mp)	Tarla	Parcelă	Nr. topo	Observaţii / Referinţe
1	arabil	DA	351	70	147	-	
2	faneata	DA	121	70	1066	-	
3	faneata	NU	662	70	1066	-	

Lungime Segmente

1) Valorile lungimilor segmentelor sunt obţinute din proiecţie în plan.

Punct început	X / Y	Punct sfârşit	X / Y	Lungime segment (** (m)
1	602.338,102 713.475,659	2	602.336,491 713.482,041	6.582
2	602.336,491 713.482,041	3	602.327,163 713.519,006	38.124
3	602.327,163 713.519,006	4	602.325,215 713.526,726	7.962

Document care conține date cu caracter personal, protejat de prevederile Regulamentului (UE) nr. 679/2016 și Legii 190/2018

Punct început	X / Y	Punct sfârşit	X / Y	Lungime segment (** (m)
4	602.325,215 713.526,726	5	602.319,21 713.550,523	24.543
5	602.319,21 713.550,523	6	602.305,089 713.546,729	14.622
6	602.305,089 713.546,729	7	602.310,826 713.523,994	23.448
7	602.310,826 713.523,994	8	602.313,835 713.512,069	12.299
8	602.313,835 713.512,069	9	602.324,141 713.471,231	42.118
9	602.324,141 713.471,231	10	602.324,454 713.471,31	0.323
10	602.324,454 713.471,31	1	602.338,102 713.475,659	14.324

** Lungimile segmentelor sunt determinate în planul de proiecţie Stereo 70 şi sunt rotunjite la 1 milimetru.
*** Distanţa dintre puncte este formată din segmente cumulate ce sunt mai mici decât valoarea 1 milimetru.

Neutilizabil în circuitul civil

DATE DESPRE IMOBILUL NR. 757

Oficiul de Cadastru şi Publicitate Imobiliară BOTOSANI
Biroul de Cadastru şi Publicitate Imobiliară Dorohoi

A. Partea I. Descrierea imobilului

TEREN Extravilan

Adresa: Jud. Botosani

Nr. Crt	Nr cadastral Nr. topografic	Suprafaţa* (mp)	Observaţii / Referinţe
A1		3.357	Sector cadastral:86 Teren neimprejmuit; Conform titlului de proprietate, imobilul este situat in pc 1062/11, 1080/17 . Diferenta de suprafata se afla la ID nr. 756 - sector 86 si la ID nr. 758 - sector 97.

B. Partea II. Proprietari şi acte

Inscrieri privitoare la dreptul de proprietate şi alte drepturi reale		Referinţe
/		
Act Administrativ nr. 144757, din 21/06/2004 emis de Comisia Judeteana Botosani;		
B1	Intabulare, drept de PROPRIETATE, dobandit prin Reconstituire, cota actuala 1/1	A1
	1) **PADURARIU GHEORGHE**, Lipsa CNP 2) **PURICI ILEANA**, Lipsa CNP 3) **PADURARIU CONSTANTIN**, Lipsa CNP 4) **PUSCASU II ANA**, Lipsa CNP 5) **TUCA LUCRETIA**, Lipsa CNP 6) **CIOBANU C**, Lipsa CNP, bun comun	

C. Partea III. SARCINI .

Inscrieri privind dezmembramintele dreptului de proprietate, drepturi reale de garanţie şi sarcini	Referinţe
NU SUNT	

Neutilizabil în circuitul civil

Anexa Nr. 1 La Partea I

Teren

Nr cadastral	Suprafaţa (mp)*	Observaţii / Referinţe
	3.357	Conform titlului de proprietate, imobilul este situat in pc 1062/11, 1080/17 . Diferenta de suprafata se afla la ID nr. 756 - sector 86 si la ID nr. 758 - sector 97.

* Suprafaţa este determinată in planul de proiecţie Stereo 70.

DETALII LINIARE IMOBIL

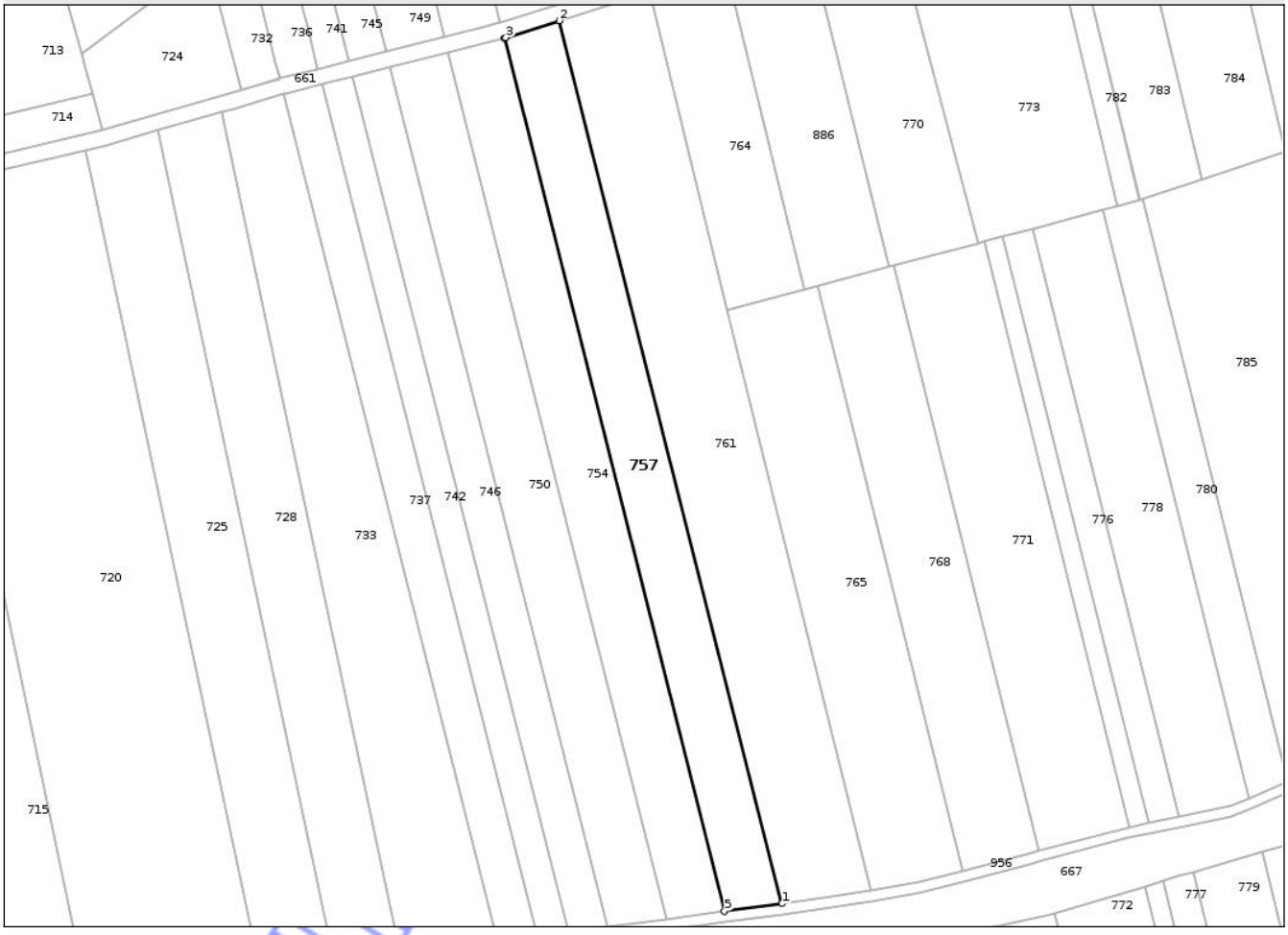

Date referitoare la teren

Crt	Categorie folosință	Intra vilan	Suprafaţa (mp)	Tarla	Parcelă	Nr. topo	Observaţii / Referinţe
1	arabil	NU	3.357	70	1068	-	

Lungime Segmente
1) Valorile lungimilor segmentelor sunt obţinute din proiecţie în plan.

Punct început	X / Y	Punct sfârşit	X / Y	Lungime segment (** (m)
1	602.395,58 713.247,886	2	602.339,082 713.471,773	230.906
2	602.339,082 713.471,773	3	602.325,552 713.467,462	14.2
3	602.325,552 713.467,462	4	602.325,119 713.467,352	0.447
4	602.325,119 713.467,352	5	602.381,003 713.245,9	228.394
5	602.381,003 713.245,9	1	602.395,58 713.247,886	14.712

Document care conține date cu caracter personal, protejat de prevederile Regulamentului (UE) nr. 679/2016 și Legii 190/2018

**** Lungimile segmentelor sunt determinate în planul de proiecţie Stereo 70 şi sunt rotunjite la 1 milimetru.**
***** Distanţa dintre puncte este formată din segmente cumulate ce sunt mai mici decât valoarea 1 milimetru.**

Neutilizabil în circuitul civil

DATE DESPRE IMOBILUL NR. 759

Oficiul de Cadastru şi Publicitate Imobiliară BOTOSANI
Biroul de Cadastru şi Publicitate Imobiliară Dorohoi

A. Partea I. Descrierea imobilului

TEREN Necunoscut

Adresa: Loc. Horlaceni, Jud. Botosani

Nr. Crt	Nr cadastral Nr. topografic	Suprafaţa* (mp)	Observaţii / Referinţe
A1	52471	1.742	Sector cadastral:86 Teren neimprejmuit;

B. Partea II. Proprietari şi acte

Inscrieri privitoare la dreptul de proprietate şi alte drepturi reale		Referinţe
20479 / 18/08/2020		
Act Notarial nr. 232, din 29/08/2018 emis de SPN TEODORESCU DORINA-PRICOP LUIZA (certificat de moştenitor);		
B2	Intabulare, drept de PROPRIETATE, dobandit prin Succesiune, cota actuala 1/3, cota initiala 1/3	A1
	1) **PUŞCAŞU ILIE**, bun propriu	
B3	Intabulare, drept de PROPRIETATE, dobandit prin Succesiune, cota actuala 1/3, cota initiala 1/3	A1
	1) **PUŞCAŞU ALEXANDRU**, bun propriu	
B4	Intabulare, drept de PROPRIETATE, dobandit prin Succesiune, cota actuala 1/3, cota initiala 1/3	A1
	1) **DRON ANGELA**, bun propriu	

C. Partea III. SARCINI .

Inscrieri privind dezmembramintele dreptului de proprietate, drepturi reale de garanţie şi sarcini	Referinţe
NU SUNT	

Neutilizabil în circuitul civil

Anexa Nr. 1 La Partea I

Teren

Nr cadastral	Suprafaţa (mp)*	Observaţii / Referinţe
52471	1.742	

* Suprafaţa este determinată in planul de proiecţie Stereo 70.

DETALII LINIARE IMOBIL

Date referitoare la teren

Crt	Categorie folosință	Intra vilan	Suprafaţa (mp)	Tarla	Parcelă	Nr. topo	Observaţii / Referinţe
1	arabil	DA	638	70	147/5	-	
2	faneata	DA	302	70	1066/15	-	
3	faneata	NU	802	70	1066/15	-	

Lungime Segmente
1) Valorile lungimilor segmentelor sunt obţinute din proiecţie în plan.

Punct început	X / Y	Punct sfârşit	X / Y	Lungime segment (** (m)
1	602.336,491 713.482,041	2	602.359,765 713.488,293	24.099
2	602.359,765 713.488,293	3	602.353,406 713.515,318	27.763
3	602.353,406 713.515,318	4	602.349,63 713.531,362	16.482
4	602.349,63 713.531,362	5	602.343,58 713.557,07	26.41

Document care conține date cu caracter personal, protejat de prevederile Regulamentului (UE) nr. 679/2016 și Legii 190/2018

Punct început	X / Y	Punct sfârşit	X / Y	Lungime segment (** (m)
5	602.343,58 713.557,07	6	602.319,21 713.550,523	25.234
6	602.319,21 713.550,523	7	602.325,215 713.526,726	24.543
7	602.325,215 713.526,726	8	602.327,163 713.519,006	7.962
8	602.327,163 713.519,006	1	602.336,491 713.482,041	38.124

** Lungimile segmentelor sunt determinate în planul de proiecţie Stereo 70 şi sunt rotunjite la 1 milimetru.
*** Distanţa dintre puncte este formată din segmente cumulate ce sunt mai mici decât valoarea 1 milimetru.

Neutilizabil în circuitul civil

DATE DESPRE IMOBILUL NR. 760

Oficiul de Cadastru şi Publicitate Imobiliară BOTOSANI
Biroul de Cadastru şi Publicitate Imobiliară Dorohoi

A. Partea I. Descrierea imobilului

TEREN Extravilan

Adresa: Jud. Botosani

Nr. Crt	Nr cadastral Nr. topografic	Suprafaţa* (mp)	Observaţii / Referinţe
A1		145	Sector cadastral:86 Teren neimprejmuit; Conform titlului de proprietate, imobilul este situat in pc 1068/23 .Diferenta de suprafata se afla la ID nr. 761 - sector 86 si la ID nr. 762 - sector 97.

B. Partea II. Proprietari şi acte

Inscrieri privitoare la dreptul de proprietate şi alte drepturi reale		Referinţe
/		
Act Notarial nr. 232, din 29/08/2018 emis de SPN TEODORESCU DORINA-PRICOP LUIZA;		
B1	Intabulare, drept de PROPRIETATE, dobandit prin Succesiune, cota actuala 1/3, cota initiala 1/3	A1
	1) **PUŞCAŞU ILIE**, bun propriu	
B2	Intabulare, drept de PROPRIETATE, dobandit prin Succesiune, cota actuala 1/3, cota initiala 1/3	A1
	1) **PUŞCAŞU ALEXANDRU**, bun propriu	
B3	Intabulare, drept de PROPRIETATE, dobandit prin Succesiune, cota actuala 1/3, cota initiala 1/3	A1
	1) **DRON ANGELA**, bun propriu	

C. Partea III. SARCINI .

Inscrieri privind dezmembramintele dreptului de proprietate, drepturi reale de garanţie şi sarcini	Referinţe
NU SUNT	

Neutilizabil în circuitul civil

Anexa Nr. 1 La Partea I

Teren

Nr cadastral	Suprafaţa (mp)*	Observaţii / Referinţe
	145	Conform titlului de proprietate, imobilul este situat in pc 1068/23 .Diferenta de suprafata se afla la ID nr. 761 - sector 86 si la ID nr. 762 - sector 97.

* Suprafaţa este determinată in planul de proiecţie Stereo 70.

DETALII LINIARE IMOBIL

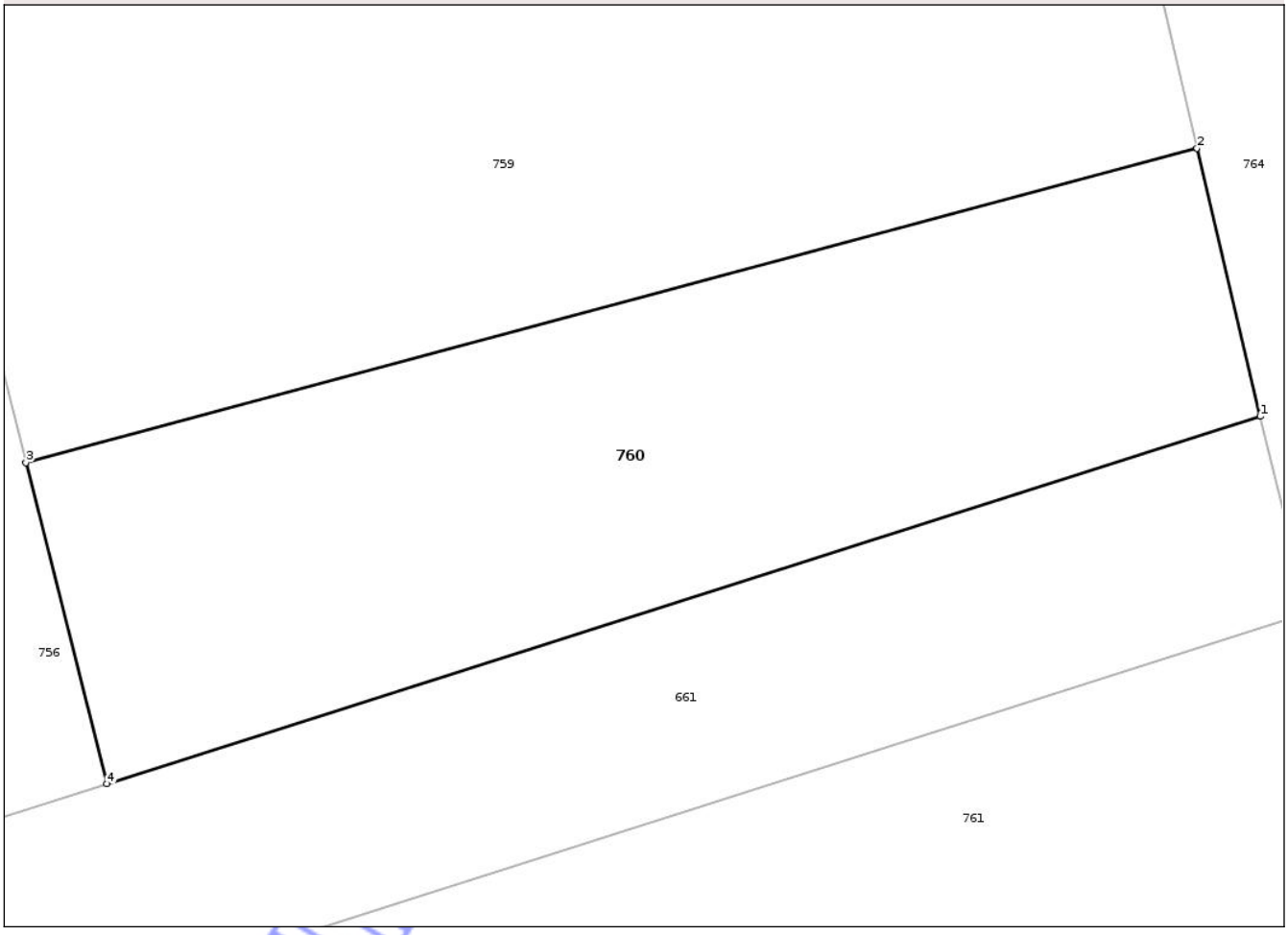

Date referitoare la teren

Crt	Categorie folosinţă	Intra vilan	Suprafaţa (mp)	Tarla	Parcelă	Nr. topo	Observaţii / Referinţe
1	arabil	NU	145	70	1066	-	

Lungime Segmente
1) Valorile lungimilor segmentelor sunt obţinute din proiecţie în plan.

Punct început	X / Y	Punct sfârşit	X / Y	Lungime segment (** (m)
1	602.361,02 713.482,961	2	602.359,765 713.488,293	5.478
2	602.359,765 713.488,293	3	602.336,491 713.482,041	24.099
3	602.336,491 713.482,041	4	602.338,102 713.475,659	6.582
4	602.338,102 713.475,659	1	602.361,02 713.482,961	24.053

Document care conține date cu caracter personal, protejat de prevederile Regulamentului (UE) nr. 679/2016 și Legii 190/2018

**** Lungimile segmentelor sunt determinate în planul de proiecţie Stereo 70 şi sunt rotunjite la 1 milimetru.**
***** Distanţa dintre puncte este formată din segmente cumulate ce sunt mai mici decât valoarea 1 milimetru.**

Neutilizabil în circuitul civil

DATE DESPRE IMOBILUL NR. 761

Oficiul de Cadastru şi Publicitate Imobiliară BOTOSANI
Biroul de Cadastru şi Publicitate Imobiliară Dorohoi

A. Partea I. Descrierea imobilului

TEREN Extravilan

Adresa: Jud. Botosani

Nr. Crt	Nr cadastral Nr. topografic	Suprafaţa* (mp)	Observaţii / Referinţe
A1	52467	5.420	Sector cadastral:86 Teren neimprejmuit; Diferenta de suprafata se afla la ID nr. 760 - sector 86 si la ID nr. 762 - sector 97.

B. Partea II. Proprietari şi acte

Inscrieri privitoare la dreptul de proprietate şi alte drepturi reale		Referinţe
20476 / 18/08/2020		
Act Notarial nr. 232, din 29/08/2018 emis de SPN TEODORESCU DORINA-PRICOP LUIZA;		
B2	Intabulare, drept de PROPRIETATE, dobandit prin Succesiune, cota actuala 1/3, cota initiala 1/3	A1
	1) **PUŞCAŞU ILIE**, bun propriu	
B3	Intabulare, drept de PROPRIETATE, dobandit prin Succesiune, cota actuala 1/3, cota initiala 1/3	A1
	1) **PUŞCAŞU ALEXANDRU**, bun propriu	
B4	Intabulare, drept de PROPRIETATE, dobandit prin Succesiune, cota actuala 1/3, cota initiala 1/3	A1
	1) **DRON ANGELA**, bun propriu	

C. Partea III. SARCINI .

Inscrieri privind dezmembramintele dreptului de proprietate, drepturi reale de garanţie şi sarcini	Referinţe
NU SUNT	

Neutilizabil în circuitul civil

Anexa Nr. 1 La Partea I

Teren

Nr cadastral	Suprafaţa (mp)*	Observaţii / Referinţe
52467	5.420	Diferenta de suprafata se afla la ID nr. 760 - sector 86 si la ID nr. 762 - sector 97.

* Suprafaţa este determinată in planul de proiecţie Stereo 70.

DETALII LINIARE IMOBIL

Date referitoare la teren

Crt	Categorie folosință	Intra vilan	Suprafaţa (mp)	Tarla	Parcelă	Nr. topo	Observaţii / Referinţe
1	arabil	NU	5.420	70	1068/23	-	

Lungime Segmente
1) Valorile lungimilor segmentelor sunt obţinute din proiecţie în plan.

Punct început	X / Y	Punct sfârşit	X / Y	Lungime segment (** (m)
1	602.418,275 713.251,294	2	602.381,631 713.398,449	151.649
2	602.381,631 713.398,449	3	602.361,97 713.479,066	82.98
3	602.361,97 713.479,066	4	602.339,082 713.471,773	24.022
4	602.339,082 713.471,773	5	602.395,58 713.247,886	230.906
5	602.395,58 713.247,886	6	602.406,087 713.249,318	10.604

Document care conține date cu caracter personal, protejat de prevederile Regulamentului (UE) nr. 679/2016 și Legii 190/2018

Punct început	X / Y	Punct sfârşit	X / Y	Lungime segment (** (m)
6	602.406,087 713.249,318	1	602.418,275 713.251,294	12.347

** Lungimile segmentelor sunt determinate în planul de proiecţie Stereo 70 şi sunt rotunjite la 1 milimetru.
*** Distanţa dintre puncte este formată din segmente cumulate ce sunt mai mici decât valoarea 1 milimetru.

Neutilizabil în circuitul civil

DATE DESPRE IMOBILUL NR. 843

Oficiul de Cadastru şi Publicitate Imobiliară BOTOSANI
Biroul de Cadastru şi Publicitate Imobiliară Dorohoi

A. Partea I. Descrierea imobilului

TEREN Extravilan

Adresa: Jud. Botosani

Nr. Crt	Nr cadastral Nr. topografic	Suprafaţa* (mp)	Observaţii / Referinţe
A1	52340	1.350	Sector cadastral:86 Teren neimprejmuit;

B. Partea II. Proprietari şi acte

Inscrieri privitoare la dreptul de proprietate şi alte drepturi reale		Referinţe
36627 / 25/11/2019		
Hotarare Judecatoreasca nr. 1642, din 28/06/2012 emis de Judecatoria Dorohoi (, încheiere de îndreptare eroare materială nr. 967 din 22.10.2012, (dosar nr. 1968/222/2012 - succesiune));		
B2	Intabulare, drept de PROPRIETATE, dobandit prin Hotarare Judecatoreasca, cota actuala 1/1, cota initiala 1/1	A1
	1) **LUCA AURELIA**, bun propriu	

C. Partea III. SARCINI .

Inscrieri privind dezmembramintele dreptului de proprietate, drepturi reale de garanţie şi sarcini	Referinţe
NU SUNT	

Neutilizabil la circuitul civil

Anexa Nr. 1 La Partea I

Teren

Nr cadastral	Suprafaţa (mp)*	Observaţii / Referinţe
52340	1.350	

* Suprafaţa este determinată in planul de proiecţie Stereo 70.

DETALII LINIARE IMOBIL

Date referitoare la teren

Crt	Categorie folosință	Intra vilan	Suprafaţa (mp)	Tarla	Parcelă	Nr. topo	Observaţii / Referinţe
1	faneata	NU	898	70	1061/1	-	
2	arabil	NU	452	70	1062/1	-	

Lungime Segmente

1) Valorile lungimilor segmentelor sunt obţinute din proiecţie în plan.

Punct început	X / Y	Punct sfârşit	X / Y	Lungime segment (** (m)
1	603.135,029 713.666,156	2	603.148,108 713.668,332	13.259
2	603.148,108 713.668,332	3	603.143,25 713.701,625	33.646
3	603.143,25 713.701,625	4	603.134,4 713.762,278	61.295
4	603.134,4 713.762,278	5	603.133,448 713.761,876	1.033

Document care conține date cu caracter personal, protejat de prevederile Regulamentului (UE) nr. 679/2016 și Legii 190/2018

Punct început	X / Y	Punct sfârşit	X / Y	Lungime segment (** (m)
5	603.133,448 713.761,876	6	603.119,431 713.756,942	14.86
6	603.119,431 713.756,942	7	603.129,54 713.698,105	59.699
7	603.129,54 713.698,105	1	603.135,029 713.666,156	32.417

** Lungimile segmentelor sunt determinate în planul de proiecţie Stereo 70 şi sunt rotunjite la 1 milimetru.
*** Distanţa dintre puncte este formată din segmente cumulate ce sunt mai mici decât valoarea 1 milimetru.

Neutilizabil în circuitul civil

DATE DESPRE IMOBILUL NR. 842

Oficiul de Cadastru şi Publicitate Imobiliară BOTOSANI
Biroul de Cadastru şi Publicitate Imobiliară Dorohoi

A. Partea I. Descrierea imobilului

TEREN Extravilan

Adresa: Jud. Botosani

Nr. Crt	Nr cadastral Nr. topografic	Suprafaţa* (mp)	Observaţii / Referinţe
A1		2.300	Sector cadastral:86 Teren neimprejmuit; Conform titlului de proprietate, imobilul este situat in pc 1062/5 .

B. Partea II. Proprietari şi acte

Inscrieri privitoare la dreptul de proprietate şi alte drepturi reale		Referinţe
/		
Act Administrativ nr. 144691, din 15/10/2003 emis de Comisia Judeteana Botosani;		
B1	Intabulare, drept de PROPRIETATE, dobandit prin Reconstituire, cota actuala 1/1	A1
	1) **MOROSANU VICTOR**, Lipsa CNP, bun propriu.	

C. Partea III. SARCINI .

Inscrieri privind dezmembramintele dreptului de proprietate, drepturi reale de garanţie şi sarcini	Referinţe
NU SUNT	

Neutilizabil la circuitul civil

Anexa Nr. 1 La Partea I

Teren

Nr cadastral	Suprafaţa (mp)*	Observaţii / Referinţe
	2.300	Conform titlului de proprietate, imobilul este situat in pc 1062/5 .

* Suprafaţa este determinată in planul de proiecţie Stereo 70.

DETALII LINIARE IMOBIL

Date referitoare la teren

Crt	Categorie folosință	Intra vilan	Suprafaţa (mp)	Tarla	Parcelă	Nr. topo	Observaţii / Referinţe
1	arabil	NU	1.816	70	1062/5	-	
2	faneata	NU	484	70	1061	-	

Lungime Segmente

1) Valorile lungimilor segmentelor sunt obţinute din proiecţie în plan.

Punct început	X / Y	Punct sfârşit	X / Y	Lungime segment (** (m)
1	603.135,029 713.666,156	2	603.129,54 713.698,105	32.417
2	603.129,54 713.698,105	3	603.119,431 713.756,942	59.699
3	603.119,431 713.756,942	4	603.111,581 713.754,532	8.212
4	603.111,581 713.754,532	5	603.121,65 713.696,079	59.314

Document care conține date cu caracter personal, protejat de prevederile Regulamentului (UE) nr. 679/2016 și Legii 190/2018

Punct început	X / Y	Punct sfârşit	X / Y	Lungime segment (** (m)
5	603.121,65 713.696,079	6	603.159,826 713.474,441	224.902
6	603.159,826 713.474,441	7	603.167,655 713.476,261	8.038
7	603.167,655 713.476,261	8	603.152,631 713.563,705	88.725
8	603.152,631 713.563,705	9	603.149,552 713.581,627	18.185
9	603.149,552 713.581,627	1	603.135,029 713.666,156	85.768

** Lungimile segmentelor sunt determinate în planul de proiecţie Stereo 70 şi sunt rotunjite la 1 milimetru.
*** Distanţa dintre puncte este formată din segmente cumulate ce sunt mai mici decât valoarea 1 milimetru.

Neutilizabil în circuitul civil

DATE DESPRE IMOBILUL NR. 844

Oficiul de Cadastru şi Publicitate Imobiliară BOTOSANI
Biroul de Cadastru şi Publicitate Imobiliară Dorohoi

A. Partea I. Descrierea imobilului

TEREN Extravilan

Adresa: Jud. Botosani

Nr. Crt	Nr cadastral Nr. topografic	Suprafaţa* (mp)	Observaţii / Referinţe
A1	52337	1.350	Sector cadastral:86 Teren neimprejmuit;

B. Partea II. Proprietari şi acte

Inscrieri privitoare la dreptul de proprietate şi alte drepturi reale		Referinţe
36628 / 25/11/2019		
Hotarare Judecatoreasca nr. 1642, din 28/06/2012 emis de Judecatoria Dorohoi (, Hotarare Judecatoreasca nr. 967, Îndreptare eroare materială, din 22/10/2012 emis de Judecătoria Dorohoi);		
B2	Intabulare, drept de PROPRIETATE, dobandit prin Succesiune, cota actuala 1/1, cota initiala 1/1	A1
	1) **FRĂSINESCU VIRGINIA**, bun propriu	

C. Partea III. SARCINI .

Inscrieri privind dezmembramintele dreptului de proprietate, drepturi reale de garanţie şi sarcini	Referinţe
NU SUNT	

Neutilizabil la circuitul civil

Anexa Nr. 1 La Partea I

Teren

Nr cadastral	Suprafaţa (mp)*	Observaţii / Referinţe
52337	1.350	

* Suprafaţa este determinată in planul de proiecţie Stereo 70.

DETALII LINIARE IMOBIL

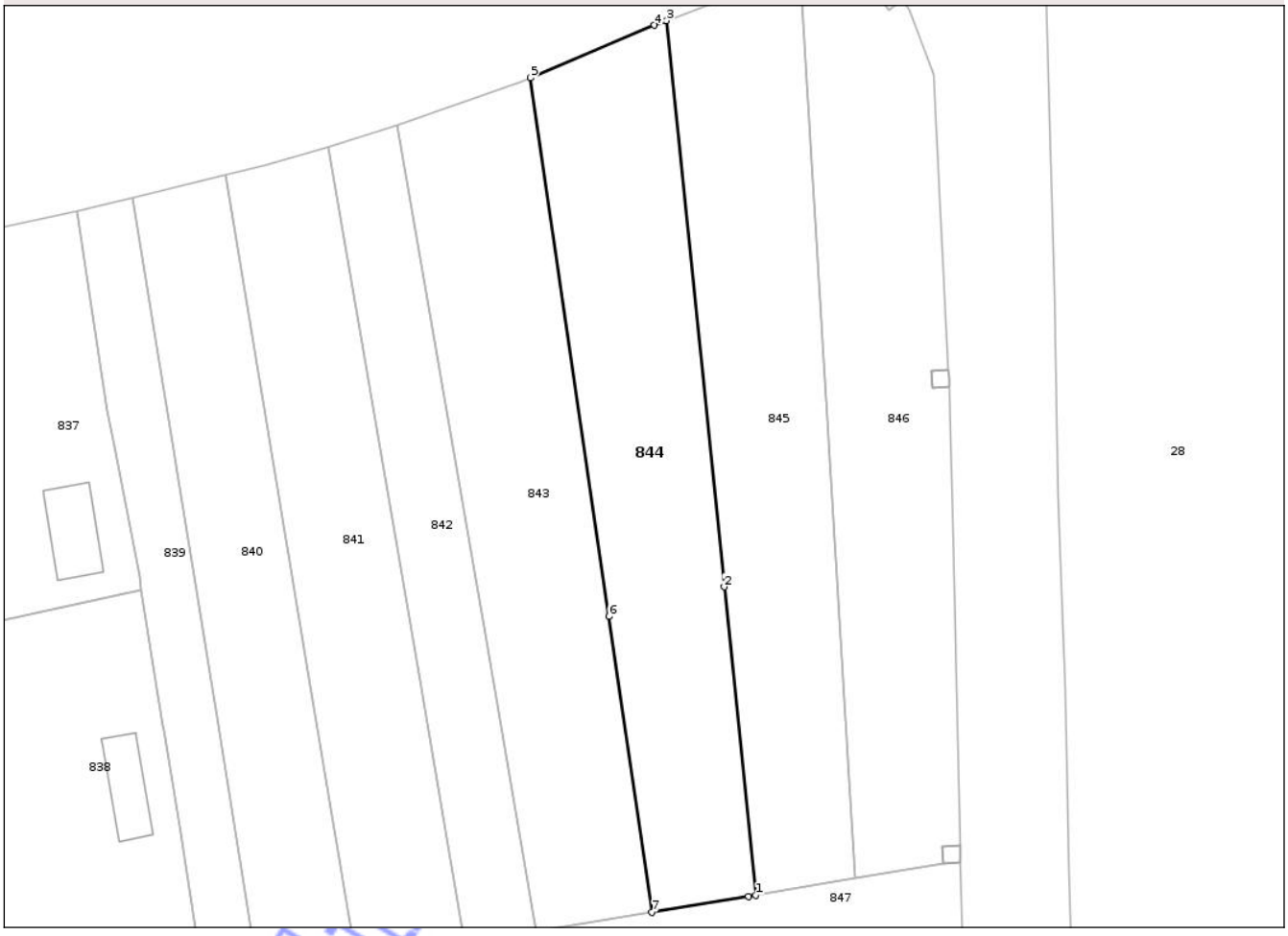

Date referitoare la teren

Crt	Categorie folosință	Intra vilan	Suprafaţa (mp)	Tarla	Parcelă	Nr. topo	Observaţii / Referinţe
1	faneata	NU	919	70	1061/1	-	
2	arabil	NU	431	70	1062/1	-	

Lungime Segmente

1) Valorile lungimilor segmentelor sunt obţinute din proiecţie în plan.

Punct început	X / Y	Punct sfârşit	X / Y	Lungime segment (** (m)
1	603.159,801 713.670,278	2	603.156,254 713.704,964	34.867
2	603.156,254 713.704,964	3	603.149,735 713.768,699	64.068
3	603.149,735 713.768,699	4	603.148,391 713.768,181	1.44
4	603.148,391 713.768,181	5	603.134,4 713.762,278	15.185

Document care conține date cu caracter personal, protejat de prevederile Regulamentului (UE) nr. 679/2016 și Legii 190/2018

Punct început	X / Y	Punct sfârşit	X / Y	Lungime segment (** (m)
5	603.134,4 713.762,278	6	603.143,25 713.701,625	61.295
6	603.143,25 713.701,625	7	603.148,108 713.668,332	33.646
7	603.148,108 713.668,332	8	603.158,967 713.670,139	11.008
8	603.158,967 713.670,139	1	603.159,801 713.670,278	0.846

** Lungimile segmentelor sunt determinate în planul de proiecţie Stereo 70 şi sunt rotunjite la 1 milimetru.
*** Distanţa dintre puncte este formată din segmente cumulate ce sunt mai mici decât valoarea 1 milimetru.

Neutilizabil în circuitul civil

DATE DESPRE IMOBILUL NR. 795

Oficiul de Cadastru şi Publicitate Imobiliară BOTOSANI
Biroul de Cadastru şi Publicitate Imobiliară Dorohoi

A. Partea I. Descrierea imobilului

TEREN Extravilan

Adresa: Jud. Botosani

Nr. Crt	Nr cadastral Nr. topografic	Suprafaţa* (mp)	Observaţii / Referinţe
A1	54012	5.000	Sector cadastral:86 Teren neimprejmuit;

B. Partea II. Proprietari şi acte

Inscrieri privitoare la dreptul de proprietate şi alte drepturi reale		Referinţe
14203 / 16/04/2025		
Hotarare Judecatoreasca nr. 1762, din 17/11/2017 emis de Judecatoria Dorohoi (, in dosar nr. 2467/222/2015 Sentinta civila ; hotarare judecatoreasca nr 179 din 25.03.2020, emis de Tribunalul Botosani);		
B2	Intabulare, drept de PROPRIETATE, dobandit prin Hotarare Judecatoreasca, cota actuala 1/1, cota initiala 1/1	A1
	1) **IGNAT MARIAN**, bun propriu	

C. Partea III. SARCINI .

Inscrieri privind dezmembramintele dreptului de proprietate, drepturi reale de garanţie şi sarcini	Referinţe
NU SUNT	

Neutilizabil la circuitul civil

Anexa Nr. 1 La Partea I

Teren

Nr cadastral	Suprafaţa (mp)*	Observaţii / Referinţe
54012	5.000	

* Suprafaţa este determinată in planul de proiecţie Stereo 70.

DETALII LINIARE IMOBIL

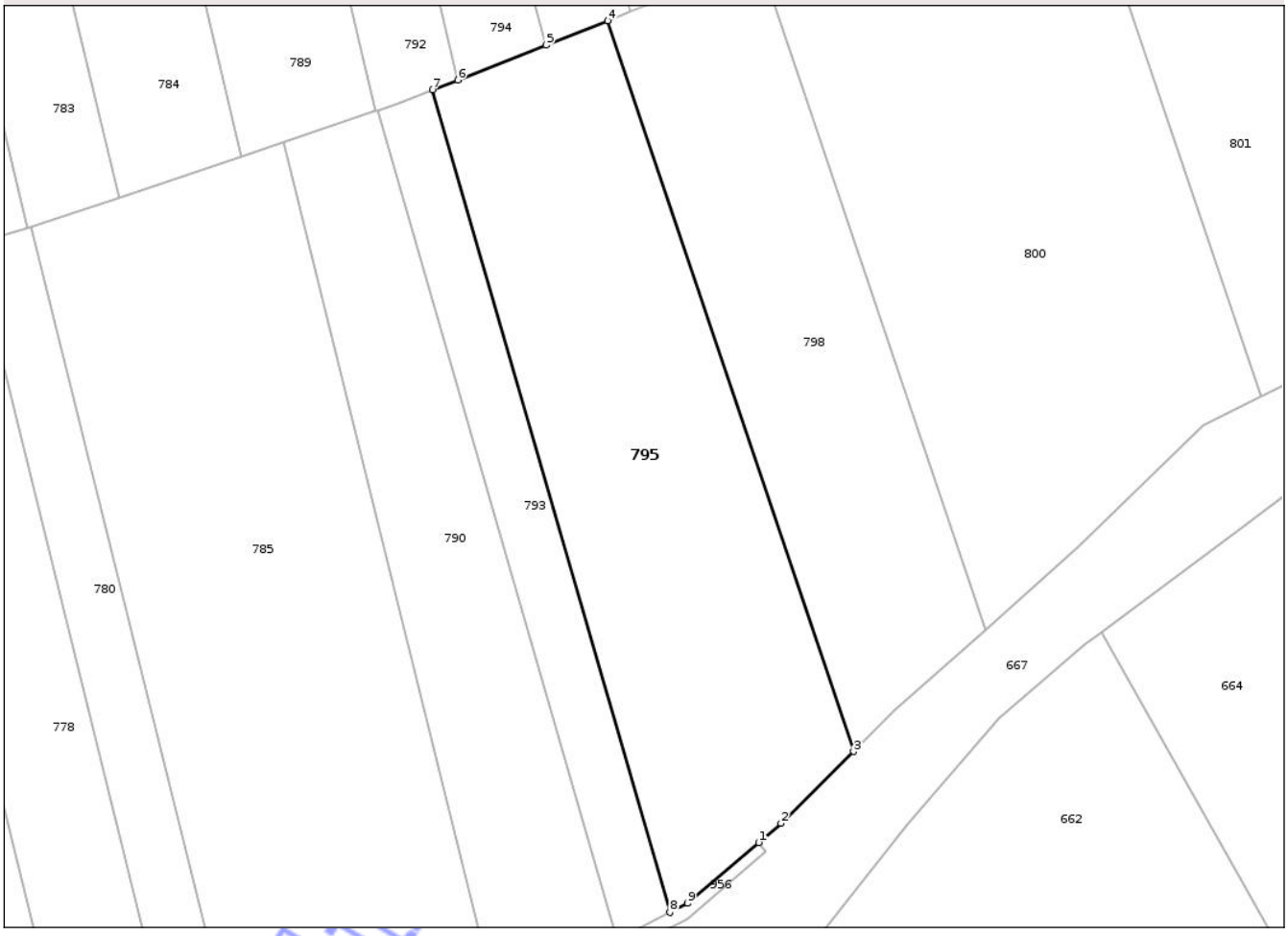

Date referitoare la teren

Crt	Categorie folosință	Intra vilan	Suprafaţa (mp)	Tarla	Parcelă	Nr. topo	Observaţii / Referinţe
1	arabil	NU	5.000	70	1068/31	-	

Lungime Segmente
1) Valorile lungimilor segmentelor sunt obţinute din proiecţie în plan.

Punct început	X / Y	Punct sfârşit	X / Y	Lungime segment (** (m)
1	602.612,583 713.320,395	2	602.616,455 713.323,701	5.091
2	602.616,455 713.323,701	3	602.628,958 713.336,09	17.601
3	602.628,958 713.336,09	4	602.586,494 713.462,082	132.956
4	602.586,494 713.462,082	5	602.575,898 713.457,894	11.394
5	602.575,898 713.457,894	6	602.560,66 713.451,871	16.385

Document care conține date cu caracter personal, protejat de prevederile Regulamentului (UE) nr. 679/2016 și Legii 190/2018

Punct început	X / Y	Punct sfârşit	X / Y	Lungime segment (** (m)
6	602.560,66 713.451,871	7	602.556,32 713.450,156	4.667
7	602.556,32 713.450,156	8	602.597,266 713.308,355	147.594
8	602.597,266 713.308,355	9	602.600,316 713.309,919	3.428
9	602.600,316 713.309,919	1	602.612,583 713.320,395	16.132

** Lungimile segmentelor sunt determinate în planul de proiecţie Stereo 70 şi sunt rotunjite la 1 milimetru.
*** Distanţa dintre puncte este formată din segmente cumulate ce sunt mai mici decât valoarea 1 milimetru.

Neutilizabil în circuitul civil

DATE DESPRE IMOBILUL NR. 798

Oficiul de Cadastru şi Publicitate Imobiliară BOTOSANI
Biroul de Cadastru şi Publicitate Imobiliară Dorohoi

A. Partea I. Descrierea imobilului

TEREN Extravilan

Adresa: Jud. Botosani

Nr. Crt	Nr cadastral Nr. topografic	Suprafaţa* (mp)	Observaţii / Referinţe
A1		3.600	Sector cadastral:86 Teren neimprejmuit; Conform titlului de proprietate, imobilul este situat in pc 1086/6.

B. Partea II. Proprietari şi acte

Inscrieri privitoare la dreptul de proprietate şi alte drepturi reale		Referinţe
/		
Act Administrativ nr. 20525, din 25/11/1993 emis de Comisia Judeteana Botosani;		
B1	Intabulare, drept de PROPRIETATE, dobandit prin Reconstituire, cota actuala 1/1	A1
	1) **SUIU ELENA**, Lipsa CNP, bun propriu.	

C. Partea III. SARCINI .

Inscrieri privind dezmembramintele dreptului de proprietate, drepturi reale de garanţie şi sarcini	Referinţe
NU SUNT	

Neutilizabil la circuitul civil

Anexa Nr. 1 La Partea I

Teren

Nr cadastral	Suprafaţa (mp)*	Observaţii / Referinţe
	3.600	Conform titlului de proprietate, imobilul este situat in pc 1086/6.

* Suprafaţa este determinată in planul de proiecţie Stereo 70.

DETALII LINIARE IMOBIL

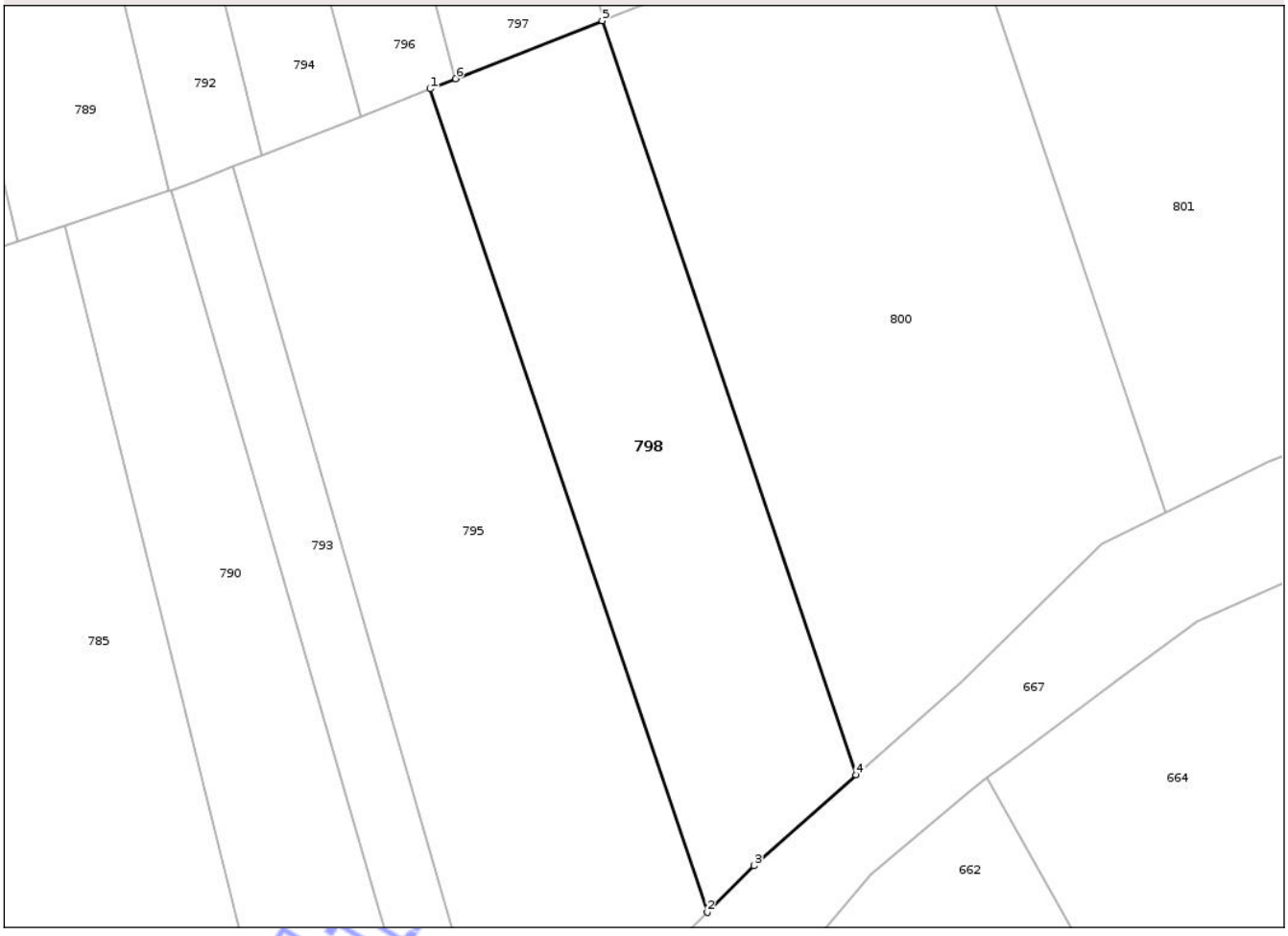

Date referitoare la teren

Crt	Categorie folosință	Intra vilan	Suprafaţa (mp)	Tarla	Parcelă	Nr. topo	Observaţii / Referinţe
1	arabil	NU	3.600	70	1068	-	

Lungime Segmente
1) Valorile lungimilor segmentelor sunt obţinute din proiecţie în plan.

Punct început	X / Y	Punct sfârşit	X / Y	Lungime segment (** (m)
1	602.586,494 713.462,082	2	602.628,958 713.336,09	132.956
2	602.628,958 713.336,09	3	602.636,133 713.343,199	10.1
3	602.636,133 713.343,199	4	602.651,75 713.357,1	20.908
4	602.651,75 713.357,1	5	602.612,856 713.472,501	121.779
5	602.612,856 713.472,501	6	602.590,401 713.463,626	24.145

Document care conține date cu caracter personal, protejat de prevederile Regulamentului (UE) nr. 679/2016 și Legii 190/2018

Punct început	X / Y	Punct sfârşit	X / Y	Lungime segment (** (m)
6	602.590,401 713.463,626	1	602.586,494 713.462,082	4.201

** Lungimile segmentelor sunt determinate în planul de proiecţie Stereo 70 şi sunt rotunjite la 1 milimetru.
*** Distanţa dintre puncte este formată din segmente cumulate ce sunt mai mici decât valoarea 1 milimetru.

Neutilizabil în circuitul civil

DATE DESPRE IMOBILUL NR. 800

Oficiul de Cadastru şi Publicitate Imobiliară BOTOSANI
Biroul de Cadastru şi Publicitate Imobiliară Dorohoi

A. Partea I. Descrierea imobilului

TEREN Extravilan

Adresa: Jud. Botosani

Nr. Crt	Nr cadastral Nr. topografic	Suprafaţa* (mp)	Observaţii / Referinţe
A1		6.400	Sector cadastral:86 Teren neimprejmuit;

B. Partea II. Proprietari şi acte

Inscrieri privitoare la dreptul de proprietate şi alte drepturi reale		Referinţe
/		
Act Administrativ nr. 20524, din 25/11/1993 emis de Comisia Judeteana Botosani;		
B1	Intabulare, drept de PROPRIETATE, dobandit prin Reconstituire, cota actuala 1/1	A1
	1) **MUNTEANU MARIA**, Lipsa CNP 2) **SUIU ELENA**, Lipsa CNP 3) **ILAS HARETA**, Lipsa CNP, bun comun.	

C. Partea III. SARCINI .

Inscrieri privind dezmembramintele dreptului de proprietate, drepturi reale de garanţie şi sarcini	Referinţe
NU SUNT	

Neutilizabil în circuitul civil

Anexa Nr. 1 La Partea I

Teren

Nr cadastral	Suprafaţa (mp)*	Observaţii / Referinţe
	6.400	

* Suprafaţa este determinată in planul de proiecţie Stereo 70.

DETALII LINIARE IMOBIL

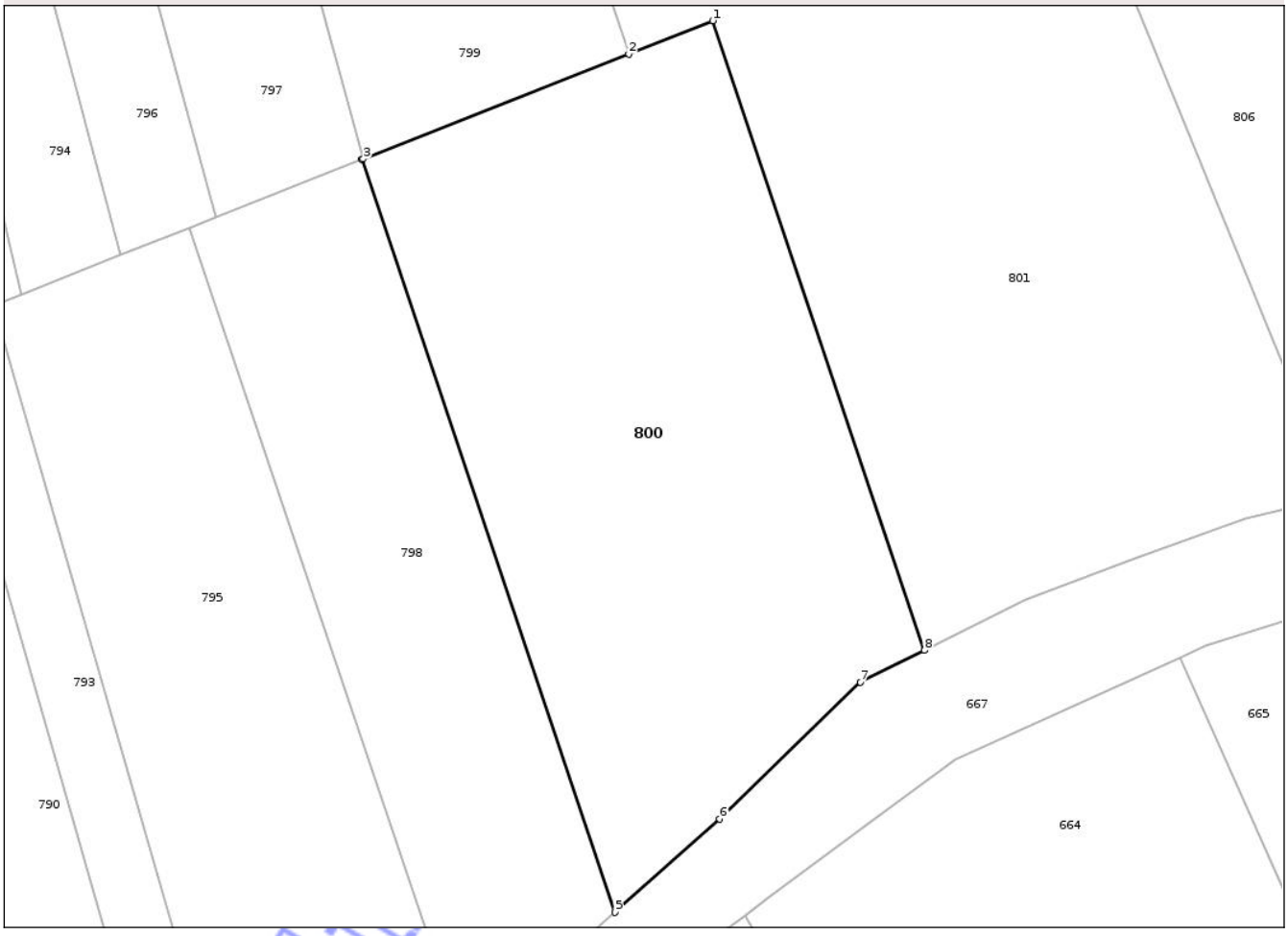

Date referitoare la teren

Crt	Categorie folosință	Intra vilan	Suprafaţa (mp)	Tarla	Parcelă	Nr. topo	Observaţii / Referinţe
1	arabil	NU	6.400	70	1068/5	-	

Lungime Segmente
1) Valorile lungimilor segmentelor sunt obţinute din proiecţie în plan.

Punct început	X / Y	Punct sfârşit	X / Y	Lungime segment (** (m)
1	602.666,721 713.493,792	2	602.653,842 713.488,701	13.849
2	602.653,842 713.488,701	3	602.613,094 713.472,596	43.815
3	602.613,094 713.472,596	4	602.612,856 713.472,501	0.256
4	602.612,856 713.472,501	5	602.651,75 713.357,1	121.779
5	602.651,75 713.357,1	6	602.667,806 713.371,392	21.495

Document care conține date cu caracter personal, protejat de prevederile Regulamentului (UE) nr. 679/2016 și Legii 190/2018

Punct început	X / Y	Punct sfârşit	X / Y	Lungime segment (** (m)
6	602.667,806 713.371,392	7	602.689,391 713.392,397	30.118
7	602.689,391 713.392,397	8	602.699,25 713.397,278	11.001
8	602.699,25 713.397,278	1	602.666,721 713.493,792	101.848

** Lungimile segmentelor sunt determinate în planul de proiecţie Stereo 70 şi sunt rotunjite la 1 milimetru.
*** Distanţa dintre puncte este formată din segmente cumulate ce sunt mai mici decât valoarea 1 milimetru.

Neutilizabil în circuitul civil

DATE DESPRE IMOBILUL NR. 801

Oficiul de Cadastru şi Publicitate Imobiliară BOTOSANI
Biroul de Cadastru şi Publicitate Imobiliară Dorohoi

A. Partea I. Descrierea imobilului

TEREN Necunoscut

Adresa: Loc. Horlaceni, Jud. Botosani

Nr. Crt	Nr cadastral Nr. topografic	Suprafaţa* (mp)	Observaţii / Referinţe
A1		11.480	Sector cadastral:86 Teren neimprejmuit; Conform titlului de proprietate, imobilul este situat in pc 1066/2, 1068/2 . Diferenta de suprafata se afla la ID nr. 537 - sector 97 .

B. Partea II. Proprietari şi acte

Inscrieri privitoare la dreptul de proprietate şi alte drepturi reale		Referinţe
/		
Act Administrativ nr. 44873, din 20/12/1994 emis de Comisia Judeteana Botosani;		
B1	Intabulare, drept de PROPRIETATE, dobandit prin Reconstituire, cota actuala 1/1	A1
	1) **PURICE C SPIRU**, Lipsa CNP, bun propriu.	

C. Partea III. SARCINI .

Inscrieri privind dezmembramintele dreptului de proprietate, drepturi reale de garanţie şi sarcini	Referinţe
NU SUNT	

Neutilizabil în circuitul civil

Anexa Nr. 1 La Partea I

Teren

Nr cadastral	Suprafaţa (mp)*	Observaţii / Referinţe
	11.480	Conform titlului de proprietate, imobilul este situat in pc 1066/2, 1068/2 .Diferenta de suprafata se afla la ID nr. 537 - sector 97 .

* Suprafaţa este determinată in planul de proiecţie Stereo 70.

DETALII LINIARE IMOBIL

Date referitoare la teren

Crt	Categorie folosință	Intra vilan	Suprafaţa (mp)	Tarla	Parcelă	Nr. topo	Observaţii / Referinţe
1	faneata	DA	815	70	1066/2	-	
2	faneata	NU	1.911	70	1066/2	-	
3	arabil	NU	877	70	1068/2	-	
4	faneata	NU	1.742	70	1064	-	
5	arabil	NU	6.135	70	1068/2	-	

Lungime Segmente

1) Valorile lungimilor segmentelor sunt obţinute din proiecţie în plan.

Punct început	X / Y	Punct sfârşit	X / Y	Lungime segment (** (m)
1	602.722,131 713.519,959	2	602.691,266 713.507,794	33.176
3	602.674,555 713.501,537	4	602.653,408 713.537,07	41.35

Punct început	X / Y	Punct sfârşit	X / Y	Lungime segment (** (m)
2	602.691,266 713.507,794	3	602.674,555 713.501,537	17.844
4	602.653,408 713.537,07	5	602.674,663 713.552,736	26.405

Punct început	X / Y	Punct sfârşit	X / Y	Lungime segment (** (m)
5	602.674,663 713.552,736	6	602.672,531 713.559,538	7.128
7	602.667,638 713.575,151	8	602.653,874 713.619,069	46.024
9	602.647,803 713.638,443	10	602.608,264 713.627,85	40.933
11	602.614,396 713.609,128	12	602.629,58 713.562,772	48.779
13	602.638,168 713.536,552	14	602.653,842 713.488,701	50.353
15	602.666,721 713.493,792	16	602.699,25 713.397,278	101.848
17	602.714,823 713.404,988	18	602.732,008 713.411,615	18.419
19	602.748,608 713.417,487	20	602.762,449 713.420,827	14.238
21	602.729,812 713.501,075	1	602.722,131 713.519,959	20.386

Punct început	X / Y	Punct sfârşit	X / Y	Lungime segment (** (m)
6	602.672,531 713.559,538	7	602.667,638 713.575,151	16.362
8	602.653,874 713.619,069	9	602.647,803 713.638,443	20.303
10	602.608,264 713.627,85	11	602.614,396 713.609,128	19.701
12	602.629,58 713.562,772	13	602.638,168 713.536,552	27.591
14	602.653,842 713.488,701	15	602.666,721 713.493,792	13.849
16	602.699,25 713.397,278	17	602.714,823 713.404,988	17.377
18	602.732,008 713.411,615	19	602.748,608 713.417,487	17.608
20	602.762,449 713.420,827	21	602.729,812 713.501,075	86.631

** Lungimile segmentelor sunt determinate în planul de proiecţie Stereo 70 şi sunt rotunjite la 1 milimetru.
*** Distanţa dintre puncte este formată din segmente cumulate ce sunt mai mici decât valoarea 1 milimetru.

Neutilizabil în circuitul civil

DATE DESPRE IMOBILUL NR. 803

Oficiul de Cadastru şi Publicitate Imobiliară BOTOSANI
Biroul de Cadastru şi Publicitate Imobiliară Dorohoi

A. Partea I. Descrierea imobilului

TEREN Necunoscut

Adresa: Loc. Horlaceni, Jud. Botosani

Nr. Crt	Nr cadastral Nr. topografic	Suprafaţa* (mp)	Observaţii / Referinţe
A1		2.770	Sector cadastral:86 Teren neimprejmuit; Conform titlului de proprietate, imobilul este situat in pc 1066/10 .Diferenta de suprafata se afla la ID nr. 815 .

B. Partea II. Proprietari şi acte

Inscrieri privitoare la dreptul de proprietate şi alte drepturi reale		Referinţe
/		
Act Administrativ nr. 136857, din 25/08/2003 emis de Comisia Judeteana Botosani;		
B1	Intabulare, drept de PROPRIETATE, dobandit prin Reconstituire, cota actuala 1/1	A1
	1) **MOLDOVANU PETRU**, Lipsa CNP 2) **MOLDOVANU MARICEL**, Lipsa CNP 3) **MOLDOVANU DUMITRU**, Lipsa CNP 4) **MOROSANU FLORICA**, Lipsa CNP 5) **SULCU CORNELIA**, Lipsa CNP 6) **MIHAIESCU VIORICA**, Lipsa CNP, bun comun.	

C. Partea III. SARCINI .

Inscrieri privind dezmembramintele dreptului de proprietate, drepturi reale de garanţie şi sarcini	Referinţe
NU SUNT	

Neutilizabil în circuitul civil

Anexa Nr. 1 La Partea I

Teren

Nr cadastral	Suprafaţa (mp)*	Observaţii / Referinţe
	2.770	Conform titlului de proprietate, imobilul este situat in pc 1066/10 .Diferenta de suprafata se afla la ID nr. 815 .

* Suprafaţa este determinată in planul de proiecţie Stereo 70.

DETALII LINIARE IMOBIL

Date referitoare la teren

Crt	Categorie folosință	Intra vilan	Suprafaţa (mp)	Tarla	Parcelă	Nr. topo	Observaţii / Referinţe
1	faneata	DA	1.122	70	1066/10	-	
2	faneata	NU	1.309	70	1066/10	-	
3	faneata	NU	316	70	1064	-	
4	faneata	DA	23	70	1064	-	

Lungime Segmente

1) Valorile lungimilor segmentelor sunt obţinute din proiecţie în plan.

Punct început	X / Y	Punct sfârşit	X / Y	Lungime segment (** (m)
1	602.730,728 713.594,964	2	602.727,099 713.601,93	7.855
2	602.727,099 713.601,93	3	602.720,867 713.614,811	14.309
3	602.720,867 713.614,811	4	602.710,596 713.633,247	21.104

Punct început	X / Y	Punct sfârşit	X / Y	Lungime segment (** (m)
4	602.710,596 713.633,247	5	602.699,724 713.650,86	20.698
5	602.699,724 713.650,86	6	602.668,409 713.643,421	32.186
6	602.668,409 713.643,421	7	602.674,975 713.624,382	20.139
7	602.674,975 713.624,382	8	602.689,577 713.582,041	44.788
8	602.689,577 713.582,041	9	602.694,549 713.567,622	15.252
9	602.694,549 713.567,622	10	602.704,107 713.574,265	11.64
10	602.704,107 713.574,265	11	602.721,623 713.587,884	22.188
11	602.721,623 713.587,884	1	602.730,728 713.594,964	11.534

**** Lungimile segmentelor sunt determinate în planul de proiecţie Stereo 70 şi sunt rotunjite la 1 milimetru.**
***** Distanţa dintre puncte este formată din segmente cumulate ce sunt mai mici decât valoarea 1 milimetru.**

Neutilizabil în circuitul civil

DATE DESPRE IMOBILUL NR. 805

Oficiul de Cadastru şi Publicitate Imobiliară BOTOSANI
Biroul de Cadastru şi Publicitate Imobiliară Dorohoi

A. Partea I. Descrierea imobilului

TEREN Intravilan

Adresa: Loc. Horlaceni, Jud. Botosani

Nr. Crt	Nr cadastral Nr. topografic	Suprafaţa* (mp)	Observaţii / Referinţe
A1	51271	Din acte: 230 Masurata: 511	Sector cadastral:86 Teren imprejmuit; Conform actelor juridice, imobilul este situat in pc. 1066.

Construcţii

Crt	Nr cadastral Nr. topografic	Adresa	Observaţii / Referinţe
A1.1	51271-C1	Loc. Horlaceni, Jud. Botosani	Nr. niveluri:1; S. construita la sol:74 mp; Moara de porumb cu suprafata construita la sol de 73.80 mp.

B. Partea II. Proprietari şi acte

Inscrieri privitoare la dreptul de proprietate şi alte drepturi reale		Referinţe
8699 / 26/05/2006		
Act Notarial nr. 61, din 10/01/2006 emis de BNP Dorina Teodorescu;		
B3	Intabulare, drept de PROPRIETATE, dobandit prin Conventie, cota actuala 1/1, cota initiala 1/1	A1.1
	1) **SARARIU SORIN**, bun propriu	
	OBSERVATII: (provenita din conversia CF 400)	
15130 / 15/05/2014		
Act Notarial nr. 787, din 14/05/2014 emis de SPN "Teodorescu Dorina-Pricop Luiza"-Dorohoi;		
B5	Intabulare, drept de PROPRIETATE, dobandit prin Conventie, cota actuala 1/1, cota initiala 1/1	A1
	1) **SARARIU FLORENTINA**, căsătorită cu 2) **SARARIU SORIN**, bun comun	

C. Partea III. SARCINI .

Inscrieri privind dezmembramintele dreptului de proprietate, drepturi reale de garanţie şi sarcini	Referinţe
NU SUNT	

Neautentizat în circuitul civil

Anexa Nr. 1 La Partea I

Teren

Nr cadastral	Suprafaţa (mp)*	Observaţii / Referinţe
51271	Din acte: 230 Masurata: 511	Conform actelor juridice, imobilul este situat in pc. 1066.

* Suprafaţa este determinată in planul de proiecţie Stereo 70.

DETALII LINIARE IMOBIL

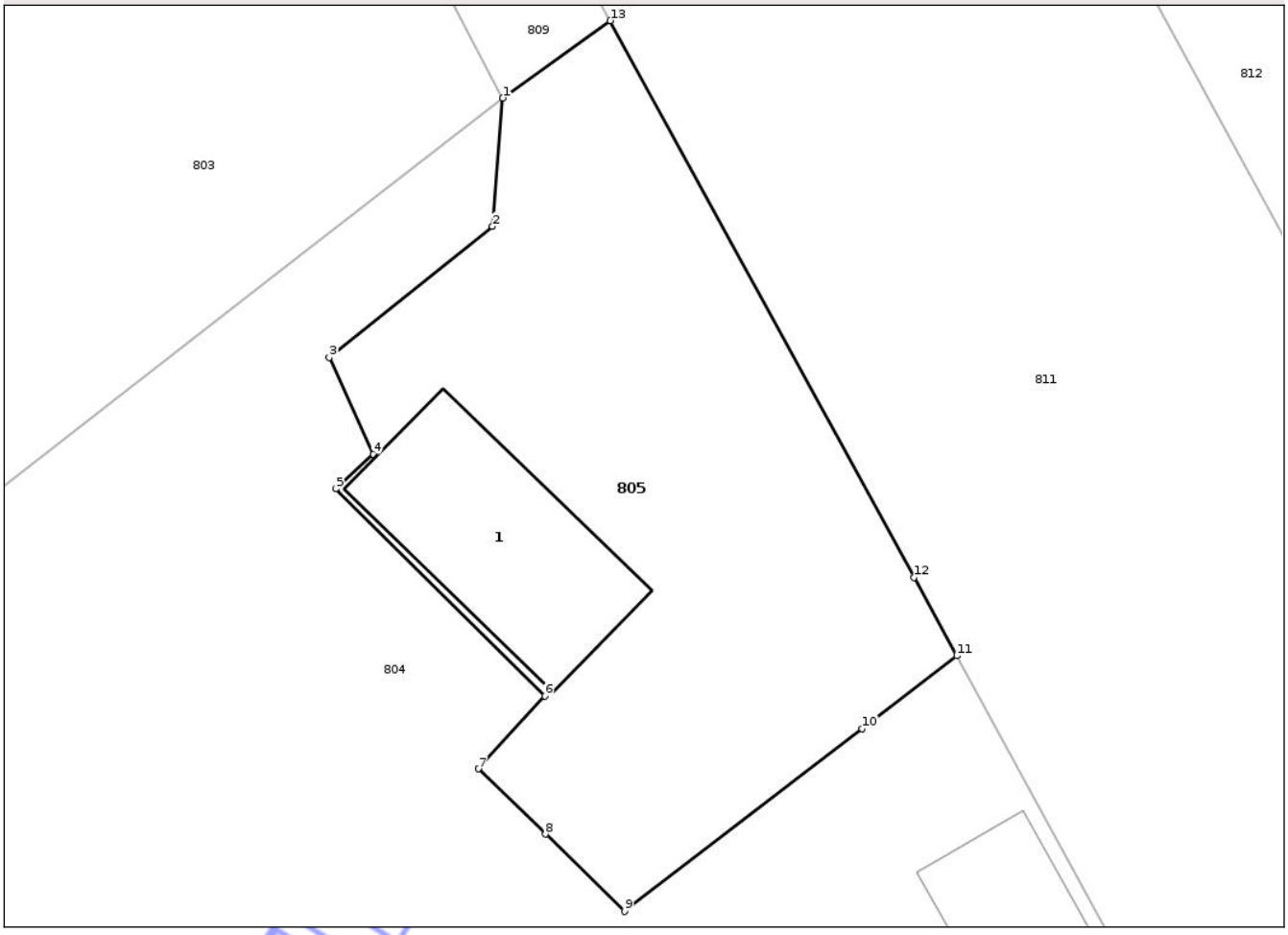

Date referitoare la teren

Crt	Categorie folosinţă	Intra vilan	Suprafaţa (mp)	Tarla	Parcelă	Nr. topo	Observaţii / Referinţe
1	curti constructii	DA	511	70	143	-	

Date referitoare la construcţii

Crt	Număr	Destinaţie construcţie	Supraf. (mp)	Situaţie juridică	Observaţii / Referinţe
A1.1	51271-C1	constructii industriale si edilitare	74	Cu acte	Nr. niveluri:1; S. construita la sol:74 mp; Moara de porumb cu suprafata construita la sol de 73.80 mp.

Lungime Segmente
1) Valorile lungimilor segmentelor sunt obţinute din proiecţie în plan.

Punct început	X / Y	Punct sfârşit	X / Y	Lungime segment (** (m)
1	602.730,728 713.594,964	2	602.730,287 713.589,532	5.45
2	602.730,287 713.589,532	3	602.723,385 713.583,997	8.847
3	602.723,385 713.583,997	4	602.725,24 713.579,905	4.493

Document care conține date cu caracter personal, protejat de prevederile Regulamentului (UE) nr. 679/2016 și Legii 190/2018

Punct început	X / Y	Punct sfârşit	X / Y	Lungime segment (** (m)
4	602.725,24 713.579,905	5	602.723,655 713.578,434	2.162
5	602.723,655 713.578,434	6	602.732,503 713.569,672	12.452
6	602.732,503 713.569,672	7	602.729,683 713.566,597	4.172
7	602.729,683 713.566,597	8	602.732,529 713.563,83	3.969
8	602.732,529 713.563,83	9	602.735,887 713.560,565	4.684
9	602.735,887 713.560,565	10	602.745,928 713.568,291	12.669
10	602.745,928 713.568,291	11	602.749,934 713.571,373	5.054
11	602.749,934 713.571,373	12	602.748,122 713.574,694	3.783
12	602.748,122 713.574,694	13	602.735,277 713.598,235	26.817
13	602.735,277 713.598,235	1	602.730,728 713.594,964	5.603

** Lungimile segmentelor sunt determinate în planul de proiecţie Stereo 70 şi sunt rotunjite la 1 milimetru.
*** Distanţa dintre puncte este formată din segmente cumulate ce sunt mai mici decât valoarea 1 milimetru.

Neutilizabil în circuitul civil

DATE DESPRE IMOBILUL NR. 806

Oficiul de Cadastru şi Publicitate Imobiliară BOTOSANI
Biroul de Cadastru şi Publicitate Imobiliară Dorohoi

A. Partea I. Descrierea imobilului

TEREN Extravilan

Adresa: Jud. Botosani

Nr. Crt	Nr cadastral Nr. topografic	Suprafaţa* (mp)	Observaţii / Referinţe
A1		3.800	Sector cadastral:86 Teren neimprejmuit; Conform titlului de proprietate, imobilul este situat in pc 1064/2/1 .

B. Partea II. Proprietari şi acte

Inscrieri privitoare la dreptul de proprietate şi alte drepturi reale		Referinţe
/		
Act Administrativ nr. 33906, din 25/04/1994 emis de Comisia Judeteana Botosani;		
B1	Intabulare, drept de PROPRIETATE, dobandit prin Reconstituire, cota actuala 1/1	A1
	1) **LEMNARU GH GHEORGHE**, Lipsa CNP, bun propriu.	

C. Partea III. SARCINI .

Inscrieri privind dezmembramintele dreptului de proprietate, drepturi reale de garanţie şi sarcini	Referinţe
NU SUNT	

Neutilizabil în circuitul civil

Anexa Nr. 1 La Partea I

Teren

Nr cadastral	Suprafaţa (mp)*	Observaţii / Referinţe
	3.800	Conform titlului de proprietate, imobilul este situat in pc 1064/2/1 .

* Suprafaţa este determinată in planul de proiecţie Stereo 70.

DETALII LINIARE IMOBIL

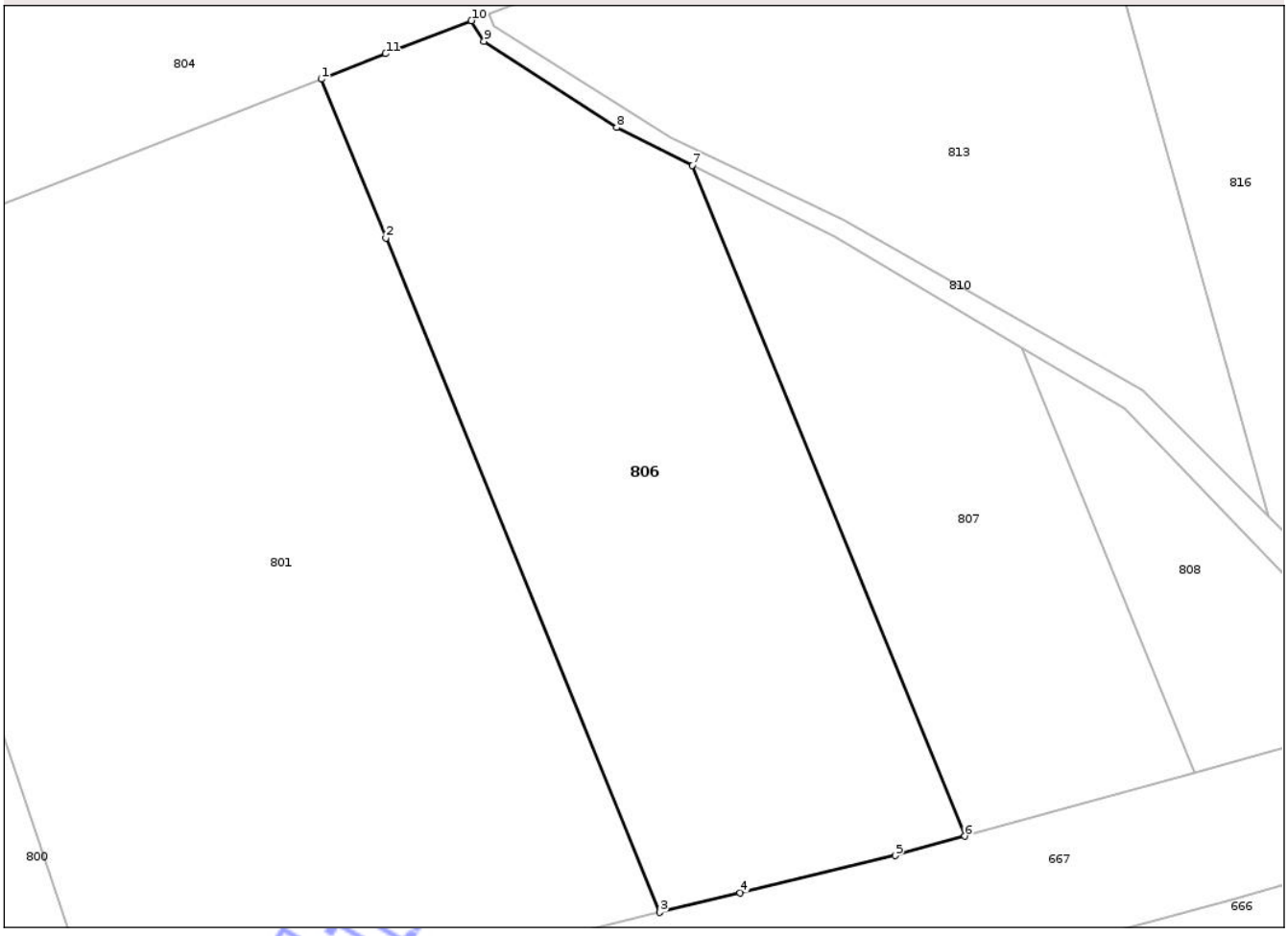

Date referitoare la teren

Crt	Categorie folosință	Intra vilan	Suprafaţa (mp)	Tarla	Parcelă	Nr. topo	Observaţii / Referinţe
1	faneata	NU	2.962	70	1064/2/1	-	
2	arabil	NU	838	70	1068	-	

Lungime Segmente

1) Valorile lungimilor segmentelor sunt obţinute din proiecţie în plan.

Punct început	X / Y	Punct sfârşit	X / Y	Lungime segment (** (m)
1	602.722,131 713.519,959	2	602.729,812 713.501,075	20.386
2	602.729,812 713.501,075	3	602.762,449 713.420,827	86.631
3	602.762,449 713.420,827	4	602.772,016 713.423,136	9.842
4	602.772,016 713.423,136	5	602.790,474 713.427,589	18.988

Document care conține date cu caracter personal, protejat de prevederile Regulamentului (UE) nr. 679/2016 și Legii 190/2018

Punct început	X / Y	Punct sfârşit	X / Y	Lungime segment (** (m)
5	602.790,474 713.427,589	6	602.798,783 713.429,878	8.619
6	602.798,783 713.429,878	7	602.766,323 713.509,69	86.16
7	602.766,323 713.509,69	8	602.757,294 713.514,212	10.098
8	602.757,294 713.514,212	9	602.741,492 713.524,47	18.84
9	602.741,492 713.524,47	10	602.740,013 713.526,91	2.853
10	602.740,013 713.526,91	11	602.729,782 713.522,974	10.962
11	602.729,782 713.522,974	1	602.722,131 713.519,959	8.224

** Lungimile segmentelor sunt determinate în planul de proiecţie Stereo 70 şi sunt rotunjite la 1 milimetru.
*** Distanţa dintre puncte este formată din segmente cumulate ce sunt mai mici decât valoarea 1 milimetru.

Neutilizabil în circuitul civil

DATE DESPRE IMOBILUL NR. 807

Oficiul de Cadastru şi Publicitate Imobiliară BOTOSANI
Biroul de Cadastru şi Publicitate Imobiliară Dorohoi

A. Partea I. Descrierea imobilului

TEREN Extravilan

Adresa: Jud. Botosani

Nr. Crt	Nr cadastral Nr. topografic	Suprafaţa* (mp)	Observaţii / Referinţe
A1		2.000	Sector cadastral:86 Teren neimprejmuit;

B. Partea II. Proprietari şi acte

Inscrieri privitoare la dreptul de proprietate şi alte drepturi reale		Referinţe
/		
Act Administrativ nr. 87858, din 21/10/1999 emis de Comisia Judeteana Botosani;		
B1	Intabulare, drept de PROPRIETATE, dobandit prin Reconstituire, cota actuala 1/1	A1
	1) **RUSU P ION**, Lipsa CNP 2) **RUSU P VASILE**, Lipsa CNP, bun comun.	

C. Partea III. SARCINI .

Inscrieri privind dezmembramintele dreptului de proprietate, drepturi reale de garanţie şi sarcini	Referinţe
NU SUNT	

Neutilizabil în circuitul civil

Anexa Nr. 1 La Partea I

Teren

Nr cadastral	Suprafaţa (mp)*	Observaţii / Referinţe
	2.000	

* Suprafaţa este determinată in planul de proiecţie Stereo 70.

DETALII LINIARE IMOBIL

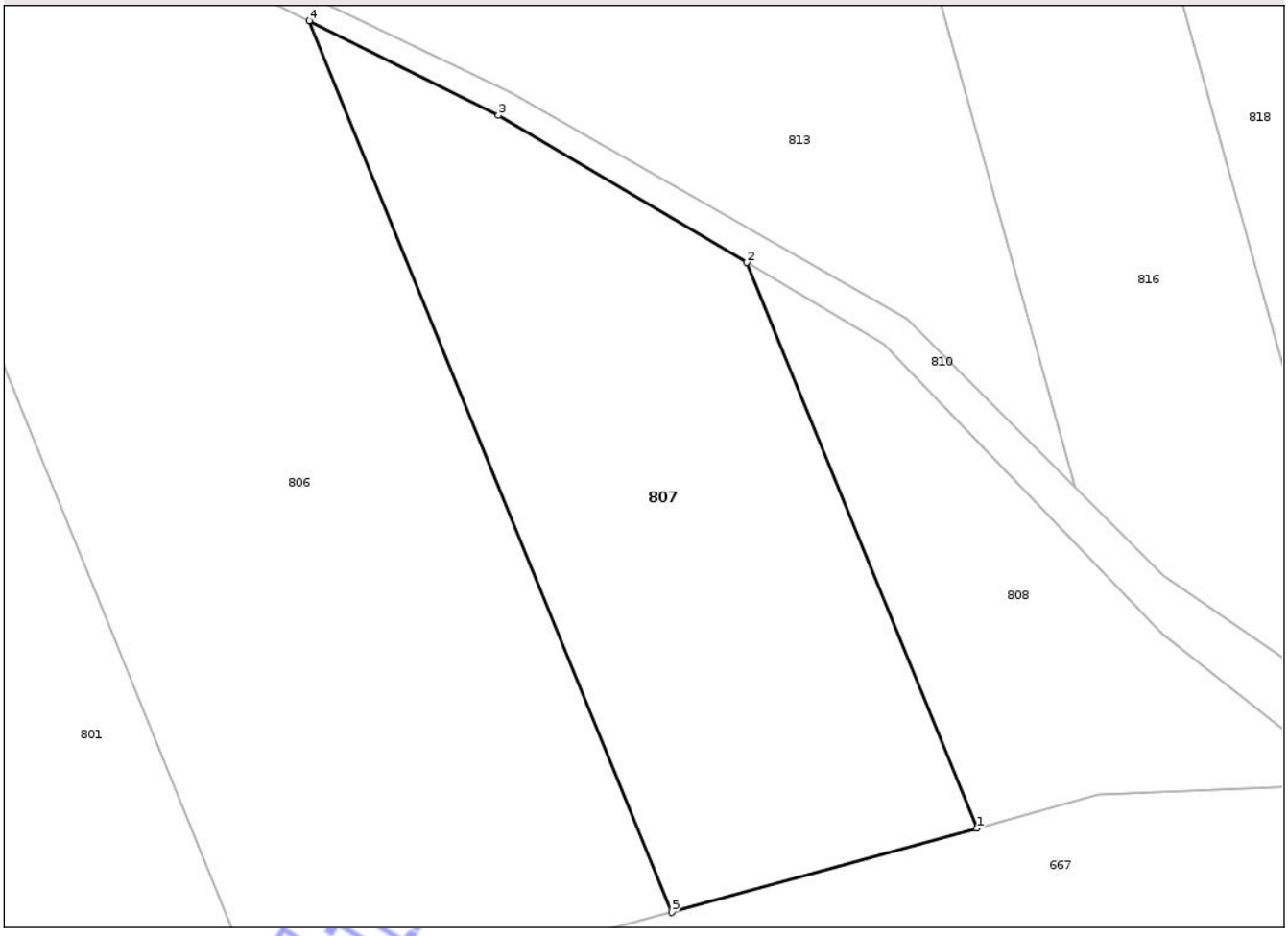

Date referitoare la teren

Crt	Categorie folosință	Intra vilan	Suprafaţa (mp)	Tarla	Parcelă	Nr. topo	Observaţii / Referinţe
1	faneata	NU	2.000	70	1064/3	-	

Lungime Segmente
1) Valorile lungimilor segmentelor sunt obţinute din proiecţie în plan.

Punct început	X / Y	Punct sfârşit	X / Y	Lungime segment (** (m)
1	602.826,122 713.437,407	2	602.805,524 713.488,052	54.674
2	602.805,524 713.488,052	3	602.783,253 713.501,209	25.867
3	602.783,253 713.501,209	4	602.766,323 713.509,69	18.935
4	602.766,323 713.509,69	5	602.798,783 713.429,878	86.16
5	602.798,783 713.429,878	1	602.826,122 713.437,407	28.357

Document care conține date cu caracter personal, protejat de prevederile Regulamentului (UE) nr. 679/2016 și Legii 190/2018

**** Lungimile segmentelor sunt determinate în planul de proiecţie Stereo 70 şi sunt rotunjite la 1 milimetru.**
***** Distanţa dintre puncte este formată din segmente cumulate ce sunt mai mici decât valoarea 1 milimetru.**

Neutilizabil în circuitul civil

DATE DESPRE IMOBILUL NR. 808

Oficiul de Cadastru şi Publicitate Imobiliară BOTOSANI
Biroul de Cadastru şi Publicitate Imobiliară Dorohoi

A. Partea I. Descrierea imobilului

TEREN Extravilan

Adresa: Jud. Botosani

Nr. Crt	Nr cadastral Nr. topografic	Suprafaţa* (mp)	Observaţii / Referinţe
A1		900	Sector cadastral:86 Teren neimprejmuit;

B. Partea II. Proprietari şi acte

Inscrieri privitoare la dreptul de proprietate şi alte drepturi reale		Referinţe
/		
Act Administrativ nr. 20510, din 21/10/1993 emis de Comisia Judeteana Botosani;		
B1	Intabulare, drept de PROPRIETATE, dobandit prin Constituire, cota actuala 1/1	A1
	1) **RUSU P IOAN**, Lipsa CNP, bun propriu.	

C. Partea III. SARCINI .

Inscrieri privind dezmembramintele dreptului de proprietate, drepturi reale de garanţie şi sarcini	Referinţe
NU SUNT	

Neutilizabil în circuitul civil

Anexa Nr. 1 La Partea I

Teren

Nr cadastral	Suprafaţa (mp)*	Observaţii / Referinţe
	900	

* Suprafaţa este determinată in planul de proiecţie Stereo 70.

DETALII LINIARE IMOBIL

Date referitoare la teren

Crt	Categorie folosință	Intra vilan	Suprafaţa (mp)	Tarla	Parcelă	Nr. topo	Observaţii / Referinţe
1	faneata	NU	900	70	1064/2	-	

Lungime Segmente
1) Valorile lungimilor segmentelor sunt obţinute din proiecţie în plan.

Punct început	X / Y	Punct sfârşit	X / Y	Lungime segment (** (m)
1	602.826,122 713.437,407	2	602.836,957 713.440,391	11.238
2	602.836,957 713.440,391	3	602.859,691 713.441,406	22.757
3	602.859,691 713.441,406	4	602.842,758 713.454,801	21.591
4	602.842,758 713.454,801	5	602.817,849 713.480,771	35.985
5	602.817,849 713.480,771	6	602.805,524 713.488,052	14.315

Document care conține date cu caracter personal, protejat de prevederile Regulamentului (UE) nr. 679/2016 și Legii 190/2018

Punct început	X / Y	Punct sfârşit	X / Y	Lungime segment (** (m)
6	602.805,524 713.488,052	1	602.826,122 713.437,407	54.674

** Lungimile segmentelor sunt determinate în planul de proiecţie Stereo 70 şi sunt rotunjite la 1 milimetru.
*** Distanţa dintre puncte este formată din segmente cumulate ce sunt mai mici decât valoarea 1 milimetru.

Neutilizabil în circuitul civil

DATE DESPRE IMOBILUL NR. 810

Oficiul de Cadastru şi Publicitate Imobiliară BOTOSANI
Biroul de Cadastru şi Publicitate Imobiliară Dorohoi

A. Partea I. Descrierea imobilului

TEREN Extravilan

Adresa: Jud. Botosani

Nr. Crt	Nr cadastral Nr. topografic	Suprafaţa* (mp)	Observaţii / Referinţe
A1		500	Sector cadastral:86 Teren neimprejmuit;

B. Partea II. Proprietari şi acte

Inscrieri privitoare la dreptul de proprietate şi alte drepturi reale		Referinţe
/		
Act Normativ nr. 7, din 13/03/1996 emis de Parlamentul Romaniei;		
B1	Inscrierea provizorie, drept de PROPRIETATE, dobandit prin Lege, cota actuala 1/1	A1
	1) **NEIDENTIFICAT NEIDENTIFICAT**	
Act Normativ nr. 7., din 13/03/1996 emis de Parlamentul Romaniei (art.13);		
B2	Se notează mențiunea de proprietar neidentificat, rezervă la dispoziția comisiei de fond funciar.	A1

C. Partea III. SARCINI .

Inscrieri privind dezmembramintele dreptului de proprietate, drepturi reale de garanţie şi sarcini	Referinţe
NU SUNT	

Neutilizabil în circuitul civil

Anexa Nr. 1 La Partea I

Teren

Nr cadastral	Suprafaţa (mp)*	Observaţii / Referinţe
	500	

* Suprafaţa este determinată in planul de proiecţie Stereo 70.

DETALII LINIARE IMOBIL

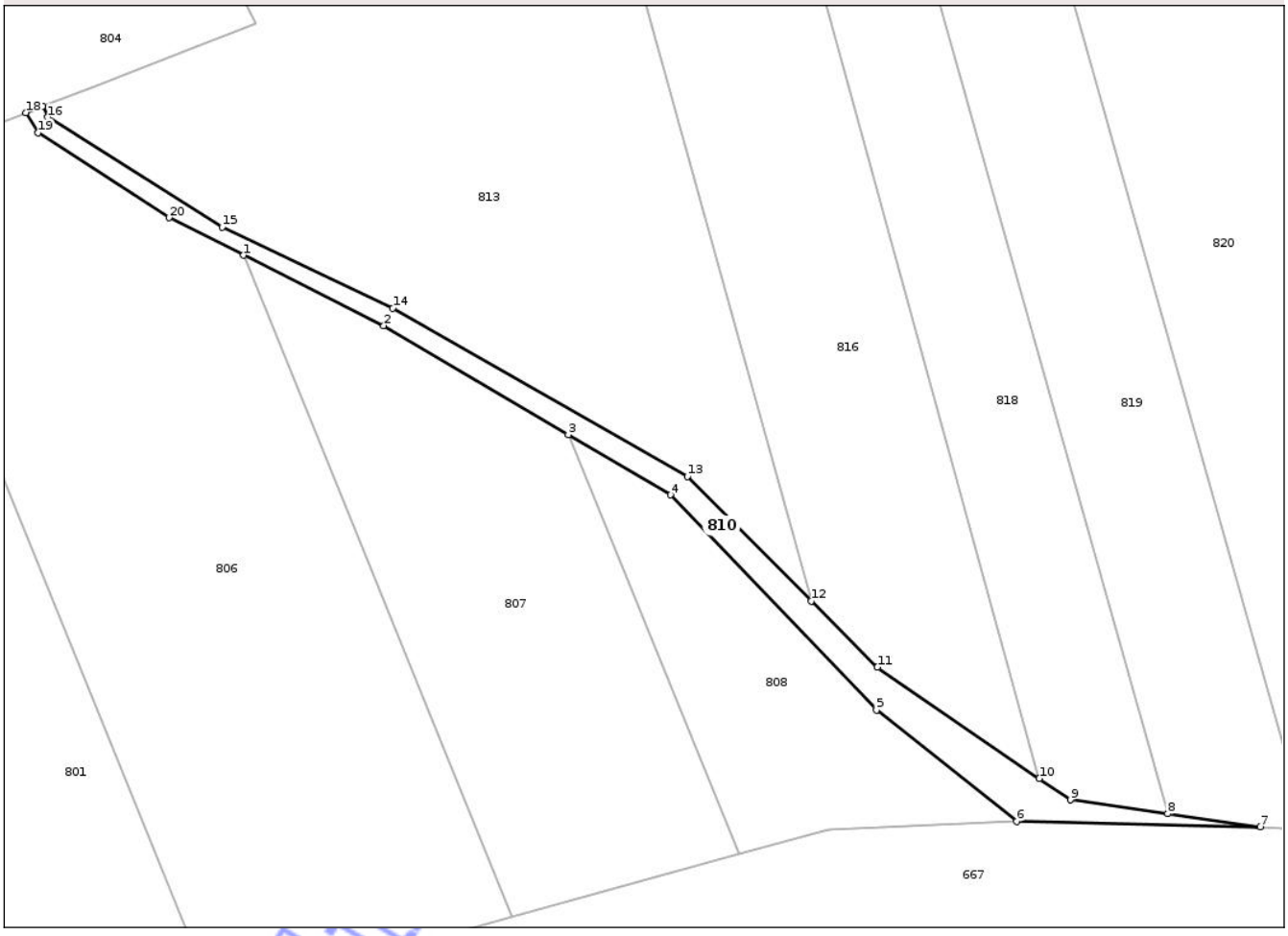

Date referitoare la teren

Crt	Categorie folosinţă	Intra vilan	Suprafaţa (mp)	Tarla	Parcelă	Nr. topo	Observaţii / Referinţe
1	ape curgatoare	NU	500	70	1063	-	

Lungime Segmente
1) Valorile lungimilor segmentelor sunt obţinute din proiecţie în plan.

Punct început	X / Y	Punct sfârşit	X / Y	Lungime segment (** (m)
1	602.766,323 713.509,69	2	602.783,253 713.501,209	18.935
2	602.783,253 713.501,209	3	602.805,524 713.488,052	25.867
3	602.805,524 713.488,052	4	602.817,849 713.480,771	14.315
4	602.817,849 713.480,771	5	602.842,758 713.454,801	35.985
5	602.842,758 713.454,801	6	602.859,691 713.441,406	21.591

Document care conține date cu caracter personal, protejat de prevederile Regulamentului (UE) nr. 679/2016 și Legii 190/2018

Punct început	X / Y	Punct sfârşit	X / Y	Lungime segment (** (m)
6	602.859,691 713.441,406	7	602.889,115 713.440,711	29.432
7	602.889,115 713.440,711	8	602.877,916 713.442,311	11.313
8	602.877,916 713.442,311	9	602.866,167 713.443,989	11.868
9	602.866,167 713.443,989	10	602.862,421 713.446,563	4.545
10	602.862,421 713.446,563	11	602.842,859 713.460,002	23.733
11	602.842,859 713.460,002	12	602.834,886 713.467,992	11.288
12	602.834,886 713.467,992	13	602.819,919 713.482,993	21.191
13	602.819,919 713.482,993	14	602.784,339 713.503,313	40.974
14	602.784,339 713.503,313	15	602.763,733 713.513,084	22.805
15	602.763,733 713.513,084	16	602.742,617 713.526,331	24.927
16	602.742,617 713.526,331	17	602.742,046 713.527,692	1.476
17	602.742,046 713.527,692	18	602.740,013 713.526,91	2.178
18	602.740,013 713.526,91	19	602.741,492 713.524,47	2.853
19	602.741,492 713.524,47	20	602.757,294 713.514,212	18.84
20	602.757,294 713.514,212	1	602.766,323 713.509,69	10.098

**** Lungimile segmentelor sunt determinate în planul de proiecţie Stereo 70 şi sunt rotunjite la 1 milimetru.**
***** Distanţa dintre puncte este formată din segmente cumulate ce sunt mai mici decât valoarea 1 milimetru.**

Neutilizabil în circuitul civil

DATE DESPRE IMOBILUL NR. 811

Oficiul de Cadastru şi Publicitate Imobiliară BOTOSANI
Biroul de Cadastru şi Publicitate Imobiliară Dorohoi

A. Partea I. Descrierea imobilului

TEREN Intravilan

Adresa: Loc. Horlaceni, Jud. Botosani, str. SUCEVEI, nr. 43

Nr. Crt	Nr cadastral Nr. topografic	Suprafaţa* (mp)	Observaţii / Referinţe
A1	53365	2.345	Sector cadastral:86 Teren neimprejmuit;

B. Partea II. Proprietari şi acte

Inscrieri privitoare la dreptul de proprietate şi alte drepturi reale		Referinţe
19179 / 01/07/2024		
Act Notarial nr. 743, din 01/07/2024 emis de BIN „Alexandru Amarie”,Dorohoi;		
B1	Se infiinteaza cartea funciara 53365 a imobilului cu numarul cadastral 53365 / UAT Şendriceni, rezultat din dezmembrarea imobilului cu numarul cadastral 53330 inscris in cartea funciara 53330;	A1
19195 / 01/07/2024		
Act Notarial nr. 746, din 01/07/2024 emis de BIN „Alexandru Amarie”,Dorohoi;		
B10	Intabulare, drept de PROPRIETATE, dobandit prin Succesiune, cota actuala 1/2, cota initiala 1/2	A1
	1) **NICHITA ROMEO-ANDREI**, bun propriu	
B11	Intabulare, drept de PROPRIETATE, dobandit prin Succesiune, cota actuala 1/2, cota initiala 1/2	A1
	1) **DAMIAN MARIA-MIRABELA**, bun propriu	

C. Partea III. SARCINI .

Inscrieri privind dezmembramintele dreptului de proprietate, drepturi reale de garanţie şi sarcini	Referinţe
NU SUNT	

Neutilizat în circuitul civil

Anexa Nr. 1 La Partea I

Teren

Nr cadastral	Suprafaţa (mp)*	Observaţii / Referinţe
53365	2.345	

* Suprafaţa este determinată in planul de proiecţie Stereo 70.

DETALII LINIARE IMOBIL

Date referitoare la teren

Crt	Categorie folosință	Intra vilan	Suprafaţa (mp)	Tarla	Parcelă	Nr. topo	Observaţii / Referinţe
1	arabil	DA	2.345	70	1062/1	-	

Lungime Segmente
1) Valorile lungimilor segmentelor sunt obţinute din proiecţie în plan.

Punct început	X / Y	Punct sfârşit	X / Y	Lungime segment (** (m)
1	602.759,591 713.553,675	2	602.760,453 713.552,095	1.8
2	602.760,453 713.552,095	3	602.780,313 713.558,424	20.844
3	602.780,313 713.558,424	4	602.726,753 713.657,552	112.672
4	602.726,753 713.657,552	5	602.726,339 713.657,448	0.427
5	602.726,339 713.657,448	6	602.705,886 713.652,323	21.085

Document care conține date cu caracter personal, protejat de prevederile Regulamentului (UE) nr. 679/2016 și Legii 190/2018

Punct început	X / Y	Punct sfârşit	X / Y	Lungime segment (** (m)
6	602.705,886 713.652,323	7	602.735,277 713.598,235	61.558
7	602.735,277 713.598,235	8	602.748,122 713.574,694	26.817
8	602.748,122 713.574,694	9	602.749,934 713.571,373	3.783
9	602.749,934 713.571,373	1	602.759,591 713.553,675	20.161

** Lungimile segmentelor sunt determinate în planul de proiecţie Stereo 70 şi sunt rotunjite la 1 milimetru.
*** Distanţa dintre puncte este formată din segmente cumulate ce sunt mai mici decât valoarea 1 milimetru.

Neutilizabil în circuitul civil

DATE DESPRE IMOBILUL NR. 812

Oficiul de Cadastru şi Publicitate Imobiliară BOTOSANI
Biroul de Cadastru şi Publicitate Imobiliară Dorohoi

A. Partea I. Descrierea imobilului

TEREN Intravilan

Adresa: Loc. Horlaceni, Jud. Botosani, str. SUCEVEI, nr. 43

Nr. Crt	Nr cadastral Nr. topografic	Suprafaţa* (mp)	Observaţii / Referinţe
A1	53364	3.907	Sector cadastral:86 Teren neimprejmuit;

Construcţii

Crt	Nr cadastral Nr. topografic	Adresa	Observaţii / Referinţe
A1.1	53364-C1	Loc. Horlaceni, Jud. Botosani, str. SUCEVEI, nr. 43	Nr. niveluri:1; S. construita la sol:45 mp; Casa-locuinta cu regim de inaltime P, construita in anul 1960,
A1.2	53364-C2	Loc. Horlaceni, Jud. Botosani, str. SUCEVEI, nr. 43	Nr. niveluri:1; S. construita la sol:20 mp; Anexă cu regim de înălţime P, construită în anul 1960, cu suprafaţa

B. Partea II. Proprietari şi acte

Inscrieri privitoare la dreptul de proprietate şi alte drepturi reale		Referinţe
19179 / 01/07/2024		
Act Notarial nr. 743, din 01/07/2024 emis de BIN „Alexandru Amarie”,Dorohoi;		
B1	Se infiinteaza cartea funciara 53364 a imobilului cu numarul cadastral 53364 / UAT Şendriceni, rezultat din dezmembrarea imobilului cu numarul cadastral 53330 inscris in cartea funciara 53330;	A1
38238 / 16/09/2025		
Act Notarial nr. 1418, din 08/09/2025 emis de BIN Amarie I. IOAN;		
B18	Intabulare, drept de PROPRIETATE, dobandit prin Conventie, cota actuala 1/1, cota initiala 1/1	A1, A1.1, A1.2
	1) **MIHALACHE CONSTANTIN**, bun propriu	

C. Partea III. SARCINI .

Inscrieri privind dezmembramintele dreptului de proprietate, drepturi reale de garanţie şi sarcini	Referinţe
NU SUNT	

Neutilizabil în circuitul civil

Anexa Nr. 1 La Partea I

Teren

Nr cadastral	Suprafaţa (mp)*	Observaţii / Referinţe
53364	3.907	

* Suprafaţa este determinată in planul de proiecţie Stereo 70.

DETALII LINIARE IMOBIL

Date referitoare la teren

Crt	Categorie folosință	Intra vilan	Suprafaţa (mp)	Tarla	Parcelă	Nr. topo	Observaţii / Referinţe
1	curti constructii	DA	519	70	141	-	
2	arabil	DA	1.328	70	141	-	
3	arabil	DA	1.952	70	1062/1	-	
4	curti constructii	DA	108	70	1062/1	-	

Date referitoare la construcţii

Crt	Număr	Destinaţie construcţie	Supraf. (mp)	Situaţie juridică	Observaţii / Referinţe
A1.1	53364-C1	constructii de locuinte	45	Cu acte	Nr. niveluri:1; S. construita la sol:45 mp; Casa-locuinta cu regim de inaltime P, construita in anul 1960,
A1.2	53364-C2	constructii anexa	20	Cu acte	Nr. niveluri:1; S. construita la sol:20 mp; Anexă cu regim de înălţime P, construită în anul 1960, cu suprafaţa

Document care conține date cu caracter personal, protejat de prevederile Regulamentului (UE) nr. 679/2016 și Legii 190/2018

Lungime Segmente
1) Valorile lungimilor segmentelor sunt obţinute din proiecţie în plan.

Punct început	X / Y	Punct sfârşit	X / Y	Lungime segment (** (m)
1	602.747,765 713.662,817	2	602.746,292 713.662,448	1.519
2	602.746,292 713.662,448	3	602.737,245 713.660,181	9.327
3	602.737,245 713.660,181	4	602.726,753 713.657,552	10.816
4	602.726,753 713.657,552	5	602.780,313 713.558,424	112.672
5	602.780,313 713.558,424	6	602.796,331 713.563,528	16.812
6	602.796,331 713.563,528	7	602.781,186 713.610,955	49.786
7	602.781,186 713.610,955	8	602.796,855 713.615,603	16.344
8	602.796,855 713.615,603	9	602.778,737 713.670,577	57.883
9	602.778,737 713.670,577	10	602.766,452 713.667,499	12.665
10	602.766,452 713.667,499	11	602.763,779 713.666,83	2.755
11	602.763,779 713.666,83	1	602.747,765 713.662,817	16.509

** Lungimile segmentelor sunt determinate în planul de proiecţie Stereo 70 şi sunt rotunjite la 1 milimetru.
*** Distanţa dintre puncte este formată din segmente cumulate ce sunt mai mici decât valoarea 1 milimetru.

Neutilizabil în circuitul civil

DATE DESPRE IMOBILUL NR. 813

Oficiul de Cadastru şi Publicitate Imobiliară BOTOSANI
Biroul de Cadastru şi Publicitate Imobiliară Dorohoi

A. Partea I. Descrierea imobilului

TEREN Necunoscut

Adresa: Loc. Horlaceni, Jud. Botosani

Nr. Crt	Nr cadastral Nr. topografic	Suprafaţa* (mp)	Observaţii / Referinţe
A1	50372	3.800	Sector cadastral:86 Teren neimprejmuit;

B. Partea II. Proprietari şi acte

Inscrieri privitoare la dreptul de proprietate şi alte drepturi reale		Referinţe
20533 / 11/11/2011		
Act Notarial nr. 2328, din 10/11/2011 emis de B.N.P.A.'Teodorescu Dorina-Pricop Luiza' (contract de vânzare cumpărare);		
B3	Intabulare, drept de PROPRIETATE, dobandit prin Conventie, cota actuala 1/1, cota initiala 1/1	A1
	1) **IGNAT SILVIA**, căsătorită cu 2) **IGNAT MIHAI**, , bun comun	

C. Partea III. SARCINI .

Inscrieri privind dezmembramintele dreptului de proprietate, drepturi reale de garanţie şi sarcini	Referinţe
NU SUNT	

Neutilizabil în circuitul civil

Anexa Nr. 1 La Partea I

Teren

Nr cadastral	Suprafaţa (mp)*	Observaţii / Referinţe
50372	3.800	

* Suprafaţa este determinată in planul de proiecţie Stereo 70.

DETALII LINIARE IMOBIL

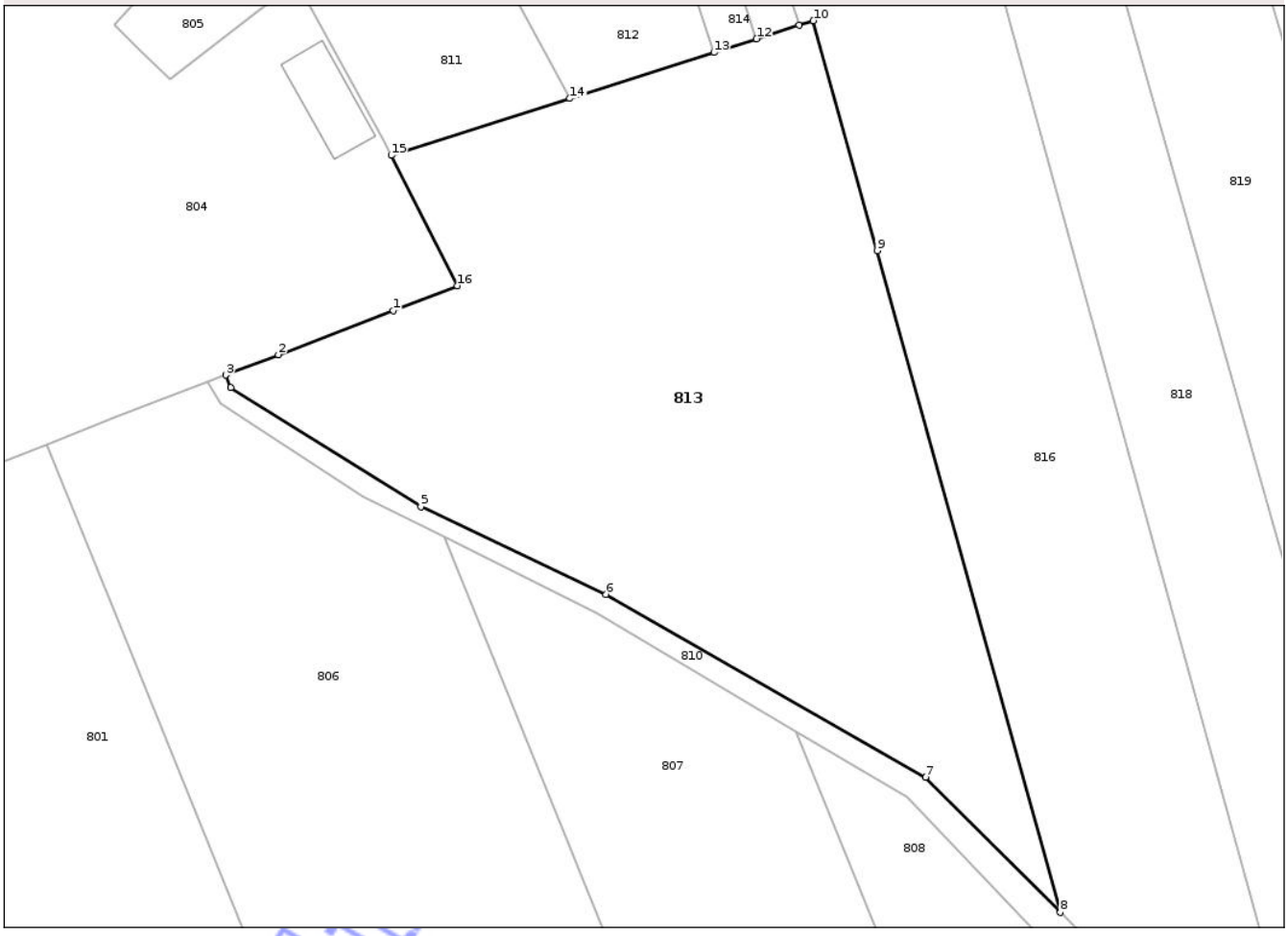

Date referitoare la teren

Crt	Categorie folosință	Intra vilan	Suprafaţa (mp)	Tarla	Parcelă	Nr. topo	Observaţii / Referinţe
1	arabil	DA	1.218	70	1062/2	-	
2	arabil	NU	2.582	70	1062/2	-	

Lungime Segmente

1) Valorile lungimilor segmentelor sunt obţinute din proiecţie în plan.

Punct început	X / Y	Punct sfârşit	X / Y	Lungime segment (** (m)
1	602.760,701 713.534,868	2	602.747,895 713.529,942	13.721
2	602.747,895 713.529,942	3	602.742,046 713.527,692	6.267
3	602.742,046 713.527,692	4	602.742,617 713.526,331	1.476
4	602.742,617 713.526,331	5	602.763,733 713.513,084	24.927

Document care conține date cu caracter personal, protejat de prevederile Regulamentului (UE) nr. 679/2016 și Legii 190/2018

Punct început	X / Y	Punct sfârşit	X / Y	Lungime segment (** (m)
5	602.763,733 713.513,084	6	602.784,339 713.503,313	22.805
6	602.784,339 713.503,313	7	602.819,919 713.482,993	40.974
7	602.819,919 713.482,993	8	602.834,886 713.467,992	21.191
8	602.834,886 713.467,992	9	602.814,498 713.541,503	76.286
9	602.814,498 713.541,503	10	602.807,41 713.567,058	26.52
10	602.807,41 713.567,058	11	602.805,808 713.566,548	1.681
11	602.805,808 713.566,548	12	602.801,095 713.565,046	4.947
12	602.801,095 713.565,046	13	602.796,331 713.563,528	5.0
13	602.796,331 713.563,528	14	602.780,313 713.558,424	16.812
14	602.780,313 713.558,424	15	602.760,453 713.552,095	20.844
15	602.760,453 713.552,095	16	602.767,819 713.537,606	16.254
16	602.767,819 713.537,606	1	602.760,701 713.534,868	7.626

** Lungimile segmentelor sunt determinate în planul de proiecţie Stereo 70 şi sunt rotunjite la 1 milimetru.
*** Distanţa dintre puncte este formată din segmente cumulate ce sunt mai mici decât valoarea 1 milimetru.

Neutilizabil în circuitul civil

DATE DESPRE IMOBILUL NR. 815

Oficiul de Cadastru şi Publicitate Imobiliară BOTOSANI
Biroul de Cadastru şi Publicitate Imobiliară Dorohoi

A. Partea I. Descrierea imobilului

TEREN Intravilan

Adresa: Loc. Horlaceni, Jud. Botosani

Nr. Crt	Nr cadastral Nr. topografic	Suprafaţa* (mp)	Observaţii / Referinţe
A1		230	Sector cadastral:86 Teren neimprejmuit; Conform titlului de proprietate, imobilul este situat in pc 1066/10 .Diferenta de suprafata se afla la ID nr. 803 .

B. Partea II. Proprietari şi acte

Inscrieri privitoare la dreptul de proprietate şi alte drepturi reale		Referinţe
/		
Act Administrativ nr. 136857, din 25/08/2003 emis de Comisia Judeteana Botosani;		
B1	Intabulare, drept de PROPRIETATE, dobandit prin Reconstituire, cota actuala 1/1	A1
	1) **MOLDOVANU PETRU**, Lipsa CNP 2) **MOLDOVANU MARICEL**, Lipsa CNP 3) **MOLDOVANU DUMITRU**, Lipsa CNP 4) **MOROSANU FLORICA**, Lipsa CNP 5) **SULCU CORNELIA**, Lipsa CNP 6) **MIHAIESCU VIORICA**, Lipsa CNP, bun comun.	

C. Partea III. SARCINI .

Inscrieri privind dezmembramintele dreptului de proprietate, drepturi reale de garanţie şi sarcini	Referinţe
NU SUNT	

Neutilizabil în circuitul civil

Anexa Nr. 1 La Partea I

Teren

Nr cadastral	Suprafaţa (mp)*	Observaţii / Referinţe
	230	Conform titlului de proprietate, imobilul este situat in pc 1066/10 .Diferenta de suprafata se afla la ID nr. 803 .

* Suprafaţa este determinată in planul de proiecţie Stereo 70.

DETALII LINIARE IMOBIL

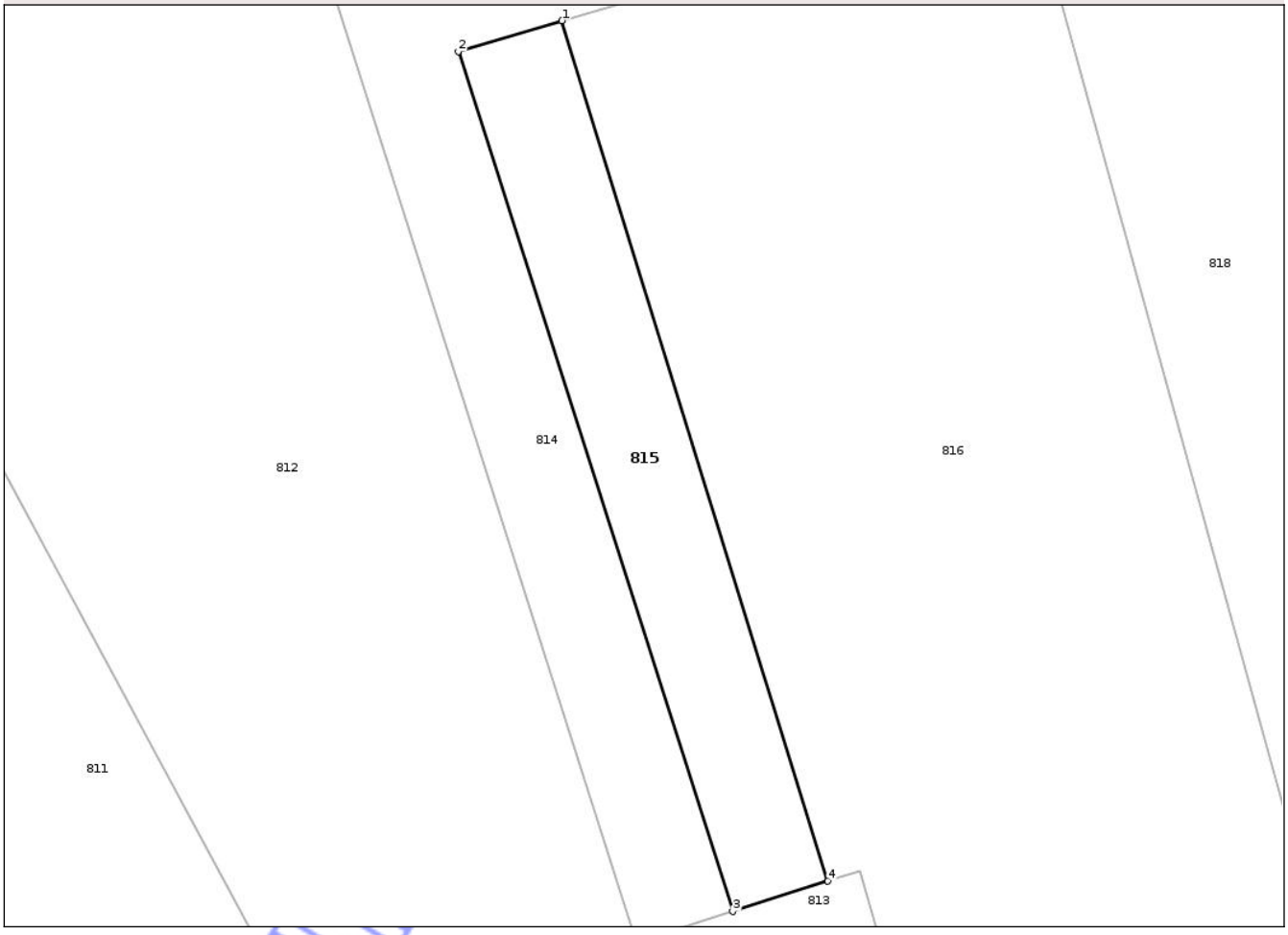

Date referitoare la teren

Crt	Categorie folosință	Intra vilan	Suprafaţa (mp)	Tarla	Parcelă	Nr. topo	Observaţii / Referinţe
1	arabil	DA	230	70	1062	-	

Lungime Segmente
1) Valorile lungimilor segmentelor sunt obţinute din proiecţie în plan.

Punct început	X / Y	Punct sfârşit	X / Y	Lungime segment (** (m)
1	602.792,642 713.609,138	2	602.787,502 713.607,613	5.361
2	602.787,502 713.607,613	3	602.801,095 713.565,046	44.685
3	602.801,095 713.565,046	4	602.805,808 713.566,548	4.947
4	602.805,808 713.566,548	1	602.792,642 713.609,138	44.579

Document care conține date cu caracter personal, protejat de prevederile Regulamentului (UE) nr. 679/2016 și Legii 190/2018

**** Lungimile segmentelor sunt determinate în planul de proiecţie Stereo 70 şi sunt rotunjite la 1 milimetru.**
***** Distanţa dintre puncte este formată din segmente cumulate ce sunt mai mici decât valoarea 1 milimetru.**

Neutilizabil în circuitul civil

DATE DESPRE IMOBILUL NR. 774

Oficiul de Cadastru şi Publicitate Imobiliară BOTOSANI
Biroul de Cadastru şi Publicitate Imobiliară Dorohoi

A. Partea I. Descrierea imobilului

TEREN Extravilan

Adresa: Jud. Botosani

Nr. Crt	Nr cadastral Nr. topografic	Suprafaţa* (mp)	Observaţii / Referinţe
A1		741	Sector cadastral:86 Teren neimprejmuit; Conform titlului de proprietate, imobilul este situat in pc 1068/14 .Diferenta de suprafata se afla la ID nr. 775 - sector 97.

B. Partea II. Proprietari şi acte

Inscrieri privitoare la dreptul de proprietate şi alte drepturi reale		Referinţe
/		
Act Administrativ nr. 2331, din 11/05/1993 emis de Comisia Judeteana Botosani;		
B1	Intabulare, drept de PROPRIETATE, dobandit prin Reconstituire, cota actuala 1/1	A1
	1) **PUSCASU ALEXANDRU**, Lipsa CNP, bun propriu.	

C. Partea III. SARCINI .

Inscrieri privind dezmembramintele dreptului de proprietate, drepturi reale de garanţie şi sarcini	Referinţe
NU SUNT	

Neutilizabil în circuitul civil

Anexa Nr. 1 La Partea I

Teren

Nr cadastral	Suprafaţa (mp)*	Observaţii / Referinţe
	741	Conform titlului de proprietate, imobilul este situat in pc 1068/14 .Diferenta de suprafata se afla la ID nr. 775 - sector 97.

* Suprafaţa este determinată in planul de proiecţie Stereo 70.

DETALII LINIARE IMOBIL

Date referitoare la teren

Crt	Categorie folosință	Intra vilan	Suprafaţa (mp)	Tarla	Parcelă	Nr. topo	Observaţii / Referinţe
1	arabil	NU	741	70	1068/14	-	

Lungime Segmente
1) Valorile lungimilor segmentelor sunt obţinute din proiecţie în plan.

Punct început	X / Y	Punct sfârşit	X / Y	Lungime segment (** (m)
1	602.488,585 713.268,296	2	602.451,551 713.417,02	153.266
2	602.451,551 713.417,02	3	602.446,874 713.415,778	4.839
3	602.446,874 713.415,778	4	602.483,845 713.267,312	153.0
4	602.483,845 713.267,312	1	602.488,585 713.268,296	4.841

Document care conține date cu caracter personal, protejat de prevederile Regulamentului (UE) nr. 679/2016 și Legii 190/2018

**** Lungimile segmentelor sunt determinate în planul de proiecţie Stereo 70 şi sunt rotunjite la 1 milimetru.**
***** Distanţa dintre puncte este formată din segmente cumulate ce sunt mai mici decât valoarea 1 milimetru.**

Neutilizabil în circuitul civil

DATE DESPRE IMOBILUL NR. 776

Oficiul de Cadastru şi Publicitate Imobiliară BOTOSANI
Biroul de Cadastru şi Publicitate Imobiliară Dorohoi

A. Partea I. Descrierea imobilului

TEREN Extravilan

Adresa: Jud. Botosani

Nr. Crt	Nr cadastral Nr. topografic	Suprafaţa* (mp)	Observaţii / Referinţe
A1		1.212	Sector cadastral:86 Teren neimprejmuit; Conform titlului de proprietate, imobilul este situat in pc 1062/9 .Diferenta de suprafata se afla la ID nr. 777 - sector 97.

B. Partea II. Proprietari şi acte

Inscrieri privitoare la dreptul de proprietate şi alte drepturi reale		Referinţe
/		
Act Administrativ nr. 144691, din 15/10/2003 emis de Comisia Judeteana Botosani;		
B1	Intabulare, drept de PROPRIETATE, dobandit prin Reconstituire, cota actuala 1/1	A1
	1) **MOROSANU VICTOR**, Lipsa CNP, bun propriu.	

C. Partea III. SARCINI .

Inscrieri privind dezmembramintele dreptului de proprietate, drepturi reale de garanţie şi sarcini	Referinţe
NU SUNT	

Neutilizabil în circuitul civil

Anexa Nr. 1 La Partea I

Teren

Nr cadastral	Suprafaţa (mp)*	Observaţii / Referinţe
	1.212	Conform titlului de proprietate, imobilul este situat in pc 1062/9 .Diferenta de suprafata se afla la ID nr. 777 - sector 97.

* Suprafaţa este determinată in planul de proiecţie Stereo 70.

DETALII LINIARE IMOBIL

Date referitoare la teren

Crt	Categorie folosință	Intra vilan	Suprafaţa (mp)	Tarla	Parcelă	Nr. topo	Observaţii / Referinţe
1	arabil	NU	1.212	70	1068	-	

Lungime Segmente
1) Valorile lungimilor segmentelor sunt obţinute din proiecţie în plan.

Punct început	X / Y	Punct sfârşit	X / Y	Lungime segment (** (m)
1	602.496,321 713.269,902	2	602.459,181 713.419,046	153.699
2	602.459,181 713.419,046	3	602.451,551 713.417,02	7.894
3	602.451,551 713.417,02	4	602.488,585 713.268,296	153.266
4	602.488,585 713.268,296	1	602.496,321 713.269,902	7.901

Document care conține date cu caracter personal, protejat de prevederile Regulamentului (UE) nr. 679/2016 și Legii 190/2018

**** Lungimile segmentelor sunt determinate în planul de proiecţie Stereo 70 şi sunt rotunjite la 1 milimetru.**
***** Distanţa dintre puncte este formată din segmente cumulate ce sunt mai mici decât valoarea 1 milimetru.**

Neutilizabil în circuitul civil

DATE DESPRE IMOBILUL NR. 778

Oficiul de Cadastru şi Publicitate Imobiliară BOTOSANI
Biroul de Cadastru şi Publicitate Imobiliară Dorohoi

A. Partea I. Descrierea imobilului

TEREN Extravilan

Adresa: Jud. Botosani

Nr. Crt	Nr cadastral Nr. topografic	Suprafaţa* (mp)	Observaţii / Referinţe
A1		2.823	Sector cadastral:86 Teren neimprejmuit; Conform titlului de proprietate, imobilul este situat in pc 1068/25 .Diferenta de suprafata se afla la ID nr. 779 - sector 97.

B. Partea II. Proprietari şi acte

Inscrieri privitoare la dreptul de proprietate şi alte drepturi reale		Referinţe
/		
Act Administrativ nr. 74363, din 13/07/1998 emis de Comisia Judeteana Botosani;		
B1	Intabulare, drept de PROPRIETATE, dobandit prin Reconstituire, cota actuala 1/1	A1
	1) **PUSCASU HARETU**, Bun propriu. DEFUNCT:Da	

C. Partea III. SARCINI .

Inscrieri privind dezmembramintele dreptului de proprietate, drepturi reale de garanţie şi sarcini	Referinţe
NU SUNT	

Neutilizabil în circuitul civil

Anexa Nr. 1 La Partea I

Teren

Nr cadastral	Suprafaţa (mp)*	Observaţii / Referinţe
	2.823	Conform titlului de proprietate, imobilul este situat in pc 1068/25 .Diferenta de suprafata se afla la ID nr. 779 - sector 97.

* Suprafaţa este determinată in planul de proiecţie Stereo 70.

DETALII LINIARE IMOBIL

Date referitoare la teren

Crt	Categorie folosință	Intra vilan	Suprafaţa (mp)	Tarla	Parcelă	Nr. topo	Observaţii / Referinţe
1	arabil	NU	2.823	70	1068/25	-	

Lungime Segmente
1) Valorile lungimilor segmentelor sunt obţinute din proiecţie în plan.

Punct început	X / Y	Punct sfârşit	X / Y	Lungime segment (** (m)
1	602.514,047 713.274,553	2	602.476,894 713.423,751	153.754
2	602.476,894 713.423,751	3	602.459,181 713.419,046	18.327
3	602.459,181 713.419,046	4	602.496,321 713.269,902	153.699
4	602.496,321 713.269,902	5	602.509,498 713.272,637	13.458
5	602.509,498 713.272,637	1	602.514,047 713.274,553	4.936

Document care conține date cu caracter personal, protejat de prevederile Regulamentului (UE) nr. 679/2016 și Legii 190/2018

**** Lungimile segmentelor sunt determinate în planul de proiecţie Stereo 70 şi sunt rotunjite la 1 milimetru.**
***** Distanţa dintre puncte este formată din segmente cumulate ce sunt mai mici decât valoarea 1 milimetru.**

Neutilizabil în circuitul civil

DATE DESPRE IMOBILUL NR. 780

Oficiul de Cadastru şi Publicitate Imobiliară BOTOSANI
Biroul de Cadastru şi Publicitate Imobiliară Dorohoi

A. Partea I. Descrierea imobilului

TEREN Extravilan

Adresa: Jud. Botosani

Nr. Crt	Nr cadastral Nr. topografic	Suprafaţa* (mp)	Observaţii / Referinţe
A1		1.605	Sector cadastral:86 Teren neimprejmuit; Conform titlului de proprietate, imobilul este situat in pc 1068/12 .Diferenta de suprafata se afla la ID nr. 781 - sector 97.

B. Partea II. Proprietari şi acte

Inscrieri privitoare la dreptul de proprietate şi alte drepturi reale		Referinţe
/		
Act Administrativ nr. 60310, din 31/03/1996 emis de Comisia Judeteana Botosani;		
B1	Intabulare, drept de PROPRIETATE, dobandit prin Reconstituire, cota actuala 1/1	A1
	1) **PUSCASU GHEORGHE II**, Lipsa CNP, bun propriu.	

C. Partea III. SARCINI .

Inscrieri privind dezmembramintele dreptului de proprietate, drepturi reale de garanţie şi sarcini	Referinţe
NU SUNT	

Neutilizabil la circuitul civil

Anexa Nr. 1 La Partea I

Teren

Nr cadastral	Suprafaţa (mp)*	Observaţii / Referinţe
	1.605	Conform titlului de proprietate, imobilul este situat in pc 1068/12 .Diferenta de suprafata se afla la ID nr. 781 - sector 97.

* Suprafaţa este determinată in planul de proiecţie Stereo 70.

DETALII LINIARE IMOBIL

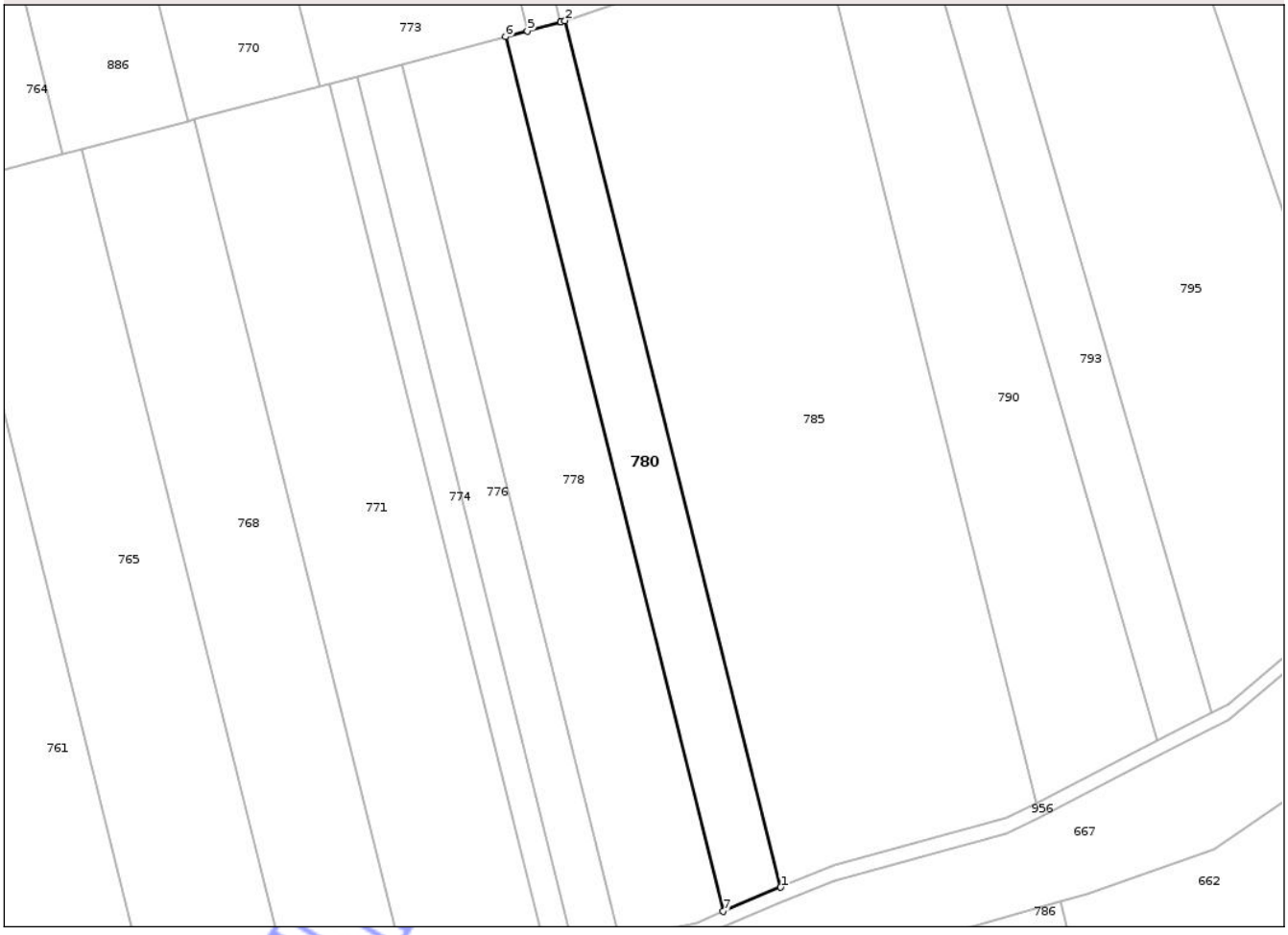

Date referitoare la teren

Crt	Categorie folosință	Intra vilan	Suprafaţa (mp)	Tarla	Parcelă	Nr. topo	Observaţii / Referinţe
1	arabil	NU	1.605	70	1068/12	-	

Lungime Segmente
1) Valorile lungimilor segmentelor sunt obţinute din proiecţie în plan.

Punct început	X / Y	Punct sfârşit	X / Y	Lungime segment (** (m)
1	602.523,832 713.278,674	2	602.487,023 713.426,493	152.333
2	602.487,023 713.426,493	3	602.486,325 713.426,258	0.736
3	602.486,325 713.426,258	4	602.486,297 713.426,249	0.029
4	602.486,297 713.426,249	5	602.480,632 713.424,744	5.862
5	602.480,632 713.424,744	6	602.476,894 713.423,751	3.868

Document care conține date cu caracter personal, protejat de prevederile Regulamentului (UE) nr. 679/2016 și Legii 190/2018

Punct început	X / Y	Punct sfârşit	X / Y	Lungime segment (** (m)
6	602.476,894 713.423,751	7	602.514,047 713.274,553	153.754
7	602.514,047 713.274,553	1	602.523,832 713.278,674	10.617

** Lungimile segmentelor sunt determinate în planul de proiecţie Stereo 70 şi sunt rotunjite la 1 milimetru.
*** Distanţa dintre puncte este formată din segmente cumulate ce sunt mai mici decât valoarea 1 milimetru.

Neutilizabil în circuitul civil

DATE DESPRE IMOBILUL NR. 956

Oficiul de Cadastru şi Publicitate Imobiliară BOTOSANI
Biroul de Cadastru şi Publicitate Imobiliară Dorohoi

A. Partea I. Descrierea imobilului

TEREN Extravilan

Adresa: Jud. Botosani

Nr. Crt	Nr cadastral Nr. topografic	Suprafaţa* (mp)	Observaţii / Referinţe
A1		1.018	Sector cadastral:86 Teren neimprejmuit;

B. Partea II. Proprietari şi acte

Inscrieri privitoare la dreptul de proprietate şi alte drepturi reale		Referinţe
/		
Act Normativ nr. 7, din 13/03/1996 emis de Parlamentul Romaniei;		
B1	Inscrierea provizorie, drept de PROPRIETATE, dobandit prin Lege, cota actuala 1/1	A1
	1) **NEIDENTIFICAT NEIDENTIFICAT**	
Act Normativ nr. 7., din 13/03/1996 emis de Parlamentul Romaniei (art.13);		
B2	Se notează mențiunea de proprietar neidentificat, rezervă la dispoziția comisiei de fond funciar.	A1

C. Partea III. SARCINI .

Inscrieri privind dezmembramintele dreptului de proprietate, drepturi reale de garanţie şi sarcini	Referinţe
NU SUNT	

Neutilizabil în circuitul civil

Anexa Nr. 1 La Partea I

Teren

Nr cadastral	Suprafaţa (mp)*	Observaţii / Referinţe
	1.018	

* Suprafaţa este determinată in planul de proiecţie Stereo 70.

DETALII LINIARE IMOBIL

Date referitoare la teren

Crt	Categorie folosinţă	Intra vilan	Suprafaţa (mp)	Tarla	Parcelă	Nr. topo	Observaţii / Referinţe
1	ape curgatoare	NU	1.018	70	971	-	

Lungime Segmente

1) Valorile lungimilor segmentelor sunt obţinute din proiecţie în plan.

Punct început	X / Y	Punct sfârşit	X / Y	Lungime segment
1	602.298,652 713.235,092	2	602.282,105 713.232,146	16.807
4	602.237,113 713.224,136	5	602.234,35 713.224,11	2.763
7	602.237,131 713.221,452	8	602.263,58 713.226,161	26.865
10	602.298,67 713.232,409	11	602.301,62 713.232,934	2.996
13	602.325,519 713.235,786	14	602.333,43 713.236,843	7.981

Punct început	X / Y	Punct sfârşit	X / Y	Lungime segment
2	602.282,105 713.232,146	3	602.263,562 713.228,845	18.835
5	602.234,35 713.224,11	6	602.234,949 713.221,432	2.744
8	602.263,58 713.226,161	9	602.282,123 713.229,463	18.835
11	602.301,62 713.232,934	12	602.323,474 713.235,542	22.009
14	602.333,43 713.236,843	15	602.341,405 713.237,908	8.046

Punct început	X / Y	Punct sfârşit	X / Y	Lungime segment
3	602.263,562 713.228,845	4	602.237,113 713.224,136	26.865
6	602.234,949 713.221,432	7	602.237,131 713.221,452	2.182
9	602.282,123 713.229,463	10	602.298,67 713.232,409	16.807
12	602.323,474 713.235,542	13	602.325,519 713.235,786	2.06
15	602.341,405 713.237,908	16	602.351,255 713.239,224	9.938

Document care conține date cu caracter personal, protejat de prevederile Regulamentului (UE) nr. 679/2016 și Legii 190/2018

Punct început	X / Y	Punct sfârşit	X / Y	Lungime segment
16	602.351,255 713.239,224	17	602.366,481 713.241,257	15.361
19	602.381,021 713.243,216	20	602.395,598 713.245,203	14.712
22	602.418,293 713.248,61	23	602.430,465 713.250,583	12.331
25	602.458,967 713.258,029	26	602.460,815 713.258,519	1.912
28	602.488,603 713.265,613	29	602.496,338 713.267,218	7.9
31	602.514,065 713.271,869	32	602.523,85 713.275,991	10.618
34	602.562,323 713.287,744	35	602.567,442 713.290,369	5.753
37	602.597,284 713.305,672	38	602.600,334 713.307,236	3.428
40	602.612,583 713.320,395	41	602.600,316 713.309,919	16.132
43	602.588,086 713.303,648	44	602.567,424 713.293,053	23.22
46	602.532,994 713.282,532	47	602.523,832 713.278,674	9.941
49	602.509,498 713.272,637	50	602.496,321 713.269,902	13.458
52	602.483,845 713.267,312	53	602.483,793 713.267,301	0.053
55	602.458,949 713.260,712	56	602.441,521 713.256,159	18.013
58	602.418,275 713.251,294	59	602.406,087 713.249,318	12.347
61	602.381,003 713.245,9	62	602.374,743 713.245,047	6.318
64	602.351,237 713.241,907	65	602.341,387 713.240,591	9.938
67	602.325,501 713.238,469	68	602.323,456 713.238,225	2.06

Punct început	X / Y	Punct sfârşit	X / Y	Lungime segment
17	602.366,481 713.241,257	18	602.374,761 713.242,363	8.354
20	602.395,598 713.245,203	21	602.406,105 713.246,635	10.604
23	602.430,465 713.250,583	24	602.441,539 713.253,476	11.446
26	602.460,815 713.258,519	27	602.483,811 713.264,618	23.791
29	602.496,338 713.267,218	30	602.509,516 713.269,954	13.459
32	602.523,85 713.275,991	33	602.533,012 713.279,849	9.941
35	602.567,442 713.290,369	36	602.588,104 713.300,965	23.221
38	602.600,334 713.307,236	39	602.613,882 713.318,806	17.816
41	602.600,316 713.309,919	42	602.597,266 713.308,355	3.428
44	602.567,424 713.293,053	45	602.562,305 713.290,428	5.753
47	602.523,832 713.278,674	48	602.514,047 713.274,553	10.617
50	602.496,321 713.269,902	51	602.488,585 713.268,296	7.901
53	602.483,793 713.267,301	54	602.460,797 713.261,202	23.791
56	602.441,521 713.256,159	57	602.430,447 713.253,267	11.445
59	602.406,087 713.249,318	60	602.395,58 713.247,886	10.604
62	602.374,743 713.245,047	63	602.366,463 713.243,941	8.354
65	602.341,387 713.240,591	66	602.333,412 713.239,526	8.046
68	602.323,456 713.238,225	69	602.301,603 713.235,618	22.008

Punct început	X / Y	Punct sfârşit	X / Y	Lungime segment
18	602.374,761 713.242,363	19	602.381,021 713.243,216	6.318
21	602.406,105 713.246,635	22	602.418,293 713.248,61	12.347
24	602.441,539 713.253,476	25	602.458,967 713.258,029	18.013
27	602.483,811 713.264,618	28	602.488,603 713.265,613	4.894
30	602.509,516 713.269,954	31	602.514,065 713.271,869	4.936
33	602.533,012 713.279,849	34	602.562,323 713.287,744	30.356
36	602.588,104 713.300,965	37	602.597,284 713.305,672	10.316
39	602.613,882 713.318,806	40	602.612,583 713.320,395	2.052
42	602.597,266 713.308,355	43	602.588,086 713.303,648	10.316
45	602.562,305 713.290,428	46	602.532,994 713.282,532	30.356
48	602.514,047 713.274,553	49	602.509,498 713.272,637	4.936
51	602.488,585 713.268,296	52	602.483,845 713.267,312	4.841
54	602.460,797 713.261,202	55	602.458,949 713.260,712	1.912
57	602.430,447 713.253,267	58	602.418,275 713.251,294	12.331
60	602.395,58 713.247,886	61	602.381,003 713.245,9	14.712
63	602.366,463 713.243,941	64	602.351,237 713.241,907	15.361
66	602.333,412 713.239,526	67	602.325,501 713.238,469	7.981
69	602.301,603 713.235,618	1	602.298,652 713.235,092	2.998

**** Lungimile segmentelor sunt determinate în planul de proiecţie Stereo 70 şi sunt rotunjite la 1 milimetru.**
***** Distanţa dintre puncte este formată din segmente cumulate ce sunt mai mici decât valoarea 1 milimetru.**

Neutilizabil în procesul civil

DATE DESPRE IMOBILUL NR. 1083

Oficiul de Cadastru şi Publicitate Imobiliară BOTOSANI
Biroul de Cadastru şi Publicitate Imobiliară Dorohoi

A. Partea I. Descrierea imobilului

TEREN Extravilan

Adresa: Jud. Botosani

Nr. Crt	Nr cadastral Nr. topografic	Suprafaţa* (mp)	Observaţii / Referinţe
A1		600	Sector cadastral:86 Teren neimprejmuit; Conform titlului de proprietate, imobilul este situat in pc 1086/4 .

B. Partea II. Proprietari şi acte

Inscrieri privitoare la dreptul de proprietate şi alte drepturi reale		Referinţe
/		
Hotarare Judecatoreasca nr. 304, din 21/03/2005 emis de Judecatoria Dorohoi;		
B1	Intabulare, drept de PROPRIETATE, dobandit prin Hotarare Judecatoreasca, cota actuala 1/1	A1
	1) **VLAS VERGINIA**, Lipsa CNP, bun propriu.	

C. Partea III. SARCINI .

Inscrieri privind dezmembramintele dreptului de proprietate, drepturi reale de garanţie şi sarcini	Referinţe
NU SUNT	

Neutilizabil în circuitul civil

Anexa Nr. 1 La Partea I

Teren

Nr cadastral	Suprafaţa (mp)*	Observaţii / Referinţe
	600	Conform titlului de proprietate, imobilul este situat in pc 1086/4 .

* Suprafaţa este determinată in planul de proiecţie Stereo 70.

DETALII LINIARE IMOBIL

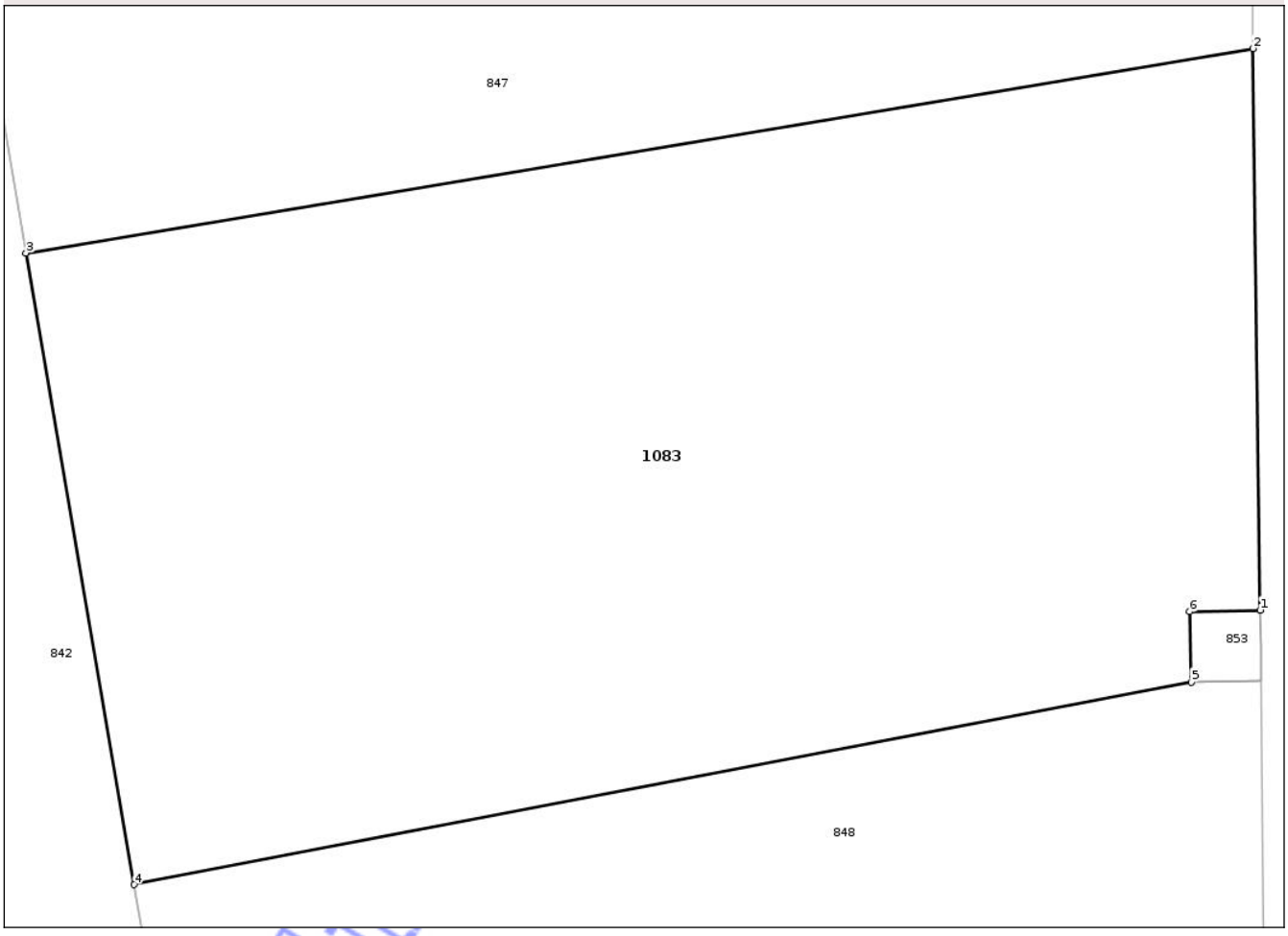

Date referitoare la teren

Crt	Categorie folosință	Intra vilan	Suprafaţa (mp)	Tarla	Parcelă	Nr. topo	Observaţii / Referinţe
1	arabil	NU	600	70	1062	-	

Lungime Segmente
1) Valorile lungimilor segmentelor sunt obţinute din proiecţie în plan.

Punct început	X / Y	Punct sfârşit	X / Y	Lungime segment (** (m)
1	603.184,617 713.571,496	2	603.184,414 713.587,428	15.933
2	603.184,414 713.587,428	3	603.149,552 713.581,627	35.341
3	603.149,552 713.581,627	4	603.152,631 713.563,705	18.185
4	603.152,631 713.563,705	5	603.182,662 713.569,452	30.576
5	603.182,662 713.569,452	6	603.182,617 713.571,451	2.0

Document care conține date cu caracter personal, protejat de prevederile Regulamentului (UE) nr. 679/2016 și Legii 190/2018

Punct început	X / Y	Punct sfârşit	X / Y	Lungime segment (** (m)
6	603.182,617 713.571,451	1	603.184,617 713.571,496	2.001

** Lungimile segmentelor sunt determinate în planul de proiecţie Stereo 70 şi sunt rotunjite la 1 milimetru.
*** Distanţa dintre puncte este formată din segmente cumulate ce sunt mai mici decât valoarea 1 milimetru.

Neutilizabil în circuitul civil

DATE DESPRE IMOBILUL NR. 661

Oficiul de Cadastru şi Publicitate Imobiliară BOTOSANI
Biroul de Cadastru şi Publicitate Imobiliară Dorohoi

A. Partea I. Descrierea imobilului

TEREN Necunoscut

Adresa: Loc. Horlaceni, Jud. Botosani

Nr. Crt	Nr cadastral Nr. topografic	Suprafaţa* (mp)	Observaţii / Referinţe
A1		1.214	Sector cadastral:86 Teren neimprejmuit;

B. Partea II. Proprietari şi acte

Inscrieri privitoare la dreptul de proprietate şi alte drepturi reale		Referinţe
/		
Act Normativ nr. 7, din 13/03/1996 emis de Parlamentul Romaniei;		
B1	Inscrierea provizorie, drept de PROPRIETATE, dobandit prin Lege, cota actuala 1/1	A1
	1) **NEIDENTIFICAT NEIDENTIFICAT**	
Act Normativ nr. 7., din 13/03/1996 emis de Parlamentul Romaniei (art.13);		
B2	Se notează mențiunea de proprietar neidentificat, rezervă la dispoziția comisiei de fond funciar.	A1

C. Partea III. SARCINI .

Inscrieri privind dezmembramintele dreptului de proprietate, drepturi reale de garanţie şi sarcini	Referinţe
NU SUNT	

Neutilizabil în circuitul civil

Anexa Nr. 1 La Partea I

Teren

Nr cadastral	Suprafaţa (mp)*	Observaţii / Referinţe
	1.214	

* Suprafaţa este determinată in planul de proiecţie Stereo 70.

DETALII LINIARE IMOBIL

Date referitoare la teren

Crt	Categorie folosinţă	Intra vilan	Suprafaţa (mp)	Tarla	Parcelă	Nr. topo	Observaţii / Referinţe
1	ape curgatoare	DA	37	70	1067	-	
2	ape curgatoare	NU	345	70	1067	-	
3	ape curgatoare	DA	406	70	1067	-	
4	ape curgatoare	NU	426	70	1067	-	

Lungime Segmente

1) Valorile lungimilor segmentelor sunt obţinute din proiecţie în plan.

Punct început	X / Y	Punct sfârşit	X / Y	Lungime segment
1	602.361,02 713.482,961	2	602.338,102 713.475,659	24.053
4	602.324,141 713.471,231	5	602.319,73 713.470,092	4.556
2	602.338,102 713.475,659	3	602.324,454 713.471,31	14.324
5	602.319,73 713.470,092	6	602.310,007 713.467,662	10.022
3	602.324,454 713.471,31	4	602.324,141 713.471,231	0.323
6	602.310,007 713.467,662	7	602.295,212 713.463,926	15.259

Document care conține date cu caracter personal, protejat de prevederile Regulamentului (UE) nr. 679/2016 și Legii 190/2018

Punct început	X / Y	Punct sfârşit	X / Y	Lungime segment
7	602.295,212 713.463,926	8	602.285,639 713.461,508	9.874
10	602.268,22 713.457,11	11	602.268,224 713.457,094	0.016
13	602.258,299 713.454,215	14	602.223,167 713.444,023	36.581
16	602.157,991 713.428,55	17	602.152,806 713.427,175	5.364
19	602.121,938 713.418,987	20	602.109,503 713.415,689	12.865
22	602.101,539 713.413,576	23	602.086,518 713.417,668	15.568
25	602.071,517 713.426,714	26	602.069,875 713.422,775	4.268
28	602.084,829 713.413,983	29	602.101,525 713.409,434	17.305
31	602.122,763 713.415,068	32	602.135,312 713.418,396	12.983
34	602.158,821 713.424,632	35	602.158,966 713.424,67	0.15
37	602.176,313 713.428,789	38	602.219,047 713.438,934	43.922
40	602.237,23 713.443,938	41	602.253,406 713.448,63	16.843
43	602.269,204 713.453,213	44	602.269,705 713.453,359	0.522
46	602.282,729 713.456,727	47	602.286,617 713.457,63	3.991
49	602.310,986 713.463,783	50	602.325,119 713.467,352	14.577
52	602.339,082 713.471,773	53	602.361,97 713.479,066	24.022

Punct început	X / Y	Punct sfârşit	X / Y	Lungime segment
8	602.285,639 713.461,508	9	602.277,889 713.459,551	7.993
11	602.268,224 713.457,094	12	602.261,405 713.455,116	7.1
14	602.223,167 713.444,023	15	602.160,183 713.429,07	64.735
17	602.152,806 713.427,175	18	602.134,482 713.422,314	18.958
20	602.109,503 713.415,689	21	602.106,107 713.414,788	3.513
23	602.086,518 713.417,668	24	602.079,789 713.421,726	7.858
26	602.069,875 713.422,775	27	602.076,568 713.418,84	7.764
29	602.101,525 713.409,434	30	602.106,937 713.410,87	5.599
32	602.135,312 713.418,396	33	602.153,636 713.423,257	18.958
35	602.158,966 713.424,67	36	602.160,787 713.425,103	1.872
38	602.219,047 713.438,934	39	602.224,187 713.440,154	5.283
41	602.253,406 713.448,63	42	602.256,173 713.449,433	2.881
44	602.269,705 713.453,359	45	602.278,868 713.455,673	9.451
47	602.286,617 713.457,63	48	602.296,189 713.460,047	9.872
50	602.325,119 713.467,352	51	602.325,552 713.467,462	0.447
53	602.361,97 713.479,066	1	602.361,02 713.482,961	4.009

Punct început	X / Y	Punct sfârşit	X / Y	Lungime segment
9	602.277,889 713.459,551	10	602.268,22 713.457,11	9.972
12	602.261,405 713.455,116	13	602.258,299 713.454,215	3.234
15	602.160,183 713.429,07	16	602.157,991 713.428,55	2.253
18	602.134,482 713.422,314	19	602.121,938 713.418,987	12.978
21	602.106,107 713.414,788	22	602.101,539 713.413,576	4.726
24	602.079,789 713.421,726	25	602.071,517 713.426,714	9.66
27	602.076,568 713.418,84	28	602.084,829 713.413,983	9.583
30	602.106,937 713.410,87	31	602.122,763 713.415,068	16.373
33	602.153,636 713.423,257	34	602.158,821 713.424,632	5.364
36	602.160,787 713.425,103	37	602.176,313 713.428,789	15.958
39	602.224,187 713.440,154	40	602.237,23 713.443,938	13.581
42	602.256,173 713.449,433	43	602.269,204 713.453,213	13.568
45	602.278,868 713.455,673	46	602.282,729 713.456,727	4.002
48	602.296,189 713.460,047	49	602.310,986 713.463,783	15.261
51	602.325,552 713.467,462	52	602.339,082 713.471,773	14.2

**** Lungimile segmentelor sunt determinate în planul de proiecţie Stereo 70 şi sunt rotunjite la 1 milimetru.**
***** Distanţa dintre puncte este formată din segmente cumulate ce sunt mai mici decât valoarea 1 milimetru.**

Neutilizabil în secțiuni civil

DATE DESPRE IMOBILUL NR. 668

Oficiul de Cadastru şi Publicitate Imobiliară BOTOSANI
Biroul de Cadastru şi Publicitate Imobiliară Dorohoi

A. Partea I. Descrierea imobilului

TEREN Extravilan

Adresa: Jud. Botosani

Nr. Crt	Nr cadastral Nr. topografic	Suprafaţa* (mp)	Observaţii / Referinţe
A1		538	Sector cadastral:86 Teren neimprejmuit;

B. Partea II. Proprietari şi acte

Inscrieri privitoare la dreptul de proprietate şi alte drepturi reale		Referinţe
/		
Act Normativ nr. 7, din 13/03/1996 emis de Parlamentul Romaniei;		
B1	Inscrierea provizorie, drept de PROPRIETATE, dobandit prin Lege, cota actuala 1/1	A1
	1) **NEIDENTIFICAT NEIDENTIFICAT**	
Act Normativ nr. 7., din 13/03/1996 emis de Parlamentul Romaniei (art.13);		
B2	Se notează mențiunea de proprietar neidentificat, rezervă la dispoziția comisiei de fond funciar.	A1

C. Partea III. SARCINI .

Inscrieri privind dezmembramintele dreptului de proprietate, drepturi reale de garanţie şi sarcini	Referinţe
NU SUNT	

Neutilizabil în circuitul civil

Anexa Nr. 1 La Partea I

Teren

Nr cadastral	Suprafaţa (mp)*	Observaţii / Referinţe
	538	

* Suprafaţa este determinată in planul de proiecţie Stereo 70.

DETALII LINIARE IMOBIL

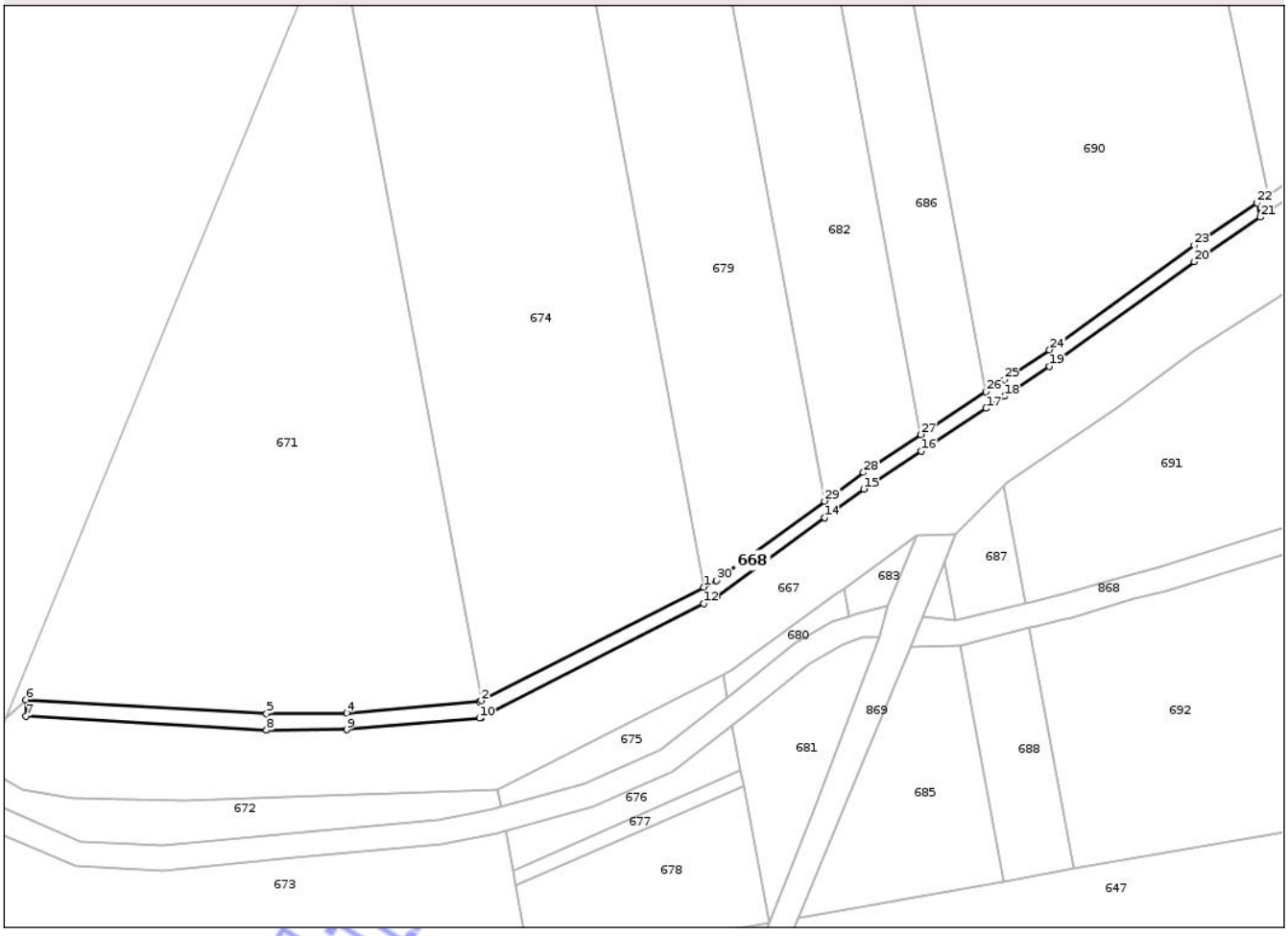

Date referitoare la teren

Crt	Categorie folosinţă	Intra vilan	Suprafaţa (mp)	Tarla	Parcelă	Nr. topo	Observaţii / Referinţe
1	ape curgatoare	NU	538	70	971	-	

Lungime Segmente
1) Valorile lungimilor segmentelor sunt obţinute din proiecţie în plan.

Punct început	X / Y	Punct sfârşit	X / Y	Lungime segment (** (m)
1	602.058,988 713.140,678	2	602.022,881 713.122,265	40.531
3	602.022,575 713.122,109	4	602.000,996 713.120,237	21.66
5	601.987,999 713.120,137	6	601.948,937 713.122,427	39.129
7	601.948,955 713.119,744	8	601.988,016 713.117,454	39.128
9	602.001,014 713.117,554	10	602.022,593 713.119,426	21.66

Punct început	X / Y	Punct sfârşit	X / Y	Lungime segment (** (m)
2	602.022,881 713.122,265	3	602.022,575 713.122,109	0.343
4	602.000,996 713.120,237	5	601.987,999 713.120,137	12.997
6	601.948,937 713.122,427	7	601.948,955 713.119,744	2.683
8	601.988,016 713.117,454	9	602.001,014 713.117,554	12.998
10	602.022,593 713.119,426	11	602.022,899 713.119,582	0.343

Document care conține date cu caracter personal, protejat de prevederile Regulamentului (UE) nr. 679/2016 și Legii 190/2018

Punct început	X / Y	Punct sfârşit	X / Y	Lungime segment (** (m)
11	602.022,899 713.119,582	12	602.059,006 713.137,995	40.531
13	602.061,05 713.139,037	14	602.078,598 713.151,913	21.765
15	602.084,952 713.156,575	16	602.094,266 713.162,706	11.151
17	602.104,825 713.169,656	18	602.107,811 713.171,622	3.575
19	602.115,145 713.176,45	20	602.138,617 713.193,431	28.97
21	602.149,335 713.200,651	22	602.148,811 713.202,994	2.401
23	602.138,6 713.196,114	24	602.115,127 713.179,133	28.971
25	602.107,793 713.174,306	26	602.104,807 713.172,34	3.575
27	602.094,248 713.165,389	28	602.084,934 713.159,258	11.151
29	602.078,58 713.154,596	30	602.061,032 713.141,72	21.765

Punct început	X / Y	Punct sfârşit	X / Y	Lungime segment (** (m)
12	602.059,006 713.137,995	13	602.061,05 713.139,037	2.294
14	602.078,598 713.151,913	15	602.084,952 713.156,575	7.881
16	602.094,266 713.162,706	17	602.104,825 713.169,656	12.641
18	602.107,811 713.171,622	19	602.115,145 713.176,45	8.78
20	602.138,617 713.193,431	21	602.149,335 713.200,651	12.923
22	602.148,811 713.202,994	23	602.138,6 713.196,114	12.313
24	602.115,127 713.179,133	25	602.107,793 713.174,306	8.78
26	602.104,807 713.172,34	27	602.094,248 713.165,389	12.642
28	602.084,934 713.159,258	29	602.078,58 713.154,596	7.881
30	602.061,032 713.141,72	1	602.058,988 713.140,678	2.294

**** Lungimile segmentelor sunt determinate în planul de proiecţie Stereo 70 şi sunt rotunjite la 1 milimetru.**
***** Distanţa dintre puncte este formată din segmente cumulate ce sunt mai mici decât valoarea 1 milimetru.**

Neutilizabil în circuitul civil

DATE DESPRE IMOBILUL NR. 785

Oficiul de Cadastru şi Publicitate Imobiliară BOTOSANI
Biroul de Cadastru şi Publicitate Imobiliară Dorohoi

A. Partea I. Descrierea imobilului

TEREN Extravilan

Adresa: Jud. Botosani

Nr. Crt	Nr cadastral Nr. topografic	Suprafaţa* (mp)	Observaţii / Referinţe
A1	51824	6.979	Sector cadastral:86 Teren neimprejmuit; Diferenta de suprafata se afla la ID nr. 786 - sector 97.

B. Partea II. Proprietari şi acte

Inscrieri privitoare la dreptul de proprietate şi alte drepturi reale		Referinţe
23207 / 04/11/2016		
Act Notarial nr. 1764, din 03/11/2016 emis de SPN TEODORESCU DORINA-PRICOP LUIZA (contract de vânzare cumpărare);		
B3	Intabulare, drept de PROPRIETATE, dobandit prin Conventie, cota actuala 1/1, cota initiala 1/1	A1
	1) **POJOGA CONSTANTIN**, bun propriu	

C. Partea III. SARCINI .

Inscrieri privind dezmembramintele dreptului de proprietate, drepturi reale de garanţie şi sarcini	Referinţe
NU SUNT	

Neutilizabil în circuitul civil

Anexa Nr. 1 La Partea I

Teren

Nr cadastral	Suprafaţa (mp)*	Observaţii / Referinţe
51824	6.979	Diferenta de suprafata se afla la ID nr. 786 - sector 97.

* Suprafaţa este determinată in planul de proiecţie Stereo 70.

DETALII LINIARE IMOBIL

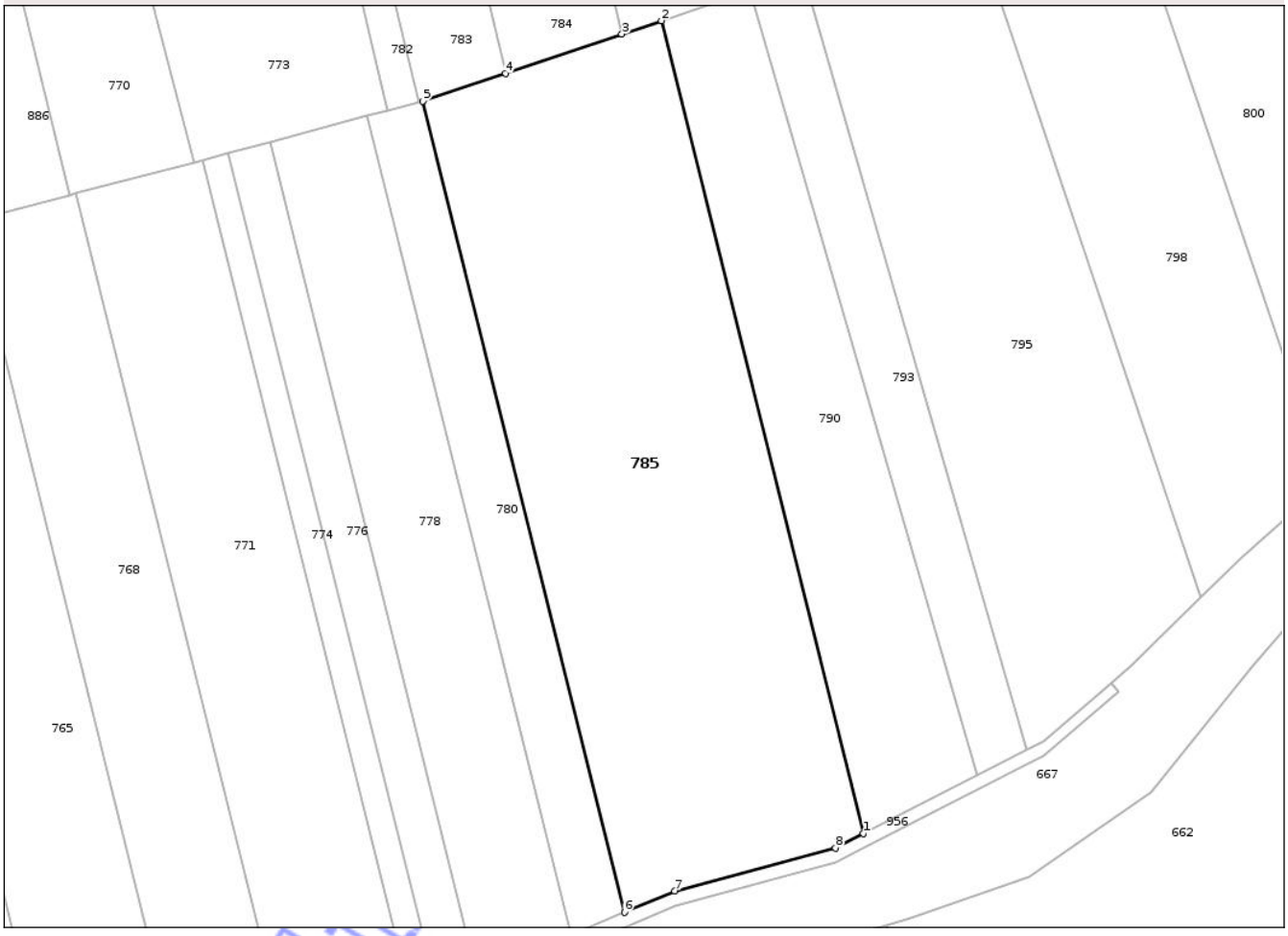

Date referitoare la teren

Crt	Categorie folosinţă	Intra vilan	Suprafaţa (mp)	Tarla	Parcelă	Nr. topo	Observaţii / Referinţe
1	arabil	NU	6.979	70	1068/10	-	

Lungime Segmente
1) Valorile lungimilor segmentelor sunt obţinute din proiecţie în plan.

Punct început	X / Y	Punct sfârşit	X / Y	Lungime segment (** (m)
1	602.567,424 713.293,053	2	602.530,55 713.441,133	152.602
2	602.530,55 713.441,133	3	602.523,334 713.438,706	7.613
3	602.523,334 713.438,706	4	602.502,118 713.431,57	22.384
4	602.502,118 713.431,57	5	602.487,023 713.426,493	15.926
5	602.487,023 713.426,493	6	602.523,832 713.278,674	152.333

Document care conține date cu caracter personal, protejat de prevederile Regulamentului (UE) nr. 679/2016 și Legii 190/2018

Punct început	X / Y	Punct sfârşit	X / Y	Lungime segment (** (m)
6	602.523,832 713.278,674	7	602.532,994 713.282,532	9.941
7	602.532,994 713.282,532	8	602.562,305 713.290,428	30.356
8	602.562,305 713.290,428	1	602.567,424 713.293,053	5.753

** Lungimile segmentelor sunt determinate în planul de proiecţie Stereo 70 şi sunt rotunjite la 1 milimetru.
*** Distanţa dintre puncte este formată din segmente cumulate ce sunt mai mici decât valoarea 1 milimetru.

Neutilizabil în circuitul civil

DATE DESPRE IMOBILUL NR. 790

Oficiul de Cadastru şi Publicitate Imobiliară BOTOSANI
Biroul de Cadastru şi Publicitate Imobiliară Dorohoi

A. Partea I. Descrierea imobilului

TEREN Extravilan

Adresa: Jud. Botosani

Nr. Crt	Nr cadastral Nr. topografic	Suprafaţa* (mp)	Observaţii / Referinţe
A1		3.000	Sector cadastral:86 Teren neimprejmuit;

B. Partea II. Proprietari şi acte

Inscrieri privitoare la dreptul de proprietate şi alte drepturi reale		Referinţe
/		
Act Administrativ nr. 64184, din 31/10/1995 emis de Comisia Judeteana Botosani;		
B1	Intabulare, drept de PROPRIETATE, dobandit prin Reconstituire, cota actuala 1/1	A1
	1) **PUSCASU MIRCEA**, Lipsa CNP, bun propriu.	

C. Partea III. SARCINI .

Inscrieri privind dezmembramintele dreptului de proprietate, drepturi reale de garanţie şi sarcini	Referinţe
NU SUNT	

Neutilizabil în circuitul civil

Anexa Nr. 1 La Partea I

Teren

Nr cadastral	Suprafaţa (mp)*	Observaţii / Referinţe
	3.000	

* Suprafaţa este determinată in planul de proiecţie Stereo 70.

DETALII LINIARE IMOBIL

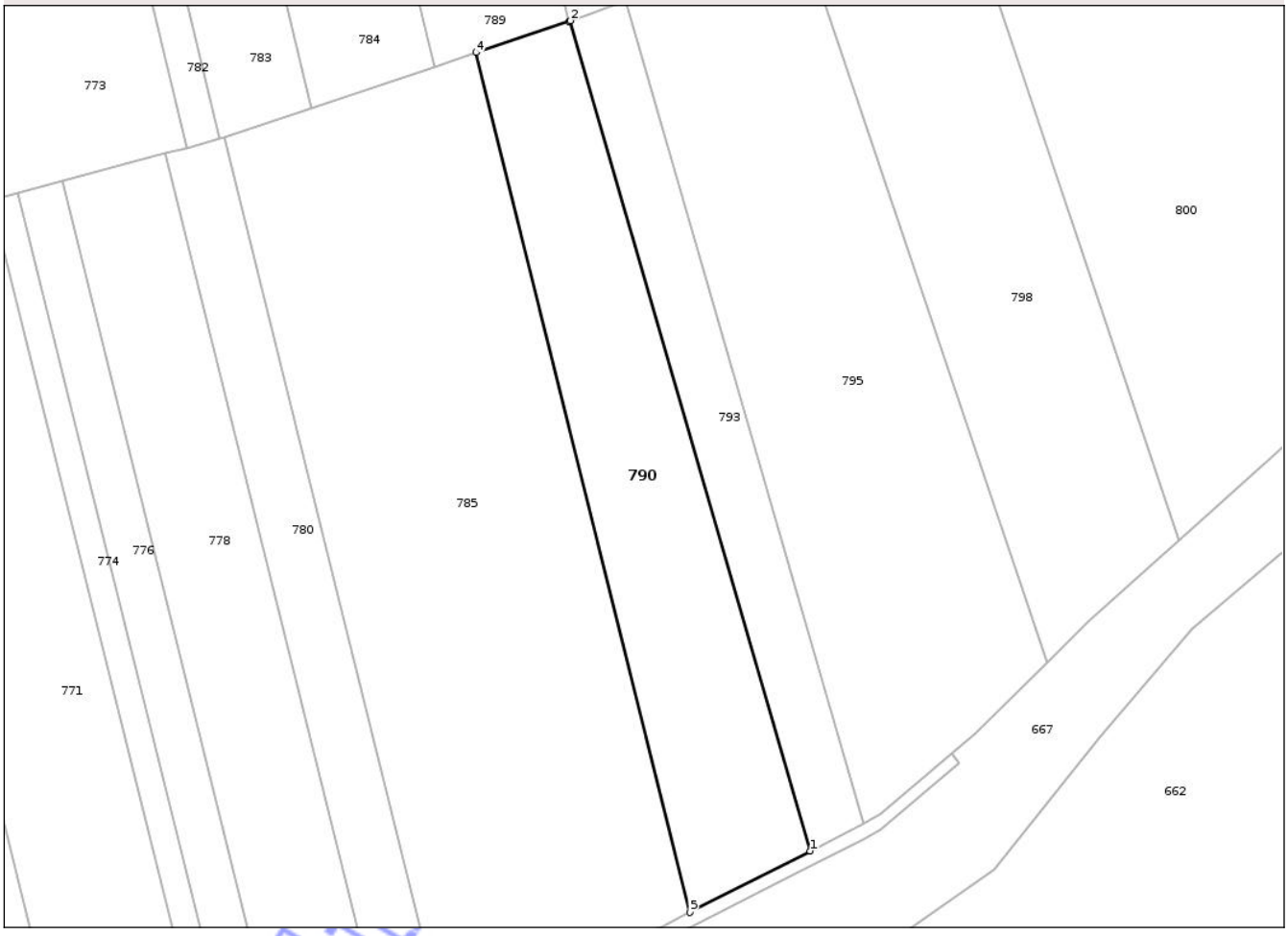

Date referitoare la teren

Crt	Categorie folosință	Intra vilan	Suprafaţa (mp)	Tarla	Parcelă	Nr. topo	Observaţii / Referinţe
1	arabil	NU	3.000	70	1068/9	-	

Lungime Segmente
1) Valorile lungimilor segmentelor sunt obţinute din proiecţie în plan.

Punct început	X / Y	Punct sfârşit	X / Y	Lungime segment (** (m)
1	602.588,086 713.303,648	2	602.546,807 713.446,601	148.794
2	602.546,807 713.446,601	3	602.546,528 713.446,507	0.294
3	602.546,528 713.446,507	4	602.530,55 713.441,133	16.858
4	602.530,55 713.441,133	5	602.567,424 713.293,053	152.602
5	602.567,424 713.293,053	1	602.588,086 713.303,648	23.22

Document care conține date cu caracter personal, protejat de prevederile Regulamentului (UE) nr. 679/2016 și Legii 190/2018

**** Lungimile segmentelor sunt determinate în planul de proiecţie Stereo 70 şi sunt rotunjite la 1 milimetru.**
***** Distanţa dintre puncte este formată din segmente cumulate ce sunt mai mici decât valoarea 1 milimetru.**

Neutilizabil în circuitul civil

DATE DESPRE IMOBILUL NR. 793

Oficiul de Cadastru şi Publicitate Imobiliară BOTOSANI
Biroul de Cadastru şi Publicitate Imobiliară Dorohoi

A. Partea I. Descrierea imobilului

TEREN Extravilan

Adresa: Jud. Botosani

Nr. Crt	Nr cadastral Nr. topografic	Suprafaţa* (mp)	Observaţii / Referinţe
A1		1.500	Sector cadastral:86 Teren neimprejmuit;

B. Partea II. Proprietari şi acte

Inscrieri privitoare la dreptul de proprietate şi alte drepturi reale		Referinţe
/		
Act Administrativ nr. 74345, din 21/06/1998 emis de Comisia Judeteana Botosani;		
B1	Intabulare, drept de PROPRIETATE, dobandit prin Reconstituire, cota actuala 1/1	A1
	1) **PUSCASU CATINCA**, Lipsa CNP 2) **PUSCASU MIRCEA**, Lipsa CNP 3) **PUSCASU RADU**, Lipsa CNP 4) **PUSCASU ELENA**, Lipsa CNP, bun comun.	

C. Partea III. SARCINI .

Inscrieri privind dezmembramintele dreptului de proprietate, drepturi reale de garanţie şi sarcini	Referinţe
NU SUNT	

Neutilizabil în circuitul civil

Anexa Nr. 1 La Partea I

Teren

Nr cadastral	Suprafaţa (mp)*	Observaţii / Referinţe
	1.500	

* Suprafaţa este determinată in planul de proiecţie Stereo 70.

DETALII LINIARE IMOBIL

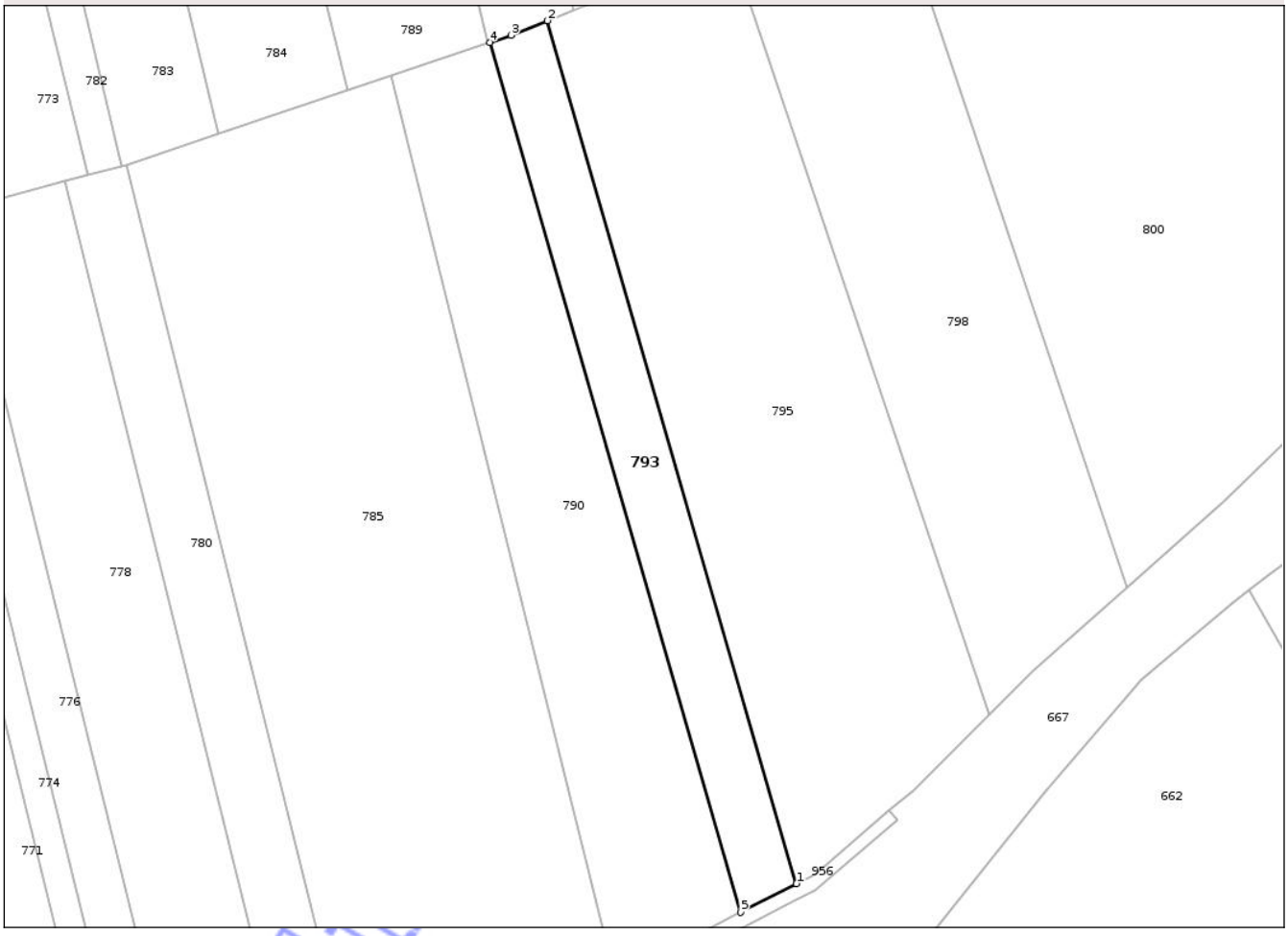

Date referitoare la teren

Crt	Categorie folosință	Intra vilan	Suprafaţa (mp)	Tarla	Parcelă	Nr. topo	Observaţii / Referinţe
1	arabil	NU	1.500	70	1068/19	-	

Lungime Segmente
1) Valorile lungimilor segmentelor sunt obţinute din proiecţie în plan.

Punct început	X / Y	Punct sfârşit	X / Y	Lungime segment (** (m)
1	602.597,266 713.308,355	2	602.556,32 713.450,156	147.594
2	602.556,32 713.450,156	3	602.550,295 713.447,774	6.479
3	602.550,295 713.447,774	4	602.546,807 713.446,601	3.68
4	602.546,807 713.446,601	5	602.588,086 713.303,648	148.794
5	602.588,086 713.303,648	1	602.597,266 713.308,355	10.316

Document care conține date cu caracter personal, protejat de prevederile Regulamentului (UE) nr. 679/2016 și Legii 190/2018

**** Lungimile segmentelor sunt determinate în planul de proiecţie Stereo 70 şi sunt rotunjite la 1 milimetru.**
***** Distanţa dintre puncte este formată din segmente cumulate ce sunt mai mici decât valoarea 1 milimetru.**

Neutilizabil în circuitul civil

DATE DESPRE IMOBILUL NR. 816

Oficiul de Cadastru şi Publicitate Imobiliară BOTOSANI
Biroul de Cadastru şi Publicitate Imobiliară Dorohoi

A. Partea I. Descrierea imobilului

TEREN Necunoscut

Adresa: Loc. Horlaceni, Jud. Botosani

Nr. Crt	Nr cadastral Nr. topografic	Suprafaţa* (mp)	Observaţii / Referinţe
A1		3.514	Sector cadastral:86 Teren neimprejmuit;

B. Partea II. Proprietari şi acte

Inscrieri privitoare la dreptul de proprietate şi alte drepturi reale		Referinţe
/		
Act Normativ nr. 7, din 13/03/1996 emis de Parlamentul Romaniei;		
B1	Inscrierea provizorie, drept de PROPRIETATE, dobandit prin Lege, cota actuala 1/1	A1
	1) **NEIDENTIFICAT NEIDENTIFICAT**	
Act Normativ nr. 7., din 13/03/1996 emis de Parlamentul Romaniei (art.13);		
B2	Se notează mențiunea de proprietar neidentificat, rezervă la dispoziția comisiei de fond funciar.	A1

C. Partea III. SARCINI .

Inscrieri privind dezmembramintele dreptului de proprietate, drepturi reale de garanţie şi sarcini	Referinţe
NU SUNT	

Neutilizabil în circuitul civil

Anexa Nr. 1 La Partea I

Teren

Nr cadastral	Suprafaţa (mp)*	Observaţii / Referinţe
	3.514	

* Suprafaţa este determinată in planul de proiecţie Stereo 70.

DETALII LINIARE IMOBIL

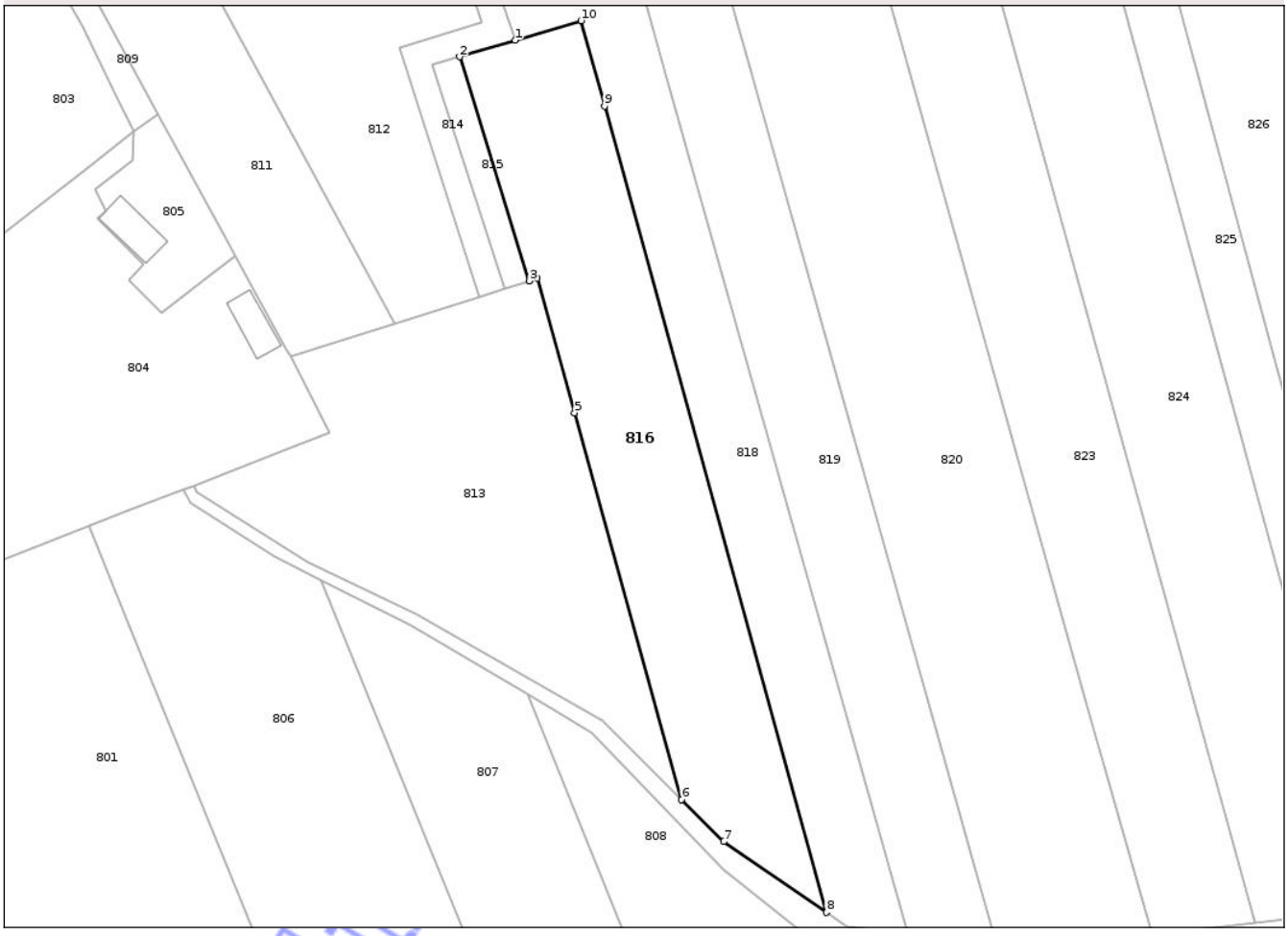

Date referitoare la teren

Crt	Categorie folosință	Intra vilan	Suprafaţa (mp)	Tarla	Parcelă	Nr. topo	Observaţii / Referinţe
1	arabil	DA	1.304	70	1062	-	
2	arabil	NU	2.210	70	1062	-	

Lungime Segmente
1) Valorile lungimilor segmentelor sunt obţinute din proiecţie în plan.

Punct început	X / Y	Punct sfârşit	X / Y	Lungime segment (** (m)
1	602.803,216 713.612,274	2	602.792,642 713.609,138	11.029
2	602.792,642 713.609,138	3	602.805,808 713.566,548	44.579
3	602.805,808 713.566,548	4	602.807,41 713.567,058	1.681
4	602.807,41 713.567,058	5	602.814,498 713.541,503	26.52

Document care conține date cu caracter personal, protejat de prevederile Regulamentului (UE) nr. 679/2016 și Legii 190/2018

Punct început	X / Y	Punct sfârşit	X / Y	Lungime segment (** (m)
5	602.814,498 713.541,503	6	602.834,886 713.467,992	76.286
6	602.834,886 713.467,992	7	602.842,859 713.460,002	11.288
7	602.842,859 713.460,002	8	602.862,421 713.446,563	23.733
8	602.862,421 713.446,563	9	602.820,186 713.599,787	158.938
9	602.820,186 713.599,787	10	602.815,722 713.615,984	16.801
10	602.815,722 713.615,984	1	602.803,216 713.612,274	13.045

** Lungimile segmentelor sunt determinate în planul de proiecţie Stereo 70 şi sunt rotunjite la 1 milimetru.
*** Distanţa dintre puncte este formată din segmente cumulate ce sunt mai mici decât valoarea 1 milimetru.

Neutilizabil în circuitul civil

DATE DESPRE IMOBILUL NR. 818

Oficiul de Cadastru şi Publicitate Imobiliară BOTOSANI
Biroul de Cadastru şi Publicitate Imobiliară Dorohoi

A. Partea I. Descrierea imobilului

TEREN Necunoscut

Adresa: Loc. Horlaceni, Jud. Botosani

Nr. Crt	Nr cadastral Nr. topografic	Suprafaţa* (mp)	Observaţii / Referinţe
A1		2.689	Sector cadastral:86 Teren neimprejmuit;

B. Partea II. Proprietari şi acte

Inscrieri privitoare la dreptul de proprietate şi alte drepturi reale		Referinţe
/		
Act Notarial nr. 1653, din 06/05/1998 emis de BNP IOAN AMARIE;		
B1	Intabulare, drept de PROPRIETATE, dobandit prin Conventie, cota actuala 1/1, cota initiala 1/1	A1
	1) **PUSCASU HARETU**, Bun propriu. DEFUNCT:Da	

C. Partea III. SARCINI .

Inscrieri privind dezmembramintele dreptului de proprietate, drepturi reale de garanţie şi sarcini	Referinţe
NU SUNT	

Neutilizabil în circuitul civil

Anexa Nr. 1 La Partea I

Teren

Nr cadastral	Suprafaţa (mp)*	Observaţii / Referinţe
	2.689	

* Suprafaţa este determinată in planul de proiecţie Stereo 70.

DETALII LINIARE IMOBIL

Date referitoare la teren

Crt	Categorie folosință	Intra vilan	Suprafaţa (mp)	Tarla	Parcelă	Nr. topo	Observaţii / Referinţe
1	faneata	DA	175	70	140/1	-	
2	arabil	DA	329	70	1062/4	-	
3	arabil	NU	2.185	70	1062/4	-	

Lungime Segmente
1) Valorile lungimilor segmentelor sunt obţinute din proiecţie în plan.

Punct început	X / Y	Punct sfârşit	X / Y	Lungime segment (** (m)
1	602.803,629 713.623,092	2	602.800,107 713.621,709	3.784
2	602.800,107 713.621,709	3	602.801,705 713.616,859	5.106
3	602.801,705 713.616,859	4	602.803,216 713.612,274	4.828
4	602.803,216 713.612,274	5	602.815,722 713.615,984	13.045

Document care conține date cu caracter personal, protejat de prevederile Regulamentului (UE) nr. 679/2016 și Legii 190/2018

Punct început	X / Y	Punct sfârşit	X / Y	Lungime segment (** (m)
5	602.815,722 713.615,984	6	602.820,186 713.599,787	16.801
6	602.820,186 713.599,787	7	602.862,421 713.446,563	158.938
7	602.862,421 713.446,563	8	602.866,167 713.443,989	4.545
8	602.866,167 713.443,989	9	602.877,916 713.442,311	11.868
9	602.877,916 713.442,311	10	602.832,521 713.603,429	167.391
10	602.832,521 713.603,429	11	602.826,897 713.623,387	20.735
11	602.826,897 713.623,387	12	602.824,654 713.631,348	8.271
12	602.824,654 713.631,348	1	602.803,629 713.623,092	22.588

** Lungimile segmentelor sunt determinate în planul de proiecţie Stereo 70 şi sunt rotunjite la 1 milimetru.
*** Distanţa dintre puncte este formată din segmente cumulate ce sunt mai mici decât valoarea 1 milimetru.

Neutilizabil în circuitul civil

DATE DESPRE IMOBILUL NR. 819

Oficiul de Cadastru şi Publicitate Imobiliară BOTOSANI
Biroul de Cadastru şi Publicitate Imobiliară Dorohoi

A. Partea I. Descrierea imobilului

TEREN Necunoscut

Adresa: Loc. Horlaceni, Jud. Botosani

Nr. Crt	Nr cadastral Nr. topografic	Suprafaţa* (mp)	Observaţii / Referinţe
A1		3.600	Sector cadastral:86 Teren neimprejmuit; Conform titlului de proprietate, imobilul este situat in pc 1062/5.

B. Partea II. Proprietari şi acte

Inscrieri privitoare la dreptul de proprietate şi alte drepturi reale		Referinţe
/		
Act Administrativ nr. 20528, din 25/11/1993 emis de Comisia Judeteana Botosani;		
B1	Intabulare, drept de PROPRIETATE, dobandit prin Reconstituire, cota actuala 1/1	A1
	1) **RUDISTEANU FLOAREA**, Lipsa CNP, bun propriu.	

C. Partea III. SARCINI .

Inscrieri privind dezmembramintele dreptului de proprietate, drepturi reale de garanţie şi sarcini	Referinţe
NU SUNT	

Neutilizabil la circuitul civil

Anexa Nr. 1 La Partea I

Teren

Nr cadastral	Suprafaţa (mp)*	Observaţii / Referinţe
	3.600	Conform titlului de proprietate, imobilul este situat in pc 1062/5.

* Suprafaţa este determinată in planul de proiecţie Stereo 70.

DETALII LINIARE IMOBIL

Date referitoare la teren

Crt	Categorie folosință	Intra vilan	Suprafaţa (mp)	Tarla	Parcelă	Nr. topo	Observaţii / Referinţe
1	arabil	DA	545	70	140	-	
2	faneata	DA	57	70	140	-	
3	arabil	DA	321	70	1062/5	-	
4	arabil	NU	2.677	70	1062/5	-	

Lungime Segmente

1) Valorile lungimilor segmentelor sunt obţinute din proiecţie în plan.

Punct început	X / Y	Punct sfârşit	X / Y	Lungime segment (** (m)
1	602.816,925 713.679,947	2	602.824,605 713.654,085	26.978
2	602.824,605 713.654,085	3	602.830,656 713.633,705	21.259
3	602.830,656 713.633,705	4	602.824,654 713.631,348	6.448

Punct început	X / Y	Punct sfârşit	X / Y	Lungime segment (** (m)
4	602.824,654 713.631,348	5	602.826,897 713.623,387	8.271
5	602.826,897 713.623,387	6	602.832,521 713.603,429	20.735
6	602.832,521 713.603,429	7	602.877,916 713.442,311	167.391
7	602.877,916 713.442,311	8	602.889,115 713.440,711	11.313
8	602.889,115 713.440,711	9	602.894,754 713.440,319	5.653
9	602.894,754 713.440,319	10	602.847,547 713.607,865	174.069
10	602.847,547 713.607,865	11	602.842,067 713.627,318	20.21
11	602.842,067 713.627,318	12	602.826,505 713.682,549	57.382
12	602.826,505 713.682,549	1	602.816,925 713.679,947	9.927

** Lungimile segmentelor sunt determinate în planul de proiecţie Stereo 70 şi sunt rotunjite la 1 milimetru.
*** Distanţa dintre puncte este formată din segmente cumulate ce sunt mai mici decât valoarea 1 milimetru.

Neutilizabil în circuitul civil

DATE DESPRE IMOBILUL NR. 820

Oficiul de Cadastru şi Publicitate Imobiliară BOTOSANI
Biroul de Cadastru şi Publicitate Imobiliară Dorohoi

A. Partea I. Descrierea imobilului

TEREN Necunoscut

Adresa: Loc. Horlaceni, Jud. Botosani

Nr. Crt	Nr cadastral Nr. topografic	Suprafaţa* (mp)	Observaţii / Referinţe
A1		7.400	Sector cadastral:86 Teren neimprejmuit;

B. Partea II. Proprietari şi acte

Inscrieri privitoare la dreptul de proprietate şi alte drepturi reale		Referinţe
/		
Act Administrativ nr. 44833, din 14/09/1994 emis de Comisia Judeteana Botosani;		
B1	Intabulare, drept de PROPRIETATE, dobandit prin Reconstituire, cota actuala 1/1	A1
	1) **STEFURA NICULAI**, Lipsa CNP, bun propriu.	

C. Partea III. SARCINI .

Inscrieri privind dezmembramintele dreptului de proprietate, drepturi reale de garanţie şi sarcini	Referinţe
NU SUNT	

Neutilizabil în circuitul civil

Anexa Nr. 1 La Partea I

Teren

Nr cadastral	Suprafaţa (mp)*	Observaţii / Referinţe
	7.400	

* Suprafaţa este determinată in planul de proiecţie Stereo 70.

DETALII LINIARE IMOBIL

Date referitoare la teren

Crt	Categorie folosință	Intra vilan	Suprafaţa (mp)	Tarla	Parcelă	Nr. topo	Observaţii / Referinţe
1	arabil	DA	903	70	140	-	
2	arabil	DA	1.336	70	1062/6	-	
3	arabil	NU	5.161	70	1062/6	-	

Lungime Segmente
1) Valorile lungimilor segmentelor sunt obţinute din proiecţie în plan.

Punct început	X / Y	Punct sfârşit	X / Y	Lungime segment (** (m)
1	602.841,545 713.686,633	2	602.826,505 713.682,549	15.585
2	602.826,505 713.682,549	3	602.842,067 713.627,318	57.382
3	602.842,067 713.627,318	4	602.847,547 713.607,865	20.21
4	602.847,547 713.607,865	5	602.894,754 713.440,319	174.069

Document care conține date cu caracter personal, protejat de prevederile Regulamentului (UE) nr. 679/2016 și Legii 190/2018

Punct început	X / Y	Punct sfârşit	X / Y	Lungime segment (** (m)
5	602.894,754 713.440,319	6	602.904,191 713.439,663	9.46
6	602.904,191 713.439,663	7	602.924,354 713.442,179	20.319
7	602.924,354 713.442,179	8	602.911,624 713.487,361	46.941
8	602.911,624 713.487,361	9	602.875,358 713.616,076	133.726
9	602.875,358 713.616,076	10	602.864,773 713.653,646	39.033
10	602.864,773 713.653,646	11	602.862,915 713.660,23	6.841
11	602.862,915 713.660,23	12	602.854,552 713.689,857	30.785
12	602.854,552 713.689,857	13	602.843,967 713.687,291	10.892
13	602.843,967 713.687,291	1	602.841,545 713.686,633	2.51

** Lungimile segmentelor sunt determinate în planul de proiecţie Stereo 70 şi sunt rotunjite la 1 milimetru.
*** Distanţa dintre puncte este formată din segmente cumulate ce sunt mai mici decât valoarea 1 milimetru.

Neutilizabil în circuitul civil

DATE DESPRE IMOBILUL NR. 821

Oficiul de Cadastru şi Publicitate Imobiliară BOTOSANI
Biroul de Cadastru şi Publicitate Imobiliară Dorohoi

A. Partea I. Descrierea imobilului

TEREN Intravilan

Adresa: Loc. Horlaceni, Jud. Botosani

Nr. Crt	Nr cadastral Nr. topografic	Suprafaţa* (mp)	Observaţii / Referinţe
A1	51304	634	Sector cadastral:86 Teren neimprejmuit;

B. Partea II. Proprietari şi acte

Inscrieri privitoare la dreptul de proprietate şi alte drepturi reale		Referinţe
19938 / 05/07/2024		
Act Notarial nr. 1078, din 21/06/2024 emis de BIN Amarie I. IOAN;		
B2	Intabulare, drept de PROPRIETATE, dobandit prin Conventie, cota actuala 1/1, cota initiala 1/1	A1
	1) **CÎŞLARIU MARIUS ADRIAN**, căsătorit cu 2) **CÎŞLARIU EMILIA**, bun comun	

C. Partea III. SARCINI .

Inscrieri privind dezmembramintele dreptului de proprietate, drepturi reale de garanţie şi sarcini	Referinţe
NU SUNT	

Neutilizabil în circuitul civil

Anexa Nr. 1 La Partea I

Teren

Nr cadastral	Suprafaţa (mp)*	Observaţii / Referinţe
51304	634	

* Suprafaţa este determinată in planul de proiecţie Stereo 70.

DETALII LINIARE IMOBIL

Date referitoare la teren

Crt	Categorie folosință	Intra vilan	Suprafaţa (mp)	Tarla	Parcelă	Nr. topo	Observaţii / Referinţe
1	faneata	DA	634	70	139	-	

Lungime Segmente
1) Valorile lungimilor segmentelor sunt obţinute din proiecţie în plan.

Punct început	X / Y	Punct sfârşit	X / Y	Lungime segment (** (m)
1	602.874,624 713.694,8	2	602.854,552 713.689,857	20.672
2	602.854,552 713.689,857	3	602.862,915 713.660,23	30.785
3	602.862,915 713.660,23	4	602.882,861 713.665,332	20.588
4	602.882,861 713.665,332	5	602.879,917 713.675,863	10.935
5	602.879,917 713.675,863	6	602.874,723 713.694,825	19.66

Document care conține date cu caracter personal, protejat de prevederile Regulamentului (UE) nr. 679/2016 și Legii 190/2018

Punct început	X / Y	Punct sfârşit	X / Y	Lungime segment (** (m)
6	602.874,723 713.694,825	1	602.874,624 713.694,8	0.102

** Lungimile segmentelor sunt determinate în planul de proiecţie Stereo 70 şi sunt rotunjite la 1 milimetru.
*** Distanţa dintre puncte este formată din segmente cumulate ce sunt mai mici decât valoarea 1 milimetru.

Neutilizabil în circuitul civil

DATE DESPRE IMOBILUL NR. 822

Oficiul de Cadastru şi Publicitate Imobiliară BOTOSANI
Biroul de Cadastru şi Publicitate Imobiliară Dorohoi

A. Partea I. Descrierea imobilului

TEREN Intravilan

Adresa: Loc. Horlaceni, Jud. Botosani

Nr. Crt	Nr cadastral Nr. topografic	Suprafaţa* (mp)	Observaţii / Referinţe
A1	51087	697	Sector cadastral:86 Teren neimprejmuit;

Construcţii

Crt	Nr cadastral Nr. topografic	Adresa	Observaţii / Referinţe
A1.1	51087-C1	Loc. Horlaceni, Jud. Botosani	Nr. niveluri:1; S. construita la sol:97 mp; Casă construită din paiantă, acoperită cu ţiglă, cu suprafaţa construită la sol de 96,56 m.p

B. Partea II. Proprietari şi acte

Inscrieri privitoare la dreptul de proprietate şi alte drepturi reale		Referinţe
19933 / 05/07/2024		
Act Notarial nr. 1078, din 21/06/2024 emis de BIN "Amarie I. Ioan" Dorohoi;		
B2	Intabulare, drept de PROPRIETATE, dobandit prin Conventie, cota actuala 1/1, cota initiala 1/1	A1, A1.1
	1) **CÎȘLARIU MARIUS ADRIAN**, căsătorit cu 2) **CÎȘLARIU EMILIA**, bun comun	

C. Partea III. SARCINI .

Inscrieri privind dezmembramintele dreptului de proprietate, drepturi reale de garanţie şi sarcini	Referinţe
NU SUNT	

Neutilizat în circuitul civil

Anexa Nr. 1 La Partea I

Teren

Nr cadastral	Suprafaţa (mp)*	Observaţii / Referinţe
51087	697	

* Suprafaţa este determinată in planul de proiecţie Stereo 70.

DETALII LINIARE IMOBIL

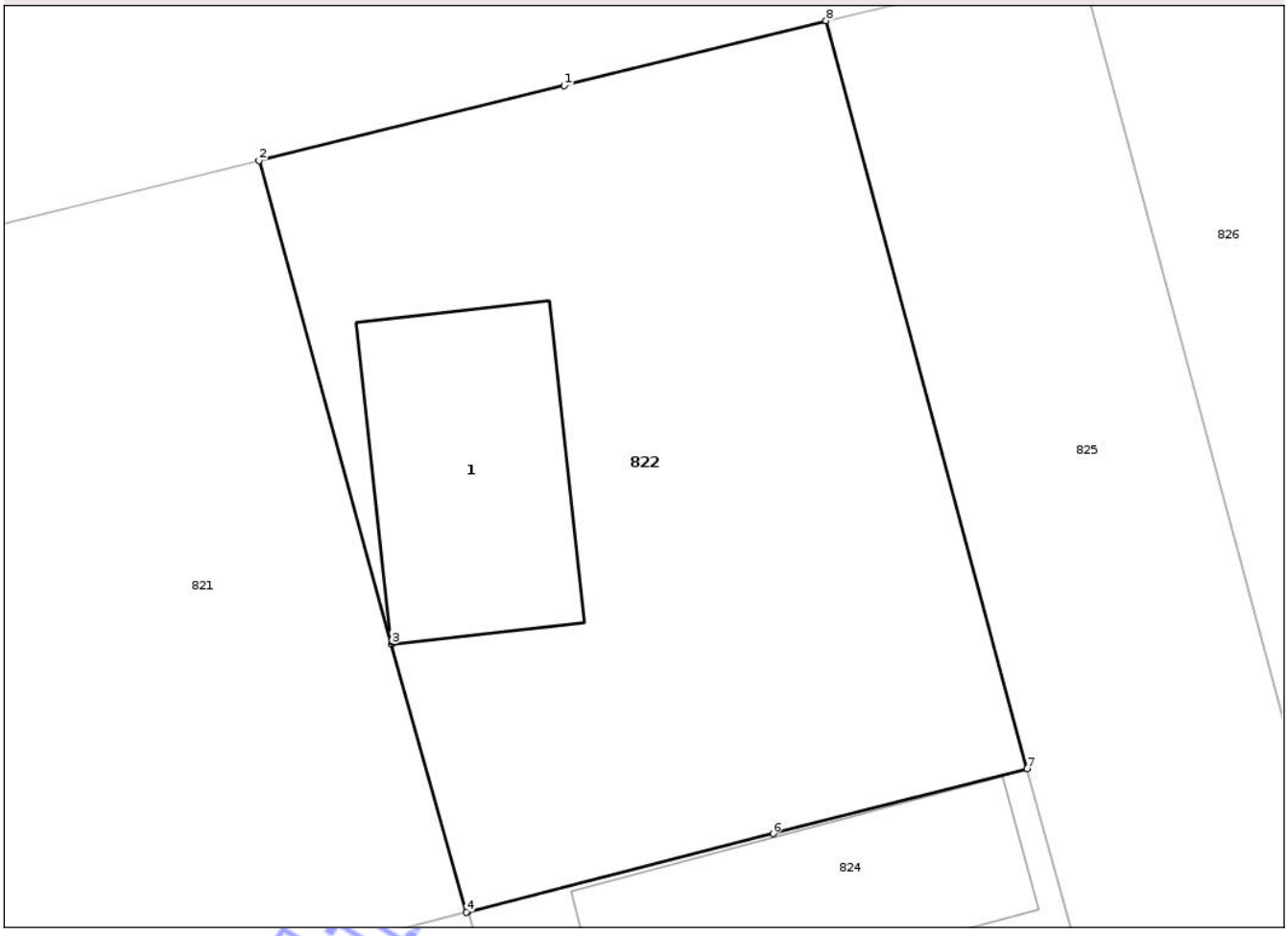

Date referitoare la teren

Crt	Categorie folosință	Intra vilan	Suprafaţa (mp)	Tarla	Parcelă	Nr. topo	Observaţii / Referinţe
1	curti constructii	DA	379	70	138	-	
2	arabil	DA	318	70	138	-	

Date referitoare la construcţii

Crt	Număr	Destinaţie construcţie	Supraf. (mp)	Situaţie juridică	Observaţii / Referinţe
A1.1	51087-C1	constructii de locuinte	97	Cu acte	Nr. niveluri:1; S. construita la sol:97 mp; Casă construită din paiantă, acoperită cu ţiglă, cu suprafaţa construită la sol de 96,56 m.p

Lungime Segmente

1) Valorile lungimilor segmentelor sunt obţinute din proiecţie în plan.

Punct început	X / Y	Punct sfârşit	X / Y	Lungime segment (** (m)
1	602.886,711 713.697,777	2	602.874,723 713.694,825	12.346
2	602.874,723 713.694,825	3	602.879,917 713.675,863	19.66

Document care conține date cu caracter personal, protejat de prevederile Regulamentului (UE) nr. 679/2016 și Legii 190/2018

Punct început	X / Y	Punct sfârşit	X / Y	Lungime segment (** (m)
3	602.879,917 713.675,863	4	602.882,861 713.665,332	10.935
4	602.882,861 713.665,332	5	602.882,933 713.665,351	0.074
5	602.882,933 713.665,351	6	602.894,917 713.668,417	12.37
6	602.894,917 713.668,417	7	602.904,904 713.670,971	10.308
7	602.904,904 713.670,971	8	602.897,003 713.700,312	30.386
8	602.897,003 713.700,312	1	602.886,711 713.697,777	10.6

** Lungimile segmentelor sunt determinate în planul de proiecţie Stereo 70 şi sunt rotunjite la 1 milimetru.
*** Distanţa dintre puncte este formată din segmente cumulate ce sunt mai mici decât valoarea 1 milimetru.

Neutilizabil în circuitul civil

DATE DESPRE IMOBILUL NR. 823

Oficiul de Cadastru şi Publicitate Imobiliară BOTOSANI
Biroul de Cadastru şi Publicitate Imobiliară Dorohoi

A. Partea I. Descrierea imobilului

TEREN Necunoscut

Adresa: Loc. Horlaceni, Jud. Botosani

Nr. Crt	Nr cadastral Nr. topografic	Suprafaţa* (mp)	Observaţii / Referinţe
A1	51303	4.586	Sector cadastral:86 Teren neimprejmuit;

B. Partea II. Proprietari şi acte

Inscrieri privitoare la dreptul de proprietate şi alte drepturi reale		Referinţe
19940 / 05/07/2024		
Act Notarial nr. 1078, din 21/06/2024 emis de BIN Amarie I. IOAN;		
B2	Intabulare, drept de PROPRIETATE, dobandit prin Conventie, cota actuala 1/1, cota initiala 1/1	A1
	1) **CÎŞLARIU MARIUS ADRIAN**, căsătorit cu 2) **CÎŞLARIU EMILIA**, bun comun	

C. Partea III. SARCINI .

Inscrieri privind dezmembramintele dreptului de proprietate, drepturi reale de garanţie şi sarcini	Referinţe
NU SUNT	

Neutilizabil în circuitul civil

Anexa Nr. 1 La Partea I

Teren

Nr cadastral	Suprafaţa (mp)*	Observaţii / Referinţe
51303	4.586	

* Suprafaţa este determinată in planul de proiecţie Stereo 70.

DETALII LINIARE IMOBIL

Date referitoare la teren

Crt	Categorie folosință	Intra vilan	Suprafaţa (mp)	Tarla	Parcelă	Nr. topo	Observaţii / Referinţe
1	livada	DA	935	70	1062/18	-	
2	livada	NU	2.721	70	1062/18	-	
3	arabil	NU	930	70	1062/18	-	

Lungime Segmente
1) Valorile lungimilor segmentelor sunt obţinute din proiecţie în plan.

Punct început	X / Y	Punct sfârşit	X / Y	Lungime segment (** (m)
1	602.885,013 713.657,838	2	602.882,933 713.665,351	7.796
2	602.882,933 713.665,351	3	602.882,861 713.665,332	0.074
3	602.882,861 713.665,332	4	602.862,915 713.660,23	20.588
4	602.862,915 713.660,23	5	602.864,773 713.653,646	6.841

Document care conține date cu caracter personal, protejat de prevederile Regulamentului (UE) nr. 679/2016 și Legii 190/2018

Punct început	X / Y	Punct sfârşit	X / Y	Lungime segment (** (m)
5	602.864,773 713.653,646	6	602.875,358 713.616,076	39.033
6	602.875,358 713.616,076	7	602.911,624 713.487,361	133.726
7	602.911,624 713.487,361	8	602.924,354 713.442,179	46.941
8	602.924,354 713.442,179	9	602.944,032 713.444,635	19.831
9	602.944,032 713.444,635	10	602.931,401 713.490,261	47.342
10	602.931,401 713.490,261	11	602.894,97 713.621,867	136.555
11	602.894,97 713.621,867	1	602.885,013 713.657,838	37.324

** Lungimile segmentelor sunt determinate în planul de proiecţie Stereo 70 şi sunt rotunjite la 1 milimetru.
*** Distanţa dintre puncte este formată din segmente cumulate ce sunt mai mici decât valoarea 1 milimetru.

Neutilizabil în circuitul civil

DATE DESPRE IMOBILUL NR. 825

Oficiul de Cadastru şi Publicitate Imobiliară BOTOSANI
Biroul de Cadastru şi Publicitate Imobiliară Dorohoi

A. Partea I. Descrierea imobilului

TEREN Necunoscut

Adresa: Loc. Horlaceni, Jud. Botosani

Nr. Crt	Nr cadastral Nr. topografic	Suprafaţa* (mp)	Observaţii / Referinţe
A1		2.600	Sector cadastral:86 Teren neimprejmuit; Conform titlului de proprietate, imobilul este situat in pc 206.

B. Partea II. Proprietari şi acte

Inscrieri privitoare la dreptul de proprietate şi alte drepturi reale		Referinţe
/		
Act Administrativ nr. 44825, din 14/09/1994 emis de Comisia Judeteana Botosani;		
B1	Intabulare, drept de PROPRIETATE, dobandit prin Reconstituire, cota actuala 1/1	A1
	1) **PLAMADA C GHEORGHE**, Lipsa CNP, bun propriu.	

C. Partea III. SARCINI .

Inscrieri privind dezmembramintele dreptului de proprietate, drepturi reale de garanţie şi sarcini	Referinţe
NU SUNT	

Neutilizabil în circuitul civil

Anexa Nr. 1 La Partea I

Teren

Nr cadastral	Suprafaţa (mp)*	Observaţii / Referinţe
	2.600	Conform titlului de proprietate, imobilul este situat in pc 206.

* Suprafaţa este determinată in planul de proiecţie Stereo 70.

DETALII LINIARE IMOBIL

Date referitoare la teren

Crt	Categorie folosinţă	Intra vilan	Suprafaţa (mp)	Tarla	Parcelă	Nr. topo	Observaţii / Referinţe
1	arabil	DA	588	70	137	-	
2	arabil	DA	167	70	1062	-	
3	arabil	NU	1.845	70	1062	-	

Lungime Segmente
1) Valorile lungimilor segmentelor sunt obţinute din proiecţie în plan.

Punct început	X / Y	Punct sfârşit	X / Y	Lungime segment (** (m)
1	602.912,188 713.644,227	2	602.916,543 713.628,236	16.573
2	602.916,543 713.628,236	3	602.953,249 713.493,465	139.68
3	602.953,249 713.493,465	4	602.965,808 713.447,352	47.793
4	602.965,808 713.447,352	5	602.975,357 713.448,544	9.623

Document care conține date cu caracter personal, protejat de prevederile Regulamentului (UE) nr. 679/2016 și Legii 190/2018

Punct început	X / Y	Punct sfârşit	X / Y	Lungime segment (** (m)
5	602.975,357 713.448,544	6	602.926,201 713.631,087	189.046
6	602.926,201 713.631,087	7	602.921,89 713.647,093	16.576
7	602.921,89 713.647,093	8	602.906,924 713.702,67	57.557
8	602.906,924 713.702,67	9	602.897,003 713.700,312	10.197
9	602.897,003 713.700,312	10	602.904,904 713.670,971	30.386
10	602.904,904 713.670,971	11	602.906,891 713.663,676	7.561
11	602.906,891 713.663,676	1	602.912,188 713.644,227	20.157

** Lungimile segmentelor sunt determinate în planul de proiecţie Stereo 70 şi sunt rotunjite la 1 milimetru.
*** Distanţa dintre puncte este formată din segmente cumulate ce sunt mai mici decât valoarea 1 milimetru.

Neutilizabil în circuitul civil

DATE DESPRE IMOBILUL NR. 826

Oficiul de Cadastru şi Publicitate Imobiliară BOTOSANI
Biroul de Cadastru şi Publicitate Imobiliară Dorohoi

A. Partea I. Descrierea imobilului

TEREN Necunoscut

Adresa: Loc. Horlaceni, Jud. Botosani

Nr. Crt	Nr cadastral Nr. topografic	Suprafaţa* (mp)	Observaţii / Referinţe
A1		5.300	Sector cadastral:86 Teren neimprejmuit; Conform titlului de proprietate, imobilul este situat in pc 1062/12.

B. Partea II. Proprietari şi acte

Inscrieri privitoare la dreptul de proprietate şi alte drepturi reale		Referinţe
/		
Act Administrativ nr. 81314, din 23/09/1998 emis de Comisia Judeteana Botosani;		
B1	Intabulare, drept de PROPRIETATE, dobandit prin Reconstituire, cota actuala 1/1	A1
	1) **VLAS CONSTANTIN**, Lipsa CNP 2) **VLAS MIRCEA**, Lipsa CNP, bun comun.	

C. Partea III. SARCINI .

Inscrieri privind dezmembramintele dreptului de proprietate, drepturi reale de garanţie şi sarcini	Referinţe
NU SUNT	

Neutilizabil în circuitul civil

Anexa Nr. 1 La Partea I

Teren

Nr cadastral	Suprafaţa (mp)*	Observaţii / Referinţe
	5.300	Conform titlului de proprietate, imobilul este situat in pc 1062/12.

* Suprafaţa este determinată in planul de proiecţie Stereo 70.

DETALII LINIARE IMOBIL

Date referitoare la teren

Crt	Categorie folosință	Intra vilan	Suprafaţa (mp)	Tarla	Parcelă	Nr. topo	Observaţii / Referinţe
1	arabil	DA	620	70	137	-	
2	arabil	DA	608	70	136	-	
3	arabil	DA	337	70	1062/12	-	
4	arabil	NU	3.735	70	1062/12	-	

Lungime Segmente

1) Valorile lungimilor segmentelor sunt obţinute din proiecţie în plan.

Punct început	X / Y	Punct sfârşit	X / Y	Lungime segment (** (m)
1	602.918,458 713.705,411	2	602.906,924 713.702,67	11.855
2	602.906,924 713.702,67	3	602.921,89 713.647,093	57.557
3	602.921,89 713.647,093	4	602.926,201 713.631,087	16.576

Document care conține date cu caracter personal, protejat de prevederile Regulamentului (UE) nr. 679/2016 și Legii 190/2018

Punct început	X / Y	Punct sfârşit	X / Y	Lungime segment (** (m)
4	602.926,201 713.631,087	5	602.975,357 713.448,544	189.046
5	602.975,357 713.448,544	6	602.994,341 713.450,913	19.131
6	602.994,341 713.450,913	7	602.945,614 713.636,819	192.186
7	602.945,614 713.636,819	8	602.942,551 713.648,507	12.083
8	602.942,551 713.648,507	9	602.941,544 713.652,9	4.507
9	602.941,544 713.652,9	10	602.928,944 713.707,903	56.428
10	602.928,944 713.707,903	1	602.918,458 713.705,411	10.778

**** Lungimile segmentelor sunt determinate în planul de proiecţie Stereo 70 şi sunt rotunjite la 1 milimetru.**
***** Distanţa dintre puncte este formată din segmente cumulate ce sunt mai mici decât valoarea 1 milimetru.**

Neutilizabil în circuitul civil

DATE DESPRE IMOBILUL NR. 827

Oficiul de Cadastru şi Publicitate Imobiliară BOTOSANI
Biroul de Cadastru şi Publicitate Imobiliară Dorohoi

A. Partea I. Descrierea imobilului

TEREN Necunoscut

Adresa: Loc. Horlaceni, Jud. Botosani

Nr. Crt	Nr cadastral Nr. topografic	Suprafaţa* (mp)	Observaţii / Referinţe
A1		3.600	Sector cadastral:86 Teren neimprejmuit; Conform titlului de proprietate, imobilul este situat in pc 1062/7 .

B. Partea II. Proprietari şi acte

Inscrieri privitoare la dreptul de proprietate şi alte drepturi reale		Referinţe
/		
Act Administrativ nr. 33241, din 08/06/1994 emis de Comisia Judeteana Botosani;		
B1	Intabulare, drept de PROPRIETATE, dobandit prin Reconstituire, cota actuala 1/1	A1
	1) **CRETU V NATALIA**, Lipsa CNP, bun propriu.	

C. Partea III. SARCINI .

Inscrieri privind dezmembramintele dreptului de proprietate, drepturi reale de garanţie şi sarcini	Referinţe
NU SUNT	

Neutilizabil la circuitul civil

Anexa Nr. 1 La Partea I

Teren

Nr cadastral	Suprafaţa (mp)*	Observaţii / Referinţe
	3.600	Conform titlului de proprietate, imobilul este situat in pc 1062/7 .

* Suprafaţa este determinată in planul de proiecţie Stereo 70.

DETALII LINIARE IMOBIL

Date referitoare la teren

Crt	Categorie folosinţă	Intra vilan	Suprafaţa (mp)	Tarla	Parcelă	Nr. topo	Observaţii / Referinţe
1	arabil	DA	246	70	136	-	
2	arabil	DA	252	70	1062/7	-	
3	arabil	NU	3.102	70	1062/7	-	

Lungime Segmente

1) Valorile lungimilor segmentelor sunt obţinute din proiecţie în plan.

Punct început	X / Y	Punct sfârşit	X / Y	Lungime segment (** (m)
1	602.933,187 713.708,912	2	602.928,944 713.707,903	4.361
2	602.928,944 713.707,903	3	602.941,544 713.652,9	56.428
3	602.941,544 713.652,9	4	602.942,551 713.648,507	4.507
4	602.942,551 713.648,507	5	602.945,614 713.636,819	12.083

Document care conține date cu caracter personal, protejat de prevederile Regulamentului (UE) nr. 679/2016 și Legii 190/2018

Punct început	X / Y	Punct sfârşit	X / Y	Lungime segment (** (m)
5	602.945,614 713.636,819	6	602.994,341 713.450,913	192.186
6	602.994,341 713.450,913	7	603.006,55 713.452,436	12.304
7	603.006,55 713.452,436	8	602.964,689 713.642,451	194.571
8	602.964,689 713.642,451	9	602.962,312 713.653,239	11.047
9	602.962,312 713.653,239	10	602.949,061 713.650,066	13.626
10	602.949,061 713.650,066	11	602.946,791 713.649,522	2.334
11	602.946,791 713.649,522	12	602.945,734 713.654,138	4.735
12	602.945,734 713.654,138	1	602.933,187 713.708,912	56.193

** Lungimile segmentelor sunt determinate în planul de proiecţie Stereo 70 şi sunt rotunjite la 1 milimetru.
*** Distanţa dintre puncte este formată din segmente cumulate ce sunt mai mici decât valoarea 1 milimetru.

Neutilizabil în circuitul civil

DATE DESPRE IMOBILUL NR. 828

Oficiul de Cadastru şi Publicitate Imobiliară BOTOSANI
Biroul de Cadastru şi Publicitate Imobiliară Dorohoi

A. Partea I. Descrierea imobilului

TEREN Intravilan

Adresa: Loc. Horlaceni, Jud. Botosani

Nr. Crt	Nr cadastral Nr. topografic	Suprafaţa* (mp)	Observaţii / Referinţe
A1	50698	300	Sector cadastral:86 Teren neimprejmuit; Conform titlului de proprietate, imobilul este situat in pc 136/1.

B. Partea II. Proprietari şi acte

Inscrieri privitoare la dreptul de proprietate şi alte drepturi reale		Referinţe
16337 / 05/06/2019		
Act Notarial nr. 901, din 04/06/2019 emis de SPN Teodorescu Dorina-Pricop Luiza (contract de donatie);		
B5	Intabulare, drept de PROPRIETATE, dobandit prin Conventie, cota actuala 1/2, cota initiala 1/2	A1
	1) **VLAS DAN-NICOLAE**, bun propriu	
B6	Intabulare, drept de PROPRIETATE, dobandit prin Conventie, cota actuala 1/2, cota initiala 1/2	A1
	1) **VLAS ANA-MARIA**, bun propriu	

C. Partea III. SARCINI .

Inscrieri privind dezmembramintele dreptului de proprietate, drepturi reale de garanţie şi sarcini	Referinţe
NU SUNT	

Neutilizabil în circuitul civil

Anexa Nr. 1 La Partea I

Teren

Nr cadastral	Suprafaţa (mp)*	Observaţii / Referinţe
50698	300	Conform titlului de proprietate, imobilul este situat in pc 136/1.

* Suprafaţa este determinată in planul de proiecţie Stereo 70.

DETALII LINIARE IMOBIL

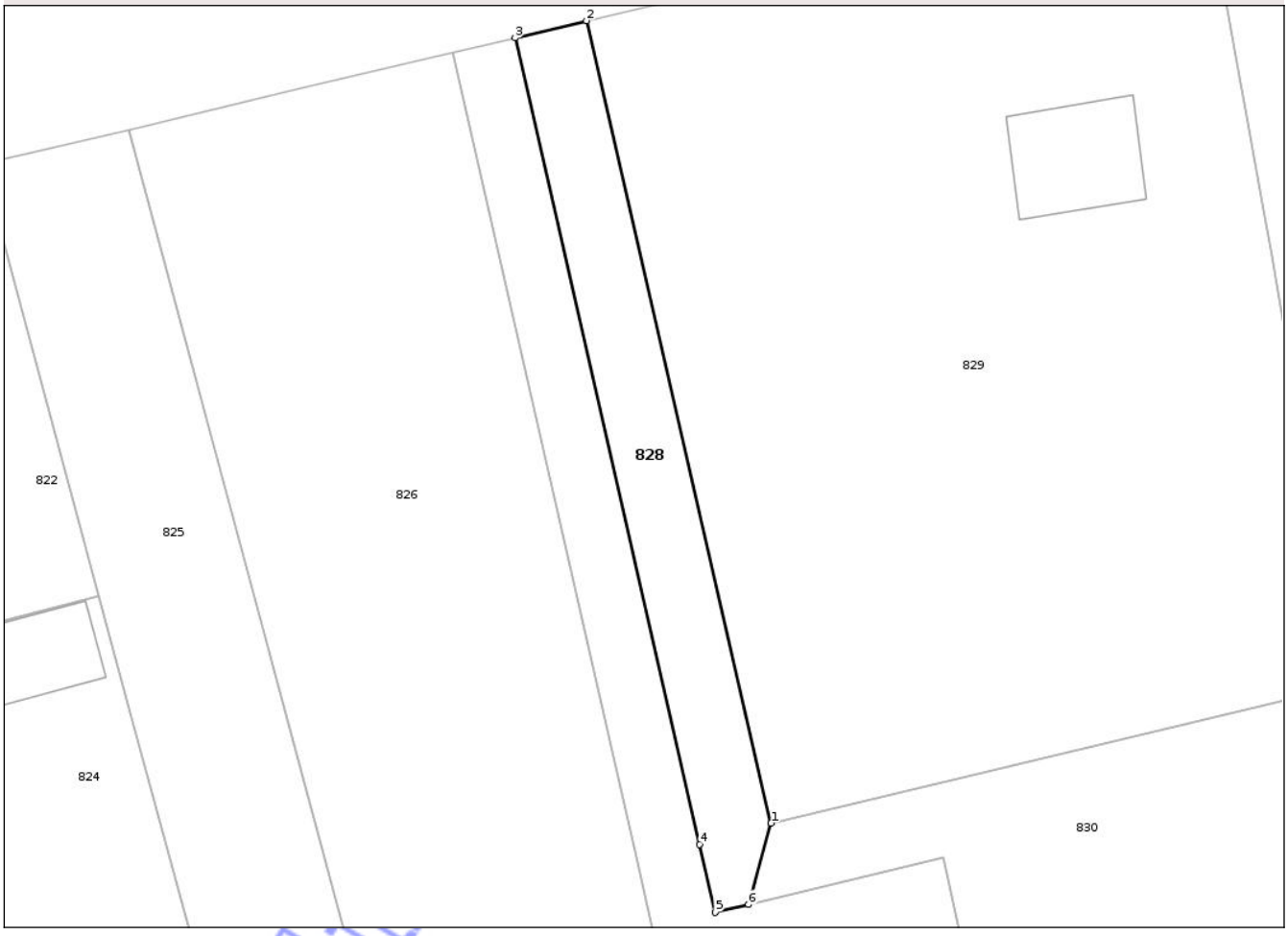

Date referitoare la teren

Crt	Categorie folosință	Intra vilan	Suprafaţa (mp)	Tarla	Parcelă	Nr. topo	Observaţii / Referinţe
1	arabil	DA	282	70	136/1	-	
2	arabil	DA	18	70	1062	-	

Lungime Segmente
1) Valorile lungimilor segmentelor sunt obţinute din proiecţie în plan.

Punct început	X / Y	Punct sfârşit	X / Y	Lungime segment (** (m)
1	602.950,603 713.655,576	2	602.938,051 713.710,068	55.919
2	602.938,051 713.710,068	3	602.933,187 713.708,912	4.999
3	602.933,187 713.708,912	4	602.945,734 713.654,138	56.193
4	602.945,734 713.654,138	5	602.946,791 713.649,522	4.735

Document care conține date cu caracter personal, protejat de prevederile Regulamentului (UE) nr. 679/2016 și Legii 190/2018

Punct început	X / Y	Punct sfârşit	X / Y	Lungime segment (** (m)
5	602.946,791 713.649,522	6	602.949,061 713.650,066	2.334
6	602.949,061 713.650,066	1	602.950,603 713.655,576	5.722

** Lungimile segmentelor sunt determinate în planul de proiecţie Stereo 70 şi sunt rotunjite la 1 milimetru.
*** Distanţa dintre puncte este formată din segmente cumulate ce sunt mai mici decât valoarea 1 milimetru.

Neutilizabil în circuitul civil

DATE DESPRE IMOBILUL NR. 768

Oficiul de Cadastru şi Publicitate Imobiliară BOTOSANI
Biroul de Cadastru şi Publicitate Imobiliară Dorohoi

A. Partea I. Descrierea imobilului

TEREN Extravilan

Adresa: Jud. Botosani

Nr. Crt	Nr cadastral Nr. topografic	Suprafaţa* (mp)	Observaţii / Referinţe
A1		3.047	Sector cadastral:86 Teren neimprejmuit; Conform titlului de proprietate, imobilul este situat in pc 1068/28 .Diferenta de suprafata se afla la ID nr. 769 - sector 97.

B. Partea II. Proprietari şi acte

Inscrieri privitoare la dreptul de proprietate şi alte drepturi reale		Referinţe
/		
Act Administrativ nr. 81337, din 04/12/1998 emis de Comisia Judeteana Botosani;		
B1	Intabulare, drept de PROPRIETATE, dobandit prin Reconstituire, cota actuala 1/1	A1
	1) **CIOBANU A IOAN**, Lipsa CNP, bun propriu.	

C. Partea III. SARCINI .

Inscrieri privind dezmembramintele dreptului de proprietate, drepturi reale de garanţie şi sarcini	Referinţe
NU SUNT	

Neutilizabil în circuitul civil

Anexa Nr. 1 La Partea I

Teren

Nr cadastral	Suprafaţa (mp)*	Observaţii / Referinţe
	3.047	Conform titlului de proprietate, imobilul este situat in pc 1068/28 .Diferenta de suprafata se afla la ID nr. 769 - sector 97.

* Suprafaţa este determinată in planul de proiecţie Stereo 70.

DETALII LINIARE IMOBIL

Date referitoare la teren

Crt	Categorie folosință	Intra vilan	Suprafaţa (mp)	Tarla	Parcelă	Nr. topo	Observaţii / Referinţe
1	arabil	NU	3.047	70	1068/28	-	

Lungime Segmente
1) Valorile lungimilor segmentelor sunt obţinute din proiecţie în plan.

Punct început	X / Y	Punct sfârşit	X / Y	Lungime segment (** (m)
1	602.460,797 713.261,202	2	602.423,829 713.409,657	152.989
2	602.423,829 713.409,657	3	602.422,65 713.409,343	1.22
3	602.422,65 713.409,343	4	602.404,571 713.404,542	18.706
4	602.404,571 713.404,542	5	602.441,521 713.256,159	152.914
5	602.441,521 713.256,159	6	602.458,949 713.260,712	18.013

Document care conține date cu caracter personal, protejat de prevederile Regulamentului (UE) nr. 679/2016 și Legii 190/2018

Punct început	X / Y	Punct sfârşit	X / Y	Lungime segment (** (m)
6	602.458,949 713.260,712	1	602.460,797 713.261,202	1.912

** Lungimile segmentelor sunt determinate în planul de proiecţie Stereo 70 şi sunt rotunjite la 1 milimetru.
*** Distanţa dintre puncte este formată din segmente cumulate ce sunt mai mici decât valoarea 1 milimetru.

Neutilizabil în circuitul civil

DATE DESPRE IMOBILUL NR. 771

Oficiul de Cadastru şi Publicitate Imobiliară BOTOSANI
Biroul de Cadastru şi Publicitate Imobiliară Dorohoi

A. Partea I. Descrierea imobilului

TEREN Extravilan

Adresa: Jud. Botosani

Nr. Crt	Nr cadastral Nr. topografic	Suprafaţa* (mp)	Observaţii / Referinţe
A1		3.648	Sector cadastral:86 Teren neimprejmuit; Conform titlului de proprietate, imobilul este situat in pc 1068/34 .Diferenta de suprafata se afla la ID nr. 772 - sector 97.

B. Partea II. Proprietari şi acte

Inscrieri privitoare la dreptul de proprietate şi alte drepturi reale		Referinţe
/		
Act Administrativ nr. 100258, din 23/07/2002 emis de Comisia Judeteana Botosani;		
B1	Intabulare, drept de PROPRIETATE, dobandit prin Reconstituire, cota actuala 1/1	A1
	1) **COZMA GHEORGHE**, Lipsa CNP, bun propriu.	

C. Partea III. SARCINI .

Inscrieri privind dezmembramintele dreptului de proprietate, drepturi reale de garanţie şi sarcini	Referinţe
NU SUNT	

Neutilizabil în circuitul civil

Anexa Nr. 1 La Partea I

Teren

Nr cadastral	Suprafaţa (mp)*	Observaţii / Referinţe
	3.648	Conform titlului de proprietate, imobilul este situat in pc 1068/34 .Diferenta de suprafata se afla la ID nr. 772 - sector 97.

* Suprafaţa este determinată in planul de proiecţie Stereo 70.

DETALII LINIARE IMOBIL

Date referitoare la teren

Crt	Categorie folosință	Intra vilan	Suprafaţa (mp)	Tarla	Parcelă	Nr. topo	Observaţii / Referinţe
1	arabil	NU	3.648	70	1068/34	-	

Lungime Segmente
1) Valorile lungimilor segmentelor sunt obţinute din proiecţie în plan.

Punct început	X / Y	Punct sfârşit	X / Y	Lungime segment (** (m)
1	602.483,845 713.267,312	2	602.446,874 713.415,778	153.0
2	602.446,874 713.415,778	3	602.445,275 713.415,353	1.655
3	602.445,275 713.415,353	4	602.423,829 713.409,657	22.19
4	602.423,829 713.409,657	5	602.460,797 713.261,202	152.989
5	602.460,797 713.261,202	6	602.483,793 713.267,301	23.791

Document care conține date cu caracter personal, protejat de prevederile Regulamentului (UE) nr. 679/2016 și Legii 190/2018

Punct început	X / Y	Punct sfârşit	X / Y	Lungime segment (** (m)
6	602.483,793 713.267,301	1	602.483,845 713.267,312	0.053

** Lungimile segmentelor sunt determinate în planul de proiecţie Stereo 70 şi sunt rotunjite la 1 milimetru.
*** Distanţa dintre puncte este formată din segmente cumulate ce sunt mai mici decât valoarea 1 milimetru.

Neutilizabil în circuitul civil

DATE DESPRE IMOBILUL NR. 765

Oficiul de Cadastru şi Publicitate Imobiliară BOTOSANI
Biroul de Cadastru şi Publicitate Imobiliară Dorohoi

A. Partea I. Descrierea imobilului

TEREN Extravilan

Adresa: Jud. Botosani

Nr. Crt	Nr cadastral Nr. topografic	Suprafaţa* (mp)	Observaţii / Referinţe
A1		3.621	Sector cadastral:86 Teren neimprejmuit; Conform titlului de proprietate, imobilul este situat in pc 1068/1, 1081/1 . Diferenta de suprafata se afla la ID nr. 766 - sector 97.

B. Partea II. Proprietari şi acte

Inscrieri privitoare la dreptul de proprietate şi alte drepturi reale		Referinţe
/		
Act Notarial nr. 82, din 11/04/2007 emis de BNPA Teodorescu Dorina-Pricop Luiza;		
B1	Intabulare, drept de PROPRIETATE, dobandit prin Succesiune, cota actuala 1/1, cota initiala 1/1	A1
	1) **MUNTEANU ELEONORA**, Bun propriu.	

C. Partea III. SARCINI .

Inscrieri privind dezmembramintele dreptului de proprietate, drepturi reale de garanţie şi sarcini	Referinţe
NU SUNT	

Neutilizabil în circuitul civil

Anexa Nr. 1 La Partea I

Teren

Nr cadastral	Suprafaţa (mp)*	Observaţii / Referinţe
	3.621	Conform titlului de proprietate, imobilul este situat in pc 1068/1, 1081/1 .Diferenta de suprafata se afla la ID nr. 766 - sector 97.

* Suprafaţa este determinată in planul de proiecţie Stereo 70.

DETALII LINIARE IMOBIL

Date referitoare la teren

Crt	Categorie folosință	Intra vilan	Suprafaţa (mp)	Tarla	Parcelă	Nr. topo	Observaţii / Referinţe
1	arabil	NU	3.621	70	1068/1	-	

Lungime Segmente
1) Valorile lungimilor segmentelor sunt obţinute din proiecţie în plan.

Punct început	X / Y	Punct sfârşit	X / Y	Lungime segment (** (m)
1	602.441,521 713.256,159	2	602.404,571 713.404,542	152.914
2	602.404,571 713.404,542	3	602.401,325 713.403,679	3.359
3	602.401,325 713.403,679	4	602.381,631 713.398,449	20.377
4	602.381,631 713.398,449	5	602.418,275 713.251,294	151.649
5	602.418,275 713.251,294	6	602.430,447 713.253,267	12.331

Document care conține date cu caracter personal, protejat de prevederile Regulamentului (UE) nr. 679/2016 și Legii 190/2018

Punct început	X / Y	Punct sfârşit	X / Y	Lungime segment (** (m)
6	602.430,447 713.253,267	1	602.441,521 713.256,159	11.445

** Lungimile segmentelor sunt determinate în planul de proiecţie Stereo 70 şi sunt rotunjite la 1 milimetru.
*** Distanţa dintre puncte este formată din segmente cumulate ce sunt mai mici decât valoarea 1 milimetru.

Neutilizabil în circuitul civil

DATE DESPRE IMOBILUL NR. 830

Oficiul de Cadastru şi Publicitate Imobiliară BOTOSANI
Biroul de Cadastru şi Publicitate Imobiliară Dorohoi

A. Partea I. Descrierea imobilului

TEREN Necunoscut

Adresa: Loc. Horlaceni, Jud. Botosani

Nr. Crt	Nr cadastral Nr. topografic	Suprafaţa* (mp)	Observaţii / Referinţe
A1	50696	5.100	Sector cadastral:86 Teren neimprejmuit;

B. Partea II. Proprietari şi acte

Inscrieri privitoare la dreptul de proprietate şi alte drepturi reale		Referinţe
17776 / 06/08/2013		
Act Notarial nr. 1377, din 06/08/2013 emis de BNPA TEODORESCU DORINA - PRICOP LUIZA;		
B4	Intabulare, drept de PROPRIETATE, dobandit prin Conventie, cota actuala 1/1, cota initiala 1/1	A1
	1) **VLAS VERGINIA**, căsătorită cu 2) **VLAS MIRCEA**, bun comun	

C. Partea III. SARCINI .

Inscrieri privind dezmembramintele dreptului de proprietate, drepturi reale de garanţie şi sarcini	Referinţe
NU SUNT	

Neutilizabil în circuitul civil

Anexa Nr. 1 La Partea I

Teren

Nr cadastral	Suprafaţa (mp)*	Observaţii / Referinţe
50696	5.100	

* Suprafaţa este determinată in planul de proiecţie Stereo 70.

DETALII LINIARE IMOBIL

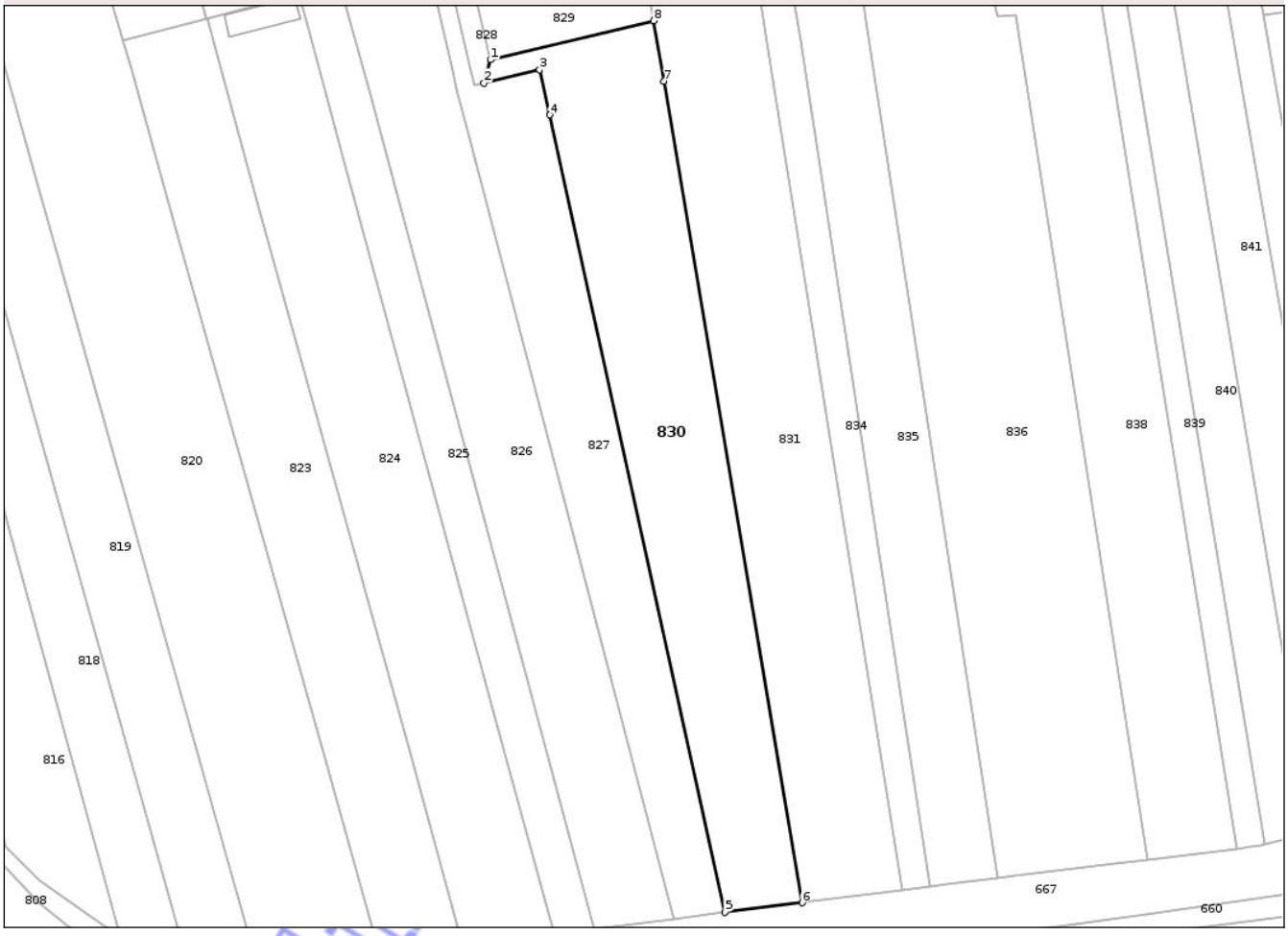

Date referitoare la teren

Crt	Categorie folosință	Intra vilan	Suprafaţa (mp)	Tarla	Parcelă	Nr. topo	Observaţii / Referinţe
1	arabil	DA	501	70	1062/19	-	
2	arabil	NU	4.599	70	1062/19	-	

Lungime Segmente

1) Valorile lungimilor segmentelor sunt obţinute din proiecţie în plan.

Punct început	X / Y	Punct sfârşit	X / Y	Lungime segment (** (m)
1	602.950,603 713.655,576	2	602.949,061 713.650,066	5.722
2	602.949,061 713.650,066	3	602.962,312 713.653,239	13.626
3	602.962,312 713.653,239	4	602.964,689 713.642,451	11.047
4	602.964,689 713.642,451	5	603.006,55 713.452,436	194.571

Document care conține date cu caracter personal, protejat de prevederile Regulamentului (UE) nr. 679/2016 și Legii 190/2018

Punct început	X / Y	Punct sfârşit	X / Y	Lungime segment (** (m)
5	603.006,55 713.452,436	6	603.024,947 713.454,732	18.54
6	603.024,947 713.454,732	7	602.991,969 713.650,505	198.531
7	602.991,969 713.650,505	8	602.989,544 713.664,901	14.599
8	602.989,544 713.664,901	1	602.950,603 713.655,576	40.042

** Lungimile segmentelor sunt determinate în planul de proiecţie Stereo 70 şi sunt rotunjite la 1 milimetru.
*** Distanţa dintre puncte este formată din segmente cumulate ce sunt mai mici decât valoarea 1 milimetru.

Neutilizabil în circuitul civil

DATE DESPRE IMOBILUL NR. 831

Oficiul de Cadastru şi Publicitate Imobiliară BOTOSANI
Biroul de Cadastru şi Publicitate Imobiliară Dorohoi

A. Partea I. Descrierea imobilului

TEREN Necunoscut

Adresa: Loc. Horlaceni, Jud. Botosani

Nr. Crt	Nr cadastral Nr. topografic	Suprafaţa* (mp)	Observaţii / Referinţe
A1		6.800	Sector cadastral:86 Teren neimprejmuit;

B. Partea II. Proprietari şi acte

Inscrieri privitoare la dreptul de proprietate şi alte drepturi reale		Referinţe
/		
Act Administrativ nr. 60297, din 27/12/1995 emis de Comisia Judeteana Botosani;		
B1	Intabulare, drept de PROPRIETATE, dobandit prin Reconstituire, cota actuala 1/1	A1
	1) **MICLIUC M FLOAREA**, Lipsa CNP, bun propriu.	

C. Partea III. SARCINI .

Inscrieri privind dezmembramintele dreptului de proprietate, drepturi reale de garanţie şi sarcini	Referinţe
NU SUNT	

Neutilizabil în circuitul civil

Anexa Nr. 1 La Partea I

Teren

Nr cadastral	Suprafaţa (mp)*	Observaţii / Referinţe
	6.800	

* Suprafaţa este determinată in planul de proiecţie Stereo 70.

DETALII LINIARE IMOBIL

Date referitoare la teren

Crt	Categorie folosință	Intra vilan	Suprafaţa (mp)	Tarla	Parcelă	Nr. topo	Observaţii / Referinţe
1	arabil	DA	1.429	70	134/1	-	
2	arabil	DA	363	70	1062/15	-	
3	arabil	NU	5.008	70	1062/15	-	

Lungime Segmente

1) Valorile lungimilor segmentelor sunt obţinute din proiecţie în plan.

Punct început	X / Y	Punct sfârşit	X / Y	Lungime segment (** (m)
1	602.989,544 713.664,901	2	602.991,969 713.650,505	14.599
2	602.991,969 713.650,505	3	603.024,947 713.454,732	198.531
3	603.024,947 713.454,732	4	603.048,974 713.457,73	24.213
4	603.048,974 713.457,73	5	603.016,84 713.657,848	202.682

Document care conține date cu caracter personal, protejat de prevederile Regulamentului (UE) nr. 679/2016 și Legii 190/2018

Punct început	X / Y	Punct sfârşit	X / Y	Lungime segment (** (m)
5	603.016,84 713.657,848	6	603.015,051 713.668,985	11.28
6	603.015,051 713.668,985	7	603.014,688 713.671,245	2.289
7	603.014,688 713.671,245	8	603.014,417 713.672,935	1.712
8	603.014,417 713.672,935	9	603.013,238 713.679,101	6.278
9	603.013,238 713.679,101	10	603.011,466 713.688,367	9.434
10	603.011,466 713.688,367	11	603.004,103 713.726,881	39.212
11	603.004,103 713.726,881	12	602.979,925 713.720,099	25.111
12	602.979,925 713.720,099	13	602.983,944 713.698,145	22.319
13	602.983,944 713.698,145	14	602.984,629 713.694,077	4.125
14	602.984,629 713.694,077	1	602.989,544 713.664,901	29.587

** Lungimile segmentelor sunt determinate în planul de proiecţie Stereo 70 şi sunt rotunjite la 1 milimetru.
*** Distanţa dintre puncte este formată din segmente cumulate ce sunt mai mici decât valoarea 1 milimetru.

Neutilizabil în circuitul civil

DATE DESPRE IMOBILUL NR. 834

Oficiul de Cadastru şi Publicitate Imobiliară BOTOSANI
Biroul de Cadastru şi Publicitate Imobiliară Dorohoi

A. Partea I. Descrierea imobilului

TEREN Necunoscut

Adresa: Loc. Horlaceni, Jud. Botosani

Nr. Crt	Nr cadastral Nr. topografic	Suprafaţa* (mp)	Observaţii / Referinţe
A1		1.557	Sector cadastral:86 Teren neimprejmuit;

B. Partea II. Proprietari şi acte

Inscrieri privitoare la dreptul de proprietate şi alte drepturi reale		Referinţe
/		
Act Normativ nr. 7, din 13/03/1996 emis de Parlamentul Romaniei;		
B1	Inscrierea provizorie, drept de PROPRIETATE, dobandit prin Lege, cota actuala 1/1	A1
	1) **NEIDENTIFICAT NEIDENTIFICAT**	
Act Normativ nr. 7., din 13/03/1996 emis de Parlamentul Romaniei (art.13);		
B2	Se notează mențiunea de proprietar neidentificat, rezervă la dispoziția comisiei de fond funciar.	A1

C. Partea III. SARCINI .

Inscrieri privind dezmembramintele dreptului de proprietate, drepturi reale de garanţie şi sarcini	Referinţe
NU SUNT	

Neutilizabil în circuitul civil

Anexa Nr. 1 La Partea I

Teren

Nr cadastral	Suprafaţa (mp)*	Observaţii / Referinţe
	1.557	

* Suprafaţa este determinată in planul de proiecţie Stereo 70.

DETALII LINIARE IMOBIL

Date referitoare la teren

Crt	Categorie folosință	Intra vilan	Suprafaţa (mp)	Tarla	Parcelă	Nr. topo	Observaţii / Referinţe
1	arabil	DA	86	70	1062	-	
2	arabil	NU	1.471	70	1062	-	

Lungime Segmente

1) Valorile lungimilor segmentelor sunt obţinute din proiecţie în plan.

Punct început	X / Y	Punct sfârşit	X / Y	Lungime segment (** (m)
1	603.055,474 713.458,541	2	603.024,506 713.660,111	203.935
2	603.024,506 713.660,111	3	603.022,926 713.670,395	10.405
3	603.022,926 713.670,395	4	603.015,051 713.668,985	8.0
4	603.015,051 713.668,985	5	603.016,84 713.657,848	11.28

Document care conține date cu caracter personal, protejat de prevederile Regulamentului (UE) nr. 679/2016 și Legii 190/2018

Punct început	X / Y	Punct sfârşit	X / Y	Lungime segment (** (m)
5	603.016,84 713.657,848	6	603.048,974 713.457,73	202.682
6	603.048,974 713.457,73	1	603.055,474 713.458,541	6.55

** Lungimile segmentelor sunt determinate în planul de proiecţie Stereo 70 şi sunt rotunjite la 1 milimetru.
*** Distanţa dintre puncte este formată din segmente cumulate ce sunt mai mici decât valoarea 1 milimetru.

Neutilizabil în circuitul civil

DATE DESPRE IMOBILUL NR. 835

Oficiul de Cadastru şi Publicitate Imobiliară BOTOSANI
Biroul de Cadastru şi Publicitate Imobiliară Dorohoi

A. Partea I. Descrierea imobilului

TEREN Necunoscut

Adresa: Loc. Horlaceni, Jud. Botosani

Nr. Crt	Nr cadastral Nr. topografic	Suprafaţa* (mp)	Observaţii / Referinţe
A1	52237	3.500	Sector cadastral:86 Teren neimprejmuit;

B. Partea II. Proprietari şi acte

Inscrieri privitoare la dreptul de proprietate şi alte drepturi reale		Referinţe
10650 / 12/04/2019		
Act Notarial nr. 218, din 18/09/2003 emis de BNP DORINA TEODORESCU;		
B3	Intabulare, drept de PROPRIETATE, dobandit prin Succesiune, cota actuala 8/40, cota initiala 8/40	A1
	1) **MACOVEI MARIA**, bun propriu	
5530 / 27/02/2020		
Act Notarial nr. 311, din 25/02/2020 emis de SPN Teodorescu Dorina-Pricop Luiza (contract de donație);		
B11	Intabulare, drept de PROPRIETATE, dobandit prin Conventie, cota actuala 4/5, cota initiala 4/5	A1
	1) **BĂLINIȘTEANU CORNELIU**, bun propriu	

C. Partea III. SARCINI .

Inscrieri privind dezmembramintele dreptului de proprietate, drepturi reale de garanţie şi sarcini	Referinţe
NU SUNT	

Neutilizabil în circuitul civil

Anexa Nr. 1 La Partea I

Teren

Nr cadastral	Suprafaţa (mp)*	Observaţii / Referinţe
52237	3.500	

* Suprafaţa este determinată in planul de proiecţie Stereo 70.

DETALII LINIARE IMOBIL

Date referitoare la teren

Crt	Categorie folosință	Intra vilan	Suprafaţa (mp)	Tarla	Parcelă	Nr. topo	Observaţii / Referinţe
1	arabil	DA	155	70	1062/10	-	
2	arabil	NU	3.345	70	1062/10	-	

Lungime Segmente

1) Valorile lungimilor segmentelor sunt obţinute din proiecţie în plan.

Punct început	X / Y	Punct sfârşit	X / Y	Lungime segment (** (m)
1	603.038,973 713.673,267	2	603.022,926 713.670,395	16.302
2	603.022,926 713.670,395	3	603.024,506 713.660,111	10.405
3	603.024,506 713.660,111	4	603.055,474 713.458,541	203.935
4	603.055,474 713.458,541	5	603.059,53 713.459,047	4.087

Document care conține date cu caracter personal, protejat de prevederile Regulamentului (UE) nr. 679/2016 și Legii 190/2018

Punct început	X / Y	Punct sfârşit	X / Y	Lungime segment (** (m)
5	603.059,53 713.459,047	6	603.071,651 713.460,56	12.215
6	603.071,651 713.460,56	7	603.040,279 713.664,768	206.604
7	603.040,279 713.664,768	1	603.038,973 713.673,267	8.599

** Lungimile segmentelor sunt determinate în planul de proiecţie Stereo 70 şi sunt rotunjite la 1 milimetru.
*** Distanţa dintre puncte este formată din segmente cumulate ce sunt mai mici decât valoarea 1 milimetru.

Neutilizabil în circuitul civil

DATE DESPRE IMOBILUL NR. 836

Oficiul de Cadastru şi Publicitate Imobiliară BOTOSANI
Biroul de Cadastru şi Publicitate Imobiliară Dorohoi

A. Partea I. Descrierea imobilului

TEREN Necunoscut

Adresa: Loc. Horlaceni, Jud. Botosani

Nr. Crt	Nr cadastral Nr. topografic	Suprafaţa* (mp)	Observaţii / Referinţe
A1	50949	9.300	Sector cadastral:86 Teren neimprejmuit;

B. Partea II. Proprietari şi acte

Inscrieri privitoare la dreptul de proprietate şi alte drepturi reale		Referinţe
45201 / 17/10/2008		
Act Notarial nr. 53, din 20/11/2007 emis de BNP Florea Irene Emanuela (titlu de proprietate nr. 81282 din 14.07.1998 emis de Comisia Judeţeană Botoşani, act de partaj aut. sub nr. 2947 din 26.08.1998 la BNP Teodorescu Dorina);		
B1	Intabulare, drept de PROPRIETATE, dobandit prin Succesiune, cota actuala 1/1, cota initiala 1/1	A1
	1) **SYMEONIDIS LILIANA IOANA**, bun propriu	
	OBSERVATII: (provenita din conversia CF 761)	

C. Partea III. SARCINI .

Inscrieri privind dezmembramintele dreptului de proprietate, drepturi reale de garanţie şi sarcini	Referinţe
NU SUNT	

Neutilizabil în circuitul civil

Anexa Nr. 1 La Partea I

Teren

Nr cadastral	Suprafaţa (mp)*	Observaţii / Referinţe
50949	9.300	

* Suprafaţa este determinată in planul de proiecţie Stereo 70.

DETALII LINIARE IMOBIL

Date referitoare la teren

Crt	Categorie folosință	Intra vilan	Suprafaţa (mp)	Tarla	Parcelă	Nr. topo	Observaţii / Referinţe
1	faneata	DA	1.241	70	133	-	
2	arabil	DA	308	70	132/1	-	
3	arabil	DA	331	70	1062/8	-	
4	arabil	NU	7.420	70	1062/8	-	

Lungime Segmente

1) Valorile lungimilor segmentelor sunt obţinute din proiecţie în plan.

Punct început	X / Y	Punct sfârşit	X / Y	Lungime segment (** (m)
1	603.065,841 713.699,202	2	603.064,865 713.705,481	6.354
2	603.064,865 713.705,481	3	603.063,162 713.717,682	12.319
3	603.063,162 713.717,682	4	603.062,946 713.719,187	1.52

Document care conține date cu caracter personal, protejat de prevederile Regulamentului (UE) nr. 679/2016 și Legii 190/2018

Punct început	X / Y	Punct sfârşit	X / Y	Lungime segment (** (m)
4	603.062,946 713.719,187	5	603.059,671 713.742,058	23.104
5	603.059,671 713.742,058	6	603.033,414 713.734,001	27.465
6	603.033,414 713.734,001	7	603.042,321 713.678,054	56.652
7	603.042,321 713.678,054	8	603.042,969 713.673,982	4.123
8	603.042,969 713.673,982	9	603.038,973 713.673,267	4.059
9	603.038,973 713.673,267	10	603.040,279 713.664,768	8.599
10	603.040,279 713.664,768	11	603.071,651 713.460,56	206.604
11	603.071,651 713.460,56	12	603.075,621 713.461,055	4.001
12	603.075,621 713.461,055	13	603.099,68 713.464,058	24.246
13	603.099,68 713.464,058	14	603.107,258 713.464,976	7.633
14	603.107,258 713.464,976	15	603.075,818 713.666,237	203.702
15	603.075,818 713.666,237	16	603.071,681 713.665,836	4.156
16	603.071,681 713.665,836	17	603.070,152 713.671,467	5.835
17	603.070,152 713.671,467	18	603.069,836 713.673,495	2.052
18	603.069,836 713.673,495	19	603.068,278 713.683,521	10.146
19	603.068,278 713.683,521	1	603.065,841 713.699,202	15.869

** Lungimile segmentelor sunt determinate în planul de proiecţie Stereo 70 şi sunt rotunjite la 1 milimetru.
*** Distanţa dintre puncte este formată din segmente cumulate ce sunt mai mici decât valoarea 1 milimetru.

Neutilizabil în circuitul civil

DATE DESPRE IMOBILUL NR. 837

Oficiul de Cadastru şi Publicitate Imobiliară BOTOSANI
Biroul de Cadastru şi Publicitate Imobiliară Dorohoi

A. Partea I. Descrierea imobilului

TEREN Intravilan

Adresa: Loc. Horlaceni, Jud. Botosani

Nr. Crt	Nr cadastral Nr. topografic	Suprafaţa* (mp)	Observaţii / Referinţe
A1		1.060	Sector cadastral:86 Teren neimprejmuit;

Construcţii

Crt	Nr cadastral Nr. topografic	Adresa	Observaţii / Referinţe
A1.1		Loc. Horlaceni, Jud. Botosani	Nr. niveluri:1; S. construita la sol:54 mp; S. construita desfasurata:54 mp; Casa construita din chirpici, acoperita cu tigla, compusa din doua camere si o veranda.

B. Partea II. Proprietari şi acte

Inscrieri privitoare la dreptul de proprietate şi alte drepturi reale		Referinţe
/		
Act Notarial nr. 2716, din 09/09/2004 emis de BNP IOAN AMARIE;		
B1	Intabulare, drept de PROPRIETATE, dobandit prin Conventie, cota actuala 1/1, cota initiala 1/1	A1, A1.1
	1) **MARCU GHEORGHE-FLORIN**, Casatorit cu, 2) **MARCU MARIA**, Bun comun.	

C. Partea III. SARCINI .

Inscrieri privind dezmembramintele dreptului de proprietate, drepturi reale de garanţie şi sarcini	Referinţe
NU SUNT	

Neutilizabil în circuitul civil

Anexa Nr. 1 La Partea I

Teren

Nr cadastral	Suprafaţa (mp)*	Observaţii / Referinţe
	1.060	

* Suprafaţa este determinată in planul de proiecţie Stereo 70.

DETALII LINIARE IMOBIL

Date referitoare la teren

Crt	Categorie folosință	Intra vilan	Suprafaţa (mp)	Tarla	Parcelă	Nr. topo	Observaţii / Referinţe
1	curti constructii	DA	343	70	132	-	
2	faneata	DA	604	70	133/2	-	
3	arabil	DA	113	70	132/2	-	

Date referitoare la construcţii

Crt	Număr	Destinaţie construcţie	Supraf. (mp)	Situaţie juridică	Observaţii / Referinţe
A1.1		constructii de locuinte	54	Cu acte	Nr. niveluri:1; S. construita la sol:54 mp; S. construita desfasurata:54 mp; Casa construita din chirpici, acoperita cu tigla, compusa din doua camere si o veranda.

Lungime Segmente
1) Valorile lungimilor segmentelor sunt obţinute din proiecţie în plan.

Punct început	X / Y	Punct sfârşit	X / Y	Lungime segment (** (m)
1	603.087,456 713.720,812	2	603.086,693 713.724,72	3.982

Document care conține date cu caracter personal, protejat de prevederile Regulamentului (UE) nr. 679/2016 și Legii 190/2018

Punct început	X / Y	Punct sfârşit	X / Y	Lungime segment (** (m)
2	603.086,693 713.724,72	3	603.083,231 713.747,28	22.824
3	603.083,231 713.747,28	4	603.059,671 713.742,058	24.132
4	603.059,671 713.742,058	5	603.062,946 713.719,187	23.104
5	603.062,946 713.719,187	6	603.063,162 713.717,682	1.52
6	603.063,162 713.717,682	7	603.064,865 713.705,481	12.319
7	603.064,865 713.705,481	8	603.065,841 713.699,202	6.354
8	603.065,841 713.699,202	9	603.071,38 713.700,43	5.673
9	603.071,38 713.700,43	10	603.077,387 713.701,761	6.153
10	603.077,387 713.701,761	11	603.090,554 713.704,679	13.486
11	603.090,554 713.704,679	12	603.090,323 713.706,115	1.454
12	603.090,323 713.706,115	1	603.087,456 713.720,812	14.974

** Lungimile segmentelor sunt determinate în planul de proiecţie Stereo 70 şi sunt rotunjite la 1 milimetru.
*** Distanţa dintre puncte este formată din segmente cumulate ce sunt mai mici decât valoarea 1 milimetru.

Neutilizabil în circuitul civil

DATE DESPRE IMOBILUL NR. 839

Oficiul de Cadastru şi Publicitate Imobiliară BOTOSANI
Biroul de Cadastru şi Publicitate Imobiliară Dorohoi

A. Partea I. Descrierea imobilului

TEREN Necunoscut

Adresa: Loc. Horlaceni, Jud. Botosani

Nr. Crt	Nr cadastral Nr. topografic	Suprafaţa* (mp)	Observaţii / Referinţe
A1		1.800	Sector cadastral:86 Teren neimprejmuit; Conform titlului de proprietate, imobilul este situat in pc 1062/7 .

B. Partea II. Proprietari şi acte

Inscrieri privitoare la dreptul de proprietate şi alte drepturi reale		Referinţe
/		
Act Administrativ nr. 2331, din 11/05/1993 emis de Comisia Judeteana Botosani;		
B1	Intabulare, drept de PROPRIETATE, dobandit prin Reconstituire, cota actuala 1/1	A1
	1) **PUSCASU ALEXANDRU**, Lipsa CNP, bun propriu.	

C. Partea III. SARCINI .

Inscrieri privind dezmembramintele dreptului de proprietate, drepturi reale de garanţie şi sarcini	Referinţe
NU SUNT	

Neutilizabil la circuitul civil

Anexa Nr. 1 La Partea I

Teren

Nr cadastral	Suprafaţa (mp)*	Observaţii / Referinţe
	1.800	Conform titlului de proprietate, imobilul este situat in pc 1062/7 .

* Suprafaţa este determinată in planul de proiecţie Stereo 70.

DETALII LINIARE IMOBIL

Date referitoare la teren

Crt	Categorie folosinţă	Intra vilan	Suprafaţa (mp)	Tarla	Parcelă	Nr. topo	Observaţii / Referinţe
1	arabil	NU	1.409	70	1062/7	-	
2	faneata	DA	117	70	1061	-	
3	faneata	NU	274	70	1061	-	

Lungime Segmente

1) Valorile lungimilor segmentelor sunt obţinute din proiecţie în plan.

Punct început	X / Y	Punct sfârşit	X / Y	Lungime segment (** (m)
1	603.093,121 713.688,754	2	603.094,976 713.677,241	11.661
2	603.094,976 713.677,241	3	603.128,76 713.467,581	212.364
3	603.128,76 713.467,581	4	603.131,998 713.467,973	3.262
4	603.131,998 713.467,973	5	603.134,404 713.468,532	2.47

Document care conține date cu caracter personal, protejat de prevederile Regulamentului (UE) nr. 679/2016 și Legii 190/2018

Punct început	X / Y	Punct sfârşit	X / Y	Lungime segment (** (m)
5	603.134,404 713.468,532	6	603.135,227 713.468,724	0.845
6	603.135,227 713.468,724	7	603.099,067 713.690,281	224.488
7	603.099,067 713.690,281	8	603.089,519 713.748,782	59.275
8	603.089,519 713.748,782	9	603.083,231 713.747,28	6.465
9	603.083,231 713.747,28	10	603.086,693 713.724,72	22.824
10	603.086,693 713.724,72	11	603.087,456 713.720,812	3.982
11	603.087,456 713.720,812	12	603.090,323 713.706,115	14.974
12	603.090,323 713.706,115	13	603.090,554 713.704,679	1.454
13	603.090,554 713.704,679	14	603.093,012 713.689,427	15.449
14	603.093,012 713.689,427	1	603.093,121 713.688,754	0.682

** Lungimile segmentelor sunt determinate în planul de proiecţie Stereo 70 şi sunt rotunjite la 1 milimetru.
*** Distanţa dintre puncte este formată din segmente cumulate ce sunt mai mici decât valoarea 1 milimetru.

Neutilizabil în circuitul civil

DATE DESPRE IMOBILUL NR. 840

Oficiul de Cadastru şi Publicitate Imobiliară BOTOSANI
Biroul de Cadastru şi Publicitate Imobiliară Dorohoi

A. Partea I. Descrierea imobilului

TEREN Extravilan

Adresa: Jud. Botosani

Nr. Crt	Nr cadastral Nr. topografic	Suprafaţa* (mp)	Observaţii / Referinţe
A1		3.200	Sector cadastral:86 Teren neimprejmuit; Conform titlului de proprietate, imobilul este situat in pc 1062/3 .

B. Partea II. Proprietari şi acte

Inscrieri privitoare la dreptul de proprietate şi alte drepturi reale		Referinţe
/		
Act Administrativ nr. 74363, din 13/07/1998 emis de Comisia Judeteana Botosani;		
B1	Intabulare, drept de PROPRIETATE, dobandit prin Reconstituire, cota actuala 1/1	A1
	1) **PUSCASU HARETU**, Bun propriu. DEFUNCT:Da	

C. Partea III. SARCINI .

Inscrieri privind dezmembramintele dreptului de proprietate, drepturi reale de garanţie şi sarcini	Referinţe
NU SUNT	

Neutilizabil la circuitul civil

Anexa Nr. 1 La Partea I

Teren

Nr cadastral	Suprafaţa (mp)*	Observaţii / Referinţe
	3.200	Conform titlului de proprietate, imobilul este situat in pc 1062/3 .

* Suprafaţa este determinată in planul de proiecţie Stereo 70.

DETALII LINIARE IMOBIL

Date referitoare la teren

Crt	Categorie folosință	Intra vilan	Suprafaţa (mp)	Tarla	Parcelă	Nr. topo	Observaţii / Referinţe
1	arabil	NU	2.556	70	1062/3	-	
2	faneata	NU	644	70	1061	-	

Lungime Segmente

1) Valorile lungimilor segmentelor sunt obţinute din proiecţie în plan.

Punct început	X / Y	Punct sfârşit	X / Y	Lungime segment (** (m)
1	603.146,724 713.471,396	2	603.109,748 713.693,023	224.69
2	603.109,748 713.693,023	3	603.100,026 713.751,294	59.076
3	603.100,026 713.751,294	4	603.089,519 713.748,782	10.803
4	603.089,519 713.748,782	5	603.099,067 713.690,281	59.275

Document care conține date cu caracter personal, protejat de prevederile Regulamentului (UE) nr. 679/2016 și Legii 190/2018

Punct început	X / Y	Punct sfârşit	X / Y	Lungime segment (** (m)
5	603.099,067 713.690,281	6	603.135,227 713.468,724	224.488
6	603.135,227 713.468,724	1	603.146,724 713.471,396	11.803

** Lungimile segmentelor sunt determinate în planul de proiecţie Stereo 70 şi sunt rotunjite la 1 milimetru.
*** Distanţa dintre puncte este formată din segmente cumulate ce sunt mai mici decât valoarea 1 milimetru.

Neutilizabil în circuitul civil

DATE DESPRE IMOBILUL NR. 841

Oficiul de Cadastru şi Publicitate Imobiliară BOTOSANI
Biroul de Cadastru şi Publicitate Imobiliară Dorohoi

A. Partea I. Descrierea imobilului

TEREN Extravilan

Adresa: Jud. Botosani

Nr. Crt	Nr cadastral Nr. topografic	Suprafaţa* (mp)	Observaţii / Referinţe
A1		3.600	Sector cadastral:86 Teren neimprejmuit;

B. Partea II. Proprietari şi acte

Inscrieri privitoare la dreptul de proprietate şi alte drepturi reale		Referinţe
/		
Act Administrativ nr. 60310, din 31/03/1996 emis de Comisia Judeteana Botosani;		
B1	Intabulare, drept de PROPRIETATE, dobandit prin Reconstituire, cota actuala 1/1	A1
	1) **PUSCASU GHEORGHE II**, Lipsa CNP, bun propriu.	

C. Partea III. SARCINI .

Inscrieri privind dezmembramintele dreptului de proprietate, drepturi reale de garanţie şi sarcini	Referinţe
NU SUNT	

Neutilizabil în circuitul civil

Anexa Nr. 1 La Partea I

Teren

Nr cadastral	Suprafaţa (mp)*	Observaţii / Referinţe
	3.600	

* Suprafaţa este determinată in planul de proiecţie Stereo 70.

DETALII LINIARE IMOBIL

Date referitoare la teren

Crt	Categorie folosință	Intra vilan	Suprafaţa (mp)	Tarla	Parcelă	Nr. topo	Observaţii / Referinţe
1	arabil	NU	2.885	70	1062/5	-	
2	faneata	NU	715	70	1061/5	-	

Lungime Segmente

1) Valorile lungimilor segmentelor sunt obţinute din proiecţie în plan.

Punct început	X / Y	Punct sfârşit	X / Y	Lungime segment (** (m)
1	603.111,581 713.754,532	2	603.104,574 713.752,381	7.33
2	603.104,574 713.752,381	3	603.100,026 713.751,294	4.676
3	603.100,026 713.751,294	4	603.109,748 713.693,023	59.076
4	603.109,748 713.693,023	5	603.146,724 713.471,396	224.69

Document care conține date cu caracter personal, protejat de prevederile Regulamentului (UE) nr. 679/2016 și Legii 190/2018

Punct început	X / Y	Punct sfârşit	X / Y	Lungime segment (** (m)
5	603.146,724 713.471,396	6	603.159,826 713.474,441	13.451
6	603.159,826 713.474,441	7	603.121,65 713.696,079	224.902
7	603.121,65 713.696,079	1	603.111,581 713.754,532	59.314

** Lungimile segmentelor sunt determinate în planul de proiecţie Stereo 70 şi sunt rotunjite la 1 milimetru.
*** Distanţa dintre puncte este formată din segmente cumulate ce sunt mai mici decât valoarea 1 milimetru.

Neutilizabil în circuitul civil

DATE DESPRE IMOBILUL NR. 845

Oficiul de Cadastru şi Publicitate Imobiliară BOTOSANI
Biroul de Cadastru şi Publicitate Imobiliară Dorohoi

A. Partea I. Descrierea imobilului

TEREN Extravilan

Adresa: Jud. Botosani

Nr. Crt	Nr cadastral Nr. topografic	Suprafaţa* (mp)	Observaţii / Referinţe
A1	52335	1.350	Sector cadastral:86 Teren neimprejmuit;

B. Partea II. Proprietari şi acte

Inscrieri privitoare la dreptul de proprietate şi alte drepturi reale		Referinţe
15081 / 25/04/2025		
Act Notarial nr. 62, din 24/04/2025 emis de SPN Ilie Valeriana- LUCA ROBERT GABRIEL;		
B4	Intabulare, drept de PROPRIETATE, dobandit prin Succesiune, cota actuala 3/4, cota initiala 3/4	A1
	1) **PRICOPE CRISTIAN MIHAIL**, bun propriu	
Act Notarial nr. 1027, din 24/04/2025 emis de SPN Ilie Valeriana-LUCA ROBERT GABRIEL;		
B5	Intabulare, drept de PROPRIETATE, dobandit prin Conventie, cota actuala 1/4, cota initiala 1/4	A1
	1) **PRICOPE CRISTIAN MIHAIL**, bun propriu	

C. Partea III. SARCINI .

Inscrieri privind dezmembramintele dreptului de proprietate, drepturi reale de garanţie şi sarcini	Referinţe
NU SUNT	

Neutilizabil în circuitul civil

Anexa Nr. 1 La Partea I

Teren

Nr cadastral	Suprafaţa (mp)*	Observaţii / Referinţe
52335	1.350	

* Suprafaţa este determinată in planul de proiecţie Stereo 70.

DETALII LINIARE IMOBIL

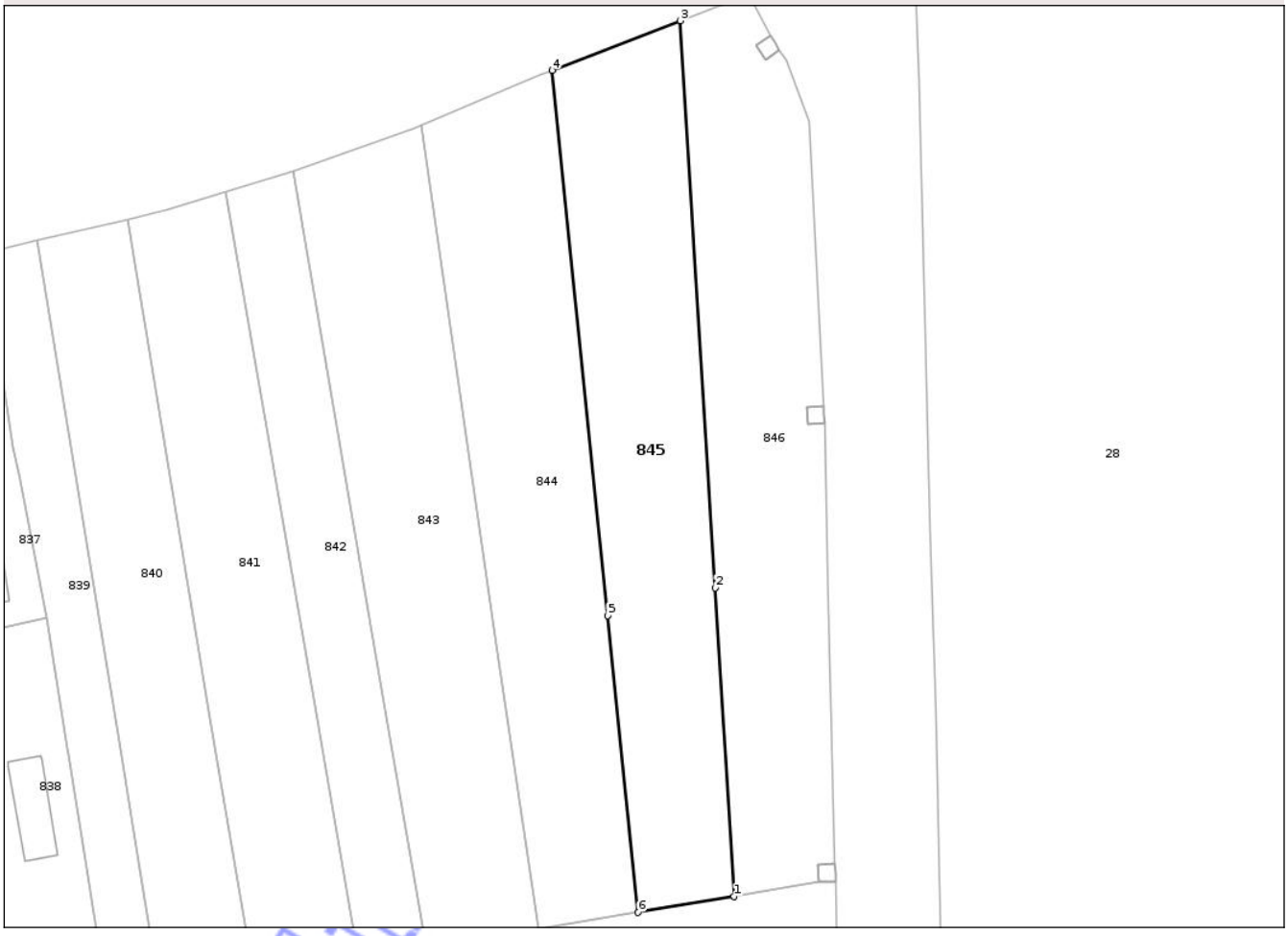

Date referitoare la teren

Crt	Categorie folosință	Intra vilan	Suprafaţa (mp)	Tarla	Parcelă	Nr. topo	Observaţii / Referinţe
1	faneata	NU	921	70	1061/1	-	
2	arabil	NU	429	70	1062/1	-	

Lungime Segmente

1) Valorile lungimilor segmentelor sunt obţinute din proiecţie în plan.

Punct început	X / Y	Punct sfârşit	X / Y	Lungime segment (** (m)
1	603.171,046 713.672,149	2	603.168,835 713.708,194	36.113
2	603.168,835 713.708,194	3	603.164,768 713.774,5	66.431
3	603.164,768 713.774,5	4	603.149,735 713.768,699	16.113
4	603.149,735 713.768,699	5	603.156,254 713.704,964	64.068

Document care conține date cu caracter personal, protejat de prevederile Regulamentului (UE) nr. 679/2016 și Legii 190/2018

Punct început	X / Y	Punct sfârşit	X / Y	Lungime segment (** (m)
5	603.156,254 713.704,964	6	603.159,801 713.670,278	34.867
6	603.159,801 713.670,278	1	603.171,046 713.672,149	11.4

** Lungimile segmentelor sunt determinate în planul de proiecţie Stereo 70 şi sunt rotunjite la 1 milimetru.
*** Distanţa dintre puncte este formată din segmente cumulate ce sunt mai mici decât valoarea 1 milimetru.

Neutilizabil în circuitul civil

DATE DESPRE IMOBILUL NR. 846

Oficiul de Cadastru şi Publicitate Imobiliară BOTOSANI
Biroul de Cadastru şi Publicitate Imobiliară Dorohoi

A. Partea I. Descrierea imobilului

TEREN Extravilan

Adresa: Jud. Botosani

Nr. Crt	Nr cadastral Nr. topografic	Suprafaţa* (mp)	Observaţii / Referinţe
A1	52338	1.350	Sector cadastral:86 Teren neimprejmuit;

B. Partea II. Proprietari şi acte

Inscrieri privitoare la dreptul de proprietate şi alte drepturi reale		Referinţe
5770 / 29/02/2024		
Act Notarial nr. 269, din 28/02/2024 emis de BIN Alexandru Amarie Loc. Dorohoi;		
B3	Intabulare, drept de PROPRIETATE, dobandit prin Conventie, cota actuala 1/1, cota initiala 1/1	A1
	1) **ŞFAIŢER GABRIEL**, bun propriu	

C. Partea III. SARCINI .

Inscrieri privind dezmembramintele dreptului de proprietate, drepturi reale de garanţie şi sarcini	Referinţe
NU SUNT	

Neutilizabil în circuitul civil

Anexa Nr. 1 La Partea I

Teren

Nr cadastral	Suprafaţa (mp)*	Observaţii / Referinţe
52338	1.350	

* Suprafaţa este determinată in planul de proiecţie Stereo 70.

DETALII LINIARE IMOBIL

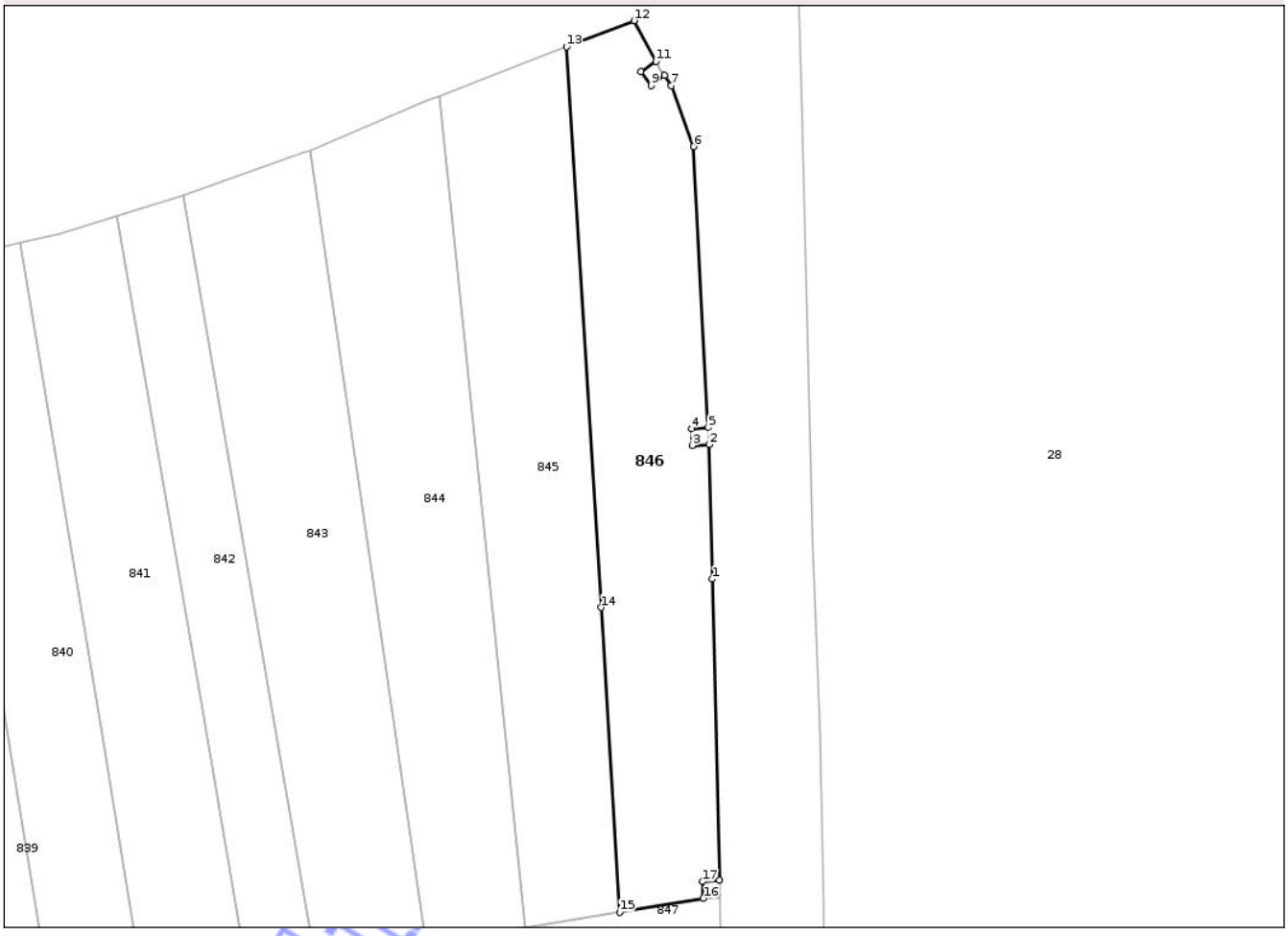

Date referitoare la teren

Crt	Categorie folosință	Intra vilan	Suprafaţa (mp)	Tarla	Parcelă	Nr. topo	Observaţii / Referinţe
1	faneata	NU	890	70	1061/1	-	
2	arabil	NU	460	70	1062/1	-	

Lungime Segmente

1) Valorile lungimilor segmentelor sunt obţinute din proiecţie în plan.

Punct început	X / Y	Punct sfârşit	X / Y	Lungime segment (** (m)
1	603.181,999 713.711,574	2	603.181,615 713.727,472	15.903
2	603.181,615 713.727,472	3	603.179,665 713.727,35	1.954
3	603.179,665 713.727,35	4	603.179,541 713.729,346	2.0
4	603.179,541 713.729,346	5	603.181,538 713.729,471	2.001

Document care conține date cu caracter personal, protejat de prevederile Regulamentului (UE) nr. 679/2016 și Legii 190/2018

Punct început	X / Y	Punct sfârşit	X / Y	Lungime segment (** (m)
5	603.181,538 713.729,471	6	603.179,789 713.762,711	33.286
6	603.179,789 713.762,711	7	603.177,176 713.769,925	7.673
7	603.177,176 713.769,925	8	603.176,359 713.771,09	1.423
8	603.176,359 713.771,09	9	603.174,758 713.769,932	1.976
9	603.174,758 713.769,932	10	603.173,586 713.771,553	2.0
10	603.173,586 713.771,553	11	603.175,32 713.772,785	2.127
11	603.175,32 713.772,785	12	603.172,749 713.777,579	5.44
12	603.172,749 713.777,579	13	603.164,768 713.774,5	8.554
13	603.164,768 713.774,5	14	603.168,835 713.708,194	66.431
14	603.168,835 713.708,194	15	603.171,046 713.672,149	36.113
15	603.171,046 713.672,149	16	603.180,955 713.673,798	10.045
16	603.180,955 713.673,798	17	603.180,835 713.675,794	2.0
17	603.180,835 713.675,794	18	603.182,861 713.675,921	2.03
18	603.182,861 713.675,921	1	603.181,999 713.711,574	35.663

**** Lungimile segmentelor sunt determinate în planul de proiecţie Stereo 70 şi sunt rotunjite la 1 milimetru.**
***** Distanţa dintre puncte este formată din segmente cumulate ce sunt mai mici decât valoarea 1 milimetru.**

Neutilizabil în circuitul civil

DATE DESPRE IMOBILUL NR. 847

Oficiul de Cadastru şi Publicitate Imobiliară BOTOSANI
Biroul de Cadastru şi Publicitate Imobiliară Dorohoi

A. Partea I. Descrierea imobilului

TEREN Extravilan

Adresa: Jud. Botosani

Nr. Crt	Nr cadastral Nr. topografic	Suprafaţa* (mp)	Observaţii / Referinţe
A1		3.600	Sector cadastral:86 Teren neimprejmuit; Conform titlului de proprietate, imobilul este situat in pc 1067/2 .

B. Partea II. Proprietari şi acte

Inscrieri privitoare la dreptul de proprietate şi alte drepturi reale		Referinţe
/		
Act Administrativ nr. 33988, din 30/08/1994 emis de Comisia Judeteana Botosani;		
B1	Intabulare, drept de PROPRIETATE, dobandit prin Reconstituire, cota actuala 1/1	A1
	1) **MUNTEANU EUGENIA**, Lipsa CNP, bun propriu.	

C. Partea III. SARCINI .

Inscrieri privind dezmembramintele dreptului de proprietate, drepturi reale de garanţie şi sarcini	Referinţe
NU SUNT	

Neutilizabil la circuitul civil

Anexa Nr. 1 La Partea I

Teren

Nr cadastral	Suprafaţa (mp)*	Observaţii / Referinţe
	3.600	Conform titlului de proprietate, imobilul este situat in pc 1067/2 .

* Suprafaţa este determinată in planul de proiecţie Stereo 70.

DETALII LINIARE IMOBIL

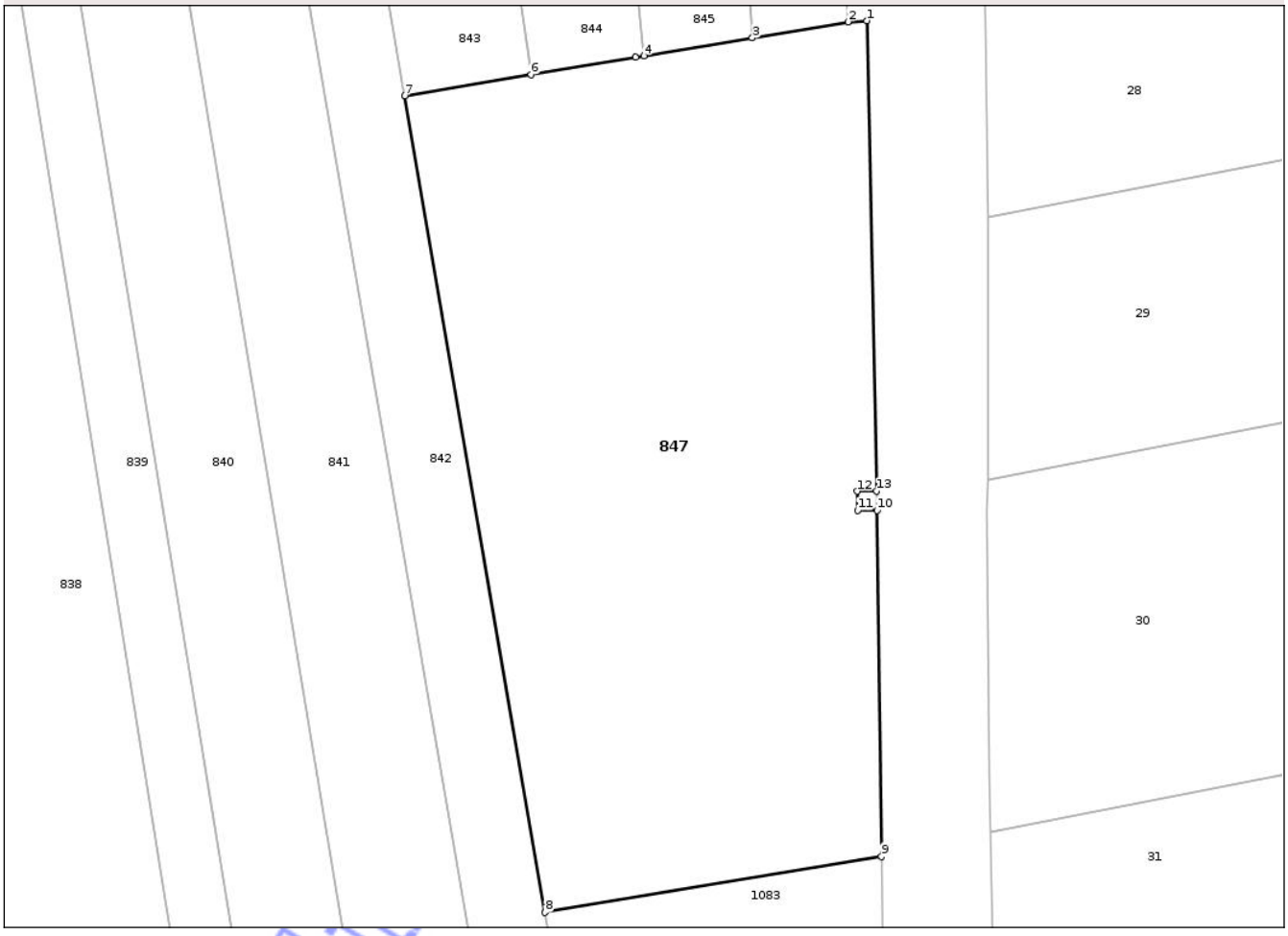

Date referitoare la teren

Crt	Categorie folosinţă	Intra vilan	Suprafaţa (mp)	Tarla	Parcelă	Nr. topo	Observaţii / Referinţe
1	arabil	NU	3.600	70	1062	-	

Lungime Segmente
1) Valorile lungimilor segmentelor sunt obţinute din proiecţie în plan.

Punct început	X / Y	Punct sfârşit	X / Y	Lungime segment (** (m)
1	603.182,906 713.673,92	2	603.180,955 713.673,798	1.955
2	603.180,955 713.673,798	3	603.171,046 713.672,149	10.045
3	603.171,046 713.672,149	4	603.159,801 713.670,278	11.4
4	603.159,801 713.670,278	5	603.158,967 713.670,139	0.846
5	603.158,967 713.670,139	6	603.148,108 713.668,332	11.008

Document care conține date cu caracter personal, protejat de prevederile Regulamentului (UE) nr. 679/2016 și Legii 190/2018

Punct început	X / Y	Punct sfârşit	X / Y	Lungime segment (** (m)
6	603.148,108 713.668,332	7	603.135,029 713.666,156	13.259
7	603.135,029 713.666,156	8	603.149,552 713.581,627	85.768
8	603.149,552 713.581,627	9	603.184,414 713.587,428	35.341
9	603.184,414 713.587,428	10	603.183,958 713.623,253	35.828
10	603.183,958 713.623,253	11	603.181,955 713.623,222	2.003
11	603.181,955 713.623,222	12	603.181,924 713.625,222	2.0
12	603.181,924 713.625,222	13	603.183,924 713.625,253	2.0
13	603.183,924 713.625,253	1	603.182,906 713.673,92	48.678

** Lungimile segmentelor sunt determinate în planul de proiecţie Stereo 70 şi sunt rotunjite la 1 milimetru.
*** Distanţa dintre puncte este formată din segmente cumulate ce sunt mai mici decât valoarea 1 milimetru.

Neutilizabil în circuitul civil

DATE DESPRE IMOBILUL NR. 848

Oficiul de Cadastru şi Publicitate Imobiliară BOTOSANI
Biroul de Cadastru şi Publicitate Imobiliară Dorohoi

A. Partea I. Descrierea imobilului

TEREN Extravilan

Adresa: Jud. Botosani

Nr. Crt	Nr cadastral Nr. topografic	Suprafaţa* (mp)	Observaţii / Referinţe
A1		2.200	Sector cadastral:86 Teren neimprejmuit; Conform titlului de proprietate, imobilul este situat in pc 1086/4 .

B. Partea II. Proprietari şi acte

Inscrieri privitoare la dreptul de proprietate şi alte drepturi reale		Referinţe
/		
Hotarare Judecatoreasca nr. 304, din 21/03/2005 emis de JUDECATORIA DOROHOI;		
B1	Intabulare, drept de PROPRIETATE, dobandit prin Hotarare Judecatoreasca, cota actuala 1/1	A1
	1) **MUNTEANU CONSTANTIN**, Bun propriu.	

C. Partea III. SARCINI .

Inscrieri privind dezmembramintele dreptului de proprietate, drepturi reale de garanţie şi sarcini	Referinţe
NU SUNT	

Neutilizabil în circuitul civil

Anexa Nr. 1 La Partea I

Teren

Nr cadastral	Suprafaţa (mp)*	Observaţii / Referinţe
	2.200	Conform titlului de proprietate, imobilul este situat in pc 1086/4 .

* Suprafaţa este determinată in planul de proiecţie Stereo 70.

DETALII LINIARE IMOBIL

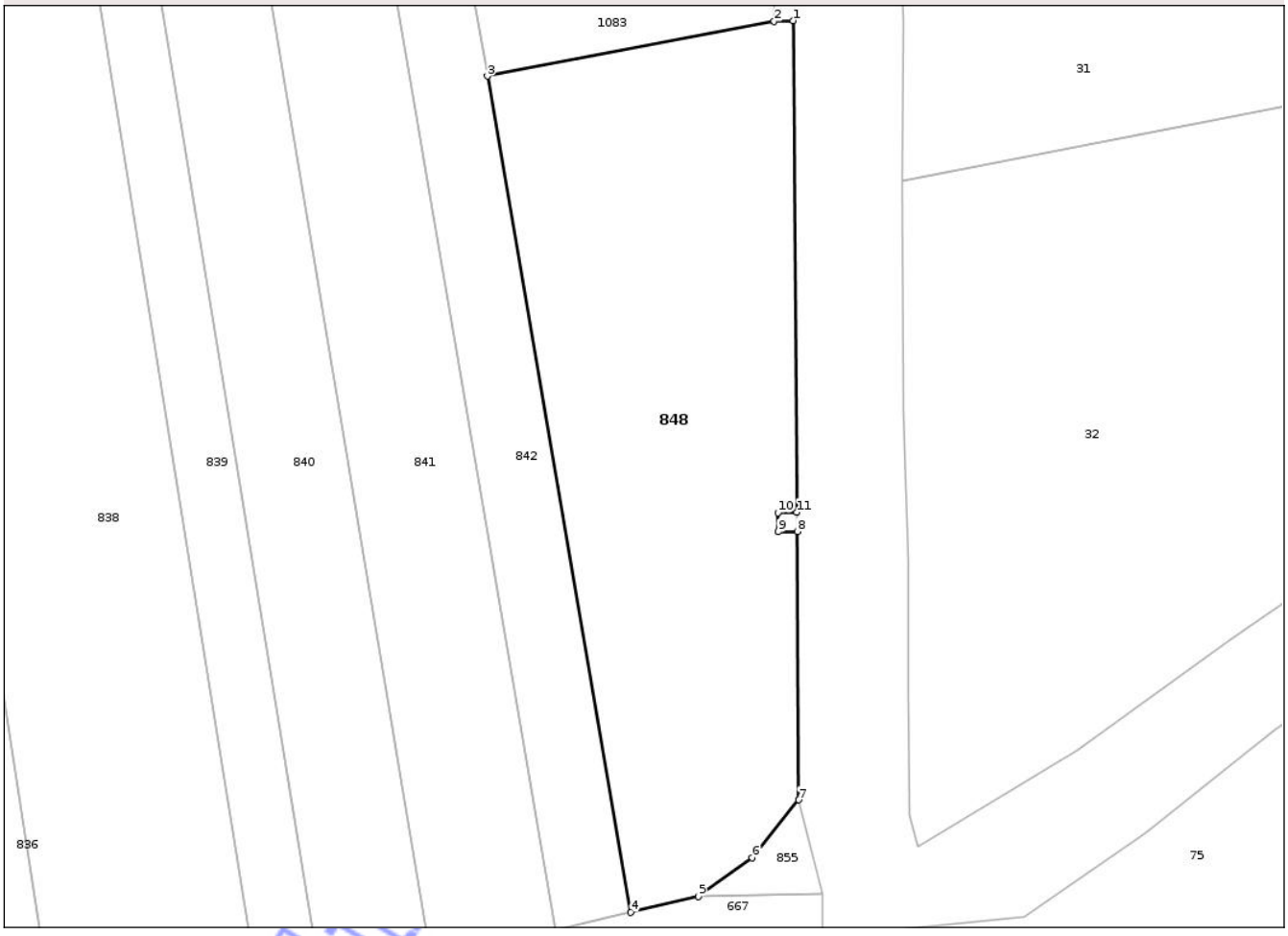

Date referitoare la teren

Crt	Categorie folosință	Intra vilan	Suprafaţa (mp)	Tarla	Parcelă	Nr. topo	Observaţii / Referinţe
1	arabil	NU	2.200	70	1062	-	

Lungime Segmente
1) Valorile lungimilor segmentelor sunt obţinute din proiecţie în plan.

Punct început	X / Y	Punct sfârşit	X / Y	Lungime segment (** (m)
1	603.184,638 713.569,496	2	603.182,662 713.569,452	1.976
2	603.182,662 713.569,452	3	603.152,631 713.563,705	30.576
3	603.152,631 713.563,705	4	603.167,655 713.476,261	88.725
4	603.167,655 713.476,261	5	603.174,73 713.477,905	7.263
5	603.174,73 713.477,905	6	603.180,377 713.481,986	6.967

Document care conține date cu caracter personal, protejat de prevederile Regulamentului (UE) nr. 679/2016 și Legii 190/2018

Punct început	X / Y	Punct sfârşit	X / Y	Lungime segment (** (m)
6	603.180,377 713.481,986	7	603.185,249 713.488,021	7.756
7	603.185,249 713.488,021	8	603.185,073 713.516,106	28.086
8	603.185,073 713.516,106	9	603.183,099 713.516,062	1.974
9	603.183,099 713.516,062	10	603.183,054 713.518,061	2.0
10	603.183,054 713.518,061	11	603.185,059 713.518,106	2.006
11	603.185,059 713.518,106	1	603.184,638 713.569,496	51.392

** Lungimile segmentelor sunt determinate în planul de proiecţie Stereo 70 şi sunt rotunjite la 1 milimetru.
*** Distanţa dintre puncte este formată din segmente cumulate ce sunt mai mici decât valoarea 1 milimetru.

Neutilizabil în circuitul civil

DATE DESPRE IMOBILUL NR. 849

Oficiul de Cadastru şi Publicitate Imobiliară BOTOSANI
Biroul de Cadastru şi Publicitate Imobiliară Dorohoi

A. Partea I. Descrierea imobilului

TEREN Extravilan

Adresa: Jud. Botosani

Nr. Crt	Nr cadastral Nr. topografic	Suprafaţa* (mp)	Observaţii / Referinţe
A1		4	Sector cadastral:86 Teren neimprejmuit;

Construcţii

Crt	Nr cadastral Nr. topografic	Adresa	Observaţii / Referinţe
A1.1		Jud. Botosani	Nr. niveluri:1; S. construita la sol:4 mp; S. construita desfasurata:4 mp; Salp LEA.

B. Partea II. Proprietari şi acte

Inscrieri privitoare la dreptul de proprietate şi alte drepturi reale		Referinţe
/		
Act Normativ nr. 123, din 10/07/2012 emis de Parlamentul Romaniei;		
B1	Intabulare, drept de PROPRIETATE, dobandit prin Lege, cota actuala 1/1	A1, A1.1
	1) **STATUL ROMAN**, CIF:9999999999999	

C. Partea III. SARCINI .

Inscrieri privind dezmembramintele dreptului de proprietate, drepturi reale de garanţie şi sarcini	Referinţe
NU SUNT	

Neutilizabil în circuitul civil

Anexa Nr. 1 La Partea I

Teren

Nr cadastral	Suprafaţa (mp)*	Observaţii / Referinţe
	4	

* Suprafaţa este determinată in planul de proiecţie Stereo 70.

DETALII LINIARE IMOBIL

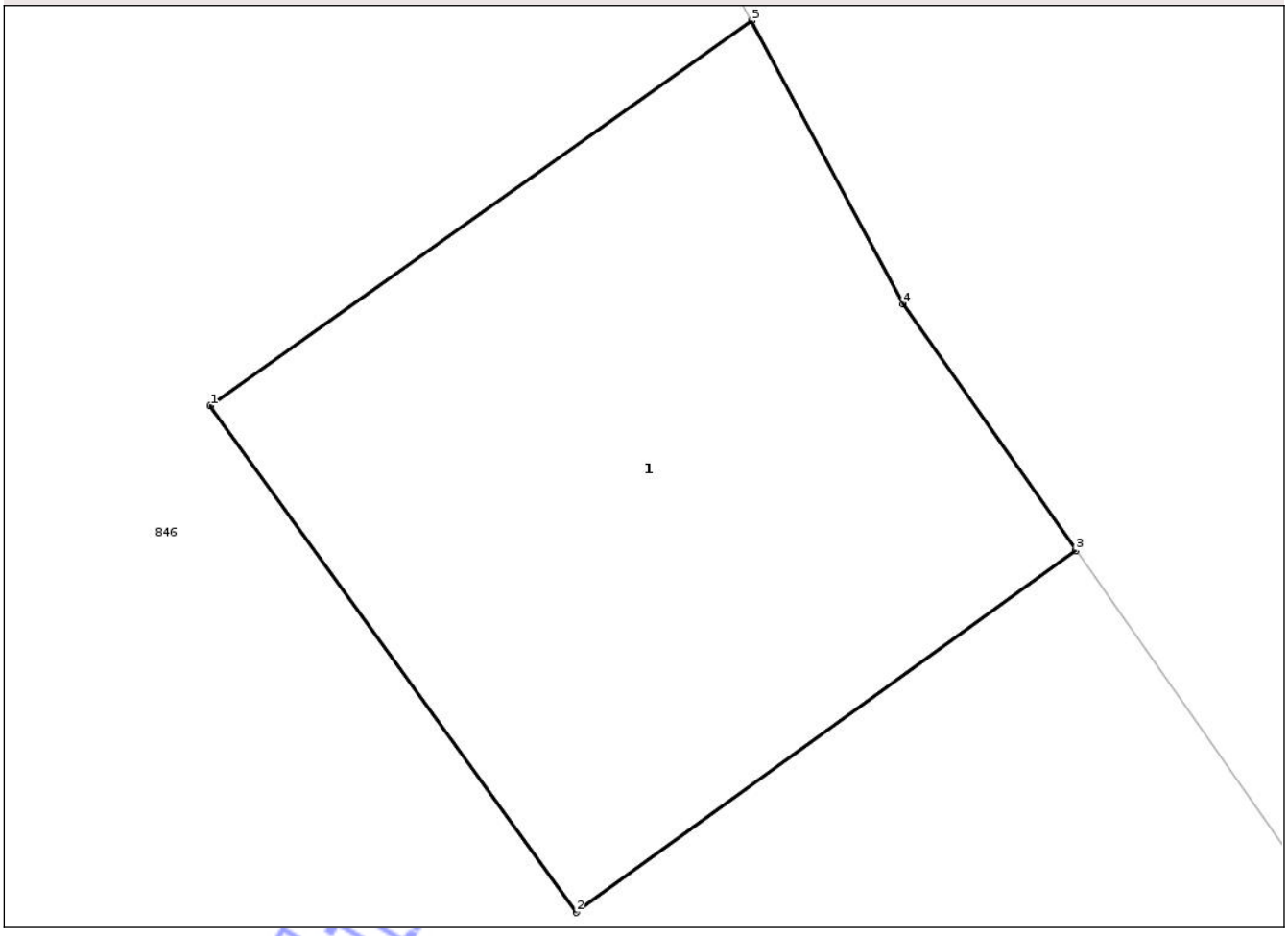

Date referitoare la teren

Crt	Categorie folosinţă	Intra vilan	Suprafaţa (mp)	Tarla	Parcelă	Nr. topo	Observaţii / Referinţe
1	curti constructii	NU	4	70	1061	-	

Date referitoare la construcţii

Crt	Număr	Destinaţie construcţie	Supraf. (mp)	Situaţie juridică	Observaţii / Referinţe
A1.1		constructii industriale si edilitare	4	Cu acte	Nr. niveluri:1; S. construita la sol:4 mp; S. construita desfasurata:4 mp; Salp LEA.

Lungime Segmente

1) Valorile lungimilor segmentelor sunt obţinute din proiecţie în plan.

Punct început	X / Y	Punct sfârşit	X / Y	Lungime segment (** (m)
1	603.173,586 713.771,553	2	603.174,758 713.769,932	2.0
2	603.174,758 713.769,932	3	603.176,359 713.771,09	1.976
3	603.176,359 713.771,09	4	603.175,806 713.771,878	0.963

Document care conține date cu caracter personal, protejat de prevederile Regulamentului (UE) nr. 679/2016 și Legii 190/2018

Punct început	X / Y	Punct sfârşit	X / Y	Lungime segment (** (m)
4	603.175,806 713.771,878	5	603.175,32 713.772,785	1.029
5	603.175,32 713.772,785	1	603.173,586 713.771,553	2.127

** Lungimile segmentelor sunt determinate în planul de proiecţie Stereo 70 şi sunt rotunjite la 1 milimetru.
*** Distanţa dintre puncte este formată din segmente cumulate ce sunt mai mici decât valoarea 1 milimetru.

Neutilizabil în circuitul civil

DATE DESPRE IMOBILUL NR. 850

Oficiul de Cadastru şi Publicitate Imobiliară BOTOSANI
Biroul de Cadastru şi Publicitate Imobiliară Dorohoi

A. Partea I. Descrierea imobilului

TEREN Extravilan

Adresa: Jud. Botosani

Nr. Crt	Nr cadastral Nr. topografic	Suprafaţa* (mp)	Observaţii / Referinţe
A1		4	Sector cadastral:86 Teren neimprejmuit;

Construcţii

Crt	Nr cadastral Nr. topografic	Adresa	Observaţii / Referinţe
A1.1		Jud. Botosani	Nr. niveluri:1; S. construita la sol:4 mp; S. construita desfasurata:4 mp; Salp LEA.

B. Partea II. Proprietari şi acte

Inscrieri privitoare la dreptul de proprietate şi alte drepturi reale		Referinţe
/		
Act Normativ nr. 123, din 10/07/2012 emis de Parlamentul Romaniei;		
B1	Intabulare, drept de PROPRIETATE, dobandit prin Lege, cota actuala 1/1	A1, A1.1
	1) **STATUL ROMAN**, CIF:9999999999999	

C. Partea III. SARCINI .

Inscrieri privind dezmembramintele dreptului de proprietate, drepturi reale de garanţie şi sarcini	Referinţe
NU SUNT	

Neutilizabil în circuitul civil

Anexa Nr. 1 La Partea I

Teren

Nr cadastral	Suprafaţa (mp)*	Observaţii / Referinţe
	4	

* Suprafaţa este determinată in planul de proiecţie Stereo 70.

DETALII LINIARE IMOBIL

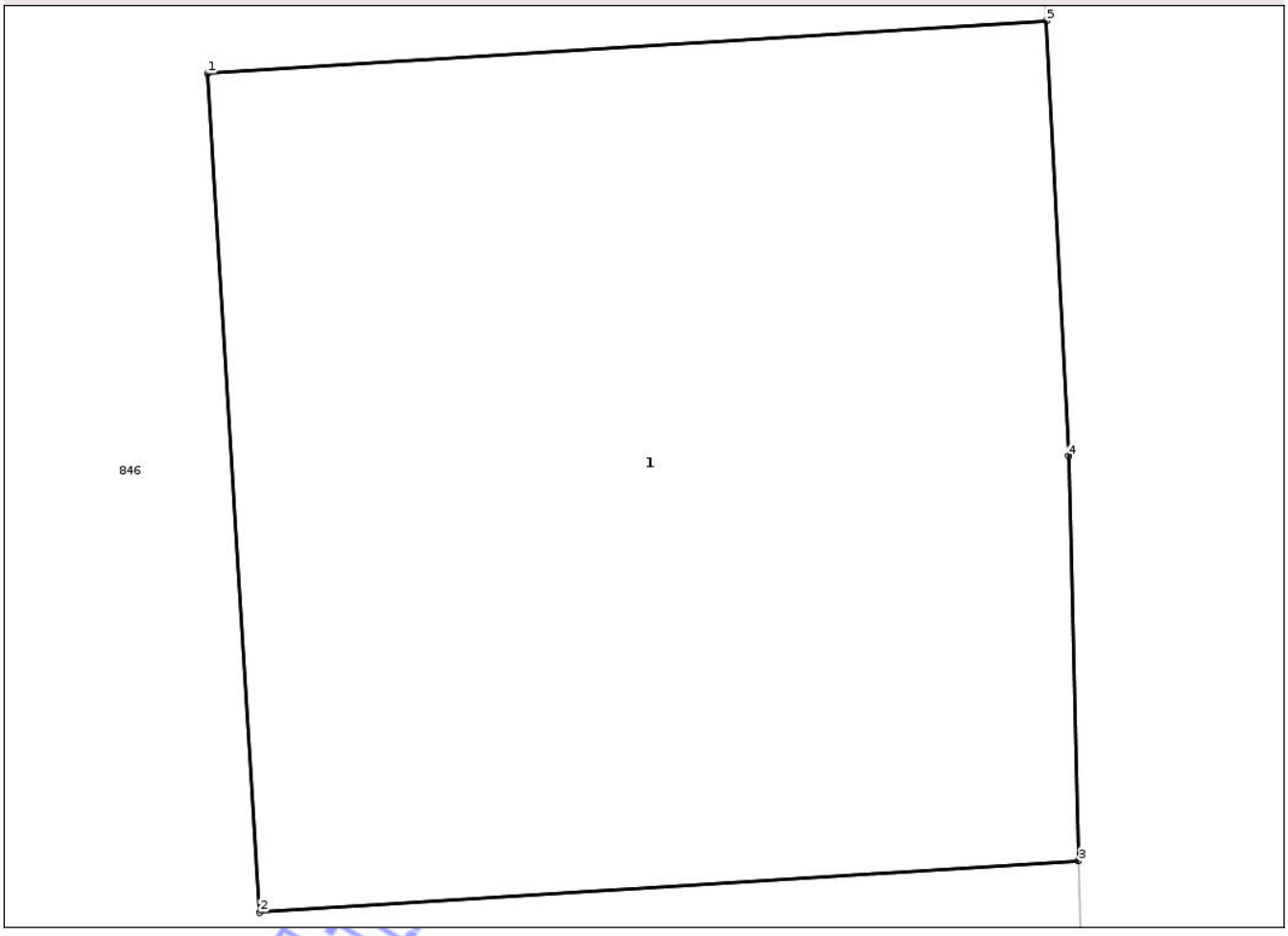

Date referitoare la teren

Crt	Categorie folosinţă	Intra vilan	Suprafaţa (mp)	Tarla	Parcelă	Nr. topo	Observaţii / Referinţe
1	curti constructii	NU	4	70	1061	-	

Date referitoare la construcţii

Crt	Număr	Destinaţie construcţie	Supraf. (mp)	Situaţie juridică	Observaţii / Referinţe
A1.1		constructii industriale si edilitare	4	Cu acte	Nr. niveluri:1; S. construita la sol:4 mp; S. construita desfasurata:4 mp; Salp LEA.

Lungime Segmente
1) Valorile lungimilor segmentelor sunt obţinute din proiecţie în plan.

Punct început	X / Y	Punct sfârşit	X / Y	Lungime segment (** (m)
1	603.179,541 713.729,346	2	603.179,665 713.727,35	2.0
2	603.179,665 713.727,35	3	603.181,615 713.727,472	1.954
3	603.181,615 713.727,472	4	603.181,592 713.728,435	0.963

Document care conține date cu caracter personal, protejat de prevederile Regulamentului (UE) nr. 679/2016 și Legii 190/2018

Punct început	X / Y	Punct sfârşit	X / Y	Lungime segment (** (m)
4	603.181,592 713.728,435	5	603.181,538 713.729,471	1.037
5	603.181,538 713.729,471	1	603.179,541 713.729,346	2.001

**** Lungimile segmentelor sunt determinate în planul de proiecţie Stereo 70 şi sunt rotunjite la 1 milimetru.**
***** Distanţa dintre puncte este formată din segmente cumulate ce sunt mai mici decât valoarea 1 milimetru.**

Neutilizabil în circuitul civil

DATE DESPRE IMOBILUL NR. 851

Oficiul de Cadastru şi Publicitate Imobiliară BOTOSANI
Biroul de Cadastru şi Publicitate Imobiliară Dorohoi

A. Partea I. Descrierea imobilului

TEREN Extravilan

Adresa: Jud. Botosani

Nr. Crt	Nr cadastral Nr. topografic	Suprafaţa* (mp)	Observaţii / Referinţe
A1		4	Sector cadastral:86 Teren neimprejmuit;

Construcţii

Crt	Nr cadastral Nr. topografic	Adresa	Observaţii / Referinţe
A1.1		Jud. Botosani	Nr. niveluri:1; S. construita la sol:4 mp; Salp LEA.

B. Partea II. Proprietari şi acte

Inscrieri privitoare la dreptul de proprietate şi alte drepturi reale		Referinţe
/		
Act Normativ nr. 123, din 10/07/2012 emis de Parlamentul Romaniei;		
B1	Intabulare, drept de PROPRIETATE, dobandit prin Lege, cota actuala 1/1	A1, A1.1
	1) **STATUL ROMAN**, CIF:9999999999999	

C. Partea III. SARCINI .

Inscrieri privind dezmembramintele dreptului de proprietate, drepturi reale de garanţie şi sarcini	Referinţe
NU SUNT	

Neutilizabil în circuitul civil

Anexa Nr. 1 La Partea I

Teren

Nr cadastral	Suprafaţa (mp)*	Observaţii / Referinţe
	4	

* Suprafaţa este determinată in planul de proiecţie Stereo 70.

DETALII LINIARE IMOBIL

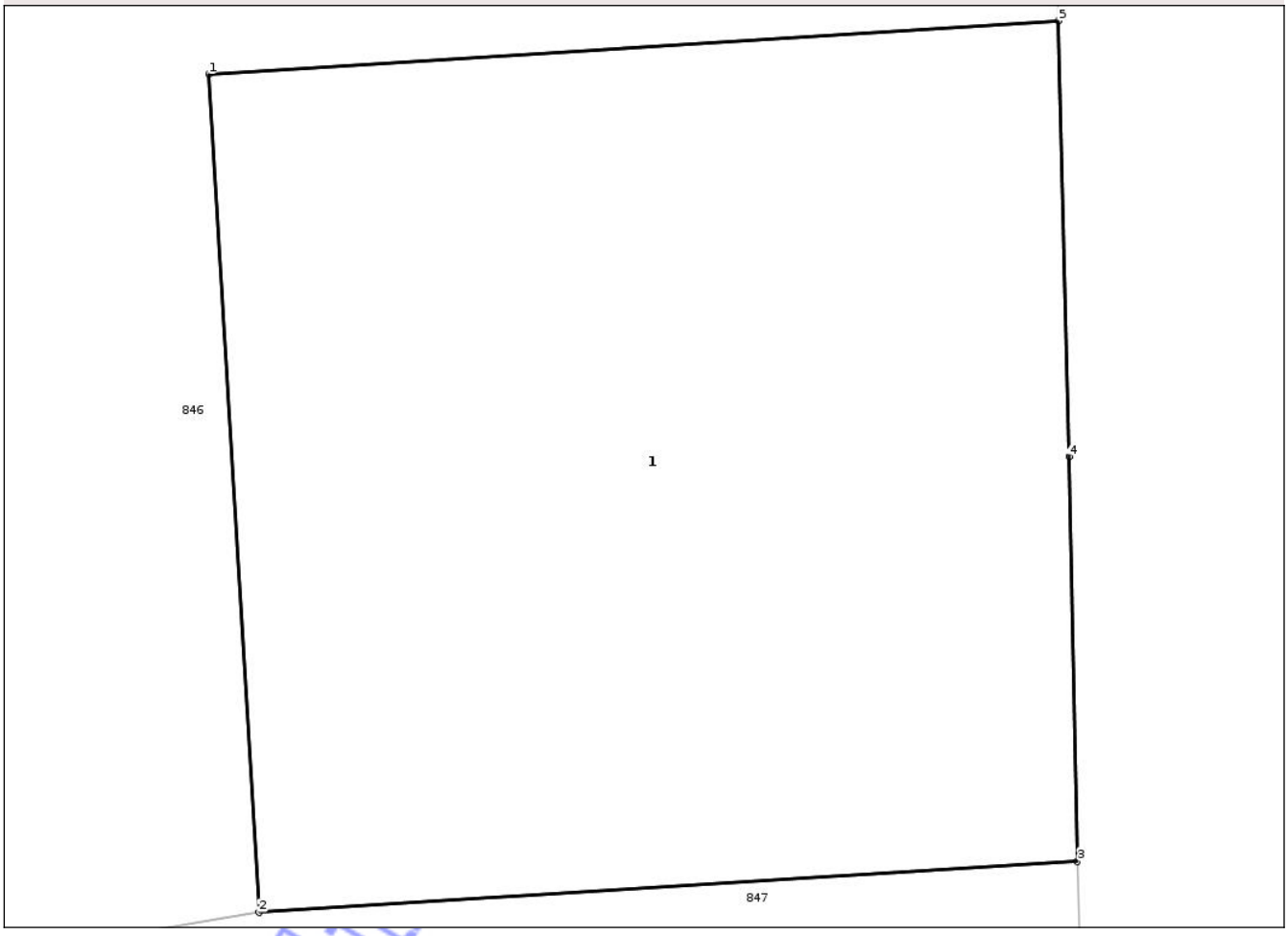

Date referitoare la teren

Crt	Categorie folosinţă	Intra vilan	Suprafaţa (mp)	Tarla	Parcelă	Nr. topo	Observaţii / Referinţe
1	curti constructii	NU	4	70	1062	-	

Date referitoare la construcţii

Crt	Număr	Destinaţie construcţie	Supraf. (mp)	Situaţie juridică	Observaţii / Referinţe
A1.1		constructii industriale si edilitare	4	Cu acte	Nr. niveluri:1; S. construita la sol:4 mp; Salp LEA.

Lungime Segmente
1) Valorile lungimilor segmentelor sunt obţinute din proiecţie în plan.

Punct început	X / Y	Punct sfârşit	X / Y	Lungime segment (** (m)
1	603.180,835 713.675,794	2	603.180,955 713.673,798	2.0
2	603.180,955 713.673,798	3	603.182,906 713.673,92	1.955
3	603.182,906 713.673,92	4	603.182,886 713.674,883	0.963

Document care conține date cu caracter personal, protejat de prevederile Regulamentului (UE) nr. 679/2016 și Legii 190/2018

Punct început	X / Y	Punct sfârşit	X / Y	Lungime segment (** (m)
4	603.182,886 713.674,883	5	603.182,861 713.675,921	1.038
5	603.182,861 713.675,921	1	603.180,835 713.675,794	2.03

** Lungimile segmentelor sunt determinate în planul de proiecţie Stereo 70 şi sunt rotunjite la 1 milimetru.
*** Distanţa dintre puncte este formată din segmente cumulate ce sunt mai mici decât valoarea 1 milimetru.

Neutilizabil în circuitul civil

DATE DESPRE IMOBILUL NR. 852

Oficiul de Cadastru şi Publicitate Imobiliară BOTOSANI
Biroul de Cadastru şi Publicitate Imobiliară Dorohoi

A. Partea I. Descrierea imobilului

TEREN Extravilan

Adresa: Jud. Botosani

Nr. Crt	Nr cadastral Nr. topografic	Suprafaţa* (mp)	Observaţii / Referinţe
A1		4	Sector cadastral:86 Teren neimprejmuit;

Construcţii

Crt	Nr cadastral Nr. topografic	Adresa	Observaţii / Referinţe
A1.1		Jud. Botosani	Nr. niveluri:1; S. construita la sol:4 mp; Salp LEA.

B. Partea II. Proprietari şi acte

Inscrieri privitoare la dreptul de proprietate şi alte drepturi reale		Referinţe
/		
Act Normativ nr. 123, din 10/07/2012 emis de Parlamentul Romaniei;		
B1	Intabulare, drept de PROPRIETATE, dobandit prin Lege, cota actuala 1/1	A1, A1.1
	1) **STATUL ROMAN**, CIF:9999999999999	

C. Partea III. SARCINI .

Inscrieri privind dezmembramintele dreptului de proprietate, drepturi reale de garanţie şi sarcini	Referinţe
NU SUNT	

Neutilizabil în circuitul civil

Anexa Nr. 1 La Partea I

Teren

Nr cadastral	Suprafaţa (mp)*	Observaţii / Referinţe
	4	

* Suprafaţa este determinată in planul de proiecţie Stereo 70.

DETALII LINIARE IMOBIL



Date referitoare la teren

Crt	Categorie folosinţă	Intra vilan	Suprafaţa (mp)	Tarla	Parcelă	Nr. topo	Observaţii / Referinţe
1	curti constructii	NU	4	70	1062	-	

Date referitoare la construcţii

Crt	Număr	Destinaţie construcţie	Supraf. (mp)	Situaţie juridică	Observaţii / Referinţe
A1.1		constructii industriale si edilitare	4	Cu acte	Nr. niveluri:1; S. construita la sol:4 mp; Salp LEA.

Lungime Segmente
1) Valorile lungimilor segmentelor sunt obţinute din proiecţie în plan.

Punct început	X / Y	Punct sfârşit	X / Y	Lungime segment (** (m)
1	603.181,924 713.625,222	2	603.181,955 713.623,222	2.0
2	603.181,955 713.623,222	3	603.183,958 713.623,253	2.003
3	603.183,958 713.623,253	4	603.183,945 713.624,238	0.985

Document care conține date cu caracter personal, protejat de prevederile Regulamentului (UE) nr. 679/2016 și Legii 190/2018

Punct început	X / Y	Punct sfârşit	X / Y	Lungime segment (** (m)
4	603.183,945 713.624,238	5	603.183,924 713.625,253	1.015
5	603.183,924 713.625,253	1	603.181,924 713.625,222	2.0

** Lungimile segmentelor sunt determinate în planul de proiecţie Stereo 70 şi sunt rotunjite la 1 milimetru.
*** Distanţa dintre puncte este formată din segmente cumulate ce sunt mai mici decât valoarea 1 milimetru.

Neutilizabil în circuitul civil

DATE DESPRE IMOBILUL NR. 853

Oficiul de Cadastru şi Publicitate Imobiliară BOTOSANI
Biroul de Cadastru şi Publicitate Imobiliară Dorohoi

A. Partea I. Descrierea imobilului

TEREN Extravilan

Adresa: Jud. Botosani

Nr. Crt	Nr cadastral Nr. topografic	Suprafaţa* (mp)	Observaţii / Referinţe
A1		4	Sector cadastral:86 Teren neimprejmuit;

Construcţii

Crt	Nr cadastral Nr. topografic	Adresa	Observaţii / Referinţe
A1.1		Jud. Botosani	Nr. niveluri:1; S. construita la sol:4 mp; Salp LEA.

B. Partea II. Proprietari şi acte

Inscrieri privitoare la dreptul de proprietate şi alte drepturi reale		Referinţe
/		
Act Normativ nr. 123, din 10/07/2012 emis de Parlamentul Romaniei;		
B1	Intabulare, drept de PROPRIETATE, dobandit prin Lege, cota actuala 1/1	A1, A1.1
	1) **STATUL ROMAN**, CIF:9999999999999	

C. Partea III. SARCINI .

Inscrieri privind dezmembramintele dreptului de proprietate, drepturi reale de garanţie şi sarcini	Referinţe
NU SUNT	

Neutilizabil în circuitul civil

Anexa Nr. 1 La Partea I

Teren

Nr cadastral	Suprafaţa (mp)*	Observaţii / Referinţe
	4	

* Suprafaţa este determinată in planul de proiecţie Stereo 70.

DETALII LINIARE IMOBIL

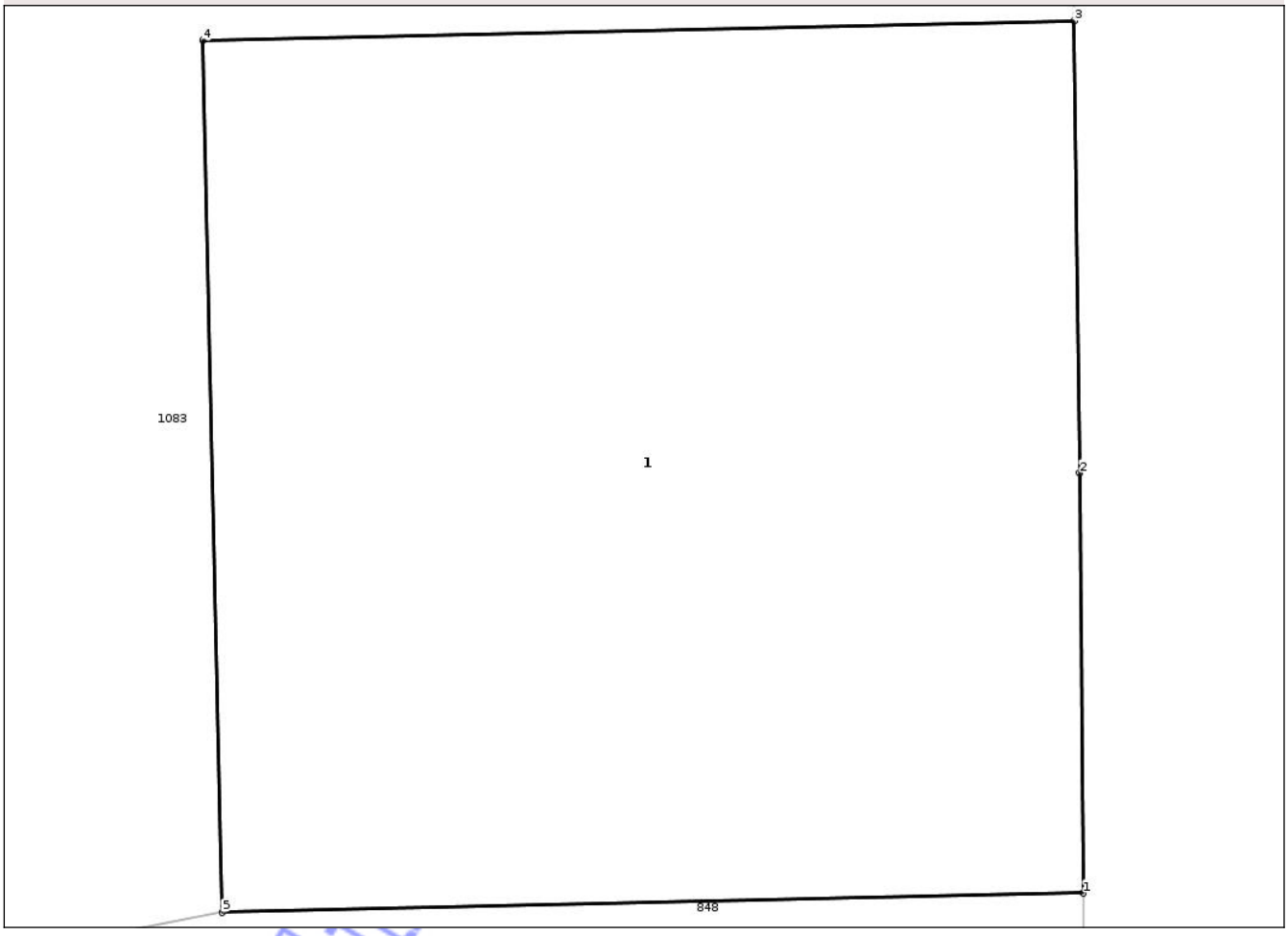

Date referitoare la teren

Crt	Categorie folosinţă	Intra vilan	Suprafaţa (mp)	Tarla	Parcelă	Nr. topo	Observaţii / Referinţe
1	curti constructii	NU	4	70	1062	-	

Date referitoare la construcţii

Crt	Număr	Destinaţie construcţie	Supraf. (mp)	Situaţie juridică	Observaţii / Referinţe
A1.1		constructii industriale si edilitare	4	Cu acte	Nr. niveluri:1; S. construita la sol:4 mp; Salp LEA.

Lungime Segmente
1) Valorile lungimilor segmentelor sunt obţinute din proiecţie în plan.

Punct început	X / Y	Punct sfârşit	X / Y	Lungime segment (** (m)
1	603.184,638 713.569,496	2	603.184,63 713.570,459	0.963
2	603.184,63 713.570,459	3	603.184,617 713.571,496	1.037
3	603.184,617 713.571,496	4	603.182,617 713.571,451	2.001

Document care conține date cu caracter personal, protejat de prevederile Regulamentului (UE) nr. 679/2016 și Legii 190/2018

Punct început	X / Y	Punct sfârşit	X / Y	Lungime segment (** (m)
4	603.182,617 713.571,451	5	603.182,662 713.569,452	2.0
5	603.182,662 713.569,452	1	603.184,638 713.569,496	1.976

** Lungimile segmentelor sunt determinate în planul de proiecţie Stereo 70 şi sunt rotunjite la 1 milimetru.
*** Distanţa dintre puncte este formată din segmente cumulate ce sunt mai mici decât valoarea 1 milimetru.

Neutilizabil în circuitul civil

DATE DESPRE IMOBILUL NR. 854

Oficiul de Cadastru şi Publicitate Imobiliară BOTOSANI
Biroul de Cadastru şi Publicitate Imobiliară Dorohoi

A. Partea I. Descrierea imobilului

TEREN Extravilan

Adresa: Jud. Botosani

Nr. Crt	Nr cadastral Nr. topografic	Suprafaţa* (mp)	Observaţii / Referinţe
A1		4	Sector cadastral:86 Teren neimprejmuit;

Construcţii

Crt	Nr cadastral Nr. topografic	Adresa	Observaţii / Referinţe
A1.1		Jud. Botosani	Nr. niveluri:1; S. construita la sol:4 mp; Salp LEA.

B. Partea II. Proprietari şi acte

Inscrieri privitoare la dreptul de proprietate şi alte drepturi reale		Referinţe
/		
Act Normativ nr. 123, din 10/07/2012 emis de Parlamentul Romaniei;		
B1	Intabulare, drept de PROPRIETATE, dobandit prin Lege, cota actuala 1/1	A1, A1.1
	1) **STATUL ROMAN**, CIF:9999999999999	

C. Partea III. SARCINI .

Inscrieri privind dezmembramintele dreptului de proprietate, drepturi reale de garanţie şi sarcini	Referinţe
NU SUNT	

Neutilizabil în circuitul civil

Anexa Nr. 1 La Partea I

Teren

Nr cadastral	Suprafaţa (mp)*	Observaţii / Referinţe
	4	

* Suprafaţa este determinată in planul de proiecţie Stereo 70.

DETALII LINIARE IMOBIL



Date referitoare la teren

Crt	Categorie folosinţă	Intra vilan	Suprafaţa (mp)	Tarla	Parcelă	Nr. topo	Observaţii / Referinţe
1	curti constructii	NU	4	70	1062	-	

Date referitoare la construcţii

Crt	Număr	Destinaţie construcţie	Supraf. (mp)	Situaţie juridică	Observaţii / Referinţe
A1.1		constructii industriale si edilitare	4	Cu acte	Nr. niveluri:1; S. construita la sol:4 mp; Salp LEA.

Lungime Segmente
1) Valorile lungimilor segmentelor sunt obţinute din proiecţie în plan.

Punct început	X / Y	Punct sfârşit	X / Y	Lungime segment (** (m)
1	603.183,054 713.518,061	2	603.183,099 713.516,062	2.0
2	603.183,099 713.516,062	3	603.185,073 713.516,106	1.974
3	603.185,073 713.516,106	4	603.185,067 713.517,069	0.963

Document care conține date cu caracter personal, protejat de prevederile Regulamentului (UE) nr. 679/2016 și Legii 190/2018

Punct început	X / Y	Punct sfârşit	X / Y	Lungime segment (** (m)
4	603.185,067 713.517,069	5	603.185,059 713.518,106	1.037
5	603.185,059 713.518,106	1	603.183,054 713.518,061	2.006

**** Lungimile segmentelor sunt determinate în planul de proiecţie Stereo 70 şi sunt rotunjite la 1 milimetru.**
***** Distanţa dintre puncte este formată din segmente cumulate ce sunt mai mici decât valoarea 1 milimetru.**

Neutilizabil în circuitul civil

DATE DESPRE IMOBILUL NR. 855

Oficiul de Cadastru şi Publicitate Imobiliară BOTOSANI
Biroul de Cadastru şi Publicitate Imobiliară Dorohoi

A. Partea I. Descrierea imobilului

TEREN Extravilan

Adresa: Jud. Botosani

Nr. Crt	Nr cadastral Nr. topografic	Suprafaţa* (mp)	Observaţii / Referinţe
A1		57	Sector cadastral:86 Teren neimprejmuit;

B. Partea II. Proprietari şi acte

Inscrieri privitoare la dreptul de proprietate şi alte drepturi reale		Referinţe
/		
Act Normativ nr. 7, din 13/03/1996 emis de Parlamentul Romaniei;		
B1	Inscrierea provizorie, drept de PROPRIETATE, dobandit prin Lege, cota actuala 1/1	A1
	1) **NEIDENTIFICAT NEIDENTIFICAT**	
Act Normativ nr. 7., din 13/03/1996 emis de Parlamentul Romaniei (art.13);		
B2	Se notează mențiunea de proprietar neidentificat, rezervă la dispoziția comisiei de fond funciar.	A1

C. Partea III. SARCINI .

Inscrieri privind dezmembramintele dreptului de proprietate, drepturi reale de garanţie şi sarcini	Referinţe
NU SUNT	

Neutilizabil în circuitul civil

Anexa Nr. 1 La Partea I

Teren

Nr cadastral	Suprafaţa (mp)*	Observaţii / Referinţe
	57	

* Suprafaţa este determinată in planul de proiecţie Stereo 70.

DETALII LINIARE IMOBIL

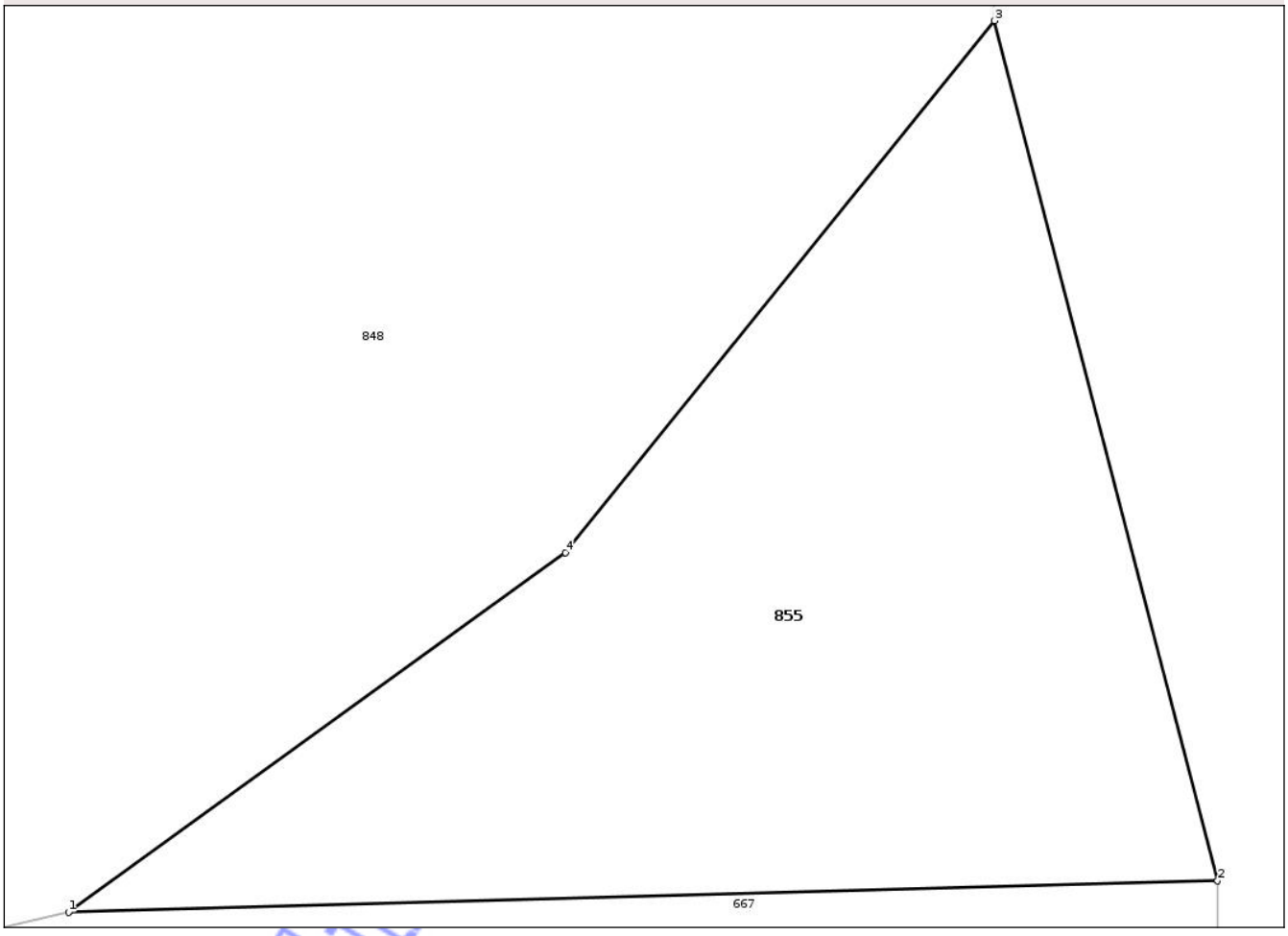

Date referitoare la teren

Crt	Categorie folosinţă	Intra vilan	Suprafaţa (mp)	Tarla	Parcelă	Nr. topo	Observaţii / Referinţe
1	arabil	NU	57	70	1062	-	

Lungime Segmente
1) Valorile lungimilor segmentelor sunt obţinute din proiecţie în plan.

Punct început	X / Y	Punct sfârşit	X / Y	Lungime segment (** (m)
1	603.174,73 713.477,905	2	603.187,784 713.478,263	13.059
2	603.187,784 713.478,263	3	603.185,249 713.488,021	10.082
3	603.185,249 713.488,021	4	603.180,377 713.481,986	7.756
4	603.180,377 713.481,986	1	603.174,73 713.477,905	6.967

**** Lungimile segmentelor sunt determinate în planul de proiecţie Stereo 70 şi sunt rotunjite la 1 milimetru.**

Document care conține date cu caracter personal, protejat de prevederile Regulamentului (UE) nr. 679/2016 și Legii 190/2018

***** Distanţa dintre puncte este formată din segmente cumulate ce sunt mai mici decât valoarea 1 milimetru.**

Neutilizabil în circuitul civil

DATE DESPRE IMOBILUL NR. 674

Oficiul de Cadastru şi Publicitate Imobiliară BOTOSANI
Biroul de Cadastru şi Publicitate Imobiliară Dorohoi

A. Partea I. Descrierea imobilului

TEREN Extravilan

Adresa: Jud. Botosani

Nr. Crt	Nr cadastral Nr. topografic	Suprafaţa* (mp)	Observaţii / Referinţe
A1	54070	5.994	Sector cadastral:86 Teren neimprejmuit; Diferenta de suprafata se afla la ID nr. 675, 676 - sector 96.

B. Partea II. Proprietari şi acte

Inscrieri privitoare la dreptul de proprietate şi alte drepturi reale		Referinţe
28396 / 22/07/2025		
Act Notarial nr. 214, din 17/09/2013 emis de SPN Teodorescu Dorina - Pricop Luiza (Certificat de mostenitor);		
B2	Intabulare, drept de PROPRIETATE, dobandit prin Succesiune, cota actuala 1/1, cota initiala 1/1	A1
	1) **ELISEI COSTICĂ**, bun propriu	

C. Partea III. SARCINI .

Inscrieri privind dezmembramintele dreptului de proprietate, drepturi reale de garanţie şi sarcini	Referinţe
NU SUNT	

Neutilizabil în circuitul civil

Anexa Nr. 1 La Partea I

Teren

Nr cadastral	Suprafaţa (mp)*	Observaţii / Referinţe
54070	5.994	Diferenta de suprafata se afla la ID nr. 675, 676 - sector 96.

* Suprafaţa este determinată in planul de proiecţie Stereo 70.

DETALII LINIARE IMOBIL

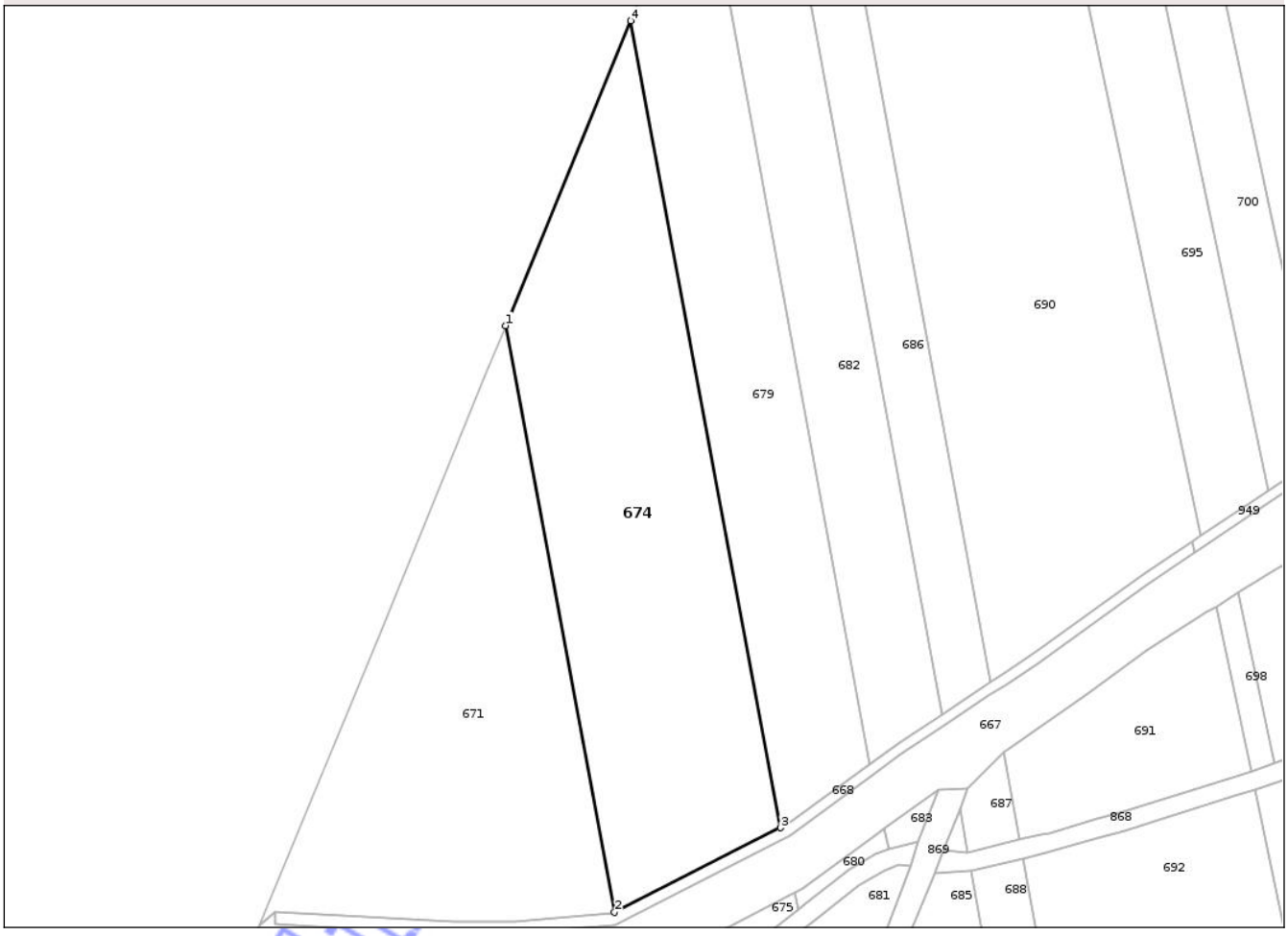

Date referitoare la teren

Crt	Categorie folosință	Intra vilan	Suprafaţa (mp)	Tarla	Parcelă	Nr. topo	Observaţii / Referinţe
1	arabil	NU	5.994	70	1068/2	-	

Lungime Segmente
1) Valorile lungimilor segmentelor sunt obţinute din proiecţie în plan.

Punct început	X / Y	Punct sfârşit	X / Y	Lungime segment (** (m)
1	601.999,181 713.249,942	2	602.022,881 713.122,265	129.858
2	602.022,881 713.122,265	3	602.058,988 713.140,678	40.531
3	602.058,988 713.140,678	4	602.026,389 713.316,302	178.624
4	602.026,389 713.316,302	1	601.999,181 713.249,942	71.721

**** Lungimile segmentelor sunt determinate în planul de proiecţie Stereo 70 şi sunt rotunjite la 1 milimetru.**

Document care conține date cu caracter personal, protejat de prevederile Regulamentului (UE) nr. 679/2016 și Legii 190/2018

***** Distanţa dintre puncte este formată din segmente cumulate ce sunt mai mici decât valoarea 1 milimetru.**

Neutilizabil în circuitul civil

DATE DESPRE IMOBILUL NR. 671

Oficiul de Cadastru şi Publicitate Imobiliară BOTOSANI
Biroul de Cadastru şi Publicitate Imobiliară Dorohoi

A. Partea I. Descrierea imobilului

TEREN Extravilan

Adresa: Jud. Botosani

Nr. Crt	Nr cadastral Nr. topografic	Suprafaţa* (mp)	Observaţii / Referinţe
A1		4.952	Sector cadastral:86 Teren neimprejmuit; Conform titlului de proprietate, imobilul este situat in pc 838/32, 840/32 . Diferenta de suprafata se afla la ID nr. 672, 673 - sector 96 si ID nr. 501 - sector 97.

B. Partea II. Proprietari şi acte

Inscrieri privitoare la dreptul de proprietate şi alte drepturi reale		Referinţe
/		
Act Notarial nr. 280, din 23/10/2003 emis de BNP DORINA TEODORESCU;		
B1	Intabulare, drept de PROPRIETATE, dobandit prin Succesiune, cota actuala 1/1, cota initiala 1/1	A1
	1) **COSCIUG SILVIA**, Bun propriu.	

C. Partea III. SARCINI .

Inscrieri privind dezmembramintele dreptului de proprietate, drepturi reale de garanţie şi sarcini	Referinţe
NU SUNT	

Neutilizabil în circuitul civil

Anexa Nr. 1 La Partea I

Teren

Nr cadastral	Suprafaţa (mp)*	Observaţii / Referinţe
	4.952	Conform titlului de proprietate, imobilul este situat in pc 838/32, 840/32 .Diferenta de suprafata se afla la ID nr. 672, 673 - sector 96 si ID nr. 501 - sector 97.

* Suprafaţa este determinată in planul de proiecţie Stereo 70.

DETALII LINIARE IMOBIL

Date referitoare la teren

Crt	Categorie folosință	Intra vilan	Suprafaţa (mp)	Tarla	Parcelă	Nr. topo	Observaţii / Referinţe
1	arabil	NU	4.952	70	1068	-	

Lungime Segmente
1) Valorile lungimilor segmentelor sunt obţinute din proiecţie în plan.

Punct început	X / Y	Punct sfârşit	X / Y	Lungime segment (** (m)
1	601.999,181 713.249,942	2	601.994,772 713.239,188	11.623
2	601.994,772 713.239,188	3	601.972,223 713.184,261	59.375
3	601.972,223 713.184,261	4	601.945,558 713.119,468	70.065
4	601.945,558 713.119,468	5	601.948,937 713.122,427	4.491
5	601.948,937 713.122,427	6	601.987,999 713.120,137	39.129

Document care conține date cu caracter personal, protejat de prevederile Regulamentului (UE) nr. 679/2016 și Legii 190/2018

Punct început	X / Y	Punct sfârşit	X / Y	Lungime segment (** (m)
6	601.987,999 713.120,137	7	602.000,996 713.120,237	12.997
7	602.000,996 713.120,237	8	602.022,575 713.122,109	21.66
8	602.022,575 713.122,109	9	602.022,881 713.122,265	0.343
9	602.022,881 713.122,265	1	601.999,181 713.249,942	129.858

** Lungimile segmentelor sunt determinate în planul de proiecţie Stereo 70 şi sunt rotunjite la 1 milimetru.
*** Distanţa dintre puncte este formată din segmente cumulate ce sunt mai mici decât valoarea 1 milimetru.

Neutilizabil în circuitul civil

DATE DESPRE IMOBILUL NR. 679

Oficiul de Cadastru şi Publicitate Imobiliară BOTOSANI
Biroul de Cadastru şi Publicitate Imobiliară Dorohoi

A. Partea I. Descrierea imobilului

TEREN Extravilan

Adresa: Jud. Botosani

Nr. Crt	Nr cadastral Nr. topografic	Suprafaţa* (mp)	Observaţii / Referinţe
A1		4.159	Sector cadastral:86 Teren neimprejmuit; Diferenta de suprafata se afla la ID nr. 680, 681 - sector 96.

B. Partea II. Proprietari şi acte

Inscrieri privitoare la dreptul de proprietate şi alte drepturi reale		Referinţe
/		
Act Administrativ nr. 33210, din 26/04/1994 emis de Comisia Judeteana Botosani;		
B1	Intabulare, drept de PROPRIETATE, dobandit prin Reconstituire, cota actuala 1/1	A1
	1) **ADOMNICA DIDEL**, Lipsa CNP 2) **PINTILEI MIHAI**, Lipsa CNP 3) **POPESCU LUCRETIA**, Lipsa CNP 4) **ADOMNICA FLORICA**, Lipsa CNP 5) **PINTILEI MARIANA**, Lipsa CNP, bun comun.	

C. Partea III. SARCINI .

Inscrieri privind dezmembramintele dreptului de proprietate, drepturi reale de garanţie şi sarcini	Referinţe
NU SUNT	

Neutilizabil în circuitul civil

Anexa Nr. 1 La Partea I

Teren

Nr cadastral	Suprafaţa (mp)*	Observaţii / Referinţe
	4.159	Diferenta de suprafata se afla la ID nr. 680, 681 - sector 96.

* Suprafaţa este determinată in planul de proiecţie Stereo 70.

DETALII LINIARE IMOBIL

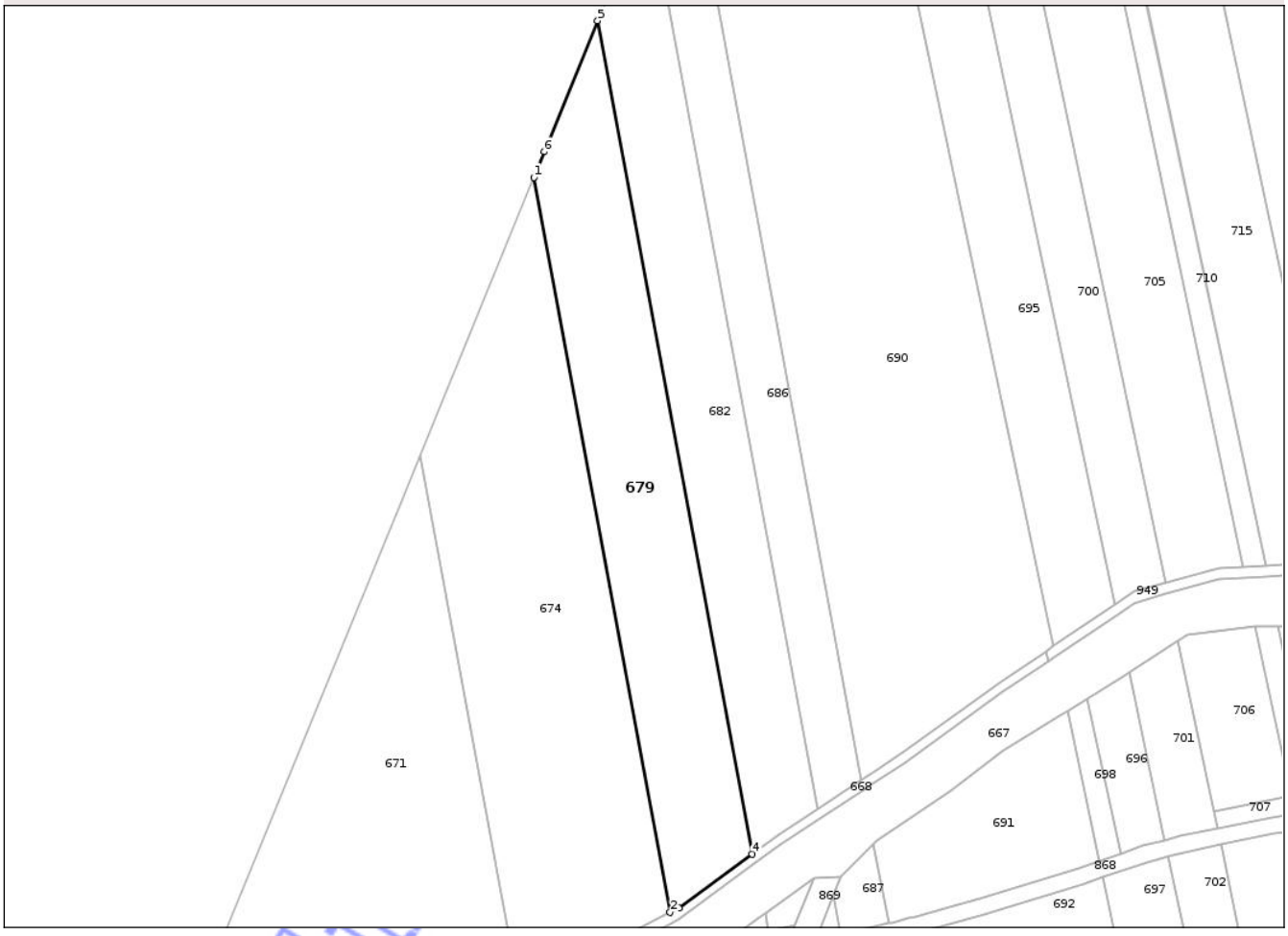

Date referitoare la teren

Crt	Categorie folosinţă	Intra vilan	Suprafaţa (mp)	Tarla	Parcelă	Nr. topo	Observaţii / Referinţe
1	arabil	NU	4.159	70	1068/3	-	

Lungime Segmente
1) Valorile lungimilor segmentelor sunt obţinute din proiecţie în plan.

Punct început	X / Y	Punct sfârşit	X / Y	Lungime segment (** (m)
1	602.026,389 713.316,302	2	602.058,988 713.140,678	178.624
2	602.058,988 713.140,678	3	602.061,032 713.141,72	2.294
3	602.061,032 713.141,72	4	602.078,58 713.154,596	21.765
4	602.078,58 713.154,596	5	602.041,617 713.353,734	202.539
5	602.041,617 713.353,734	6	602.028,922 713.322,479	33.735

Document care conține date cu caracter personal, protejat de prevederile Regulamentului (UE) nr. 679/2016 și Legii 190/2018

Punct început	X / Y	Punct sfârşit	X / Y	Lungime segment (** (m)
6	602.028,922 713.322,479	1	602.026,389 713.316,302	6.676

** Lungimile segmentelor sunt determinate în planul de proiecţie Stereo 70 şi sunt rotunjite la 1 milimetru.
*** Distanţa dintre puncte este formată din segmente cumulate ce sunt mai mici decât valoarea 1 milimetru.

Neutilizabil în circuitul civil

DATE DESPRE IMOBILUL NR. 682

Oficiul de Cadastru şi Publicitate Imobiliară BOTOSANI
Biroul de Cadastru şi Publicitate Imobiliară Dorohoi

A. Partea I. Descrierea imobilului

TEREN Extravilan

Adresa: Jud. Botosani

Nr. Crt	Nr cadastral Nr. topografic	Suprafaţa* (mp)	Observaţii / Referinţe
A1	50848	3.685	Sector cadastral:86 Teren neimprejmuit; Diferenta de suprafata se afla la ID nr. 683 - sector 96 si ID nr. 684, 685 - sector 97.

B. Partea II. Proprietari şi acte

Inscrieri privitoare la dreptul de proprietate şi alte drepturi reale		Referinţe
3351 / 30/04/2009		
Act Notarial nr. 2864, din 16/07/1997 emis de BNPA 'Teodorescu Dorina-Pricop Luiza';		
B1	Intabulare, drept de PROPRIETATE, dobandit prin Conventie, cota actuala 1/1, cota initiala 1/1	A1
	1) **VLAS COSTEL**, căsătorit cu 2) **VLAS VIORICA**, bun comun	
	OBSERVATII: (provenita din conversia CF 854)	

C. Partea III. SARCINI .

Inscrieri privind dezmembramintele dreptului de proprietate, drepturi reale de garanţie şi sarcini	Referinţe
NU SUNT	

Neutilizabil în circuitul civil

Anexa Nr. 1 La Partea I

Teren

Nr cadastral	Suprafaţa (mp)*	Observaţii / Referinţe
50848	3.685	Diferenta de suprafata se afla la ID nr. 683 - sector 96 si ID nr. 684, 685 - sector 97.

* Suprafaţa este determinată in planul de proiecţie Stereo 70.

DETALII LINIARE IMOBIL

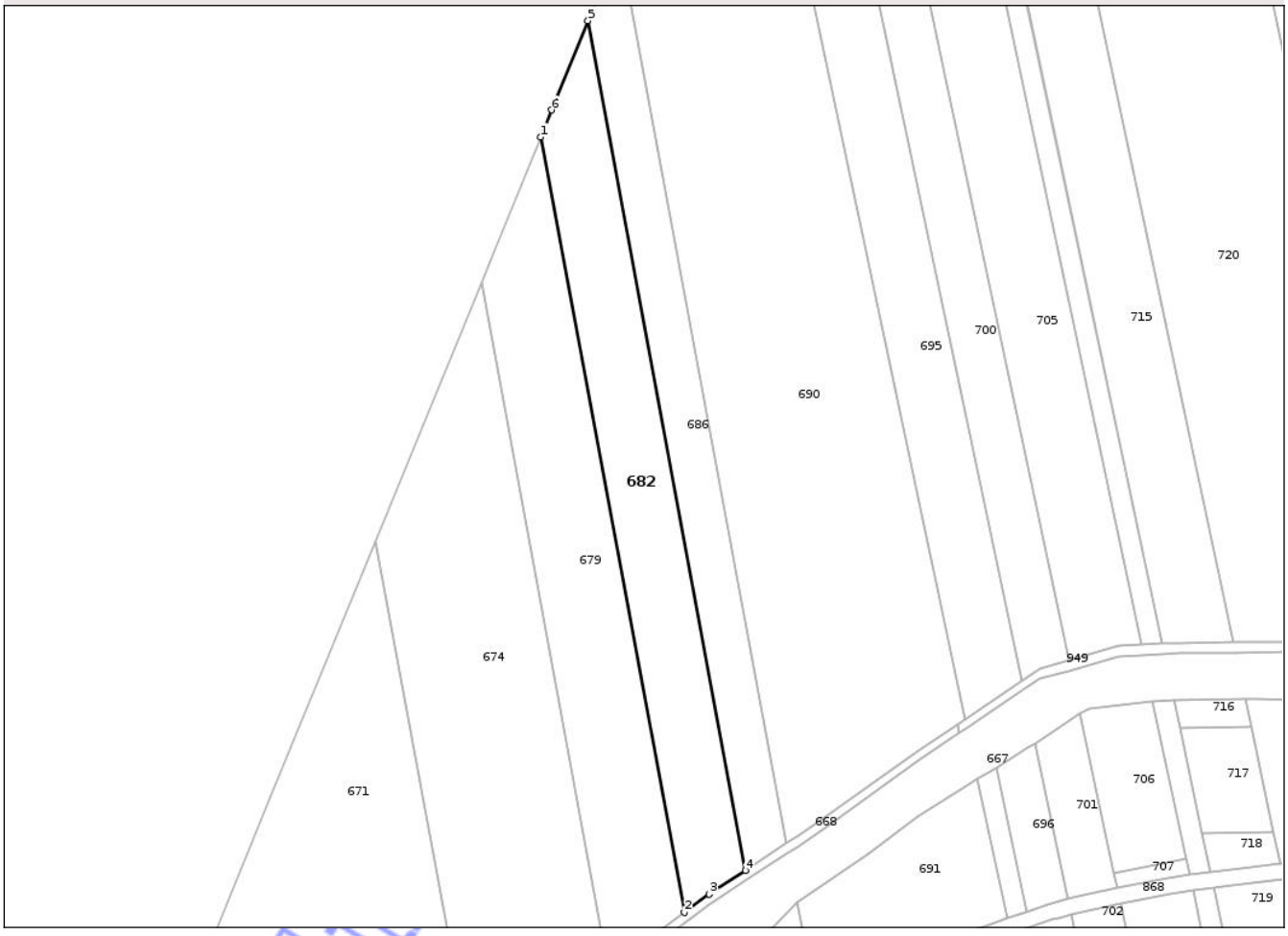

Date referitoare la teren

Crt	Categorie folosință	Intra vilan	Suprafaţa (mp)	Tarla	Parcelă	Nr. topo	Observaţii / Referinţe
1	arabil	NU	3.685	70	1068/6	-	

Lungime Segmente
1) Valorile lungimilor segmentelor sunt obţinute din proiecţie în plan.

Punct început	X / Y	Punct sfârşit	X / Y	Lungime segment (** (m)
1	602.041,617 713.353,734	2	602.078,58 713.154,596	202.539
2	602.078,58 713.154,596	3	602.084,934 713.159,258	7.881
3	602.084,934 713.159,258	4	602.094,248 713.165,389	11.151
4	602.094,248 713.165,389	5	602.053,745 713.383,597	221.935
5	602.053,745 713.383,597	6	602.044,439 713.360,682	24.733

Document care conține date cu caracter personal, protejat de prevederile Regulamentului (UE) nr. 679/2016 și Legii 190/2018

Punct început	X / Y	Punct sfârşit	X / Y	Lungime segment (** (m)
6	602.044,439 713.360,682	1	602.041,617 713.353,734	7.499

** Lungimile segmentelor sunt determinate în planul de proiecţie Stereo 70 şi sunt rotunjite la 1 milimetru.
*** Distanţa dintre puncte este formată din segmente cumulate ce sunt mai mici decât valoarea 1 milimetru.

Neutilizabil în circuitul civil

DATE DESPRE IMOBILUL NR. 686

Oficiul de Cadastru şi Publicitate Imobiliară BOTOSANI
Biroul de Cadastru şi Publicitate Imobiliară Dorohoi

A. Partea I. Descrierea imobilului

TEREN Extravilan

Adresa: Jud. Botosani

Nr. Crt	Nr cadastral Nr. topografic	Suprafaţa* (mp)	Observaţii / Referinţe
A1		2.663	Sector cadastral:86 Teren neimprejmuit; Diferenta de suprafata se afla la ID nr. 687, 688 - sector 97.

B. Partea II. Proprietari şi acte

Inscrieri privitoare la dreptul de proprietate şi alte drepturi reale		Referinţe
/		
Act Administrativ nr. 44829, din 14/09/1994 emis de Comisia Judeteana Botosani;		
B1	Intabulare, drept de PROPRIETATE, dobandit prin Reconstituire, cota actuala 1/1	A1
	1) **CALINCIUC C ALECU**, Bun propriu. DEFUNCT:Da	

C. Partea III. SARCINI .

Inscrieri privind dezmembramintele dreptului de proprietate, drepturi reale de garanţie şi sarcini	Referinţe
NU SUNT	

Neutilizabil în circuitul civil

Anexa Nr. 1 La Partea I

Teren

Nr cadastral	Suprafaţa (mp)*	Observaţii / Referinţe
	2.663	Diferenta de suprafata se afla la ID nr. 687, 688 - sector 97.

* Suprafaţa este determinată in planul de proiecţie Stereo 70.

DETALII LINIARE IMOBIL

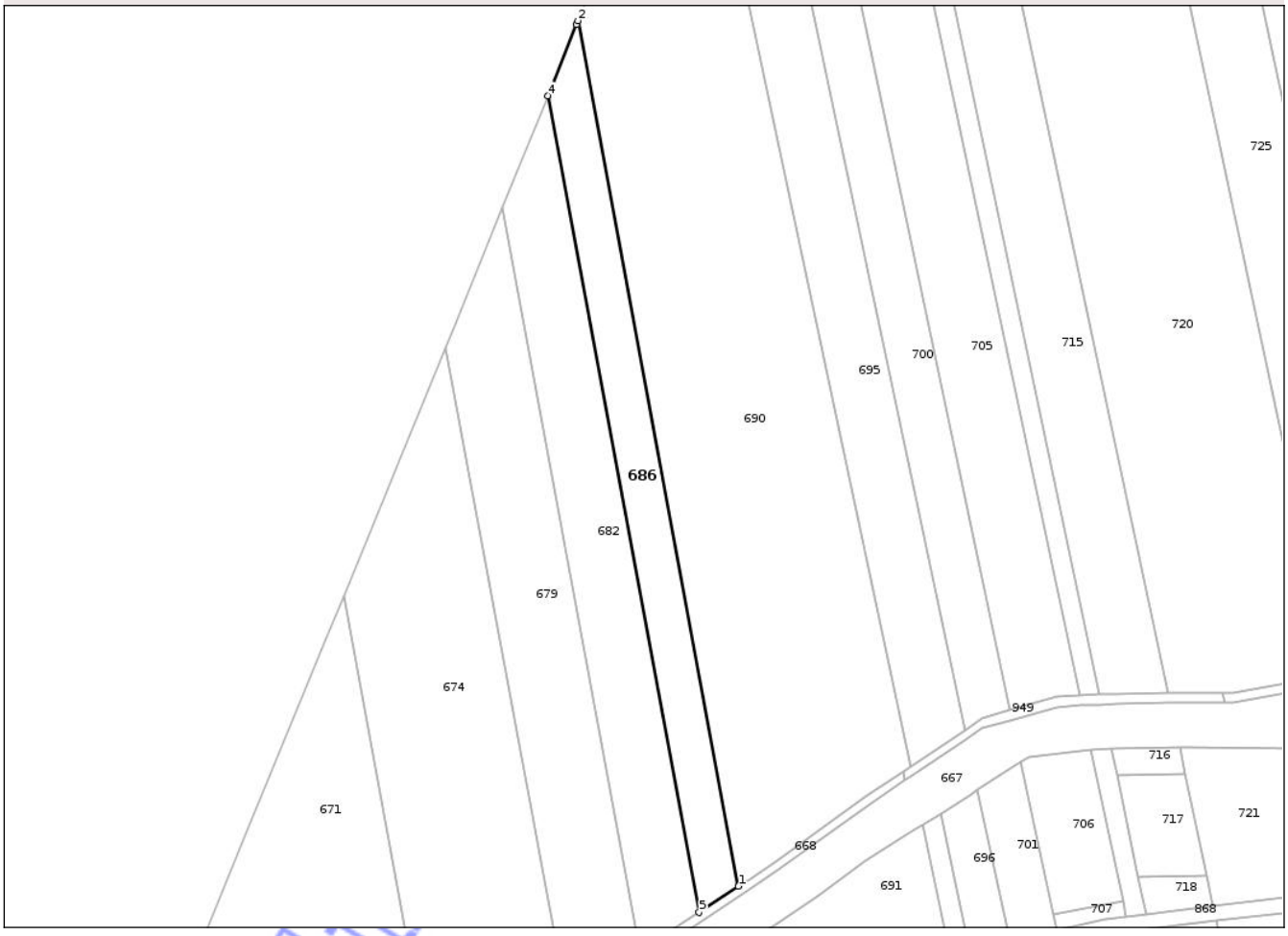

Date referitoare la teren

Crt	Categorie folosinţă	Intra vilan	Suprafaţa (mp)	Tarla	Parcelă	Nr. topo	Observaţii / Referinţe
1	arabil	NU	2.663	70	1068/6	-	

Lungime Segmente
1) Valorile lungimilor segmentelor sunt obţinute din proiecţie în plan.

Punct început	X / Y	Punct sfârşit	X / Y	Lungime segment (** (m)
1	602.104,807 713.172,34	2	602.061,88 713.403,601	235.211
2	602.061,88 713.403,601	3	602.061,438 713.402,54	1.149
3	602.061,438 713.402,54	4	602.053,745 713.383,597	20.446
4	602.053,745 713.383,597	5	602.094,248 713.165,389	221.935
5	602.094,248 713.165,389	1	602.104,807 713.172,34	12.642

Document care conține date cu caracter personal, protejat de prevederile Regulamentului (UE) nr. 679/2016 și Legii 190/2018

**** Lungimile segmentelor sunt determinate în planul de proiecţie Stereo 70 şi sunt rotunjite la 1 milimetru.**
***** Distanţa dintre puncte este formată din segmente cumulate ce sunt mai mici decât valoarea 1 milimetru.**

Neutilizabil în circuitul civil

DATE DESPRE IMOBILUL NR. 689

Oficiul de Cadastru şi Publicitate Imobiliară BOTOSANI
Biroul de Cadastru şi Publicitate Imobiliară Dorohoi

A. Partea I. Descrierea imobilului

TEREN Necunoscut

Adresa: Loc. Horlaceni, Jud. Botosani

Nr. Crt	Nr cadastral Nr. topografic	Suprafaţa* (mp)	Observaţii / Referinţe
A1		1.013	Sector cadastral:86 Teren neimprejmuit; Conform titlului de proprietate, imobilul este situat in pc 1066/7, 1068/7, 1080/7 .Diferenta de suprafata se afla la ID nr. 690 - sector 86 si ID nr. 691, 692, 580 - sector 97.

B. Partea II. Proprietari şi acte

Inscrieri privitoare la dreptul de proprietate şi alte drepturi reale		Referinţe
/		
Act Administrativ nr. 20530, din 25/11/1993 emis de Comisia Judeteana Botosani;		
B1	Intabulare, drept de PROPRIETATE, dobandit prin Reconstituire, cota actuala 1/1	A1
	1) **VLAS ALEXANDRU ANDREI**, Lipsa CNP, bun propriu.	

C. Partea III. SARCINI .

Inscrieri privind dezmembramintele dreptului de proprietate, drepturi reale de garanţie şi sarcini	Referinţe
NU SUNT	

Neutilizabil în circuitul civil

Anexa Nr. 1 La Partea I

Teren

Nr cadastral	Suprafaţa (mp)*	Observaţii / Referinţe
	1.013	Conform titlului de proprietate, imobilul este situat in pc 1066/7, 1068/7, 1080/7 . Diferenta de suprafata se afla la ID nr. 690 - sector 86 si ID nr. 691, 692, 580 - sector 97.

* Suprafaţa este determinată in planul de proiecţie Stereo 70.

DETALII LINIARE IMOBIL

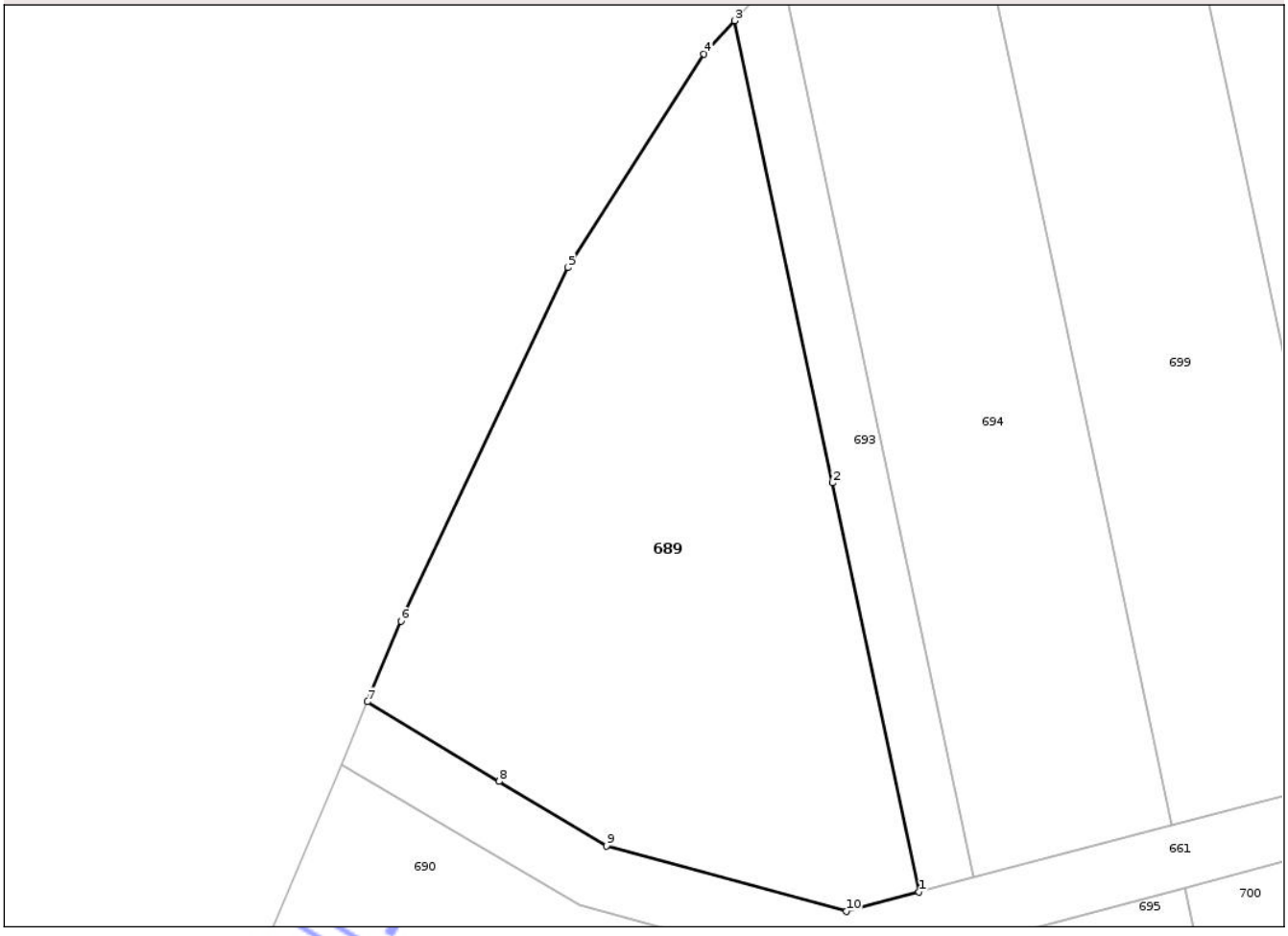

Date referitoare la teren

Crt	Categorie folosință	Intra vilan	Suprafaţa (mp)	Tarla	Parcelă	Nr. topo	Observaţii / Referinţe
1	faneata	DA	646	70	1066/7	-	
2	faneata	NU	367	70	1066/7	-	

Lungime Segmente
1) Valorile lungimilor segmentelor sunt obţinute din proiecţie în plan.

Punct început	X / Y	Punct sfârşit	X / Y	Lungime segment (** (m)
1	602.106,107 713.414,788	2	602.100,672 713.440,437	26.219
2	602.100,672 713.440,437	3	602.094,534 713.469,403	29.609
3	602.094,534 713.469,403	4	602.092,632 713.467,325	2.817
4	602.092,632 713.467,325	5	602.084,085 713.453,925	15.894

Document care conține date cu caracter personal, protejat de prevederile Regulamentului (UE) nr. 679/2016 și Legii 190/2018

Punct început	X / Y	Punct sfârşit	X / Y	Lungime segment (** (m)
5	602.084,085 713.453,925	6	602.073,625 713.431,768	24.502
6	602.073,625 713.431,768	7	602.071,517 713.426,714	5.476
7	602.071,517 713.426,714	8	602.079,789 713.421,726	9.66
8	602.079,789 713.421,726	9	602.086,518 713.417,668	7.858
9	602.086,518 713.417,668	10	602.101,539 713.413,576	15.568
10	602.101,539 713.413,576	1	602.106,107 713.414,788	4.726

** Lungimile segmentelor sunt determinate în planul de proiecţie Stereo 70 şi sunt rotunjite la 1 milimetru.
*** Distanţa dintre puncte este formată din segmente cumulate ce sunt mai mici decât valoarea 1 milimetru.

Neutilizabil în circuitul civil

DATE DESPRE IMOBILUL NR. 736

Oficiul de Cadastru şi Publicitate Imobiliară BOTOSANI
Biroul de Cadastru şi Publicitate Imobiliară Dorohoi

A. Partea I. Descrierea imobilului

TEREN Necunoscut

Adresa: Loc. Horlaceni, Jud. Botosani

Nr. Crt	Nr cadastral Nr. topografic	Suprafaţa* (mp)	Observaţii / Referinţe
A1		769	Sector cadastral:86 Teren neimprejmuit; Conform titlului de proprietate, imobilul este situat in pc 1068/17, 148/2 . Diferenta de suprafata se afla la ID nr. 737 - sector 86 si la ID nr. 738,739 - sector 97.

B. Partea II. Proprietari şi acte

Inscrieri privitoare la dreptul de proprietate şi alte drepturi reale		Referinţe
/		
Act Administrativ nr. 44828, din 14/09/1994 emis de Comisia Judeteana Botosani;		
B1	Intabulare, drept de PROPRIETATE, dobandit prin Reconstituire, cota actuala 1/1	A1
	1) **POPESCU P ILIE**, Lipsa CNP, bun propriu.	

C. Partea III. SARCINI .

Inscrieri privind dezmembramintele dreptului de proprietate, drepturi reale de garanţie şi sarcini	Referinţe
NU SUNT	

Neutilizabil în circuitul civil

Anexa Nr. 1 La Partea I

Teren

Nr cadastral	Suprafaţa (mp)*	Observaţii / Referinţe
	769	Conform titlului de proprietate, imobilul este situat in pc 1068/17, 148/2 .Diferenta de suprafata se afla la ID nr. 737 - sector 86 si la ID nr. 738,739 - sector 97.

* Suprafaţa este determinată in planul de proiecţie Stereo 70.

DETALII LINIARE IMOBIL

Date referitoare la teren

Crt	Categorie folosință	Intra vilan	Suprafaţa (mp)	Tarla	Parcelă	Nr. topo	Observaţii / Referinţe
1	arabil	DA	414	70	148/2	-	
2	faneata	DA	279	70	1066	-	
3	faneata	NU	76	70	1066	-	

Lungime Segmente

1) Valorile lungimilor segmentelor sunt obţinute din proiecţie în plan.

Punct început	X / Y	Punct sfârşit	X / Y	Lungime segment (** (m)
1	602.268,584 713.496,425	2	602.259,013 713.534,352	39.116
2	602.259,013 713.534,352	3	602.249,381 713.531,764	9.974
3	602.249,381 713.531,764	4	602.260,075 713.489,39	43.703

Document care conține date cu caracter personal, protejat de prevederile Regulamentului (UE) nr. 679/2016 și Legii 190/2018

Punct început	X / Y	Punct sfârşit	X / Y	Lungime segment (** (m)
4	602.260,075 713.489,39	5	602.260,752 713.486,707	2.767
5	602.260,752 713.486,707	6	602.267,149 713.461,356	26.146
6	602.267,149 713.461,356	7	602.268,22 713.457,11	4.379
7	602.268,22 713.457,11	8	602.277,889 713.459,551	9.972
8	602.277,889 713.459,551	9	602.275,221 713.470,124	10.904
9	602.275,221 713.470,124	1	602.268,584 713.496,425	27.125

** Lungimile segmentelor sunt determinate în planul de proiecţie Stereo 70 şi sunt rotunjite la 1 milimetru.
*** Distanţa dintre puncte este formată din segmente cumulate ce sunt mai mici decât valoarea 1 milimetru.

Neutilizabil în circuitul civil

DATE DESPRE IMOBILUL NR. 737

Oficiul de Cadastru şi Publicitate Imobiliară BOTOSANI
Biroul de Cadastru şi Publicitate Imobiliară Dorohoi

A. Partea I. Descrierea imobilului

TEREN Extravilan

Adresa: Jud. Botosani

Nr. Crt	Nr cadastral Nr. topografic	Suprafaţa* (mp)	Observaţii / Referinţe
A1		2.217	Sector cadastral:86 Teren neimprejmuit; Conform titlului de proprietate, imobilul este situat in pc 1068/17, 148/2 . Diferenta de suprafata se afla la ID nr. 736 - sector 86 si la ID nr. 738,739 - sector 97.

B. Partea II. Proprietari şi acte

Inscrieri privitoare la dreptul de proprietate şi alte drepturi reale		Referinţe
/		
Act Administrativ nr. 44828, din 14/09/1994 emis de Comisia Judeteana Botosani;		
B1	Intabulare, drept de PROPRIETATE, dobandit prin Reconstituire, cota actuala 1/1	A1
	1) **POPESCU P ILIE**, Lipsa CNP, bun propriu.	

C. Partea III. SARCINI .

Inscrieri privind dezmembramintele dreptului de proprietate, drepturi reale de garanţie şi sarcini	Referinţe
NU SUNT	

Neutilizabil în circuitul civil

Anexa Nr. 1 La Partea I

Teren

Nr cadastral	Suprafaţa (mp)*	Observaţii / Referinţe
	2.217	Conform titlului de proprietate, imobilul este situat in pc 1068/17, 148/2 .Diferenta de suprafata se afla la ID nr. 736 - sector 86 si la ID nr. 738,739 - sector 97.

* Suprafaţa este determinată in planul de proiecţie Stereo 70.

DETALII LINIARE IMOBIL

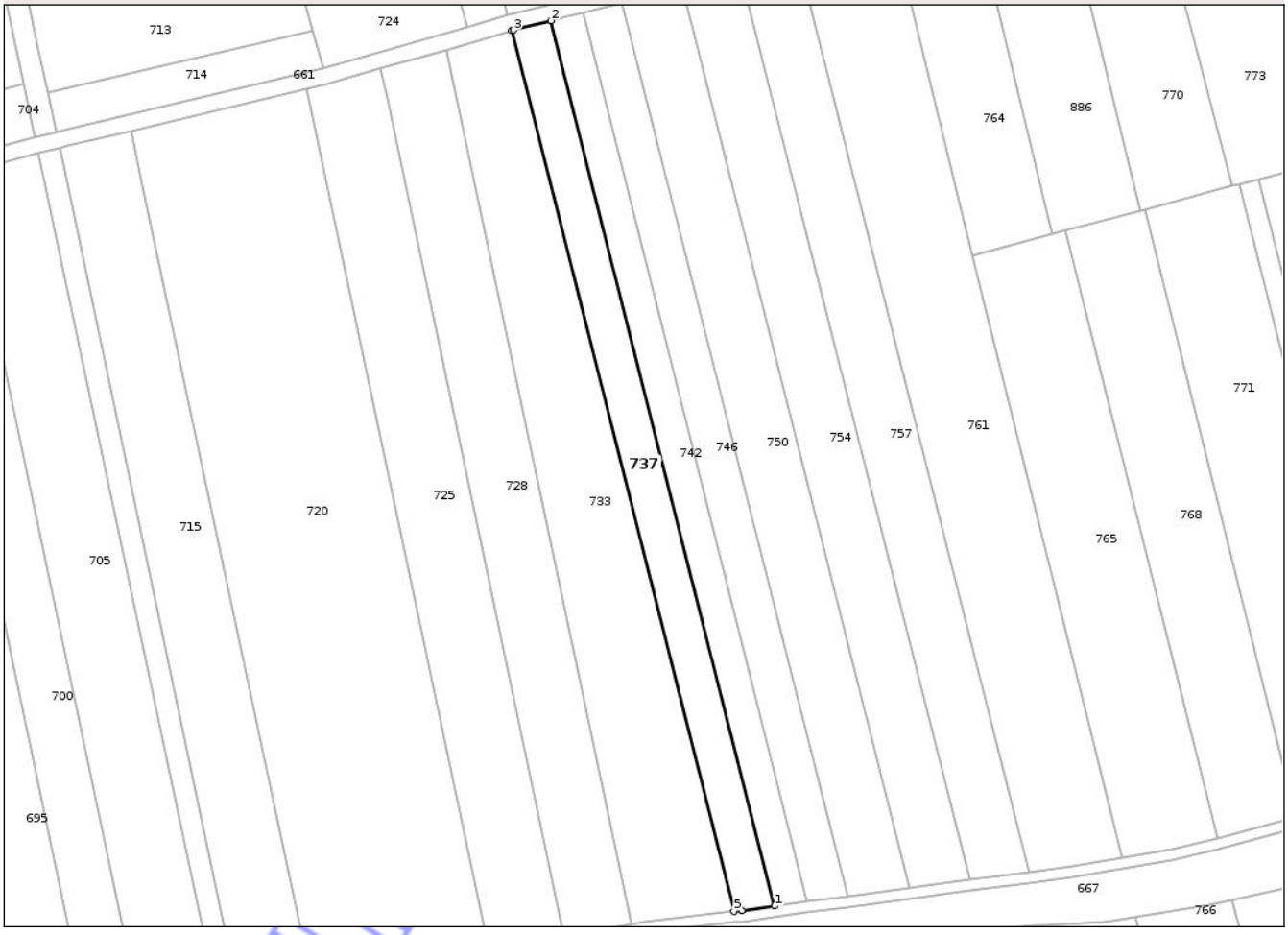

Date referitoare la teren

Crt	Categorie folosință	Intra vilan	Suprafaţa (mp)	Tarla	Parcelă	Nr. topo	Observaţii / Referinţe
1	arabil	NU	2.217	70	1068/17	-	

Lungime Segmente
1) Valorile lungimilor segmentelor sunt obţinute din proiecţie în plan.

Punct început	X / Y	Punct sfârşit	X / Y	Lungime segment (** (m)
1	602.333,412 713.239,526	2	602.278,868 713.455,673	222.923
2	602.278,868 713.455,673	3	602.269,705 713.453,359	9.451
3	602.269,705 713.453,359	4	602.269,204 713.453,213	0.522
4	602.269,204 713.453,213	5	602.323,456 713.238,225	221.728
5	602.323,456 713.238,225	6	602.325,501 713.238,469	2.06

Document care conține date cu caracter personal, protejat de prevederile Regulamentului (UE) nr. 679/2016 și Legii 190/2018

Punct început	X / Y	Punct sfârşit	X / Y	Lungime segment (** (m)
6	602.325,501 713.238,469	1	602.333,412 713.239,526	7.981

** Lungimile segmentelor sunt determinate în planul de proiecţie Stereo 70 şi sunt rotunjite la 1 milimetru.
*** Distanţa dintre puncte este formată din segmente cumulate ce sunt mai mici decât valoarea 1 milimetru.

Neutilizabil în circuitul civil

DATE DESPRE IMOBILUL NR. 667

Oficiul de Cadastru şi Publicitate Imobiliară BOTOSANI
Biroul de Cadastru şi Publicitate Imobiliară Dorohoi

A. Partea I. Descrierea imobilului

TEREN Extravilan

Adresa: Jud. Botosani

Nr. Crt	Nr cadastral Nr. topografic	Suprafaţa* (mp)	Observaţii / Referinţe
A1	54168	17.765	Sector cadastral:86 Teren neimprejmuit;

B. Partea II. Proprietari şi acte

Inscrieri privitoare la dreptul de proprietate şi alte drepturi reale		Referinţe
57067 / 26/11/2025		
Act Normativ nr. 1705, din 29/11/2006 emis de GUVERNUL ROMANIEI (, Hotarare, ANEXA nr.12 din data de 15.07.2025, DECIZIA nr.12905 din 04.08.2025 act administrativ emis de ANAR - ABA PRUT-BARLAD, ANEXA nr.1 la DECIZIA nr.12905 din 04.08.2025);		
B1	Inscrierea provizorie, drept de PROPRIETATE, dobandit prin Lege, cota actuala 1/1, cota initiala 1/1	A1
	1) **STATUL ROMAN**, CIF:9999999999999, - domeniul public	
Act Normativ nr. 1705., din 29/11/2006 emis de GUVERNUL ROMANIEI (Hotarare, ANEXA nr.12 din data de 15.07.2025, DECIZIA nr.12905 din 04.08.2025 act administrativ emis de ANAR - ABA PRUT-BARLAD, ANEXA nr.1 la DECIZIA nr.12905 din 04.08.2025);		
B2	Inscrierea provizorie, drept de ADMINISTRARE, dobandit prin Lege, cota actuala 1/1, cota initiala 1/1	A1
	1) **ADMINISTRATIA NATIONALA APELE ROMANE PRIN ADMINISTRATIA BAZINALA DE APA PRUT-BARLAD**, CIF:23780878	

C. Partea III. SARCINI .

Inscrieri privind dezmembramintele dreptului de proprietate, drepturi reale de garanţie şi sarcini	Referinţe
NU SUNT	

Neutilizabil în circuitul civil

Anexa Nr. 1 La Partea I

Teren

Nr cadastral	Suprafaţa (mp)*	Observaţii / Referinţe
54168	17.765	

* Suprafaţa este determinată in planul de proiecţie Stereo 70.

DETALII LINIARE IMOBIL

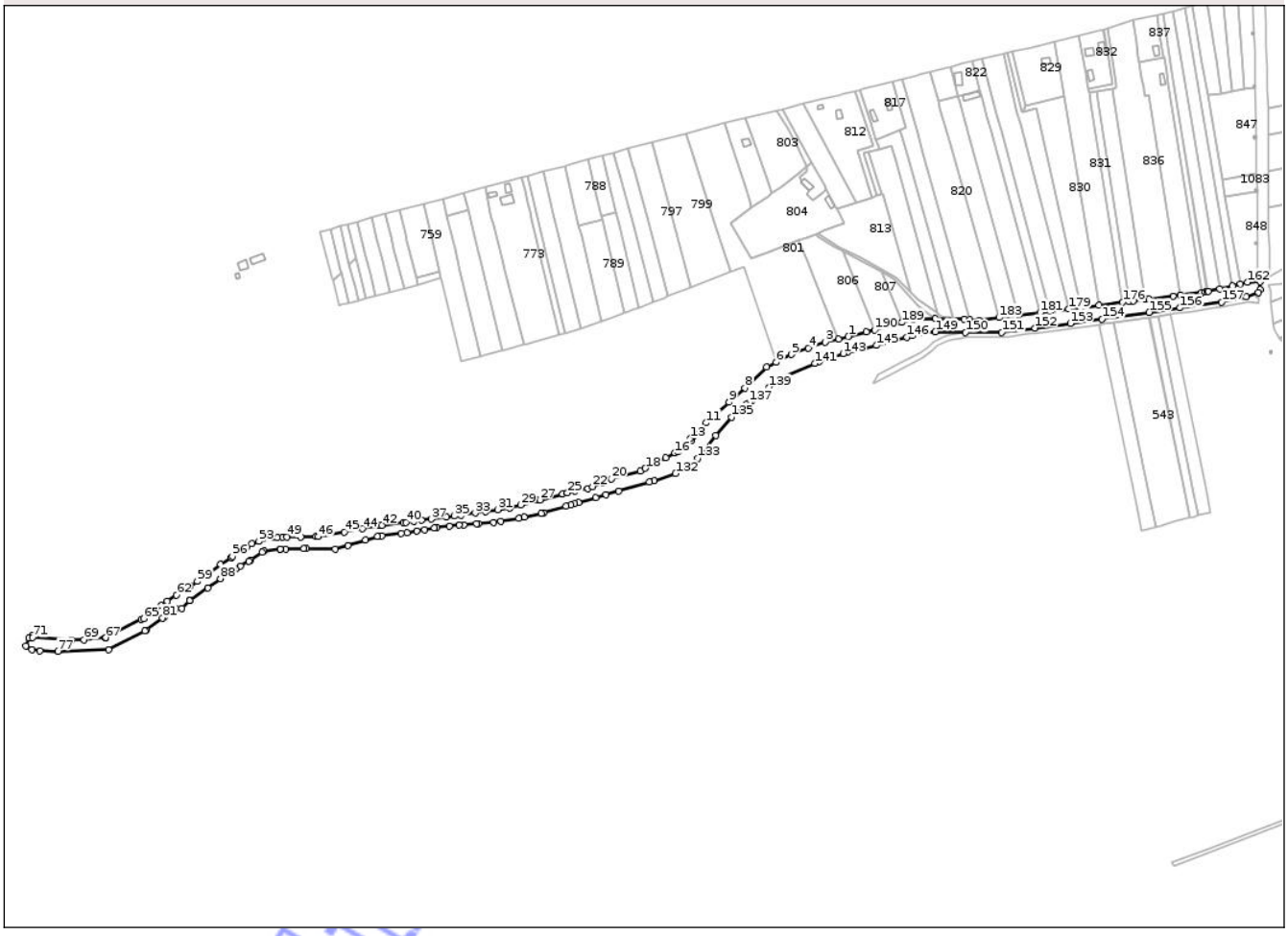

Date referitoare la teren

Crt	Categorie folosinţă	Intra vilan	Suprafaţa (mp)	Tarla	Parcelă	Nr. topo	Observaţii / Referinţe
1	ape curgatoare	NU	17.765	22	-	-	Dintevici

Lungime Segmente

1) Valorile lungimilor segmentelor sunt obţinute din proiecţie în plan.

Punct început	X / Y	Punct sfârşit	X / Y	Lungime segment
1	602.772,016 713.423,136	2	602.762,449 713.420,827	9.842
4	602.732,008 713.411,615	5	602.714,823 713.404,988	18.419
7	602.689,391 713.392,397	8	602.667,806 713.371,392	30.118
10	602.636,133 713.343,199	11	602.628,958 713.336,09	10.1
13	602.612,583 713.320,395	14	602.613,882 713.318,806	2.052

Punct început	X / Y	Punct sfârşit	X / Y	Lungime segment
2	602.762,449 713.420,827	3	602.748,608 713.417,487	14.238
5	602.714,823 713.404,988	6	602.699,25 713.397,278	17.377
8	602.667,806 713.371,392	9	602.651,75 713.357,1	21.495
11	602.628,958 713.336,09	12	602.616,455 713.323,701	17.601
14	602.613,882 713.318,806	15	602.600,334 713.307,236	17.816

Punct început	X / Y	Punct sfârşit	X / Y	Lungime segment
3	602.748,608 713.417,487	4	602.732,008 713.411,615	17.608
6	602.699,25 713.397,278	7	602.689,391 713.392,397	11.001
9	602.651,75 713.357,1	10	602.636,133 713.343,199	20.908
12	602.616,455 713.323,701	13	602.612,583 713.320,395	5.091
15	602.600,334 713.307,236	16	602.597,284 713.305,672	3.428

Document care conține date cu caracter personal, protejat de prevederile Regulamentului (UE) nr. 679/2016 și Legii 190/2018

Punct început	X / Y	Punct sfârşit	X / Y	Lungime segment
16	602.597,284 713.305,672	17	602.588,104 713.300,965	10.316
19	602.562,323 713.287,744	20	602.533,012 713.279,849	30.356
22	602.514,065 713.271,869	23	602.509,516 713.269,954	4.936
25	602.488,603 713.265,613	26	602.483,811 713.264,618	4.894
28	602.458,967 713.258,029	29	602.441,539 713.253,476	18.013
31	602.418,293 713.248,61	32	602.406,105 713.246,635	12.347
34	602.381,021 713.243,216	35	602.374,761 713.242,363	6.318
37	602.351,255 713.239,224	38	602.341,405 713.237,908	9.938
40	602.325,519 713.235,786	41	602.323,474 713.235,542	2.06
43	602.298,67 713.232,409	44	602.282,123 713.229,463	16.807
46	602.237,131 713.221,452	47	602.234,949 713.221,432	2.182
49	602.205,693 713.221,163	50	602.201,432 713.220,929	4.267
52	602.190,12 713.220,309	53	602.177,494 713.216,718	13.127
55	602.165,357 713.211,445	56	602.150,73 713.201,591	17.637
58	602.138,617 713.193,431	59	602.115,145 713.176,45	28.97
61	602.104,825 713.169,656	62	602.094,266 713.162,706	12.641
64	602.078,598 713.151,913	65	602.061,05 713.139,037	21.765
67	602.022,899 713.119,582	68	602.022,593 713.119,426	0.343
70	601.988,016 713.117,454	71	601.948,955 713.119,744	39.128
73	601.945,558 713.119,468	74	601.942,251 713.111,432	8.69
76	601.956,517 713.106,356	77	601.974,673 713.106,034	18.159
79	602.062,103 713.126,507	80	602.063,617 713.127,285	1.702
82	602.081,71 713.140,486	83	602.093,536 713.148,94	14.537
85	602.107,646 713.157,042	86	602.108,364 713.157,77	1.023
88	602.138,627 713.179,135	89	602.151,995 713.187,578	15.811
91	602.158,843 713.191,813	92	602.167,011 713.196,864	9.604
94	602.180,408 713.205,565	95	602.182,597 713.206,987	2.61
97	602.199,054 713.208,907	98	602.204,51 713.209,005	5.457
100	602.225,362 713.209,38	101	602.254,318 713.209,062	28.958
103	602.285,078 713.218,117	104	602.296,882 713.221,588	12.304
106	602.321,101 713.224,574	107	602.326,659 713.225,529	5.639
109	602.344,417 713.228,581	110	602.354,176 713.230,258	9.902
112	602.369,471 713.232,021	113	602.379,676 713.233,063	10.258

Punct început	X / Y	Punct sfârşit	X / Y	Lungime segment
17	602.588,104 713.300,965	18	602.567,442 713.290,369	23.221
20	602.533,012 713.279,849	21	602.523,85 713.275,991	9.941
23	602.509,516 713.269,954	24	602.496,338 713.267,218	13.459
26	602.483,811 713.264,618	27	602.460,815 713.258,519	23.791
29	602.441,539 713.253,476	30	602.430,465 713.250,583	11.446
32	602.406,105 713.246,635	33	602.395,598 713.245,203	10.604
35	602.374,761 713.242,363	36	602.366,481 713.241,257	8.354
38	602.341,405 713.237,908	39	602.333,43 713.236,843	8.046
41	602.323,474 713.235,542	42	602.301,62 713.232,934	22.009
44	602.282,123 713.229,463	45	602.263,58 713.226,161	18.835
47	602.234,949 713.221,432	48	602.219,728 713.221,292	15.222
50	602.201,432 713.220,929	51	602.196,019 713.220,633	5.421
53	602.177,494 713.216,718	54	602.170,034 713.214,596	7.756
56	602.150,73 713.201,591	57	602.149,335 713.200,651	1.682
59	602.115,145 713.176,45	60	602.107,811 713.171,622	8.78
62	602.094,266 713.162,706	63	602.084,952 713.156,575	11.151
65	602.061,05 713.139,037	66	602.059,006 713.137,995	2.294
68	602.022,593 713.119,426	69	602.001,014 713.117,554	21.66
71	601.948,955 713.119,744	72	601.948,937 713.122,427	2.683
74	601.942,251 713.111,432	75	601.948,373 713.107,841	7.097
77	601.974,673 713.106,034	78	602.025,578 713.107,735	50.933
80	602.063,617 713.127,285	81	602.080,206 713.139,411	20.548
83	602.093,536 713.148,94	84	602.099,854 713.149,142	6.321
86	602.108,364 713.157,77	87	602.125,957 713.169,672	21.241
89	602.151,995 713.187,578	90	602.153,988 713.188,811	2.344
92	602.167,011 713.196,864	93	602.168,757 713.197,998	2.082
95	602.182,597 713.206,987	96	602.198,935 713.208,905	16.45
98	602.204,51 713.209,005	99	602.222,813 713.209,334	18.306
101	602.254,318 713.209,062	102	602.266,964 713.212,79	13.184
104	602.296,882 713.221,588	105	602.301,395 713.222,144	4.547
107	602.326,659 713.225,529	108	602.336,517 713.227,223	10.002
110	602.354,176 713.230,258	111	602.357,048 713.230,752	2.914
113	602.379,676 713.233,063	114	602.384,138 713.233,475	4.481

Punct început	X / Y	Punct sfârşit	X / Y	Lungime segment
18	602.567,442 713.290,369	19	602.562,323 713.287,744	5.753
21	602.523,85 713.275,991	22	602.514,065 713.271,869	10.618
24	602.496,338 713.267,218	25	602.488,603 713.265,613	7.9
27	602.460,815 713.258,519	28	602.458,967 713.258,029	1.912
30	602.430,465 713.250,583	31	602.418,293 713.248,61	12.331
33	602.395,598 713.245,203	34	602.381,021 713.243,216	14.712
36	602.366,481 713.241,257	37	602.351,255 713.239,224	15.361
39	602.333,43 713.236,843	40	602.325,519 713.235,786	7.981
42	602.301,62 713.232,934	43	602.298,67 713.232,409	2.996
45	602.263,58 713.226,161	46	602.237,131 713.221,452	26.865
48	602.219,728 713.221,292	49	602.205,693 713.221,163	14.036
51	602.196,019 713.220,633	52	602.190,12 713.220,309	5.908
54	602.170,034 713.214,596	55	602.165,357 713.211,445	5.639
57	602.149,335 713.200,651	58	602.138,617 713.193,431	12.923
60	602.107,811 713.171,622	61	602.104,825 713.169,656	3.575
63	602.084,952 713.156,575	64	602.078,598 713.151,913	7.881
66	602.059,006 713.137,995	67	602.022,899 713.119,582	40.531
69	602.001,014 713.117,554	70	601.988,016 713.117,454	12.998
72	601.948,937 713.122,427	73	601.945,558 713.119,468	4.491
75	601.948,373 713.107,841	76	601.956,517 713.106,356	8.278
78	602.025,578 713.107,735	79	602.062,103 713.126,507	41.067
81	602.080,206 713.139,411	82	602.081,71 713.140,486	1.849
84	602.099,854 713.149,142	85	602.107,646 713.157,042	11.096
87	602.125,957 713.169,672	88	602.138,627 713.179,135	15.814
90	602.153,988 713.188,811	91	602.158,843 713.191,813	5.708
93	602.168,757 713.197,998	94	602.180,408 713.205,565	13.893
96	602.198,935 713.208,905	97	602.199,054 713.208,907	0.119
99	602.222,813 713.209,334	100	602.225,362 713.209,38	2.549
102	602.266,964 713.212,79	103	602.285,078 713.218,117	18.881
105	602.301,395 713.222,144	106	602.321,101 713.224,574	19.855
108	602.336,517 713.227,223	109	602.344,417 713.228,581	8.016
111	602.357,048 713.230,752	112	602.369,471 713.232,021	12.488
114	602.384,138 713.233,475	115	602.397,049 713.234,666	12.966

Verificat pentru autenticitate OCPI

Punct început	X / Y	Punct sfârşit	X / Y	Lungime segment
115	602.397,049 713.234,666	116	602.398,887 713.234,781	1.842
118	602.421,442 713.236,9	119	602.439,462 713.239,741	18.243
121	602.462,404 713.244,836	122	602.464,703 713.245,515	2.397
124	602.492,235 713.253,64	125	602.496,066 713.254,771	3.994
127	602.517,449 713.260,889	128	602.527,543 713.263,776	10.499
130	602.571,587 713.276,336	131	602.576,046 713.277,606	4.636
133	602.619,933 713.300,496	134	602.638,221 713.323,401	29.31
136	602.668,943 713.354,512	137	602.671,759 713.356,619	3.517
139	602.692,186 713.371,905	140	602.703,998 713.380,635	14.688
142	602.742,472 713.397,903	143	602.767,085 713.405,98	25.904
145	602.800,464 713.414,266	146	602.831,017 713.422,478	31.637
148	602.844,685 713.427,063	149	602.860,074 713.428,134	15.426
151	602.927,106 713.427,531	152	602.960,451 713.431,767	33.613
154	603.028,077 713.440,701	155	603.075,636 713.447,599	48.057
157	603.149,014 713.457,867	158	603.173,663 713.463,215	25.222
160	603.187,757 713.470,307	161	603.187,784 713.478,263	7.956
163	603.167,655 713.476,261	164	603.159,826 713.474,441	8.038
166	603.135,227 713.468,724	167	603.134,404 713.468,532	0.845
169	603.128,76 713.467,581	170	603.107,258 713.464,976	21.659
172	603.075,621 713.461,055	173	603.071,651 713.460,56	4.001
175	603.055,474 713.458,541	176	603.048,974 713.457,73	6.55
178	603.006,55 713.452,436	179	602.994,341 713.450,913	12.304
181	602.965,808 713.447,352	182	602.944,032 713.444,635	21.945
184	602.904,191 713.439,663	185	602.894,754 713.440,319	9.46
187	602.859,691 713.441,406	188	602.836,957 713.440,391	22.757
190	602.798,783 713.429,878	191	602.790,474 713.427,589	8.619

Punct început	X / Y	Punct sfârşit	X / Y	Lungime segment
116	602.398,887 713.234,781	117	602.414,044 713.235,734	15.187
119	602.439,462 713.239,741	120	602.445,287 713.241,035	5.967
122	602.464,703 713.245,515	123	602.487,591 713.252,27	23.864
125	602.496,066 713.254,771	126	602.499,819 713.255,845	3.904
128	602.527,543 713.263,776	129	602.540,454 713.267,47	13.429
131	602.576,046 713.277,606	132	602.597,732 713.285,088	22.94
134	602.638,221 713.323,401	135	602.654,047 713.341,877	24.327
137	602.671,759 713.356,619	138	602.675,124 713.359,138	4.203
140	602.703,998 713.380,635	141	602.738,528 713.396,133	37.848
143	602.767,085 713.405,98	144	602.770,917 713.406,931	3.948
146	602.831,017 713.422,478	147	602.836,516 713.424,085	5.729
149	602.860,074 713.428,134	150	602.890,558 713.427,149	30.5
152	602.960,451 713.431,767	153	602.996,14 713.436,438	35.993
155	603.075,636 713.447,599	156	603.106,994 713.451,952	31.659
158	603.173,663 713.463,215	159	603.185,958 713.467,602	13.054
161	603.187,784 713.478,263	162	603.174,73 713.477,905	13.059
164	603.159,826 713.474,441	165	603.146,724 713.471,396	13.451
167	603.134,404 713.468,532	168	603.131,998 713.467,973	2.47
170	603.107,258 713.464,976	171	603.099,68 713.464,058	7.633
173	603.071,651 713.460,56	174	603.059,53 713.459,047	12.215
176	603.048,974 713.457,73	177	603.024,947 713.454,732	24.213
179	602.994,341 713.450,913	180	602.975,357 713.448,544	19.131
182	602.944,032 713.444,635	183	602.924,354 713.442,179	19.831
185	602.894,754 713.440,319	186	602.889,115 713.440,711	5.653
188	602.836,957 713.440,391	189	602.826,122 713.437,407	11.238
191	602.790,474 713.427,589	1	602.772,016 713.423,136	18.988

Punct început	X / Y	Punct sfârşit	X / Y	Lungime segment
117	602.414,044 713.235,734	118	602.421,442 713.236,9	7.489
120	602.445,287 713.241,035	121	602.462,404 713.244,836	17.534
123	602.487,591 713.252,27	124	602.492,235 713.253,64	4.842
126	602.499,819 713.255,845	127	602.517,449 713.260,889	18.337
129	602.540,454 713.267,47	130	602.571,587 713.276,336	32.371
132	602.597,732 713.285,088	133	602.619,933 713.300,496	27.024
135	602.654,047 713.341,877	136	602.668,943 713.354,512	19.533
138	602.675,124 713.359,138	139	602.692,186 713.371,905	21.31
141	602.738,528 713.396,133	142	602.742,472 713.397,903	4.323
144	602.770,917 713.406,931	145	602.800,464 713.414,266	30.444
147	602.836,516 713.424,085	148	602.844,685 713.427,063	8.695
150	602.890,558 713.427,149	151	602.927,106 713.427,531	36.55
153	602.996,14 713.436,438	154	603.028,077 713.440,701	32.22
156	603.106,994 713.451,952	157	603.149,014 713.457,867	42.434
159	603.185,958 713.467,602	160	603.187,757 713.470,307	3.249
162	603.174,73 713.477,905	163	603.167,655 713.476,261	7.263
165	603.146,724 713.471,396	166	603.135,227 713.468,724	11.803
168	603.131,998 713.467,973	169	603.128,76 713.467,581	3.262
171	603.099,68 713.464,058	172	603.075,621 713.461,055	24.246
174	603.059,53 713.459,047	175	603.055,474 713.458,541	4.087
177	603.024,947 713.454,732	178	603.006,55 713.452,436	18.54
180	602.975,357 713.448,544	181	602.965,808 713.447,352	9.623
183	602.924,354 713.442,179	184	602.904,191 713.439,663	20.319
186	602.889,115 713.440,711	187	602.859,691 713.441,406	29.432
189	602.826,122 713.437,407	190	602.798,783 713.429,878	28.357

**** Lungimile segmentelor sunt determinate în planul de proiecţie Stereo 70 şi sunt rotunjite la 1 milimetru.**
***** Distanţa dintre puncte este formată din segmente cumulate ce sunt mai mici decât valoarea 1 milimetru.**

Neautorizat la publicare

DATE DESPRE IMOBILUL NR. 949

Oficiul de Cadastru şi Publicitate Imobiliară BOTOSANI
Biroul de Cadastru şi Publicitate Imobiliară Dorohoi

A. Partea I. Descrierea imobilului

TEREN Extravilan

Adresa: Jud. Botosani

Nr. Crt	Nr cadastral Nr. topografic	Suprafaţa* (mp)	Observaţii / Referinţe
A1	54169	230	Sector cadastral:86 Teren neimprejmuit;

B. Partea II. Proprietari şi acte

Inscrieri privitoare la dreptul de proprietate şi alte drepturi reale		Referinţe
56753 / 26/11/2025		
Act Normativ nr. 1705, din 29/11/2006 emis de GUVERNUL ROMÂNIEI (+ Anexa nr. 12, decizie nr. 12905/04.08.2025 emisă de A.N. Apele Române - Administrația Bazinală de Apă Prut-Bârlad + Anexa nr. 1 Hotarare, ANEXA nr.12 din data de 15.07.2025, DECIZIA nr.12905 din 04.08.2025 act administrativ emis de ANAR - ABA PRUT-BARLAD, ANEXA nr.1 la DECIZIA nr.12905 din 04.08.2025);		
B1	Inscrierea provizorie, drept de PROPRIETATE, dobandit prin Lege, cota actuala 1/1, cota initiala 1/1	A1
	1) **STATUL ROMAN**, CIF:9999999999999, - domeniul public	
B2	Inscrierea provizorie, drept de ADMINISTRARE, dobandit prin Lege, cota actuala 1/1, cota initiala 1/1	A1
	1) **ADMINISTRATIA NATIONALA APELE ROMANE PRIN ADMINISTRATIA BAZINALA DE APA PRUT-BARLAD**, CIF:23780878	

C. Partea III. SARCINI .

Inscrieri privind dezmembramintele dreptului de proprietate, drepturi reale de garanţie şi sarcini	Referinţe
NU SUNT	

Neutilizabil în circuitul civil

Anexa Nr. 1 La Partea I

Teren

Nr cadastral	Suprafaţa (mp)*	Observaţii / Referinţe
54169	230	

* Suprafaţa este determinată in planul de proiecţie Stereo 70.

DETALII LINIARE IMOBIL

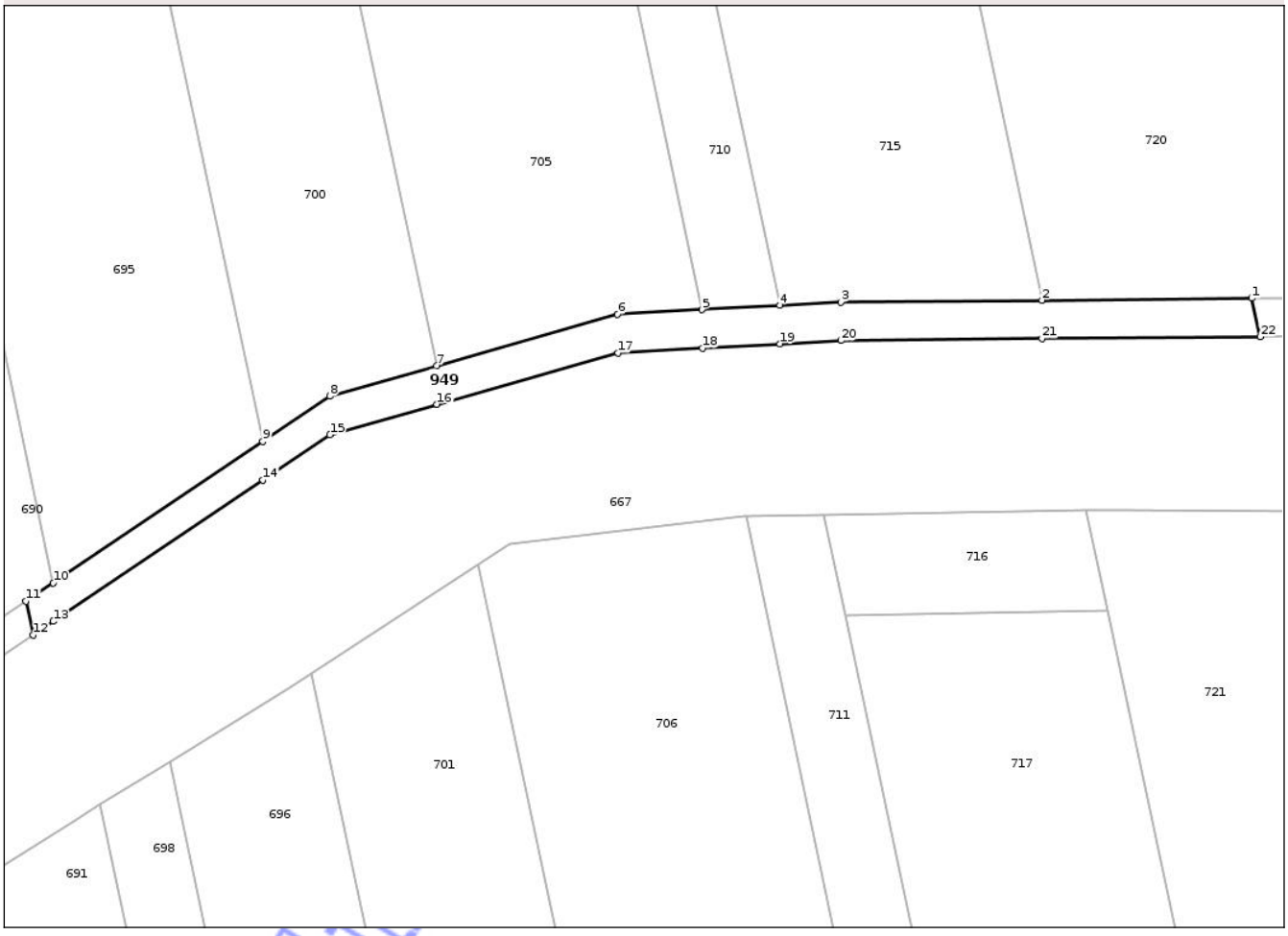

Date referitoare la teren

Crt	Categorie folosinţă	Intra vilan	Suprafaţa (mp)	Tarla	Parcelă	Nr. topo	Observaţii / Referinţe
1	ape curgatoare	NU	230	-	-	-	Dintevici

Lungime Segmente
1) Valorile lungimilor segmentelor sunt obţinute din proiecţie în plan.

Punct început	X / Y	Punct sfârşit	X / Y	Lungime segment (** (m)
1	602.234,35 713.224,11	2	602.219,71 713.223,976	14.641
3	602.205,675 713.223,846	4	602.201,414 713.223,613	4.267
5	602.196,001 713.223,316	6	602.190,102 713.222,992	5.908
7	602.177,477 713.219,401	8	602.170,016 713.217,279	7.757
9	602.165,339 713.214,129	10	602.150,712 713.204,274	17.637

Punct început	X / Y	Punct sfârşit	X / Y	Lungime segment (** (m)
2	602.219,71 713.223,976	3	602.205,675 713.223,846	14.036
4	602.201,414 713.223,613	5	602.196,001 713.223,316	5.421
6	602.190,102 713.222,992	7	602.177,477 713.219,401	13.126
8	602.170,016 713.217,279	9	602.165,339 713.214,129	5.639
10	602.150,712 713.204,274	11	602.148,811 713.202,994	2.292

Document care conține date cu caracter personal, protejat de prevederile Regulamentului (UE) nr. 679/2016 și Legii 190/2018

Punct început	X / Y	Punct sfârşit	X / Y	Lungime segment (** (m)
11	602.148,811 713.202,994	12	602.149,335 713.200,651	2.401
13	602.150,73 713.201,591	14	602.165,357 713.211,445	17.637
15	602.170,034 713.214,596	16	602.177,494 713.216,718	7.756
17	602.190,12 713.220,309	18	602.196,019 713.220,633	5.908
19	602.201,432 713.220,929	20	602.205,693 713.221,163	4.267
21	602.219,728 713.221,292	22	602.234,949 713.221,432	15.222

Punct început	X / Y	Punct sfârşit	X / Y	Lungime segment (** (m)
12	602.149,335 713.200,651	13	602.150,73 713.201,591	1.682
14	602.165,357 713.211,445	15	602.170,034 713.214,596	5.639
16	602.177,494 713.216,718	17	602.190,12 713.220,309	13.127
18	602.196,019 713.220,633	19	602.201,432 713.220,929	5.421
20	602.205,693 713.221,163	21	602.219,728 713.221,292	14.036
22	602.234,949 713.221,432	1	602.234,35 713.224,11	2.744

**** Lungimile segmentelor sunt determinate în planul de proiecţie Stereo 70 şi sunt rotunjite la 1 milimetru.**
***** Distanţa dintre puncte este formată din segmente cumulate ce sunt mai mici decât valoarea 1 milimetru.**

Neutilizabil în circuitul civil

DATE DESPRE IMOBILUL NR. 731

Oficiul de Cadastru şi Publicitate Imobiliară BOTOSANI
Biroul de Cadastru şi Publicitate Imobiliară Dorohoi

A. Partea I. Descrierea imobilului

TEREN Intravilan

Adresa: Loc. Horlaceni, Jud. Botosani

Nr. Crt	Nr cadastral Nr. topografic	Suprafaţa* (mp)	Observaţii / Referinţe
A1	50807	500	Sector cadastral:86 Teren neimprejmuit; Conform titlului de proprietate, imobilul este situat in pc 148/1.

B. Partea II. Proprietari şi acte

Inscrieri privitoare la dreptul de proprietate şi alte drepturi reale		Referinţe
7548 / 12/03/2014		
Act Notarial nr. 408, din 12/03/2014 emis de SPN TEODORESCU DORINA - PRICOP LUIZA;		
B3	Intabulare, drept de PROPRIETATE, dobandit prin Conventie, cota actuala 1/1, cota initiala 1/1	A1
	1) **PORFIREANU MIRELA-SIMONA**, bun propriu	

C. Partea III. SARCINI .

Inscrieri privind dezmembramintele dreptului de proprietate, drepturi reale de garanţie şi sarcini	Referinţe
NU SUNT	

Neutilizabil la circuitul civil

Anexa Nr. 1 La Partea I

Teren

Nr cadastral	Suprafaţa (mp)*	Observaţii / Referinţe
50807	500	Conform titlului de proprietate, imobilul este situat in pc 148/1.

* Suprafaţa este determinată in planul de proiecţie Stereo 70.

DETALII LINIARE IMOBIL

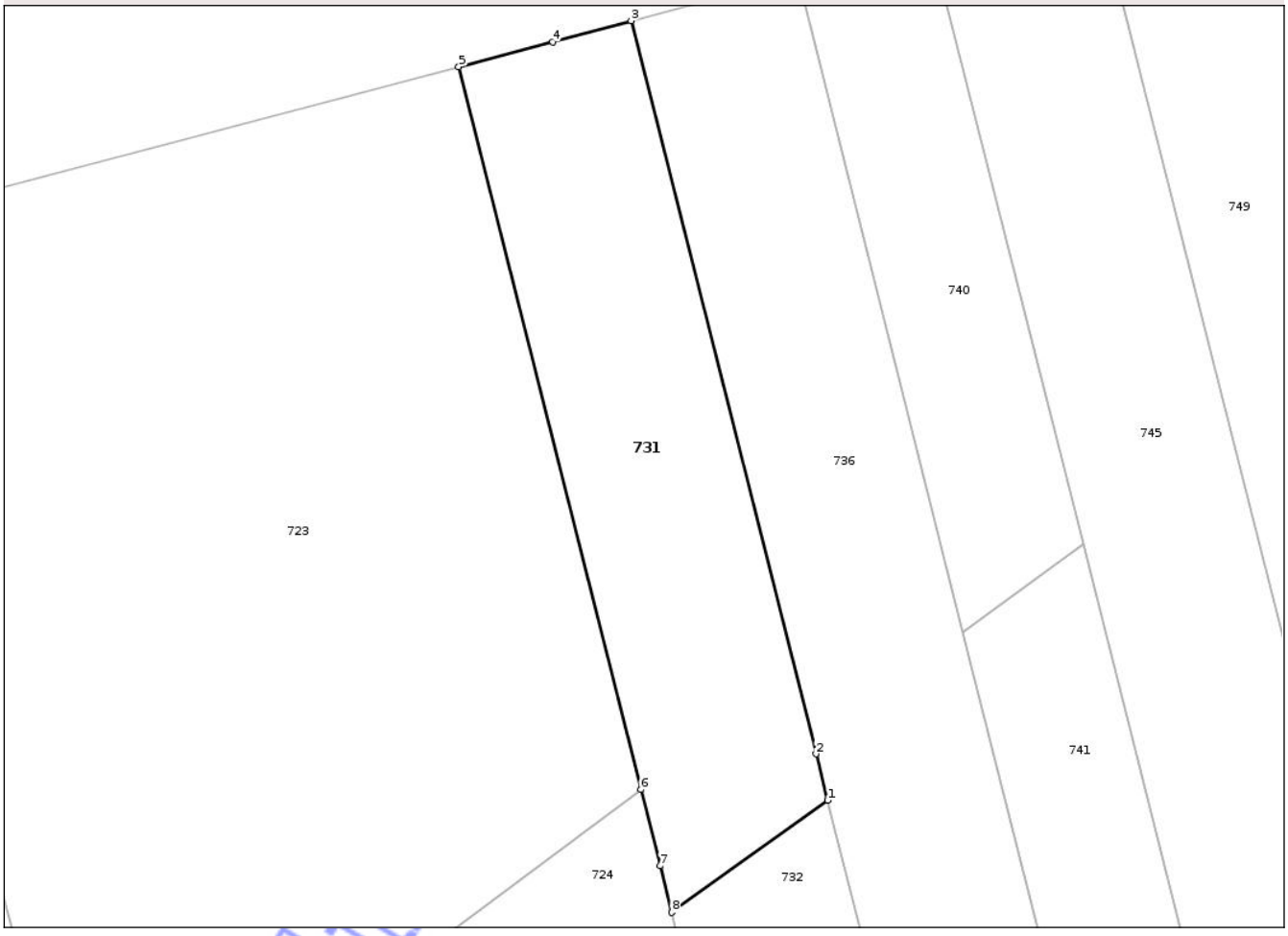

Date referitoare la teren

Crt	Categorie folosință	Intra vilan	Suprafaţa (mp)	Tarla	Parcelă	Nr. topo	Observaţii / Referinţe
1	arabil	DA	471	70	148/1	-	
2	faneata	DA	29	70	1066	-	

Lungime Segmente

1) Valorile lungimilor segmentelor sunt obţinute din proiecţie în plan.

Punct început	X / Y	Punct sfârşit	X / Y	Lungime segment (** (m)
1	602.260,752 713.486,707	2	602.260,075 713.489,39	2.767
2	602.260,075 713.489,39	3	602.249,381 713.531,764	43.703
3	602.249,381 713.531,764	4	602.244,842 713.530,545	4.7
4	602.244,842 713.530,545	5	602.239,4 713.529,11	5.628

Document care conține date cu caracter personal, protejat de prevederile Regulamentului (UE) nr. 679/2016 și Legii 190/2018

Punct început	X / Y	Punct sfârşit	X / Y	Lungime segment (** (m)
5	602.239,4 713.529,11	6	602.249,94 713.487,34	43.079
6	602.249,94 713.487,34	7	602.251,056 713.482,918	4.561
7	602.251,056 713.482,918	8	602.251,733 713.480,235	2.767
8	602.251,733 713.480,235	1	602.260,752 713.486,707	11.101

** Lungimile segmentelor sunt determinate în planul de proiecţie Stereo 70 şi sunt rotunjite la 1 milimetru.
*** Distanţa dintre puncte este formată din segmente cumulate ce sunt mai mici decât valoarea 1 milimetru.

Neutilizabil în circuitul civil

DATE DESPRE IMOBILUL NR. 802

Oficiul de Cadastru şi Publicitate Imobiliară BOTOSANI
Biroul de Cadastru şi Publicitate Imobiliară Dorohoi

A. Partea I. Descrierea imobilului

TEREN Necunoscut

Adresa: Loc. Horlaceni, Jud. Botosani

Nr. Crt	Nr cadastral Nr. topografic	Suprafaţa* (mp)	Observaţii / Referinţe
A1	50761	1.900	Sector cadastral:86 Teren neimprejmuit; Conform titlului de proprietate, imobilul este situat in pc 1066/6 .

B. Partea II. Proprietari şi acte

Inscrieri privitoare la dreptul de proprietate şi alte drepturi reale		Referinţe
24423 / 21/10/2013		
Act Notarial nr. 1732, din 14/09/2011 emis de BNP Teodorescu Dorina - Pricop Luiza;		
B1	Intabulare, drept de PROPRIETATE, dobandit prin Conventie, cota actuala 1/1, cota initiala 1/1	A1
	1) **TATAR NARCIS-FLORIN**, căsătorit cu 2) **TATAR LĂCRĂMIOARA**, bun comun	
/		
Act Administrativ nr. 2631, din 24/04/2026 emis de Primaria Sendriceni;		
B2	Inscrierea provizorie, drept de PROPRIETATE, dobandit prin Construire, cota actuala 1/1, cota initiala 1/1	A1.1
	1) **TATAR NARCIS-FLORIN**, căsătorit cu 2) **TATAR LĂCRĂMIOARA**, bun comun	

C. Partea III. SARCINI .

Inscrieri privind dezmembramintele dreptului de proprietate, drepturi reale de garanţie şi sarcini	Referinţe
NU SUNT	

Neutilizabil în circuitul civil

Anexa Nr. 1 La Partea I

Teren

Nr cadastral	Suprafaţa (mp)*	Observaţii / Referinţe
50761	1.900	Conform titlului de proprietate, imobilul este situat in pc 1066/6 .

* Suprafaţa este determinată in planul de proiecţie Stereo 70.

DETALII LINIARE IMOBIL

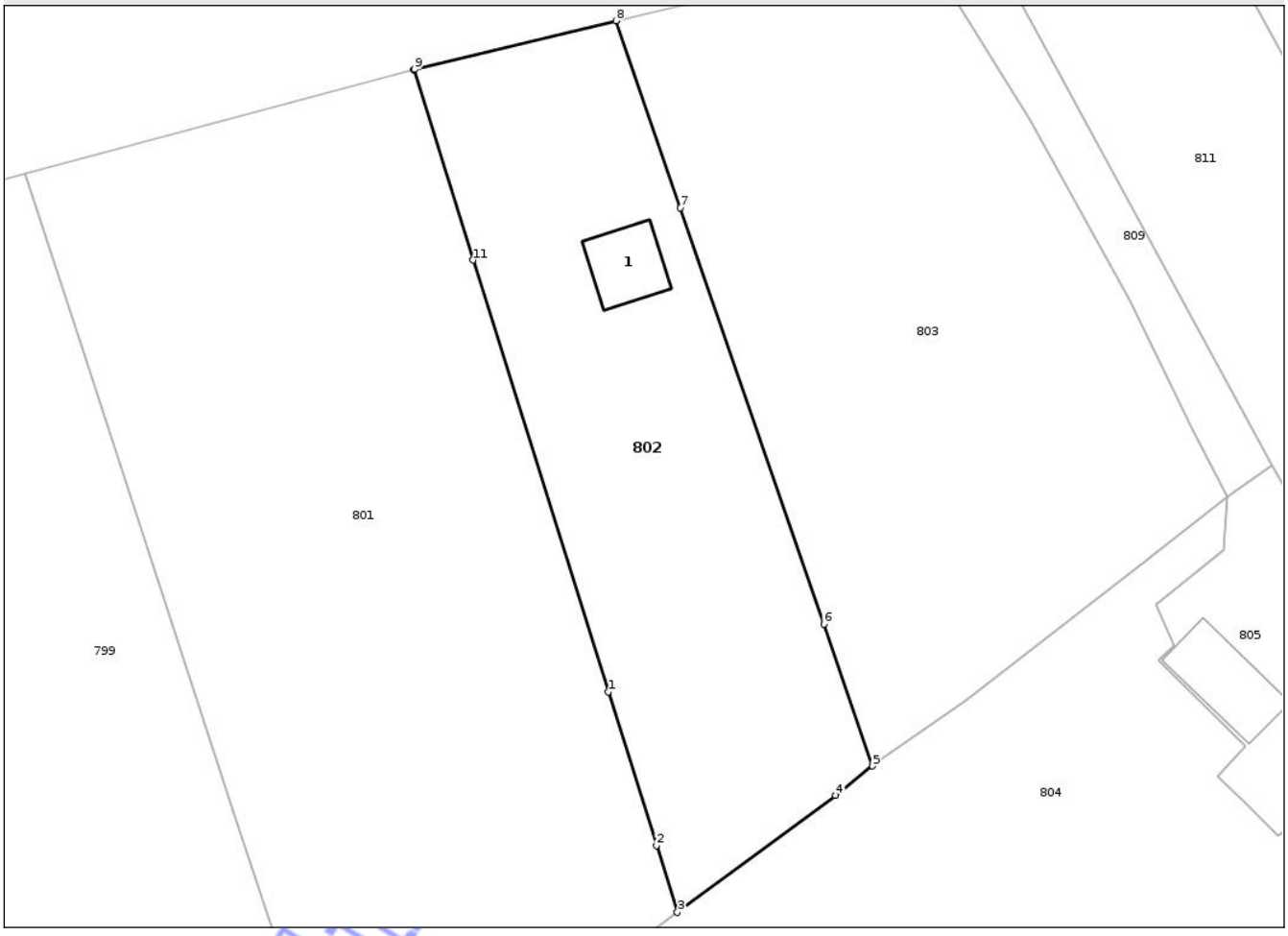

Date referitoare la teren

Crt	Categorie folosinţă	Intra vilan	Suprafaţa (mp)	Tarla	Parcelă	Nr. topo	Observaţii / Referinţe
1	faneata	DA	433	70	1066/6	-	
2	faneata	NU	1.015	70	1066/6	-	
3	faneata	NU	452	70	1064	-	

Date referitoare la construcţii

Crt	Număr	Destinaţie construcţie	Supraf. (mp)	Situaţie juridică	Observaţii / Referinţe
A1.1		constructii de locuinte	53	Fara acte	Nr. niveluri:1; S. construita la sol:53 mp; S. construita desfasurata:53 mp; Locuinta, P.

Lungime Segmente

1) Valorile lungimilor segmentelor sunt obţinute din proiecţie în plan.

Punct început	X / Y	Punct sfârşit	X / Y	Lungime segment (** (m)
1	602.667,638 713.575,151	2	602.672,531 713.559,538	16.362
2	602.672,531 713.559,538	3	602.674,663 713.552,736	7.128

Document care conține date cu caracter personal, protejat de prevederile Regulamentului (UE) nr. 679/2016 și Legii 190/2018

Punct început	X / Y	Punct sfârşit	X / Y	Lungime segment (** (m)
3	602.674,663 713.552,736	4	602.690,787 713.564,62	20.03
4	602.690,787 713.564,62	5	602.694,549 713.567,622	4.813
5	602.694,549 713.567,622	6	602.689,577 713.582,041	15.252
6	602.689,577 713.582,041	7	602.674,975 713.624,382	44.788
7	602.674,975 713.624,382	8	602.668,409 713.643,421	20.139
8	602.668,409 713.643,421	9	602.647,905 713.638,471	21.093
9	602.647,905 713.638,471	10	602.647,803 713.638,443	0.106
10	602.647,803 713.638,443	11	602.653,874 713.619,069	20.303
11	602.653,874 713.619,069	1	602.667,638 713.575,151	46.024

** Lungimile segmentelor sunt determinate în planul de proiecţie Stereo 70 şi sunt rotunjite la 1 milimetru.
*** Distanţa dintre puncte este formată din segmente cumulate ce sunt mai mici decât valoarea 1 milimetru.

Neutilizabil în circuitul civil

DATE DESPRE IMOBILUL NR. 804

Oficiul de Cadastru şi Publicitate Imobiliară BOTOSANI
Biroul de Cadastru şi Publicitate Imobiliară Dorohoi

A. Partea I. Descrierea imobilului

TEREN Necunoscut

Adresa: Loc. Horlaceni, Jud. Botosani

Nr. Crt	Nr cadastral Nr. topografic	Suprafaţa* (mp)	Observaţii / Referinţe
A1	51389	5.000	Sector cadastral:86 Teren neimprejmuit; Conform titlului de proprietate, imobilul este situat in pc 1066/4, 1065.

B. Partea II. Proprietari şi acte

Inscrieri privitoare la dreptul de proprietate şi alte drepturi reale		Referinţe
437 / 16/01/2006		
Act Notarial nr. 40, din 06/01/2006 emis de BNP DORINA TEODORESCU;		
B1	Intabulare, drept de PROPRIETATE, dobandit prin Conventie, cota actuala 1/1, cota initiala 1/1	A1
	1) **SARARIU SORIN**, bun propriu	
	OBSERVATII: (provenita din conversia CF 173)	
/		
Act Administrativ nr. 2631, din 24/04/2026 emis de Primaria Sendriceni;		
B2	Inscrierea provizorie, drept de PROPRIETATE, dobandit prin Construire, cota actuala 1/1, cota initiala 1/1	A1.1
	1) **SARARIU SORIN**, bun propriu	

C. Partea III. SARCINI .

Inscrieri privind dezmembramintele dreptului de proprietate, drepturi reale de garanţie şi sarcini	Referinţe
NU SUNT	

Neutilizabil în circuitul civil

Anexa Nr. 1 La Partea I

Teren

Nr cadastral	Suprafaţa (mp)*	Observaţii / Referinţe
51389	5.000	Conform titlului de proprietate, imobilul este situat in pc 1066/4, 1065.

* Suprafaţa este determinată in planul de proiecţie Stereo 70.

DETALII LINIARE IMOBIL

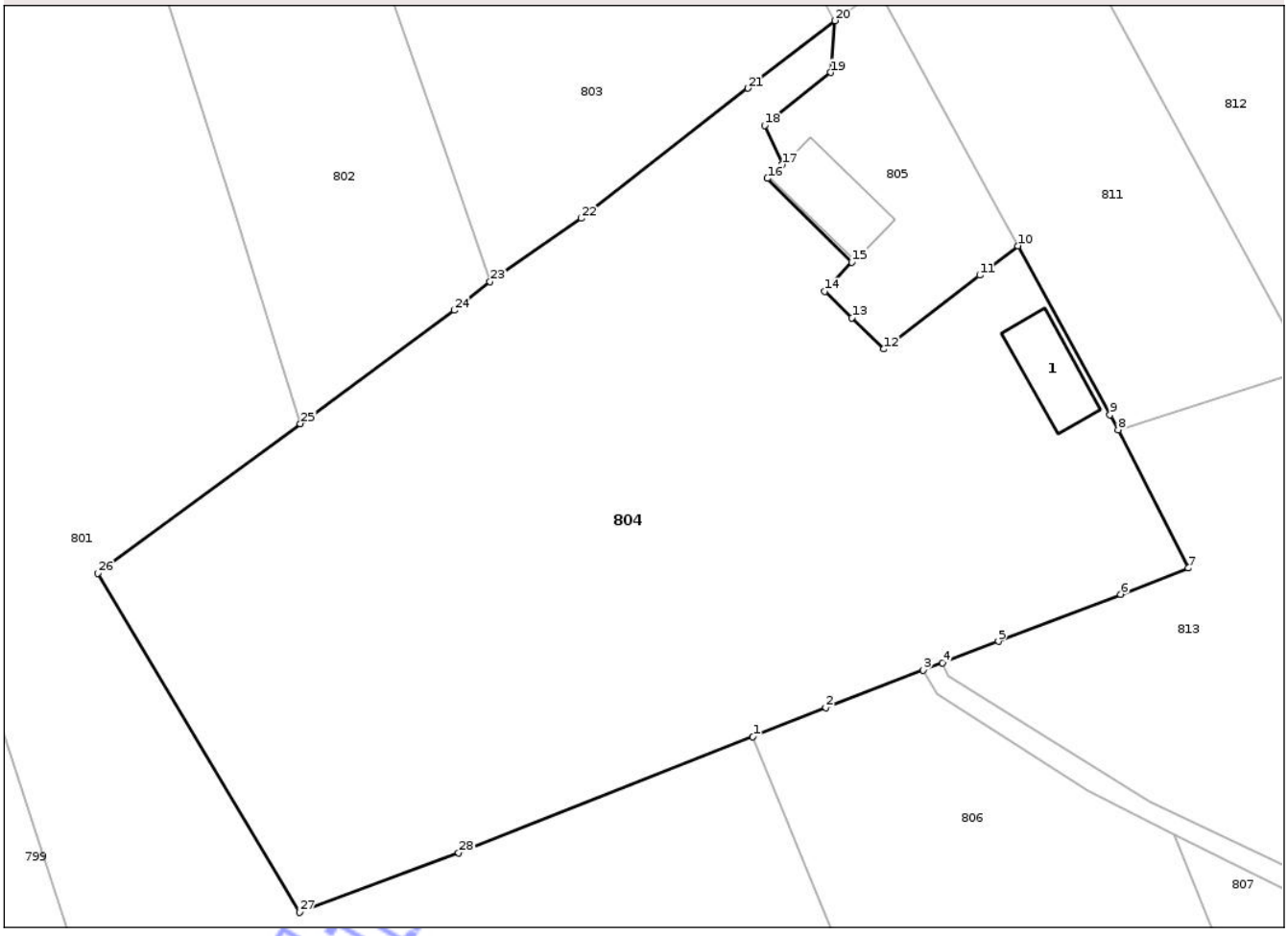

Date referitoare la teren

Crt	Categorie folosinţă	Intra vilan	Suprafaţa (mp)	Tarla	Parcelă	Nr. topo	Observaţii / Referinţe
1	ape statatoare	NU	3.272	70	1065	-	
2	faneata	NU	965	70	1064	-	
3	faneata	DA	41	70	1064	-	
4	faneata	DA	295	70	1064	-	
5	ape statatoare	DA	303	70	1065	-	
6	curti constructii	DA	124	70	1064	-	

Date referitoare la construcţii

Crt	Număr	Destinaţie construcţie	Supraf. (mp)	Situaţie juridică	Observaţii / Referinţe
A1.1		constructii anexa	63	Fara acte	Nr. niveluri:1; S. construita la sol:63 mp; S. construita desfasurata:63 mp; Anexa, P.

Document care conține date cu caracter personal, protejat de prevederile Regulamentului (UE) nr. 679/2016 și Legii 190/2018

Lungime Segmente
1) Valorile lungimilor segmentelor sunt obţinute din proiecţie în plan.

Punct început	X / Y	Punct sfârşit	X / Y	Lungime segment (** (m)
1	602.722,131 713.519,959	2	602.729,782 713.522,974	8.224
3	602.740,013 713.526,91	4	602.742,046 713.527,692	2.178
5	602.747,895 713.529,942	6	602.760,701 713.534,868	13.721
7	602.767,819 713.537,606	8	602.760,453 713.552,095	16.254
9	602.759,591 713.553,675	10	602.749,934 713.571,373	20.161
11	602.745,928 713.568,291	12	602.735,887 713.560,565	12.669
13	602.732,529 713.563,83	14	602.729,683 713.566,597	3.969
15	602.732,503 713.569,672	16	602.723,655 713.578,434	12.452
17	602.725,24 713.579,905	18	602.723,385 713.583,997	4.493
19	602.730,287 713.589,532	20	602.730,728 713.594,964	5.45
21	602.721,623 713.587,884	22	602.704,107 713.574,265	22.188
23	602.694,549 713.567,622	24	602.690,787 713.564,62	4.813
25	602.674,663 713.552,736	26	602.653,408 713.537,07	26.405
27	602.674,555 713.501,537	28	602.691,266 713.507,794	17.844

Punct început	X / Y	Punct sfârşit	X / Y	Lungime segment (** (m)
2	602.729,782 713.522,974	3	602.740,013 713.526,91	10.962
4	602.742,046 713.527,692	5	602.747,895 713.529,942	6.267
6	602.760,701 713.534,868	7	602.767,819 713.537,606	7.626
8	602.760,453 713.552,095	9	602.759,591 713.553,675	1.8
10	602.749,934 713.571,373	11	602.745,928 713.568,291	5.054
12	602.735,887 713.560,565	13	602.732,529 713.563,83	4.684
14	602.729,683 713.566,597	15	602.732,503 713.569,672	4.172
16	602.723,655 713.578,434	17	602.725,24 713.579,905	2.162
18	602.723,385 713.583,997	19	602.730,287 713.589,532	8.847
20	602.730,728 713.594,964	21	602.721,623 713.587,884	11.534
22	602.704,107 713.574,265	23	602.694,549 713.567,622	11.64
24	602.690,787 713.564,62	25	602.674,663 713.552,736	20.03
26	602.653,408 713.537,07	27	602.674,555 713.501,537	41.35
28	602.691,266 713.507,794	1	602.722,131 713.519,959	33.176

**** Lungimile segmentelor sunt determinate în planul de proiecţie Stereo 70 şi sunt rotunjite la 1 milimetru.**
***** Distanţa dintre puncte este formată din segmente cumulate ce sunt mai mici decât valoarea 1 milimetru.**

Neutilizabil în circuitul civil

DATE DESPRE IMOBILUL NR. 817

Oficiul de Cadastru şi Publicitate Imobiliară BOTOSANI
Biroul de Cadastru şi Publicitate Imobiliară Dorohoi

A. Partea I. Descrierea imobilului

TEREN Intravilan

Adresa: Loc. Horlaceni, Jud. Botosani

Nr. Crt	Nr cadastral Nr. topografic	Suprafaţa* (mp)	Observaţii / Referinţe
A1		Din acte: 1.000 Masurata: 1.691	Sector cadastral:86 Teren imprejmuit; Conform titlului de proprietate, imobilul este situat in pc 140/2.

B. Partea II. Proprietari şi acte

Inscrieri privitoare la dreptul de proprietate şi alte drepturi reale		Referinţe
/		
Act Administrativ nr. 158880, din 29/05/2013 emis de Comisia Judeteana Botosani;		
B1	Intabulare, drept de PROPRIETATE, dobandit prin Reconstituire, cota actuala 1/1	A1
	1) **ZALINSCHI IONEL**, Bun propriu.	
Act Administrativ nr. 2631, din 24/04/2026 emis de Primaria Sendriceni;		
B2	Inscrierea provizorie, drept de PROPRIETATE, dobandit prin Construire, cota actuala 1/1	A1.1, A1.2
	1) **ZALINSCHI IONEL**, Bun propriu.	

C. Partea III. SARCINI .

Inscrieri privind dezmembramintele dreptului de proprietate, drepturi reale de garanţie şi sarcini	Referinţe
NU SUNT	

Neutilizabil în circuitul civil

Anexa Nr. 1 La Partea I

Teren

Nr cadastral	Suprafaţa (mp)*	Observaţii / Referinţe
	Din acte: 1.000 Masurata: 1.691	Conform titlului de proprietate, imobilul este situat in pc 140/2.

* Suprafaţa este determinată in planul de proiecţie Stereo 70.

DETALII LINIARE IMOBIL

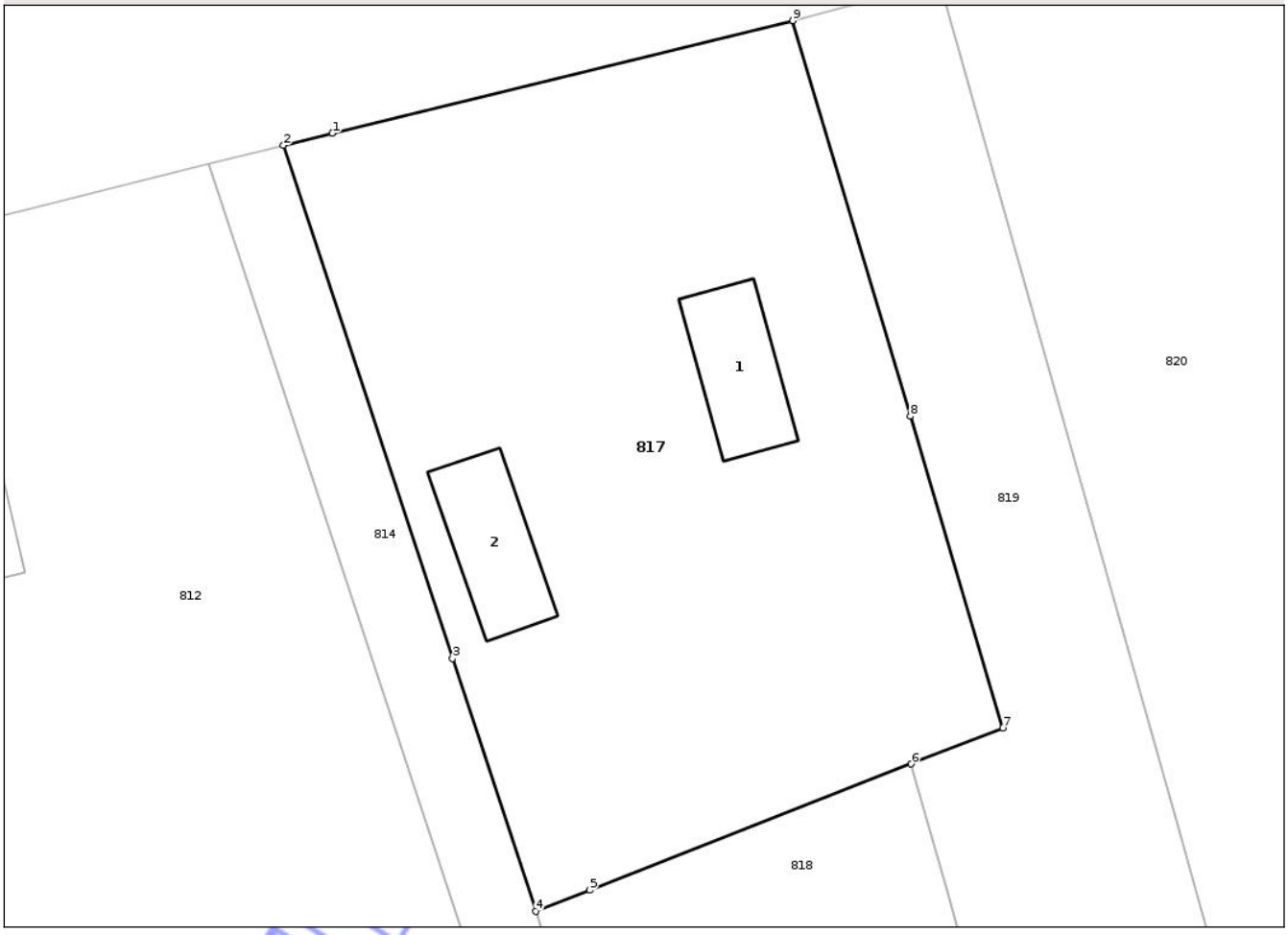

Date referitoare la teren

Crt	Categorie folosinţă	Intra vilan	Suprafaţa (mp)	Tarla	Parcelă	Nr. topo	Observaţii / Referinţe
1	curti constructii	DA	892	70	140/2	-	
2	faneata	DA	613	70	140/2	-	
3	curti constructii	DA	122	70	141	-	
4	arabil	DA	64	70	141	-	

Date referitoare la construcţii

Crt	Număr	Destinaţie construcţie	Supraf. (mp)	Situaţie juridică	Observaţii / Referinţe
A1.1		constructii de locuinte	56	Fara acte	Nr. niveluri:1; S. construita la sol:56 mp; S. construita desfasurata:56 mp; Locuinta, P.
A1.2		constructii anexa	58	Fara acte	Nr. niveluri:1; S. construita la sol:58 mp; S. construita desfasurata:58 mp; Anexa, P.

Lungime Segmente

1) Valorile lungimilor segmentelor sunt obţinute din proiecţie în plan.

Punct început	X / Y	Punct sfârşit	X / Y	Lungime segment (** (m)

Punct început	X / Y	Punct sfârşit	X / Y	Lungime segment (** (m)
1	602.786,803 713.672,579	2	602.783,6 713.671,796	3.297
2	602.783,6 713.671,796	3	602.794,662 713.638,232	35.34
3	602.794,662 713.638,232	4	602.800,107 713.621,709	17.397
4	602.800,107 713.621,709	5	602.803,629 713.623,092	3.784
5	602.803,629 713.623,092	6	602.824,654 713.631,348	22.588
6	602.824,654 713.631,348	7	602.830,656 713.633,705	6.448
7	602.830,656 713.633,705	8	602.824,605 713.654,085	21.259
8	602.824,605 713.654,085	9	602.816,925 713.679,947	26.978
9	602.816,925 713.679,947	1	602.786,803 713.672,579	31.01

** Lungimile segmentelor sunt determinate în planul de proiecţie Stereo 70 şi sunt rotunjite la 1 milimetru.
*** Distanţa dintre puncte este formată din segmente cumulate ce sunt mai mici decât valoarea 1 milimetru.

Neutilizabil în circuitul civil

DATE DESPRE IMOBILUL NR. 829

Oficiul de Cadastru şi Publicitate Imobiliară BOTOSANI
Biroul de Cadastru şi Publicitate Imobiliară Dorohoi

A. Partea I. Descrierea imobilului

TEREN Intravilan

Adresa: Loc. Horlaceni, Jud. Botosani

Nr. Crt	Nr cadastral Nr. topografic	Suprafaţa* (mp)	Observaţii / Referinţe
A1		2.328	Sector cadastral:86 Teren neimprejmuit;

B. Partea II. Proprietari şi acte

Inscrieri privitoare la dreptul de proprietate şi alte drepturi reale		Referinţe
/		
Act Administrativ nr. 74324, din 25/03/1998 emis de Comisia Judeteana Botosani;		
B1	Intabulare, drept de PROPRIETATE, dobandit prin Reconstituire, cota actuala 1/1	A1
	1) **ZALINSCHI T DUMITRU**, Lipsa CNP, bun propriu.	
Act Administrativ nr. 2631, din 24/04/2026 emis de Primaria Sendriceni;		
B2	Inscrierea provizorie, drept de PROPRIETATE, dobandit prin Construire, cota actuala 1/1	A1.1
	1) **ZALINSCHI T DUMITRU**, Lipsa CNP, bun propriu.	

C. Partea III. SARCINI .

Inscrieri privind dezmembramintele dreptului de proprietate, drepturi reale de garanţie şi sarcini	Referinţe
NU SUNT	

Neutilizabil în circuitul civil

Anexa Nr. 1 La Partea I

Teren

Nr cadastral	Suprafaţa (mp)*	Observaţii / Referinţe
	2.328	

* Suprafaţa este determinată in planul de proiecţie Stereo 70.

DETALII LINIARE IMOBIL

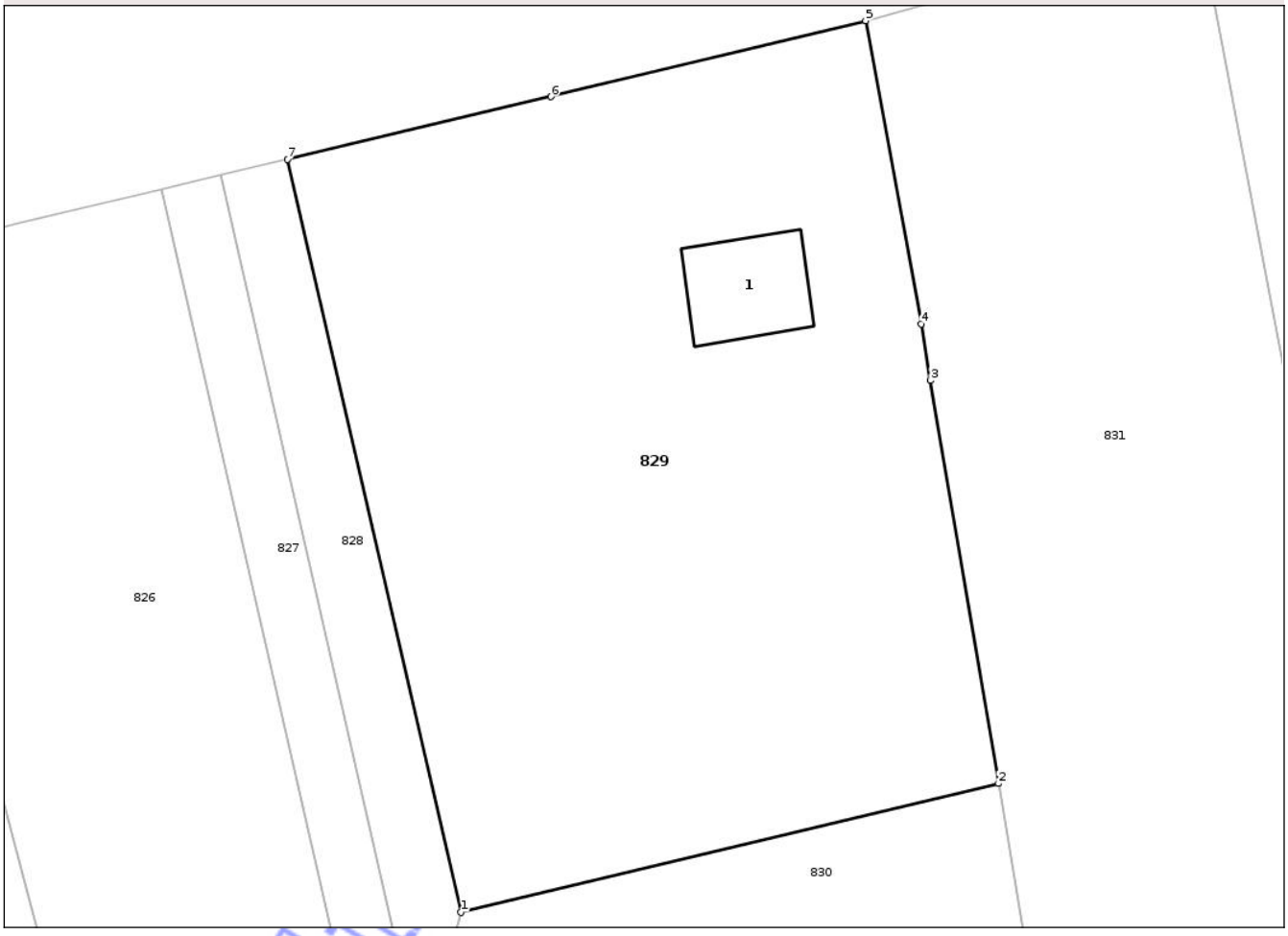

Date referitoare la teren

Crt	Categorie folosință	Intra vilan	Suprafaţa (mp)	Tarla	Parcelă	Nr. topo	Observaţii / Referinţe
1	curti constructii	DA	608	70	135	-	
2	arabil	DA	1.720	70	135	-	

Date referitoare la construcţii

Crt	Număr	Destinaţie construcţie	Supraf. (mp)	Situaţie juridică	Observaţii / Referinţe
A1.1		constructii de locuinte	62	Fara acte	Nr. niveluri:1; S. construita la sol:62 mp; S. construita desfasurata:62 mp; Locuinta, P.

Lungime Segmente
1) Valorile lungimilor segmentelor sunt obţinute din proiecţie în plan.

Punct început	X / Y	Punct sfârşit	X / Y	Lungime segment (** (m)
1	602.950,603 713.655,576	2	602.989,544 713.664,901	40.042
2	602.989,544 713.664,901	3	602.984,629 713.694,077	29.587
3	602.984,629 713.694,077	4	602.983,944 713.698,145	4.125

Document care conține date cu caracter personal, protejat de prevederile Regulamentului (UE) nr. 679/2016 și Legii 190/2018

Punct început	X / Y	Punct sfârşit	X / Y	Lungime segment (** (m)
4	602.983,944 713.698,145	5	602.979,925 713.720,099	22.319
5	602.979,925 713.720,099	6	602.957,114 713.714,599	23.465
6	602.957,114 713.714,599	7	602.938,051 713.710,068	19.594
7	602.938,051 713.710,068	1	602.950,603 713.655,576	55.919

** Lungimile segmentelor sunt determinate în planul de proiecţie Stereo 70 şi sunt rotunjite la 1 milimetru.
*** Distanţa dintre puncte este formată din segmente cumulate ce sunt mai mici decât valoarea 1 milimetru.

Neutilizabil în circuitul civil

DATE DESPRE IMOBILUL NR. 833

Oficiul de Cadastru şi Publicitate Imobiliară BOTOSANI
Biroul de Cadastru şi Publicitate Imobiliară Dorohoi

A. Partea I. Descrierea imobilului

TEREN Intravilan

Adresa: Loc. Horlaceni, Jud. Botosani

Nr. Crt	Nr cadastral Nr. topografic	Suprafaţa* (mp)	Observaţii / Referinţe
A1		340	Sector cadastral:86 Teren neimprejmuit;

B. Partea II. Proprietari şi acte

Inscrieri privitoare la dreptul de proprietate şi alte drepturi reale		Referinţe
/		
Act Normativ nr. 7, din 13/03/1996 emis de Parlamentul Romaniei;		
B1	Inscrierea provizorie, drept de PROPRIETATE, dobandit prin Lege, cota actuala 1/1	A1
	1) **NEIDENTIFICAT NEIDENTIFICAT**	
Act Normativ nr. 7., din 13/03/1996 emis de Parlamentul Romaniei (art.13);		
B2	Se notează mențiunea de proprietar neidentificat.	A1

C. Partea III. SARCINI .

Inscrieri privind dezmembramintele dreptului de proprietate, drepturi reale de garanţie şi sarcini	Referinţe
NU SUNT	

Neutilizabil în circuitul civil

Anexa Nr. 1 La Partea I

Teren

Nr cadastral	Suprafaţa (mp)*	Observaţii / Referinţe
	340	

* Suprafaţa este determinată in planul de proiecţie Stereo 70.

DETALII LINIARE IMOBIL

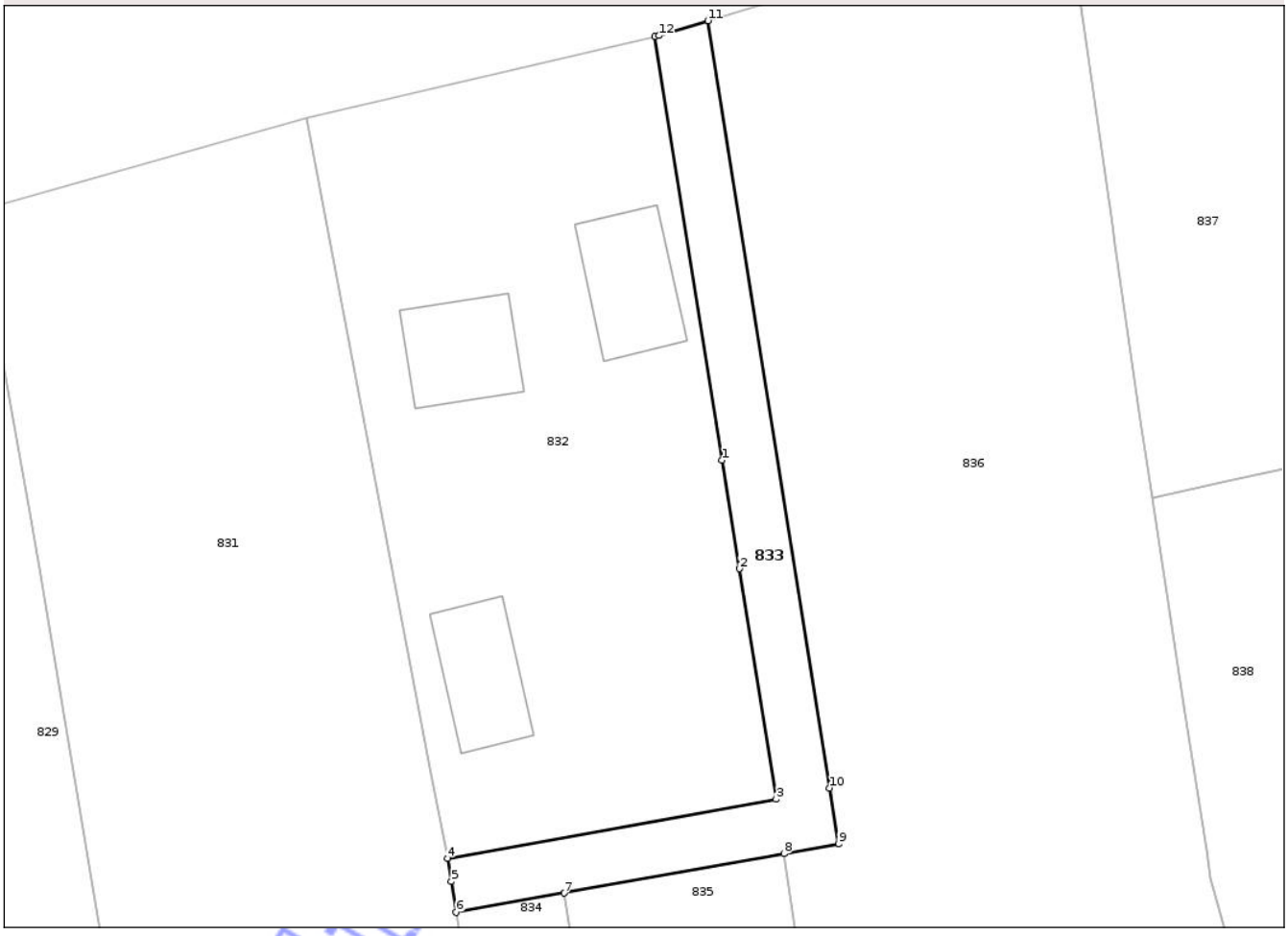

Date referitoare la teren

Crt	Categorie folosință	Intra vilan	Suprafaţa (mp)	Tarla	Parcelă	Nr. topo	Observaţii / Referinţe
1	drum	DA	226	70	133	-	
2	drum	DA	114	70	1062	-	

Lungime Segmente
1) Valorile lungimilor segmentelor sunt obţinute din proiecţie în plan.

Punct început	X / Y	Punct sfârşit	X / Y	Lungime segment (** (m)
1	603.034,465 713.701,959	2	603.035,724 713.694,047	8.012
2	603.035,724 713.694,047	3	603.038,402 713.677,228	17.031
3	603.038,402 713.677,228	4	603.014,417 713.672,935	24.366
4	603.014,417 713.672,935	5	603.014,688 713.671,245	1.712

Document care conține date cu caracter personal, protejat de prevederile Regulamentului (UE) nr. 679/2016 și Legii 190/2018

Punct început	X / Y	Punct sfârşit	X / Y	Lungime segment (** (m)
5	603.014,688 713.671,245	6	603.015,051 713.668,985	2.289
6	603.015,051 713.668,985	7	603.022,926 713.670,395	8.0
7	603.022,926 713.670,395	8	603.038,973 713.673,267	16.302
8	603.038,973 713.673,267	9	603.042,969 713.673,982	4.059
9	603.042,969 713.673,982	10	603.042,321 713.678,054	4.123
10	603.042,321 713.678,054	11	603.033,414 713.734,001	56.652
11	603.033,414 713.734,001	12	603.029,874 713.732,915	3.703
12	603.029,874 713.732,915	13	603.029,549 713.732,839	0.334
13	603.029,549 713.732,839	1	603.034,465 713.701,959	31.269

** Lungimile segmentelor sunt determinate în planul de proiecţie Stereo 70 şi sunt rotunjite la 1 milimetru.
*** Distanţa dintre puncte este formată din segmente cumulate ce sunt mai mici decât valoarea 1 milimetru.

Neutilizabil în circuitul civil

DATE DESPRE IMOBILUL NR. 838

Oficiul de Cadastru şi Publicitate Imobiliară BOTOSANI
Biroul de Cadastru şi Publicitate Imobiliară Dorohoi

A. Partea I. Descrierea imobilului

TEREN Necunoscut

Adresa: Loc. Horlaceni, Jud. Botosani

Nr. Crt	Nr cadastral Nr. topografic	Suprafaţa* (mp)	Observaţii / Referinţe
A1		5.200	Sector cadastral:86 Teren neimprejmuit; Conform titlului de proprietate, imobilul este situat in pc 1062/14 .

B. Partea II. Proprietari şi acte

Inscrieri privitoare la dreptul de proprietate şi alte drepturi reale		Referinţe
/		
Act Notarial nr. 206, din 10/10/2011 emis de BNPA TEODORESCU DORINA-PRICOP LUIZA;		
B1	Intabulare, drept de PROPRIETATE, dobandit prin Succesiune, cota actuala 1/1, cota initiala 1/1	A1
	1) **LUPU DUMITRU**, Bun propriu.	
Act Administrativ nr. 2631, din 24/04/2026 emis de Primaria Sendriceni;		
B2	Inscrierea provizorie, drept de PROPRIETATE, dobandit prin Construire, cota actuala 1/1, cota initiala 1/1	A1.1
	1) **LUPU DUMITRU**, Bun propriu.	

C. Partea III. SARCINI .

Inscrieri privind dezmembramintele dreptului de proprietate, drepturi reale de garanţie şi sarcini	Referinţe
NU SUNT	

Neutilizabil în circuitul civil

Anexa Nr. 1 La Partea I

Teren

Nr cadastral	Suprafaţa (mp)*	Observaţii / Referinţe
	5.200	Conform titlului de proprietate, imobilul este situat in pc 1062/14 .

* Suprafaţa este determinată in planul de proiecţie Stereo 70.

DETALII LINIARE IMOBIL

Date referitoare la teren

Crt	Categorie folosință	Intra vilan	Suprafaţa (mp)	Tarla	Parcelă	Nr. topo	Observaţii / Referinţe
1	curti constructii	DA	193	70	132	-	
2	arabil	DA	205	70	132	-	
3	curti constructii	DA	7	70	132	-	
4	curti constructii	DA	256	70	1062/14	-	
5	arabil	NU	4.539	70	1062/14	-	

Date referitoare la construcţii

Crt	Număr	Destinaţie construcţie	Supraf. (mp)	Situaţie juridică	Observaţii / Referinţe
A1.1		constructii anexa	46	Fara acte	Nr. niveluri:1; S. construita la sol:46 mp; S. construita desfasurata:46 mp; Anexa, P.

Lungime Segmente
1) Valorile lungimilor segmentelor sunt obţinute din proiecţie în plan.

Punct început	X / Y	Punct sfârşit	X / Y	Lungime segment (** (m)

Punct început	X / Y	Punct sfârşit	X / Y	Lungime segment (** (m)
1	603.093,121 713.688,754	2	603.093,012 713.689,427	0.682
2	603.093,012 713.689,427	3	603.090,554 713.704,679	15.449
3	603.090,554 713.704,679	4	603.077,387 713.701,761	13.486
4	603.077,387 713.701,761	5	603.071,38 713.700,43	6.153
5	603.071,38 713.700,43	6	603.065,841 713.699,202	5.673
6	603.065,841 713.699,202	7	603.068,278 713.683,521	15.869
7	603.068,278 713.683,521	8	603.069,836 713.673,495	10.146
8	603.069,836 713.673,495	9	603.070,152 713.671,467	2.052
9	603.070,152 713.671,467	10	603.071,681 713.665,836	5.835
10	603.071,681 713.665,836	11	603.075,818 713.666,237	4.156
11	603.075,818 713.666,237	12	603.107,258 713.464,976	203.702
12	603.107,258 713.464,976	13	603.128,76 713.467,581	21.659
13	603.128,76 713.467,581	14	603.094,976 713.677,241	212.364
14	603.094,976 713.677,241	1	603.093,121 713.688,754	11.661

**** Lungimile segmentelor sunt determinate în planul de proiecţie Stereo 70 şi sunt rotunjite la 1 milimetru.**
***** Distanţa dintre puncte este formată din segmente cumulate ce sunt mai mici decât valoarea 1 milimetru.**

Neutilizabil în circuitul civil

DATE DESPRE IMOBILUL NR. 809

Oficiul de Cadastru şi Publicitate Imobiliară BOTOSANI
Biroul de Cadastru şi Publicitate Imobiliară Dorohoi

A. Partea I. Descrierea imobilului

TEREN Intravilan

Adresa: Loc. Horlaceni, Jud. Botosani

Nr. Crt	Nr cadastral Nr. topografic	Suprafaţa* (mp)	Observaţii / Referinţe
A1		326	Sector cadastral:86 Teren neimprejmuit;

B. Partea II. Proprietari şi acte

Inscrieri privitoare la dreptul de proprietate şi alte drepturi reale		Referinţe
/		
Act Normativ nr. 7, din 13/03/1996 emis de Parlamentul Romaniei;		
B1	Inscrierea provizorie, drept de PROPRIETATE, dobandit prin Lege, cota actuala 1/1	A1
	1) **NEIDENTIFICAT NEIDENTIFICAT**	
Act Normativ nr. 7., din 13/03/1996 emis de Parlamentul Romaniei (art.13);		
B2	Se notează mențiunea de proprietar neidentificat.	A1

C. Partea III. SARCINI .

Inscrieri privind dezmembramintele dreptului de proprietate, drepturi reale de garanţie şi sarcini	Referinţe
NU SUNT	

Neutilizabil în circuitul civil

Anexa Nr. 1 La Partea I

Teren

Nr cadastral	Suprafaţa (mp)*	Observaţii / Referinţe
	326	

* Suprafaţa este determinată in planul de proiecţie Stereo 70.

DETALII LINIARE IMOBIL

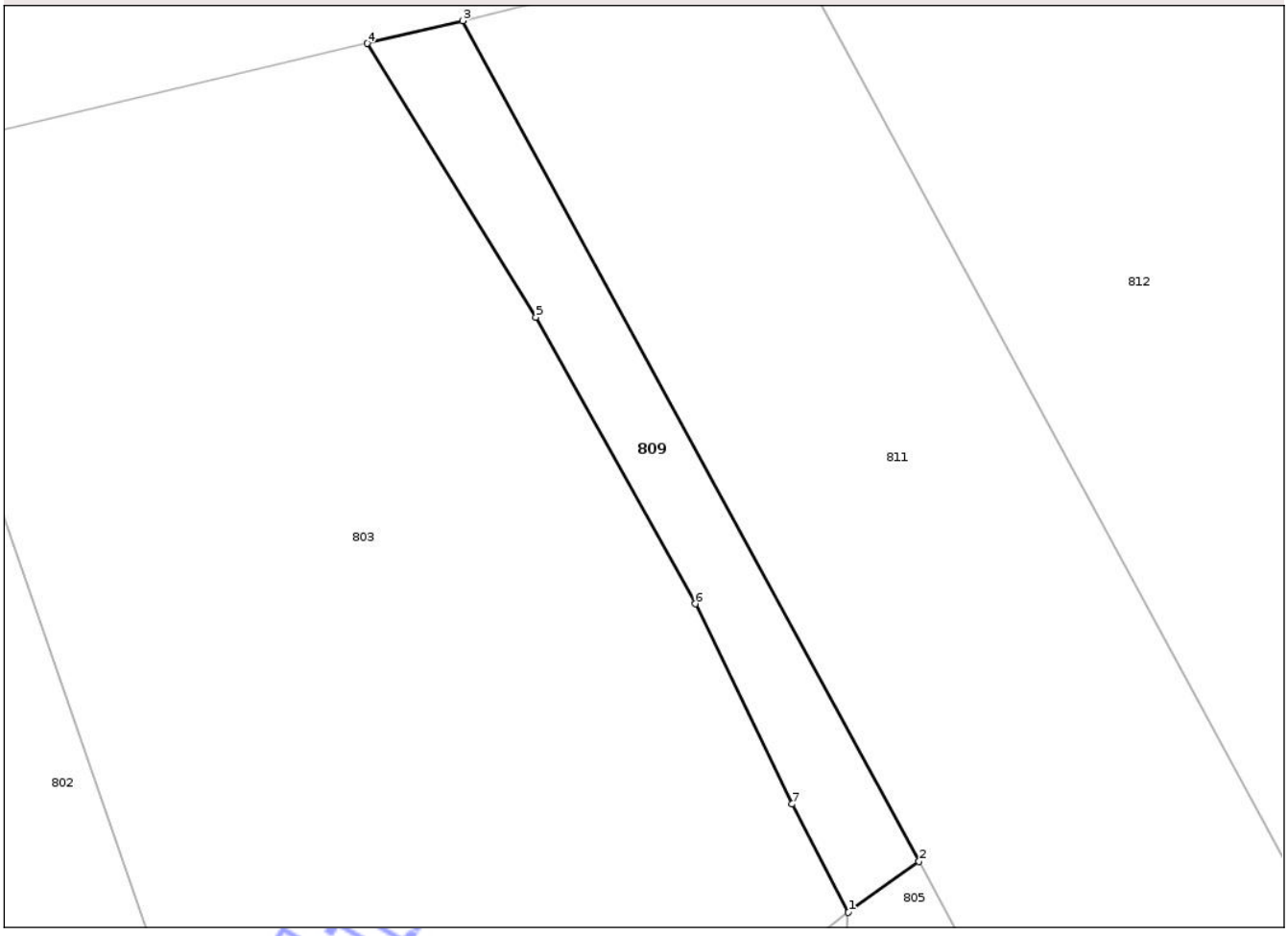

Date referitoare la teren

Crt	Categorie folosință	Intra vilan	Suprafaţa (mp)	Tarla	Parcelă	Nr. topo	Observaţii / Referinţe
1	drum	DA	326	70	142	-	

Lungime Segmente
1) Valorile lungimilor segmentelor sunt obţinute din proiecţie în plan.

Punct început	X / Y	Punct sfârşit	X / Y	Lungime segment (** (m)
1	602.730,728 713.594,964	2	602.735,277 713.598,235	5.603
2	602.735,277 713.598,235	3	602.705,886 713.652,323	61.558
3	602.705,886 713.652,323	4	602.699,724 713.650,86	6.333
4	602.699,724 713.650,86	5	602.710,596 713.633,247	20.698
5	602.710,596 713.633,247	6	602.720,867 713.614,811	21.104

Document care conține date cu caracter personal, protejat de prevederile Regulamentului (UE) nr. 679/2016 și Legii 190/2018

Punct început	X / Y	Punct sfârşit	X / Y	Lungime segment (** (m)
6	602.720,867 713.614,811	7	602.727,099 713.601,93	14.309
7	602.727,099 713.601,93	1	602.730,728 713.594,964	7.855

** Lungimile segmentelor sunt determinate în planul de proiecţie Stereo 70 şi sunt rotunjite la 1 milimetru.
*** Distanţa dintre puncte este formată din segmente cumulate ce sunt mai mici decât valoarea 1 milimetru.

Neutilizabil în circuitul civil

DATE DESPRE IMOBILUL NR. 814

Oficiul de Cadastru şi Publicitate Imobiliară BOTOSANI
Biroul de Cadastru şi Publicitate Imobiliară Dorohoi

A. Partea I. Descrierea imobilului

TEREN Intravilan

Adresa: Loc. Horlaceni, Jud. Botosani

Nr. Crt	Nr cadastral Nr. topografic	Suprafaţa* (mp)	Observaţii / Referinţe
A1		619	Sector cadastral:86 Teren neimprejmuit;

B. Partea II. Proprietari şi acte

Inscrieri privitoare la dreptul de proprietate şi alte drepturi reale		Referinţe
/		
Act Normativ nr. 7, din 13/03/1996 emis de Parlamentul Romaniei;		
B1	Inscrierea provizorie, drept de PROPRIETATE, dobandit prin Lege, cota actuala 1/1	A1
	1) **NEIDENTIFICAT NEIDENTIFICAT**	
Act Normativ nr. 7., din 13/03/1996 emis de Parlamentul Romaniei (art.13);		
B2	Se notează mențiunea de proprietar neidentificat.	A1

C. Partea III. SARCINI .

Inscrieri privind dezmembramintele dreptului de proprietate, drepturi reale de garanţie şi sarcini	Referinţe
NU SUNT	

Neutilizabil în circuitul civil

Anexa Nr. 1 La Partea I

Teren

Nr cadastral	Suprafaţa (mp)*	Observaţii / Referinţe
	619	

* Suprafaţa este determinată in planul de proiecţie Stereo 70.

DETALII LINIARE IMOBIL

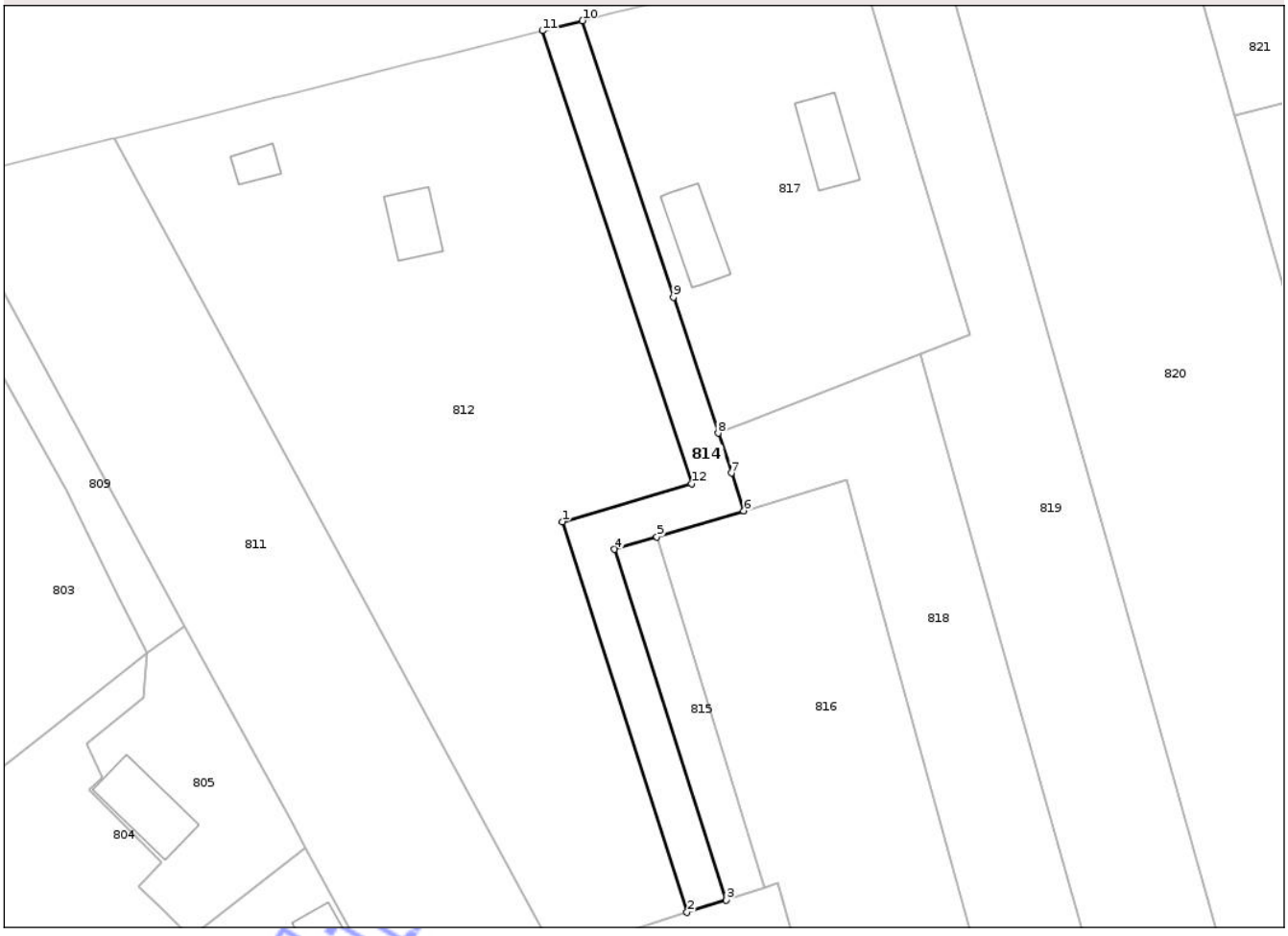

Date referitoare la teren

Crt	Categorie folosință	Intra vilan	Suprafaţa (mp)	Tarla	Parcelă	Nr. topo	Observaţii / Referinţe
1	drum	DA	289	70	141	-	
2	drum	DA	330	70	1062	-	

Lungime Segmente
1) Valorile lungimilor segmentelor sunt obţinute din proiecţie în plan.

Punct început	X / Y	Punct sfârşit	X / Y	Lungime segment (** (m)
1	602.781,186 713.610,955	2	602.796,331 713.563,528	49.786
2	602.796,331 713.563,528	3	602.801,095 713.565,046	5.0
3	602.801,095 713.565,046	4	602.787,502 713.607,613	44.685
4	602.787,502 713.607,613	5	602.792,642 713.609,138	5.361

Document care conține date cu caracter personal, protejat de prevederile Regulamentului (UE) nr. 679/2016 și Legii 190/2018

Punct început	X / Y	Punct sfârşit	X / Y	Lungime segment (** (m)
5	602.792,642 713.609,138	6	602.803,216 713.612,274	11.029
6	602.803,216 713.612,274	7	602.801,705 713.616,859	4.828
7	602.801,705 713.616,859	8	602.800,107 713.621,709	5.106
8	602.800,107 713.621,709	9	602.794,662 713.638,232	17.397
9	602.794,662 713.638,232	10	602.783,6 713.671,796	35.34
10	602.783,6 713.671,796	11	602.778,737 713.670,577	5.013
11	602.778,737 713.670,577	12	602.796,855 713.615,603	57.883
12	602.796,855 713.615,603	1	602.781,186 713.610,955	16.344

** Lungimile segmentelor sunt determinate în planul de proiecţie Stereo 70 şi sunt rotunjite la 1 milimetru.
*** Distanţa dintre puncte este formată din segmente cumulate ce sunt mai mici decât valoarea 1 milimetru.

Neutilizabil în circuitul civil

DATE DESPRE IMOBILUL NR. 824

Oficiul de Cadastru şi Publicitate Imobiliară BOTOSANI
Biroul de Cadastru şi Publicitate Imobiliară Dorohoi

A. Partea I. Descrierea imobilului

TEREN Necunoscut

Adresa: Loc. Horlaceni, Jud. Botosani

Nr. Crt	Nr cadastral Nr. topografic	Suprafaţa* (mp)	Observaţii / Referinţe
A1	51086	5.114	Sector cadastral:86 Teren neimprejmuit;

B. Partea II. Proprietari şi acte

Inscrieri privitoare la dreptul de proprietate şi alte drepturi reale		Referinţe
19943 / 05/07/2024		
Act Notarial nr. 1078, din 21/06/2024 emis de BIN 'Amarie I. Ioan' Dorohoi;		
B2	Intabulare, drept de PROPRIETATE, dobandit prin Conventie, cota actuala 1/1, cota initiala 1/1	A1
	1) **CÎŞLARIU MARIUS ADRIAN**, căsătorit cu 2) **CÎŞLARIU EMILIA**, bun comun	
/		
Act Administrativ nr. 2631, din 24/04/2026 emis de Primaria Sendriceni;		
B3	Inscrierea provizorie, drept de PROPRIETATE, dobandit prin Construire, cota actuala 1/1, cota initiala 1/1	A1.1
	1) **CÎŞLARIU MARIUS ADRIAN**, căsătorit cu 2) **CÎŞLARIU EMILIA**, bun comun	

C. Partea III. SARCINI .

Inscrieri privind dezmembramintele dreptului de proprietate, drepturi reale de garanţie şi sarcini	Referinţe
NU SUNT	

Neutilizabil în circuitul civil

Anexa Nr. 1 La Partea I

Teren

Nr cadastral	Suprafaţa (mp)*	Observaţii / Referinţe
51086	5.114	

* Suprafaţa este determinată in planul de proiecţie Stereo 70.

DETALII LINIARE IMOBIL

Date referitoare la teren

Crt	Categorie folosință	Intra vilan	Suprafaţa (mp)	Tarla	Parcelă	Nr. topo	Observaţii / Referinţe
1	livada	DA	835	70	1062/18	-	
2	curti constructii	DA	174	70	1062/18	-	
3	livada	NU	3.067	70	1062/18	-	
4	arabil	NU	1.038	70	1062/18	-	

Date referitoare la construcţii

Crt	Număr	Destinaţie construcţie	Supraf. (mp)	Situaţie juridică	Observaţii / Referinţe
A1.1		constructii anexa	95	Fara acte	Nr. niveluri:1; S. construita la sol:95 mp; S. construita desfasurata:95 mp; Anexa, P.

Lungime Segmente

1) Valorile lungimilor segmentelor sunt obţinute din proiecţie în plan.

Punct început	X / Y	Punct sfârşit	X / Y	Lungime segment (** (m)
1	602.912,188 713.644,227	2	602.906,891 713.663,676	20.157

Document care conține date cu caracter personal, protejat de prevederile Regulamentului (UE) nr. 679/2016 și Legii 190/2018

Punct început	X / Y	Punct sfârşit	X / Y	Lungime segment (** (m)
2	602.906,891 713.663,676	3	602.904,904 713.670,971	7.561
3	602.904,904 713.670,971	4	602.894,917 713.668,417	10.308
4	602.894,917 713.668,417	5	602.882,933 713.665,351	12.37
5	602.882,933 713.665,351	6	602.885,013 713.657,838	7.796
6	602.885,013 713.657,838	7	602.894,97 713.621,867	37.324
7	602.894,97 713.621,867	8	602.931,401 713.490,261	136.555
8	602.931,401 713.490,261	9	602.944,032 713.444,635	47.342
9	602.944,032 713.444,635	10	602.965,808 713.447,352	21.945
10	602.965,808 713.447,352	11	602.953,249 713.493,465	47.793
11	602.953,249 713.493,465	12	602.916,543 713.628,236	139.68
12	602.916,543 713.628,236	1	602.912,188 713.644,227	16.573

** Lungimile segmentelor sunt determinate în planul de proiecţie Stereo 70 şi sunt rotunjite la 1 milimetru.
*** Distanţa dintre puncte este formată din segmente cumulate ce sunt mai mici decât valoarea 1 milimetru.

Neutilizabil în circuitul civil

DATE DESPRE IMOBILUL NR. 832

Oficiul de Cadastru şi Publicitate Imobiliară BOTOSANI
Biroul de Cadastru şi Publicitate Imobiliară Dorohoi

A. Partea I. Descrierea imobilului

TEREN Intravilan

Adresa: Loc. Horlaceni, Jud. Botosani

Nr. Crt	Nr cadastral Nr. topografic	Suprafaţa* (mp)	Observaţii / Referinţe
A1		Din acte: 1.000 Masurata: 1.403	Sector cadastral:86 Teren imprejmuit;

B. Partea II. Proprietari şi acte

Inscrieri privitoare la dreptul de proprietate şi alte drepturi reale		Referinţe
/		
Act Administrativ nr. 158877, din 24/07/2012 emis de Comisia Judeteana Botosani;		
B1	Intabulare, drept de PROPRIETATE, dobandit prin Reconstituire, cota actuala 1/1	A1
	1) **AGAFITEI DIDITA**, Bun propriu.	
Act Administrativ nr. 2631, din 24/04/2026 emis de Primaria Sendriceni;		
B2	Inscrierea provizorie, drept de PROPRIETATE, dobandit prin Construire, cota actuala 1/1	A1.1, A1.2, A1.3
	1) **AGAFITEI DIDITA**, Bun propriu.	

C. Partea III. SARCINI .

Inscrieri privind dezmembramintele dreptului de proprietate, drepturi reale de garanţie şi sarcini	Referinţe
NU SUNT	

Neutilizabil în circuitul civil

Anexa Nr. 1 La Partea I

Teren

Nr cadastral	Suprafaţa (mp)*	Observaţii / Referinţe
	Din acte: 1.000 Masurata: 1.403	

* Suprafaţa este determinată in planul de proiecţie Stereo 70.

DETALII LINIARE IMOBIL

Date referitoare la teren

Crt	Categorie folosinţă	Intra vilan	Suprafaţa (mp)	Tarla	Parcelă	Nr. topo	Observaţii / Referinţe
1	curti constructii	DA	940	70	134/3	-	
2	arabil	DA	463	70	134/3	-	

Date referitoare la construcţii

Crt	Număr	Destinaţie construcţie	Supraf. (mp)	Situaţie juridică	Observaţii / Referinţe
A1.1		constructii de locuinte	59	Fara acte	Nr. niveluri:1; S. construita la sol:59 mp; S. construita desfasurata:59 mp; Locuinta, P.
A1.2		constructii de locuinte	63	Fara acte	Nr. niveluri:1; S. construita la sol:63 mp; S. construita desfasurata:63 mp; Locuinta, P.
A1.3		constructii anexa	56	Fara acte	Nr. niveluri:1; S. construita la sol:56 mp; S. construita desfasurata:56 mp; Anexa, P.

Lungime Segmente

1) Valorile lungimilor segmentelor sunt obţinute din proiecţie în plan.

Punct început	X / Y	Punct sfârşit	X / Y	Lungime segment (** (m)
1	603.034,465 713.701,959	2	603.029,549 713.732,839	31.269

Document care conține date cu caracter personal, protejat de prevederile Regulamentului (UE) nr. 679/2016 și Legii 190/2018

Punct început	X / Y	Punct sfârşit	X / Y	Lungime segment (** (m)
2	603.029,549 713.732,839	3	603.004,103 713.726,881	26.134
3	603.004,103 713.726,881	4	603.011,466 713.688,367	39.212
4	603.011,466 713.688,367	5	603.013,238 713.679,101	9.434
5	603.013,238 713.679,101	6	603.014,417 713.672,935	6.278
6	603.014,417 713.672,935	7	603.038,402 713.677,228	24.366
7	603.038,402 713.677,228	8	603.035,724 713.694,047	17.031
8	603.035,724 713.694,047	1	603.034,465 713.701,959	8.012

** Lungimile segmentelor sunt determinate în planul de proiecţie Stereo 70 şi sunt rotunjite la 1 milimetru.
*** Distanţa dintre puncte este formată din segmente cumulate ce sunt mai mici decât valoarea 1 milimetru.

Neutilizabil în circuitul civil