DATE DESPRE IMOBILUL NR. 5429

Oficiul de Cadastru şi Publicitate Imobiliară BOTOSANI
Biroul de Cadastru şi Publicitate Imobiliară Botosani

A. Partea I. Descrierea imobilului

TEREN Extravilan

Adresa: Jud. Botosani

Nr. Crt	Nr cadastral Nr. topografic	Suprafaţa* (mp)	Observaţii / Referinţe
A1		2.900	Sector cadastral:33 Teren neimprejmuit;

B. Partea II. Proprietari şi acte

Inscrieri privitoare la dreptul de proprietate şi alte drepturi reale		Referinţe
/		
Act Administrativ nr. 98155, din 22/11/2002 emis de Comisia judeteana ;		
B1	Intabulare, drept de PROPRIETATE, dobandit prin Constituire, cota actuala 1/1, cota initiala 1/1	A1
	1) **JUNCANARU A VASILE**	

C. Partea III. SARCINI .

Inscrieri privind dezmembramintele dreptului de proprietate, drepturi reale de garanţie şi sarcini	Referinţe
NU SUNT	

Neutilizabil în circuitul civil

Anexa Nr. 1 La Partea I

Teren

Nr cadastral	Suprafaţa (mp)*	Observaţii / Referinţe
	2.900	

* Suprafaţa este determinată in planul de proiecţie Stereo 70.

DETALII LINIARE IMOBIL

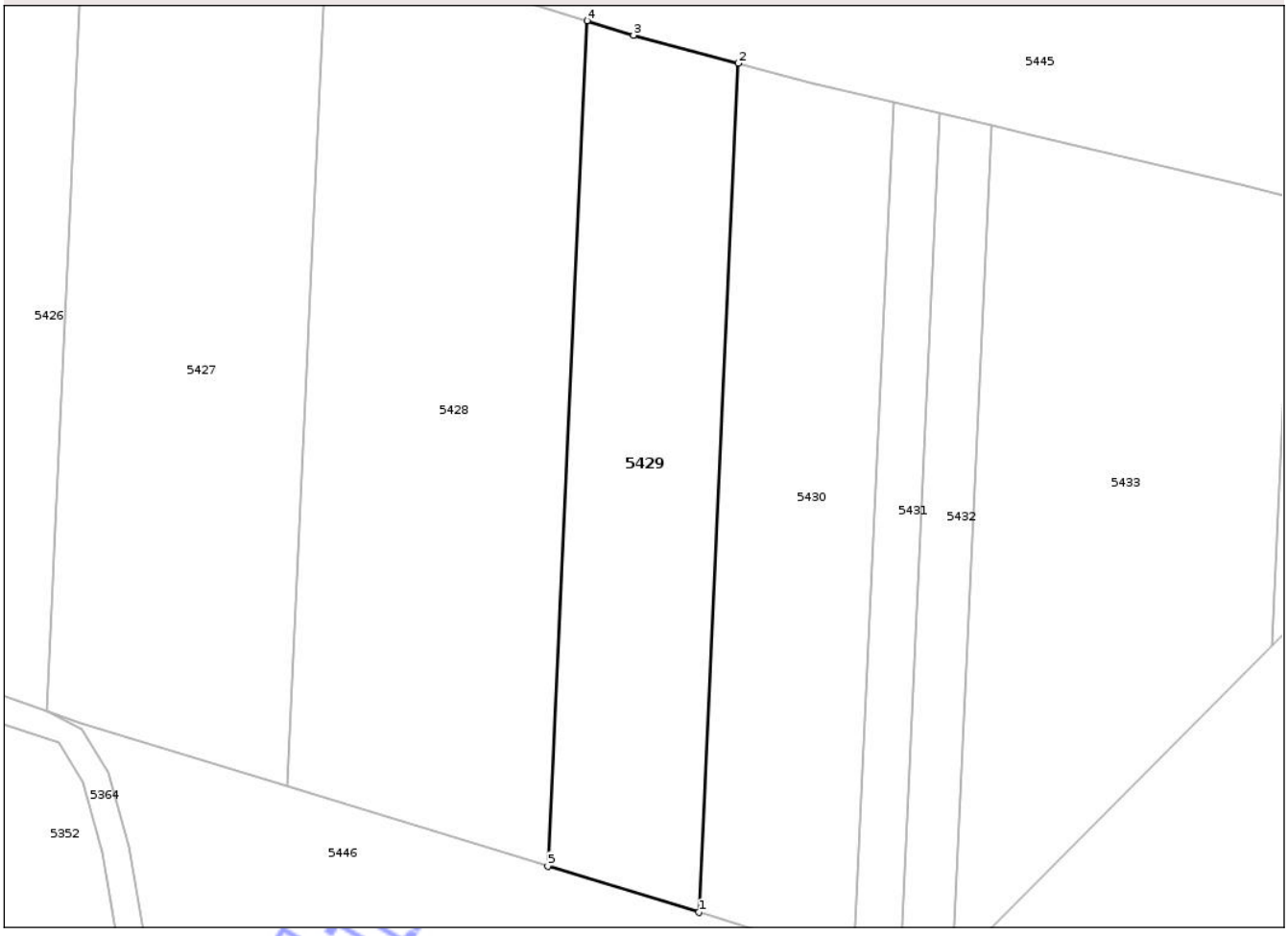

Date referitoare la teren

Crt	Categorie folosință	Intra vilan	Suprafaţa (mp)	Tarla	Parcelă	Nr. topo	Observaţii / Referinţe
1	arabil	NU	2.900	47	615/6	-	

Lungime Segmente
1) Valorile lungimilor segmentelor sunt obţinute din proiecţie în plan.

Punct început	X / Y	Punct sfârşit	X / Y	Lungime segment (** (m)
1	642.334,873 716.205,572	2	642.340,794 716.332,505	127.071
2	642.340,794 716.332,505	3	642.325,121 716.336,683	16.22
3	642.325,121 716.336,683	4	642.318,171 716.338,853	7.281
4	642.318,171 716.338,853	5	642.312,278 716.212,503	126.487
5	642.312,278 716.212,503	1	642.334,873 716.205,572	23.634

Document care conține date cu caracter personal, protejat de prevederile Regulamentului (UE) nr. 679/2016 și Legii 190/2018

** Lungimile segmentelor sunt determinate în planul de proiecţie Stereo 70 şi sunt rotunjite la 1 milimetru.
*** Distanţa dintre puncte este formată din segmente cumulate ce sunt mai mici decât valoarea 1 milimetru.

Neutilizabil în circuitul civil

DATE DESPRE IMOBILUL NR. 5430

Oficiul de Cadastru şi Publicitate Imobiliară BOTOSANI
Biroul de Cadastru şi Publicitate Imobiliară Botosani

A. Partea I. Descrierea imobilului

TEREN Extravilan

Adresa: Jud. Botosani

Nr. Crt	Nr cadastral Nr. topografic	Suprafaţa* (mp)	Observaţii / Referinţe
A1		3.000	Sector cadastral:33 Teren neimprejmuit;

B. Partea II. Proprietari şi acte

Inscrieri privitoare la dreptul de proprietate şi alte drepturi reale		Referinţe
/		
Act Administrativ nr. 114169, din 25/11/2002 emis de Comisia judeteana ;		
B1	Intabulare, drept de PROPRIETATE, dobandit prin Constituire, cota actuala 1/1, cota initiala 1/1	A1
	1) **AENACHIOAIE I ION**	

C. Partea III. SARCINI .

Inscrieri privind dezmembramintele dreptului de proprietate, drepturi reale de garanţie şi sarcini	Referinţe
NU SUNT	

Neutilizabil în circuitul civil

Anexa Nr. 1 La Partea I

Teren

Nr cadastral	Suprafaţa (mp)*	Observaţii / Referinţe
	3.000	

* Suprafaţa este determinată in planul de proiecţie Stereo 70.

DETALII LINIARE IMOBIL

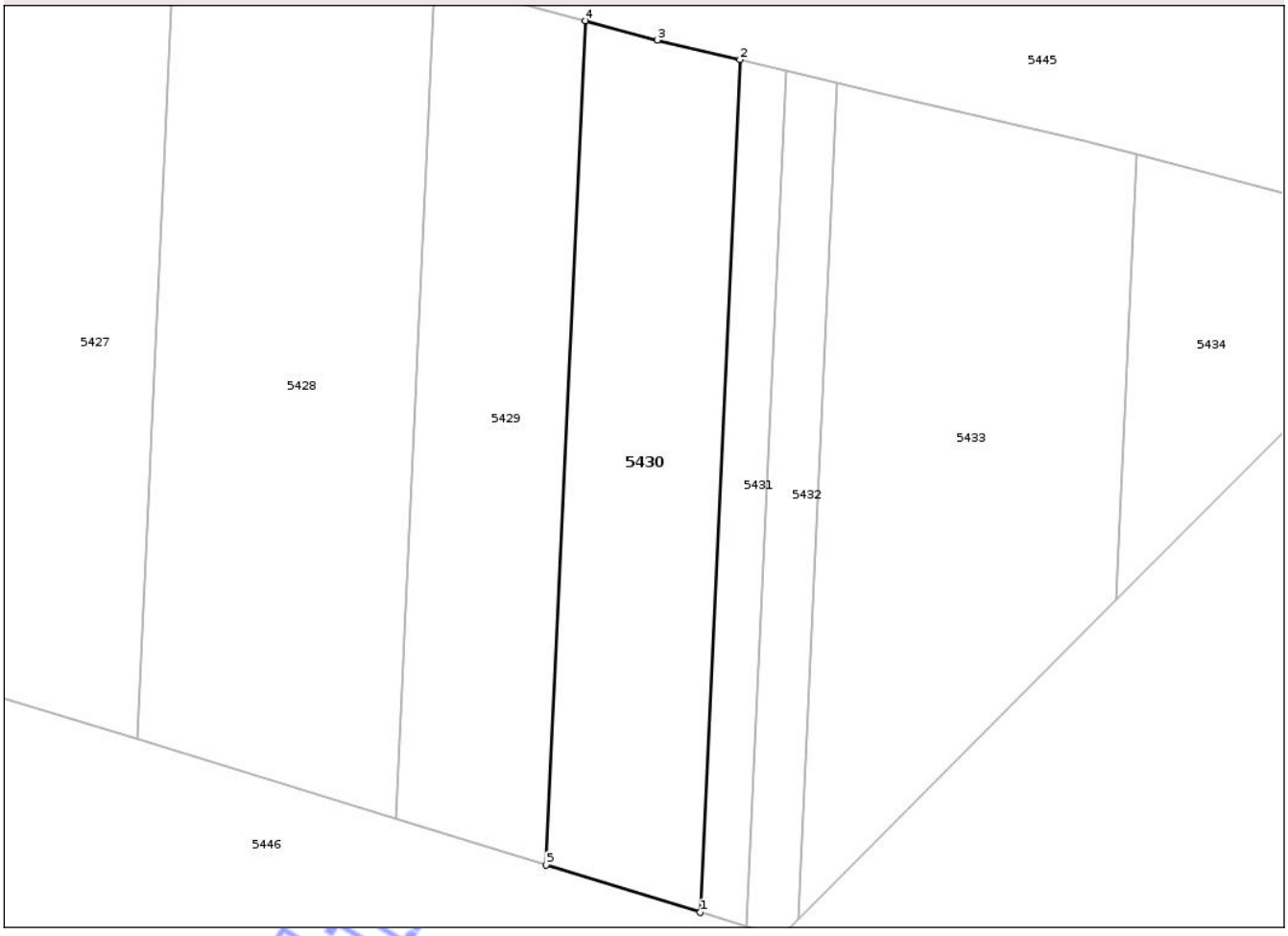

Date referitoare la teren

Crt	Categorie folosință	Intra vilan	Suprafaţa (mp)	Tarla	Parcelă	Nr. topo	Observaţii / Referinţe
1	arabil	NU	3.000	47	615/5	-	

Lungime Segmente
1) Valorile lungimilor segmentelor sunt obţinute din proiecţie în plan.

Punct început	X / Y	Punct sfârşit	X / Y	Lungime segment (** (m)
1	642.358,073 716.198,455	2	642.364,053 716.326,668	128.352
2	642.364,053 716.326,668	3	642.351,629 716.329,616	12.769
3	642.351,629 716.329,616	4	642.340,794 716.332,505	11.214
4	642.340,794 716.332,505	5	642.334,873 716.205,572	127.071
5	642.334,873 716.205,572	1	642.358,073 716.198,455	24.267

Document care conține date cu caracter personal, protejat de prevederile Regulamentului (UE) nr. 679/2016 și Legii 190/2018

** Lungimile segmentelor sunt determinate în planul de proiecţie Stereo 70 şi sunt rotunjite la 1 milimetru.
*** Distanţa dintre puncte este formată din segmente cumulate ce sunt mai mici decât valoarea 1 milimetru.

Neutilizabil în circuitul civil

DATE DESPRE IMOBILUL NR. 5431

Oficiul de Cadastru şi Publicitate Imobiliară BOTOSANI
Biroul de Cadastru şi Publicitate Imobiliară Botosani

A. Partea I. Descrierea imobilului

TEREN Extravilan

Adresa: Jud. Botosani

Nr. Crt	Nr cadastral Nr. topografic	Suprafaţa* (mp)	Observaţii / Referinţe
A1		900	Sector cadastral:33 Teren neimprejmuit;

B. Partea II. Proprietari şi acte

Inscrieri privitoare la dreptul de proprietate şi alte drepturi reale		Referinţe
/		
Act Administrativ nr. 114165, din 25/11/2002 emis de Comisia judeteana ;		
B1	Intabulare, drept de PROPRIETATE, dobandit prin Constituire, cota actuala 1/1, cota initiala 1/1	A1
	1) **CRETU V CONSTANTIN**	

C. Partea III. SARCINI .

Inscrieri privind dezmembramintele dreptului de proprietate, drepturi reale de garanţie şi sarcini	Referinţe
NU SUNT	

Neutilizabil în circuitul civil

Anexa Nr. 1 La Partea I

Teren

Nr cadastral	Suprafaţa (mp)*	Observaţii / Referinţe
	900	

* Suprafaţa este determinată in planul de proiecţie Stereo 70.

DETALII LINIARE IMOBIL

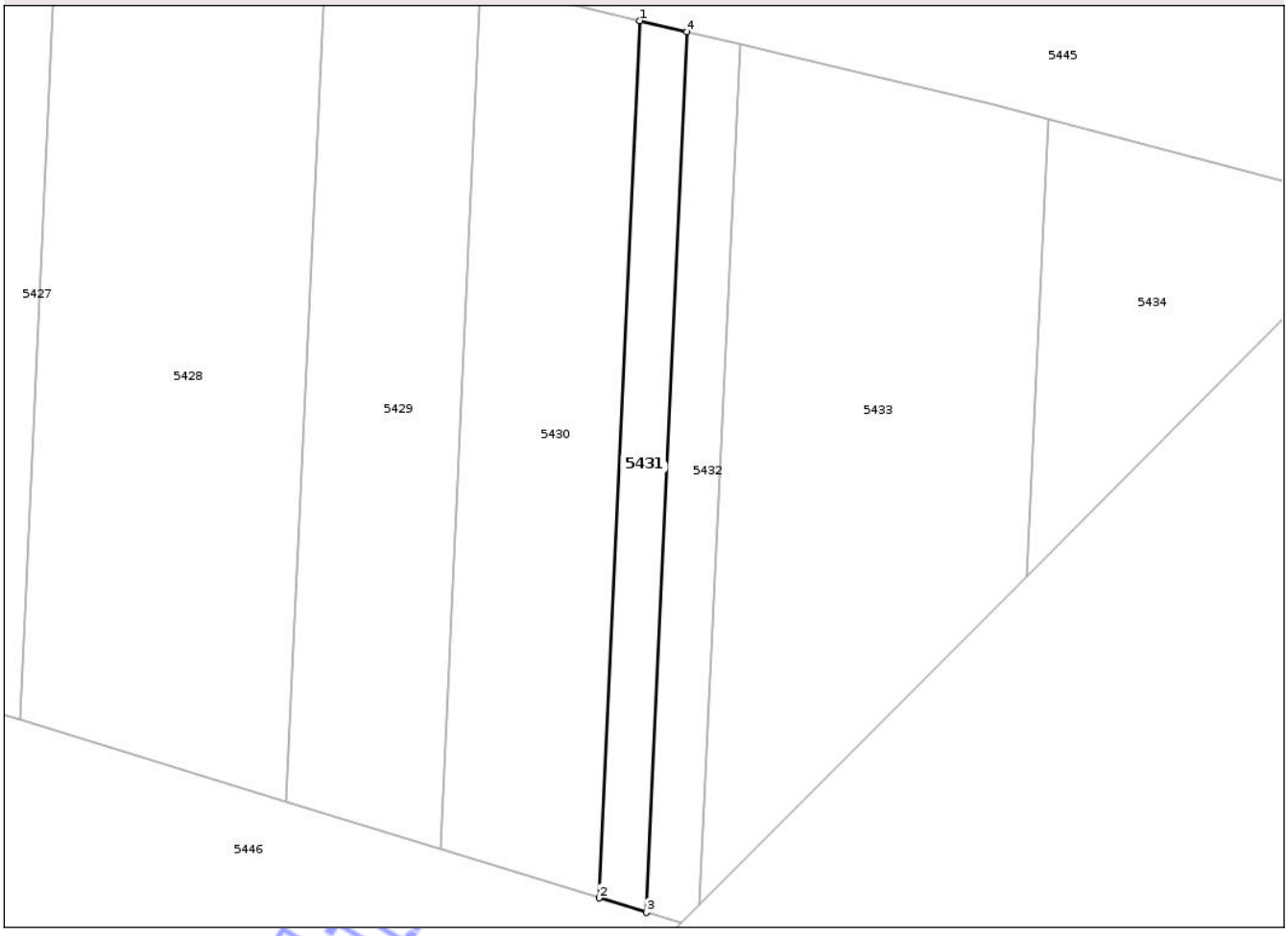

Date referitoare la teren

Crt	Categorie folosință	Intra vilan	Suprafaţa (mp)	Tarla	Parcelă	Nr. topo	Observaţii / Referinţe
1	arabil	NU	900	47	615/4	-	

Lungime Segmente
1) Valorile lungimilor segmentelor sunt obţinute din proiecţie în plan.

Punct început	X / Y	Punct sfârşit	X / Y	Lungime segment (** (m)
1	642.364,053 716.326,668	2	642.358,073 716.198,455	128.352
2	642.358,073 716.198,455	3	642.364,981 716.196,336	7.226
3	642.364,981 716.196,336	4	642.370,983 716.325,024	128.828
4	642.370,983 716.325,024	1	642.364,053 716.326,668	7.122

**** Lungimile segmentelor sunt determinate în planul de proiecţie Stereo 70 şi sunt rotunjite la 1 milimetru.**

Document care conține date cu caracter personal, protejat de prevederile Regulamentului (UE) nr. 679/2016 și Legii 190/2018

***** Distanţa dintre puncte este formată din segmente cumulate ce sunt mai mici decât valoarea 1 milimetru.**

Neutilizabil în circuitul civil

DATE DESPRE IMOBILUL NR. 5432

Oficiul de Cadastru şi Publicitate Imobiliară BOTOSANI
Biroul de Cadastru şi Publicitate Imobiliară Botosani

A. Partea I. Descrierea imobilului

TEREN Extravilan

Adresa: Jud. Botosani

Nr. Crt	Nr cadastral Nr. topografic	Suprafaţa* (mp)	Observaţii / Referinţe
A1	53478	1.000	Sector cadastral:33 Teren neimprejmuit;

B. Partea II. Proprietari şi acte

Inscrieri privitoare la dreptul de proprietate şi alte drepturi reale		Referinţe
4950 / 25/01/2016		
Act Notarial nr. 12166, din 21/11/2008 emis de BNPA Reta Anitei-Ana Maria Vatavu;		
B2	Intabulare, drept de PROPRIETATE, dobandit prin Conventie, cota actuala 1/1, cota initiala 1/1	A1
	1) **SC AGRARIA NORD SRL**, CIF:22660644	

C. Partea III. SARCINI .

Inscrieri privind dezmembramintele dreptului de proprietate, drepturi reale de garanţie şi sarcini	Referinţe
NU SUNT	

Neutilizabil în circuitul civil

Anexa Nr. 1 La Partea I

Teren

Nr cadastral	Suprafaţa (mp)*	Observaţii / Referinţe
53478	1.000	

* Suprafaţa este determinată in planul de proiecţie Stereo 70.

DETALII LINIARE IMOBIL

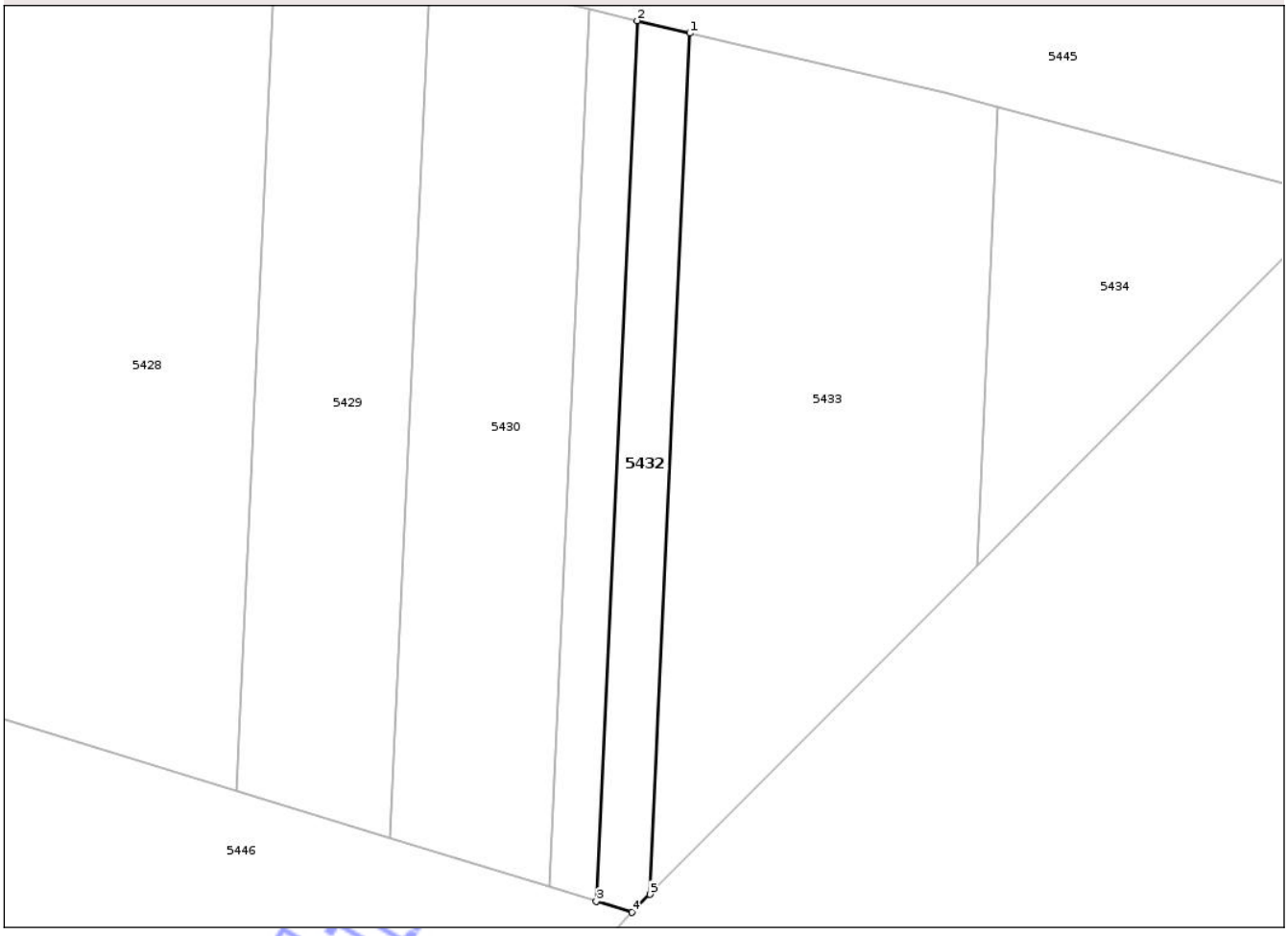

Date referitoare la teren

Crt	Categorie folosință	Intra vilan	Suprafaţa (mp)	Tarla	Parcelă	Nr. topo	Observaţii / Referinţe
1	arabil	NU	1.000	47	615/3	-	

Lungime Segmente
1) Valorile lungimilor segmentelor sunt obţinute din proiecţie în plan.

Punct început	X / Y	Punct sfârşit	X / Y	Lungime segment (** (m)
1	642.378,686 716.323,197	2	642.370,983 716.325,024	7.917
2	642.370,983 716.325,024	3	642.364,981 716.196,336	128.828
3	642.364,981 716.196,336	4	642.370,18 716.194,741	5.438
4	642.370,18 716.194,741	5	642.372,818 716.197,39	3.738
5	642.372,818 716.197,39	1	642.378,686 716.323,197	125.944

Document care conține date cu caracter personal, protejat de prevederile Regulamentului (UE) nr. 679/2016 și Legii 190/2018

** Lungimile segmentelor sunt determinate în planul de proiecţie Stereo 70 şi sunt rotunjite la 1 milimetru.
*** Distanţa dintre puncte este formată din segmente cumulate ce sunt mai mici decât valoarea 1 milimetru.

Neutilizabil în circuitul civil

DATE DESPRE IMOBILUL NR. 5433

Oficiul de Cadastru şi Publicitate Imobiliară BOTOSANI
Biroul de Cadastru şi Publicitate Imobiliară Botosani

A. Partea I. Descrierea imobilului

TEREN Extravilan

Adresa: Jud. Botosani

Nr. Crt	Nr cadastral Nr. topografic	Suprafaţa* (mp)	Observaţii / Referinţe
A1		4.400	Sector cadastral:33 Teren neimprejmuit;

B. Partea II. Proprietari şi acte

Inscrieri privitoare la dreptul de proprietate şi alte drepturi reale		Referinţe
/		
Act Administrativ nr. 114141, din 22/11/2002 emis de Comisia judeteana ;		
B1	Intabulare, drept de PROPRIETATE, dobandit prin Constituire, cota actuala 1/1, cota initiala 1/1	A1
	1) **UNGUREANU IORDACHE**	

C. Partea III. SARCINI .

Inscrieri privind dezmembramintele dreptului de proprietate, drepturi reale de garanţie şi sarcini	Referinţe
NU SUNT	

Neutilizabil în circuitul civil

Anexa Nr. 1 La Partea I

Teren

Nr cadastral	Suprafaţa (mp)*	Observaţii / Referinţe
	4.400	

* Suprafaţa este determinată in planul de proiecţie Stereo 70.

DETALII LINIARE IMOBIL

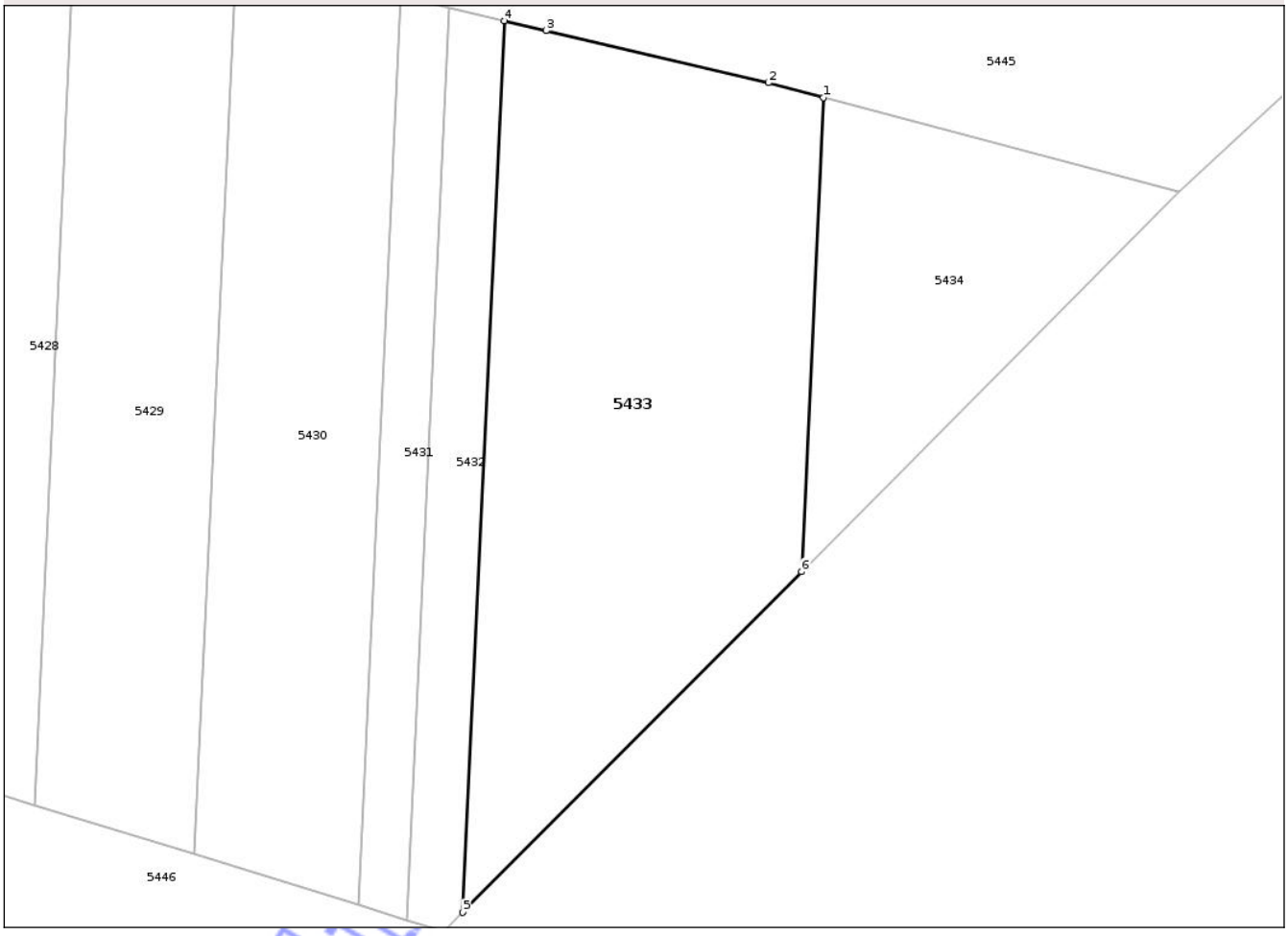

Date referitoare la teren

Crt	Categorie folosință	Intra vilan	Suprafaţa (mp)	Tarla	Parcelă	Nr. topo	Observaţii / Referinţe
1	arabil	NU	4.400	47	615/2	-	

Lungime Segmente
1) Valorile lungimilor segmentelor sunt obţinute din proiecţie în plan.

Punct început	X / Y	Punct sfârşit	X / Y	Lungime segment (** (m)
1	642.423,801 716.312,363	2	642.415,992 716.314,441	8.081
2	642.415,992 716.314,441	3	642.384,587 716.321,797	32.255
3	642.384,587 716.321,797	4	642.378,686 716.323,197	6.065
4	642.378,686 716.323,197	5	642.372,818 716.197,39	125.944
5	642.372,818 716.197,39	6	642.420,68 716.245,46	67.834

Document care conține date cu caracter personal, protejat de prevederile Regulamentului (UE) nr. 679/2016 și Legii 190/2018

Punct început	X / Y	Punct sfârşit	X / Y	Lungime segment (** (m)
6	642.420,68 716.245,46	1	642.423,801 716.312,363	66.976

** Lungimile segmentelor sunt determinate în planul de proiecţie Stereo 70 şi sunt rotunjite la 1 milimetru.
*** Distanţa dintre puncte este formată din segmente cumulate ce sunt mai mici decât valoarea 1 milimetru.

Neutilizabil în circuitul civil

DATE DESPRE IMOBILUL NR. 5434

Oficiul de Cadastru şi Publicitate Imobiliară BOTOSANI
Biroul de Cadastru şi Publicitate Imobiliară Botosani

A. Partea I. Descrierea imobilului

TEREN Extravilan

Adresa: Jud. Botosani

Nr. Crt	Nr cadastral Nr. topografic	Suprafaţa* (mp)	Observaţii / Referinţe
A1		1.700	Sector cadastral:33 Teren neimprejmuit;

B. Partea II. Proprietari şi acte

Inscrieri privitoare la dreptul de proprietate şi alte drepturi reale		Referinţe
/		
Act Administrativ nr. 98169, din 22/11/2002 emis de Comisia judeteana ;		
B1	Intabulare, drept de PROPRIETATE, dobandit prin Constituire, cota actuala 1/1, cota initiala 1/1	A1
	1) **ARICIUC D MARICEL**	

C. Partea III. SARCINI .

Inscrieri privind dezmembramintele dreptului de proprietate, drepturi reale de garanţie şi sarcini	Referinţe
NU SUNT	

Neutilizabil în circuitul civil

Anexa Nr. 1 La Partea I

Teren

Nr cadastral	Suprafaţa (mp)*	Observaţii / Referinţe
	1.700	

* Suprafaţa este determinată in planul de proiecţie Stereo 70.

DETALII LINIARE IMOBIL

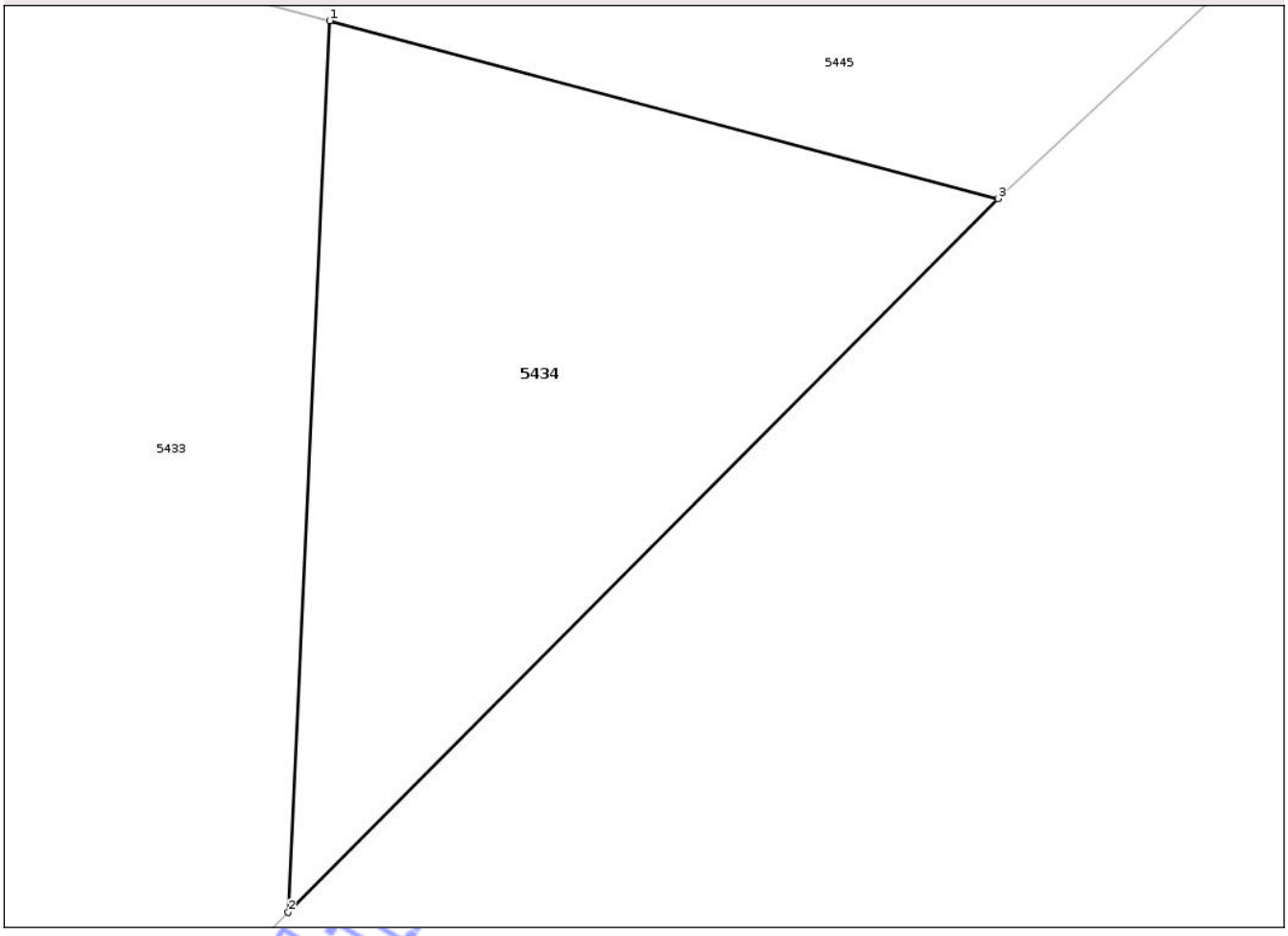

Date referitoare la teren

Crt	Categorie folosință	Intra vilan	Suprafaţa (mp)	Tarla	Parcelă	Nr. topo	Observaţii / Referinţe
1	arabil	NU	1.700	47	615/1	-	

Lungime Segmente
1) Valorile lungimilor segmentelor sunt obţinute din proiecţie în plan.

Punct început	X / Y	Punct sfârşit	X / Y	Lungime segment (** (m)
1	642.423,801 716.312,363	2	642.420,68 716.245,46	66.976
2	642.420,68 716.245,46	3	642.473,997 716.299,008	75.565
3	642.473,997 716.299,008	1	642.423,801 716.312,363	51.942

**** Lungimile segmentelor sunt determinate în planul de proiecţie Stereo 70 şi sunt rotunjite la 1 milimetru.**
***** Distanţa dintre puncte este formată din segmente cumulate ce sunt mai mici decât valoarea 1 milimetru.**

Document care conține date cu caracter personal, protejat de prevederile Regulamentului (UE) nr. 679/2016 și Legii 190/2018

DATE DESPRE IMOBILUL NR. 5435

Oficiul de Cadastru şi Publicitate Imobiliară BOTOSANI
Biroul de Cadastru şi Publicitate Imobiliară Botosani

A. Partea I. Descrierea imobilului

TEREN Intravilan

Adresa: Loc. Vlasinesti, Jud. Botosani

Nr. Crt	Nr cadastral Nr. topografic	Suprafaţa* (mp)	Observaţii / Referinţe
A1		4	Sector cadastral:33 Teren neimprejmuit;

Construcţii

Crt	Nr cadastral Nr. topografic	Adresa	Observaţii / Referinţe
A1.1		Loc. Vlasinesti, Jud. Botosani	Nr. niveluri:1; S. construita la sol:4 mp; Stalp LEA

B. Partea II. Proprietari şi acte

Inscrieri privitoare la dreptul de proprietate şi alte drepturi reale		Referinţe
/		
Act Normativ nr. 123, din 10/07/2012 emis de Parlamentul Romaniei;		
B1	Intabulare, drept de PROPRIETATE, dobandit prin Lege, cota actuala 1/1, cota initiala 1/1	A1, A1.1
	1) **STATUL ROMÂN**, CIF:9999999999999, domeniu public	

C. Partea III. SARCINI .

Inscrieri privind dezmembramintele dreptului de proprietate, drepturi reale de garanţie şi sarcini	Referinţe
NU SUNT	

Neutilizabil în circuitul civil

Anexa Nr. 1 La Partea I

Teren

Nr cadastral	Suprafaţa (mp)*	Observaţii / Referinţe
	4	

* Suprafaţa este determinată in planul de proiecţie Stereo 70.

DETALII LINIARE IMOBIL

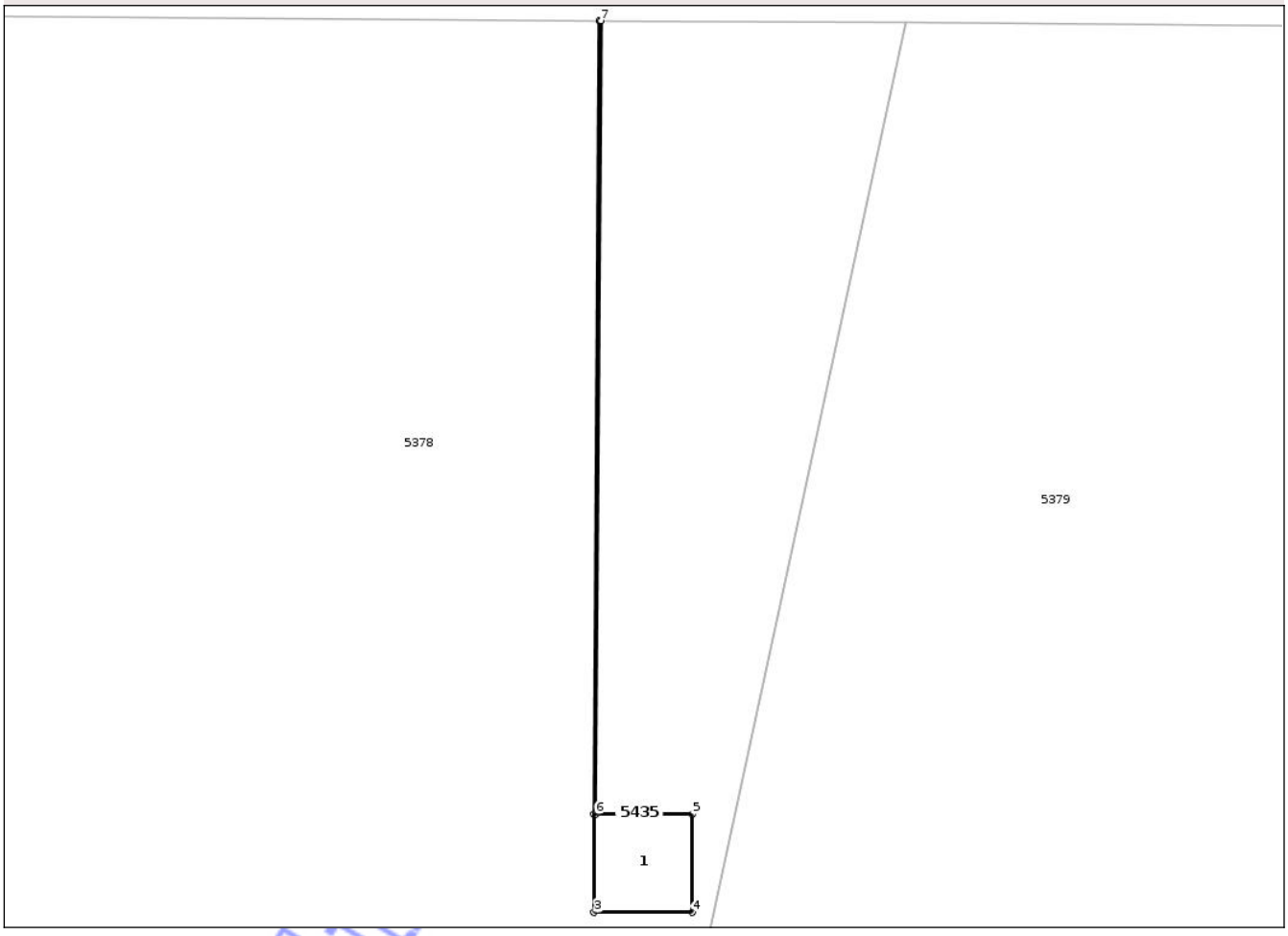

Date referitoare la teren

Crt	Categorie folosință	Intra vilan	Suprafaţa (mp)	Tarla	Parcelă	Nr. topo	Observaţii / Referinţe
1	curti constructii	DA	4	47	610	-	

Date referitoare la construcţii

Crt	Număr	Destinaţie construcţie	Supraf. (mp)	Situaţie juridică	Observaţii / Referinţe
A1.1		constructii industriale si edilitare	4	Cu acte	Nr. niveluri:1; S. construita la sol:4 mp; Stalp LEA

Lungime Segmente
1) Valorile lungimilor segmentelor sunt obţinute din proiecţie în plan.

Punct început	X / Y	Punct sfârşit	X / Y	Lungime segment (** (m)
1	642.294,134 716.967,432	2	642.294,025 716.951,243	16.189
2	642.294,025 716.951,243	3	642.294,025 716.949,243	2.0
3	642.294,025 716.949,243	4	642.296,025 716.949,243	2.0

Document care conține date cu caracter personal, protejat de prevederile Regulamentului (UE) nr. 679/2016 și Legii 190/2018

Punct început	X / Y	Punct sfârşit	X / Y	Lungime segment (** (m)
4	642.296,025 716.949,243	5	642.296,025 716.951,243	2.0
5	642.296,025 716.951,243	6	642.294,055 716.951,243	1.97
6	642.294,055 716.951,243	7	642.294,164 716.967,432	16.189
7	642.294,164 716.967,432	1	642.294,134 716.967,432	0.03

** Lungimile segmentelor sunt determinate în planul de proiecţie Stereo 70 şi sunt rotunjite la 1 milimetru.
*** Distanţa dintre puncte este formată din segmente cumulate ce sunt mai mici decât valoarea 1 milimetru.

Neutilizabil în circuitul civil

DATE DESPRE IMOBILUL NR. 5436

Oficiul de Cadastru şi Publicitate Imobiliară BOTOSANI
Biroul de Cadastru şi Publicitate Imobiliară Botosani

A. Partea I. Descrierea imobilului

TEREN Intravilan

Adresa: Loc. Vlasinesti, Jud. Botosani

Nr. Crt	Nr cadastral Nr. topografic	Suprafaţa* (mp)	Observaţii / Referinţe
A1		5	Sector cadastral:33 Teren neimprejmuit;

Construcţii

Crt	Nr cadastral Nr. topografic	Adresa	Observaţii / Referinţe
A1.1		Loc. Vlasinesti, Jud. Botosani	Nr. niveluri:1; S. construita la sol:4 mp; Stalp LEA

B. Partea II. Proprietari şi acte

Inscrieri privitoare la dreptul de proprietate şi alte drepturi reale		Referinţe
/		
Act Normativ nr. 123, din 10/07/2012 emis de Parlamentul Romaniei;		
B1	Intabulare, drept de PROPRIETATE, dobandit prin Lege, cota actuala 1/1, cota initiala 1/1	A1, A1.1
	1) **STATUL ROMÂN**, CIF:9999999999999, domeniu public	

C. Partea III. SARCINI .

Inscrieri privind dezmembramintele dreptului de proprietate, drepturi reale de garanţie şi sarcini	Referinţe
NU SUNT	

Neutilizabil în circuitul civil

Anexa Nr. 1 La Partea I

Teren

Nr cadastral	Suprafaţa (mp)*	Observaţii / Referinţe
	5	

* Suprafaţa este determinată in planul de proiecţie Stereo 70.

DETALII LINIARE IMOBIL

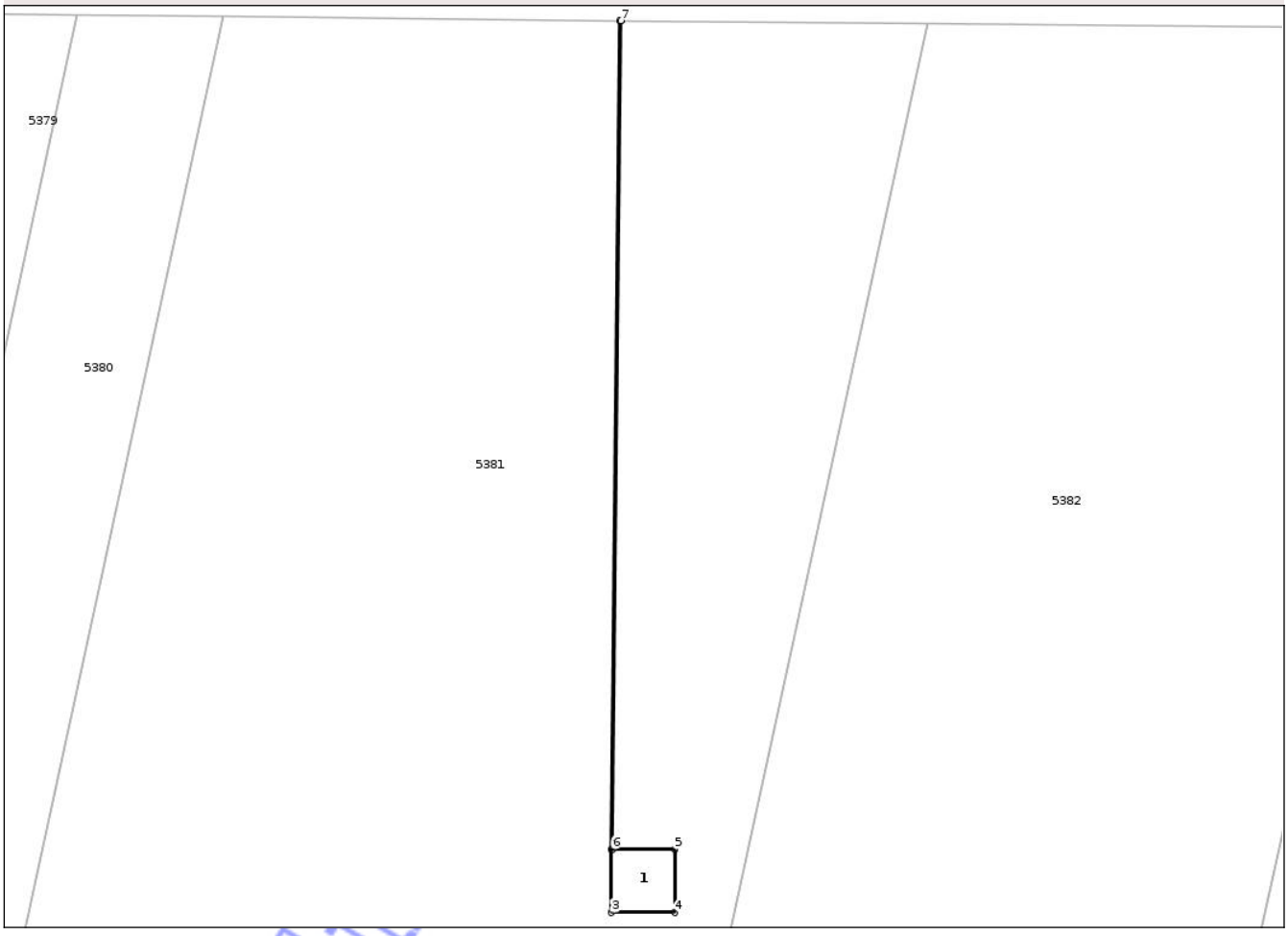

Date referitoare la teren

Crt	Categorie folosință	Intra vilan	Suprafaţa (mp)	Tarla	Parcelă	Nr. topo	Observaţii / Referinţe
1	curti constructii	DA	5	47	610	-	

Date referitoare la construcţii

Crt	Număr	Destinaţie construcţie	Supraf. (mp)	Situaţie juridică	Observaţii / Referinţe
A1.1		constructii industriale si edilitare	4	Cu acte	Nr. niveluri:1; S. construita la sol:4 mp; Stalp LEA

Lungime Segmente
1) Valorile lungimilor segmentelor sunt obţinute din proiecţie în plan.

Punct început	X / Y	Punct sfârşit	X / Y	Lungime segment (** (m)
1	642.363,548 716.966,795	2	642.363,281 716.940,636	26.16
2	642.363,281 716.940,636	3	642.363,281 716.938,636	2.0
3	642.363,281 716.938,636	4	642.365,281 716.938,636	2.0

Document care conține date cu caracter personal, protejat de prevederile Regulamentului (UE) nr. 679/2016 și Legii 190/2018

Punct început	X / Y	Punct sfârşit	X / Y	Lungime segment (** (m)
4	642.365,281 716.938,636	5	642.365,281 716.940,636	2.0
5	642.365,281 716.940,636	6	642.363,311 716.940,636	1.97
6	642.363,311 716.940,636	7	642.363,578 716.966,795	26.16
7	642.363,578 716.966,795	1	642.363,548 716.966,795	0.03

** Lungimile segmentelor sunt determinate în planul de proiecţie Stereo 70 şi sunt rotunjite la 1 milimetru.
*** Distanţa dintre puncte este formată din segmente cumulate ce sunt mai mici decât valoarea 1 milimetru.

Neutilizabil în circuitul civil

DATE DESPRE IMOBILUL NR. 5437

Oficiul de Cadastru şi Publicitate Imobiliară BOTOSANI
Biroul de Cadastru şi Publicitate Imobiliară Botosani

A. Partea I. Descrierea imobilului

TEREN Intravilan

Adresa: Loc. Vlasinesti, Jud. Botosani

Nr. Crt	Nr cadastral Nr. topografic	Suprafaţa* (mp)	Observaţii / Referinţe
A1		5	Sector cadastral:33 Teren neimprejmuit;

Construcţii

Crt	Nr cadastral Nr. topografic	Adresa	Observaţii / Referinţe
A1.1		Loc. Vlasinesti, Jud. Botosani	Nr. niveluri:1; S. construita la sol:4 mp; Stalp LEA

B. Partea II. Proprietari şi acte

Inscrieri privitoare la dreptul de proprietate şi alte drepturi reale		Referinţe
/		
Act Normativ nr. 123, din 10/07/2012 emis de Parlamentul Romaniei;		
B1	Intabulare, drept de PROPRIETATE, dobandit prin Lege, cota actuala 1/1, cota initiala 1/1	A1, A1.1
	1) **STATUL ROMÂN**, CIF:9999999999999, domeniu public	

C. Partea III. SARCINI .

Inscrieri privind dezmembramintele dreptului de proprietate, drepturi reale de garanţie şi sarcini	Referinţe
NU SUNT	

Neutilizabil în circuitul civil

Anexa Nr. 1 La Partea I

Teren

Nr cadastral	Suprafaţa (mp)*	Observaţii / Referinţe
	5	

* Suprafaţa este determinată in planul de proiecţie Stereo 70.

DETALII LINIARE IMOBIL

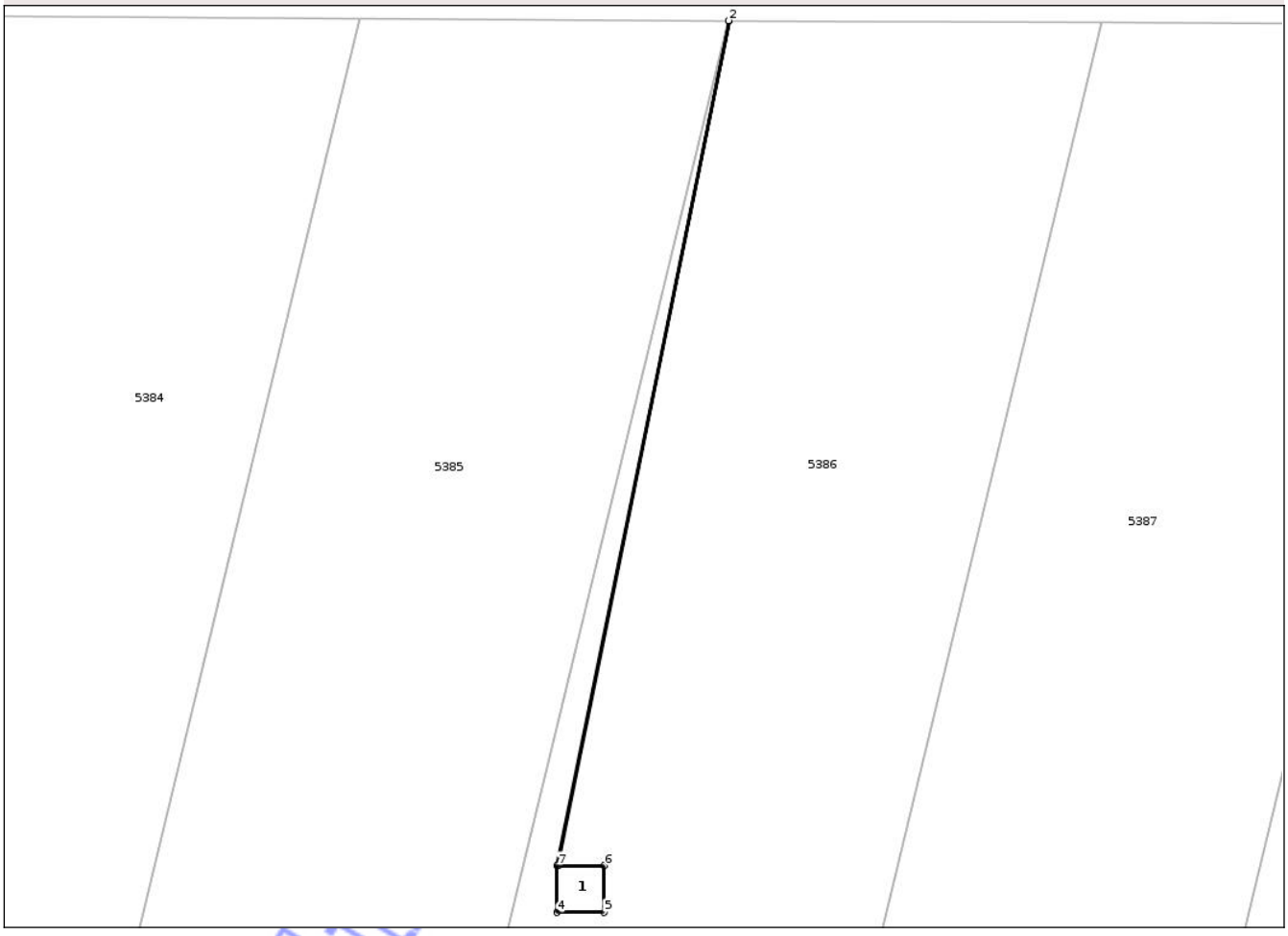

Date referitoare la teren

Crt	Categorie folosință	Intra vilan	Suprafaţa (mp)	Tarla	Parcelă	Nr. topo	Observaţii / Referinţe
1	curti constructii	DA	5	47	610	-	

Date referitoare la construcţii

Crt	Număr	Destinaţie construcţie	Supraf. (mp)	Situaţie juridică	Observaţii / Referinţe
A1.1		constructii industriale si edilitare	4	Cu acte	Nr. niveluri:1; S. construita la sol:4 mp; Stalp LEA

Lungime Segmente
1) Valorile lungimilor segmentelor sunt obţinute din proiecţie în plan.

Punct început	X / Y	Punct sfârşit	X / Y	Lungime segment (** (m)
1	642.438,7 716.966,144	2	642.438,673 716.966,144	0.027
2	642.438,673 716.966,144	3	642.431,385 716.930,208	36.668
3	642.431,385 716.930,208	4	642.431,385 716.928,208	2.0

Document care conține date cu caracter personal, protejat de prevederile Regulamentului (UE) nr. 679/2016 și Legii 190/2018

Punct început	X / Y	Punct sfârşit	X / Y	Lungime segment (** (m)
4	642.431,385 716.928,208	5	642.433,385 716.928,208	2.0
5	642.433,385 716.928,208	6	642.433,385 716.930,208	2.0
6	642.433,385 716.930,208	7	642.431,415 716.930,208	1.97
7	642.431,415 716.930,208	1	642.438,7 716.966,144	36.667

** Lungimile segmentelor sunt determinate în planul de proiecţie Stereo 70 şi sunt rotunjite la 1 milimetru.
*** Distanţa dintre puncte este formată din segmente cumulate ce sunt mai mici decât valoarea 1 milimetru.

Neutilizabil în circuitul civil

DATE DESPRE IMOBILUL NR. 5438

Oficiul de Cadastru şi Publicitate Imobiliară BOTOSANI
Biroul de Cadastru şi Publicitate Imobiliară Botosani

A. Partea I. Descrierea imobilului

TEREN Intravilan

Adresa: Loc. Vlasinesti, Jud. Botosani

Nr. Crt	Nr cadastral Nr. topografic	Suprafaţa* (mp)	Observaţii / Referinţe
A1		5	Sector cadastral:33 Teren neimprejmuit;

Construcţii

Crt	Nr cadastral Nr. topografic	Adresa	Observaţii / Referinţe
A1.1		Loc. Vlasinesti, Jud. Botosani	Nr. niveluri:1; S. construita la sol:4 mp; Stalp LEA

B. Partea II. Proprietari şi acte

Inscrieri privitoare la dreptul de proprietate şi alte drepturi reale		Referinţe
/		
Act Normativ nr. 123, din 10/07/2012 emis de Parlamentul Romaniei;		
B1	Intabulare, drept de PROPRIETATE, dobandit prin Lege, cota actuala 1/1, cota initiala 1/1	A1, A1.1
	1) **STATUL ROMÂN**, CIF:9999999999999, domeniu public	

C. Partea III. SARCINI .

Inscrieri privind dezmembramintele dreptului de proprietate, drepturi reale de garanţie şi sarcini	Referinţe
NU SUNT	

Neutilizabil în circuitul civil

Anexa Nr. 1 La Partea I

Teren

Nr cadastral	Suprafaţa (mp)*	Observaţii / Referinţe
	5	

* Suprafaţa este determinată in planul de proiecţie Stereo 70.

DETALII LINIARE IMOBIL

Date referitoare la teren

Crt	Categorie folosință	Intra vilan	Suprafaţa (mp)	Tarla	Parcelă	Nr. topo	Observaţii / Referinţe
1	curti constructii	DA	5	47	610	-	

Date referitoare la construcţii

Crt	Număr	Destinaţie construcţie	Supraf. (mp)	Situaţie juridică	Observaţii / Referinţe
A1.1		constructii industriale si edilitare	4	Cu acte	Nr. niveluri:1; S. construita la sol:4 mp; Stalp LEA

Lungime Segmente
1) Valorile lungimilor segmentelor sunt obţinute din proiecţie în plan.

Punct început	X / Y	Punct sfârşit	X / Y	Lungime segment (** (m)
1	642.502,483 716.965,861	2	642.499,932 716.919,592	46.339
2	642.499,932 716.919,592	3	642.499,932 716.917,592	2.0
3	642.499,932 716.917,592	4	642.501,932 716.917,592	2.0

Document care conține date cu caracter personal, protejat de prevederile Regulamentului (UE) nr. 679/2016 și Legii 190/2018

Punct început	X / Y	Punct sfârşit	X / Y	Lungime segment (** (m)
4	642.501,932 716.917,592	5	642.501,932 716.919,592	2.0
5	642.501,932 716.919,592	6	642.499,962 716.919,592	1.97
6	642.499,962 716.919,592	7	642.502,511 716.965,861	46.339
7	642.502,511 716.965,861	1	642.502,483 716.965,861	0.028

** Lungimile segmentelor sunt determinate în planul de proiecţie Stereo 70 şi sunt rotunjite la 1 milimetru.
*** Distanţa dintre puncte este formată din segmente cumulate ce sunt mai mici decât valoarea 1 milimetru.

Neutilizabil în circuitul civil

DATE DESPRE IMOBILUL NR. 5439

Oficiul de Cadastru şi Publicitate Imobiliară BOTOSANI
Biroul de Cadastru şi Publicitate Imobiliară Botosani

A. Partea I. Descrierea imobilului

TEREN Intravilan

Adresa: Loc. Vlasinesti, Jud. Botosani

Nr. Crt	Nr cadastral Nr. topografic	Suprafaţa* (mp)	Observaţii / Referinţe
A1		6	Sector cadastral:33 Teren neimprejmuit;

Construcţii

Crt	Nr cadastral Nr. topografic	Adresa	Observaţii / Referinţe
A1.1		Loc. Vlasinesti, Jud. Botosani	Nr. niveluri:1; S. construita la sol:4 mp; Stalp LEA

B. Partea II. Proprietari şi acte

Inscrieri privitoare la dreptul de proprietate şi alte drepturi reale		Referinţe
/		
Act Normativ nr. 123, din 10/07/2012 emis de Parlamentul Romaniei;		
B1	Intabulare, drept de PROPRIETATE, dobandit prin Lege, cota actuala 1/1, cota initiala 1/1	A1, A1.1
	1) **STATUL ROMÂN**, CIF:9999999999999, domeniu public	

C. Partea III. SARCINI .

Inscrieri privind dezmembramintele dreptului de proprietate, drepturi reale de garanţie şi sarcini	Referinţe
NU SUNT	

Neutilizabil în circuitul civil

Anexa Nr. 1 La Partea I

Teren

Nr cadastral	Suprafaţa (mp)*	Observaţii / Referinţe
	6	

* Suprafaţa este determinată in planul de proiecţie Stereo 70.

DETALII LINIARE IMOBIL

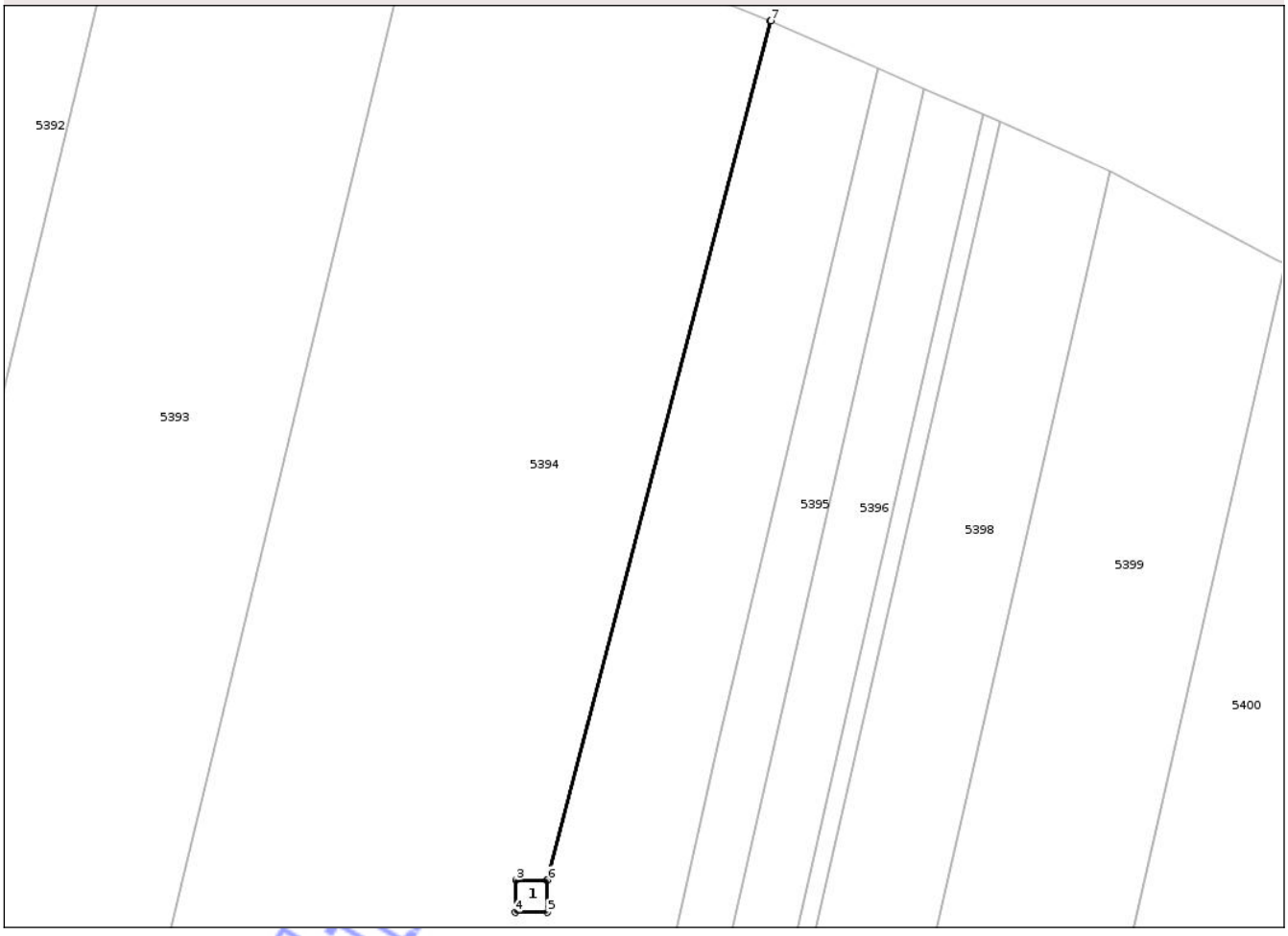

Date referitoare la teren

Crt	Categorie folosință	Intra vilan	Suprafaţa (mp)	Tarla	Parcelă	Nr. topo	Observaţii / Referinţe
1	curti constructii	DA	6	47	610	-	

Date referitoare la construcţii

Crt	Număr	Destinaţie construcţie	Supraf. (mp)	Situaţie juridică	Observaţii / Referinţe
A1.1		constructii industriale si edilitare	4	Cu acte	Nr. niveluri:1; S. construita la sol:4 mp; Stalp LEA

Lungime Segmente
1) Valorile lungimilor segmentelor sunt obţinute din proiecţie în plan.

Punct început	X / Y	Punct sfârşit	X / Y	Lungime segment (** (m)
1	642.581,396 716.947,181	2	642.567,525 716.893,94	55.018
2	642.567,525 716.893,94	3	642.565,585 716.893,94	1.94
3	642.565,585 716.893,94	4	642.565,555 716.891,94	2.0

Document care conține date cu caracter personal, protejat de prevederile Regulamentului (UE) nr. 679/2016 și Legii 190/2018

Punct început	X / Y	Punct sfârşit	X / Y	Lungime segment (** (m)
4	642.565,555 716.891,94	5	642.567,555 716.891,94	2.0
5	642.567,555 716.891,94	6	642.567,555 716.893,94	2.0
6	642.567,555 716.893,94	7	642.581,423 716.947,169	55.006
7	642.581,423 716.947,169	1	642.581,396 716.947,181	0.03

** Lungimile segmentelor sunt determinate în planul de proiecţie Stereo 70 şi sunt rotunjite la 1 milimetru.
*** Distanţa dintre puncte este formată din segmente cumulate ce sunt mai mici decât valoarea 1 milimetru.

Neutilizabil în circuitul civil

DATE DESPRE IMOBILUL NR. 5440

Oficiul de Cadastru şi Publicitate Imobiliară BOTOSANI
Biroul de Cadastru şi Publicitate Imobiliară Botosani

A. Partea I. Descrierea imobilului

TEREN Intravilan

Adresa: Loc. Vlasinesti, Jud. Botosani

Nr. Crt	Nr cadastral Nr. topografic	Suprafaţa* (mp)	Observaţii / Referinţe
A1		6	Sector cadastral:33 Teren neimprejmuit;

Construcţii

Crt	Nr cadastral Nr. topografic	Adresa	Observaţii / Referinţe
A1.1		Loc. Vlasinesti, Jud. Botosani	Nr. niveluri:1; S. construita la sol:4 mp; Stalp LEA

B. Partea II. Proprietari şi acte

Inscrieri privitoare la dreptul de proprietate şi alte drepturi reale		Referinţe
/		
Act Normativ nr. 123, din 10/07/2012 emis de Parlamentul Romaniei;		
B1	Intabulare, drept de PROPRIETATE, dobandit prin Lege, cota actuala 1/1, cota initiala 1/1	A1, A1.1
	1) **STATUL ROMÂN**, CIF:9999999999999, domeniu public	

C. Partea III. SARCINI .

Inscrieri privind dezmembramintele dreptului de proprietate, drepturi reale de garanţie şi sarcini	Referinţe
NU SUNT	

Neutilizabil în circuitul civil

Anexa Nr. 1 La Partea I

Teren

Nr cadastral	Suprafaţa (mp)*	Observaţii / Referinţe
	6	

* Suprafaţa este determinată in planul de proiecţie Stereo 70.

DETALII LINIARE IMOBIL

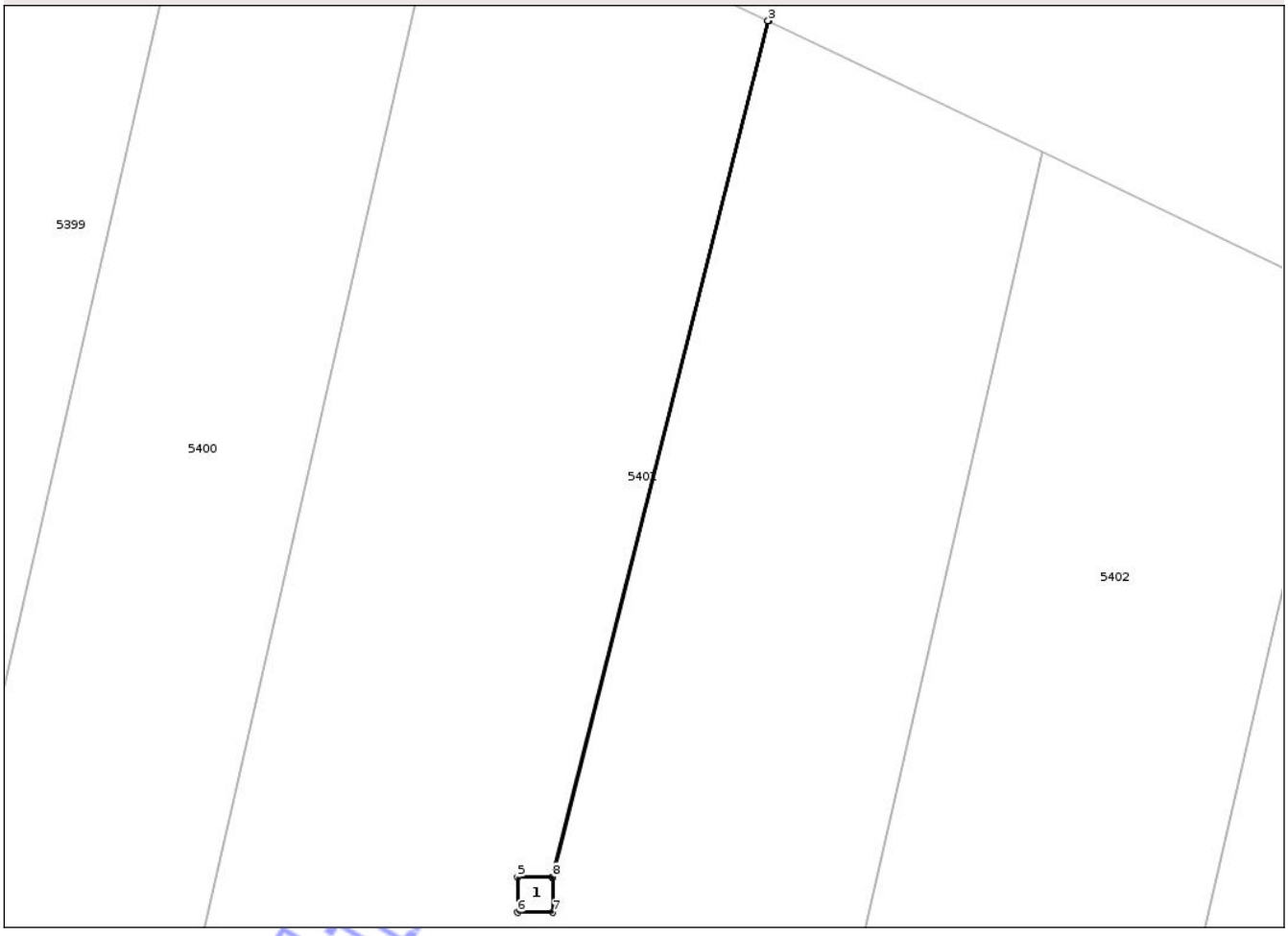

Date referitoare la teren

Crt	Categorie folosință	Intra vilan	Suprafaţa (mp)	Tarla	Parcelă	Nr. topo	Observaţii / Referinţe
1	curti constructii	DA	6	47	610	-	

Date referitoare la construcţii

Crt	Număr	Destinaţie construcţie	Supraf. (mp)	Situaţie juridică	Observaţii / Referinţe
A1.1		constructii industriale si edilitare	4	Cu acte	Nr. niveluri:1; S. construita la sol:4 mp; Stalp LEA

Lungime Segmente
1) Valorile lungimilor segmentelor sunt obţinute din proiecţie în plan.

Punct început	X / Y	Punct sfârşit	X / Y	Lungime segment (** (m)
1	642.644,731 716.917,072	2	642.644,713 716.917,08	0.02
2	642.644,713 716.917,08	3	642.644,703 716.917,085	0.011
3	642.644,703 716.917,085	4	642.632,424 716.868,411	50.199

Document care conține date cu caracter personal, protejat de prevederile Regulamentului (UE) nr. 679/2016 și Legii 190/2018

Punct început	X / Y	Punct sfârşit	X / Y	Lungime segment (** (m)
4	642.632,424 716.868,411	5	642.630,455 716.868,411	1.969
5	642.630,455 716.868,411	6	642.630,455 716.866,411	2.0
6	642.630,455 716.866,411	7	642.632,455 716.866,411	2.0
7	642.632,455 716.866,411	8	642.632,455 716.868,411	2.0
8	642.632,455 716.868,411	1	642.644,731 716.917,072	50.186

** Lungimile segmentelor sunt determinate în planul de proiecţie Stereo 70 şi sunt rotunjite la 1 milimetru.
*** Distanţa dintre puncte este formată din segmente cumulate ce sunt mai mici decât valoarea 1 milimetru.

Neutilizabil în circuitul civil

DATE DESPRE IMOBILUL NR. 5441

Oficiul de Cadastru şi Publicitate Imobiliară BOTOSANI
Biroul de Cadastru şi Publicitate Imobiliară Botosani

A. Partea I. Descrierea imobilului

TEREN Intravilan

Adresa: Loc. Vlasinesti, Jud. Botosani

Nr. Crt	Nr cadastral Nr. topografic	Suprafaţa* (mp)	Observaţii / Referinţe
A1		5	Sector cadastral:33 Teren neimprejmuit;

Construcţii

Crt	Nr cadastral Nr. topografic	Adresa	Observaţii / Referinţe
A1.1		Loc. Vlasinesti, Jud. Botosani	Nr. niveluri:1; S. construita la sol:4 mp; Stalp LEA

B. Partea II. Proprietari şi acte

Inscrieri privitoare la dreptul de proprietate şi alte drepturi reale		Referinţe
/		
Act Normativ nr. 123, din 10/07/2012 emis de Parlamentul Romaniei;		
B1	Intabulare, drept de PROPRIETATE, dobandit prin Lege, cota actuala 1/1, cota initiala 1/1	A1, A1.1
	1) **STATUL ROMÂN**, CIF:9999999999999, domeniu public	

C. Partea III. SARCINI .

Inscrieri privind dezmembramintele dreptului de proprietate, drepturi reale de garanţie şi sarcini	Referinţe
NU SUNT	

Neutilizabil în circuitul civil

Anexa Nr. 1 La Partea I

Teren

Nr cadastral	Suprafaţa (mp)*	Observaţii / Referinţe
	5	

* Suprafaţa este determinată in planul de proiecţie Stereo 70.

DETALII LINIARE IMOBIL

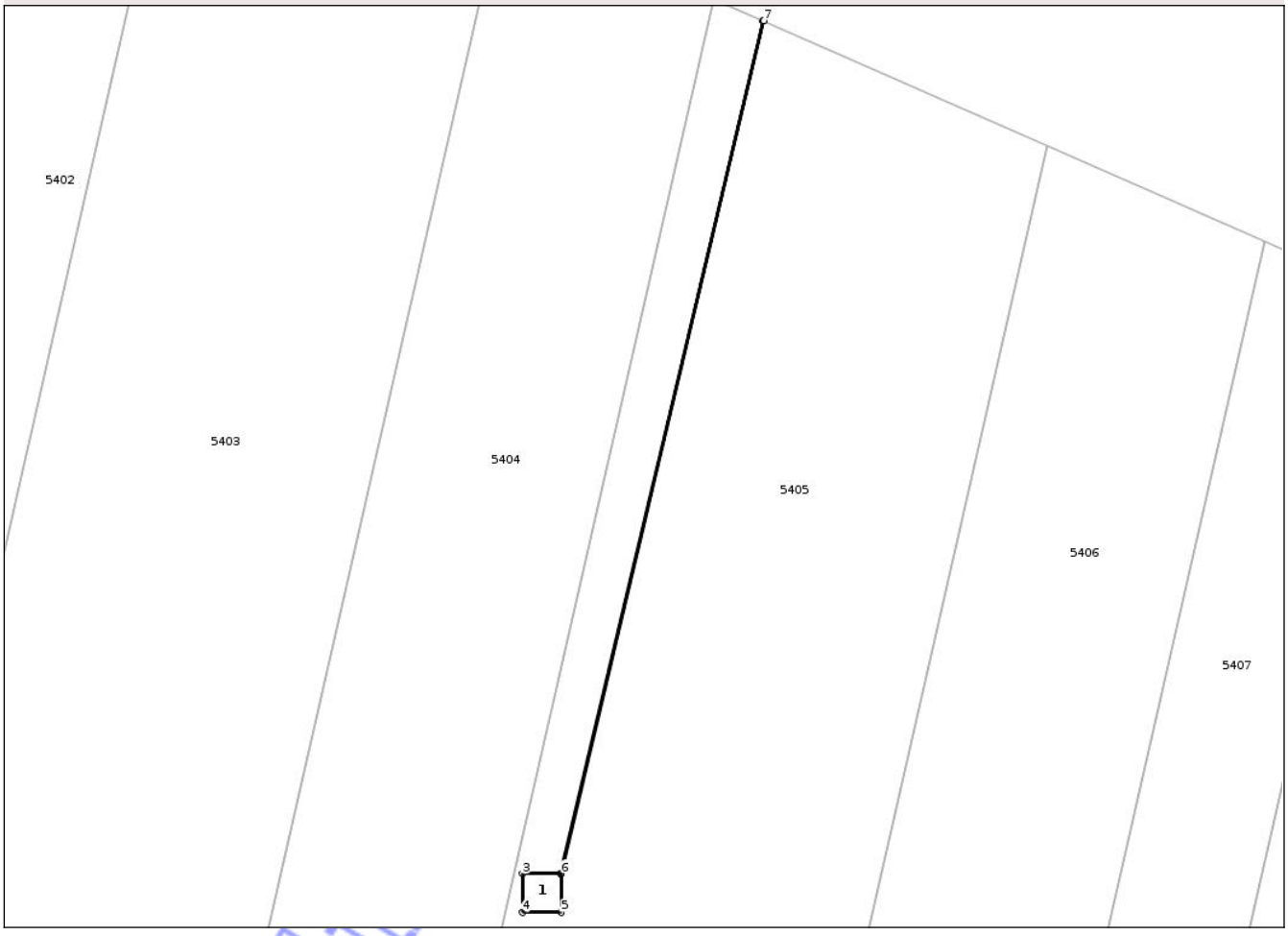

Date referitoare la teren

Crt	Categorie folosință	Intra vilan	Suprafaţa (mp)	Tarla	Parcelă	Nr. topo	Observaţii / Referinţe
1	curti constructii	DA	5	47	610	-	

Date referitoare la construcţii

Crt	Număr	Destinaţie construcţie	Supraf. (mp)	Situaţie juridică	Observaţii / Referinţe
A1.1		constructii industriale si edilitare	4	Cu acte	Nr. niveluri:1; S. construita la sol:4 mp; Stalp LEA

Lungime Segmente
1) Valorile lungimilor segmentelor sunt obţinute din proiecţie în plan.

Punct început	X / Y	Punct sfârşit	X / Y	Lungime segment (** (m)
1	642.707,565 716.887,165	2	642.697,07 716.843,057	45.339
2	642.697,07 716.843,057	3	642.695,101 716.843,057	1.969
3	642.695,101 716.843,057	4	642.695,101 716.841,057	2.0

Document care conține date cu caracter personal, protejat de prevederile Regulamentului (UE) nr. 679/2016 și Legii 190/2018

Punct început	X / Y	Punct sfârşit	X / Y	Lungime segment (** (m)
4	642.695,101 716.841,057	5	642.697,101 716.841,057	2.0
5	642.697,101 716.841,057	6	642.697,101 716.843,057	2.0
6	642.697,101 716.843,057	7	642.707,592 716.887,154	45.328
7	642.707,592 716.887,154	1	642.707,565 716.887,165	0.029

** Lungimile segmentelor sunt determinate în planul de proiecţie Stereo 70 şi sunt rotunjite la 1 milimetru.
*** Distanţa dintre puncte este formată din segmente cumulate ce sunt mai mici decât valoarea 1 milimetru.

Neutilizabil în circuitul civil

DATE DESPRE IMOBILUL NR. 5442

Oficiul de Cadastru şi Publicitate Imobiliară BOTOSANI
Biroul de Cadastru şi Publicitate Imobiliară Botosani

A. Partea I. Descrierea imobilului

TEREN Intravilan

Adresa: Loc. Vlasinesti, Jud. Botosani

Nr. Crt	Nr cadastral Nr. topografic	Suprafaţa* (mp)	Observaţii / Referinţe
A1		5	Sector cadastral:33 Teren neimprejmuit;

Construcţii

Crt	Nr cadastral Nr. topografic	Adresa	Observaţii / Referinţe
A1.1		Loc. Vlasinesti, Jud. Botosani	Nr. niveluri:1; S. construita la sol:4 mp; Stalp LEA

B. Partea II. Proprietari şi acte

Inscrieri privitoare la dreptul de proprietate şi alte drepturi reale		Referinţe
/		
Act Normativ nr. 123, din 10/07/2012 emis de Parlamentul Romaniei;		
B1	Intabulare, drept de PROPRIETATE, dobandit prin Lege, cota actuala 1/1, cota initiala 1/1	A1, A1.1
	1) **STATUL ROMÂN**, CIF:9999999999999, domeniu public	

C. Partea III. SARCINI .

Inscrieri privind dezmembramintele dreptului de proprietate, drepturi reale de garanţie şi sarcini	Referinţe
NU SUNT	

Neutilizabil în circuitul civil

Anexa Nr. 1 La Partea I

Teren

Nr cadastral	Suprafaţa (mp)*	Observaţii / Referinţe
	5	

* Suprafaţa este determinată in planul de proiecţie Stereo 70.

DETALII LINIARE IMOBIL

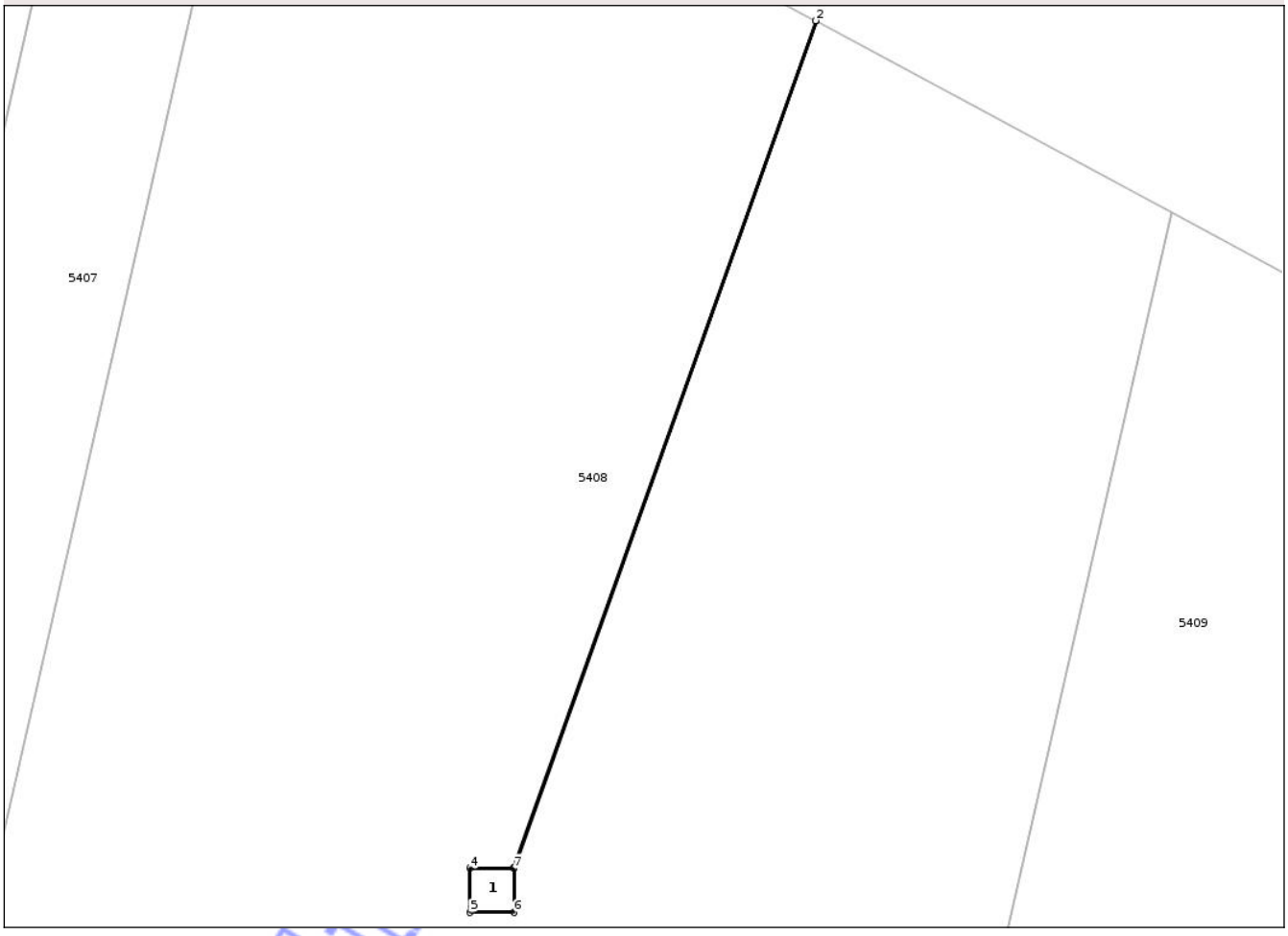

Date referitoare la teren

Crt	Categorie folosință	Intra vilan	Suprafaţa (mp)	Tarla	Parcelă	Nr. topo	Observaţii / Referinţe
1	curti constructii	DA	5	47	610	-	

Date referitoare la construcţii

Crt	Număr	Destinaţie construcţie	Supraf. (mp)	Situaţie juridică	Observaţii / Referinţe
A1.1		constructii industriale si edilitare	4	Cu acte	Nr. niveluri:1; S. construita la sol:4 mp; Stalp LEA

Lungime Segmente
1) Valorile lungimilor segmentelor sunt obţinute din proiecţie în plan.

Punct început	X / Y	Punct sfârşit	X / Y	Lungime segment (** (m)
1	642.765,776 716.859,967	2	642.765,75 716.859,981	0.03
2	642.765,75 716.859,981	3	642.752,003 716.821,481	40.881
3	642.752,003 716.821,481	4	642.750,034 716.821,481	1.969

Document care conține date cu caracter personal, protejat de prevederile Regulamentului (UE) nr. 679/2016 și Legii 190/2018

Punct început	X / Y	Punct sfârşit	X / Y	Lungime segment (** (m)
4	642.750,034 716.821,481	5	642.750,034 716.819,481	2.0
5	642.750,034 716.819,481	6	642.752,034 716.819,481	2.0
6	642.752,034 716.819,481	7	642.752,034 716.821,481	2.0
7	642.752,034 716.821,481	1	642.765,776 716.859,967	40.866

** Lungimile segmentelor sunt determinate în planul de proiecţie Stereo 70 şi sunt rotunjite la 1 milimetru.
*** Distanţa dintre puncte este formată din segmente cumulate ce sunt mai mici decât valoarea 1 milimetru.

Neutilizabil în circuitul civil

DATE DESPRE IMOBILUL NR. 5443

Oficiul de Cadastru şi Publicitate Imobiliară BOTOSANI
Biroul de Cadastru şi Publicitate Imobiliară Botosani

A. Partea I. Descrierea imobilului

TEREN Intravilan

Adresa: Loc. Vlasinesti, Jud. Botosani

Nr. Crt	Nr cadastral Nr. topografic	Suprafaţa* (mp)	Observaţii / Referinţe
A1		5	Sector cadastral:33 Teren neimprejmuit;

Construcţii

Crt	Nr cadastral Nr. topografic	Adresa	Observaţii / Referinţe
A1.1		Loc. Vlasinesti, Jud. Botosani	Nr. niveluri:1; S. construita la sol:4 mp; Stalp LEA

B. Partea II. Proprietari şi acte

Inscrieri privitoare la dreptul de proprietate şi alte drepturi reale		Referinţe
/		
Act Normativ nr. 123, din 10/07/2012 emis de Parlamentul Romaniei;		
B1	Intabulare, drept de PROPRIETATE, dobandit prin Lege, cota actuala 1/1, cota initiala 1/1	A1, A1.1
	1) **STATUL ROMÂN**, CIF:9999999999999, domeniu public	

C. Partea III. SARCINI .

Inscrieri privind dezmembramintele dreptului de proprietate, drepturi reale de garanţie şi sarcini	Referinţe
NU SUNT	

Neutilizabil în circuitul civil

Anexa Nr. 1 La Partea I

Teren

Nr cadastral	Suprafaţa (mp)*	Observaţii / Referinţe
	5	

* Suprafaţa este determinată in planul de proiecţie Stereo 70.

DETALII LINIARE IMOBIL

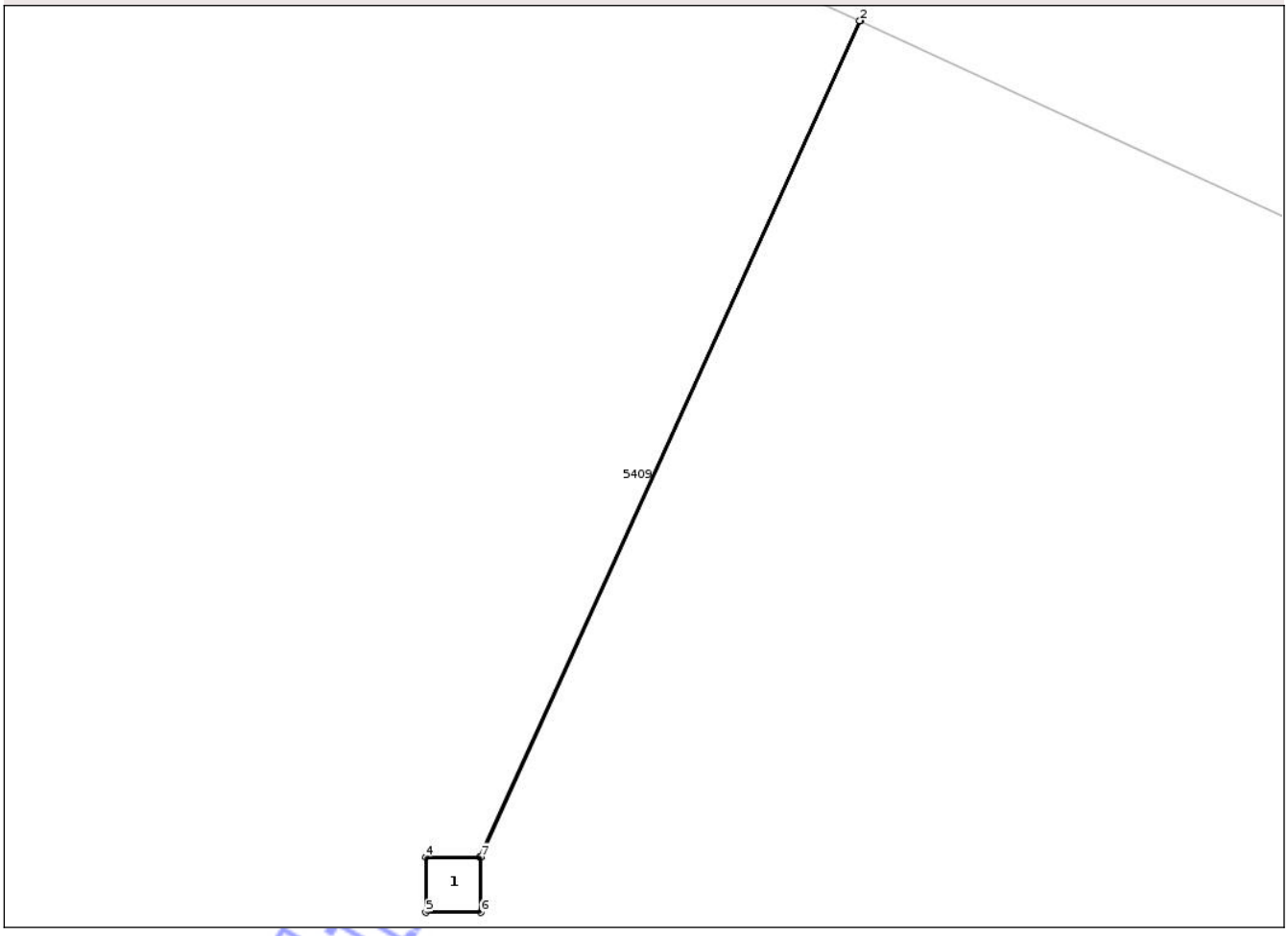

Date referitoare la teren

Crt	Categorie folosință	Intra vilan	Suprafaţa (mp)	Tarla	Parcelă	Nr. topo	Observaţii / Referinţe
1	curti constructii	DA	5	47	610	-	

Date referitoare la construcţii

Crt	Număr	Destinaţie construcţie	Supraf. (mp)	Situaţie juridică	Observaţii / Referinţe
A1.1		constructii industriale si edilitare	4	Cu acte	Nr. niveluri:1; S. construita la sol:4 mp; Stalp LEA

Lungime Segmente
1) Valorile lungimilor segmentelor sunt obţinute din proiecţie în plan.

Punct început	X / Y	Punct sfârşit	X / Y	Lungime segment (** (m)
1	642.829,514 716.826,83	2	642.829,487 716.826,842	0.03
2	642.829,487 716.826,842	3	642.815,685 716.796,491	33.342
3	642.815,685 716.796,491	4	642.813,718 716.796,491	1.967

Document care conține date cu caracter personal, protejat de prevederile Regulamentului (UE) nr. 679/2016 și Legii 190/2018

Punct început	X / Y	Punct sfârşit	X / Y	Lungime segment (** (m)
4	642.813,718 716.796,491	5	642.813,718 716.794,491	2.0
5	642.813,718 716.794,491	6	642.815,718 716.794,491	2.0
6	642.815,718 716.794,491	7	642.815,718 716.796,491	2.0
7	642.815,718 716.796,491	1	642.829,514 716.826,83	33.328

** Lungimile segmentelor sunt determinate în planul de proiecţie Stereo 70 şi sunt rotunjite la 1 milimetru.
*** Distanţa dintre puncte este formată din segmente cumulate ce sunt mai mici decât valoarea 1 milimetru.

Neutilizabil în circuitul civil

DATE DESPRE IMOBILUL NR. 5444

Oficiul de Cadastru şi Publicitate Imobiliară BOTOSANI
Biroul de Cadastru şi Publicitate Imobiliară Botosani

A. Partea I. Descrierea imobilului

TEREN Extravilan

Adresa: Jud. Botosani

Nr. Crt	Nr cadastral Nr. topografic	Suprafaţa* (mp)	Observaţii / Referinţe
A1		57.203	Sector cadastral:33 Teren neimprejmuit;

B. Partea II. Proprietari şi acte

Inscrieri privitoare la dreptul de proprietate şi alte drepturi reale		Referinţe
/		
Act Normativ nr. 7, din 13/06/1996 emis de Parlamentul Romaniei;		
B1	Inscrierea posesiei, drept de PROPRIETATE, dobandit prin Lege, cota actuala 1/1, cota initiala 1/1	A1
	1) **NEIDENTIFICAT NEIDENTIFICAT**	
Act Normativ nr. 07, din 13/06/1996 emis de Parlamentul Romaniei;		
B2	Se noteaza mentiunea de proprietar neidentificat, rezerva a comisiei de fond funciar., dobandit prin Lege	A1

C. Partea III. SARCINI .

Inscrieri privind dezmembramintele dreptului de proprietate, drepturi reale de garanţie şi sarcini	Referinţe
NU SUNT	

Neutilizabil în circuitul civil

Anexa Nr. 1 La Partea I

Teren

Nr cadastral	Suprafaţa (mp)*	Observaţii / Referinţe
	57.203	

* Suprafaţa este determinată in planul de proiecţie Stereo 70.

DETALII LINIARE IMOBIL

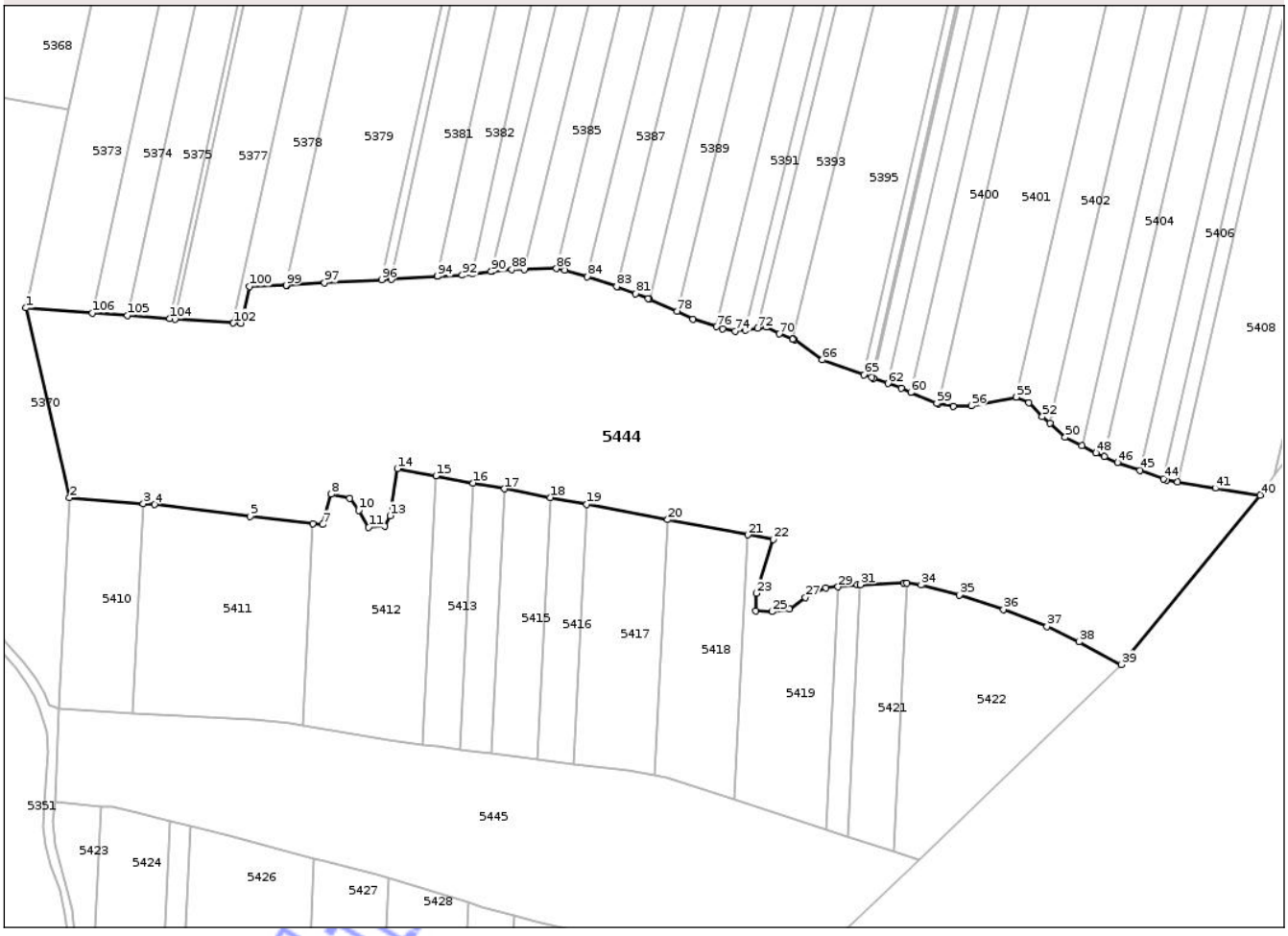

Date referitoare la teren

Crt	Categorie folosință	Intra vilan	Suprafaţa (mp)	Tarla	Parcelă	Nr. topo	Observaţii / Referinţe
1	pasune	NU	57.203	47	612	-	

Lungime Segmente

1) Valorile lungimilor segmentelor sunt obţinute din proiecţie în plan.

Punct început	X / Y	Punct sfârşit	X / Y	Lungime segment
1	642.102,176 716.629,151	2	642.123,571 716.536,559	95.032
4	642.164,949 716.533,175	5	642.211,752 716.527,376	47.161
7	642.247,061 716.523,393	8	642.251,373 716.538,16	15.384
10	642.264,746 716.530,286	11	642.269,629 716.522,064	9.563
13	642.280,094 716.527,802	14	642.283,749 716.550,695	23.183
16	642.320,739 716.543,728	17	642.336,014 716.540,851	15.544

Punct început	X / Y	Punct sfârşit	X / Y	Lungime segment
2	642.123,571 716.536,559	3	642.159,582 716.533,614	36.131
5	642.211,752 716.527,376	6	642.242,379 716.523,921	30.821
8	642.251,373 716.538,16	9	642.260,368 716.536,12	9.223
11	642.269,629 716.522,064	12	642.277,483 716.522,683	7.878
14	642.283,749 716.550,695	15	642.302,523 716.547,159	19.104
17	642.336,014 716.540,851	18	642.358,376 716.536,639	22.755

Punct început	X / Y	Punct sfârşit	X / Y	Lungime segment
3	642.159,582 716.533,614	4	642.164,949 716.533,175	5.385
6	642.242,379 716.523,921	7	642.247,061 716.523,393	4.712
9	642.260,368 716.536,12	10	642.264,746 716.530,286	7.294
12	642.277,483 716.522,683	13	642.280,094 716.527,802	5.746
15	642.302,523 716.547,159	16	642.320,739 716.543,728	18.536
18	642.358,376 716.536,639	19	642.376,297 716.533,263	18.236

Document care conține date cu caracter personal, protejat de prevederile Regulamentului (UE) nr. 679/2016 și Legii 190/2018

Punct început	X / Y	Punct sfârşit	X / Y	Lungime segment
19	642.376,297 716.533,263	20	642.415,801 716.525,823	40.199
22	642.467,26 716.516,13	23	642.459,057 716.489,852	27.529
25	642.466,666 716.480,945	26	642.475,27 716.482,082	8.679
28	642.493,184 716.492,408	29	642.499,059 716.493,012	5.906
31	642.509,875 716.494,046	32	642.531,11 716.495,031	21.258
34	642.539,66 716.493,887	35	642.558,216 716.489,038	19.179
37	642.601,154 716.473,613	38	642.616,791 716.466,18	17.314
40	642.705,349 716.537,847	41	642.683,356 716.541,12	22.235
43	642.659,559 716.545,197	44	642.658,054 716.545,731	1.597
46	642.635,545 716.553,723	47	642.629,115 716.556,618	7.052
49	642.618,259 716.561,889	50	642.610,029 716.566,052	9.223
52	642.598,815 716.576,102	53	642.592,303 716.582,898	9.412
55	642.586,054 716.585,588	56	642.564,132 716.581,323	22.333
58	642.547,839 716.582,392	59	642.547,348 716.582,479	0.499
61	642.529,839 716.589,927	62	642.523,381 716.592,283	6.874
64	642.515,376 716.595,204	65	642.511,645 716.596,566	3.972
67	642.477,721 716.613,599	68	642.477,194 716.613,803	0.565
70	642.470,301 716.616,477	71	642.464,237 716.619,72	6.877
73	642.453,739 716.618,468	74	642.448,818 716.617,881	4.956
76	642.439,614 716.619,981	77	642.428,107 716.623,674	12.085
79	642.406,886 716.633,401	80	642.406,205 716.633,699	0.743
82	642.391,626 716.639,3	83	642.390,777 716.639,582	0.895
85	642.365,478 716.647,516	86	642.361,467 716.648,349	4.097
88	642.339,67 716.647,839	89	642.329,716 716.646,93	9.995
91	642.320,349 716.645,761	92	642.315,4 716.645,138	4.988
94	642.303,222 716.644,482	95	642.280,697 716.643,211	22.561
97	642.248,171 716.641,376	98	642.229,614 716.640,126	18.599
100	642.211,379 716.639,545	101	642.207,245 716.621,502	18.511
103	642.175,0 716.623,753	104	642.172,422 716.623,933	2.584
106	642.134,559 716.626,576	1	642.102,176 716.629,151	32.485

Punct început	X / Y	Punct sfârşit	X / Y	Lungime segment
20	642.415,801 716.525,823	21	642.454,919 716.518,455	39.806
23	642.459,057 716.489,852	24	642.458,891 716.481,432	8.422
26	642.475,27 716.482,082	27	642.483,11 716.487,803	9.705
29	642.499,059 716.493,012	30	642.508,479 716.493,981	9.47
32	642.531,11 716.495,031	33	642.532,71 716.494,817	1.614
35	642.558,216 716.489,038	36	642.579,866 716.482,0	22.765
38	642.616,791 716.466,18	39	642.637,556 716.455,142	23.516
41	642.683,356 716.541,12	42	642.665,004 716.544,264	18.619
44	642.658,054 716.545,731	45	642.646,579 716.549,805	12.177
47	642.629,115 716.556,618	48	642.625,179 716.558,39	4.316
50	642.610,029 716.566,052	51	642.602,592 716.572,716	9.986
53	642.592,303 716.582,898	54	642.586,17 716.585,538	6.677
56	642.564,132 716.581,323	57	642.555,451 716.581,033	8.686
59	642.547,348 716.582,479	60	642.534,563 716.587,917	13.893
62	642.523,381 716.592,283	63	642.516,443 716.594,815	7.386
65	642.511,645 716.596,566	66	642.491,386 716.603,866	21.534
68	642.477,194 716.613,803	69	642.476,926 716.613,907	0.287
71	642.464,237 716.619,72	72	642.459,747 716.619,184	4.522
74	642.448,818 716.617,881	75	642.442,72 716.618,813	6.169
77	642.428,107 716.623,674	78	642.420,363 716.627,513	8.643
80	642.406,205 716.633,699	81	642.400,127 716.636,182	6.566
83	642.390,777 716.639,582	84	642.376,5 716.644,328	15.045
86	642.361,467 716.648,349	87	642.345,66 716.647,979	15.811
89	642.329,716 716.646,93	90	642.329,452 716.646,906	0.265
92	642.315,4 716.645,138	93	642.303,282 716.644,485	12.136
95	642.280,697 716.643,211	96	642.276,008 716.642,947	4.696
98	642.229,614 716.640,126	99	642.229,325 716.640,117	0.289
101	642.207,245 716.621,502	102	642.203,563 716.621,759	3.691
104	642.172,422 716.623,933	105	642.151,754 716.625,375	20.718

Punct început	X / Y	Punct sfârşit	X / Y	Lungime segment
21	642.454,919 716.518,455	22	642.467,26 716.516,13	12.558
24	642.458,891 716.481,432	25	642.466,666 716.480,945	7.79
27	642.483,11 716.487,803	28	642.493,184 716.492,408	11.077
30	642.508,479 716.493,981	31	642.509,875 716.494,046	1.398
33	642.532,71 716.494,817	34	642.539,66 716.493,887	7.012
36	642.579,866 716.482,0	37	642.601,154 716.473,613	22.881
39	642.637,556 716.455,142	40	642.705,349 716.537,847	106.939
42	642.665,004 716.544,264	43	642.659,559 716.545,197	5.524
45	642.646,579 716.549,805	46	642.635,545 716.553,723	11.709
48	642.625,179 716.558,39	49	642.618,259 716.561,889	7.754
51	642.602,592 716.572,716	52	642.598,815 716.576,102	5.073
54	642.586,17 716.585,538	55	642.586,054 716.585,588	0.126
57	642.555,451 716.581,033	58	642.547,839 716.582,392	7.732
60	642.534,563 716.587,917	61	642.529,839 716.589,927	5.134
63	642.516,443 716.594,815	64	642.515,376 716.595,204	1.136
66	642.491,386 716.603,866	67	642.477,721 716.613,599	16.777
69	642.476,926 716.613,907	70	642.470,301 716.616,477	7.106
72	642.459,747 716.619,184	73	642.453,739 716.618,468	6.051
75	642.442,72 716.618,813	76	642.439,614 716.619,981	3.318
78	642.420,363 716.627,513	79	642.406,886 716.633,401	14.707
81	642.400,127 716.636,182	82	642.391,626 716.639,3	9.055
84	642.376,5 716.644,328	85	642.365,478 716.647,516	11.474
87	642.345,66 716.647,979	88	642.339,67 716.647,839	5.992
90	642.329,452 716.646,906	91	642.320,349 716.645,761	9.175
93	642.303,282 716.644,485	94	642.303,222 716.644,482	0.06
96	642.276,008 716.642,947	97	642.248,171 716.641,376	27.881
99	642.229,325 716.640,117	100	642.211,379 716.639,545	17.955
102	642.203,563 716.621,759	103	642.175,0 716.623,753	28.633
105	642.151,754 716.625,375	106	642.134,559 716.626,576	17.237

**** Lungimile segmentelor sunt determinate în planul de proiecţie Stereo 70 şi sunt rotunjite la 1 milimetru.**
***** Distanţa dintre puncte este formată din segmente cumulate ce sunt mai mici decât valoarea 1 milimetru.**

Neautentificat pentru uz specialiști OCPI

DATE DESPRE IMOBILUL NR. 5445

Oficiul de Cadastru şi Publicitate Imobiliară BOTOSANI
Biroul de Cadastru şi Publicitate Imobiliară Botosani

A. Partea I. Descrierea imobilului

TEREN Extravilan

Adresa: Jud. Botosani

Nr. Crt	Nr cadastral Nr. topografic	Suprafaţa* (mp)	Observaţii / Referinţe
A1		27.270	Sector cadastral:33 Teren neimprejmuit;

B. Partea II. Proprietari şi acte

Inscrieri privitoare la dreptul de proprietate şi alte drepturi reale		Referinţe
/		
Act Normativ nr. 7, din 13/06/1996 emis de Parlamentul Romaniei;		
B1	Inscrierea posesiei, drept de PROPRIETATE, dobandit prin Lege, cota actuala 1/1, cota initiala 1/1	A1
	1) **NEIDENTIFICAT NEIDENTIFICAT**	
Act Normativ nr. 07, din 13/06/1996 emis de Parlamentul Romaniei;		
B2	Se noteaza mentiunea de proprietar neidentificat, rezerva a comisiei de fond funciar., dobandit prin Lege	A1

C. Partea III. SARCINI .

Inscrieri privind dezmembramintele dreptului de proprietate, drepturi reale de garanţie şi sarcini	Referinţe
NU SUNT	

Neutilizabil în circuitul civil

Anexa Nr. 1 La Partea I

Teren

Nr cadastral	Suprafaţa (mp)*	Observaţii / Referinţe
	27.270	

* Suprafaţa este determinată in planul de proiecţie Stereo 70.

DETALII LINIARE IMOBIL

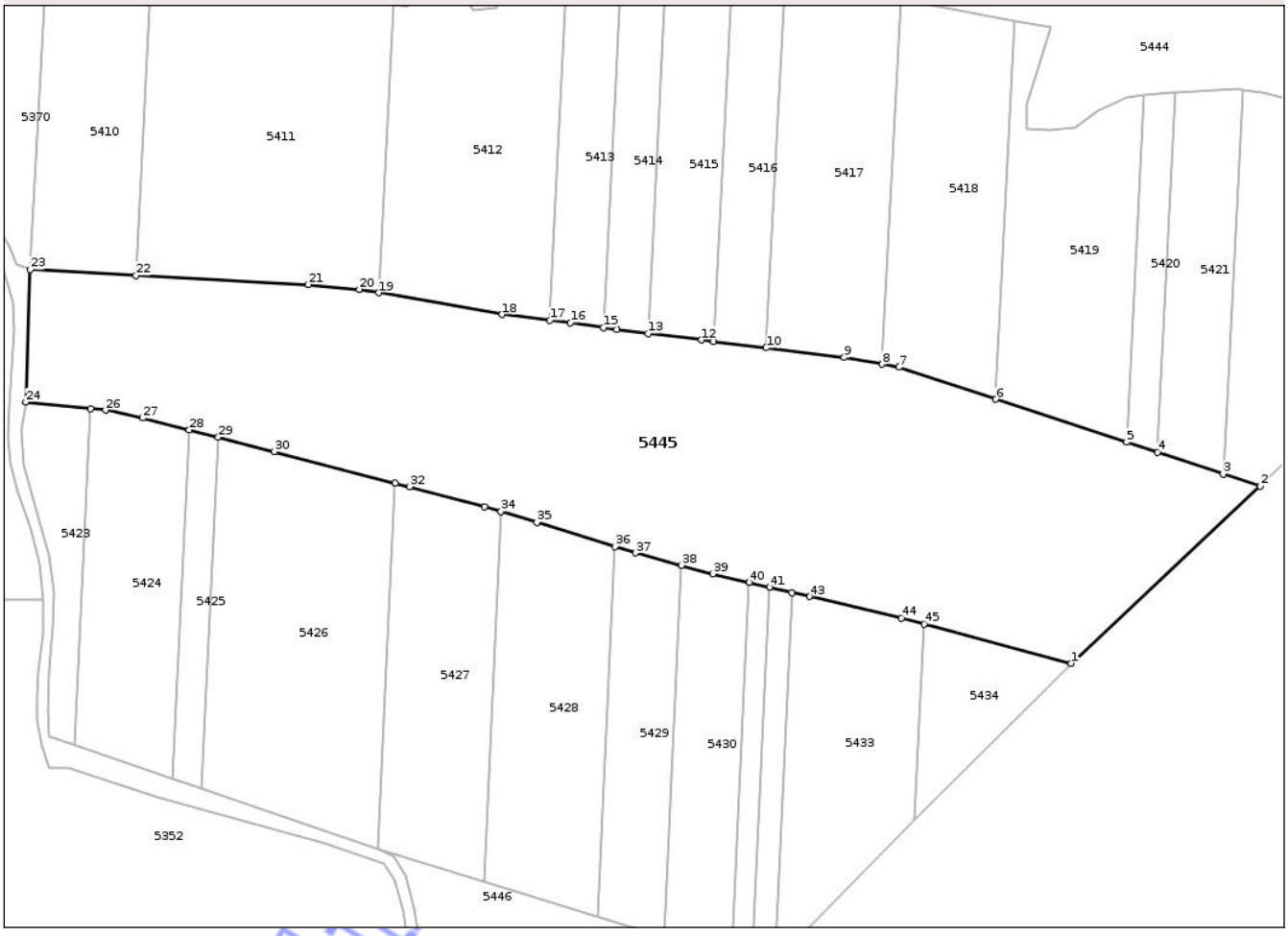

Date referitoare la teren

Crt	Categorie folosință	Intra vilan	Suprafaţa (mp)	Tarla	Parcelă	Nr. topo	Observaţii / Referinţe
1	pasune	NU	27.270	47	612	-	

Lungime Segmente

1) Valorile lungimilor segmentelor sunt obţinute din proiecţie în plan.

Punct început	X / Y	Punct sfârşit	X / Y	Lungime segment
1	642.473,997 716.299,008	2	642.538,735 716.359,5	88.602
4	642.503,632 716.371,038	5	642.493,046 716.374,518	11.143
7	642.415,157 716.400,12	8	642.409,473 716.401,136	5.774
10	642.369,875 716.406,722	11	642.351,895 716.408,93	18.115
13	642.329,457 716.411,646	14	642.318,834 716.412,928	10.7
16	642.302,963 716.415,284	17	642.295,874 716.416,136	7.14

Punct început	X / Y	Punct sfârşit	X / Y	Lungime segment
2	642.538,735 716.359,5	3	642.526,055 716.363,668	13.347
5	642.493,046 716.374,518	6	642.448,359 716.389,206	47.039
8	642.409,473 716.401,136	9	642.396,527 716.403,449	13.151
11	642.351,895 716.408,93	12	642.347,789 716.409,434	4.137
14	642.318,834 716.412,928	15	642.314,137 716.413,625	4.748
17	642.295,874 716.416,136	18	642.279,547 716.418,098	16.444

Punct început	X / Y	Punct sfârşit	X / Y	Lungime segment
3	642.526,055 716.363,668	4	642.503,632 716.371,038	23.603
6	642.448,359 716.389,206	7	642.415,157 716.400,12	34.95
9	642.396,527 716.403,449	10	642.369,875 716.406,722	26.852
12	642.347,789 716.409,434	13	642.329,457 716.411,646	18.465
15	642.314,137 716.413,625	16	642.302,963 716.415,284	11.296
18	642.279,547 716.418,098	19	642.237,385 716.425,521	42.81

Document care conține date cu caracter personal, protejat de prevederile Regulamentului (UE) nr. 679/2016 și Legii 190/2018

Punct început	X / Y	Punct sfârşit	X / Y	Lungime segment
19	642.237,385 716.425,521	20	642.230,77 716.426,686	6.717
22	642.154,4 716.431,499	23	642.118,337 716.433,424	36.114
25	642.138,886 716.385,988	26	642.144,021 716.385,47	5.161
28	642.172,632 716.378,721	29	642.182,559 716.376,203	10.241
31	642.243,082 716.360,626	32	642.247,961 716.359,362	5.04
34	642.279,183 716.350,863	35	642.291,422 716.347,203	12.775
37	642.325,121 716.336,683	38	642.340,794 716.332,505	16.22
40	642.364,053 716.326,668	41	642.370,983 716.325,024	7.122
43	642.384,587 716.321,797	44	642.415,992 716.314,441	32.255

Punct început	X / Y	Punct sfârşit	X / Y	Lungime segment
20	642.230,77 716.426,686	21	642.213,206 716.428,359	17.643
23	642.118,337 716.433,424	24	642.116,788 716.388,219	45.232
26	642.144,021 716.385,47	27	642.156,624 716.382,783	12.886
29	642.182,559 716.376,203	30	642.201,587 716.371,375	19.631
32	642.247,961 716.359,362	33	642.273,578 716.352,54	26.51
35	642.291,422 716.347,203	36	642.318,171 716.338,853	28.022
38	642.340,794 716.332,505	39	642.351,629 716.329,616	11.214
41	642.370,983 716.325,024	42	642.378,686 716.323,197	7.917
44	642.415,992 716.314,441	45	642.423,801 716.312,363	8.081

Punct început	X / Y	Punct sfârşit	X / Y	Lungime segment
21	642.213,206 716.428,359	22	642.154,4 716.431,499	58.89
24	642.116,788 716.388,219	25	642.138,886 716.385,988	22.21
27	642.156,624 716.382,783	28	642.172,632 716.378,721	16.515
30	642.201,587 716.371,375	31	642.243,082 716.360,626	42.865
33	642.273,578 716.352,54	34	642.279,183 716.350,863	5.851
36	642.318,171 716.338,853	37	642.325,121 716.336,683	7.281
39	642.351,629 716.329,616	40	642.364,053 716.326,668	12.769
42	642.378,686 716.323,197	43	642.384,587 716.321,797	6.065
45	642.423,801 716.312,363	1	642.473,997 716.299,008	51.942

**** Lungimile segmentelor sunt determinate în planul de proiecţie Stereo 70 şi sunt rotunjite la 1 milimetru.**
***** Distanţa dintre puncte este formată din segmente cumulate ce sunt mai mici decât valoarea 1 milimetru.**

Neutilizabil în circuitul civil

DATE DESPRE IMOBILUL NR. 5418

Oficiul de Cadastru şi Publicitate Imobiliară BOTOSANI
Biroul de Cadastru şi Publicitate Imobiliară Botosani

A. Partea I. Descrierea imobilului

TEREN Extravilan

Adresa: Jud. Botosani

Nr. Crt	Nr cadastral Nr. topografic	Suprafaţa* (mp)	Observaţii / Referinţe
A1	53857	5.000	Sector cadastral:33 Teren neimprejmuit;

B. Partea II. Proprietari şi acte

Inscrieri privitoare la dreptul de proprietate şi alte drepturi reale		Referinţe
30671 / 09/05/2016		
Act Notarial nr. 757, din 06/05/2016 emis de BIN Roman Elena Botoșani;		
B2	Intabulare, drept de PROPRIETATE, dobandit prin Conventie, cota actuala 1/1, cota initiala 1/1	A1
	1) **BOICU VLAD-ANDREI**, casatorit cu 2) **BOICU DUMITRIŢA**, bun comun	

C. Partea III. SARCINI

Inscrieri privind dezmembramintele dreptului de proprietate, drepturi reale de garanţie şi sarcini		Referinţe
30671 / 09/05/2016		
Act Notarial nr. 757, din 06/05/2016 emis de BIN Roman Elena Botoșani;		
C1	Intabulare, drept de UZUFRUCT VIAGER, cota actuala 1/1, cota initiala 1/1	A1
	1) **ABEJINOAEI IOAN** 2) **ABEJINOAEI MARIA**	

Neutilizabil în circuitul civil

Anexa Nr. 1 La Partea I

Teren

Nr cadastral	Suprafaţa (mp)*	Observaţii / Referinţe
53857	5.000	

* Suprafaţa este determinată in planul de proiecţie Stereo 70.

DETALII LINIARE IMOBIL

Date referitoare la teren

Crt	Categorie folosință	Intra vilan	Suprafaţa (mp)	Tarla	Parcelă	Nr. topo	Observaţii / Referinţe
1	arabil	NU	5.000	47	614/9	-	

Lungime Segmente
1) Valorile lungimilor segmentelor sunt obţinute din proiecţie în plan.

Punct început	X / Y	Punct sfârşit	X / Y	Lungime segment (** (m)
1	642.409,473 716.401,136	2	642.415,157 716.400,12	5.774
2	642.415,157 716.400,12	3	642.448,359 716.389,206	34.95
3	642.448,359 716.389,206	4	642.454,919 716.518,455	129.415
4	642.454,919 716.518,455	5	642.415,801 716.525,823	39.806
5	642.415,801 716.525,823	1	642.409,473 716.401,136	124.847

Document care conține date cu caracter personal, protejat de prevederile Regulamentului (UE) nr. 679/2016 și Legii 190/2018

** Lungimile segmentelor sunt determinate în planul de proiecţie Stereo 70 şi sunt rotunjite la 1 milimetru.
*** Distanţa dintre puncte este formată din segmente cumulate ce sunt mai mici decât valoarea 1 milimetru.

Neutilizabil în circuitul civil

DATE DESPRE IMOBILUL NR. 5411

Oficiul de Cadastru şi Publicitate Imobiliară BOTOSANI
Biroul de Cadastru şi Publicitate Imobiliară Botosani

A. Partea I. Descrierea imobilului

TEREN Extravilan

Adresa: Jud. Botosani

Nr. Crt	Nr cadastral Nr. topografic	Suprafaţa* (mp)	Observaţii / Referinţe
A1		8.300	Sector cadastral:33 Teren neimprejmuit;

B. Partea II. Proprietari şi acte

Inscrieri privitoare la dreptul de proprietate şi alte drepturi reale		Referinţe
/		
Act Administrativ nr. 114156, din 23/11/2002 emis de Comisia judeteana ;		
B1	Intabulare, drept de PROPRIETATE, dobandit prin Reconstituire, cota actuala 1/1, cota initiala 1/1	A1
	1) **MAXIMIUC M DUMITRU**	

C. Partea III. SARCINI .

Inscrieri privind dezmembramintele dreptului de proprietate, drepturi reale de garanţie şi sarcini	Referinţe
NU SUNT	

Neutilizabil în circuitul civil

Anexa Nr. 1 La Partea I

Teren

Nr cadastral	Suprafaţa (mp)*	Observaţii / Referinţe
	8.300	

* Suprafaţa este determinată in planul de proiecţie Stereo 70.

DETALII LINIARE IMOBIL

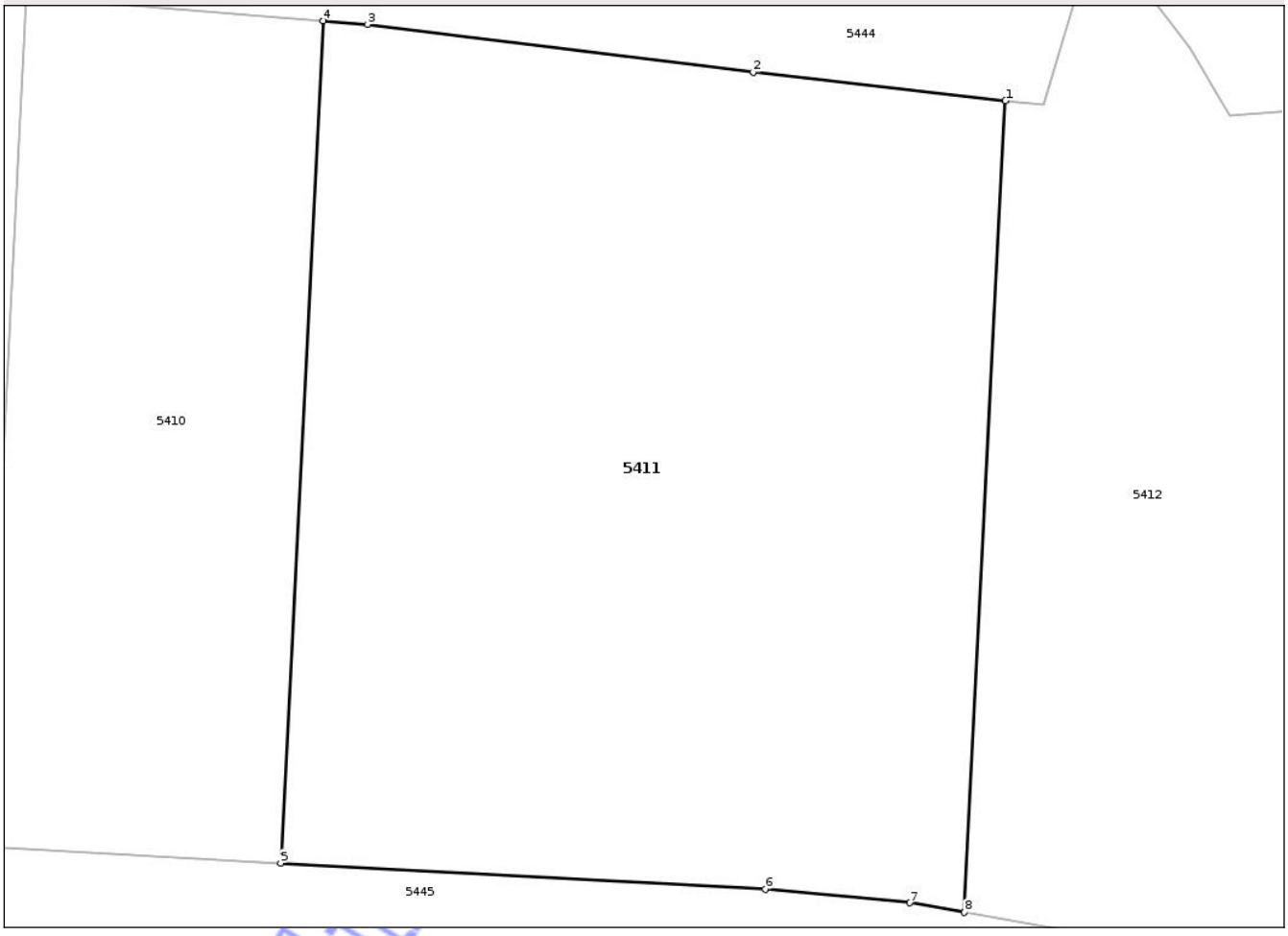

Date referitoare la teren

Crt	Categorie folosință	Intra vilan	Suprafaţa (mp)	Tarla	Parcelă	Nr. topo	Observaţii / Referinţe
1	arabil	NU	8.300	2	614/2	-	

Lungime Segmente
1) Valorile lungimilor segmentelor sunt obţinute din proiecţie în plan.

Punct început	X / Y	Punct sfârşit	X / Y	Lungime segment (** (m)
1	642.242,379 716.523,921	2	642.211,752 716.527,376	30.821
2	642.211,752 716.527,376	3	642.164,949 716.533,175	47.161
3	642.164,949 716.533,175	4	642.159,582 716.533,614	5.385
4	642.159,582 716.533,614	5	642.154,4 716.431,499	102.246
5	642.154,4 716.431,499	6	642.213,206 716.428,359	58.89

Document care conține date cu caracter personal, protejat de prevederile Regulamentului (UE) nr. 679/2016 și Legii 190/2018

Punct început	X / Y	Punct sfârşit	X / Y	Lungime segment (** (m)
6	642.213,206 716.428,359	7	642.230,77 716.426,686	17.643
7	642.230,77 716.426,686	8	642.237,385 716.425,521	6.717
8	642.237,385 716.425,521	1	642.242,379 716.523,921	98.527

** Lungimile segmentelor sunt determinate în planul de proiecţie Stereo 70 şi sunt rotunjite la 1 milimetru.
*** Distanţa dintre puncte este formată din segmente cumulate ce sunt mai mici decât valoarea 1 milimetru.

Neutilizabil în circuitul civil

DATE DESPRE IMOBILUL NR. 5446

Oficiul de Cadastru şi Publicitate Imobiliară BOTOSANI
Biroul de Cadastru şi Publicitate Imobiliară Botosani

A. Partea I. Descrierea imobilului

TEREN Extravilan

Adresa: Jud. Botosani

Nr. Crt	Nr cadastral Nr. topografic	Suprafaţa* (mp)	Observaţii / Referinţe
A1		9.718	Sector cadastral:33 Teren neimprejmuit;

B. Partea II. Proprietari şi acte

Inscrieri privitoare la dreptul de proprietate şi alte drepturi reale		Referinţe
/		
Act Normativ nr. 7, din 13/06/1996 emis de Parlamentul Romaniei;		
B1	Inscrierea posesiei, drept de PROPRIETATE, dobandit prin Lege, cota actuala 1/1, cota initiala 1/1	A1
	1) **NEIDENTIFICAT NEIDENTIFICAT**	
Act Normativ nr. 07, din 13/06/1996 emis de Parlamentul Romaniei;		
B2	Se noteaza mentiunea de proprietar neidentificat, rezerva a comisiei de fond funciar., dobandit prin Lege	A1

C. Partea III. SARCINI .

Inscrieri privind dezmembramintele dreptului de proprietate, drepturi reale de garanţie şi sarcini	Referinţe
NU SUNT	

Neutilizabil în circuitul civil

Anexa Nr. 1 La Partea I

Teren

Nr cadastral	Suprafaţa (mp)*	Observaţii / Referinţe
	9.718	

* Suprafaţa este determinată in planul de proiecţie Stereo 70.

DETALII LINIARE IMOBIL

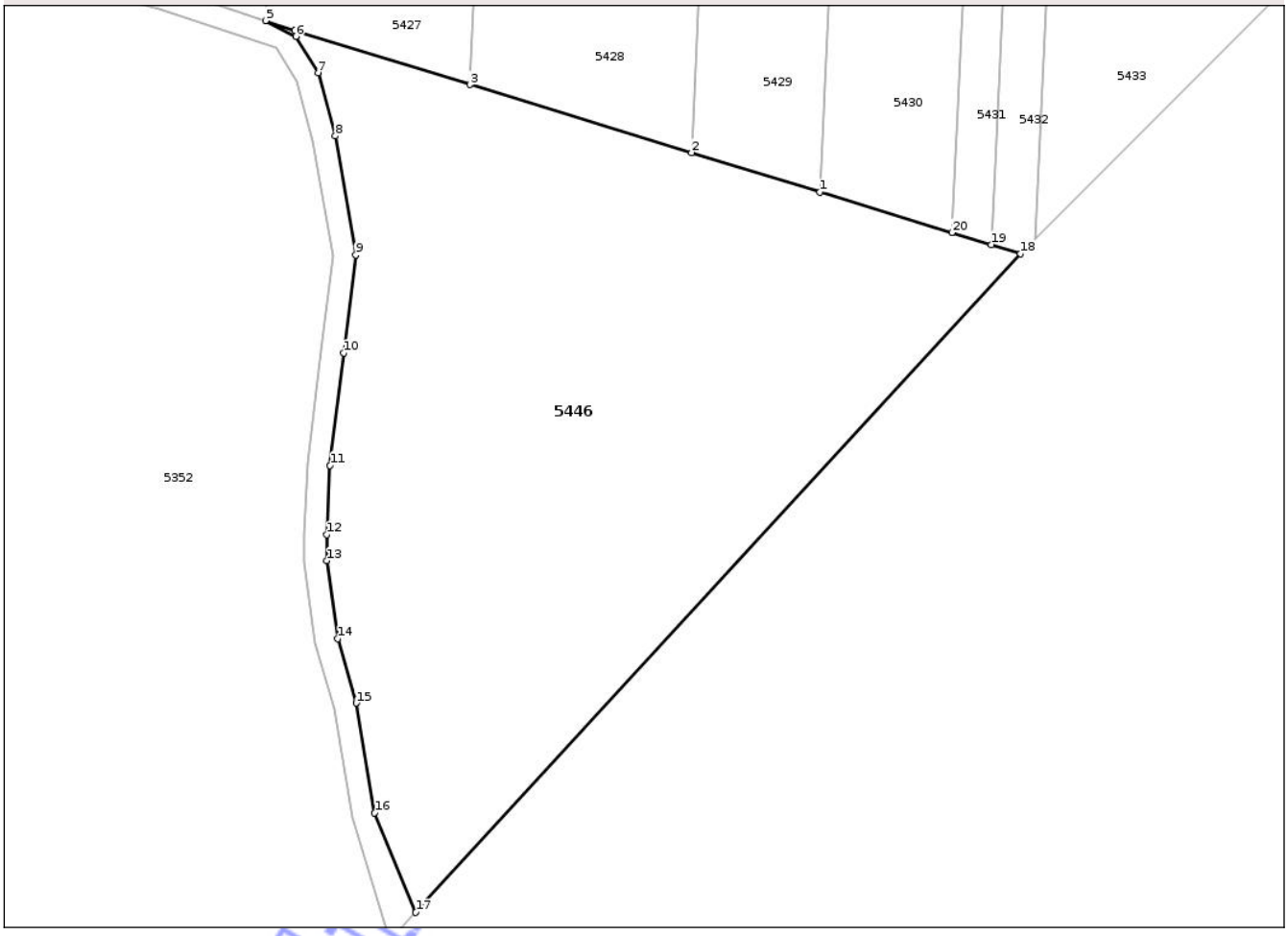

Date referitoare la teren

Crt	Categorie folosință	Intra vilan	Suprafaţa (mp)	Tarla	Parcelă	Nr. topo	Observaţii / Referinţe
1	pasune	NU	9.718	47	615/1	-	

Lungime Segmente
1) Valorile lungimilor segmentelor sunt obţinute din proiecţie în plan.

Punct început	X / Y	Punct sfârşit	X / Y	Lungime segment (** (m)
1	642.334,873 716.205,572	2	642.312,278 716.212,503	23.634
2	642.312,278 716.212,503	3	642.273,288 716.224,464	40.783
3	642.273,288 716.224,464	4	642.242,426 716.233,931	32.281
4	642.242,426 716.233,931	5	642.237,255 716.235,698	5.465
5	642.237,255 716.235,698	6	642.242,596 716.232,96	6.002

Document care conține date cu caracter personal, protejat de prevederile Regulamentului (UE) nr. 679/2016 și Legii 190/2018

Punct început	X / Y	Punct sfârşit	X / Y	Lungime segment (** (m)
6	642.242,596 716.232,96	7	642.246,509 716.226,518	7.537
7	642.246,509 716.226,518	8	642.249,555 716.215,425	11.504
8	642.249,555 716.215,425	9	642.253,145 716.194,534	21.197
9	642.253,145 716.194,534	10	642.251,04 716.177,287	17.375
10	642.251,04 716.177,287	11	642.248,618 716.157,514	19.921
11	642.248,618 716.157,514	12	642.248,02 716.145,367	12.162
12	642.248,02 716.145,367	13	642.248,035 716.140,761	4.606
13	642.248,035 716.140,761	14	642.249,99 716.127,082	13.818
14	642.249,99 716.127,082	15	642.253,23 716.115,75	11.786
15	642.253,23 716.115,75	16	642.256,48 716.096,466	19.556
16	642.256,48 716.096,466	17	642.263,708 716.078,946	18.952
17	642.263,708 716.078,946	18	642.370,18 716.194,741	157.305
18	642.370,18 716.194,741	19	642.364,981 716.196,336	5.438
19	642.364,981 716.196,336	20	642.358,073 716.198,455	7.226
20	642.358,073 716.198,455	1	642.334,873 716.205,572	24.267

**** Lungimile segmentelor sunt determinate în planul de proiecţie Stereo 70 şi sunt rotunjite la 1 milimetru.**
***** Distanţa dintre puncte este formată din segmente cumulate ce sunt mai mici decât valoarea 1 milimetru.**

Neutilizabil în circuitul civil

DATE DESPRE IMOBILUL NR. 5368

Oficiul de Cadastru şi Publicitate Imobiliară BOTOSANI
Biroul de Cadastru şi Publicitate Imobiliară Botosani

A. Partea I. Descrierea imobilului

TEREN Intravilan

Adresa: Loc. Vlasinesti, Jud. Botosani

Nr. Crt	Nr cadastral Nr. topografic	Suprafaţa* (mp)	Observaţii / Referinţe
A1		19.584	Sector cadastral:33 Teren neimprejmuit;

B. Partea II. Proprietari şi acte

Inscrieri privitoare la dreptul de proprietate şi alte drepturi reale		Referinţe
/		
Act Normativ nr. 7, din 13/06/1996 emis de Parlamentul Romaniei;		
B1	Inscrierea posesiei, drept de PROPRIETATE, dobandit prin Lege, cota actuala 1/1, cota initiala 1/1	A1
	1) **NEIDENTIFICAT NEIDENTIFICAT**	
Act Normativ nr. 07, din 13/06/1996 emis de Parlamentul Romaniei;		
B2	Se noteaza mentiunea de proprietar neidentificat, rezerva a comisiei de fond funciar., dobandit prin Lege	A1

C. Partea III. SARCINI .

Inscrieri privind dezmembramintele dreptului de proprietate, drepturi reale de garanţie şi sarcini	Referinţe
NU SUNT	

Neutilizabil în circuitul civil

Anexa Nr. 1 La Partea I

Teren

Nr cadastral	Suprafaţa (mp)*	Observaţii / Referinţe
	19.584	

* Suprafaţa este determinată in planul de proiecţie Stereo 70.

DETALII LINIARE IMOBIL

Date referitoare la teren

Crt	Categorie folosință	Intra vilan	Suprafaţa (mp)	Tarla	Parcelă	Nr. topo	Observaţii / Referinţe
1	pasune	DA	19.584	47	612	-	

Date referitoare la construcţii

Crt	Număr	Destinaţie construcţie	Supraf. (mp)	Situaţie juridică	Observaţii / Referinţe
A1.1		constructii anexa	207	Fara acte	Nr. niveluri:1; S. construita la sol:207 mp;
A1.2		constructii anexa	50	Fara acte	Nr. niveluri:1; S. construita la sol:50 mp;
A1.3		constructii anexa	33	Fara acte	Nr. niveluri:1; S. construita la sol:33 mp;

Lungime Segmente

1) Valorile lungimilor segmentelor sunt obţinute din proiecţie în plan.

Punct început	X / Y	Punct sfârşit	X / Y	Lungime segment
1	642.123,027 716.726,126	2	642.162,015 716.907,451	185.469
4	642.175,693 716.968,372	5	642.175,172 716.968,47	0.53

Punct început	X / Y	Punct sfârşit	X / Y	Lungime segment
2	642.162,015 716.907,451	3	642.177,119 716.968,356	62.75
5	642.175,172 716.968,47	6	642.170,281 716.968,37	4.892

Punct început	X / Y	Punct sfârşit	X / Y	Lungime segment
3	642.177,119 716.968,356	4	642.175,693 716.968,372	1.426
6	642.170,281 716.968,37	7	642.163,487 716.968,563	6.797

Document care conține date cu caracter personal, protejat de prevederile Regulamentului (UE) nr. 679/2016 și Legii 190/2018

Punct început	X / Y	Punct sfârşit	X / Y	Lungime segment
7	642.163,487 716.968,563	8	642.142,226 716.968,905	21.264
10	642.103,457 716.969,199	11	642.087,829 716.969,447	15.63
13	642.076,888 716.925,9	14	642.070,161 716.893,52	33.071
16	642.067,596 716.874,916	17	642.081,4 716.872,715	13.978
19	642.100,27 716.938,538	20	642.122,763 716.937,872	22.503
22	642.101,994 716.931,382	23	642.088,268 716.870,96	61.961
25	642.102,529 716.867,299	26	642.101,212 716.861,943	5.516
28	642.081,395 716.872,685	29	642.067,593 716.874,886	13.976
31	642.065,107 716.851,261	32	642.065,695 716.842,169	9.111
34	642.066,873 716.822,983	35	642.063,613 716.811,336	12.095
37	642.054,122 716.791,076	38	642.050,869 716.781,33	10.275
40	642.045,419 716.755,973	41	642.043,363 716.745,865	10.315

Punct început	X / Y	Punct sfârşit	X / Y	Lungime segment
8	642.142,226 716.968,905	9	642.118,035 716.969,058	24.191
11	642.087,829 716.969,447	12	642.087,044 716.950,452	19.011
14	642.070,161 716.893,52	15	642.067,993 716.878,711	14.967
17	642.081,4 716.872,715	18	642.087,085 716.871,273	5.865
20	642.122,763 716.937,872	21	642.122,53 716.930,575	7.301
23	642.088,268 716.870,96	24	642.102,542 716.867,35	14.723
26	642.101,212 716.861,943	27	642.080,551 716.867,391	21.367
29	642.067,593 716.874,886	30	642.066,0 716.859,668	15.301
32	642.065,695 716.842,169	33	642.066,573 716.831,163	11.041
35	642.063,613 716.811,336	36	642.058,322 716.799,194	13.245
38	642.050,869 716.781,33	39	642.047,686 716.770,026	11.744
41	642.043,363 716.745,865	42	642.041,919 716.740,552	5.506

Punct început	X / Y	Punct sfârşit	X / Y	Lungime segment
9	642.118,035 716.969,058	10	642.103,457 716.969,199	14.579
12	642.087,044 716.950,452	13	642.076,888 716.925,9	26.57
15	642.067,993 716.878,711	16	642.067,596 716.874,916	3.816
18	642.087,085 716.871,273	19	642.100,27 716.938,538	68.545
21	642.122,53 716.930,575	22	642.101,994 716.931,382	20.552
24	642.102,542 716.867,35	25	642.102,529 716.867,299	0.053
27	642.080,551 716.867,391	28	642.081,395 716.872,685	5.361
30	642.066,0 716.859,668	31	642.065,107 716.851,261	8.454
33	642.066,573 716.831,163	34	642.066,873 716.822,983	8.185
36	642.058,322 716.799,194	37	642.054,122 716.791,076	9.14
39	642.047,686 716.770,026	40	642.045,419 716.755,973	14.235
42	642.041,919 716.740,552	1	642.123,027 716.726,126	82.381

**** Lungimile segmentelor sunt determinate în planul de proiecţie Stereo 70 şi sunt rotunjite la 1 milimetru.**
***** Distanţa dintre puncte este formată din segmente cumulate ce sunt mai mici decât valoarea 1 milimetru.**

Neutilizabil în scopuri civile

DATE DESPRE IMOBILUL NR. 5371

Oficiul de Cadastru şi Publicitate Imobiliară BOTOSANI
Biroul de Cadastru şi Publicitate Imobiliară Botosani

A. Partea I. Descrierea imobilului

TEREN Intravilan

Adresa: Loc. Vlasinesti, Jud. Botosani, Intravilan conform PUG

Nr. Crt	Nr cadastral Nr. topografic	Suprafaţa* (mp)	Observaţii / Referinţe
A1	50770	972	Sector cadastral:33 Teren imprejmuit;

Construcţii

Crt	Nr cadastral Nr. topografic	Adresa	Observaţii / Referinţe
A1.1	50770-C1	Loc. Vlasinesti, Jud. Botosani, Intravilan conform PUG	Nr. niveluri:1; S. construita la sol:89 mp; S. construita desfasurata:89 mp; Spalatorie si vulcanizare construita in anul 2017 din panouri sandwich, acoperita cu panouri sandwich

B. Partea II. Proprietari şi acte

Inscrieri privitoare la dreptul de proprietate şi alte drepturi reale		Referinţe
71006 / 09/10/2014		
Act Administrativ nr. 41, din 31/07/2013 emis de CONSILIUL LOCAL VLĂSINEŞTI (împreună cu lista anexă;);		
B1	Inscrierea provizorie, drept de PROPRIETATEsub condiţia prezentării avizului de legalitate al prefectului conform art. 115 alin. 7 din Legea 215/2001, dobandit prin Constituire, cota actuala 1/1, cota initiala 1/1	A1
	1) **COMUNA VLĂSINEŞTI**, CIF:3373349, domeniu privat, bun propriu	
24548 / 27/03/2018		
Act Administrativ nr. 106, din 12/12/2017 emis de Consiliul Judetean Botosani (act administrativ nr 8 din 20.03.2018, emis de Consiliu Judetean Botosani;act administrativ nr 1439 din 23.03.2018, emis de Primaria Comunei Vlasinesti);		
B2	Intabulare, drept de PROPRIETATE, dobandit prin Construire, cota actuala 1/1, cota initiala 1/1	A1.1
	1) **SC LUCRU CALITATIV SRL**, CIF:36077080	
Act Administrativ nr. 3259., din 16/06/2016 emis de Primaria Comunei Vlasinesti;		
B3	Intabulare, drept de CONCESIUNE	A1.1
	1) **SC LUCRU CALITATIV SRL**, CIF:36077080	
	OBSERVATII: asupra terenului inscris in CFE 50770/Vlasinesti	
Act Administrativ nr. 1440, din 23/03/2018 emis de Primaria Comunei Vlasinesti;		
B4	se noteaza actualizarea datelor imobilului in sensul in care suprafata de 250 mp va avea categoria de folosinta curti constructii	A1
67961 / 25/09/2017		
Act Administrativ nr. 6232, din 25/09/2017 emis de PRIMARIA VLASINESTI;		
B5	se noteaza actualizarea datelor tehnice in sensul introducerii terenului in suprafata de 972 mp p.c. 610/39 din extravilan in intravilanul localitatii Vlăsinești, com. Vlăsinești	A1
71006 / 09/10/2014		
Act Notarial nr. 2544, din 08/10/2014 emis de BNP ' Lenuţa Coşorianu-Puşcaşu'-Săveni;		
B6	Se infiinteaza cartea funciara 50770 a imobilului cu numarul cadastral 50770/Vlasinesti, rezultat din dezmembrarea imobilului cu numarul cadastral 50639 inscris in cartea funciara 50639;	A1

C. Partea III. SARCINI

Inscrieri privind dezmembramintele dreptului de proprietate, drepturi reale de garanţie şi sarcini		Referinţe
52648 / 01/08/2016		
Inscris Sub Semnatura Privata nr. 3259, din 16/06/2016 emis de PRIMARIA COMUNEI VLASINESTI;		
C1	Intabulare, drept de CONCESIUNEasupra suprafetei de teren in suprafata de 972 mp situat in p.c. A 610/39	A1
	1) **SC LUCRU CALITATIV SRL**, CIF:36077080	

Verificat în circuitul civil

Inscrieri privind dezmembramintele dreptului de proprietate, drepturi reale de garanţie şi sarcini	Referinţe

Neutilizabil în circuitul civil

Anexa Nr. 1 La Partea I

Teren

Nr cadastral	Suprafaţa (mp)*	Observaţii / Referinţe
50770	972	

* Suprafaţa este determinată in planul de proiecţie Stereo 70.

DETALII LINIARE IMOBIL

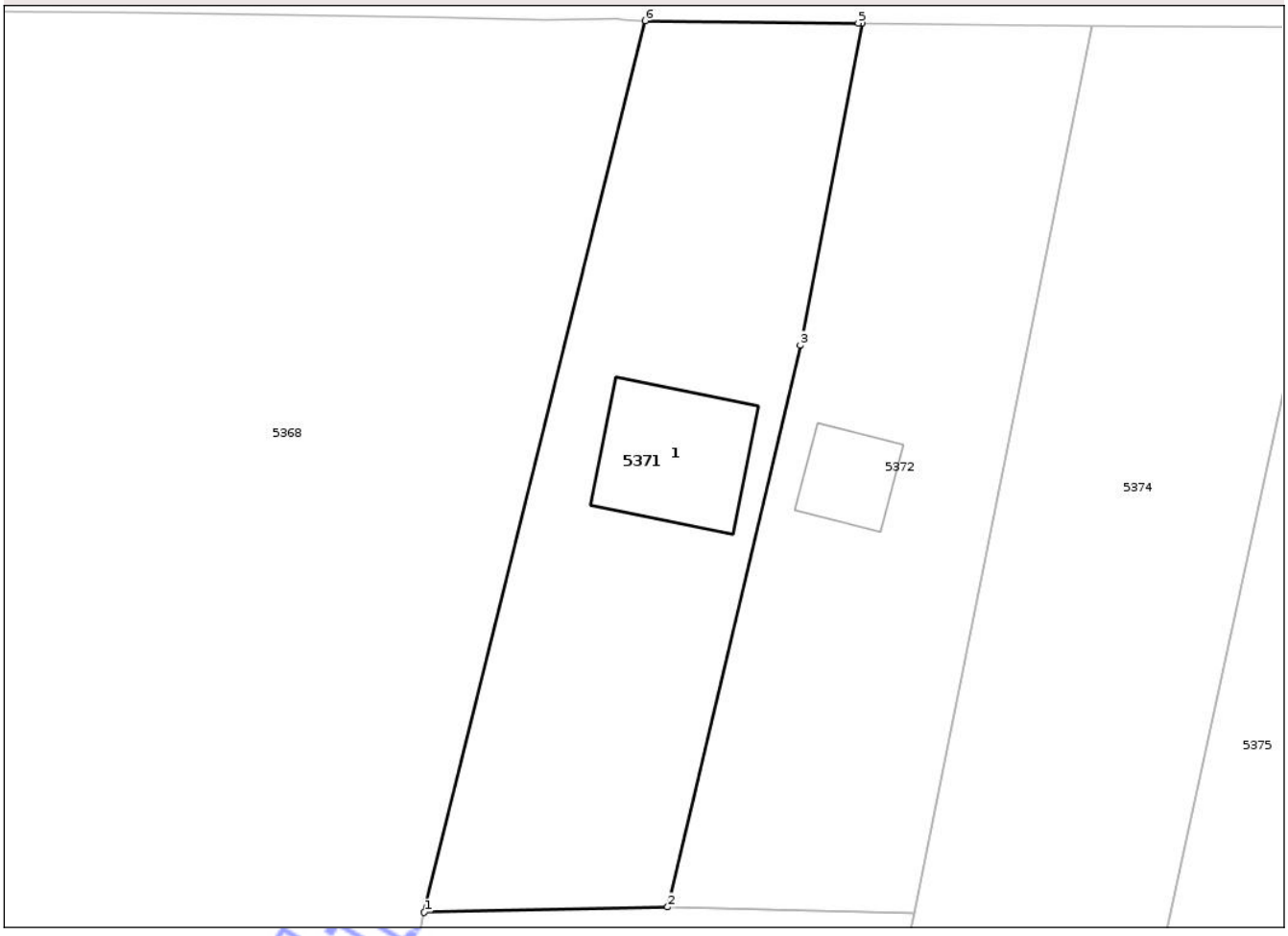

Date referitoare la teren

Crt	Categorie folosință	Intra vilan	Suprafaţa (mp)	Tarla	Parcelă	Nr. topo	Observaţii / Referinţe
1	curti constructii	DA	250	-	610/39	-	
2	arabil	DA	722	-	610/39	-	

Date referitoare la construcţii

Crt	Număr	Destinaţie construcţie	Supraf. (mp)	Situaţie juridică	Observaţii / Referinţe
A1.1	50770-C1	constructii anexa	89	Cu acte	Nr. niveluri:1; S. construita la sol:89 mp; S. construita desfasurata:89 mp; Spalatorie si vulcanizare construita in anul 2017 din panouri sandwich, acoperita cu panouri sandwich

Lungime Segmente
1) Valorile lungimilor segmentelor sunt obţinute din proiecţie în plan.

Punct început	X / Y	Punct sfârşit	X / Y	Lungime segment (** (m)
1	642.162,015 716.907,451	2	642.178,673 716.907,815	16.662
2	642.178,673 716.907,815	3	642.187,731 716.946,18	39.42

Document care conține date cu caracter personal, protejat de prevederile Regulamentului (UE) nr. 679/2016 și Legii 190/2018

Punct început	X / Y	Punct sfârşit	X / Y	Lungime segment (** (m)
3	642.187,731 716.946,18	4	642.191,944 716.968,19	22.41
4	642.191,944 716.968,19	5	642.191,7 716.968,193	0.244
5	642.191,7 716.968,193	6	642.177,119 716.968,356	14.582
6	642.177,119 716.968,356	1	642.162,015 716.907,451	62.75

** Lungimile segmentelor sunt determinate în planul de proiecţie Stereo 70 şi sunt rotunjite la 1 milimetru.
*** Distanţa dintre puncte este formată din segmente cumulate ce sunt mai mici decât valoarea 1 milimetru.

Neutilizabil în circuitul civil

DATE DESPRE IMOBILUL NR. 5372

Oficiul de Cadastru şi Publicitate Imobiliară BOTOSANI
Biroul de Cadastru şi Publicitate Imobiliară Botosani

A. Partea I. Descrierea imobilului

TEREN Intravilan

Adresa: Loc. Vlasinesti, Jud. Botosani

Nr. Crt	Nr cadastral Nr. topografic	Suprafaţa* (mp)	Observaţii / Referinţe
A1	50771	972	Sector cadastral:33 Teren neimprejmuit;

B. Partea II. Proprietari şi acte

Inscrieri privitoare la dreptul de proprietate şi alte drepturi reale		Referinţe
71006 / 09/10/2014		
Act Notarial nr. 2544, din 08/10/2014 emis de BNP ' Lenuţa Coşorianu-Puşcaşu'-Săveni;		
B1	Se infiinteaza cartea funciara 50771 a imobilului cu numarul cadastral 50771/Vlasinesti, rezultat din dezmembrarea imobilului cu numarul cadastral 50639 inscris in cartea funciara 50639;	A1
Act Administrativ nr. 41, din 31/07/2013 emis de CONSILIUL LOCAL VLĂSINEŞTI (împreună cu lista anexă;);		
B2	Inscrierea provizorie, drept de PROPRIETATEsub condiţia prezentării avizului de legalitate al prefectului conform art. 115 alin. 7 din Legea 215/2001, dobandit prin Constituire, cota actuala 1/1, cota initiala 1/1	A1
	1) **COMUNA VLĂSINEŞTI**, CIF:3373349, domeniu privat, bun propriu	
28029 / 05/04/2024		
Act Administrativ nr. 1469, din 05/04/2024 emis de Primăria comunei Vlăsinești;		
B5	se notează schimbarea destinației imobilului din extravilan comuna Vlăsinești în intravilanul localității Vlăsinești, comuna Vlăsinești	A1
15798 / 19/02/2025		
Inscris Sub Semnatura Privata nr. 136, din 03/07/2024 emis de Primăria Vlăsinești și SC David Brutarul SRL;		
B6	Intabulare, drept de CONCESIUNEpentru o perioadă de 20 de ani începând cu data de 03.07.2024	A1
	1) **SC DAVID BRUTARUL SRL**, CIF:9999999999999	

C. Partea III. SARCINI .

Inscrieri privind dezmembramintele dreptului de proprietate, drepturi reale de garanţie şi sarcini	Referinţe
NU SUNT	

Neutilizabil în circuitul civil

Anexa Nr. 1 La Partea I

Teren

Nr cadastral	Suprafaţa (mp)*	Observaţii / Referinţe
50771	972	

* Suprafaţa este determinată in planul de proiecţie Stereo 70.

DETALII LINIARE IMOBIL

Date referitoare la teren

Crt	Categorie folosință	Intra vilan	Suprafaţa (mp)	Tarla	Parcelă	Nr. topo	Observaţii / Referinţe
1	arabil	DA	972	-	610/39	-	

Date referitoare la construcţii

Crt	Număr	Destinaţie construcţie	Supraf. (mp)	Situaţie juridică	Observaţii / Referinţe
A1.1		constructii anexa	37	Fara acte	Nr. niveluri:1; S. construita la sol:37 mp;

Lungime Segmente

1) Valorile lungimilor segmentelor sunt obţinute din proiecţie în plan.

Punct început	X / Y	Punct sfârşit	X / Y	Lungime segment (** (m)
1	642.178,673 716.907,815	2	642.195,553 716.907,417	16.885
2	642.195,553 716.907,417	3	642.207,706 716.968,015	61.805
3	642.207,706 716.968,015	4	642.191,944 716.968,19	15.763
4	642.191,944 716.968,19	5	642.187,731 716.946,18	22.41

Document care conține date cu caracter personal, protejat de prevederile Regulamentului (UE) nr. 679/2016 și Legii 190/2018

Punct început	X / Y	Punct sfârşit	X / Y	Lungime segment (** (m)
5	642.187,731 716.946,18	1	642.178,673 716.907,815	39.42

** Lungimile segmentelor sunt determinate în planul de proiecţie Stereo 70 şi sunt rotunjite la 1 milimetru.
*** Distanţa dintre puncte este formată din segmente cumulate ce sunt mai mici decât valoarea 1 milimetru.

Neutilizabil în circuitul civil

DATE DESPRE IMOBILUL NR. 5423

Oficiul de Cadastru şi Publicitate Imobiliară BOTOSANI
Biroul de Cadastru şi Publicitate Imobiliară Botosani

A. Partea I. Descrierea imobilului

TEREN Extravilan

Adresa: Jud. Botosani

Nr. Crt	Nr cadastral Nr. topografic	Suprafaţa* (mp)	Observaţii / Referinţe
A1		1.600	Sector cadastral:33 Teren neimprejmuit;

B. Partea II. Proprietari şi acte

Inscrieri privitoare la dreptul de proprietate şi alte drepturi reale		Referinţe
/		
Act Administrativ nr. 116182, din 01/12/2002 emis de Comisia judeteana ;		
B1	Intabulare, drept de PROPRIETATE, dobandit prin Reconstituire, cota actuala 1/1, cota initiala 1/1	A1
	1) **GURITANU ILIE** 2) **AROTARITEI TEODORA** 3) **GURITANU MARIA**	

C. Partea III. SARCINI .

Inscrieri privind dezmembramintele dreptului de proprietate, drepturi reale de garanţie şi sarcini	Referinţe
NU SUNT	

Neutilizabil în circuitul civil

Anexa Nr. 1 La Partea I

Teren

Nr cadastral	Suprafaţa (mp)*	Observaţii / Referinţe
	1.600	

* Suprafaţa este determinată in planul de proiecţie Stereo 70.

DETALII LINIARE IMOBIL

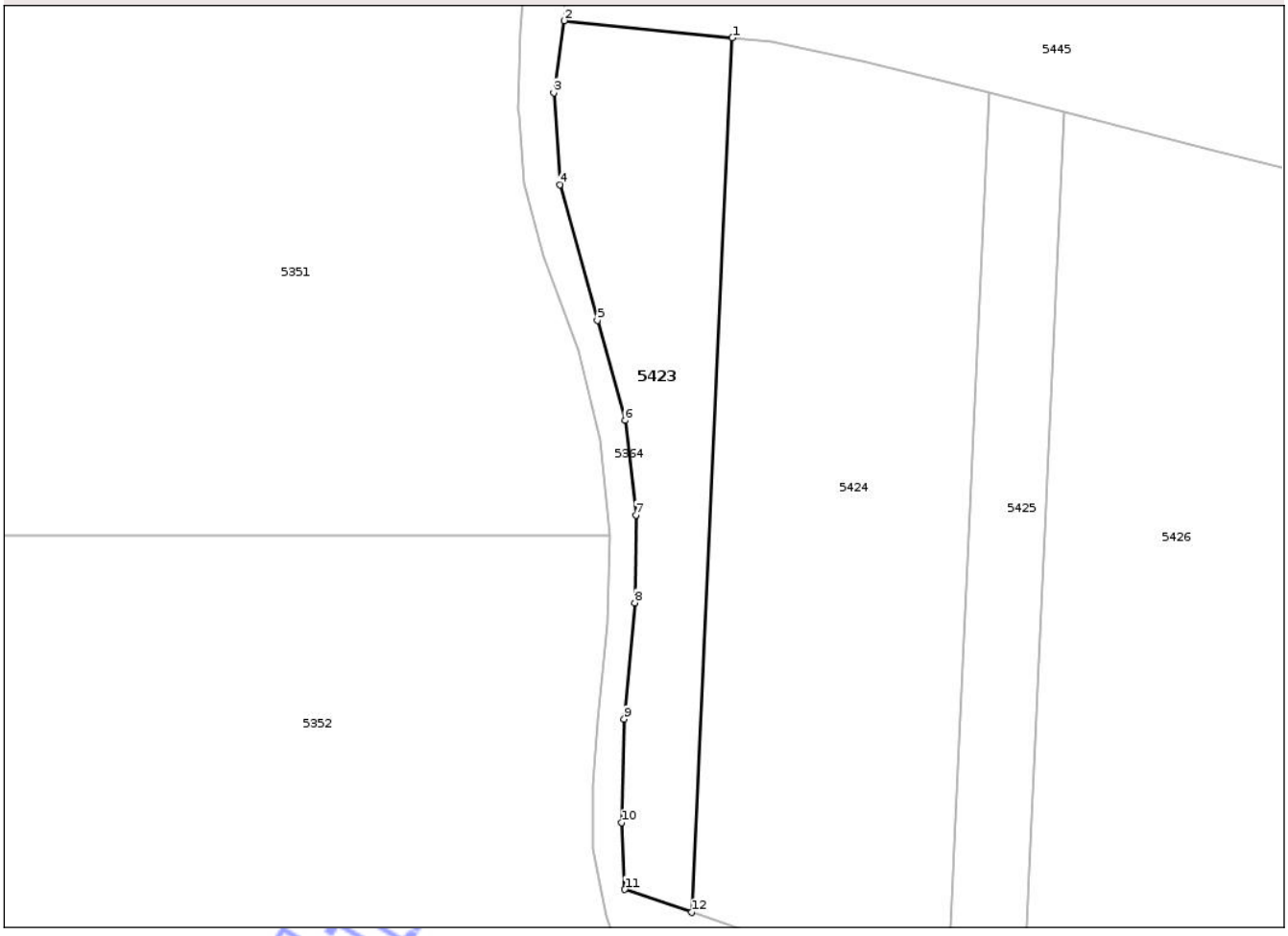

Date referitoare la teren

Crt	Categorie folosință	Intra vilan	Suprafaţa (mp)	Tarla	Parcelă	Nr. topo	Observaţii / Referinţe
1	arabil	NU	1.600	47	615/12	-	

Lungime Segmente
1) Valorile lungimilor segmentelor sunt obţinute din proiecţie în plan.

Punct început	X / Y	Punct sfârşit	X / Y	Lungime segment (** (m)
1	642.138,886 716.385,988	2	642.116,788 716.388,219	22.21
2	642.116,788 716.388,219	3	642.115,442 716.378,765	9.549
3	642.115,442 716.378,765	4	642.116,253 716.366,706	12.086
4	642.116,253 716.366,706	5	642.121,137 716.348,862	18.5
5	642.121,137 716.348,862	6	642.124,787 716.335,726	13.634

Document care conține date cu caracter personal, protejat de prevederile Regulamentului (UE) nr. 679/2016 și Legii 190/2018

Punct început	X / Y	Punct sfârşit	X / Y	Lungime segment (** (m)
6	642.124,787 716.335,726	7	642.126,236 716.323,321	12.489
7	642.126,236 716.323,321	8	642.126,08 716.311,775	11.547
8	642.126,08 716.311,775	9	642.124,661 716.296,53	15.311
9	642.124,661 716.296,53	10	642.124,347 716.282,926	13.608
10	642.124,347 716.282,926	11	642.124,754 716.274,143	8.792
11	642.124,754 716.274,143	12	642.133,529 716.271,144	9.273
12	642.133,529 716.271,144	1	642.138,886 716.385,988	114.969

** Lungimile segmentelor sunt determinate în planul de proiecţie Stereo 70 şi sunt rotunjite la 1 milimetru.
*** Distanţa dintre puncte este formată din segmente cumulate ce sunt mai mici decât valoarea 1 milimetru.

Neutilizabil în circuitul civil

DATE DESPRE IMOBILUL NR. 5424

Oficiul de Cadastru şi Publicitate Imobiliară BOTOSANI
Biroul de Cadastru şi Publicitate Imobiliară Botosani

A. Partea I. Descrierea imobilului

TEREN Extravilan

Adresa: Jud. Botosani

Nr. Crt	Nr cadastral Nr. topografic	Suprafaţa* (mp)	Observaţii / Referinţe
A1	54003	4.000	Sector cadastral:33 Teren neimprejmuit;

B. Partea II. Proprietari şi acte

Inscrieri privitoare la dreptul de proprietate şi alte drepturi reale		Referinţe
39332 / 12/06/2017		
Act Notarial nr. 3487, din 09/06/2017 emis de SPN ANITEI SI ASOCIATII;		
B2	Intabulare, drept de PROPRIETATE, dobandit prin Conventie, cota actuala 1/1, cota initiala 1/1	A1
	1) **SC AGRARIA NORD SRL**, CIF:22660644	

C. Partea III. SARCINI .

Inscrieri privind dezmembramintele dreptului de proprietate, drepturi reale de garanţie şi sarcini	Referinţe
NU SUNT	

Neutilizabil în circuitul civil

Anexa Nr. 1 La Partea I

Teren

Nr cadastral	Suprafaţa (mp)*	Observaţii / Referinţe
54003	4.000	

* Suprafaţa este determinată in planul de proiecţie Stereo 70.

DETALII LINIARE IMOBIL

Date referitoare la teren

Crt	Categorie folosință	Intra vilan	Suprafaţa (mp)	Tarla	Parcelă	Nr. topo	Observaţii / Referinţe
1	arabil	NU	4.000	47	615/11	-	

Lungime Segmente
1) Valorile lungimilor segmentelor sunt obţinute din proiecţie în plan.

Punct început	X / Y	Punct sfârşit	X / Y	Lungime segment (** (m)
1	642.138,886 716.385,988	2	642.133,529 716.271,144	114.969
2	642.133,529 716.271,144	3	642.167,079 716.259,679	35.455
3	642.167,079 716.259,679	4	642.172,632 716.378,721	119.171
4	642.172,632 716.378,721	5	642.156,624 716.382,783	16.515
5	642.156,624 716.382,783	6	642.144,021 716.385,47	12.886

Document care conține date cu caracter personal, protejat de prevederile Regulamentului (UE) nr. 679/2016 și Legii 190/2018

Punct început	X / Y	Punct sfârşit	X / Y	Lungime segment (** (m)
6	642.144,021 716.385,47	1	642.138,886 716.385,988	5.161

** Lungimile segmentelor sunt determinate în planul de proiecţie Stereo 70 şi sunt rotunjite la 1 milimetru.
*** Distanţa dintre puncte este formată din segmente cumulate ce sunt mai mici decât valoarea 1 milimetru.

Neutilizabil în circuitul civil

DATE DESPRE IMOBILUL NR. 5425

Oficiul de Cadastru şi Publicitate Imobiliară BOTOSANI
Biroul de Cadastru şi Publicitate Imobiliară Botosani

A. Partea I. Descrierea imobilului

TEREN Extravilan

Adresa: Jud. Botosani

Nr. Crt	Nr cadastral Nr. topografic	Suprafaţa* (mp)	Observaţii / Referinţe
A1		1.200	Sector cadastral:33 Teren neimprejmuit;

B. Partea II. Proprietari şi acte

Inscrieri privitoare la dreptul de proprietate şi alte drepturi reale		Referinţe
/		
Act Administrativ nr. 116171, din 30/11/2002 emis de Comisia judeteana ;		
B1	Intabulare, drept de PROPRIETATE, dobandit prin Constituire, cota actuala 1/1, cota initiala 1/1	A1
	1) **MAXIMIUC P IONEL**	

C. Partea III. SARCINI .

Inscrieri privind dezmembramintele dreptului de proprietate, drepturi reale de garanţie şi sarcini	Referinţe
NU SUNT	

Neutilizabil în circuitul civil

Anexa Nr. 1 La Partea I

Teren

Nr cadastral	Suprafaţa (mp)*	Observaţii / Referinţe
	1.200	

* Suprafaţa este determinată in planul de proiecţie Stereo 70.

DETALII LINIARE IMOBIL

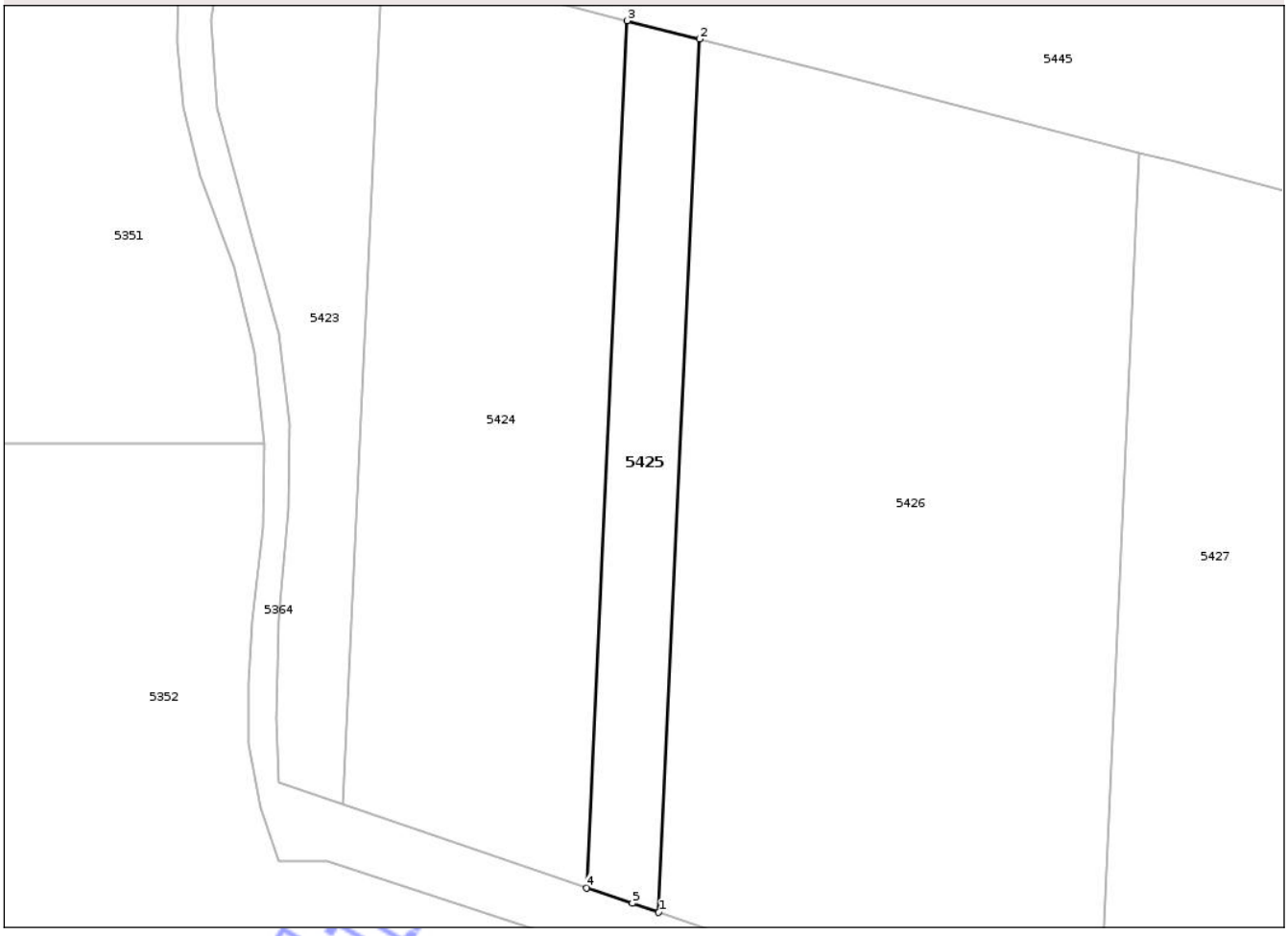

Date referitoare la teren

Crt	Categorie folosință	Intra vilan	Suprafaţa (mp)	Tarla	Parcelă	Nr. topo	Observaţii / Referinţe
1	arabil	NU	1.200	47	615/10	-	

Lungime Segmente
1) Valorile lungimilor segmentelor sunt obţinute din proiecţie în plan.

Punct început	X / Y	Punct sfârşit	X / Y	Lungime segment (** (m)
1	642.176,966 716.256,301	2	642.182,559 716.376,203	120.032
2	642.182,559 716.376,203	3	642.172,632 716.378,721	10.241
3	642.172,632 716.378,721	4	642.167,079 716.259,679	119.171
4	642.167,079 716.259,679	5	642.173,354 716.257,535	6.631
5	642.173,354 716.257,535	1	642.176,966 716.256,301	3.817

Document care conține date cu caracter personal, protejat de prevederile Regulamentului (UE) nr. 679/2016 și Legii 190/2018

** Lungimile segmentelor sunt determinate în planul de proiecţie Stereo 70 şi sunt rotunjite la 1 milimetru.
*** Distanţa dintre puncte este formată din segmente cumulate ce sunt mai mici decât valoarea 1 milimetru.

Neutilizabil în circuitul civil

DATE DESPRE IMOBILUL NR. 5426

Oficiul de Cadastru şi Publicitate Imobiliară BOTOSANI
Biroul de Cadastru şi Publicitate Imobiliară Botosani

A. Partea I. Descrierea imobilului

TEREN Extravilan

Adresa: Jud. Botosani

Nr. Crt	Nr cadastral Nr. topografic	Suprafaţa* (mp)	Observaţii / Referinţe
A1	53463	7.500	Sector cadastral:33 Teren neimprejmuit;

B. Partea II. Proprietari şi acte

Inscrieri privitoare la dreptul de proprietate şi alte drepturi reale		Referinţe
4809 / 25/01/2016		
Act Notarial nr. 13079, din 23/12/2008 emis de BNPA 'Reta Aniţei-Ana Maria Vatavu' Botoşani;		
B2	Intabulare, drept de PROPRIETATE, dobandit prin Conventie, cota actuala 1/1, cota initiala 1/1	A1
	1) **SC AGRARIA NORD SRL**, CIF:22660644	

C. Partea III. SARCINI .

Inscrieri privind dezmembramintele dreptului de proprietate, drepturi reale de garanţie şi sarcini	Referinţe
NU SUNT	

Neutilizabil în circuitul civil

Anexa Nr. 1 La Partea I

Teren

Nr cadastral	Suprafaţa (mp)*	Observaţii / Referinţe
53463	7.500	

* Suprafaţa este determinată in planul de proiecţie Stereo 70.

DETALII LINIARE IMOBIL

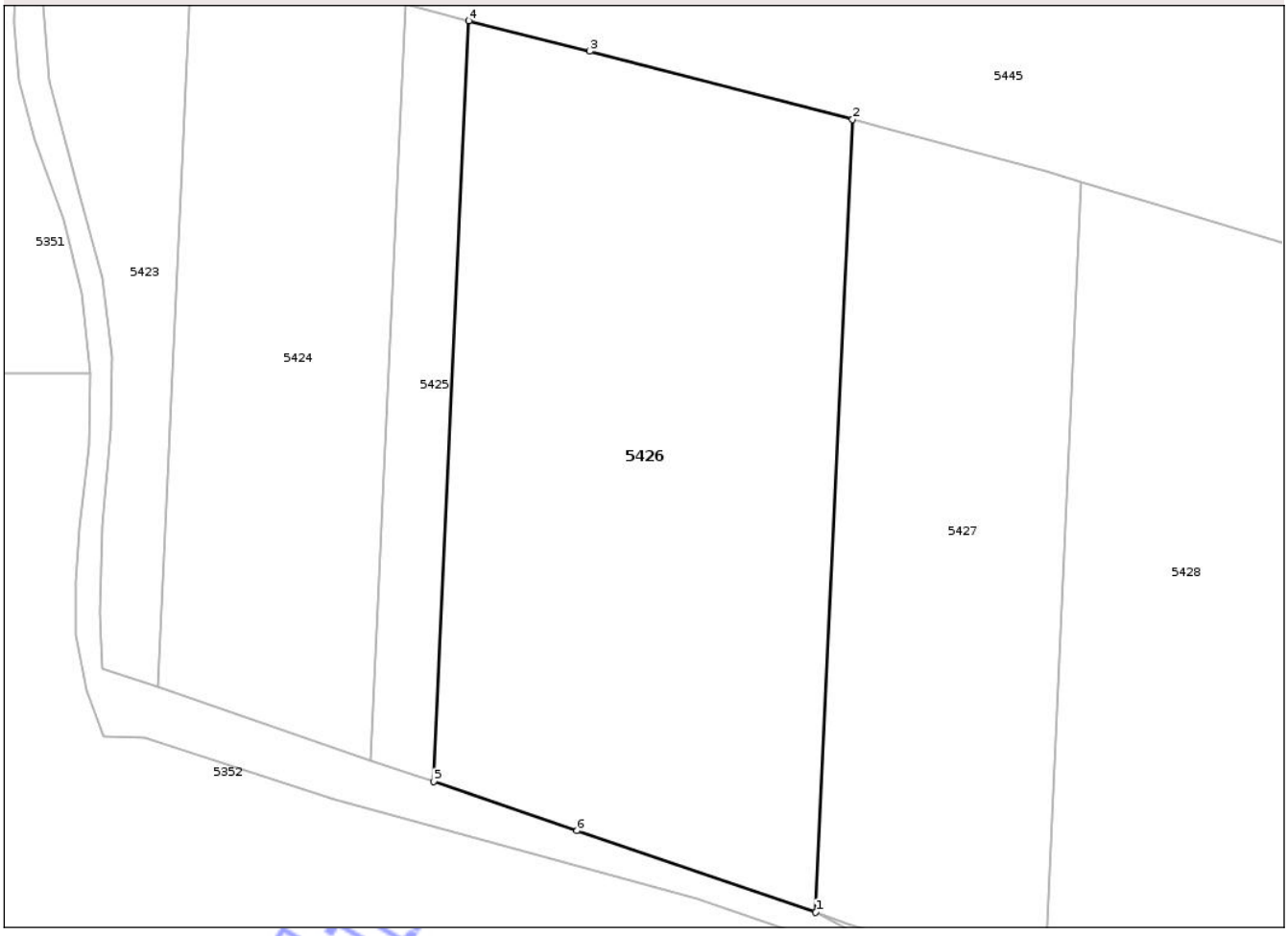

Date referitoare la teren

Crt	Categorie folosință	Intra vilan	Suprafaţa (mp)	Tarla	Parcelă	Nr. topo	Observaţii / Referinţe
1	arabil	NU	7.500	47	615/9	-	

Lungime Segmente
1) Valorile lungimilor segmentelor sunt obţinute din proiecţie în plan.

Punct început	X / Y	Punct sfârşit	X / Y	Lungime segment (** (m)
1	642.237,255 716.235,698	2	642.243,082 716.360,626	125.064
2	642.243,082 716.360,626	3	642.201,587 716.371,375	42.865
3	642.201,587 716.371,375	4	642.182,559 716.376,203	19.631
4	642.182,559 716.376,203	5	642.176,966 716.256,301	120.032
5	642.176,966 716.256,301	6	642.199,622 716.248,559	23.942

Document care conține date cu caracter personal, protejat de prevederile Regulamentului (UE) nr. 679/2016 și Legii 190/2018

Punct început	X / Y	Punct sfârşit	X / Y	Lungime segment (** (m)
6	642.199,622 716.248,559	1	642.237,255 716.235,698	39.77

** Lungimile segmentelor sunt determinate în planul de proiecţie Stereo 70 şi sunt rotunjite la 1 milimetru.
*** Distanţa dintre puncte este formată din segmente cumulate ce sunt mai mici decât valoarea 1 milimetru.

Neutilizabil în circuitul civil

DATE DESPRE IMOBILUL NR. 5427

Oficiul de Cadastru şi Publicitate Imobiliară BOTOSANI
Biroul de Cadastru şi Publicitate Imobiliară Botosani

A. Partea I. Descrierea imobilului

TEREN Extravilan

Adresa: Jud. Botosani

Nr. Crt	Nr cadastral Nr. topografic	Suprafaţa* (mp)	Observaţii / Referinţe
A1	53413	4.600	Sector cadastral:33 Teren neimprejmuit;

B. Partea II. Proprietari şi acte

Inscrieri privitoare la dreptul de proprietate şi alte drepturi reale		Referinţe
91781 / 21/12/2015		
Act Notarial nr. 3041, din 18/11/2009 emis de BNP'Rădulescu Dana Andreea'-București;		
B3	Intabulare, drept de PROPRIETATE, dobandit prin Conventie, cota actuala 1/1, cota initiala 1/1	A1
	1) **SC AGRARIA NORD SRL**, CIF:22660644	

C. Partea III. SARCINI .

Inscrieri privind dezmembramintele dreptului de proprietate, drepturi reale de garanţie şi sarcini	Referinţe
NU SUNT	

Neutilizabil în circuitul civil

Anexa Nr. 1 La Partea I

Teren

Nr cadastral	Suprafaţa (mp)*	Observaţii / Referinţe
53413	4.600	

* Suprafaţa este determinată in planul de proiecţie Stereo 70.

DETALII LINIARE IMOBIL

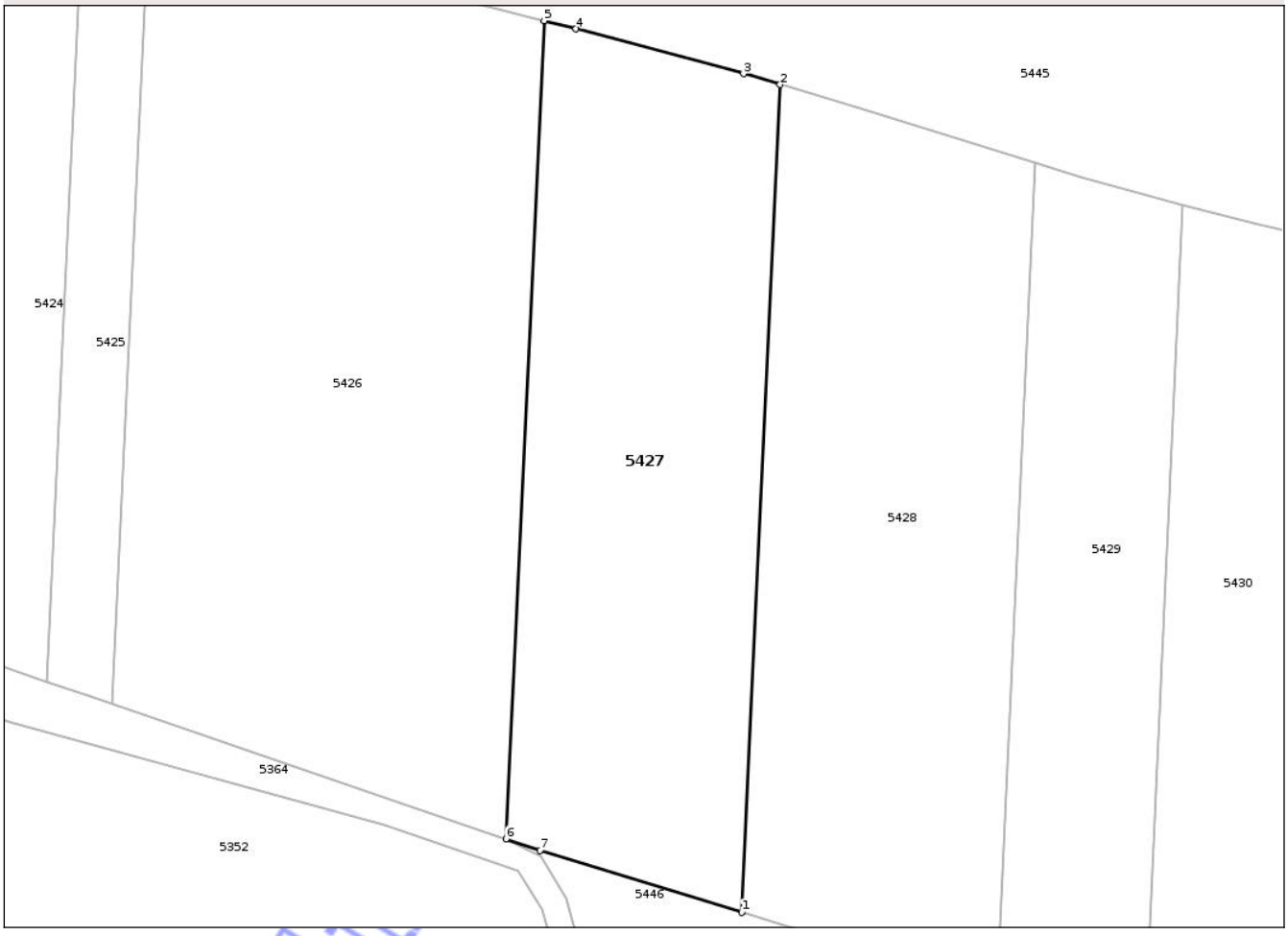

Date referitoare la teren

Crt	Categorie folosință	Intra vilan	Suprafaţa (mp)	Tarla	Parcelă	Nr. topo	Observaţii / Referinţe
1	arabil	NU	4.600	47	615/8	-	

Lungime Segmente
1) Valorile lungimilor segmentelor sunt obţinute din proiecţie în plan.

Punct început	X / Y	Punct sfârşit	X / Y	Lungime segment (** (m)
1	642.273,288 716.224,464	2	642.279,183 716.350,863	126.536
2	642.279,183 716.350,863	3	642.273,578 716.352,54	5.851
3	642.273,578 716.352,54	4	642.247,961 716.359,362	26.51
4	642.247,961 716.359,362	5	642.243,082 716.360,626	5.04
5	642.243,082 716.360,626	6	642.237,255 716.235,698	125.064

Document care conține date cu caracter personal, protejat de prevederile Regulamentului (UE) nr. 679/2016 și Legii 190/2018

Punct început	X / Y	Punct sfârşit	X / Y	Lungime segment (** (m)
6	642.237,255 716.235,698	7	642.242,426 716.233,931	5.465
7	642.242,426 716.233,931	1	642.273,288 716.224,464	32.281

** Lungimile segmentelor sunt determinate în planul de proiecţie Stereo 70 şi sunt rotunjite la 1 milimetru.
*** Distanţa dintre puncte este formată din segmente cumulate ce sunt mai mici decât valoarea 1 milimetru.

Neutilizabil în circuitul civil

DATE DESPRE IMOBILUL NR. 5428

Oficiul de Cadastru şi Publicitate Imobiliară BOTOSANI
Biroul de Cadastru şi Publicitate Imobiliară Botosani

A. Partea I. Descrierea imobilului

TEREN Extravilan

Adresa: Jud. Botosani

Nr. Crt	Nr cadastral Nr. topografic	Suprafaţa* (mp)	Observaţii / Referinţe
A1	53834	5.000	Sector cadastral:33 Teren neimprejmuit;

B. Partea II. Proprietari şi acte

Inscrieri privitoare la dreptul de proprietate şi alte drepturi reale		Referinţe
10088 / 15/02/2016		
Act Notarial nr. 7904, din 04/11/2010 emis de BNPA RETA ANIȚEI - ANA MARIA VATAVU;		
B3	Intabulare, drept de PROPRIETATE, dobandit prin Conventie, cota actuala 1/1, cota initiala 1/1	A1
	1) **SC AGRARIA NORD SRL**, CIF:22660644	

C. Partea III. SARCINI .

Inscrieri privind dezmembramintele dreptului de proprietate, drepturi reale de garanţie şi sarcini	Referinţe
NU SUNT	

Neutilizabil în circuitul civil

Anexa Nr. 1 La Partea I

Teren

Nr cadastral	Suprafaţa (mp)*	Observaţii / Referinţe
53834	5.000	

* Suprafaţa este determinată in planul de proiecţie Stereo 70.

DETALII LINIARE IMOBIL

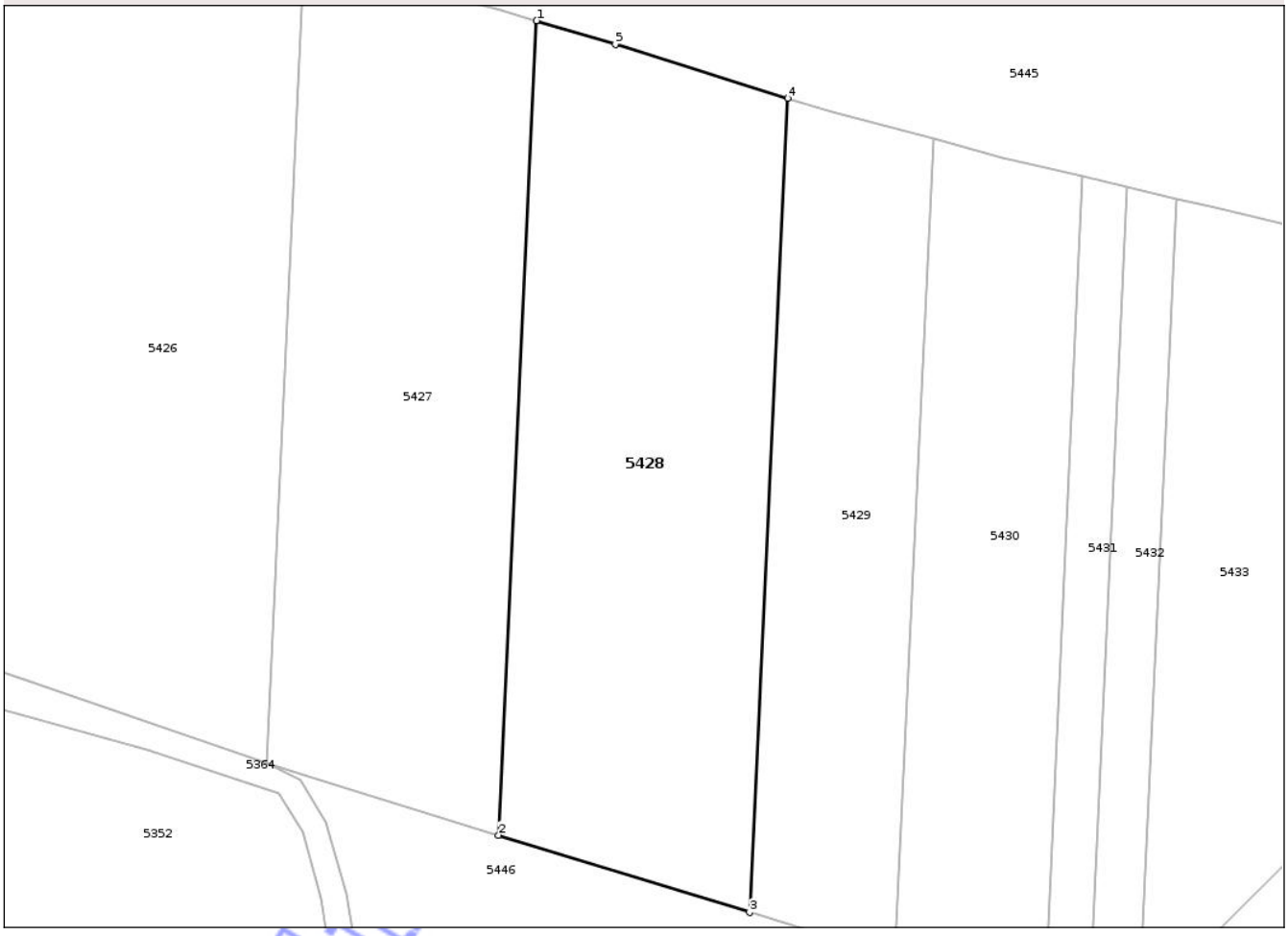

Date referitoare la teren

Crt	Categorie folosință	Intra vilan	Suprafaţa (mp)	Tarla	Parcelă	Nr. topo	Observaţii / Referinţe
1	arabil	NU	5.000	47	615/7	-	

Lungime Segmente
1) Valorile lungimilor segmentelor sunt obţinute din proiecţie în plan.

Punct început	X / Y	Punct sfârşit	X / Y	Lungime segment (** (m)
1	642.279,183 716.350,863	2	642.273,288 716.224,464	126.536
2	642.273,288 716.224,464	3	642.312,278 716.212,503	40.783
3	642.312,278 716.212,503	4	642.318,171 716.338,853	126.487
4	642.318,171 716.338,853	5	642.291,422 716.347,203	28.022
5	642.291,422 716.347,203	1	642.279,183 716.350,863	12.775

Document care conține date cu caracter personal, protejat de prevederile Regulamentului (UE) nr. 679/2016 și Legii 190/2018

** Lungimile segmentelor sunt determinate în planul de proiecţie Stereo 70 şi sunt rotunjite la 1 milimetru.
*** Distanţa dintre puncte este formată din segmente cumulate ce sunt mai mici decât valoarea 1 milimetru.

Neutilizabil în circuitul civil

DATE DESPRE IMOBILUL NR. 5422

Oficiul de Cadastru şi Publicitate Imobiliară BOTOSANI
Biroul de Cadastru şi Publicitate Imobiliară Botosani

A. Partea I. Descrierea imobilului

TEREN Extravilan

Adresa: Jud. Botosani

Nr. Crt	Nr cadastral Nr. topografic	Suprafaţa* (mp)	Observaţii / Referinţe
A1		8.172	Sector cadastral:33 Teren neimprejmuit;

B. Partea II. Proprietari şi acte

Inscrieri privitoare la dreptul de proprietate şi alte drepturi reale		Referinţe
/		
Act Normativ nr. 7, din 13/06/1996 emis de Parlamentul Romaniei;		
B1	Inscrierea posesiei, drept de PROPRIETATE, dobandit prin Lege, cota actuala 1/1, cota initiala 1/1	A1
	1) **NEIDENTIFICAT NEIDENTIFICAT**	
Act Normativ nr. 07, din 13/06/1996 emis de Parlamentul Romaniei;		
B2	Se noteaza mentiunea de proprietar neidentificat, rezerva a comisiei de fond funciar., dobandit prin Lege	A1

C. Partea III. SARCINI .

Inscrieri privind dezmembramintele dreptului de proprietate, drepturi reale de garanţie şi sarcini	Referinţe
NU SUNT	

Neutilizabil în circuitul civil

Anexa Nr. 1 La Partea I

Teren

Nr cadastral	Suprafaţa (mp)*	Observaţii / Referinţe
	8.172	

* Suprafaţa este determinată in planul de proiecţie Stereo 70.

DETALII LINIARE IMOBIL

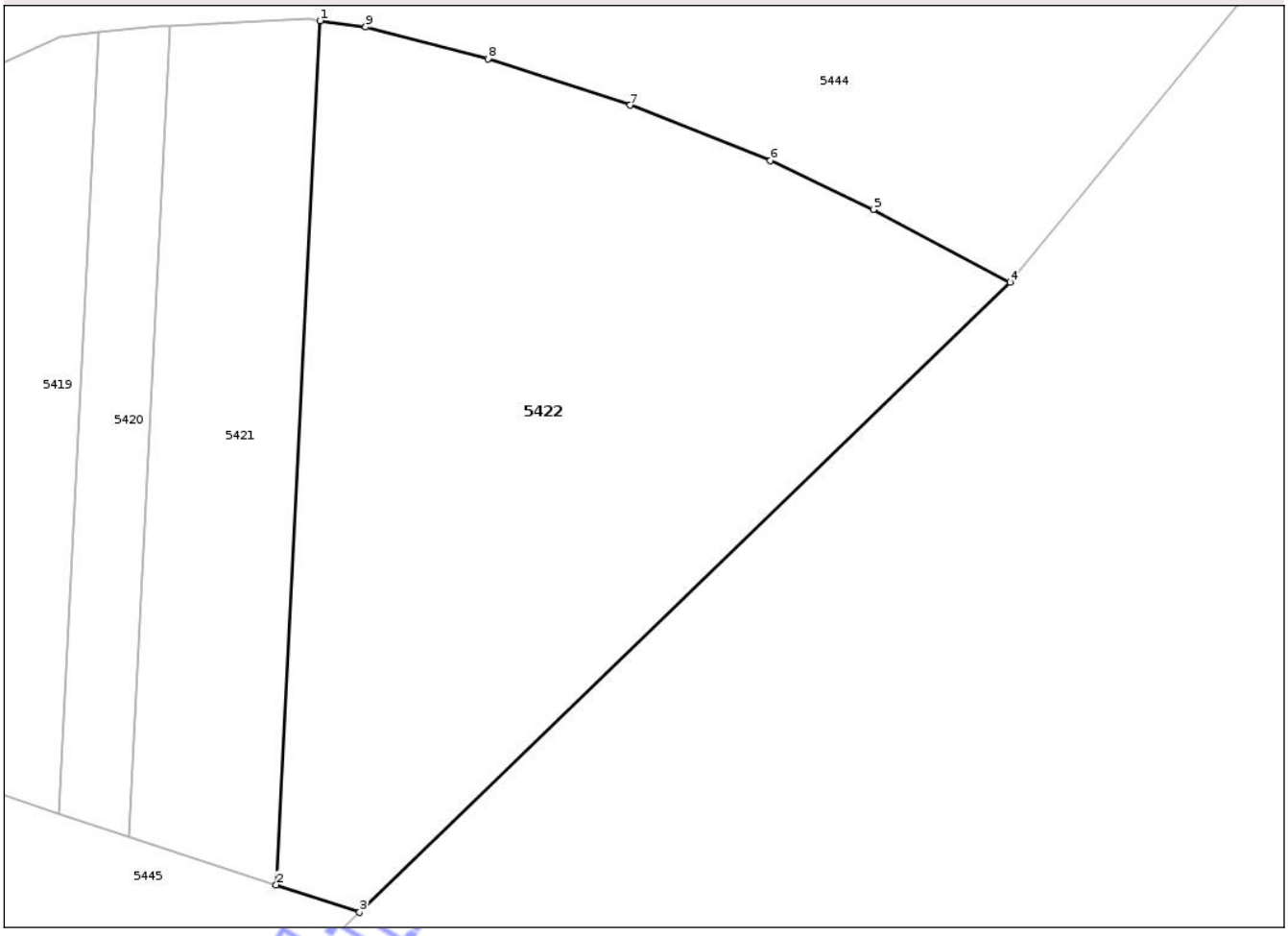

Date referitoare la teren

Crt	Categorie folosință	Intra vilan	Suprafaţa (mp)	Tarla	Parcelă	Nr. topo	Observaţii / Referinţe
1	arabil	NU	8.172	47	614	-	

Lungime Segmente
1) Valorile lungimilor segmentelor sunt obţinute din proiecţie în plan.

Punct început	X / Y	Punct sfârşit	X / Y	Lungime segment (** (m)
1	642.532,71 716.494,817	2	642.526,055 716.363,668	131.318
2	642.526,055 716.363,668	3	642.538,735 716.359,5	13.347
3	642.538,735 716.359,5	4	642.637,556 716.455,142	137.524
4	642.637,556 716.455,142	5	642.616,791 716.466,18	23.516
5	642.616,791 716.466,18	6	642.601,154 716.473,613	17.314

Document care conține date cu caracter personal, protejat de prevederile Regulamentului (UE) nr. 679/2016 și Legii 190/2018

Punct început	X / Y	Punct sfârşit	X / Y	Lungime segment (** (m)
6	642.601,154 716.473,613	7	642.579,866 716.482,0	22.881
7	642.579,866 716.482,0	8	642.558,216 716.489,038	22.765
8	642.558,216 716.489,038	9	642.539,66 716.493,887	19.179
9	642.539,66 716.493,887	1	642.532,71 716.494,817	7.012

** Lungimile segmentelor sunt determinate în planul de proiecţie Stereo 70 şi sunt rotunjite la 1 milimetru.
*** Distanţa dintre puncte este formată din segmente cumulate ce sunt mai mici decât valoarea 1 milimetru.

Neutilizabil în circuitul civil

DATE DESPRE IMOBILUL NR. 5369

Oficiul de Cadastru şi Publicitate Imobiliară BOTOSANI
Biroul de Cadastru şi Publicitate Imobiliară Botosani

A. Partea I. Descrierea imobilului

TEREN Intravilan

Adresa: Loc. Vlasinesti, Jud. Botosani

Nr. Crt	Nr cadastral Nr. topografic	Suprafaţa* (mp)	Observaţii / Referinţe
A1	56219	416	Sector cadastral:33 Teren neimprejmuit; Conform CF 56219 imobilul se afla in PC 605.

Construcţii

Crt	Nr cadastral Nr. topografic	Adresa	Observaţii / Referinţe
A1.1	56219-C1	Loc. Vlasinesti, Jud. Botosani	Nr. niveluri:1; S. construita la sol:128 mp; S. construita desfasurata:128 mp;
A1.2	56219-C2	Loc. Vlasinesti, Jud. Botosani	Nr. niveluri:1; S. construita la sol:118 mp; S. construita desfasurata:118 mp;

B. Partea II. Proprietari şi acte

Inscrieri privitoare la dreptul de proprietate şi alte drepturi reale		Referinţe
81723 / 27/10/2021		
Act Normativ nr. 1705, din 29/11/2006 emis de Guvernul Românie (Guvernul României+anexa inventarul bunurilor din domeniul public al statului pentru Ministerul Agriculturii și Dezvoltării Rurale);		
B1	Intabulare, drept de PROPRIETATE, dobandit prin Lege, cota actuala 1/1, cota initiala 1/1	A1, A1.1, A1.2
	1) **STATUL ROMÂN**, CIF:9999999999999, domeniu public	
B2	Intabulare, drept de ADMINISTRARE	A1, A1.1, A1.2
	1) **AGENȚIA NAȚIONALĂ PENTRU ZOOTEHNIE 'PROF. DR. G.K. CONSTANTINESCU'**, CIF:4283511	

C. Partea III. SARCINI .

Inscrieri privind dezmembramintele dreptului de proprietate, drepturi reale de garanţie şi sarcini	Referinţe
NU SUNT	

Neutilizabil în circuitul civil

Anexa Nr. 1 La Partea I

Teren

Nr cadastral	Suprafaţa (mp)*	Observaţii / Referinţe
56219	416	Conform CF 56219 imobilul se afla in PC 605.

* Suprafaţa este determinată in planul de proiecţie Stereo 70.

DETALII LINIARE IMOBIL

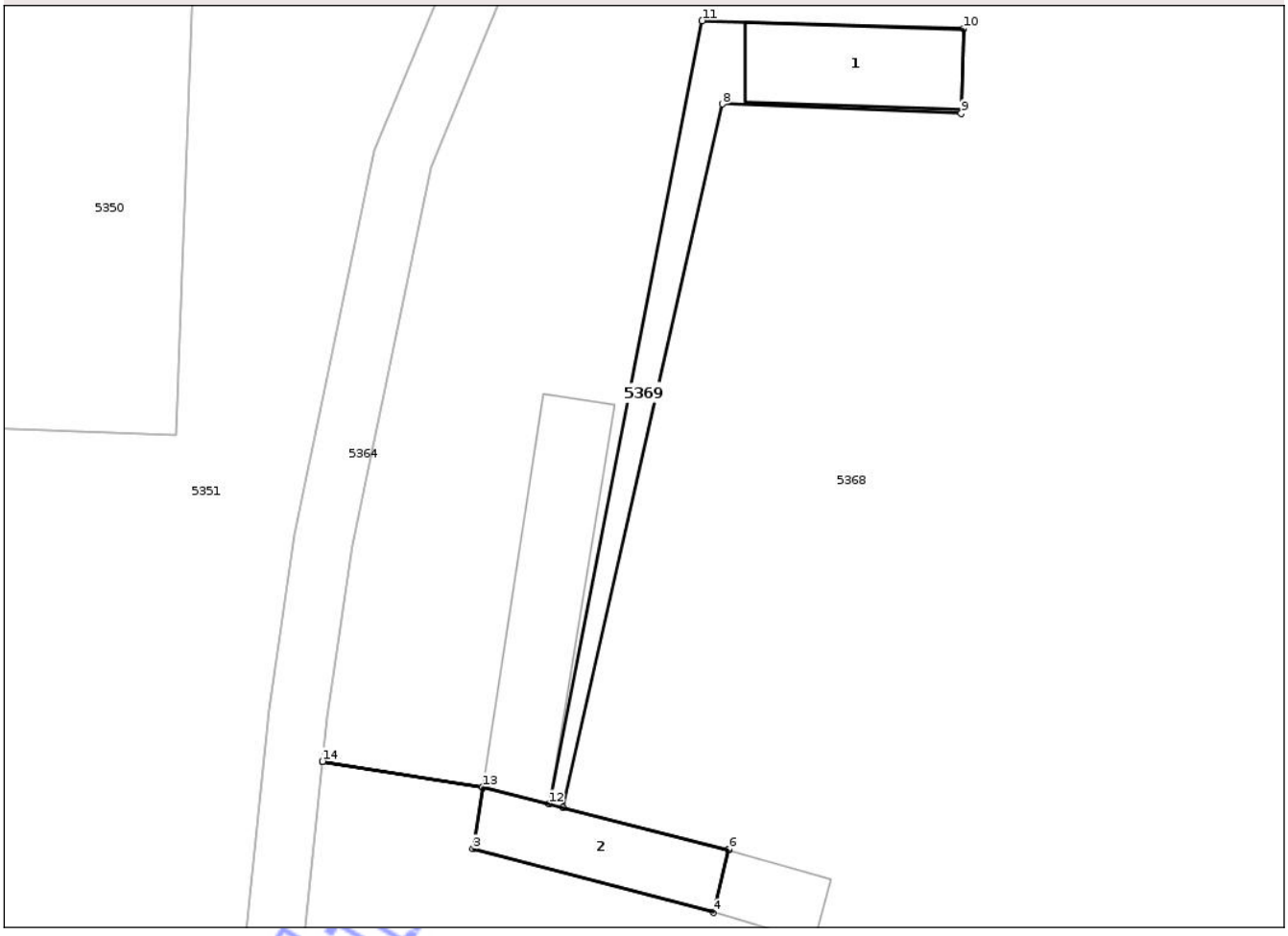

Date referitoare la teren

Crt	Categorie folosință	Intra vilan	Suprafaţa (mp)	Tarla	Parcelă	Nr. topo	Observaţii / Referinţe
1	curti constructii	DA	416	46	612	-	

Date referitoare la construcţii

Crt	Număr	Destinaţie construcţie	Supraf. (mp)	Situaţie juridică	Observaţii / Referinţe
A1.1	56219-C1	constructii anexa	128	Cu acte	Nr. niveluri:1; S. construita la sol:128 mp; S. construita desfasurata:128 mp;
A1.2	56219-C2	constructii anexa	118	Cu acte	Nr. niveluri:1; S. construita la sol:118 mp; S. construita desfasurata:118 mp;

Lungime Segmente

1) Valorile lungimilor segmentelor sunt obţinute din proiecţie în plan.

Punct început	X / Y	Punct sfârşit	X / Y	Lungime segment (** (m)
1	642.067,593 716.874,886	2	642.081,395 716.872,685	13.976
2	642.081,395 716.872,685	3	642.080,551 716.867,391	5.361
3	642.080,551 716.867,391	4	642.101,212 716.861,943	21.367

Document care conține date cu caracter personal, protejat de prevederile Regulamentului (UE) nr. 679/2016 și Legii 190/2018

Punct început	X / Y	Punct sfârşit	X / Y	Lungime segment (** (m)
4	642.101,212 716.861,943	5	642.102,529 716.867,299	5.516
5	642.102,529 716.867,299	6	642.102,542 716.867,35	0.053
6	642.102,542 716.867,35	7	642.088,268 716.870,96	14.723
7	642.088,268 716.870,96	8	642.101,994 716.931,382	61.961
8	642.101,994 716.931,382	9	642.122,53 716.930,575	20.552
9	642.122,53 716.930,575	10	642.122,763 716.937,872	7.301
10	642.122,763 716.937,872	11	642.100,27 716.938,538	22.503
11	642.100,27 716.938,538	12	642.087,085 716.871,273	68.545
12	642.087,085 716.871,273	13	642.081,4 716.872,715	5.865
13	642.081,4 716.872,715	14	642.067,596 716.874,916	13.978
14	642.067,596 716.874,916	1	642.067,593 716.874,886	0.03

** Lungimile segmentelor sunt determinate în planul de proiecţie Stereo 70 şi sunt rotunjite la 1 milimetru.
*** Distanţa dintre puncte este formată din segmente cumulate ce sunt mai mici decât valoarea 1 milimetru.

Neutilizabil în circuitul civil

DATE DESPRE IMOBILUL NR. 5370

Oficiul de Cadastru şi Publicitate Imobiliară BOTOSANI
Biroul de Cadastru şi Publicitate Imobiliară Botosani

A. Partea I. Descrierea imobilului

TEREN Extravilan

Adresa: Jud. Botosani

Nr. Crt	Nr cadastral Nr. topografic	Suprafaţa* (mp)	Observaţii / Referinţe
A1		16.941	Sector cadastral:33 Teren neimprejmuit; Diferenta de suprafata se afla la ID 5351-Sector 34. Conform CF 52310 imobilul se afla in PC 605.

B. Partea II. Proprietari şi acte

Inscrieri privitoare la dreptul de proprietate şi alte drepturi reale		Referinţe
9732 / 07/03/2008		
Act Administrativ nr. 1, din 28/01/2008 emis de Consiliul Local Vlăsinești;		
B1	Intabulare, drept de PROPRIETATE, dobandit prin Constituire, cota actuala 1/1, cota initiala 1/1	A1
	1) **COMUNA VLĂSINEŞTI**, CIF:3373349, domeniu privat, bun propriu	
	OBSERVATII: (provenita din conversia CF 184)	

C. Partea III. SARCINI .

Inscrieri privind dezmembramintele dreptului de proprietate, drepturi reale de garanţie şi sarcini	Referinţe
NU SUNT	

Neutilizabil în circuitul civil

Anexa Nr. 1 La Partea I

Teren

Nr cadastral	Suprafaţa (mp)*	Observaţii / Referinţe
	16.941	Diferenta de suprafata se afla la ID 5351-Sector 34. Conform CF 52310 imobilul se afla in PC 605.

* Suprafaţa este determinată in planul de proiecţie Stereo 70.

DETALII LINIARE IMOBIL

Date referitoare la teren

Crt	Categorie folosință	Intra vilan	Suprafaţa (mp)	Tarla	Parcelă	Nr. topo	Observaţii / Referinţe
1	pasune	NU	11.541	46	605	-	
2	pasune	NU	5.400	46	612	-	

Lungime Segmente

1) Valorile lungimilor segmentelor sunt obţinute din proiecţie în plan.

Punct început	X / Y	Punct sfârşit	X / Y	Lungime segment (** (m)
1	642.123,571 716.536,559	2	642.102,176 716.629,151	95.032
3	642.123,027 716.726,126	4	642.041,919 716.740,552	82.381
5	642.040,545 716.735,499	6	642.037,809 716.726,001	9.884
7	642.037,239 716.719,16	8	642.037,045 716.707,157	12.005

Punct început	X / Y	Punct sfârşit	X / Y	Lungime segment (** (m)
2	642.102,176 716.629,151	3	642.123,027 716.726,126	99.191
4	642.041,919 716.740,552	5	642.040,545 716.735,499	5.236
6	642.037,809 716.726,001	7	642.037,239 716.719,16	6.865
8	642.037,045 716.707,157	9	642.038,935 716.677,735	29.483

Document care conține date cu caracter personal, protejat de prevederile Regulamentului (UE) nr. 679/2016 și Legii 190/2018

Punct început	X / Y	Punct sfârşit	X / Y	Lungime segment (** (m)
9	642.038,935 716.677,735	10	642.039,269 716.653,539	24.198
11	642.040,395 716.632,739	12	642.041,439 716.618,01	14.766
13	642.043,225 716.601,743	14	642.044,897 716.589,281	12.574
15	642.048,381 716.578,305	16	642.052,026 716.569,034	9.962
17	642.065,975 716.544,147	18	642.072,269 716.531,99	13.69
19	642.076,157 716.522,955	20	642.078,884 716.511,93	11.357
21	642.081,476 716.495,681	22	642.082,569 716.487,39	8.363
23	642.084,139 716.481,151	24	642.087,287 716.474,283	7.555
25	642.091,915 716.466,924	26	642.101,264 716.456,045	14.344
27	642.107,085 716.448,491	28	642.111,255 716.441,552	8.096
29	642.113,656 716.435,27	30	642.118,337 716.433,424	5.032

Punct început	X / Y	Punct sfârşit	X / Y	Lungime segment (** (m)
10	642.039,269 716.653,539	11	642.040,395 716.632,739	20.83
12	642.041,439 716.618,01	13	642.043,225 716.601,743	16.365
14	642.044,897 716.589,281	15	642.048,381 716.578,305	11.516
16	642.052,026 716.569,034	17	642.065,975 716.544,147	28.53
18	642.072,269 716.531,99	19	642.076,157 716.522,955	9.836
20	642.078,884 716.511,93	21	642.081,476 716.495,681	16.454
22	642.082,569 716.487,39	23	642.084,139 716.481,151	6.434
24	642.087,287 716.474,283	25	642.091,915 716.466,924	8.693
26	642.101,264 716.456,045	27	642.107,085 716.448,491	9.537
28	642.111,255 716.441,552	29	642.113,656 716.435,27	6.725
30	642.118,337 716.433,424	1	642.123,571 716.536,559	103.268

**** Lungimile segmentelor sunt determinate în planul de proiecţie Stereo 70 şi sunt rotunjite la 1 milimetru.**
***** Distanţa dintre puncte este formată din segmente cumulate ce sunt mai mici decât valoarea 1 milimetru.**

Neutilizabil în circuitul civil

DATE DESPRE IMOBILUL NR. 5374

Oficiul de Cadastru şi Publicitate Imobiliară BOTOSANI
Biroul de Cadastru şi Publicitate Imobiliară Botosani

A. Partea I. Descrierea imobilului

TEREN Necunoscut

Adresa: Loc. Vlasinesti, Jud. Botosani

Nr. Crt	Nr cadastral Nr. topografic	Suprafaţa* (mp)	Observaţii / Referinţe
A1		6.000	Sector cadastral:33 Teren neimprejmuit;

B. Partea II. Proprietari şi acte

Inscrieri privitoare la dreptul de proprietate şi alte drepturi reale		Referinţe
/		
Act Administrativ nr. 67821, din 09/09/1996 emis de Comisia judeteana ;		
B1	Intabulare, drept de PROPRIETATE, dobandit prin Reconstituire, cota actuala 1/1, cota initiala 1/1	A1
	1) **PADURARU GHE GHEORGHE**	

C. Partea III. SARCINI .

Inscrieri privind dezmembramintele dreptului de proprietate, drepturi reale de garanţie şi sarcini	Referinţe
NU SUNT	

Neutilizabil în circuitul civil

Anexa Nr. 1 La Partea I

Teren

Nr cadastral	Suprafaţa (mp)*	Observaţii / Referinţe
	6.000	

* Suprafaţa este determinată in planul de proiecţie Stereo 70.

DETALII LINIARE IMOBIL

Date referitoare la teren

Crt	Categorie folosință	Intra vilan	Suprafaţa (mp)	Tarla	Parcelă	Nr. topo	Observaţii / Referinţe
1	arabil	DA	3.400	47	610/6	-	
2	arabil	NU	2.600	47	610/6	-	

Lungime Segmente

1) Valorile lungimilor segmentelor sunt obţinute din proiecţie în plan.

Punct început	X / Y	Punct sfârşit	X / Y	Lungime segment (** (m)
1	642.207,706 716.968,015	2	642.195,553 716.907,417	61.805
2	642.195,553 716.907,417	3	642.134,559 716.626,576	287.388
3	642.134,559 716.626,576	4	642.151,754 716.625,375	17.237
4	642.151,754 716.625,375	5	642.226,143 716.967,891	350.501

Document care conține date cu caracter personal, protejat de prevederile Regulamentului (UE) nr. 679/2016 și Legii 190/2018

Punct început	X / Y	Punct sfârşit	X / Y	Lungime segment (** (m)
5	642.226,143 716.967,891	1	642.207,706 716.968,015	18.437

** Lungimile segmentelor sunt determinate în planul de proiecţie Stereo 70 şi sunt rotunjite la 1 milimetru.
*** Distanţa dintre puncte este formată din segmente cumulate ce sunt mai mici decât valoarea 1 milimetru.

Neutilizabil în circuitul civil

DATE DESPRE IMOBILUL NR. 5373

Oficiul de Cadastru şi Publicitate Imobiliară BOTOSANI
Biroul de Cadastru şi Publicitate Imobiliară Botosani

A. Partea I. Descrierea imobilului

TEREN Necunoscut

Adresa: Loc. Vlasinesti, Jud. Botosani

Nr. Crt	Nr cadastral Nr. topografic	Suprafaţa* (mp)	Observaţii / Referinţe
A1		9.300	Sector cadastral:33 Teren neimprejmuit;

B. Partea II. Proprietari şi acte

Inscrieri privitoare la dreptul de proprietate şi alte drepturi reale		Referinţe
/		
Act Normativ nr. 7, din 13/06/1996 emis de Parlamentul Romaniei;		
B1	Inscrierea posesiei, drept de PROPRIETATE, dobandit prin Lege, cota actuala 1/1, cota initiala 1/1	A1
	1) **NEIDENTIFICAT NEIDENTIFICAT**	
Act Normativ nr. 07, din 13/06/1996 emis de Parlamentul Romaniei;		
B2	Se noteaza mentiunea de proprietar neidentificat, rezerva a comisiei de fond funciar., dobandit prin Lege	A1

C. Partea III. SARCINI .

Inscrieri privind dezmembramintele dreptului de proprietate, drepturi reale de garanţie şi sarcini	Referinţe
NU SUNT	

Neutilizabil în circuitul civil

Anexa Nr. 1 La Partea I

Teren

Nr cadastral	Suprafaţa (mp)*	Observaţii / Referinţe
	9.300	

* Suprafaţa este determinată in planul de proiecţie Stereo 70.

DETALII LINIARE IMOBIL

Date referitoare la teren

Crt	Categorie folosință	Intra vilan	Suprafaţa (mp)	Tarla	Parcelă	Nr. topo	Observaţii / Referinţe
1	arabil	DA	4.400	47	610	-	
2	arabil	NU	4.900	47	610	-	

Lungime Segmente
1) Valorile lungimilor segmentelor sunt obţinute din proiecţie în plan.

Punct început	X / Y	Punct sfârşit	X / Y	Lungime segment (** (m)
1	642.134,559 716.626,576	2	642.195,553 716.907,417	287.388
2	642.195,553 716.907,417	3	642.178,673 716.907,815	16.885
3	642.178,673 716.907,815	4	642.162,015 716.907,451	16.662
4	642.162,015 716.907,451	5	642.123,027 716.726,126	185.469

Document care conține date cu caracter personal, protejat de prevederile Regulamentului (UE) nr. 679/2016 și Legii 190/2018

Punct început	X / Y	Punct sfârşit	X / Y	Lungime segment (** (m)
5	642.123,027 716.726,126	6	642.102,176 716.629,151	99.191
6	642.102,176 716.629,151	1	642.134,559 716.626,576	32.485

** Lungimile segmentelor sunt determinate în planul de proiecţie Stereo 70 şi sunt rotunjite la 1 milimetru.
*** Distanţa dintre puncte este formată din segmente cumulate ce sunt mai mici decât valoarea 1 milimetru.

Neutilizabil în circuitul civil

DATE DESPRE IMOBILUL NR. 5375

Oficiul de Cadastru şi Publicitate Imobiliară BOTOSANI
Biroul de Cadastru şi Publicitate Imobiliară Botosani

A. Partea I. Descrierea imobilului

TEREN Necunoscut

Adresa: Loc. Vlasinesti, Jud. Botosani

Nr. Crt	Nr cadastral Nr. topografic	Suprafaţa* (mp)	Observaţii / Referinţe
A1		7.200	Sector cadastral:33 Teren neimprejmuit;

B. Partea II. Proprietari şi acte

Inscrieri privitoare la dreptul de proprietate şi alte drepturi reale		Referinţe
/		
Act Notarial nr. 640, din 25/07/2005 emis de BNP VALENTINA PODUT;		
B1	Intabulare, drept de PROPRIETATE, dobandit prin Conventie, cota actuala 1/1, cota initiala 1/1	A1
	1) **TATARU MARCEL**, casatorit cu 2) **TATARU MIRELA-MARCELA**, bun comun	

C. Partea III. SARCINI .

Inscrieri privind dezmembramintele dreptului de proprietate, drepturi reale de garanţie şi sarcini	Referinţe
NU SUNT	

Neutilizabil în circuitul civil

Anexa Nr. 1 La Partea I

Teren

Nr cadastral	Suprafaţa (mp)*	Observaţii / Referinţe
	7.200	

* Suprafaţa este determinată in planul de proiecţie Stereo 70.

DETALII LINIARE IMOBIL

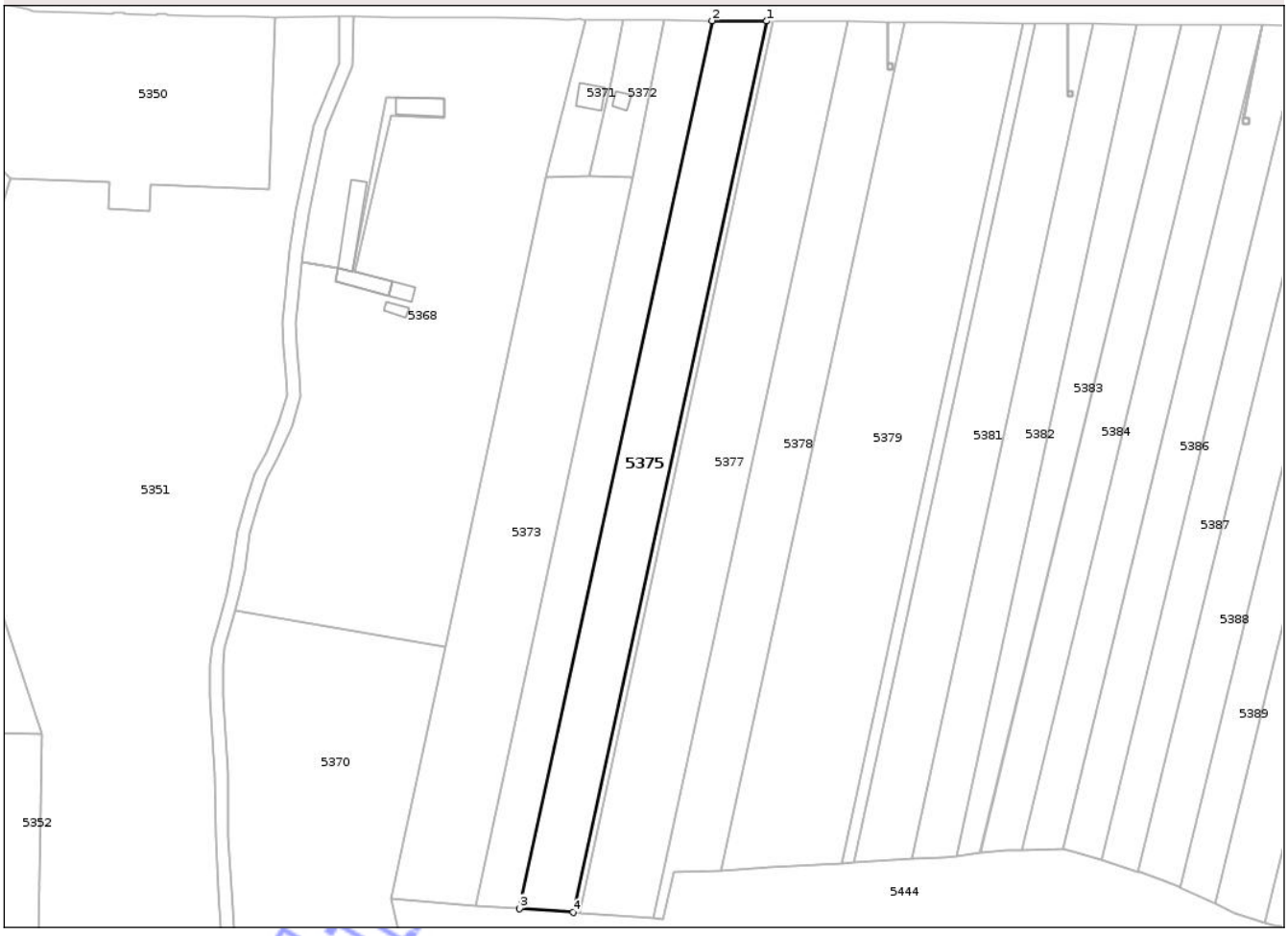

Date referitoare la teren

Crt	Categorie folosință	Intra vilan	Suprafaţa (mp)	Tarla	Parcelă	Nr. topo	Observaţii / Referinţe
1	arabil	DA	4.400	47	610/1	-	
2	arabil	NU	2.800	47	610/1	-	

Lungime Segmente

1) Valorile lungimilor segmentelor sunt obţinute din proiecţie în plan.

Punct început	X / Y	Punct sfârşit	X / Y	Lungime segment (** (m)
1	642.247,093 716.967,749	2	642.226,143 716.967,891	20.95
2	642.226,143 716.967,891	3	642.151,754 716.625,375	350.501
3	642.151,754 716.625,375	4	642.172,422 716.623,933	20.718
4	642.172,422 716.623,933	1	642.247,093 716.967,749	351.831

Document care conține date cu caracter personal, protejat de prevederile Regulamentului (UE) nr. 679/2016 și Legii 190/2018

** Lungimile segmentelor sunt determinate în planul de proiecţie Stereo 70 şi sunt rotunjite la 1 milimetru.
*** Distanţa dintre puncte este formată din segmente cumulate ce sunt mai mici decât valoarea 1 milimetru.

Neutilizabil în circuitul civil

DATE DESPRE IMOBILUL NR. 5376

Oficiul de Cadastru şi Publicitate Imobiliară BOTOSANI
Biroul de Cadastru şi Publicitate Imobiliară Botosani

A. Partea I. Descrierea imobilului

TEREN Necunoscut

Adresa: Loc. Vlasinesti, Jud. Botosani

Nr. Crt	Nr cadastral Nr. topografic	Suprafaţa* (mp)	Observaţii / Referinţe
A1		900	Sector cadastral:33 Teren neimprejmuit;

B. Partea II. Proprietari şi acte

Inscrieri privitoare la dreptul de proprietate şi alte drepturi reale		Referinţe
/		
Act Administrativ nr. 77341, din 29/08/2000 emis de Comisia judeteana ;		
B1	Intabulare, drept de PROPRIETATE, dobandit prin Reconstituire, cota actuala 1/1, cota initiala 1/1	A1
	1) **CRUT GH PETRU**	

C. Partea III. SARCINI .

Inscrieri privind dezmembramintele dreptului de proprietate, drepturi reale de garanţie şi sarcini	Referinţe
NU SUNT	

Neutilizabil în circuitul civil

Anexa Nr. 1 La Partea I

Teren

Nr cadastral	Suprafaţa (mp)*	Observaţii / Referinţe
	900	

* Suprafaţa este determinată in planul de proiecţie Stereo 70.

DETALII LINIARE IMOBIL

Date referitoare la teren

Crt	Categorie folosință	Intra vilan	Suprafaţa (mp)	Tarla	Parcelă	Nr. topo	Observaţii / Referinţe
1	arabil	DA	700	47	610/3	-	
2	arabil	NU	200	47	610/3	-	

Lungime Segmente
1) Valorile lungimilor segmentelor sunt obţinute din proiecţie în plan.

Punct început	X / Y	Punct sfârşit	X / Y	Lungime segment (** (m)
1	642.175,0 716.623,753	2	642.249,707 716.967,732	351.998
2	642.249,707 716.967,732	3	642.247,093 716.967,749	2.614
3	642.247,093 716.967,749	4	642.172,422 716.623,933	351.831
4	642.172,422 716.623,933	1	642.175,0 716.623,753	2.584

Document care conține date cu caracter personal, protejat de prevederile Regulamentului (UE) nr. 679/2016 și Legii 190/2018

** Lungimile segmentelor sunt determinate în planul de proiecţie Stereo 70 şi sunt rotunjite la 1 milimetru.
*** Distanţa dintre puncte este formată din segmente cumulate ce sunt mai mici decât valoarea 1 milimetru.

Neutilizabil în circuitul civil

DATE DESPRE IMOBILUL NR. 5377

Oficiul de Cadastru şi Publicitate Imobiliară BOTOSANI
Biroul de Cadastru şi Publicitate Imobiliară Botosani

A. Partea I. Descrierea imobilului

TEREN Necunoscut

Adresa: Loc. Vlasinesti, Jud. Botosani

Nr. Crt	Nr cadastral Nr. topografic	Suprafaţa* (mp)	Observaţii / Referinţe
A1		10.000	Sector cadastral:33 Teren neimprejmuit;

B. Partea II. Proprietari şi acte

Inscrieri privitoare la dreptul de proprietate şi alte drepturi reale		Referinţe
/		
Act Administrativ nr. 126899, din 29/11/2002 emis de Comisia judeteana ;		
B1	Intabulare, drept de PROPRIETATE, dobandit prin Reconstituire, cota actuala 1/1, cota initiala 1/1	A1
	1) **COJOCARIU ION GH IOAN**	

C. Partea III. SARCINI .

Inscrieri privind dezmembramintele dreptului de proprietate, drepturi reale de garanţie şi sarcini	Referinţe
NU SUNT	

Neutilizabil în circuitul civil

Anexa Nr. 1 La Partea I

Teren

Nr cadastral	Suprafaţa (mp)*	Observaţii / Referinţe
	10.000	

* Suprafaţa este determinată in planul de proiecţie Stereo 70.

DETALII LINIARE IMOBIL

Date referitoare la teren

Crt	Categorie folosință	Intra vilan	Suprafaţa (mp)	Tarla	Parcelă	Nr. topo	Observaţii / Referinţe
1	arabil	DA	3.400	47	610/2	-	
2	arabil	NU	6.600	47	610/2	-	

Lungime Segmente
1) Valorile lungimilor segmentelor sunt obţinute din proiecţie în plan.

Punct început	X / Y	Punct sfârşit	X / Y	Lungime segment (** (m)
1	642.175,0 716.623,753	2	642.203,563 716.621,759	28.633
2	642.203,563 716.621,759	3	642.278,66 716.967,537	353.839
3	642.278,66 716.967,537	4	642.249,707 716.967,732	28.954
4	642.249,707 716.967,732	1	642.175,0 716.623,753	351.998

Document care conține date cu caracter personal, protejat de prevederile Regulamentului (UE) nr. 679/2016 și Legii 190/2018

** Lungimile segmentelor sunt determinate în planul de proiecţie Stereo 70 şi sunt rotunjite la 1 milimetru.
*** Distanţa dintre puncte este formată din segmente cumulate ce sunt mai mici decât valoarea 1 milimetru.

Neutilizabil în circuitul civil

DATE DESPRE IMOBILUL NR. 5378

Oficiul de Cadastru şi Publicitate Imobiliară BOTOSANI
Biroul de Cadastru şi Publicitate Imobiliară Botosani

A. Partea I. Descrierea imobilului

TEREN Necunoscut

Adresa: Loc. Vlasinesti, Jud. Botosani

Nr. Crt	Nr cadastral Nr. topografic	Suprafaţa* (mp)	Observaţii / Referinţe
A1		7.200	Sector cadastral:33 Teren neimprejmuit;

B. Partea II. Proprietari şi acte

Inscrieri privitoare la dreptul de proprietate şi alte drepturi reale		Referinţe
/		
Act Administrativ nr. 33747, din 28/07/1994 emis de Comisia judeteana ;		
B1	Intabulare, drept de PROPRIETATE, dobandit prin Reconstituire, cota actuala 1/1, cota initiala 1/1	A1
	1) **DUCULEANU I DUMITRU**	

C. Partea III. SARCINI .

Inscrieri privind dezmembramintele dreptului de proprietate, drepturi reale de garanţie şi sarcini	Referinţe
NU SUNT	

Neutilizabil în circuitul civil

Anexa Nr. 1 La Partea I

Teren

Nr cadastral	Suprafaţa (mp)*	Observaţii / Referinţe
	7.200	

* Suprafaţa este determinată in planul de proiecţie Stereo 70.

DETALII LINIARE IMOBIL

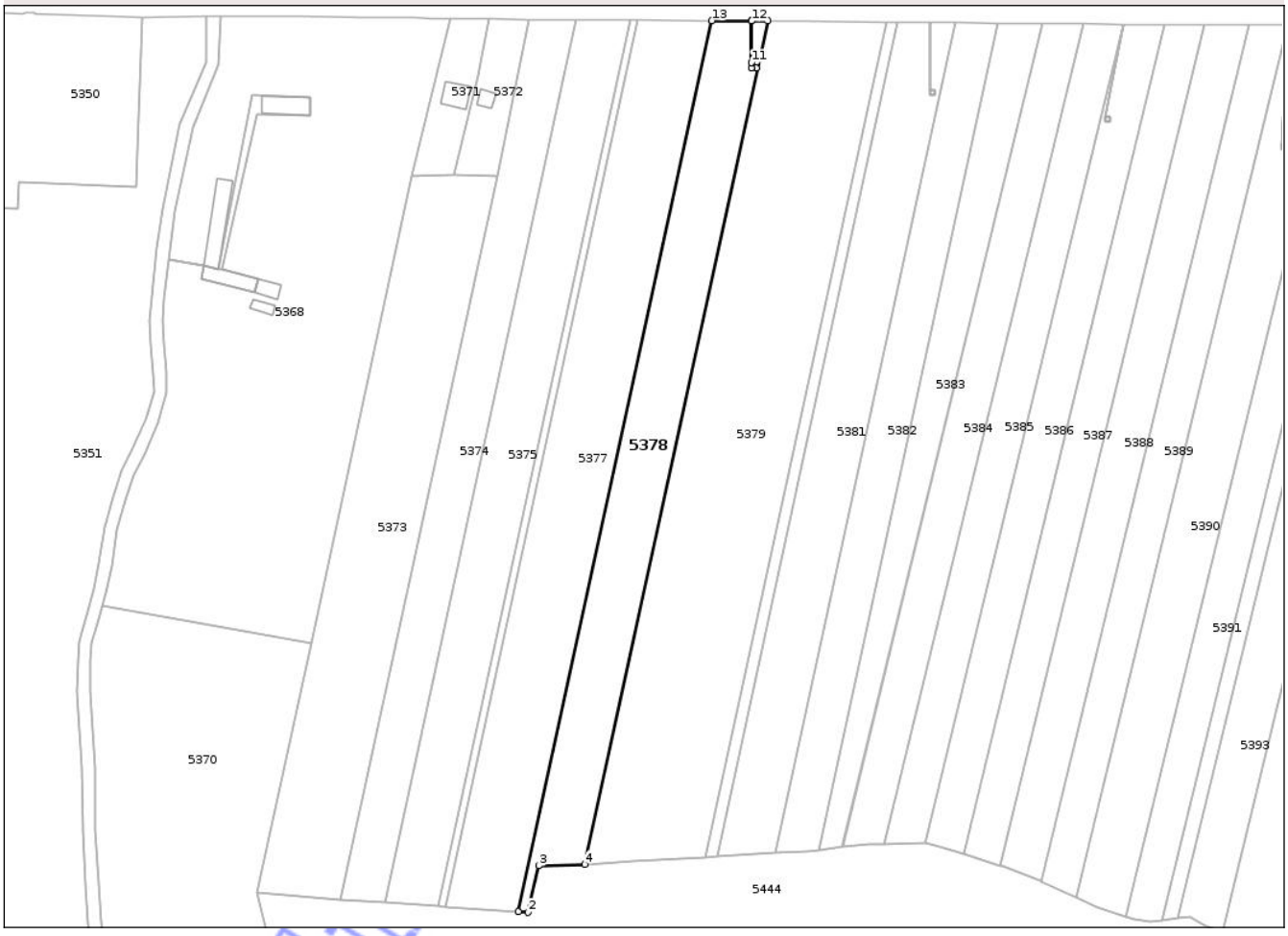

Date referitoare la teren

Crt	Categorie folosință	Intra vilan	Suprafaţa (mp)	Tarla	Parcelă	Nr. topo	Observaţii / Referinţe
1	arabil	DA	1.500	47	610/4	-	
2	arabil	NU	5.700	47	610/4	-	

Lungime Segmente

1) Valorile lungimilor segmentelor sunt obţinute din proiecţie în plan.

Punct început	X / Y	Punct sfârşit	X / Y	Lungime segment (** (m)
1	642.203,563 716.621,759	2	642.207,245 716.621,502	3.691
2	642.207,245 716.621,502	3	642.211,379 716.639,545	18.511
3	642.211,379 716.639,545	4	642.229,325 716.640,117	17.955
4	642.229,325 716.640,117	5	642.300,404 716.967,39	334.903

Document care conține date cu caracter personal, protejat de prevederile Regulamentului (UE) nr. 679/2016 și Legii 190/2018

Punct început	X / Y	Punct sfârşit	X / Y	Lungime segment (** (m)
5	642.300,404 716.967,39	6	642.294,164 716.967,432	6.24
6	642.294,164 716.967,432	7	642.294,055 716.951,243	16.189
7	642.294,055 716.951,243	8	642.296,025 716.951,243	1.97
8	642.296,025 716.951,243	9	642.296,025 716.949,243	2.0
9	642.296,025 716.949,243	10	642.294,025 716.949,243	2.0
10	642.294,025 716.949,243	11	642.294,025 716.951,243	2.0
11	642.294,025 716.951,243	12	642.294,134 716.967,432	16.189
12	642.294,134 716.967,432	13	642.278,66 716.967,537	15.474
13	642.278,66 716.967,537	1	642.203,563 716.621,759	353.839

** Lungimile segmentelor sunt determinate în planul de proiecţie Stereo 70 şi sunt rotunjite la 1 milimetru.
*** Distanţa dintre puncte este formată din segmente cumulate ce sunt mai mici decât valoarea 1 milimetru.

Neutilizabil în circuitul civil

DATE DESPRE IMOBILUL NR. 5379

Oficiul de Cadastru şi Publicitate Imobiliară BOTOSANI
Biroul de Cadastru şi Publicitate Imobiliară Botosani

A. Partea I. Descrierea imobilului

TEREN Necunoscut

Adresa: Loc. Vlasinesti, Jud. Botosani

Nr. Crt	Nr cadastral Nr. topografic	Suprafaţa* (mp)	Observaţii / Referinţe
A1		15.000	Sector cadastral:33 Teren neimprejmuit; Conform TP 50241 imobilul se afla in PC 610/8.

B. Partea II. Proprietari şi acte

Inscrieri privitoare la dreptul de proprietate şi alte drepturi reale		Referinţe
/		
Act Administrativ nr. 50241, din 12/01/1995 emis de Comisia judeteana ;		
B1	Intabulare, drept de PROPRIETATE, dobandit prin Reconstituire, cota actuala 1/1, cota initiala 1/1	A1
	1) **FICIUC D DUMITRU**	

C. Partea III. SARCINI .

Inscrieri privind dezmembramintele dreptului de proprietate, drepturi reale de garanţie şi sarcini	Referinţe
NU SUNT	

Neutilizabil la circuitul civil

Anexa Nr. 1 La Partea I

Teren

Nr cadastral	Suprafaţa (mp)*	Observaţii / Referinţe
	15.000	Conform TP 50241 imobilul se afla in PC 610/8.

* Suprafaţa este determinată in planul de proiecţie Stereo 70.

DETALII LINIARE IMOBIL

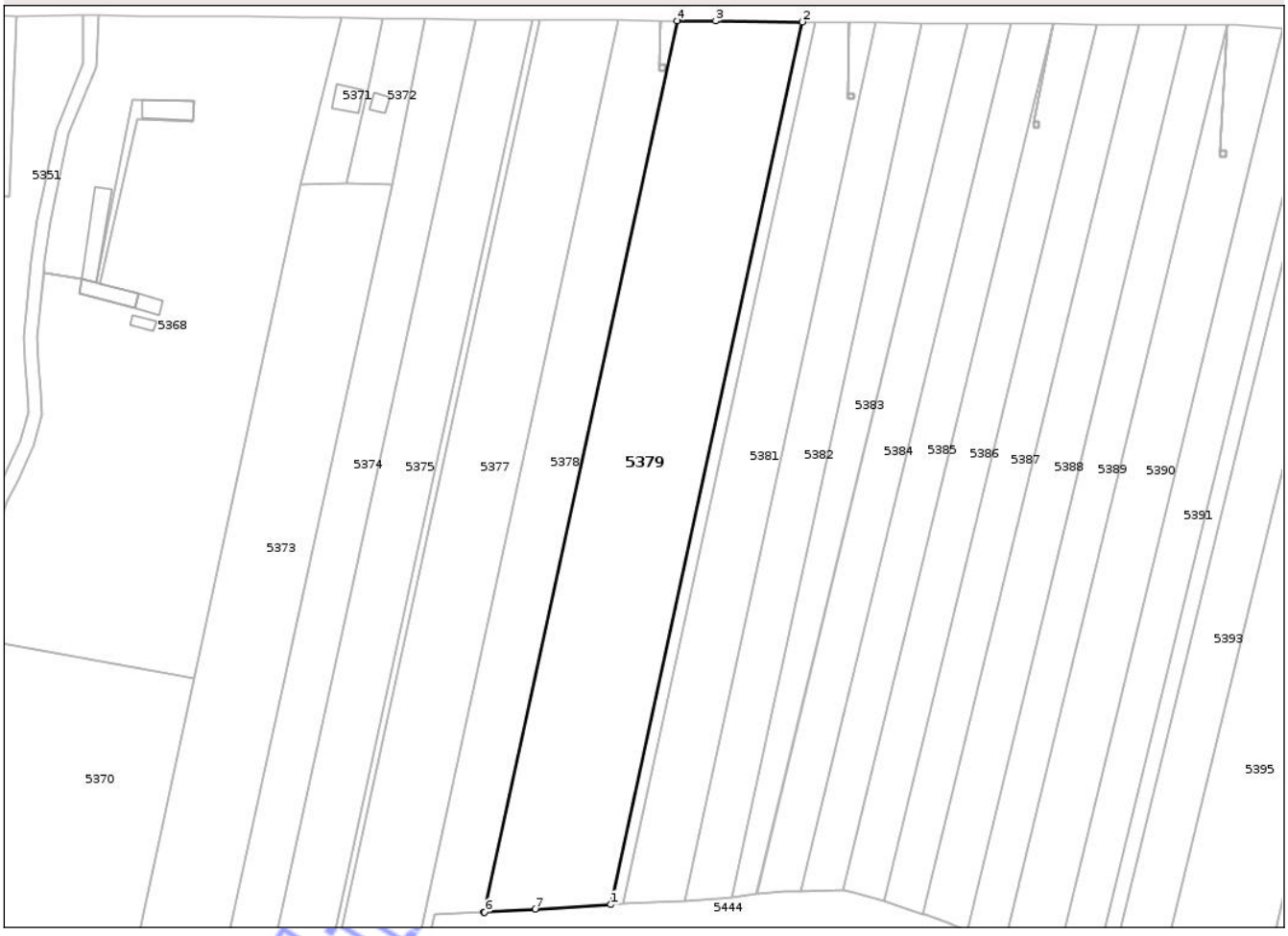

Date referitoare la teren

Crt	Categorie folosință	Intra vilan	Suprafaţa (mp)	Tarla	Parcelă	Nr. topo	Observaţii / Referinţe
1	arabil	DA	3.400	47	610/8	-	
2	pasune	NU	600	47	611	-	
3	arabil	NU	11.000	47	610/8	-	

Lungime Segmente
1) Valorile lungimilor segmentelor sunt obţinute din proiecţie în plan.

Punct început	X / Y	Punct sfârşit	X / Y	Lungime segment (** (m)
1	642.276,008 716.642,947	2	642.346,38 716.966,97	331.577
2	642.346,38 716.966,97	3	642.314,501 716.967,295	31.881
3	642.314,501 716.967,295	4	642.300,404 716.967,39	14.097
4	642.300,404 716.967,39	5	642.229,325 716.640,117	334.903

Document care conține date cu caracter personal, protejat de prevederile Regulamentului (UE) nr. 679/2016 și Legii 190/2018

Punct început	X / Y	Punct sfârşit	X / Y	Lungime segment (** (m)
5	642.229,325 716.640,117	6	642.229,614 716.640,126	0.289
6	642.229,614 716.640,126	7	642.248,171 716.641,376	18.599
7	642.248,171 716.641,376	1	642.276,008 716.642,947	27.881

** Lungimile segmentelor sunt determinate în planul de proiecţie Stereo 70 şi sunt rotunjite la 1 milimetru.
*** Distanţa dintre puncte este formată din segmente cumulate ce sunt mai mici decât valoarea 1 milimetru.

Neutilizabil în circuitul civil

DATE DESPRE IMOBILUL NR. 5380

Oficiul de Cadastru şi Publicitate Imobiliară BOTOSANI
Biroul de Cadastru şi Publicitate Imobiliară Botosani

A. Partea I. Descrierea imobilului

TEREN Necunoscut

Adresa: Loc. Vlasinesti, Jud. Botosani

Nr. Crt	Nr cadastral Nr. topografic	Suprafaţa* (mp)	Observaţii / Referinţe
A1		1.500	Sector cadastral:33 Teren neimprejmuit; Conform TP 116108 imobilul se afla in PC 610/9.

B. Partea II. Proprietari şi acte

Inscrieri privitoare la dreptul de proprietate şi alte drepturi reale		Referinţe
/		
Act Administrativ nr. 116108, din 11/07/2002 emis de Comisia judeteana ;		
B1	Intabulare, drept de PROPRIETATE, dobandit prin Reconstituire, cota actuala 1/1, cota initiala 1/1	A1
	1) **INCAU DUMITRU**	

C. Partea III. SARCINI .

Inscrieri privind dezmembramintele dreptului de proprietate, drepturi reale de garanţie şi sarcini	Referinţe
NU SUNT	

Neutilizabil la circuitul civil

Anexa Nr. 1 La Partea I

Teren

Nr cadastral	Suprafaţa (mp)*	Observaţii / Referinţe
	1.500	Conform TP 116108 imobilul se afla in PC 610/9.

* Suprafaţa este determinată in planul de proiecţie Stereo 70.

DETALII LINIARE IMOBIL

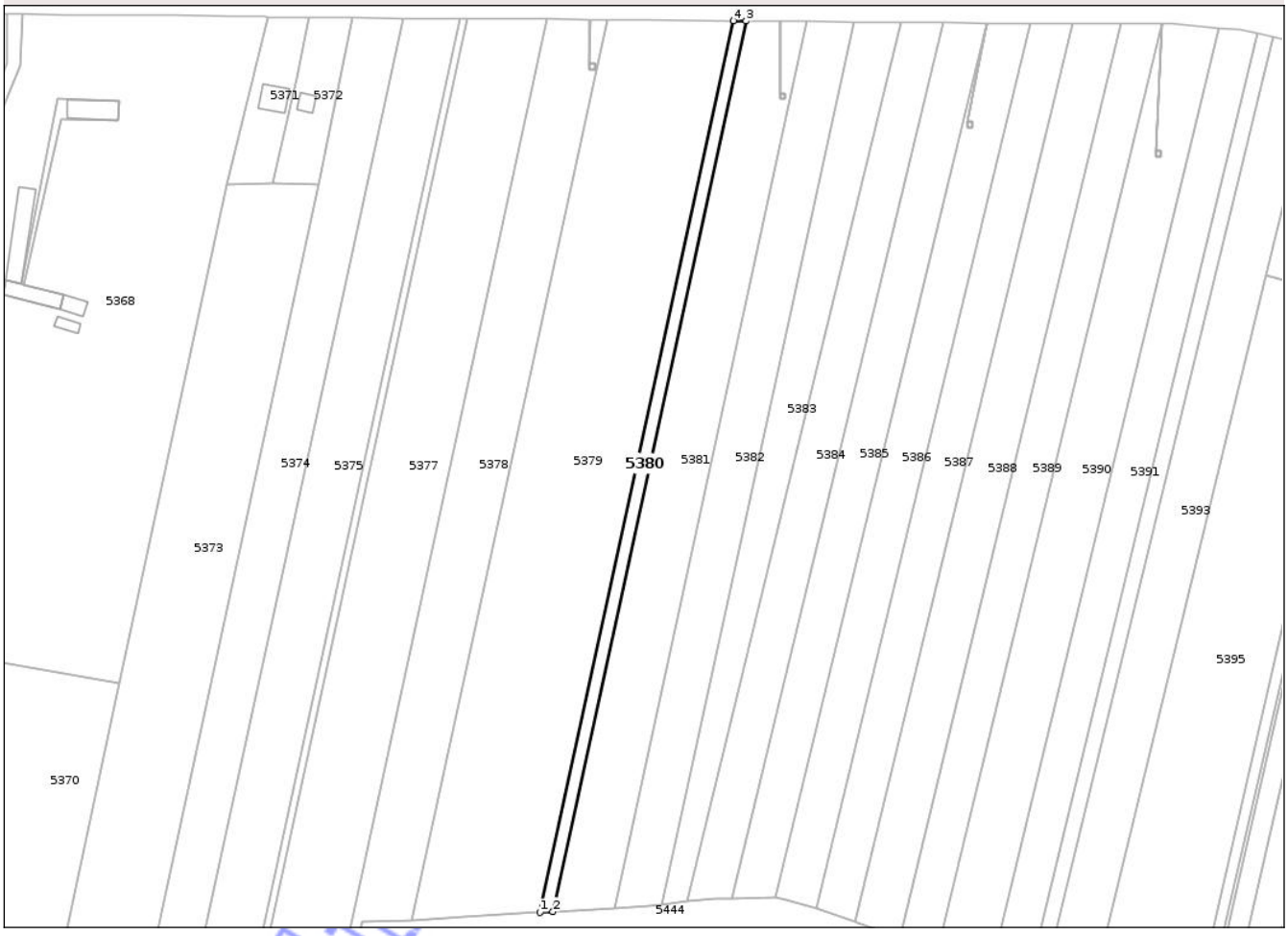

Date referitoare la teren

Crt	Categorie folosință	Intra vilan	Suprafaţa (mp)	Tarla	Parcelă	Nr. topo	Observaţii / Referinţe
1	arabil	DA	400	47	610/9	-	
2	arabil	NU	1.000	47	610/9	-	
3	pasune	NU	100	47	611	-	

Lungime Segmente
1) Valorile lungimilor segmentelor sunt obţinute din proiecţie în plan.

Punct început	X / Y	Punct sfârşit	X / Y	Lungime segment (** (m)
1	642.276,008 716.642,947	2	642.280,697 716.643,211	4.696
2	642.280,697 716.643,211	3	642.351,002 716.966,923	331.259
3	642.351,002 716.966,923	4	642.346,38 716.966,97	4.622
4	642.346,38 716.966,97	1	642.276,008 716.642,947	331.577

Document care conține date cu caracter personal, protejat de prevederile Regulamentului (UE) nr. 679/2016 și Legii 190/2018

** Lungimile segmentelor sunt determinate în planul de proiecţie Stereo 70 şi sunt rotunjite la 1 milimetru.
*** Distanţa dintre puncte este formată din segmente cumulate ce sunt mai mici decât valoarea 1 milimetru.

Neutilizabil în circuitul civil

DATE DESPRE IMOBILUL NR. 5381

Oficiul de Cadastru şi Publicitate Imobiliară BOTOSANI
Biroul de Cadastru şi Publicitate Imobiliară Botosani

A. Partea I. Descrierea imobilului

TEREN Necunoscut

Adresa: Loc. Vlasinesti, Jud. Botosani

Nr. Crt	Nr cadastral Nr. topografic	Suprafaţa* (mp)	Observaţii / Referinţe
A1		7.200	Sector cadastral:33 Teren neimprejmuit; Conform TP 21180 imobilul se afla in PC 173/95.

B. Partea II. Proprietari şi acte

Inscrieri privitoare la dreptul de proprietate şi alte drepturi reale		Referinţe
/		
Act Administrativ nr. 21180, din 24/11/1993 emis de Comisia judeteana ;		
B1	Intabulare, drept de PROPRIETATE, dobandit prin Reconstituire, cota actuala 1/1, cota initiala 1/1	A1
	1) **NETEDU GHEORGHE**	

C. Partea III. SARCINI .

Inscrieri privind dezmembramintele dreptului de proprietate, drepturi reale de garanţie şi sarcini	Referinţe
NU SUNT	

Neutilizabil la circuitul civil

Anexa Nr. 1 La Partea I

Teren

Nr cadastral	Suprafaţa (mp)*	Observaţii / Referinţe
	7.200	Conform TP 21180 imobilul se afla in PC 173/95.

* Suprafaţa este determinată in planul de proiecţie Stereo 70.

DETALII LINIARE IMOBIL

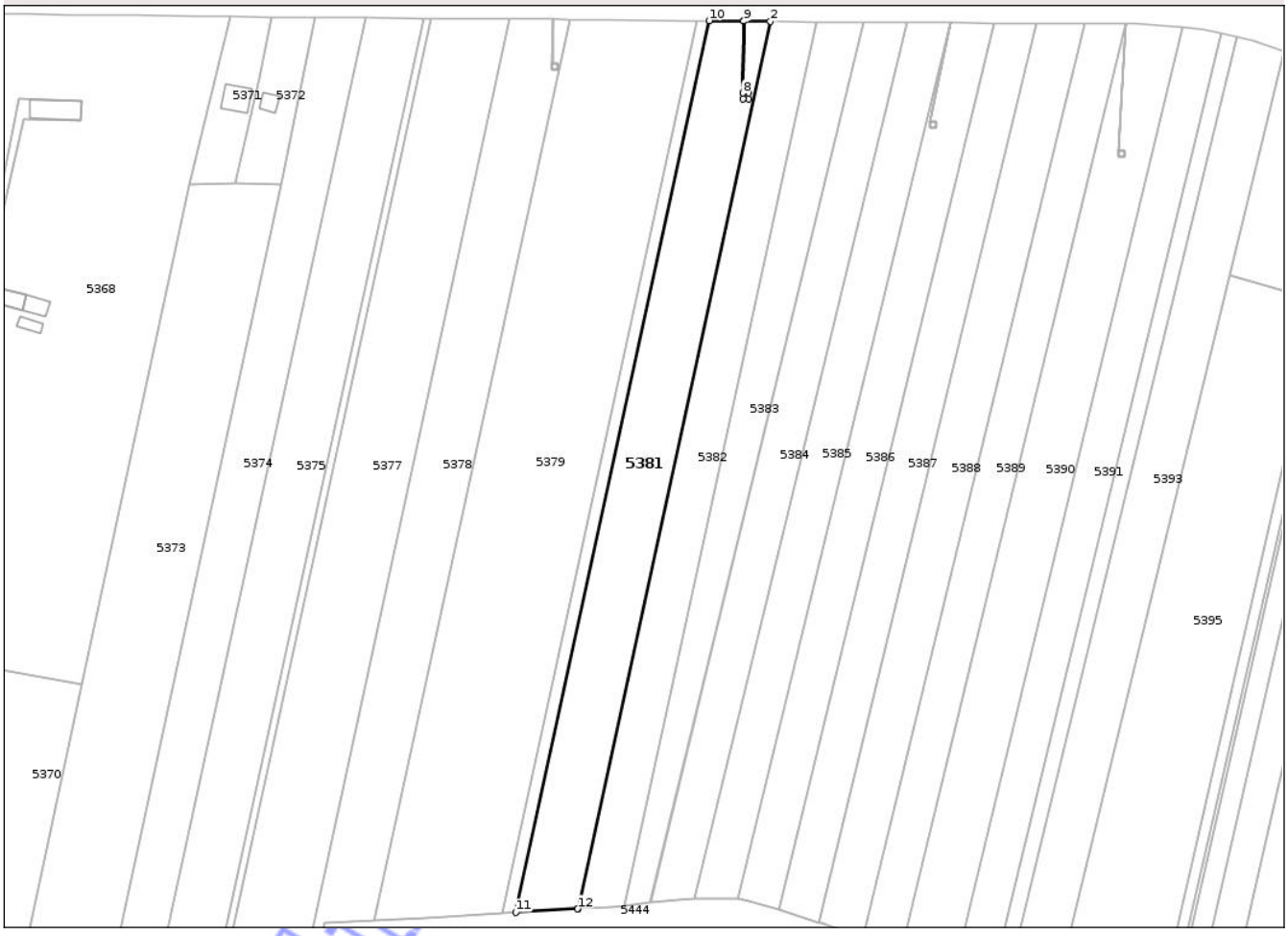

Date referitoare la teren

Crt	Categorie folosință	Intra vilan	Suprafaţa (mp)	Tarla	Parcelă	Nr. topo	Observaţii / Referinţe
1	arabil	DA	1.700	47	610	-	
2	arabil	NU	5.000	47	610	-	
3	pasune	NU	500	47	611	-	

Lungime Segmente
1) Valorile lungimilor segmentelor sunt obţinute din proiecţie în plan.

Punct început	X / Y	Punct sfârşit	X / Y	Lungime segment (** (m)
1	642.303,282 716.644,485	2	642.373,261 716.966,696	329.723
2	642.373,261 716.966,696	3	642.363,578 716.966,795	9.684
3	642.363,578 716.966,795	4	642.363,311 716.940,636	26.16
4	642.363,311 716.940,636	5	642.365,281 716.940,636	1.97

Document care conține date cu caracter personal, protejat de prevederile Regulamentului (UE) nr. 679/2016 și Legii 190/2018

Punct început	X / Y	Punct sfârşit	X / Y	Lungime segment (** (m)
5	642.365,281 716.940,636	6	642.365,281 716.938,636	2.0
6	642.365,281 716.938,636	7	642.363,281 716.938,636	2.0
7	642.363,281 716.938,636	8	642.363,281 716.940,636	2.0
8	642.363,281 716.940,636	9	642.363,548 716.966,795	26.16
9	642.363,548 716.966,795	10	642.351,002 716.966,923	12.547
10	642.351,002 716.966,923	11	642.280,697 716.643,211	331.259
11	642.280,697 716.643,211	12	642.303,222 716.644,482	22.561
12	642.303,222 716.644,482	1	642.303,282 716.644,485	0.06

** Lungimile segmentelor sunt determinate în planul de proiecţie Stereo 70 şi sunt rotunjite la 1 milimetru.
*** Distanţa dintre puncte este formată din segmente cumulate ce sunt mai mici decât valoarea 1 milimetru.

Neutilizabil în circuitul civil

DATE DESPRE IMOBILUL NR. 5382

Oficiul de Cadastru şi Publicitate Imobiliară BOTOSANI
Biroul de Cadastru şi Publicitate Imobiliară Botosani

A. Partea I. Descrierea imobilului

TEREN Necunoscut

Adresa: Loc. Vlasinesti, Jud. Botosani

Nr. Crt	Nr cadastral Nr. topografic	Suprafaţa* (mp)	Observaţii / Referinţe
A1		5.400	Sector cadastral:33 Teren neimprejmuit; Conform TP 50265 imobilul se afla in PC 610/5.

B. Partea II. Proprietari şi acte

Inscrieri privitoare la dreptul de proprietate şi alte drepturi reale		Referinţe
/		
Act Administrativ nr. 50265, din 15/01/1995 emis de Comisia judeteana ;		
B1	Intabulare, drept de PROPRIETATE, dobandit prin Reconstituire, cota actuala 1/1, cota initiala 1/1	A1
	1) **IFTIMIE P MIHAI**	

C. Partea III. SARCINI .

Inscrieri privind dezmembramintele dreptului de proprietate, drepturi reale de garanţie şi sarcini	Referinţe
NU SUNT	

Neutilizabil în circuitul civil

Anexa Nr. 1 La Partea I

Teren

Nr cadastral	Suprafaţa (mp)*	Observaţii / Referinţe
	5.400	Conform TP 50265 imobilul se afla in PC 610/5.

* Suprafaţa este determinată in planul de proiecţie Stereo 70.

DETALII LINIARE IMOBIL

Date referitoare la teren

Crt	Categorie folosință	Intra vilan	Suprafaţa (mp)	Tarla	Parcelă	Nr. topo	Observaţii / Referinţe
1	arabil	DA	1.400	47	610/5	-	
2	arabil	NU	3.800	47	610/5	-	
3	pasune	NU	200	47	611	-	

Lungime Segmente
1) Valorile lungimilor segmentelor sunt obţinute din proiecţie în plan.

Punct început	X / Y	Punct sfârşit	X / Y	Lungime segment (** (m)
1	642.390,014 716.966,525	2	642.373,261 716.966,696	16.754
2	642.373,261 716.966,696	3	642.303,282 716.644,485	329.723
3	642.303,282 716.644,485	4	642.315,4 716.645,138	12.136
4	642.315,4 716.645,138	5	642.320,349 716.645,761	4.988

Document care conține date cu caracter personal, protejat de prevederile Regulamentului (UE) nr. 679/2016 și Legii 190/2018

Punct început	X / Y	Punct sfârşit	X / Y	Lungime segment (** (m)
5	642.320,349 716.645,761	1	642.390,014 716.966,525	328.242

** Lungimile segmentelor sunt determinate în planul de proiecţie Stereo 70 şi sunt rotunjite la 1 milimetru.
*** Distanţa dintre puncte este formată din segmente cumulate ce sunt mai mici decât valoarea 1 milimetru.

Neutilizabil în circuitul civil

DATE DESPRE IMOBILUL NR. 5383

Oficiul de Cadastru şi Publicitate Imobiliară BOTOSANI
Biroul de Cadastru şi Publicitate Imobiliară Botosani

A. Partea I. Descrierea imobilului

TEREN Necunoscut

Adresa: Loc. Vlasinesti, Jud. Botosani

Nr. Crt	Nr cadastral Nr. topografic	Suprafaţa* (mp)	Observaţii / Referinţe
A1		4.230	Sector cadastral:33 Teren neimprejmuit;

B. Partea II. Proprietari şi acte

Inscrieri privitoare la dreptul de proprietate şi alte drepturi reale		Referinţe
/		
Act Normativ nr. 7, din 13/06/1996 emis de Parlamentul Romaniei;		
B1	Inscrierea posesiei, drept de PROPRIETATE, dobandit prin Lege, cota actuala 1/1, cota initiala 1/1	A1
	1) **NEIDENTIFICAT NEIDENTIFICAT**	
Act Normativ nr. 07, din 13/06/1996 emis de Parlamentul Romaniei;		
B2	Se noteaza mentiunea de proprietar neidentificat, rezerva a comisiei de fond funciar., dobandit prin Lege	A1

C. Partea III. SARCINI .

Inscrieri privind dezmembramintele dreptului de proprietate, drepturi reale de garanţie şi sarcini	Referinţe
NU SUNT	

Neutilizabil în circuitul civil

Anexa Nr. 1 La Partea I

Teren

Nr cadastral	Suprafaţa (mp)*	Observaţii / Referinţe
	4.230	

* Suprafaţa este determinată in planul de proiecţie Stereo 70.

DETALII LINIARE IMOBIL

Date referitoare la teren

Crt	Categorie folosință	Intra vilan	Suprafaţa (mp)	Tarla	Parcelă	Nr. topo	Observaţii / Referinţe
1	arabil	DA	1.400	47	610	-	
2	arabil	NU	2.830	47	610	-	

Lungime Segmente

1) Valorile lungimilor segmentelor sunt obţinute din proiecţie în plan.

Punct început	X / Y	Punct sfârşit	X / Y	Lungime segment (** (m)
1	642.390,014 716.966,525	2	642.320,349 716.645,761	328.242
2	642.320,349 716.645,761	3	642.329,452 716.646,906	9.175
3	642.329,452 716.646,906	4	642.329,716 716.646,93	0.265
4	642.329,716 716.646,93	5	642.407,306 716.966,349	328.708

Document care conține date cu caracter personal, protejat de prevederile Regulamentului (UE) nr. 679/2016 și Legii 190/2018

Punct început	X / Y	Punct sfârşit	X / Y	Lungime segment (** (m)
5	642.407,306 716.966,349	1	642.390,014 716.966,525	17.293

** Lungimile segmentelor sunt determinate în planul de proiecţie Stereo 70 şi sunt rotunjite la 1 milimetru.
*** Distanţa dintre puncte este formată din segmente cumulate ce sunt mai mici decât valoarea 1 milimetru.

Neutilizabil în circuitul civil

DATE DESPRE IMOBILUL NR. 5384

Oficiul de Cadastru şi Publicitate Imobiliară BOTOSANI
Biroul de Cadastru şi Publicitate Imobiliară Botosani

A. Partea I. Descrierea imobilului

TEREN Necunoscut

Adresa: Loc. Vlasinesti, Jud. Botosani

Nr. Crt	Nr cadastral Nr. topografic	Suprafaţa* (mp)	Observaţii / Referinţe
A1		5.000	Sector cadastral:33 Teren neimprejmuit;

B. Partea II. Proprietari şi acte

Inscrieri privitoare la dreptul de proprietate şi alte drepturi reale		Referinţe
/		
Act Administrativ nr. 131082, din 23/12/2003 emis de Comisia judeteana ;		
B1	Intabulare, drept de PROPRIETATE, dobandit prin Reconstituire, cota actuala 1/1, cota initiala 1/1	A1
	1) **LIXANDROIU AGRIPINA** 2) **BEJAN D DUMITRU** 3) **BEJAN GHEORGHE** 4) **BEJAN LUCICA** 5) **MASALA FLOAREA** 6) **RUCAREANU LUCRETIA** 7) **COJOCARU MARIA**	

C. Partea III. SARCINI .

Inscrieri privind dezmembramintele dreptului de proprietate, drepturi reale de garanţie şi sarcini	Referinţe
NU SUNT	

Neutilizabil în circuitul civil

Anexa Nr. 1 La Partea I

Teren

Nr cadastral	Suprafaţa (mp)*	Observaţii / Referinţe
	5.000	

* Suprafaţa este determinată in planul de proiecţie Stereo 70.

DETALII LINIARE IMOBIL

Date referitoare la teren

Crt	Categorie folosință	Intra vilan	Suprafaţa (mp)	Tarla	Parcelă	Nr. topo	Observaţii / Referinţe
1	arabil	DA	1.300	47	610	-	
2	arabil	NU	3.700	47	610	-	

Lungime Segmente

1) Valorile lungimilor segmentelor sunt obţinute din proiecţie în plan.

Punct început	X / Y	Punct sfârşit	X / Y	Lungime segment (** (m)
1	642.345,66 716.647,979	2	642.422,965 716.966,227	327.502
2	642.422,965 716.966,227	3	642.415,246 716.966,268	7.719
3	642.415,246 716.966,268	4	642.407,306 716.966,349	7.94
4	642.407,306 716.966,349	5	642.329,716 716.646,93	328.708

Document care conține date cu caracter personal, protejat de prevederile Regulamentului (UE) nr. 679/2016 și Legii 190/2018

Punct început	X / Y	Punct sfârşit	X / Y	Lungime segment (** (m)
5	642.329,716 716.646,93	6	642.339,67 716.647,839	9.995
6	642.339,67 716.647,839	1	642.345,66 716.647,979	5.992

** Lungimile segmentelor sunt determinate în planul de proiecţie Stereo 70 şi sunt rotunjite la 1 milimetru.
*** Distanţa dintre puncte este formată din segmente cumulate ce sunt mai mici decât valoarea 1 milimetru.

Neutilizabil în circuitul civil

DATE DESPRE IMOBILUL NR. 5385

Oficiul de Cadastru şi Publicitate Imobiliară BOTOSANI
Biroul de Cadastru şi Publicitate Imobiliară Botosani

A. Partea I. Descrierea imobilului

TEREN Necunoscut

Adresa: Loc. Vlasinesti, Jud. Botosani

Nr. Crt	Nr cadastral Nr. topografic	Suprafaţa* (mp)	Observaţii / Referinţe
A1		5.000	Sector cadastral:33 Teren neimprejmuit;

B. Partea II. Proprietari şi acte

Inscrieri privitoare la dreptul de proprietate şi alte drepturi reale		Referinţe
/		
Act Administrativ nr. 131048, din 14/07/2003 emis de Comisia judeteana ;		
B1	Intabulare, drept de PROPRIETATE, dobandit prin Reconstituire, cota actuala 1/1, cota initiala 1/1	A1
	1) **TRUFIN M MIHAI**	

C. Partea III. SARCINI .

Inscrieri privind dezmembramintele dreptului de proprietate, drepturi reale de garanţie şi sarcini	Referinţe
NU SUNT	

Neutilizabil în circuitul civil

Anexa Nr. 1 La Partea I

Teren

Nr cadastral	Suprafaţa (mp)*	Observaţii / Referinţe
	5.000	

* Suprafaţa este determinată in planul de proiecţie Stereo 70.

DETALII LINIARE IMOBIL

Date referitoare la teren

Crt	Categorie folosință	Intra vilan	Suprafaţa (mp)	Tarla	Parcelă	Nr. topo	Observaţii / Referinţe
1	arabil	DA	1.200	47	610/10	-	
2	arabil	NU	3.800	47	610/10	-	

Lungime Segmente

1) Valorile lungimilor segmentelor sunt obţinute din proiecţie în plan.

Punct început	X / Y	Punct sfârşit	X / Y	Lungime segment (** (m)
1	642.422,965 716.966,227	2	642.345,66 716.647,979	327.502
2	642.345,66 716.647,979	3	642.361,467 716.648,349	15.811
3	642.361,467 716.648,349	4	642.438,673 716.966,144	327.039
4	642.438,673 716.966,144	1	642.422,965 716.966,227	15.708

Document care conține date cu caracter personal, protejat de prevederile Regulamentului (UE) nr. 679/2016 și Legii 190/2018

** Lungimile segmentelor sunt determinate în planul de proiecţie Stereo 70 şi sunt rotunjite la 1 milimetru.
*** Distanţa dintre puncte este formată din segmente cumulate ce sunt mai mici decât valoarea 1 milimetru.

Neutilizabil în circuitul civil

DATE DESPRE IMOBILUL NR. 5386

Oficiul de Cadastru şi Publicitate Imobiliară BOTOSANI
Biroul de Cadastru şi Publicitate Imobiliară Botosani

A. Partea I. Descrierea imobilului

TEREN Necunoscut

Adresa: Loc. Vlasinesti, Jud. Botosani

Nr. Crt	Nr cadastral Nr. topografic	Suprafaţa* (mp)	Observaţii / Referinţe
A1		5.100	Sector cadastral:33 Teren neimprejmuit;

B. Partea II. Proprietari şi acte

Inscrieri privitoare la dreptul de proprietate şi alte drepturi reale		Referinţe
/		
Act Administrativ nr. 50254, din 15/01/1995 emis de Comisia judeteana ;		
B1	Intabulare, drept de PROPRIETATE, dobandit prin Constituire, cota actuala 1/1, cota initiala 1/1	A1
	1) **TRUFIN ROMICA**	

C. Partea III. SARCINI .

Inscrieri privind dezmembramintele dreptului de proprietate, drepturi reale de garanţie şi sarcini	Referinţe
NU SUNT	

Neutilizabil în circuitul civil

Anexa Nr. 1 La Partea I

Teren

Nr cadastral	Suprafaţa (mp)*	Observaţii / Referinţe
	5.100	

* Suprafaţa este determinată in planul de proiecţie Stereo 70.

DETALII LINIARE IMOBIL

Date referitoare la teren

Crt	Categorie folosință	Intra vilan	Suprafaţa (mp)	Tarla	Parcelă	Nr. topo	Observaţii / Referinţe
1	arabil	DA	1.300	47	610/11	-	
2	arabil	NU	3.800	47	610/11	-	

Lungime Segmente

1) Valorile lungimilor segmentelor sunt obţinute din proiecţie în plan.

Punct început	X / Y	Punct sfârşit	X / Y	Lungime segment (** (m)
1	642.376,5 716.644,328	2	642.454,584 716.966,059	331.071
2	642.454,584 716.966,059	3	642.438,7 716.966,144	15.884
3	642.438,7 716.966,144	4	642.431,415 716.930,208	36.667
4	642.431,415 716.930,208	5	642.433,385 716.930,208	1.97

Document care conține date cu caracter personal, protejat de prevederile Regulamentului (UE) nr. 679/2016 și Legii 190/2018

Punct început	X / Y	Punct sfârşit	X / Y	Lungime segment (** (m)
5	642.433,385 716.930,208	6	642.433,385 716.928,208	2.0
6	642.433,385 716.928,208	7	642.431,385 716.928,208	2.0
7	642.431,385 716.928,208	8	642.431,385 716.930,208	2.0
8	642.431,385 716.930,208	9	642.438,673 716.966,144	36.668
9	642.438,673 716.966,144	10	642.361,467 716.648,349	327.039
10	642.361,467 716.648,349	11	642.365,478 716.647,516	4.097
11	642.365,478 716.647,516	1	642.376,5 716.644,328	11.474

** Lungimile segmentelor sunt determinate în planul de proiecţie Stereo 70 şi sunt rotunjite la 1 milimetru.
*** Distanţa dintre puncte este formată din segmente cumulate ce sunt mai mici decât valoarea 1 milimetru.

Neutilizabil în circuitul civil

DATE DESPRE IMOBILUL NR. 5387

Oficiul de Cadastru şi Publicitate Imobiliară BOTOSANI
Biroul de Cadastru şi Publicitate Imobiliară Botosani

A. Partea I. Descrierea imobilului

TEREN Necunoscut

Adresa: Loc. Vlasinesti, Jud. Botosani

Nr. Crt	Nr cadastral Nr. topografic	Suprafaţa* (mp)	Observaţii / Referinţe
A1		5.000	Sector cadastral:33 Teren neimprejmuit;

B. Partea II. Proprietari şi acte

Inscrieri privitoare la dreptul de proprietate şi alte drepturi reale		Referinţe
/		
Act Administrativ nr. 77318, din 24/02/2000 emis de Comisia judeteana ;		
B1	Intabulare, drept de PROPRIETATE, dobandit prin Constituire, cota actuala 1/1, cota initiala 1/1	A1
	1) **TRUFIN M IOAN**	

C. Partea III. SARCINI .

Inscrieri privind dezmembramintele dreptului de proprietate, drepturi reale de garanţie şi sarcini	Referinţe
NU SUNT	

Neutilizabil în circuitul civil

Anexa Nr. 1 La Partea I

Teren

Nr cadastral	Suprafaţa (mp)*	Observaţii / Referinţe
	5.000	

* Suprafaţa este determinată in planul de proiecţie Stereo 70.

DETALII LINIARE IMOBIL

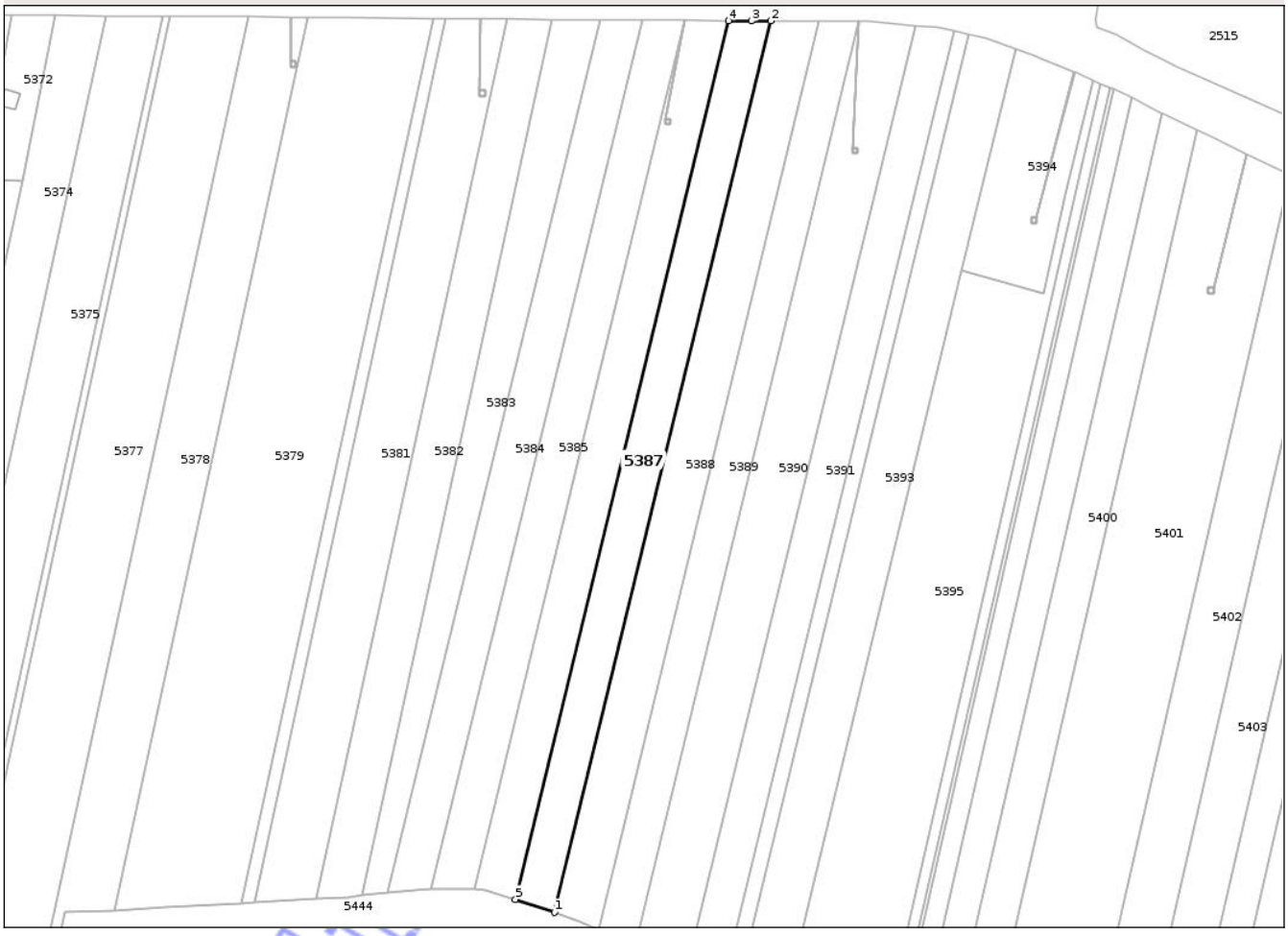

Date referitoare la teren

Crt	Categorie folosință	Intra vilan	Suprafaţa (mp)	Tarla	Parcelă	Nr. topo	Observaţii / Referinţe
1	arabil	DA	1.400	47	610/12	-	
2	arabil	NU	3.600	47	610/12	-	

Lungime Segmente

1) Valorile lungimilor segmentelor sunt obţinute din proiecţie în plan.

Punct început	X / Y	Punct sfârşit	X / Y	Lungime segment (** (m)
1	642.390,777 716.639,582	2	642.469,996 716.965,988	335.882
2	642.469,996 716.965,988	3	642.462,938 716.966,015	7.058
3	642.462,938 716.966,015	4	642.454,584 716.966,059	8.354
4	642.454,584 716.966,059	5	642.376,5 716.644,328	331.071

Document care conține date cu caracter personal, protejat de prevederile Regulamentului (UE) nr. 679/2016 și Legii 190/2018

Punct început	X / Y	Punct sfârşit	X / Y	Lungime segment (** (m)
5	642.376,5 716.644,328	1	642.390,777 716.639,582	15.045

** Lungimile segmentelor sunt determinate în planul de proiecţie Stereo 70 şi sunt rotunjite la 1 milimetru.
*** Distanţa dintre puncte este formată din segmente cumulate ce sunt mai mici decât valoarea 1 milimetru.

Neutilizabil în circuitul civil

DATE DESPRE IMOBILUL NR. 5388

Oficiul de Cadastru şi Publicitate Imobiliară BOTOSANI
Biroul de Cadastru şi Publicitate Imobiliară Botosani

A. Partea I. Descrierea imobilului

TEREN Necunoscut

Adresa: Loc. Vlasinesti, Jud. Botosani

Nr. Crt	Nr cadastral Nr. topografic	Suprafaţa* (mp)	Observaţii / Referinţe
A1	53450	5.800	Sector cadastral:33 Teren neimprejmuit;

B. Partea II. Proprietari şi acte

Inscrieri privitoare la dreptul de proprietate şi alte drepturi reale		Referinţe
15145 / 08/03/2017		
Hotarare Judecatoreasca nr. 8859, din 25/11/2016 emis de JUDECATORIA BOTOSANI;		
B3	se noteaza respingerea cererii privin notarea Sentintei Civile fiind ramasa fara obiect	A1
63531 / 22/08/2019		
Act Notarial nr. 89, din 21/08/2019 emis de BIN Humelnicu Coca BOTOSANI;		
B4	Intabulare, drept de PROPRIETATE, dobandit prin Succesiune, cota actuala 2/8, cota initiala 2/8	A1
	1) **PANCU COJOCARIU ELENA**, bun propriu	
B5	Intabulare, drept de PROPRIETATE, dobandit prin Succesiune, cota actuala 3/8, cota initiala 3/8	A1
	1) **PANCU COJOCARIU ALIN DORU**, bun propriu	
B6	Intabulare, drept de PROPRIETATE, dobandit prin Succesiune, cota actuala 3/8, cota initiala 3/8	A1
	1) **ROBINSON ALINA CRISTI**, bun propriu	

C. Partea III. SARCINI .

Inscrieri privind dezmembramintele dreptului de proprietate, drepturi reale de garanţie şi sarcini	Referinţe
NU SUNT	

Neutilizabil în circuitul civil

Anexa Nr. 1 La Partea I

Teren

Nr cadastral	Suprafaţa (mp)*	Observaţii / Referinţe
53450	5.800	

* Suprafaţa este determinată in planul de proiecţie Stereo 70.

DETALII LINIARE IMOBIL

Date referitoare la teren

Crt	Categorie folosință	Intra vilan	Suprafaţa (mp)	Tarla	Parcelă	Nr. topo	Observaţii / Referinţe
1	arabil	DA	1.500	47	610/38	-	
2	arabil	NU	4.300	47	610/38	-	

Lungime Segmente

1) Valorile lungimilor segmentelor sunt obţinute din proiecţie în plan.

Punct început	X / Y	Punct sfârşit	X / Y	Lungime segment (** (m)
1	642.406,886 716.633,401	2	642.487,589 716.965,919	342.171
2	642.487,589 716.965,919	3	642.469,996 716.965,988	17.593
3	642.469,996 716.965,988	4	642.390,777 716.639,582	335.882
4	642.390,777 716.639,582	5	642.391,626 716.639,3	0.895

Document care conține date cu caracter personal, protejat de prevederile Regulamentului (UE) nr. 679/2016 și Legii 190/2018

Punct început	X / Y	Punct sfârşit	X / Y	Lungime segment (** (m)
5	642.391,626 716.639,3	6	642.400,127 716.636,182	9.055
6	642.400,127 716.636,182	7	642.406,205 716.633,699	6.566
7	642.406,205 716.633,699	1	642.406,886 716.633,401	0.743

** Lungimile segmentelor sunt determinate în planul de proiecţie Stereo 70 şi sunt rotunjite la 1 milimetru.
*** Distanţa dintre puncte este formată din segmente cumulate ce sunt mai mici decât valoarea 1 milimetru.

Neutilizabil în circuitul civil

DATE DESPRE IMOBILUL NR. 5389

Oficiul de Cadastru şi Publicitate Imobiliară BOTOSANI
Biroul de Cadastru şi Publicitate Imobiliară Botosani

A. Partea I. Descrierea imobilului

TEREN Necunoscut

Adresa: Loc. Vlasinesti, Jud. Botosani

Nr. Crt	Nr cadastral Nr. topografic	Suprafaţa* (mp)	Observaţii / Referinţe
A1	50707	5.000	Sector cadastral:33 Teren neimprejmuit;

B. Partea II. Proprietari şi acte

Inscrieri privitoare la dreptul de proprietate şi alte drepturi reale		Referinţe
23431 / 28/03/2014		
Act Notarial nr. 1524, din 27/03/2014 emis de SPN ,,Anitei şi Asociaţii';		
B3	Intabulare, drept de PROPRIETATE, dobandit prin Conventie, cota actuala 1/1, cota initiala 1/1	A1
	1) **NETEDU IONUŢ-PERSOANĂ FIZICĂ AUTORIZATĂ**, CIF:31552412	

C. Partea III. SARCINI .

Inscrieri privind dezmembramintele dreptului de proprietate, drepturi reale de garanţie şi sarcini	Referinţe
NU SUNT	

Neutilizabil în circuitul civil

Anexa Nr. 1 La Partea I

Teren

Nr cadastral	Suprafaţa (mp)*	Observaţii / Referinţe
50707	5.000	

* Suprafaţa este determinată in planul de proiecţie Stereo 70.

DETALII LINIARE IMOBIL

Date referitoare la teren

Crt	Categorie folosință	Intra vilan	Suprafaţa (mp)	Tarla	Parcelă	Nr. topo	Observaţii / Referinţe
1	arabil	DA	1.200	47	610/15	-	
2	arabil	NU	3.800	47	610/15	-	

Lungime Segmente

1) Valorile lungimilor segmentelor sunt obţinute din proiecţie în plan.

Punct început	X / Y	Punct sfârşit	X / Y	Lungime segment (** (m)
1	642.406,886 716.633,401	2	642.420,363 716.627,513	14.707
2	642.420,363 716.627,513	3	642.502,483 716.965,861	348.171
3	642.502,483 716.965,861	4	642.500,145 716.965,87	2.338
4	642.500,145 716.965,87	5	642.500,115 716.965,87	0.03

Document care conține date cu caracter personal, protejat de prevederile Regulamentului (UE) nr. 679/2016 și Legii 190/2018

Punct început	X / Y	Punct sfârşit	X / Y	Lungime segment (** (m)
5	642.500,115 716.965,87	6	642.487,589 716.965,919	12.526
6	642.487,589 716.965,919	1	642.406,886 716.633,401	342.171

** Lungimile segmentelor sunt determinate în planul de proiecţie Stereo 70 şi sunt rotunjite la 1 milimetru.
*** Distanţa dintre puncte este formată din segmente cumulate ce sunt mai mici decât valoarea 1 milimetru.

Neutilizabil în circuitul civil

DATE DESPRE IMOBILUL NR. 5390

Oficiul de Cadastru şi Publicitate Imobiliară BOTOSANI
Biroul de Cadastru şi Publicitate Imobiliară Botosani

A. Partea I. Descrierea imobilului

TEREN Necunoscut

Adresa: Loc. Vlasinesti, Jud. Botosani

Nr. Crt	Nr cadastral Nr. topografic	Suprafaţa* (mp)	Observaţii / Referinţe
A1		7.200	Sector cadastral:33 Teren neimprejmuit;

B. Partea II. Proprietari şi acte

Inscrieri privitoare la dreptul de proprietate şi alte drepturi reale		Referinţe
/		
Act Administrativ nr. 21238, din 12/01/1994 emis de Comisia judeteana ;		
B1	Intabulare, drept de PROPRIETATE, dobandit prin Reconstituire, cota actuala 1/1, cota initiala 1/1	A1
	1) **BURAC ILIE**	

C. Partea III. SARCINI .

Inscrieri privind dezmembramintele dreptului de proprietate, drepturi reale de garanţie şi sarcini	Referinţe
NU SUNT	

Neutilizabil în circuitul civil

Anexa Nr. 1 La Partea I

Teren

Nr cadastral	Suprafaţa (mp)*	Observaţii / Referinţe
	7.200	

* Suprafaţa este determinată in planul de proiecţie Stereo 70.

DETALII LINIARE IMOBIL

Date referitoare la teren

Crt	Categorie folosință	Intra vilan	Suprafaţa (mp)	Tarla	Parcelă	Nr. topo	Observaţii / Referinţe
1	arabil	DA	1.700	47	610/21	-	
2	arabil	NU	5.500	47	610/21	-	

Lungime Segmente
1) Valorile lungimilor segmentelor sunt obţinute din proiecţie în plan.

Punct început	X / Y	Punct sfârşit	X / Y	Lungime segment (** (m)
1	642.439,614 716.619,981	2	642.523,194 716.964,355	354.371
2	642.523,194 716.964,355	3	642.505,845 716.965,848	17.413
3	642.505,845 716.965,848	4	642.502,511 716.965,861	3.334
4	642.502,511 716.965,861	5	642.499,962 716.919,592	46.339

Document care conține date cu caracter personal, protejat de prevederile Regulamentului (UE) nr. 679/2016 și Legii 190/2018

Punct început	X / Y	Punct sfârşit	X / Y	Lungime segment (** (m)
5	642.499,962 716.919,592	6	642.501,932 716.919,592	1.97
6	642.501,932 716.919,592	7	642.501,932 716.917,592	2.0
7	642.501,932 716.917,592	8	642.499,932 716.917,592	2.0
8	642.499,932 716.917,592	9	642.499,932 716.919,592	2.0
9	642.499,932 716.919,592	10	642.502,483 716.965,861	46.339
10	642.502,483 716.965,861	11	642.420,363 716.627,513	348.171
11	642.420,363 716.627,513	12	642.428,107 716.623,674	8.643
12	642.428,107 716.623,674	1	642.439,614 716.619,981	12.085

** Lungimile segmentelor sunt determinate în planul de proiecţie Stereo 70 şi sunt rotunjite la 1 milimetru.
*** Distanţa dintre puncte este formată din segmente cumulate ce sunt mai mici decât valoarea 1 milimetru.

Neutilizabil în circuitul civil

DATE DESPRE IMOBILUL NR. 5391

Oficiul de Cadastru şi Publicitate Imobiliară BOTOSANI
Biroul de Cadastru şi Publicitate Imobiliară Botosani

A. Partea I. Descrierea imobilului

TEREN Necunoscut

Adresa: Loc. Vlasinesti, Jud. Botosani

Nr. Crt	Nr cadastral Nr. topografic	Suprafaţa* (mp)	Observaţii / Referinţe
A1		5.000	Sector cadastral:33 Teren neimprejmuit;

B. Partea II. Proprietari şi acte

Inscrieri privitoare la dreptul de proprietate şi alte drepturi reale		Referinţe
/		
Act Administrativ nr. 39402, din 01/06/1994 emis de Comisia judeteana ;		
B1	Intabulare, drept de PROPRIETATE, dobandit prin Reconstituire, cota actuala 1/1, cota initiala 1/1	A1
	1) **CIRLIGEANU LIVIU**	

C. Partea III. SARCINI .

Inscrieri privind dezmembramintele dreptului de proprietate, drepturi reale de garanţie şi sarcini	Referinţe
NU SUNT	

Neutilizabil în circuitul civil

Anexa Nr. 1 La Partea I

Teren

Nr cadastral	Suprafaţa (mp)*	Observaţii / Referinţe
	5.000	

* Suprafaţa este determinată in planul de proiecţie Stereo 70.

DETALII LINIARE IMOBIL

Date referitoare la teren

Crt	Categorie folosință	Intra vilan	Suprafaţa (mp)	Tarla	Parcelă	Nr. topo	Observaţii / Referinţe
1	arabil	DA	1.000	47	610/14	-	
2	arabil	NU	4.000	47	610/14	-	

Lungime Segmente

1) Valorile lungimilor segmentelor sunt obţinute din proiecţie în plan.

Punct început	X / Y	Punct sfârşit	X / Y	Lungime segment (** (m)
1	642.453,739 716.618,468	2	642.537,183 716.962,284	353.797
2	642.537,183 716.962,284	3	642.531,098 716.963,675	6.242
3	642.531,098 716.963,675	4	642.523,194 716.964,355	7.933
4	642.523,194 716.964,355	5	642.439,614 716.619,981	354.371

Document care conține date cu caracter personal, protejat de prevederile Regulamentului (UE) nr. 679/2016 și Legii 190/2018

Punct început	X / Y	Punct sfârşit	X / Y	Lungime segment (** (m)
5	642.439,614 716.619,981	6	642.442,72 716.618,813	3.318
6	642.442,72 716.618,813	7	642.448,818 716.617,881	6.169
7	642.448,818 716.617,881	1	642.453,739 716.618,468	4.956

** Lungimile segmentelor sunt determinate în planul de proiecţie Stereo 70 şi sunt rotunjite la 1 milimetru.
*** Distanţa dintre puncte este formată din segmente cumulate ce sunt mai mici decât valoarea 1 milimetru.

Neutilizabil în circuitul civil

DATE DESPRE IMOBILUL NR. 5392

Oficiul de Cadastru şi Publicitate Imobiliară BOTOSANI
Biroul de Cadastru şi Publicitate Imobiliară Botosani

A. Partea I. Descrierea imobilului

TEREN Necunoscut

Adresa: Loc. Vlasinesti, Jud. Botosani

Nr. Crt	Nr cadastral Nr. topografic	Suprafaţa* (mp)	Observaţii / Referinţe
A1		2.000	Sector cadastral:33 Teren neimprejmuit;

B. Partea II. Proprietari şi acte

Inscrieri privitoare la dreptul de proprietate şi alte drepturi reale		Referinţe
/		
Act Administrativ nr. 21188, din 24/11/1993 emis de Comisia judeteana ;		
B1	Intabulare, drept de PROPRIETATE, dobandit prin Reconstituire, cota actuala 1/1, cota initiala 1/1	A1
	1) **PETRUSCA GH VASILE III**	

C. Partea III. SARCINI .

Inscrieri privind dezmembramintele dreptului de proprietate, drepturi reale de garanţie şi sarcini	Referinţe
NU SUNT	

Neutilizabil în circuitul civil

Anexa Nr. 1 La Partea I

Teren

Nr cadastral	Suprafaţa (mp)*	Observaţii / Referinţe
	2.000	

* Suprafaţa este determinată in planul de proiecţie Stereo 70.

DETALII LINIARE IMOBIL

Date referitoare la teren

Crt	Categorie folosință	Intra vilan	Suprafaţa (mp)	Tarla	Parcelă	Nr. topo	Observaţii / Referinţe
1	arabil	DA	600	47	610/7	-	
2	arabil	NU	1.400	47	610/7	-	

Lungime Segmente

1) Valorile lungimilor segmentelor sunt obţinute din proiecţie în plan.

Punct început	X / Y	Punct sfârşit	X / Y	Lungime segment (** (m)
1	642.459,747 716.619,184	2	642.542,711 716.961,021	351.761
2	642.542,711 716.961,021	3	642.537,183 716.962,284	5.67
3	642.537,183 716.962,284	4	642.453,739 716.618,468	353.797
4	642.453,739 716.618,468	1	642.459,747 716.619,184	6.051

Document care conține date cu caracter personal, protejat de prevederile Regulamentului (UE) nr. 679/2016 și Legii 190/2018

** Lungimile segmentelor sunt determinate în planul de proiecţie Stereo 70 şi sunt rotunjite la 1 milimetru.
*** Distanţa dintre puncte este formată din segmente cumulate ce sunt mai mici decât valoarea 1 milimetru.

Neutilizabil în circuitul civil

DATE DESPRE IMOBILUL NR. 5393

Oficiul de Cadastru şi Publicitate Imobiliară BOTOSANI
Biroul de Cadastru şi Publicitate Imobiliară Botosani

A. Partea I. Descrierea imobilului

TEREN Necunoscut

Adresa: Loc. Vlasinesti, Jud. Botosani

Nr. Crt	Nr cadastral Nr. topografic	Suprafaţa* (mp)	Observaţii / Referinţe
A1		6.300	Sector cadastral:33 Teren neimprejmuit;

B. Partea II. Proprietari şi acte

Inscrieri privitoare la dreptul de proprietate şi alte drepturi reale		Referinţe
/		
Act Administrativ nr. 131031, din 27/06/2003 emis de Comisia judeteana ;		
B1	Intabulare, drept de PROPRIETATE, dobandit prin Reconstituire, cota actuala 1/1, cota initiala 1/1	A1
	1) **VIZITIU IVONA**	

C. Partea III. SARCINI .

Inscrieri privind dezmembramintele dreptului de proprietate, drepturi reale de garanţie şi sarcini	Referinţe
NU SUNT	

Neutilizabil în circuitul civil

Anexa Nr. 1 La Partea I

Teren

Nr cadastral	Suprafaţa (mp)*	Observaţii / Referinţe
	6.300	

* Suprafaţa este determinată in planul de proiecţie Stereo 70.

DETALII LINIARE IMOBIL

Date referitoare la teren

Crt	Categorie folosință	Intra vilan	Suprafaţa (mp)	Tarla	Parcelă	Nr. topo	Observaţii / Referinţe
1	arabil	DA	1.500	47	27.06.2003	-	
2	arabil	NU	4.800	47	27.06.2003	-	

Lungime Segmente
1) Valorile lungimilor segmentelor sunt obţinute din proiecţie în plan.

Punct început	X / Y	Punct sfârşit	X / Y	Lungime segment (** (m)
1	642.459,747 716.619,184	2	642.464,237 716.619,72	4.522
2	642.464,237 716.619,72	3	642.470,301 716.616,477	6.877
3	642.470,301 716.616,477	4	642.476,926 716.613,907	7.106
4	642.476,926 716.613,907	5	642.540,158 716.874,442	268.098

Document care conține date cu caracter personal, protejat de prevederile Regulamentului (UE) nr. 679/2016 și Legii 190/2018

Punct început	X / Y	Punct sfârşit	X / Y	Lungime segment (** (m)
5	642.540,158 716.874,442	6	642.559,853 716.955,592	83.506
6	642.559,853 716.955,592	7	642.548,625 716.959,67	11.946
7	642.548,625 716.959,67	8	642.542,711 716.961,021	6.066
8	642.542,711 716.961,021	1	642.459,747 716.619,184	351.761

** Lungimile segmentelor sunt determinate în planul de proiecţie Stereo 70 şi sunt rotunjite la 1 milimetru.
*** Distanţa dintre puncte este formată din segmente cumulate ce sunt mai mici decât valoarea 1 milimetru.

Neutilizabil în circuitul civil

DATE DESPRE IMOBILUL NR. 5394

Oficiul de Cadastru şi Publicitate Imobiliară BOTOSANI
Biroul de Cadastru şi Publicitate Imobiliară Botosani

A. Partea I. Descrierea imobilului

TEREN Intravilan

Adresa: Loc. Vlasinesti, Jud. Botosani

Nr. Crt	Nr cadastral Nr. topografic	Suprafaţa* (mp)	Observaţii / Referinţe
A1	57738	2.491	Sector cadastral:33 Teren neimprejmuit; LOT 1

B. Partea II. Proprietari şi acte

Inscrieri privitoare la dreptul de proprietate şi alte drepturi reale		Referinţe
93094 / 10/10/2023		
Act Notarial nr. 2185, din 05/10/2023 emis de BIN „Coșorianu-Pușcașu Lenuța”, Săveni;		
B1	Se infiinteaza cartea funciara 57738 a imobilului cu numarul cadastral 57738 / UAT Vlăsinești, rezultat din dezmembrarea imobilului cu numarul cadastral 50757 inscris in cartea funciara 50757;	A1
120068 / 22/12/2023		
Act Notarial nr. 2777, din 22/12/2023 emis de BIN COȘORIANU – PUȘCAȘU LENUȚA;		
B5	Intabulare, drept de PROPRIETATE, dobandit prin Conventie, cota actuala 1/1, cota initiala 1/1	A1
	1) **COMUNA VLĂSINEȘTI**, CIF:3373349	

C. Partea III. SARCINI .

Inscrieri privind dezmembramintele dreptului de proprietate, drepturi reale de garanţie şi sarcini	Referinţe
NU SUNT	

Neutilizabil în circuitul civil

Anexa Nr. 1 La Partea I

Teren

Nr cadastral	Suprafaţa (mp)*	Observaţii / Referinţe
57738	2.491	LOT 1

* Suprafaţa este determinată in planul de proiecţie Stereo 70.

DETALII LINIARE IMOBIL

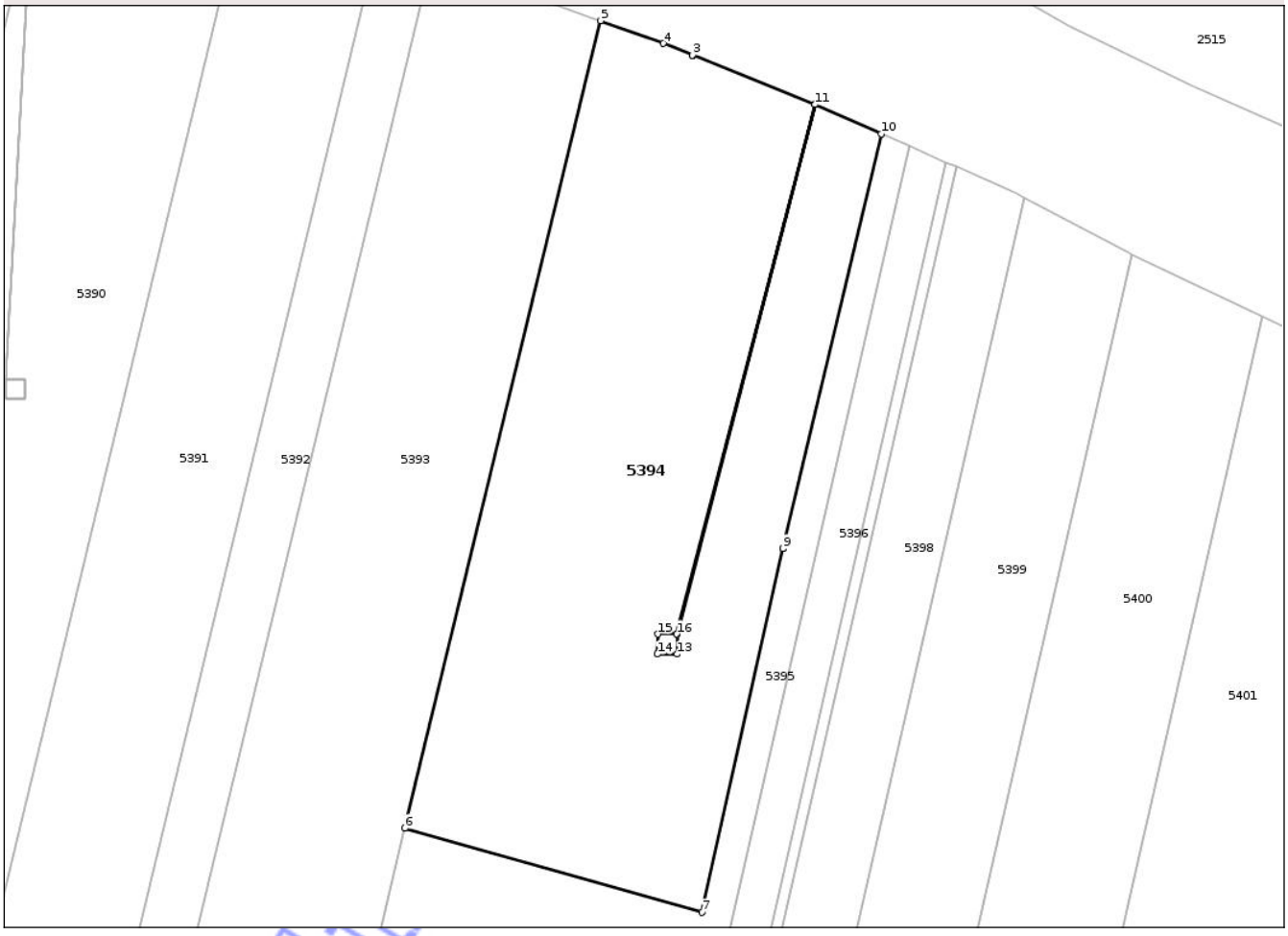

Date referitoare la teren

Crt	Categorie folosință	Intra vilan	Suprafaţa (mp)	Tarla	Parcelă	Nr. topo	Observaţii / Referinţe
1	arabil	DA	2.491	47	610/16	-	

Lungime Segmente
1) Valorile lungimilor segmentelor sunt obţinute din proiecţie în plan.

Punct început	X / Y	Punct sfârşit	X / Y	Lungime segment (** (m)
1	642.581,396 716.947,181	2	642.569,133 716.952,108	13.216
2	642.569,133 716.952,108	3	642.569,105 716.952,119	0.03
3	642.569,105 716.952,119	4	642.566,165 716.953,3	3.168
4	642.566,165 716.953,3	5	642.559,853 716.955,592	6.715
5	642.559,853 716.955,592	6	642.540,158 716.874,442	83.506

Document care conține date cu caracter personal, protejat de prevederile Regulamentului (UE) nr. 679/2016 și Legii 190/2018

Punct început	X / Y	Punct sfârşit	X / Y	Lungime segment (** (m)
6	642.540,158 716.874,442	7	642.570,026 716.865,981	31.043
7	642.570,026 716.865,981	8	642.578,17 716.902,523	37.439
8	642.578,17 716.902,523	9	642.578,18 716.902,539	0.019
9	642.578,18 716.902,539	10	642.588,086 716.944,232	42.854
10	642.588,086 716.944,232	11	642.581,423 716.947,169	7.282
11	642.581,423 716.947,169	12	642.567,555 716.893,94	55.006
12	642.567,555 716.893,94	13	642.567,555 716.891,94	2.0
13	642.567,555 716.891,94	14	642.565,555 716.891,94	2.0
14	642.565,555 716.891,94	15	642.565,585 716.893,94	2.0
15	642.565,585 716.893,94	16	642.567,525 716.893,94	1.94
16	642.567,525 716.893,94	1	642.581,396 716.947,181	55.018

** Lungimile segmentelor sunt determinate în planul de proiecţie Stereo 70 şi sunt rotunjite la 1 milimetru.
*** Distanţa dintre puncte este formată din segmente cumulate ce sunt mai mici decât valoarea 1 milimetru.

Neutilizabil în circuitul civil

DATE DESPRE IMOBILUL NR. 5395

Oficiul de Cadastru şi Publicitate Imobiliară BOTOSANI
Biroul de Cadastru şi Publicitate Imobiliară Botosani

A. Partea I. Descrierea imobilului

TEREN Necunoscut

Adresa: Loc. Vlasinesti, Jud. Botosani

Nr. Crt	Nr cadastral Nr. topografic	Suprafaţa* (mp)	Observaţii / Referinţe
A1	57739	Din acte: 10.009 Masurata: 10.085	Sector cadastral:33 Teren neimprejmuit; LOT 2

B. Partea II. Proprietari şi acte

Inscrieri privitoare la dreptul de proprietate şi alte drepturi reale		Referinţe
93094 / 10/10/2023		
Act Notarial nr. 2185, din 05/10/2023 emis de BIN „Coșorianu-Pușcașu Lenuța”, Săveni;		
B1	Se infiinteaza cartea funciara 57739 a imobilului cu numarul cadastral 57739 / UAT Vlăsinești, rezultat din dezmembrarea imobilului cu numarul cadastral 50757 inscris in cartea funciara 50757;	A1
64120 / 18/06/2024		
Act Notarial nr. 1270, din 17/06/2024 emis de BIN Cosorianu Puscasu Lenuta;		
B5	Intabulare, drept de PROPRIETATE, dobandit prin Conventie, cota actuala 1/1, cota initiala 1/1	A1
	1) **COMUNA VLĂSINEȘTI**, CIF:3373349, domeniul privat	

C. Partea III. SARCINI .

Inscrieri privind dezmembramintele dreptului de proprietate, drepturi reale de garanţie şi sarcini	Referinţe
NU SUNT	

Neutilizabil în circuitul civil

Anexa Nr. 1 La Partea I

Teren

Nr cadastral	Suprafaţa (mp)*	Observaţii / Referinţe
57739	Din acte: 10.009 Masurata: 10.085	LOT 2

* Suprafaţa este determinată in planul de proiecţie Stereo 70.

DETALII LINIARE IMOBIL

Date referitoare la teren

Crt	Categorie folosință	Intra vilan	Suprafaţa (mp)	Tarla	Parcelă	Nr. topo	Observaţii / Referinţe
1	arabil	DA	309	47	610/16	-	
2	arabil	NU	9.776	47	610/16	-	

Lungime Segmente

1) Valorile lungimilor segmentelor sunt obţinute din proiecţie în plan.

Punct început	X / Y	Punct sfârşit	X / Y	Lungime segment (** (m)
1	642.511,645 716.596,566	2	642.590,899 716.942,993	355.377
2	642.590,899 716.942,993	3	642.588,086 716.944,232	3.074
3	642.588,086 716.944,232	4	642.578,18 716.902,539	42.854
4	642.578,18 716.902,539	5	642.578,17 716.902,523	0.019

Document care conține date cu caracter personal, protejat de prevederile Regulamentului (UE) nr. 679/2016 și Legii 190/2018

Punct început	X / Y	Punct sfârşit	X / Y	Lungime segment (** (m)
5	642.578,17 716.902,523	6	642.570,026 716.865,981	37.439
6	642.570,026 716.865,981	7	642.540,158 716.874,442	31.043
7	642.540,158 716.874,442	8	642.476,926 716.613,907	268.098
8	642.476,926 716.613,907	9	642.477,194 716.613,803	0.287
9	642.477,194 716.613,803	10	642.477,721 716.613,599	0.565
10	642.477,721 716.613,599	11	642.491,386 716.603,866	16.777
11	642.491,386 716.603,866	1	642.511,645 716.596,566	21.534

** Lungimile segmentelor sunt determinate în planul de proiecţie Stereo 70 şi sunt rotunjite la 1 milimetru.
*** Distanţa dintre puncte este formată din segmente cumulate ce sunt mai mici decât valoarea 1 milimetru.

Neutilizabil în circuitul civil

DATE DESPRE IMOBILUL NR. 5396

Oficiul de Cadastru şi Publicitate Imobiliară BOTOSANI
Biroul de Cadastru şi Publicitate Imobiliară Botosani

A. Partea I. Descrierea imobilului

TEREN Necunoscut

Adresa: Loc. Vlasinesti, Jud. Botosani

Nr. Crt	Nr cadastral Nr. topografic	Suprafaţa* (mp)	Observaţii / Referinţe
A1		1.400	Sector cadastral:33 Teren neimprejmuit;

B. Partea II. Proprietari şi acte

Inscrieri privitoare la dreptul de proprietate şi alte drepturi reale		Referinţe
/		
Act Administrativ nr. 148887, din 18/04/2006 emis de Comisia judeteana ;		
B1	Intabulare, drept de PROPRIETATE, dobandit prin Reconstituire, cota actuala 1/1, cota initiala 1/1	A1
	1) **SOLOMONESCU N MIHAI**	

C. Partea III. SARCINI .

Inscrieri privind dezmembramintele dreptului de proprietate, drepturi reale de garanţie şi sarcini	Referinţe
NU SUNT	

Neutilizabil în circuitul civil

Anexa Nr. 1 La Partea I

Teren

Nr cadastral	Suprafaţa (mp)*	Observaţii / Referinţe
	1.400	

* Suprafaţa este determinată in planul de proiecţie Stereo 70.

DETALII LINIARE IMOBIL

Date referitoare la teren

Crt	Categorie folosință	Intra vilan	Suprafaţa (mp)	Tarla	Parcelă	Nr. topo	Observaţii / Referinţe
1	arabil	DA	280	47	610/37	-	
2	arabil	NU	1.120	47	610/37	-	

Lungime Segmente

1) Valorile lungimilor segmentelor sunt obţinute din proiecţie în plan.

Punct început	X / Y	Punct sfârşit	X / Y	Lungime segment (** (m)
1	642.515,376 716.595,204	2	642.594,572 716.941,374	355.114
2	642.594,572 716.941,374	3	642.590,899 716.942,993	4.014
3	642.590,899 716.942,993	4	642.511,645 716.596,566	355.377
4	642.511,645 716.596,566	1	642.515,376 716.595,204	3.972

Document care conține date cu caracter personal, protejat de prevederile Regulamentului (UE) nr. 679/2016 și Legii 190/2018

** Lungimile segmentelor sunt determinate în planul de proiecţie Stereo 70 şi sunt rotunjite la 1 milimetru.
*** Distanţa dintre puncte este formată din segmente cumulate ce sunt mai mici decât valoarea 1 milimetru.

Neutilizabil în circuitul civil

DATE DESPRE IMOBILUL NR. 5397

Oficiul de Cadastru şi Publicitate Imobiliară BOTOSANI
Biroul de Cadastru şi Publicitate Imobiliară Botosani

A. Partea I. Descrierea imobilului

TEREN Necunoscut

Adresa: Loc. Vlasinesti, Jud. Botosani

Nr. Crt	Nr cadastral Nr. topografic	Suprafaţa* (mp)	Observaţii / Referinţe
A1		400	Sector cadastral:33 Teren neimprejmuit;

B. Partea II. Proprietari şi acte

Inscrieri privitoare la dreptul de proprietate şi alte drepturi reale		Referinţe
/		
Act Administrativ nr. 148857, din 22/07/2004 emis de Comisia judeteana ;		
B1	Intabulare, drept de PROPRIETATE, dobandit prin Reconstituire, cota actuala 1/1, cota initiala 1/1	A1
	1) **TURCANU CATINCA**	

C. Partea III. SARCINI .

Inscrieri privind dezmembramintele dreptului de proprietate, drepturi reale de garanţie şi sarcini	Referinţe
NU SUNT	

Neutilizabil în circuitul civil

Anexa Nr. 1 La Partea I

Teren

Nr cadastral	Suprafaţa (mp)*	Observaţii / Referinţe
	400	

* Suprafaţa este determinată in planul de proiecţie Stereo 70.

DETALII LINIARE IMOBIL

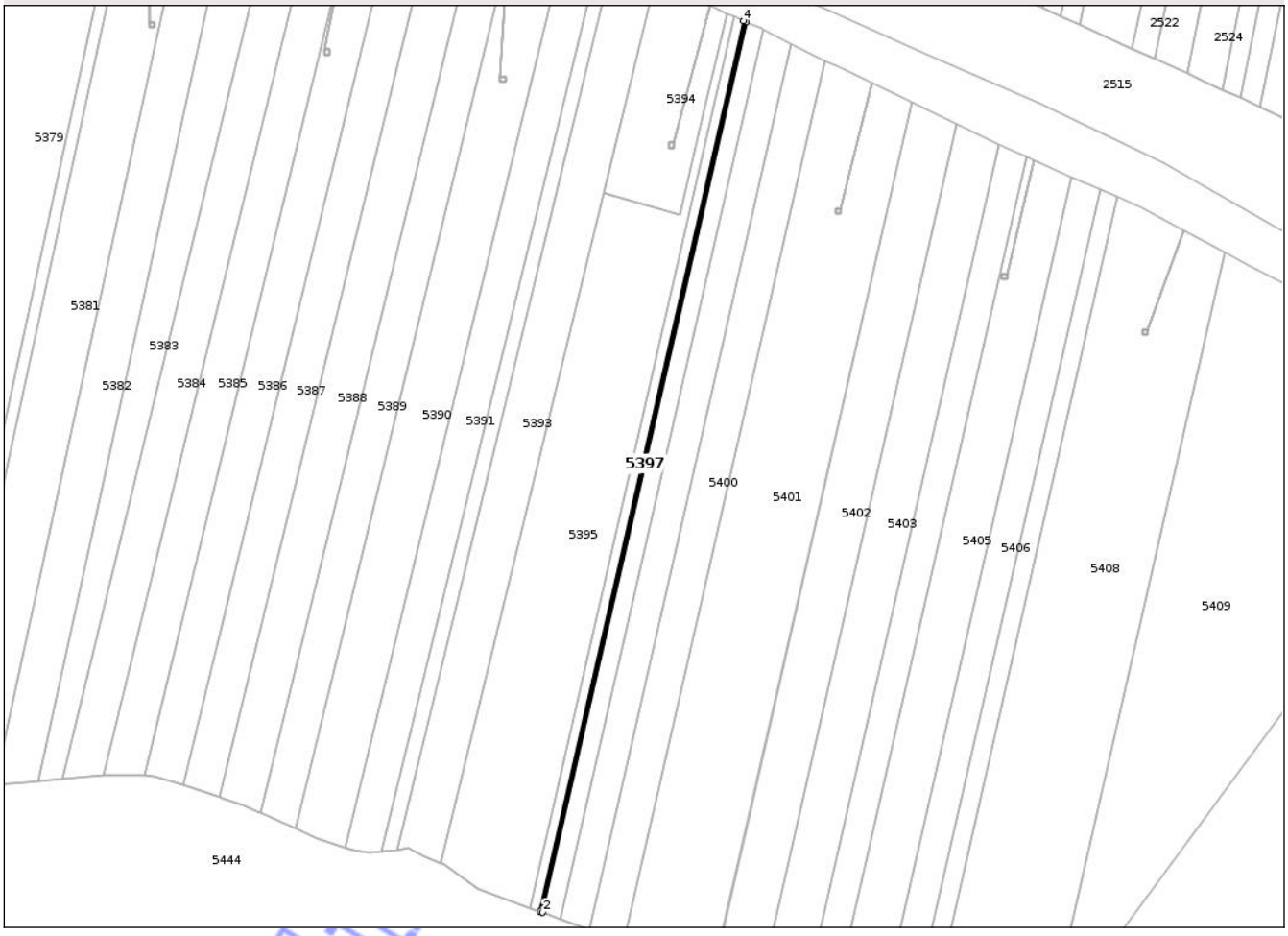

Date referitoare la teren

Crt	Categorie folosință	Intra vilan	Suprafaţa (mp)	Tarla	Parcelă	Nr. topo	Observaţii / Referinţe
1	arabil	DA	100	47	610/35	-	
2	arabil	NU	300	47	610/35	-	

Lungime Segmente

1) Valorile lungimilor segmentelor sunt obţinute din proiecţie în plan.

Punct început	X / Y	Punct sfârşit	X / Y	Lungime segment (** (m)
1	642.515,376 716.595,204	2	642.516,443 716.594,815	1.136
2	642.516,443 716.594,815	3	642.595,621 716.940,911	355.037
3	642.595,621 716.940,911	4	642.594,572 716.941,374	1.147
4	642.594,572 716.941,374	1	642.515,376 716.595,204	355.114

Document care conține date cu caracter personal, protejat de prevederile Regulamentului (UE) nr. 679/2016 și Legii 190/2018

** Lungimile segmentelor sunt determinate în planul de proiecţie Stereo 70 şi sunt rotunjite la 1 milimetru.
*** Distanţa dintre puncte este formată din segmente cumulate ce sunt mai mici decât valoarea 1 milimetru.

Neutilizabil în circuitul civil

DATE DESPRE IMOBILUL NR. 5398

Oficiul de Cadastru şi Publicitate Imobiliară BOTOSANI
Biroul de Cadastru şi Publicitate Imobiliară Botosani

A. Partea I. Descrierea imobilului

TEREN Necunoscut

Adresa: Loc. Vlasinesti, Jud. Botosani

Nr. Crt	Nr cadastral Nr. topografic	Suprafaţa* (mp)	Observaţii / Referinţe
A1		2.600	Sector cadastral:33 Teren neimprejmuit;

B. Partea II. Proprietari şi acte

Inscrieri privitoare la dreptul de proprietate şi alte drepturi reale		Referinţe
/		
Act Administrativ nr. 131024, din 26/05/2003 emis de Comisia judeteana ;		
B1	Intabulare, drept de PROPRIETATE, dobandit prin Reconstituire, cota actuala 1/1, cota initiala 1/1	A1
	1) **JUNCANARU D GHEORGHE**	

C. Partea III. SARCINI .

Inscrieri privind dezmembramintele dreptului de proprietate, drepturi reale de garanţie şi sarcini	Referinţe
NU SUNT	

Neutilizabil în circuitul civil

Anexa Nr. 1 La Partea I

Teren

Nr cadastral	Suprafaţa (mp)*	Observaţii / Referinţe
	2.600	

* Suprafaţa este determinată in planul de proiecţie Stereo 70.

DETALII LINIARE IMOBIL

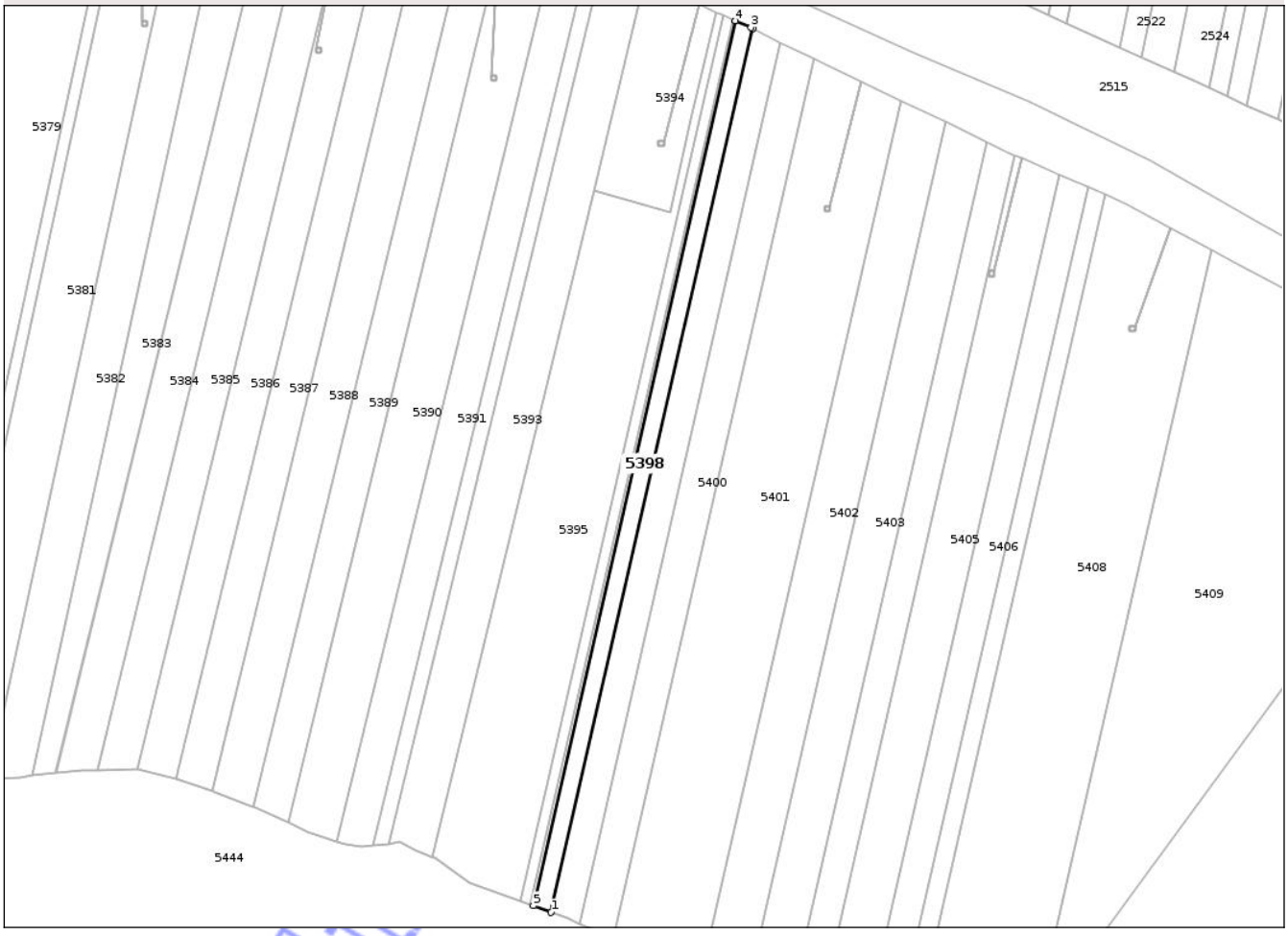

Date referitoare la teren

Crt	Categorie folosință	Intra vilan	Suprafaţa (mp)	Tarla	Parcelă	Nr. topo	Observaţii / Referinţe
1	arabil	DA	600	47	610/28	-	
2	arabil	NU	2.000	47	610/28	-	

Lungime Segmente

1) Valorile lungimilor segmentelor sunt obţinute din proiecţie în plan.

Punct început	X / Y	Punct sfârşit	X / Y	Lungime segment (** (m)
1	642.523,381 716.592,283	2	642.602,437 716.937,841	354.486
2	642.602,437 716.937,841	3	642.601,671 716.938,245	0.866
3	642.601,671 716.938,245	4	642.595,621 716.940,911	6.611
4	642.595,621 716.940,911	5	642.516,443 716.594,815	355.037

Document care conține date cu caracter personal, protejat de prevederile Regulamentului (UE) nr. 679/2016 și Legii 190/2018

Punct început	X / Y	Punct sfârşit	X / Y	Lungime segment (** (m)
5	642.516,443 716.594,815	1	642.523,381 716.592,283	7.386

** Lungimile segmentelor sunt determinate în planul de proiecţie Stereo 70 şi sunt rotunjite la 1 milimetru.
*** Distanţa dintre puncte este formată din segmente cumulate ce sunt mai mici decât valoarea 1 milimetru.

Neutilizabil în circuitul civil

DATE DESPRE IMOBILUL NR. 5399

Oficiul de Cadastru şi Publicitate Imobiliară BOTOSANI
Biroul de Cadastru şi Publicitate Imobiliară Botosani

A. Partea I. Descrierea imobilului

TEREN Necunoscut

Adresa: Loc. Vlasinesti, Jud. Botosani

Nr. Crt	Nr cadastral Nr. topografic	Suprafaţa* (mp)	Observaţii / Referinţe
A1		4.200	Sector cadastral:33 Teren neimprejmuit;

B. Partea II. Proprietari şi acte

Inscrieri privitoare la dreptul de proprietate şi alte drepturi reale		Referinţe
/		
Act Administrativ nr. 98146, din 14/11/2002 emis de Comisia judeteana ;		
B1	Intabulare, drept de PROPRIETATE, dobandit prin Reconstituire, cota actuala 1/1, cota initiala 1/1	A1
	1) **UNGUREANU T IOAN**	

C. Partea III. SARCINI .

Inscrieri privind dezmembramintele dreptului de proprietate, drepturi reale de garanţie şi sarcini	Referinţe
NU SUNT	

Neutilizabil în circuitul civil

Anexa Nr. 1 La Partea I

Teren

Nr cadastral	Suprafaţa (mp)*	Observaţii / Referinţe
	4.200	

* Suprafaţa este determinată in planul de proiecţie Stereo 70.

DETALII LINIARE IMOBIL

Date referitoare la teren

Crt	Categorie folosință	Intra vilan	Suprafaţa (mp)	Tarla	Parcelă	Nr. topo	Observaţii / Referinţe
1	arabil	DA	950	47	610/13	-	
2	arabil	NU	3.250	47	610/13	-	

Lungime Segmente

1) Valorile lungimilor segmentelor sunt obţinute din proiecţie în plan.

Punct început	X / Y	Punct sfârşit	X / Y	Lungime segment (** (m)
1	642.534,563 716.587,917	2	642.613,31 716.932,125	353.101
2	642.613,31 716.932,125	3	642.612,897 716.932,323	0.458
3	642.612,897 716.932,323	4	642.602,437 716.937,841	11.826
4	642.602,437 716.937,841	5	642.523,381 716.592,283	354.486

Document care conține date cu caracter personal, protejat de prevederile Regulamentului (UE) nr. 679/2016 și Legii 190/2018

Punct început	X / Y	Punct sfârşit	X / Y	Lungime segment (** (m)
5	642.523,381 716.592,283	6	642.529,839 716.589,927	6.874
6	642.529,839 716.589,927	1	642.534,563 716.587,917	5.134

** Lungimile segmentelor sunt determinate în planul de proiecţie Stereo 70 şi sunt rotunjite la 1 milimetru.
*** Distanţa dintre puncte este formată din segmente cumulate ce sunt mai mici decât valoarea 1 milimetru.

Neutilizabil în circuitul civil

DATE DESPRE IMOBILUL NR. 5400

Oficiul de Cadastru şi Publicitate Imobiliară BOTOSANI
Biroul de Cadastru şi Publicitate Imobiliară Botosani

A. Partea I. Descrierea imobilului

TEREN Intravilan

Adresa: Loc. Vlasinesti, Jud. Botosani

Nr. Crt	Nr cadastral Nr. topografic	Suprafaţa* (mp)	Observaţii / Referinţe
A1		5.000	Sector cadastral:33 Teren neimprejmuit;

B. Partea II. Proprietari şi acte

Inscrieri privitoare la dreptul de proprietate şi alte drepturi reale		Referinţe
/		
Act Administrativ nr. 126940, din 22/12/2002 emis de Comisia judeteana ;		
B1	Intabulare, drept de PROPRIETATE, dobandit prin Reconstituire, cota actuala 1/1, cota initiala 1/1	A1
	1) **VARTOLOMEI CONSTANTIN**	

C. Partea III. SARCINI .

Inscrieri privind dezmembramintele dreptului de proprietate, drepturi reale de garanţie şi sarcini	Referinţe
NU SUNT	

Neutilizabil în circuitul civil

Anexa Nr. 1 La Partea I

Teren

Nr cadastral	Suprafaţa (mp)*	Observaţii / Referinţe
	5.000	

* Suprafaţa este determinată in planul de proiecţie Stereo 70.

DETALII LINIARE IMOBIL

Date referitoare la teren

Crt	Categorie folosință	Intra vilan	Suprafaţa (mp)	Tarla	Parcelă	Nr. topo	Observaţii / Referinţe
1	arabil	DA	1.200	47	610/17	-	
2	arabil	DA	3.800	47	610/17	-	

Lungime Segmente

1) Valorile lungimilor segmentelor sunt obţinute din proiecţie în plan.

Punct început	X / Y	Punct sfârşit	X / Y	Lungime segment (** (m)
1	642.626,413 716.925,847	2	642.613,31 716.932,125	14.529
2	642.613,31 716.932,125	3	642.534,563 716.587,917	353.101
3	642.534,563 716.587,917	4	642.547,348 716.582,479	13.893
4	642.547,348 716.582,479	5	642.547,839 716.582,392	0.499

Document care conține date cu caracter personal, protejat de prevederile Regulamentului (UE) nr. 679/2016 și Legii 190/2018

Punct început	X / Y	Punct sfârşit	X / Y	Lungime segment (** (m)
5	642.547,839 716.582,392	1	642.626,413 716.925,847	352.328

** Lungimile segmentelor sunt determinate în planul de proiecţie Stereo 70 şi sunt rotunjite la 1 milimetru.
*** Distanţa dintre puncte este formată din segmente cumulate ce sunt mai mici decât valoarea 1 milimetru.

Neutilizabil în circuitul civil

DATE DESPRE IMOBILUL NR. 5401

Oficiul de Cadastru şi Publicitate Imobiliară BOTOSANI
Biroul de Cadastru şi Publicitate Imobiliară Botosani

A. Partea I. Descrierea imobilului

TEREN Necunoscut

Adresa: Loc. Vlasinesti, Jud. Botosani

Nr. Crt	Nr cadastral Nr. topografic	Suprafaţa* (mp)	Observaţii / Referinţe
A1	54672	12.600	Sector cadastral:33 Teren neimprejmuit;

B. Partea II. Proprietari şi acte

Inscrieri privitoare la dreptul de proprietate şi alte drepturi reale		Referinţe
19323 / 13/03/2019		
Act Notarial nr. 1476, din 12/03/2019 emis de SPN,, ANITEI si ASOCIATII'' Botosani;		
B4	Intabulare, drept de PROPRIETATE, dobandit prin Conventie, cota actuala 1/1, cota initiala 1/1	A1
	1) **SC AGRARIA NORD SRL**, CIF:22660644	

C. Partea III. SARCINI .

Inscrieri privind dezmembramintele dreptului de proprietate, drepturi reale de garanţie şi sarcini	Referinţe
NU SUNT	

Neutilizabil în circuitul civil

Anexa Nr. 1 La Partea I

Teren

Nr cadastral	Suprafaţa (mp)*	Observaţii / Referinţe
54672	12.600	

* Suprafaţa este determinată in planul de proiecţie Stereo 70.

DETALII LINIARE IMOBIL

Date referitoare la teren

Crt	Categorie folosință	Intra vilan	Suprafaţa (mp)	Tarla	Parcelă	Nr. topo	Observaţii / Referinţe
1	arabil	DA	3.000	47	610/19	-	
2	arabil	NU	9.600	47	610/19	-	

Lungime Segmente

1) Valorile lungimilor segmentelor sunt obţinute din proiecţie în plan.

Punct început	X / Y	Punct sfârşit	X / Y	Lungime segment (** (m)
1	642.660,309 716.909,608	2	642.644,731 716.917,072	17.274
2	642.644,731 716.917,072	3	642.632,455 716.868,411	50.186
3	642.632,455 716.868,411	4	642.632,455 716.866,411	2.0
4	642.632,455 716.866,411	5	642.630,455 716.866,411	2.0

Document care conține date cu caracter personal, protejat de prevederile Regulamentului (UE) nr. 679/2016 și Legii 190/2018

Punct început	X / Y	Punct sfârşit	X / Y	Lungime segment (** (m)
5	642.630,455 716.866,411	6	642.630,455 716.868,411	2.0
6	642.630,455 716.868,411	7	642.632,424 716.868,411	1.969
7	642.632,424 716.868,411	8	642.644,703 716.917,085	50.199
8	642.644,703 716.917,085	9	642.631,022 716.923,639	15.17
9	642.631,022 716.923,639	10	642.630,995 716.923,652	0.03
10	642.630,995 716.923,652	11	642.626,413 716.925,847	5.081
11	642.626,413 716.925,847	12	642.547,839 716.582,392	352.328
12	642.547,839 716.582,392	13	642.555,451 716.581,033	7.732
13	642.555,451 716.581,033	14	642.564,132 716.581,323	8.686
14	642.564,132 716.581,323	15	642.586,054 716.585,588	22.333
15	642.586,054 716.585,588	16	642.586,17 716.585,538	0.126
16	642.586,17 716.585,538	1	642.660,309 716.909,608	332.442

** Lungimile segmentelor sunt determinate în planul de proiecţie Stereo 70 şi sunt rotunjite la 1 milimetru.
*** Distanţa dintre puncte este formată din segmente cumulate ce sunt mai mici decât valoarea 1 milimetru.

Neutilizabil în circuitul civil

DATE DESPRE IMOBILUL NR. 5402

Oficiul de Cadastru şi Publicitate Imobiliară BOTOSANI
Biroul de Cadastru şi Publicitate Imobiliară Botosani

A. Partea I. Descrierea imobilului

TEREN Necunoscut

Adresa: Loc. Vlasinesti, Jud. Botosani

Nr. Crt	Nr cadastral Nr. topografic	Suprafaţa* (mp)	Observaţii / Referinţe
A1		6.300	Sector cadastral:33 Teren neimprejmuit;

B. Partea II. Proprietari şi acte

Inscrieri privitoare la dreptul de proprietate şi alte drepturi reale		Referinţe
/		
Act Administrativ nr. 21201, din 12/01/1994 emis de Comisia judeteana ;		
B1	Intabulare, drept de PROPRIETATE, dobandit prin Reconstituire, cota actuala 1/1, cota initiala 1/1	A1
	1) **BICIUSCA I MIHAI**	

C. Partea III. SARCINI .

Inscrieri privind dezmembramintele dreptului de proprietate, drepturi reale de garanţie şi sarcini	Referinţe
NU SUNT	

Neutilizabil în circuitul civil

Anexa Nr. 1 La Partea I

Teren

Nr cadastral	Suprafaţa (mp)*	Observaţii / Referinţe
	6.300	

* Suprafaţa este determinată in planul de proiecţie Stereo 70.

DETALII LINIARE IMOBIL

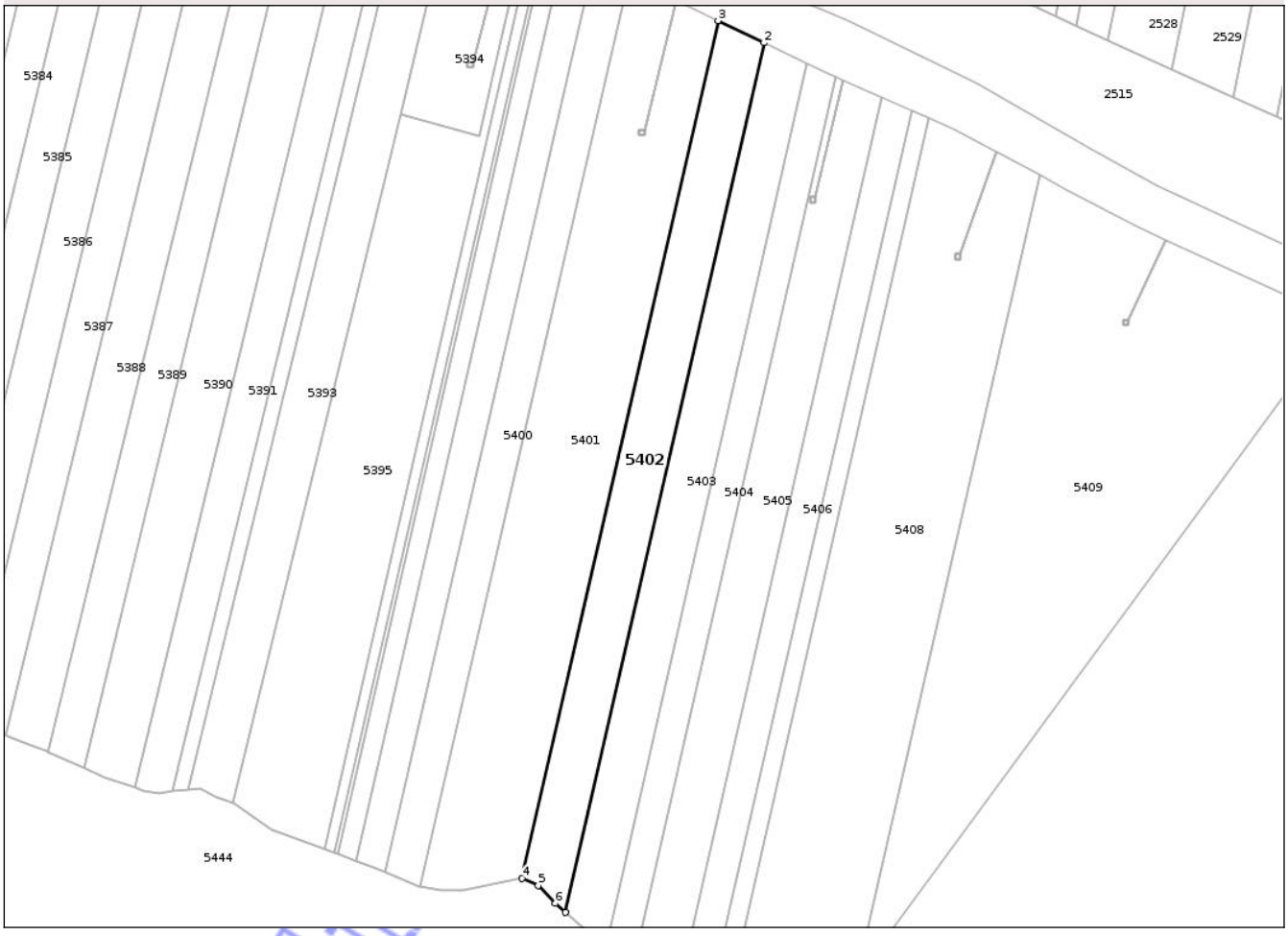

Date referitoare la teren

Crt	Categorie folosință	Intra vilan	Suprafaţa (mp)	Tarla	Parcelă	Nr. topo	Observaţii / Referinţe
1	arabil	DA	1.500	47	610/23	-	
2	arabil	NU	4.800	47	610/23	-	

Lungime Segmente

1) Valorile lungimilor segmentelor sunt obţinute din proiecţie în plan.

Punct început	X / Y	Punct sfârşit	X / Y	Lungime segment (** (m)
1	642.602,592 716.572,716	2	642.677,753 716.901,251	337.023
2	642.677,753 716.901,251	3	642.660,309 716.909,608	19.343
3	642.660,309 716.909,608	4	642.586,17 716.585,538	332.442
4	642.586,17 716.585,538	5	642.592,303 716.582,898	6.677

Document care conține date cu caracter personal, protejat de prevederile Regulamentului (UE) nr. 679/2016 și Legii 190/2018

Punct început	X / Y	Punct sfârşit	X / Y	Lungime segment (** (m)
5	642.592,303 716.582,898	6	642.598,815 716.576,102	9.412
6	642.598,815 716.576,102	1	642.602,592 716.572,716	5.073

** Lungimile segmentelor sunt determinate în planul de proiecţie Stereo 70 şi sunt rotunjite la 1 milimetru.
*** Distanţa dintre puncte este formată din segmente cumulate ce sunt mai mici decât valoarea 1 milimetru.

Neutilizabil în circuitul civil

DATE DESPRE IMOBILUL NR. 5403

Oficiul de Cadastru şi Publicitate Imobiliară BOTOSANI
Biroul de Cadastru şi Publicitate Imobiliară Botosani

A. Partea I. Descrierea imobilului

TEREN Necunoscut

Adresa: Loc. Vlasinesti, Jud. Botosani

Nr. Crt	Nr cadastral Nr. topografic	Suprafaţa* (mp)	Observaţii / Referinţe
A1	54414	6.000	Sector cadastral:33 Teren neimprejmuit;

B. Partea II. Proprietari şi acte

Inscrieri privitoare la dreptul de proprietate şi alte drepturi reale		Referinţe
45137 / 12/06/2019		
Inscris Sub Semnatura Privata nr. 45137, din 12/06/2019 emis de OCPI BOTOSANI;		
B3	se notează respingerea cererii având ca obiect indreptare eroare materială	A1
52494 / 11/07/2019		
Act Notarial nr. 3866, din 10/07/2019 emis de SPN ,,ANIȚEI si ASOCIAȚII'' Botoșani;		
B4	Intabulare, drept de PROPRIETATE, dobandit prin Conventie, cota actuala 1/1, cota initiala 1/1	A1
	1) **SC AGRARIA NORD SRL**, CIF:22660644	

C. Partea III. SARCINI .

Inscrieri privind dezmembramintele dreptului de proprietate, drepturi reale de garanţie şi sarcini	Referinţe
NU SUNT	

Neutilizabil în circuitul civil

Anexa Nr. 1 La Partea I

Teren

Nr cadastral	Suprafaţa (mp)*	Observaţii / Referinţe
54414	6.000	

* Suprafaţa este determinată in planul de proiecţie Stereo 70.

DETALII LINIARE IMOBIL

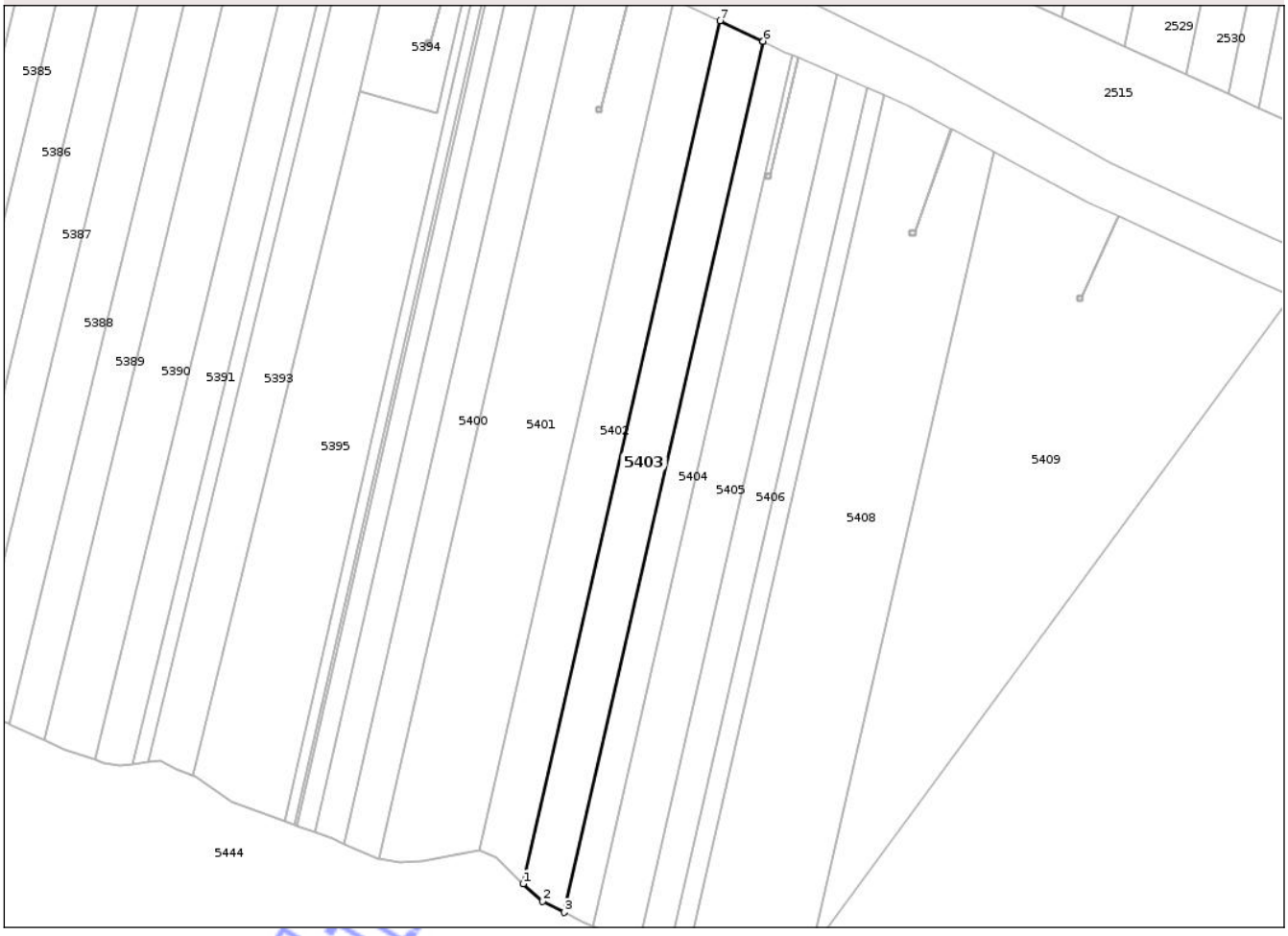

Date referitoare la teren

Crt	Categorie folosință	Intra vilan	Suprafaţa (mp)	Tarla	Parcelă	Nr. topo	Observaţii / Referinţe
1	arabil	DA	1.400	47	610/27	-	
2	arabil	NU	4.600	47	610/27	-	

Lungime Segmente

1) Valorile lungimilor segmentelor sunt obţinute din proiecţie în plan.

Punct început	X / Y	Punct sfârşit	X / Y	Lungime segment (** (m)
1	642.602,592 716.572,716	2	642.610,029 716.566,052	9.986
2	642.610,029 716.566,052	3	642.618,259 716.561,889	9.223
3	642.618,259 716.561,889	4	642.694,105 716.893,417	340.093
4	642.694,105 716.893,417	5	642.694,093 716.893,423	0.013

Document care conține date cu caracter personal, protejat de prevederile Regulamentului (UE) nr. 679/2016 și Legii 190/2018

Punct început	X / Y	Punct sfârşit	X / Y	Lungime segment (** (m)
5	642.694,093 716.893,423	6	642.694,066 716.893,436	0.03
6	642.694,066 716.893,436	7	642.677,753 716.901,251	18.088
7	642.677,753 716.901,251	1	642.602,592 716.572,716	337.023

** Lungimile segmentelor sunt determinate în planul de proiecţie Stereo 70 şi sunt rotunjite la 1 milimetru.
*** Distanţa dintre puncte este formată din segmente cumulate ce sunt mai mici decât valoarea 1 milimetru.

Neutilizabil în circuitul civil

DATE DESPRE IMOBILUL NR. 5404

Oficiul de Cadastru şi Publicitate Imobiliară BOTOSANI
Biroul de Cadastru şi Publicitate Imobiliară Botosani

A. Partea I. Descrierea imobilului

TEREN Necunoscut

Adresa: Loc. Vlasinesti, Jud. Botosani

Nr. Crt	Nr cadastral Nr. topografic	Suprafaţa* (mp)	Observaţii / Referinţe
A1		4.000	Sector cadastral:33 Teren neimprejmuit;

B. Partea II. Proprietari şi acte

Inscrieri privitoare la dreptul de proprietate şi alte drepturi reale		Referinţe
/		
Hotarare Judecatoreasca nr. 982, din 28/06/2012 emis de JUDECATORIA SAVENI;		
B1	Intabulare, drept de PROPRIETATE, dobandit prin Hotarare Judecatoreasca, cota actuala 1/1, cota initiala 1/1	A1
	1) **BICIUSCA DOINA** 2) **TRUFIN GELU** 3) **TRUFIN DORU**	

C. Partea III. SARCINI

Inscrieri privind dezmembramintele dreptului de proprietate, drepturi reale de garanţie şi sarcini		Referinţe
/		
Hotarare Judecatoreasca nr. 982, din 28/06/2012 emis de JUDECATORIA SAVENI;		
C1	Intabulare, drept de IPOTECA LEGALA, Valoare:288.31 LEIreprezentand sulta	A1
	1) **TRONCIU M MIHAI**	
C2	Intabulare, drept de IPOTECA LEGALA, Valoare:288.31 LEIreprezentand sulta	A1
	1) **TRONCIU FLORIN IONUT**	
C3	Intabulare, drept de IPOTECA LEGALA, Valoare:27.5 LEIreprezentand sulta	A1
	1) **TRONCIU NECULAI**	

Neutilizat în circuitul civil

Anexa Nr. 1 La Partea I

Teren

Nr cadastral	Suprafaţa (mp)*	Observaţii / Referinţe
	4.000	

* Suprafaţa este determinată in planul de proiecţie Stereo 70.

DETALII LINIARE IMOBIL

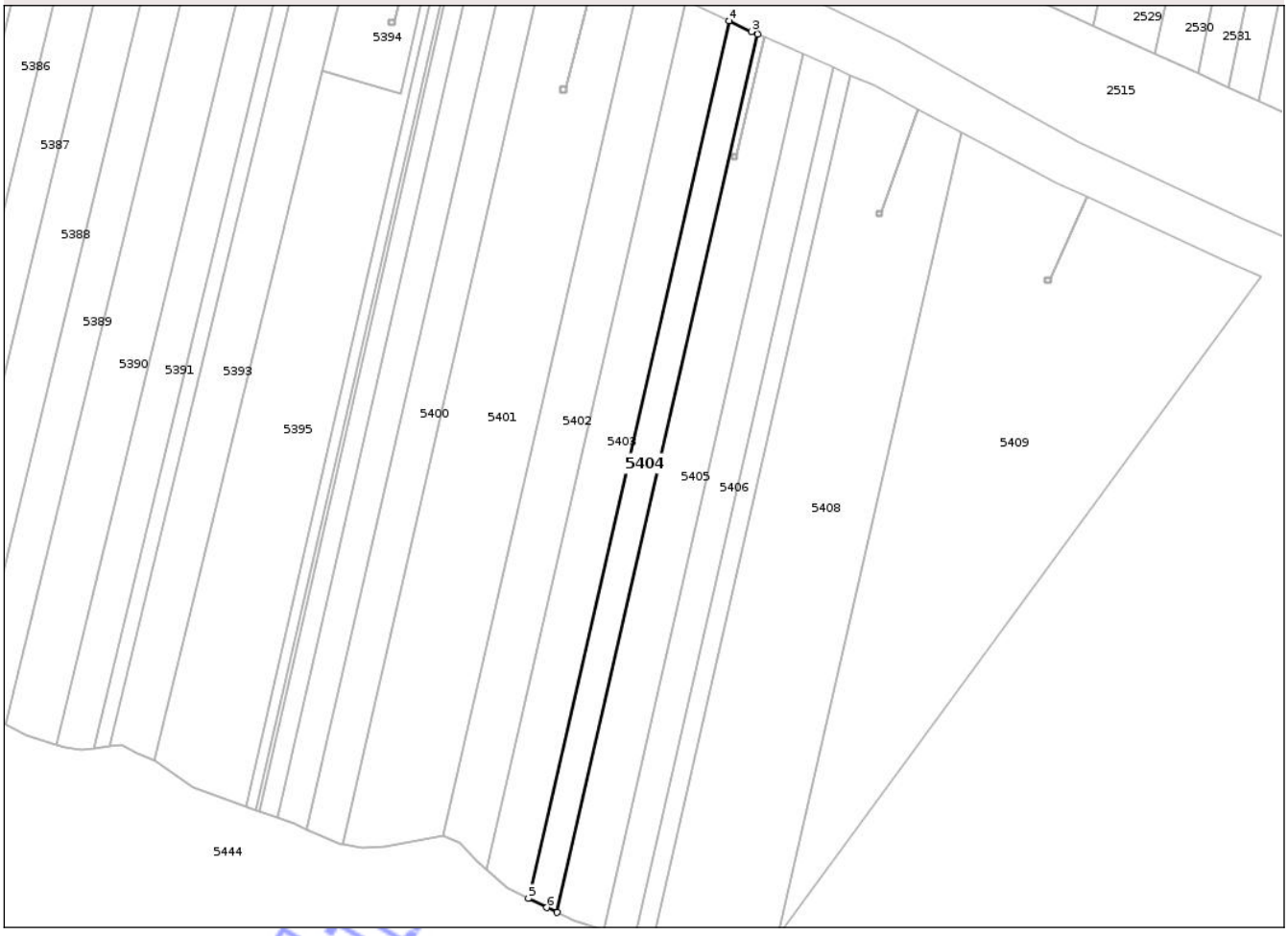

Date referitoare la teren

Crt	Categorie folosință	Intra vilan	Suprafaţa (mp)	Tarla	Parcelă	Nr. topo	Observaţii / Referinţe
1	arabil	DA	1.000	47	610/27	-	
2	arabil	NU	3.000	47	610/27	-	

Lungime Segmente

1) Valorile lungimilor segmentelor sunt obţinute din proiecţie în plan.

Punct început	X / Y	Punct sfârşit	X / Y	Lungime segment (** (m)
1	642.629,115 716.556,618	2	642.704,994 716.888,294	340.245
2	642.704,994 716.888,294	3	642.702,644 716.889,326	2.567
3	642.702,644 716.889,326	4	642.694,105 716.893,417	9.468
4	642.694,105 716.893,417	5	642.618,259 716.561,889	340.093

Document care conține date cu caracter personal, protejat de prevederile Regulamentului (UE) nr. 679/2016 și Legii 190/2018

Punct început	X / Y	Punct sfârşit	X / Y	Lungime segment (** (m)
5	642.618,259 716.561,889	6	642.625,179 716.558,39	7.754
6	642.625,179 716.558,39	1	642.629,115 716.556,618	4.316

** Lungimile segmentelor sunt determinate în planul de proiecţie Stereo 70 şi sunt rotunjite la 1 milimetru.
*** Distanţa dintre puncte este formată din segmente cumulate ce sunt mai mici decât valoarea 1 milimetru.

Neutilizabil în circuitul civil

DATE DESPRE IMOBILUL NR. 5405

Oficiul de Cadastru şi Publicitate Imobiliară BOTOSANI
Biroul de Cadastru şi Publicitate Imobiliară Botosani

A. Partea I. Descrierea imobilului

TEREN Necunoscut

Adresa: Loc. Vlasinesti, Jud. Botosani

Nr. Crt	Nr cadastral Nr. topografic	Suprafaţa* (mp)	Observaţii / Referinţe
A1		6.300	Sector cadastral:33 Teren neimprejmuit;

B. Partea II. Proprietari şi acte

Inscrieri privitoare la dreptul de proprietate şi alte drepturi reale		Referinţe
/		
Act Administrativ nr. 126966, din 27/12/2002 emis de Comisia judeteana ;		
B1	Intabulare, drept de PROPRIETATE, dobandit prin Reconstituire, cota actuala 1/1, cota initiala 1/1	A1
	1) **TOPALA LUCIA** 2) **BEJAN JENITA** 3) **RUSU VASILE** 4) **PETRUSCA GH ELENA**	

C. Partea III. SARCINI .

Inscrieri privind dezmembramintele dreptului de proprietate, drepturi reale de garanţie şi sarcini	Referinţe
NU SUNT	

Neutilizabil în circuitul civil

Anexa Nr. 1 La Partea I

Teren

Nr cadastral	Suprafaţa (mp)*	Observaţii / Referinţe
	6.300	

* Suprafaţa este determinată in planul de proiecţie Stereo 70.

DETALII LINIARE IMOBIL

Date referitoare la teren

Crt	Categorie folosință	Intra vilan	Suprafaţa (mp)	Tarla	Parcelă	Nr. topo	Observaţii / Referinţe
1	arabil	DA	1.400	610/24	610/24	-	
2	arabil	NU	4.900	610/24	610/24	-	

Lungime Segmente

1) Valorile lungimilor segmentelor sunt obţinute din proiecţie în plan.

Punct început	X / Y	Punct sfârşit	X / Y	Lungime segment (** (m)
1	642.629,115 716.556,618	2	642.635,545 716.553,723	7.052
2	642.635,545 716.553,723	3	642.646,579 716.549,805	11.709
3	642.646,579 716.549,805	4	642.722,281 716.880,704	339.448
4	642.722,281 716.880,704	5	642.707,592 716.887,154	16.043

Document care conține date cu caracter personal, protejat de prevederile Regulamentului (UE) nr. 679/2016 și Legii 190/2018

Punct început	X / Y	Punct sfârşit	X / Y	Lungime segment (** (m)
5	642.707,592 716.887,154	6	642.697,101 716.843,057	45.328
6	642.697,101 716.843,057	7	642.697,101 716.841,057	2.0
7	642.697,101 716.841,057	8	642.695,101 716.841,057	2.0
8	642.695,101 716.841,057	9	642.695,101 716.843,057	2.0
9	642.695,101 716.843,057	10	642.697,07 716.843,057	1.969
10	642.697,07 716.843,057	11	642.707,565 716.887,165	45.339
11	642.707,565 716.887,165	12	642.704,994 716.888,294	2.808
12	642.704,994 716.888,294	1	642.629,115 716.556,618	340.245

** Lungimile segmentelor sunt determinate în planul de proiecţie Stereo 70 şi sunt rotunjite la 1 milimetru.
*** Distanţa dintre puncte este formată din segmente cumulate ce sunt mai mici decât valoarea 1 milimetru.

Neutilizabil în circuitul civil

DATE DESPRE IMOBILUL NR. 5406

Oficiul de Cadastru şi Publicitate Imobiliară BOTOSANI
Biroul de Cadastru şi Publicitate Imobiliară Botosani

A. Partea I. Descrierea imobilului

TEREN Necunoscut

Adresa: Loc. Vlasinesti, Jud. Botosani

Nr. Crt	Nr cadastral Nr. topografic	Suprafaţa* (mp)	Observaţii / Referinţe
A1	50276	4.100	Sector cadastral:33 Teren neimprejmuit;

B. Partea II. Proprietari şi acte

Inscrieri privitoare la dreptul de proprietate şi alte drepturi reale		Referinţe
16937 / 09/05/2012		
Act Notarial nr. 766, din 09/05/2012 emis de BNP ROMAN ELENA;		
B2	Intabulare, drept de PROPRIETATE, dobandit prin Conventie, cota actuala 1/1, cota initiala 1/1	A1
	1) **NETEDU IONUŢ**, căsătorit cu 2) **NETEDU LIVIA-ANDREEA**, bun comun	
42151 / 31/05/2019		
Inscris Sub Semnatura Privata nr. 1565, din 03/06/2019 emis de OCPI BOTOSANI (OCPI Botosani - Anton Andrei consilier cadastru);		
B3	se respinge cererea privind actualizarea datelor tehnice ale imobilului	A1
47637 / 21/06/2019		
Inscris Sub Semnatura Privata nr. 47637, din 21/06/2019 emis de OCPI BOTOSANI (OCPI Botosani - Anton Andrei consilier cadastru);		
B4	se noteaza repoziționarea ca urmare a actualizarii geometriei imobilului	A1

C. Partea III. SARCINI .

Inscrieri privind dezmembramintele dreptului de proprietate, drepturi reale de garanţie şi sarcini	Referinţe
NU SUNT	

Neutilizabil în circuitul civil

Anexa Nr. 1 La Partea I

Teren

Nr cadastral	Suprafaţa (mp)*	Observaţii / Referinţe
50276	4.100	

* Suprafaţa este determinată in planul de proiecţie Stereo 70.

DETALII LINIARE IMOBIL

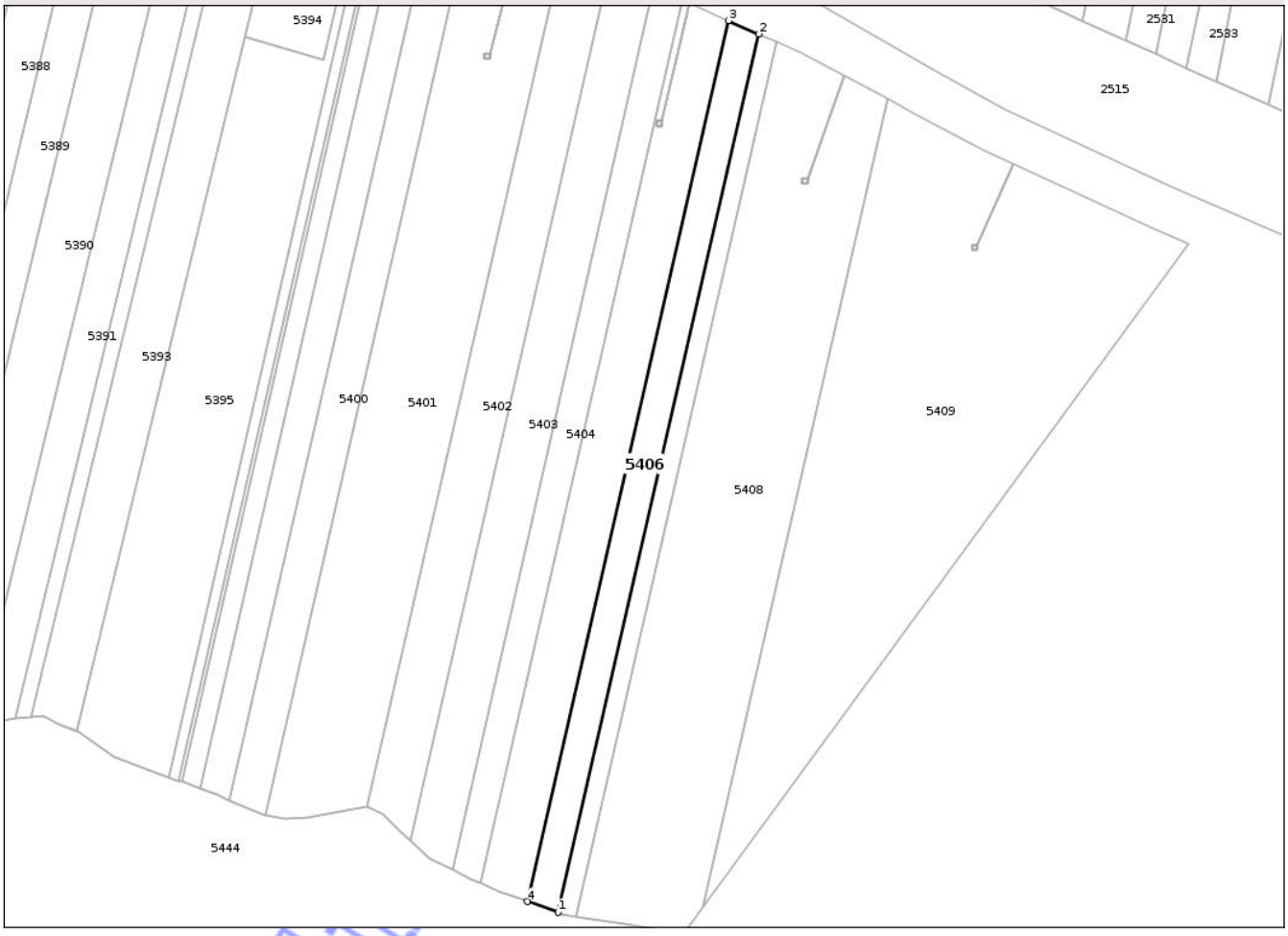

Date referitoare la teren

Crt	Categorie folosință	Intra vilan	Suprafaţa (mp)	Tarla	Parcelă	Nr. topo	Observaţii / Referinţe
1	arabil	DA	1.000	47	610/29	-	
2	arabil	NU	3.100	47	610/29	-	

Lungime Segmente

1) Valorile lungimilor segmentelor sunt obţinute din proiecţie în plan.

Punct început	X / Y	Punct sfârşit	X / Y	Lungime segment (** (m)
1	642.658,054 716.545,731	2	642.733,555 716.875,753	338.548
2	642.733,555 716.875,753	3	642.722,281 716.880,704	12.313
3	642.722,281 716.880,704	4	642.646,579 716.549,805	339.448
4	642.646,579 716.549,805	1	642.658,054 716.545,731	12.177

Document care conține date cu caracter personal, protejat de prevederile Regulamentului (UE) nr. 679/2016 și Legii 190/2018

** Lungimile segmentelor sunt determinate în planul de proiecţie Stereo 70 şi sunt rotunjite la 1 milimetru.
*** Distanţa dintre puncte este formată din segmente cumulate ce sunt mai mici decât valoarea 1 milimetru.

Neutilizabil în circuitul civil

DATE DESPRE IMOBILUL NR. 5407

Oficiul de Cadastru şi Publicitate Imobiliară BOTOSANI
Biroul de Cadastru şi Publicitate Imobiliară Botosani

A. Partea I. Descrierea imobilului

TEREN Necunoscut

Adresa: Loc. Vlasinesti, Jud. Botosani

Nr. Crt	Nr cadastral Nr. topografic	Suprafaţa* (mp)	Observaţii / Referinţe
A1		2.400	Sector cadastral:33 Teren neimprejmuit;

B. Partea II. Proprietari şi acte

Inscrieri privitoare la dreptul de proprietate şi alte drepturi reale		Referinţe
/		
Act Administrativ nr. 21238, din 12/01/1994 emis de Comisia judeteana ;		
B1	Intabulare, drept de PROPRIETATE, dobandit prin Reconstituire, cota actuala 1/1, cota initiala 1/1	A1
	1) **BURAC ILIE**	

C. Partea III. SARCINI .

Inscrieri privind dezmembramintele dreptului de proprietate, drepturi reale de garanţie şi sarcini	Referinţe
NU SUNT	

Neutilizabil în circuitul civil

Anexa Nr. 1 La Partea I

Teren

Nr cadastral	Suprafaţa (mp)*	Observaţii / Referinţe
	2.400	

* Suprafaţa este determinată in planul de proiecţie Stereo 70.

DETALII LINIARE IMOBIL

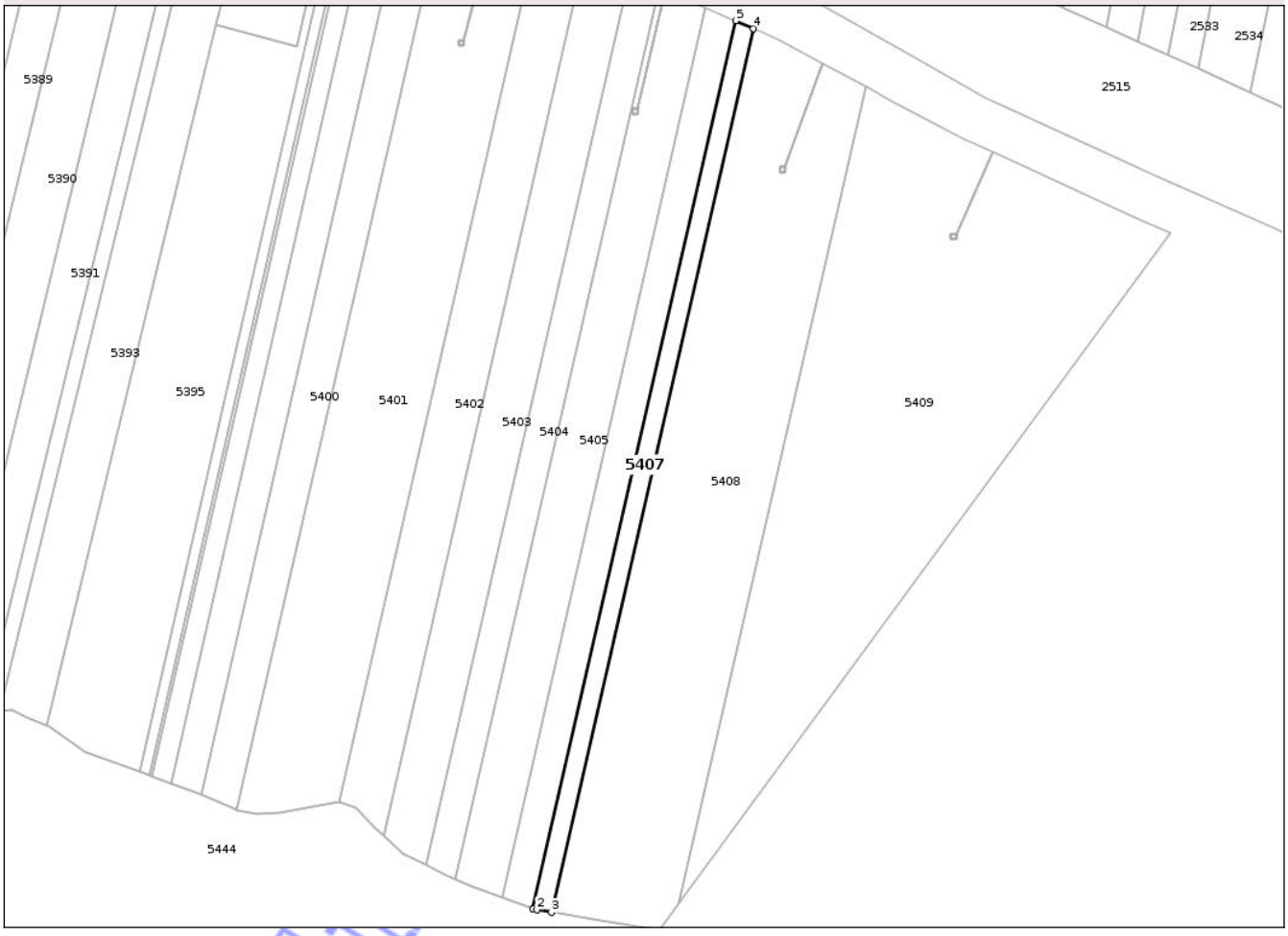

Date referitoare la teren

Crt	Categorie folosință	Intra vilan	Suprafaţa (mp)	Tarla	Parcelă	Nr. topo	Observaţii / Referinţe
1	arabil	DA	600	47	610/90	-	
2	arabil	NU	1.800	47	610/90	-	

Lungime Segmente

1) Valorile lungimilor segmentelor sunt obţinute din proiecţie în plan.

Punct început	X / Y	Punct sfârşit	X / Y	Lungime segment (** (m)
1	642.658,054 716.545,731	2	642.659,559 716.545,197	1.597
2	642.659,559 716.545,197	3	642.665,004 716.544,264	5.524
3	642.665,004 716.544,264	4	642.740,176 716.872,846	337.071
4	642.740,176 716.872,846	5	642.733,555 716.875,753	7.231

Document care conține date cu caracter personal, protejat de prevederile Regulamentului (UE) nr. 679/2016 și Legii 190/2018

Punct început	X / Y	Punct sfârşit	X / Y	Lungime segment (** (m)
5	642.733,555 716.875,753	1	642.658,054 716.545,731	338.548

** Lungimile segmentelor sunt determinate în planul de proiecţie Stereo 70 şi sunt rotunjite la 1 milimetru.
*** Distanţa dintre puncte este formată din segmente cumulate ce sunt mai mici decât valoarea 1 milimetru.

Neutilizabil în circuitul civil

DATE DESPRE IMOBILUL NR. 5408

Oficiul de Cadastru şi Publicitate Imobiliară BOTOSANI
Biroul de Cadastru şi Publicitate Imobiliară Botosani

A. Partea I. Descrierea imobilului

TEREN Necunoscut

Adresa: Loc. Vlasinesti, Jud. Botosani

Nr. Crt	Nr cadastral Nr. topografic	Suprafaţa* (mp)	Observaţii / Referinţe
A1		15.000	Sector cadastral:33 Teren neimprejmuit;

B. Partea II. Proprietari şi acte

Inscrieri privitoare la dreptul de proprietate şi alte drepturi reale		Referinţe
/		
Act Administrativ nr. 163424, din 15/04/2010 emis de Comisia judeteana ;		
B1	Intabulare, drept de PROPRIETATE, dobandit prin Reconstituire, cota actuala 1/1, cota initiala 1/1	A1
	1) **IRIMIA M IULIA**	

C. Partea III. SARCINI .

Inscrieri privind dezmembramintele dreptului de proprietate, drepturi reale de garanţie şi sarcini	Referinţe
NU SUNT	

Neutilizabil în circuitul civil

Anexa Nr. 1 La Partea I

Teren

Nr cadastral	Suprafaţa (mp)*	Observaţii / Referinţe
	15.000	

* Suprafaţa este determinată in planul de proiecţie Stereo 70.

DETALII LINIARE IMOBIL

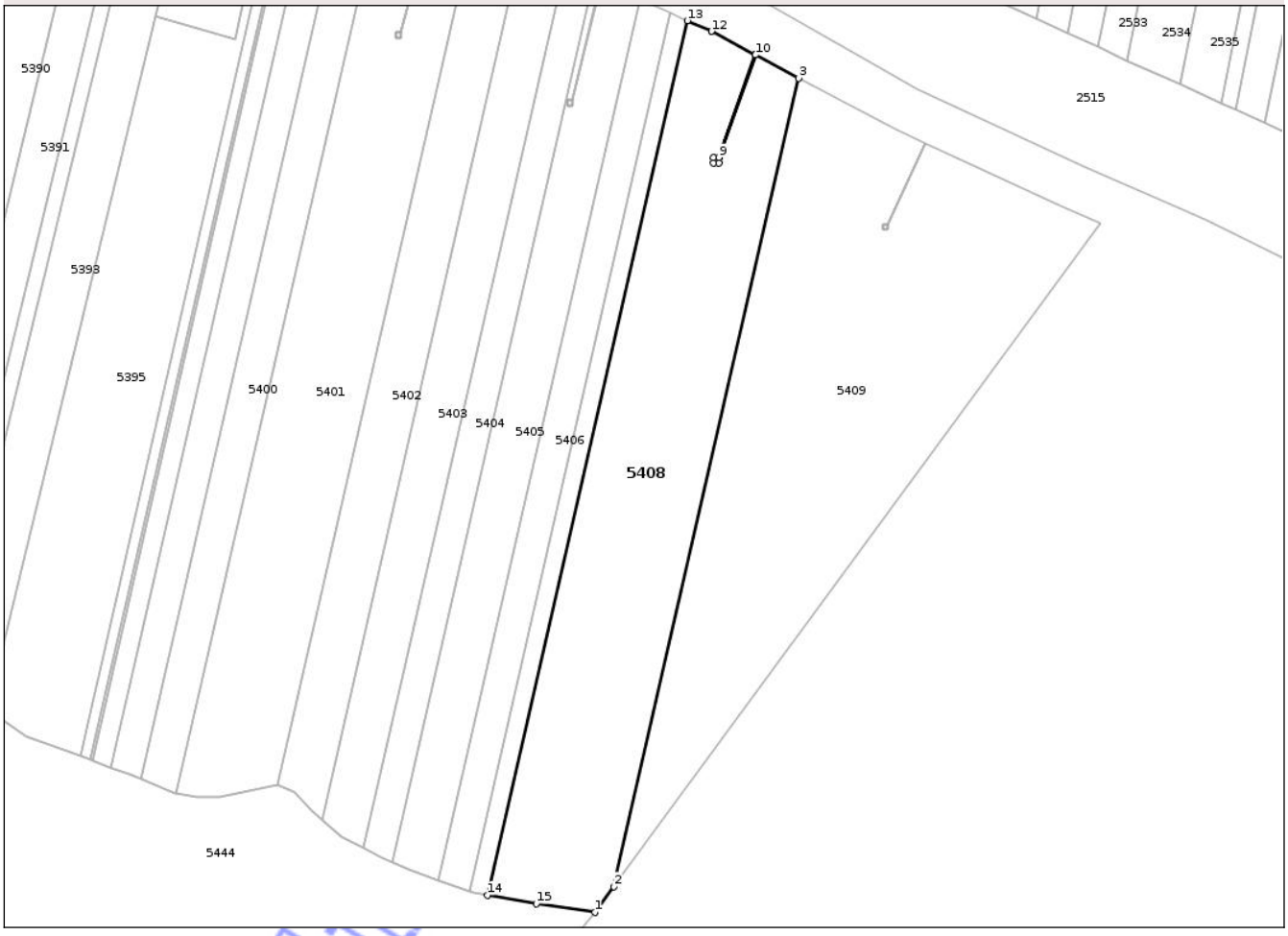

Date referitoare la teren

Crt	Categorie folosință	Intra vilan	Suprafaţa (mp)	Tarla	Parcelă	Nr. topo	Observaţii / Referinţe
1	arabil	DA	3.900	47	610/36	-	
2	arabil	NU	11.100	47	610/36	-	

Lungime Segmente

1) Valorile lungimilor segmentelor sunt obţinute din proiecţie în plan.

Punct început	X / Y	Punct sfârşit	X / Y	Lungime segment (** (m)
1	642.705,349 716.537,847	2	642.712,464 716.547,542	12.026
2	642.712,464 716.547,542	3	642.781,948 716.851,259	311.564
3	642.781,948 716.851,259	4	642.765,776 716.859,967	18.367
4	642.765,776 716.859,967	5	642.752,034 716.821,481	40.866

Document care conține date cu caracter personal, protejat de prevederile Regulamentului (UE) nr. 679/2016 și Legii 190/2018

Punct început	X / Y	Punct sfârşit	X / Y	Lungime segment (** (m)
5	642.752,034 716.821,481	6	642.752,034 716.819,481	2.0
6	642.752,034 716.819,481	7	642.750,034 716.819,481	2.0
7	642.750,034 716.819,481	8	642.750,034 716.821,481	2.0
8	642.750,034 716.821,481	9	642.752,003 716.821,481	1.969
9	642.752,003 716.821,481	10	642.765,75 716.859,981	40.881
10	642.765,75 716.859,981	11	642.749,293 716.868,843	18.691
11	642.749,293 716.868,843	12	642.749,266 716.868,855	0.03
12	642.749,266 716.868,855	13	642.740,176 716.872,846	9.928
13	642.740,176 716.872,846	14	642.665,004 716.544,264	337.071
14	642.665,004 716.544,264	15	642.683,356 716.541,12	18.619
15	642.683,356 716.541,12	1	642.705,349 716.537,847	22.235

** Lungimile segmentelor sunt determinate în planul de proiecţie Stereo 70 şi sunt rotunjite la 1 milimetru.
*** Distanţa dintre puncte este formată din segmente cumulate ce sunt mai mici decât valoarea 1 milimetru.

Neutilizabil în circuitul civil

DATE DESPRE IMOBILUL NR. 5409

Oficiul de Cadastru şi Publicitate Imobiliară BOTOSANI
Biroul de Cadastru şi Publicitate Imobiliară Botosani

A. Partea I. Descrierea imobilului

TEREN Necunoscut

Adresa: Loc. Vlasinesti, Jud. Botosani

Nr. Crt	Nr cadastral Nr. topografic	Suprafaţa* (mp)	Observaţii / Referinţe
A1		19.000	Sector cadastral:33 Teren neimprejmuit;

B. Partea II. Proprietari şi acte

Inscrieri privitoare la dreptul de proprietate şi alte drepturi reale		Referinţe
/		
Act Administrativ nr. 148820, din 19/05/2004 emis de Comisia judeteana ;		
B1	Intabulare, drept de PROPRIETATE, dobandit prin Reconstituire, cota actuala 1/1, cota initiala 1/1	A1
	1) **MARTIN NECULAI**	

C. Partea III. SARCINI .

Inscrieri privind dezmembramintele dreptului de proprietate, drepturi reale de garanţie şi sarcini	Referinţe
NU SUNT	

Neutilizabil în circuitul civil

Anexa Nr. 1 La Partea I

Teren

Nr cadastral	Suprafaţa (mp)*	Observaţii / Referinţe
	19.000	

* Suprafaţa este determinată in planul de proiecţie Stereo 70.

DETALII LINIARE IMOBIL

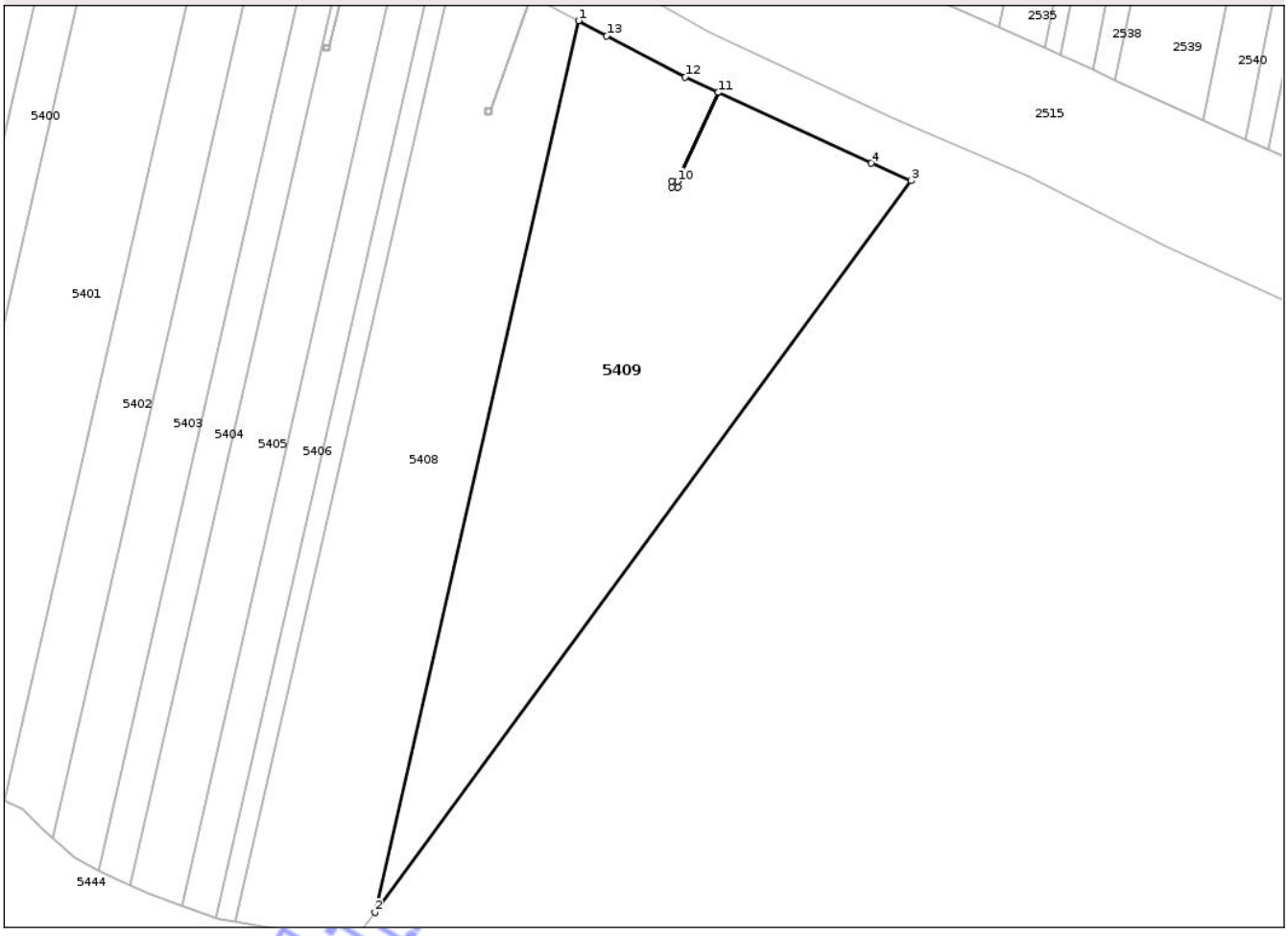

Date referitoare la teren

Crt	Categorie folosință	Intra vilan	Suprafaţa (mp)	Tarla	Parcelă	Nr. topo	Observaţii / Referinţe
1	arabil	DA	9.100	47	610/34	-	
2	arabil	NU	9.900	47	610/34	-	

Lungime Segmente
1) Valorile lungimilor segmentelor sunt obţinute din proiecţie în plan.

Punct început	X / Y	Punct sfârşit	X / Y	Lungime segment (** (m)
1	642.781,948 716.851,259	2	642.712,464 716.547,542	311.564
2	642.712,464 716.547,542	3	642.895,343 716.796,716	309.083
3	642.895,343 716.796,716	4	642.881,794 716.802,712	14.816
4	642.881,794 716.802,712	5	642.829,514 716.826,83	57.575

Document care conține date cu caracter personal, protejat de prevederile Regulamentului (UE) nr. 679/2016 și Legii 190/2018

Punct început	X / Y	Punct sfârşit	X / Y	Lungime segment (** (m)
5	642.829,514 716.826,83	6	642.815,718 716.796,491	33.328
6	642.815,718 716.796,491	7	642.815,718 716.794,491	2.0
7	642.815,718 716.794,491	8	642.813,718 716.794,491	2.0
8	642.813,718 716.794,491	9	642.813,718 716.796,491	2.0
9	642.813,718 716.796,491	10	642.815,685 716.796,491	1.967
10	642.815,685 716.796,491	11	642.829,487 716.826,842	33.342
11	642.829,487 716.826,842	12	642.818,253 716.832,025	12.372
12	642.818,253 716.832,025	13	642.791,534 716.846,097	30.198
13	642.791,534 716.846,097	1	642.781,948 716.851,259	10.887

** Lungimile segmentelor sunt determinate în planul de proiecţie Stereo 70 şi sunt rotunjite la 1 milimetru.
*** Distanţa dintre puncte este formată din segmente cumulate ce sunt mai mici decât valoarea 1 milimetru.

Neutilizabil în circuitul civil

DATE DESPRE IMOBILUL NR. 5410

Oficiul de Cadastru şi Publicitate Imobiliară BOTOSANI
Biroul de Cadastru şi Publicitate Imobiliară Botosani

A. Partea I. Descrierea imobilului

TEREN Extravilan

Adresa: Jud. Botosani

Nr. Crt	Nr cadastral Nr. topografic	Suprafaţa* (mp)	Observaţii / Referinţe
A1		3.711	Sector cadastral:33 Teren neimprejmuit;

B. Partea II. Proprietari şi acte

Inscrieri privitoare la dreptul de proprietate şi alte drepturi reale		Referinţe
/		
Act Administrativ nr. 114151, din 22/11/2002 emis de Comisia judeteana ;		
B1	Intabulare, drept de PROPRIETATE, dobandit prin Reconstituire, cota actuala 1/1, cota initiala 1/1	A1
	1) **ZUZEAC MIHAI**	

C. Partea III. SARCINI .

Inscrieri privind dezmembramintele dreptului de proprietate, drepturi reale de garanţie şi sarcini	Referinţe
NU SUNT	

Neutilizabil în circuitul civil

Anexa Nr. 1 La Partea I

Teren

Nr cadastral	Suprafaţa (mp)*	Observaţii / Referinţe
	3.711	

* Suprafaţa este determinată in planul de proiecţie Stereo 70.

DETALII LINIARE IMOBIL

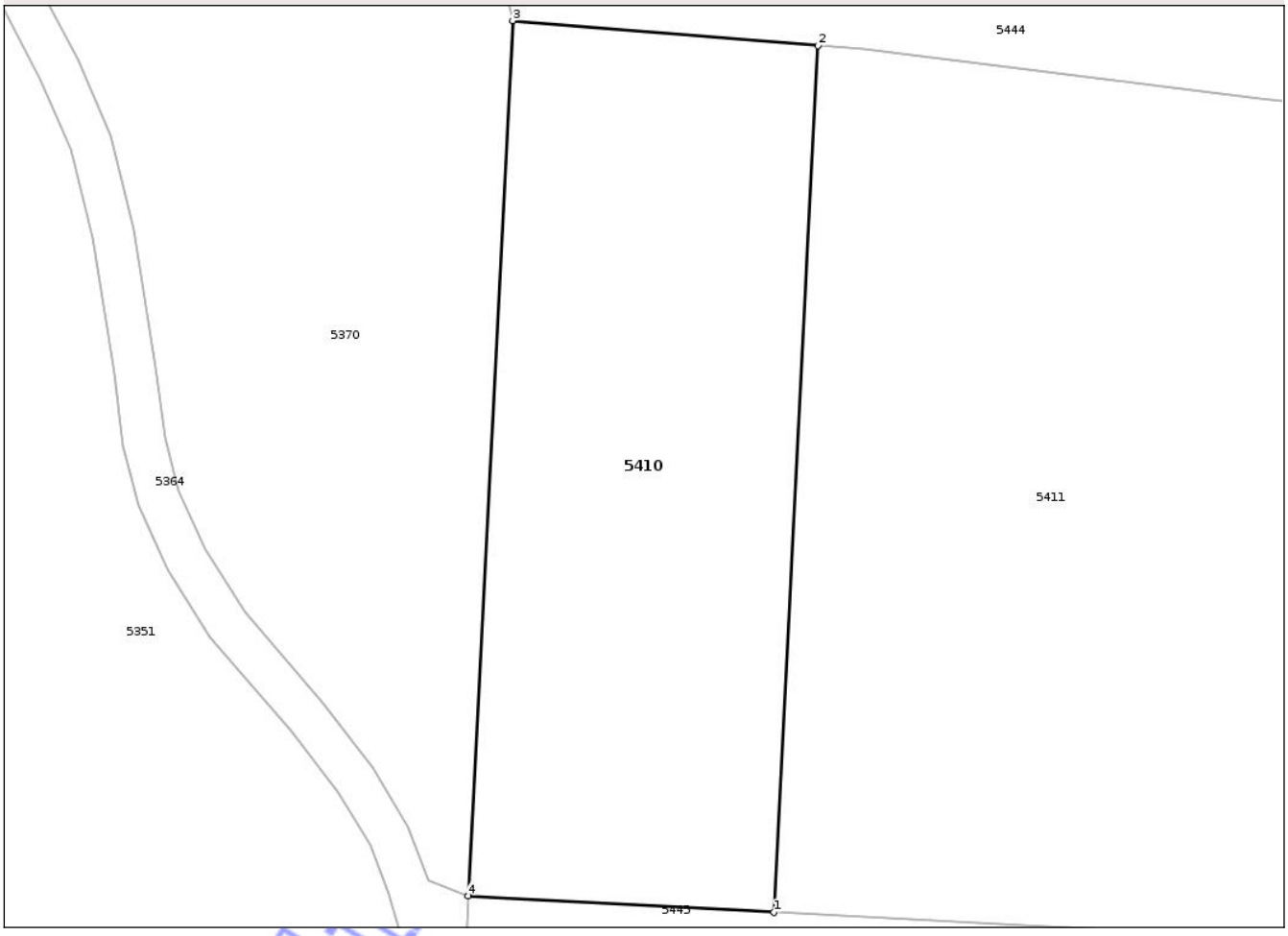

Date referitoare la teren

Crt	Categorie folosință	Intra vilan	Suprafaţa (mp)	Tarla	Parcelă	Nr. topo	Observaţii / Referinţe
1	arabil	NU	3.711	47	614/1	-	

Lungime Segmente
1) Valorile lungimilor segmentelor sunt obţinute din proiecţie în plan.

Punct început	X / Y	Punct sfârşit	X / Y	Lungime segment (** (m)
1	642.154,4 716.431,499	2	642.159,582 716.533,614	102.246
2	642.159,582 716.533,614	3	642.123,571 716.536,559	36.131
3	642.123,571 716.536,559	4	642.118,337 716.433,424	103.268
4	642.118,337 716.433,424	1	642.154,4 716.431,499	36.114

**** Lungimile segmentelor sunt determinate în planul de proiecţie Stereo 70 şi sunt rotunjite la 1 milimetru.**

Document care conține date cu caracter personal, protejat de prevederile Regulamentului (UE) nr. 679/2016 și Legii 190/2018

***** Distanţa dintre puncte este formată din segmente cumulate ce sunt mai mici decât valoarea 1 milimetru.**

Neutilizabil în circuitul civil

DATE DESPRE IMOBILUL NR. 5412

Oficiul de Cadastru şi Publicitate Imobiliară BOTOSANI
Biroul de Cadastru şi Publicitate Imobiliară Botosani

A. Partea I. Descrierea imobilului

TEREN Extravilan

Adresa: Jud. Botosani

Nr. Crt	Nr cadastral Nr. topografic	Suprafaţa* (mp)	Observaţii / Referinţe
A1		6.800	Sector cadastral:33 Teren neimprejmuit; Conform TP 114170 imobilul se afla in PC 614/3.

B. Partea II. Proprietari şi acte

Inscrieri privitoare la dreptul de proprietate şi alte drepturi reale		Referinţe
/		
Act Administrativ nr. 114170, din 25/11/2002 emis de Comisia judeteana ;		
B1	Intabulare, drept de PROPRIETATE, dobandit prin Reconstituire, cota actuala 1/1, cota initiala 1/1	A1
	1) **MARDAR COSTACHE**	

C. Partea III. SARCINI .

Inscrieri privind dezmembramintele dreptului de proprietate, drepturi reale de garanţie şi sarcini	Referinţe
NU SUNT	

Neutilizabil în circuitul civil

Anexa Nr. 1 La Partea I

Teren

Nr cadastral	Suprafaţa (mp)*	Observaţii / Referinţe
	6.800	Conform TP 114170 imobilul se afla in PC 614/3.

* Suprafaţa este determinată in planul de proiecţie Stereo 70.

DETALII LINIARE IMOBIL

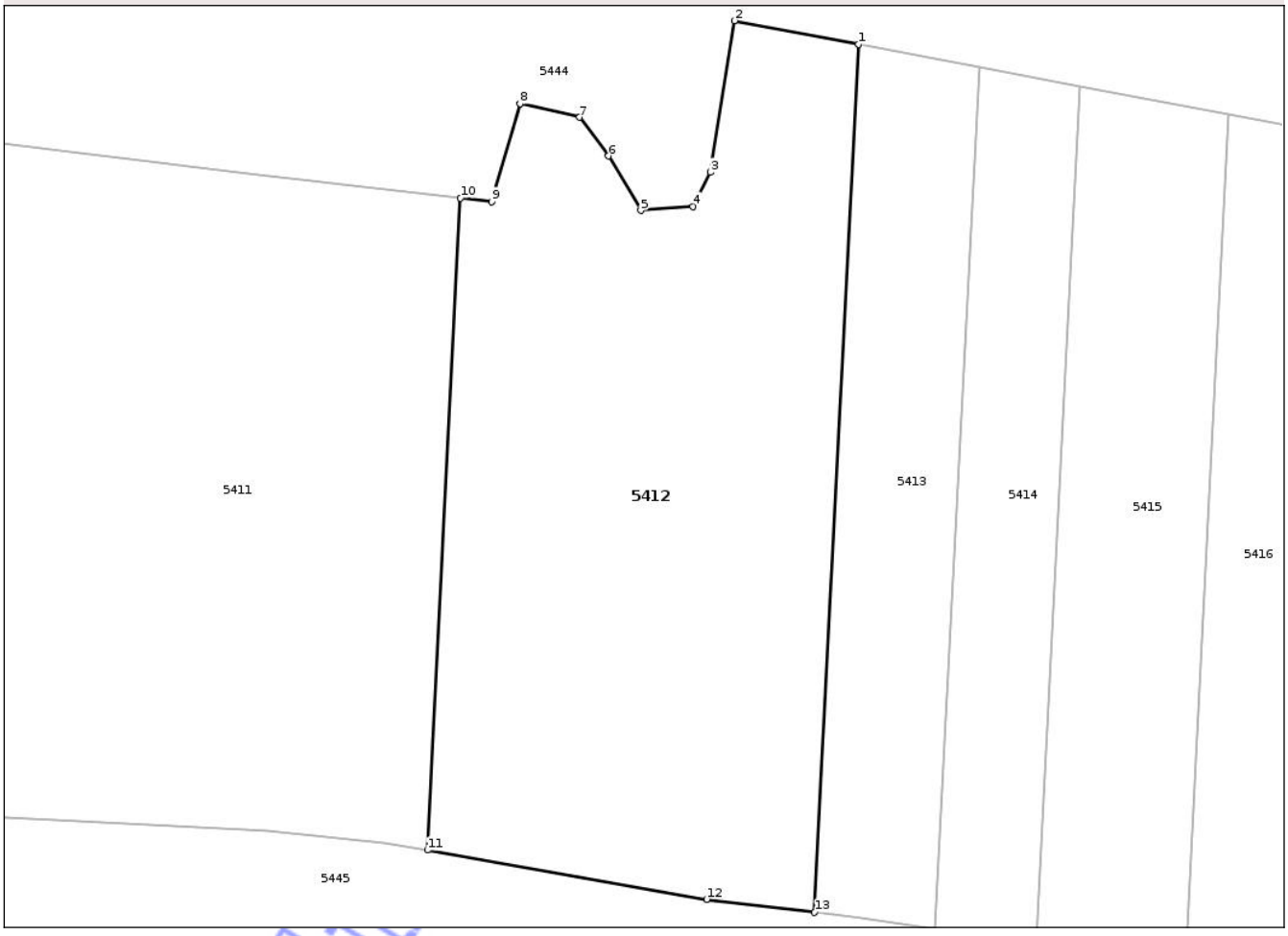

Date referitoare la teren

Crt	Categorie folosință	Intra vilan	Suprafaţa (mp)	Tarla	Parcelă	Nr. topo	Observaţii / Referinţe
1	arabil	NU	6.400	47	614/3	-	
2	pasune	NU	400	47	613	-	

Lungime Segmente

1) Valorile lungimilor segmentelor sunt obţinute din proiecţie în plan.

Punct început	X / Y	Punct sfârşit	X / Y	Lungime segment (** (m)
1	642.302,523 716.547,159	2	642.283,749 716.550,695	19.104
2	642.283,749 716.550,695	3	642.280,094 716.527,802	23.183
3	642.280,094 716.527,802	4	642.277,483 716.522,683	5.746
4	642.277,483 716.522,683	5	642.269,629 716.522,064	7.878

Document care conține date cu caracter personal, protejat de prevederile Regulamentului (UE) nr. 679/2016 și Legii 190/2018

Punct început	X / Y	Punct sfârşit	X / Y	Lungime segment (** (m)
5	642.269,629 716.522,064	6	642.264,746 716.530,286	9.563
6	642.264,746 716.530,286	7	642.260,368 716.536,12	7.294
7	642.260,368 716.536,12	8	642.251,373 716.538,16	9.223
8	642.251,373 716.538,16	9	642.247,061 716.523,393	15.384
9	642.247,061 716.523,393	10	642.242,379 716.523,921	4.712
10	642.242,379 716.523,921	11	642.237,385 716.425,521	98.527
11	642.237,385 716.425,521	12	642.279,547 716.418,098	42.81
12	642.279,547 716.418,098	13	642.295,874 716.416,136	16.444
13	642.295,874 716.416,136	1	642.302,523 716.547,159	131.192

** Lungimile segmentelor sunt determinate în planul de proiecţie Stereo 70 şi sunt rotunjite la 1 milimetru.
*** Distanţa dintre puncte este formată din segmente cumulate ce sunt mai mici decât valoarea 1 milimetru.

Neutilizabil în circuitul civil

DATE DESPRE IMOBILUL NR. 5413

Oficiul de Cadastru şi Publicitate Imobiliară BOTOSANI
Biroul de Cadastru şi Publicitate Imobiliară Botosani

A. Partea I. Descrierea imobilului

TEREN Extravilan

Adresa: Jud. Botosani

Nr. Crt	Nr cadastral Nr. topografic	Suprafaţa* (mp)	Observaţii / Referinţe
A1		2.400	Sector cadastral:33 Teren neimprejmuit;

B. Partea II. Proprietari şi acte

Inscrieri privitoare la dreptul de proprietate şi alte drepturi reale		Referinţe
/		
Act Administrativ nr. 98172, din 22/11/2002 emis de Comisia judeteana ;		
B1	Intabulare, drept de PROPRIETATE, dobandit prin Reconstituire, cota actuala 1/1, cota initiala 1/1	A1
	1) **SLABU PETRU**	

C. Partea III. SARCINI .

Inscrieri privind dezmembramintele dreptului de proprietate, drepturi reale de garanţie şi sarcini	Referinţe
NU SUNT	

Neutilizabil în circuitul civil

Anexa Nr. 1 La Partea I

Teren

Nr cadastral	Suprafaţa (mp)*	Observaţii / Referinţe
	2.400	

* Suprafaţa este determinată in planul de proiecţie Stereo 70.

DETALII LINIARE IMOBIL

Date referitoare la teren

Crt	Categorie folosință	Intra vilan	Suprafaţa (mp)	Tarla	Parcelă	Nr. topo	Observaţii / Referinţe
1	arabil	NU	2.400	47	614/4	-	

Lungime Segmente
1) Valorile lungimilor segmentelor sunt obţinute din proiecţie în plan.

Punct început	X / Y	Punct sfârşit	X / Y	Lungime segment (** (m)
1	642.314,137 716.413,625	2	642.320,739 716.543,728	130.27
2	642.320,739 716.543,728	3	642.302,523 716.547,159	18.536
3	642.302,523 716.547,159	4	642.295,874 716.416,136	131.192
4	642.295,874 716.416,136	5	642.302,963 716.415,284	7.14
5	642.302,963 716.415,284	1	642.314,137 716.413,625	11.296

Document care conține date cu caracter personal, protejat de prevederile Regulamentului (UE) nr. 679/2016 și Legii 190/2018

**** Lungimile segmentelor sunt determinate în planul de proiecţie Stereo 70 şi sunt rotunjite la 1 milimetru.**
***** Distanţa dintre puncte este formată din segmente cumulate ce sunt mai mici decât valoarea 1 milimetru.**

Neutilizabil în circuitul civil

DATE DESPRE IMOBILUL NR. 5414

Oficiul de Cadastru şi Publicitate Imobiliară BOTOSANI
Biroul de Cadastru şi Publicitate Imobiliară Botosani

A. Partea I. Descrierea imobilului

TEREN Extravilan

Adresa: Jud. Botosani

Nr. Crt	Nr cadastral Nr. topografic	Suprafaţa* (mp)	Observaţii / Referinţe
A1		2.000	Sector cadastral:33 Teren neimprejmuit;

B. Partea II. Proprietari şi acte

Inscrieri privitoare la dreptul de proprietate şi alte drepturi reale		Referinţe
/		
Act Administrativ nr. 98162, din 22/11/2002 emis de Comisia judeteana ;		
B1	Intabulare, drept de PROPRIETATE, dobandit prin Constituire, cota actuala 1/1, cota initiala 1/1	A1
	1) **DANILA MIHAI**	

C. Partea III. SARCINI .

Inscrieri privind dezmembramintele dreptului de proprietate, drepturi reale de garanţie şi sarcini	Referinţe
NU SUNT	

Neutilizabil în circuitul civil

Anexa Nr. 1 La Partea I

Teren

Nr cadastral	Suprafaţa (mp)*	Observaţii / Referinţe
	2.000	

* Suprafaţa este determinată in planul de proiecţie Stereo 70.

DETALII LINIARE IMOBIL

Date referitoare la teren

Crt	Categorie folosință	Intra vilan	Suprafaţa (mp)	Tarla	Parcelă	Nr. topo	Observaţii / Referinţe
1	arabil	NU	2.000	47	614/5	-	

Lungime Segmente
1) Valorile lungimilor segmentelor sunt obţinute din proiecţie în plan.

Punct început	X / Y	Punct sfârşit	X / Y	Lungime segment (** (m)
1	642.336,014 716.540,851	2	642.320,739 716.543,728	15.544
2	642.320,739 716.543,728	3	642.314,137 716.413,625	130.27
3	642.314,137 716.413,625	4	642.318,834 716.412,928	4.748
4	642.318,834 716.412,928	5	642.329,457 716.411,646	10.7
5	642.329,457 716.411,646	1	642.336,014 716.540,851	129.371

Document care conține date cu caracter personal, protejat de prevederile Regulamentului (UE) nr. 679/2016 și Legii 190/2018

** Lungimile segmentelor sunt determinate în planul de proiecţie Stereo 70 şi sunt rotunjite la 1 milimetru.
*** Distanţa dintre puncte este formată din segmente cumulate ce sunt mai mici decât valoarea 1 milimetru.

Neutilizabil în circuitul civil

DATE DESPRE IMOBILUL NR. 5415

Oficiul de Cadastru şi Publicitate Imobiliară BOTOSANI
Biroul de Cadastru şi Publicitate Imobiliară Botosani

A. Partea I. Descrierea imobilului

TEREN Extravilan

Adresa: Jud. Botosani

Nr. Crt	Nr cadastral Nr. topografic	Suprafaţa* (mp)	Observaţii / Referinţe
A1		2.900	Sector cadastral:33 Teren neimprejmuit;

B. Partea II. Proprietari şi acte

Inscrieri privitoare la dreptul de proprietate şi alte drepturi reale		Referinţe
/		
Act Administrativ nr. 98164, din 22/11/2002 emis de Comisia judeteana ;		
B1	Intabulare, drept de PROPRIETATE, dobandit prin Constituire, cota actuala 1/1, cota initiala 1/1	A1
	1) **COJOCARIU I VASILE**	

C. Partea III. SARCINI .

Inscrieri privind dezmembramintele dreptului de proprietate, drepturi reale de garanţie şi sarcini	Referinţe
NU SUNT	

Neutilizabil în circuitul civil

Anexa Nr. 1 La Partea I

Teren

Nr cadastral	Suprafaţa (mp)*	Observaţii / Referinţe
	2.900	

* Suprafaţa este determinată in planul de proiecţie Stereo 70.

DETALII LINIARE IMOBIL

Date referitoare la teren

Crt	Categorie folosință	Intra vilan	Suprafaţa (mp)	Tarla	Parcelă	Nr. topo	Observaţii / Referinţe
1	arabil	NU	2.900	47	614/6	-	

Lungime Segmente
1) Valorile lungimilor segmentelor sunt obţinute din proiecţie în plan.

Punct început	X / Y	Punct sfârşit	X / Y	Lungime segment (** (m)
1	642.358,376 716.536,639	2	642.336,014 716.540,851	22.755
2	642.336,014 716.540,851	3	642.329,457 716.411,646	129.371
3	642.329,457 716.411,646	4	642.347,789 716.409,434	18.465
4	642.347,789 716.409,434	5	642.351,895 716.408,93	4.137
5	642.351,895 716.408,93	1	642.358,376 716.536,639	127.873

Document care conține date cu caracter personal, protejat de prevederile Regulamentului (UE) nr. 679/2016 și Legii 190/2018

** Lungimile segmentelor sunt determinate în planul de proiecţie Stereo 70 şi sunt rotunjite la 1 milimetru.
*** Distanţa dintre puncte este formată din segmente cumulate ce sunt mai mici decât valoarea 1 milimetru.

Neutilizabil în circuitul civil

DATE DESPRE IMOBILUL NR. 5416

Oficiul de Cadastru şi Publicitate Imobiliară BOTOSANI
Biroul de Cadastru şi Publicitate Imobiliară Botosani

A. Partea I. Descrierea imobilului

TEREN Extravilan

Adresa: Jud. Botosani

Nr. Crt	Nr cadastral Nr. topografic	Suprafaţa* (mp)	Observaţii / Referinţe
A1	54412	2.300	Sector cadastral:33 Teren neimprejmuit;

B. Partea II. Proprietari şi acte

Inscrieri privitoare la dreptul de proprietate şi alte drepturi reale		Referinţe
17706 / 05/03/2018		
Act Notarial nr. 519, din 01/03/2018 emis de 'Lenuţa Coşorianu Puşcaşu" BIN Săveni;		
B4	Intabulare, drept de PROPRIETATE, dobandit prin Conventie, cota actuala 1/1, cota initiala 1/1	A1
	1) **VOLINTIRIU CONSTANTIN**, căsătorti cu 2) **VOLINTIRIU MARIA**, bun comun	

C. Partea III. SARCINI

Inscrieri privind dezmembramintele dreptului de proprietate, drepturi reale de garanţie şi sarcini		Referinţe
109119 / 23/12/2022		
Ordonanta nr. 116, din 22/12/2022 emis de Parchetul de pe lângă Înalta Curte de Casaţie (inscris sub semnatura privata nr proces verbal din 22.12.2022, emis de Parchetul de pe lângă Înalta Curte de Casaţie şi Justiţie – Direcția Națională Anticorupție –Serviciul Teritorial Suceava (dosar penal nr. 116/P/2016) Dosar nr. 116/P/2016 Parchetul de pe lângă Înalta Curte de Casaţie și Justiţie – DNA –Serviciul pentru efectuarea urmăririi penale în cauze privind infracțiunile săvârșite de militari);		
C1	se notează sechestru asigurător	A1

Neutilizat în circuitul civil

Anexa Nr. 1 La Partea I

Teren

Nr cadastral	Suprafaţa (mp)*	Observaţii / Referinţe
54412	2.300	

* Suprafaţa este determinată in planul de proiecţie Stereo 70.

DETALII LINIARE IMOBIL

Date referitoare la teren

Crt	Categorie folosință	Intra vilan	Suprafaţa (mp)	Tarla	Parcelă	Nr. topo	Observaţii / Referinţe
1	arabil	NU	2.300	47	614/7	-	

Lungime Segmente
1) Valorile lungimilor segmentelor sunt obţinute din proiecţie în plan.

Punct început	X / Y	Punct sfârşit	X / Y	Lungime segment (** (m)
1	642.376,297 716.533,263	2	642.358,376 716.536,639	18.236
2	642.358,376 716.536,639	3	642.351,895 716.408,93	127.873
3	642.351,895 716.408,93	4	642.369,875 716.406,722	18.115
4	642.369,875 716.406,722	1	642.376,297 716.533,263	126.704

**** Lungimile segmentelor sunt determinate în planul de proiecţie Stereo 70 şi sunt rotunjite la 1 milimetru.**

Document care conține date cu caracter personal, protejat de prevederile Regulamentului (UE) nr. 679/2016 și Legii 190/2018

***** Distanţa dintre puncte este formată din segmente cumulate ce sunt mai mici decât valoarea 1 milimetru.**

Neutilizabil în circuitul civil

DATE DESPRE IMOBILUL NR. 5417

Oficiul de Cadastru şi Publicitate Imobiliară BOTOSANI
Biroul de Cadastru şi Publicitate Imobiliară Botosani

A. Partea I. Descrierea imobilului

TEREN Extravilan

Adresa: Jud. Botosani

Nr. Crt	Nr cadastral Nr. topografic	Suprafaţa* (mp)	Observaţii / Referinţe
A1	56261	5.000	Sector cadastral:33 Teren neimprejmuit;

B. Partea II. Proprietari şi acte

Inscrieri privitoare la dreptul de proprietate şi alte drepturi reale		Referinţe
38995 / 11/05/2022		
Act Notarial nr. 1093, din 10/05/2022 emis de BIN „Coșorianu-Pușcașu Lenuța”, Săveni;		
B2	Intabulare, drept de PROPRIETATE, dobandit prin Conventie, cota actuala 1/1, cota initiala 1/1	A1
	1) **TĂRNĂUCEANU PETRU**, căsătorit cu 2) **TĂRNĂUCEANU VERONICA**, bun comun	

C. Partea III. SARCINI .

Inscrieri privind dezmembramintele dreptului de proprietate, drepturi reale de garanţie şi sarcini	Referinţe
NU SUNT	

Neutilizabil în circuitul civil

Anexa Nr. 1 La Partea I

Teren

Nr cadastral	Suprafaţa (mp)*	Observaţii / Referinţe
56261	5.000	

* Suprafaţa este determinată in planul de proiecţie Stereo 70.

DETALII LINIARE IMOBIL

Date referitoare la teren

Crt	Categorie folosință	Intra vilan	Suprafaţa (mp)	Tarla	Parcelă	Nr. topo	Observaţii / Referinţe
1	arabil	NU	5.000	47	614/8	-	

Lungime Segmente
1) Valorile lungimilor segmentelor sunt obţinute din proiecţie în plan.

Punct început	X / Y	Punct sfârşit	X / Y	Lungime segment (** (m)
1	642.415,801 716.525,823	2	642.376,297 716.533,263	40.199
2	642.376,297 716.533,263	3	642.369,875 716.406,722	126.704
3	642.369,875 716.406,722	4	642.396,527 716.403,449	26.852
4	642.396,527 716.403,449	5	642.409,473 716.401,136	13.151
5	642.409,473 716.401,136	1	642.415,801 716.525,823	124.847

Document care conține date cu caracter personal, protejat de prevederile Regulamentului (UE) nr. 679/2016 și Legii 190/2018

**** Lungimile segmentelor sunt determinate în planul de proiecţie Stereo 70 şi sunt rotunjite la 1 milimetru.**
***** Distanţa dintre puncte este formată din segmente cumulate ce sunt mai mici decât valoarea 1 milimetru.**

Neutilizabil în circuitul civil

DATE DESPRE IMOBILUL NR. 5419

Oficiul de Cadastru şi Publicitate Imobiliară BOTOSANI
Biroul de Cadastru şi Publicitate Imobiliară Botosani

A. Partea I. Descrierea imobilului

TEREN Extravilan

Adresa: Jud. Botosani

Nr. Crt	Nr cadastral Nr. topografic	Suprafaţa* (mp)	Observaţii / Referinţe
A1	53421	5.000	Sector cadastral:33 Teren neimprejmuit;

B. Partea II. Proprietari şi acte

Inscrieri privitoare la dreptul de proprietate şi alte drepturi reale		Referinţe
91783 / 21/12/2015		
Act Notarial nr. 3041, din 18/11/2009 emis de BNP Andreea Dana Rădulescu;		
B1	Intabulare, drept de PROPRIETATE, dobandit prin Conventie, cota actuala 1/1, cota initiala 1/1	A1
	1) **SC AGRARIA NORD SRL**, CIF:22660644	

C. Partea III. SARCINI .

Inscrieri privind dezmembramintele dreptului de proprietate, drepturi reale de garanţie şi sarcini	Referinţe
NU SUNT	

Neutilizabil în circuitul civil

Anexa Nr. 1 La Partea I

Teren

Nr cadastral	Suprafaţa (mp)*	Observaţii / Referinţe
53421	5.000	

* Suprafaţa este determinată in planul de proiecţie Stereo 70.

DETALII LINIARE IMOBIL

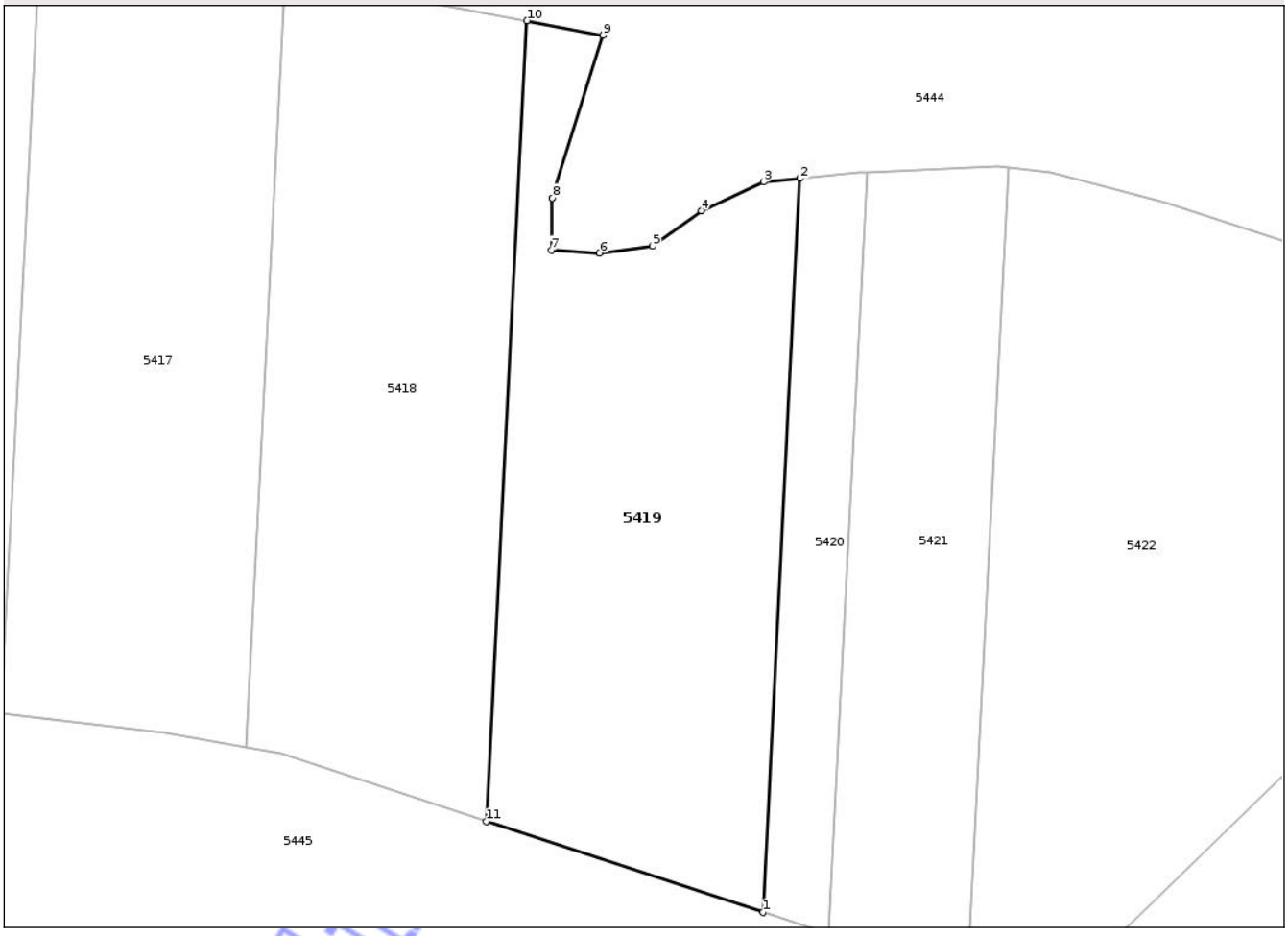

Date referitoare la teren

Crt	Categorie folosință	Intra vilan	Suprafaţa (mp)	Tarla	Parcelă	Nr. topo	Observaţii / Referinţe
1	arabil	NU	5.000	47	614/10	-	

Lungime Segmente
1) Valorile lungimilor segmentelor sunt obţinute din proiecţie în plan.

Punct început	X / Y	Punct sfârşit	X / Y	Lungime segment (** (m)
1	642.493,046 716.374,518	2	642.499,059 716.493,012	118.646
2	642.499,059 716.493,012	3	642.493,184 716.492,408	5.906
3	642.493,184 716.492,408	4	642.483,11 716.487,803	11.077
4	642.483,11 716.487,803	5	642.475,27 716.482,082	9.705
5	642.475,27 716.482,082	6	642.466,666 716.480,945	8.679

Document care conține date cu caracter personal, protejat de prevederile Regulamentului (UE) nr. 679/2016 și Legii 190/2018

Punct început	X / Y	Punct sfârşit	X / Y	Lungime segment (** (m)
6	642.466,666 716.480,945	7	642.458,891 716.481,432	7.79
7	642.458,891 716.481,432	8	642.459,057 716.489,852	8.422
8	642.459,057 716.489,852	9	642.467,26 716.516,13	27.529
9	642.467,26 716.516,13	10	642.454,919 716.518,455	12.558
10	642.454,919 716.518,455	11	642.448,359 716.389,206	129.415
11	642.448,359 716.389,206	1	642.493,046 716.374,518	47.039

** Lungimile segmentelor sunt determinate în planul de proiecţie Stereo 70 şi sunt rotunjite la 1 milimetru.
*** Distanţa dintre puncte este formată din segmente cumulate ce sunt mai mici decât valoarea 1 milimetru.

Neutilizabil în circuitul civil

DATE DESPRE IMOBILUL NR. 5420

Oficiul de Cadastru şi Publicitate Imobiliară BOTOSANI
Biroul de Cadastru şi Publicitate Imobiliară Botosani

A. Partea I. Descrierea imobilului

TEREN Extravilan

Adresa: Jud. Botosani

Nr. Crt	Nr cadastral Nr. topografic	Suprafaţa* (mp)	Observaţii / Referinţe
A1	53838	1.300	Sector cadastral:33 Teren neimprejmuit;

B. Partea II. Proprietari şi acte

Inscrieri privitoare la dreptul de proprietate şi alte drepturi reale		Referinţe
10180 / 15/02/2016		
Act Notarial nr. 12938, din 19/12/2008 emis de BNPA 'Reta Aniţei-Ana Maria Vatavu' Botoşani;		
B2	Intabulare, drept de PROPRIETATE, dobandit prin Conventie, cota actuala 1/1, cota initiala 1/1	A1
	1) **SC AGRARIA NORD SRL**, CIF:22660644	

C. Partea III. SARCINI .

Inscrieri privind dezmembramintele dreptului de proprietate, drepturi reale de garanţie şi sarcini	Referinţe
NU SUNT	

Neutilizabil în circuitul civil

Anexa Nr. 1 La Partea I

Teren

Nr cadastral	Suprafaţa (mp)*	Observaţii / Referinţe
53838	1.300	

* Suprafaţa este determinată in planul de proiecţie Stereo 70.

DETALII LINIARE IMOBIL

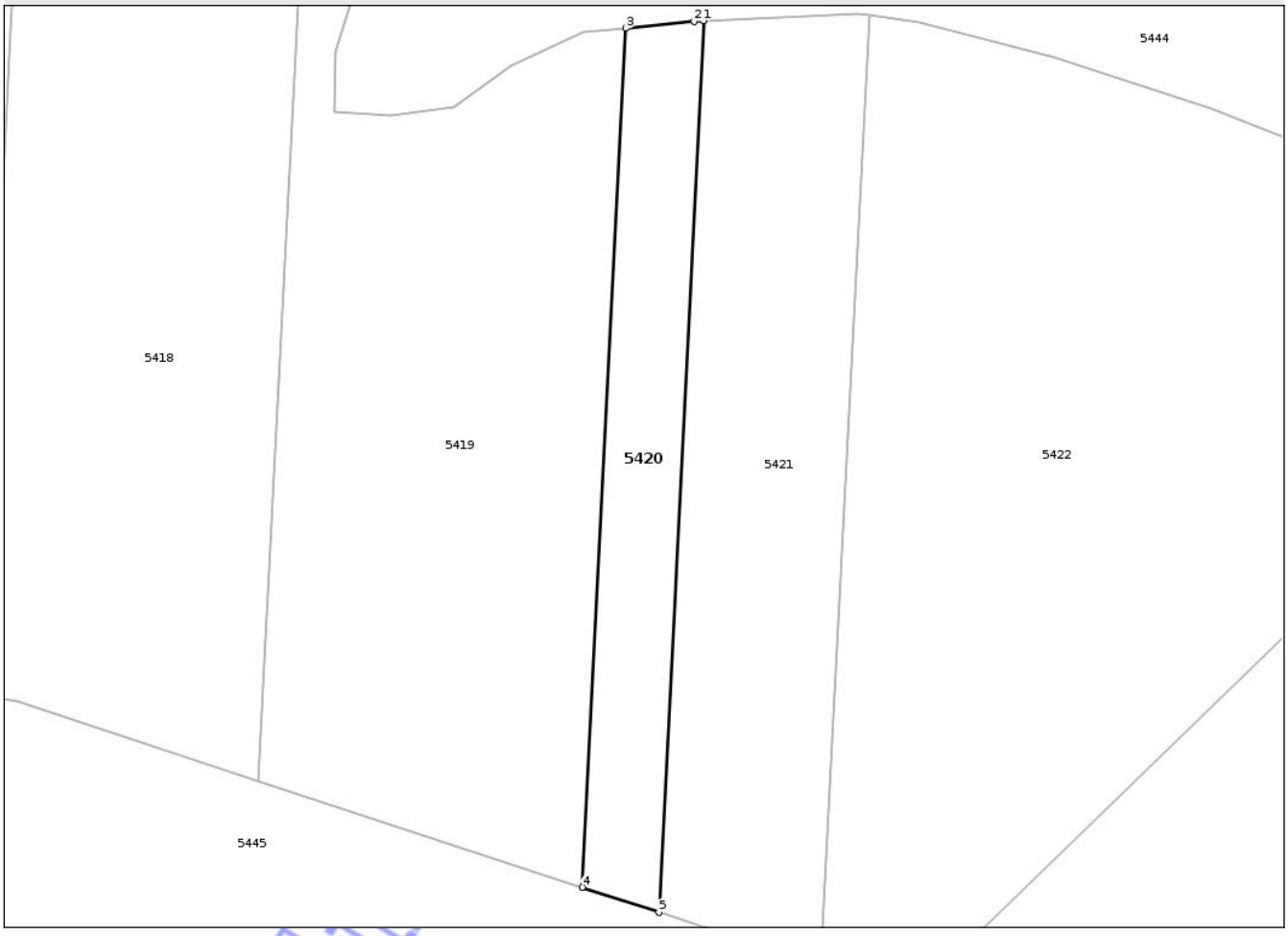

Date referitoare la teren

Crt	Categorie folosință	Intra vilan	Suprafaţa (mp)	Tarla	Parcelă	Nr. topo	Observaţii / Referinţe
1	arabil	NU	1.300	47	614/12	-	

Lungime Segmente
1) Valorile lungimilor segmentelor sunt obţinute din proiecţie în plan.

Punct început	X / Y	Punct sfârşit	X / Y	Lungime segment (** (m)
1	642.509,875 716.494,046	2	642.508,479 716.493,981	1.398
2	642.508,479 716.493,981	3	642.499,059 716.493,012	9.47
3	642.499,059 716.493,012	4	642.493,046 716.374,518	118.646
4	642.493,046 716.374,518	5	642.503,632 716.371,038	11.143
5	642.503,632 716.371,038	1	642.509,875 716.494,046	123.166

Document care conține date cu caracter personal, protejat de prevederile Regulamentului (UE) nr. 679/2016 și Legii 190/2018

** Lungimile segmentelor sunt determinate în planul de proiecţie Stereo 70 şi sunt rotunjite la 1 milimetru.
*** Distanţa dintre puncte este formată din segmente cumulate ce sunt mai mici decât valoarea 1 milimetru.

Neutilizabil în circuitul civil

DATE DESPRE IMOBILUL NR. 5421

Oficiul de Cadastru şi Publicitate Imobiliară BOTOSANI
Biroul de Cadastru şi Publicitate Imobiliară Botosani

A. Partea I. Descrierea imobilului

TEREN Extravilan

Adresa: Jud. Botosani

Nr. Crt	Nr cadastral Nr. topografic	Suprafaţa* (mp)	Observaţii / Referinţe
A1		2.900	Sector cadastral:33 Teren neimprejmuit;

B. Partea II. Proprietari şi acte

Inscrieri privitoare la dreptul de proprietate şi alte drepturi reale		Referinţe
/		
Act Administrativ nr. 98169, din 22/11/2002 emis de Comisia judeteana ;		
B1	Intabulare, drept de PROPRIETATE, dobandit prin Constituire, cota actuala 1/1, cota initiala 1/1	A1
	1) **ARICIUC D MARICEL**	

C. Partea III. SARCINI .

Inscrieri privind dezmembramintele dreptului de proprietate, drepturi reale de garanţie şi sarcini	Referinţe
NU SUNT	

Neutilizabil în circuitul civil

Anexa Nr. 1 La Partea I

Teren

Nr cadastral	Suprafaţa (mp)*	Observaţii / Referinţe
	2.900	

* Suprafaţa este determinată in planul de proiecţie Stereo 70.

DETALII LINIARE IMOBIL

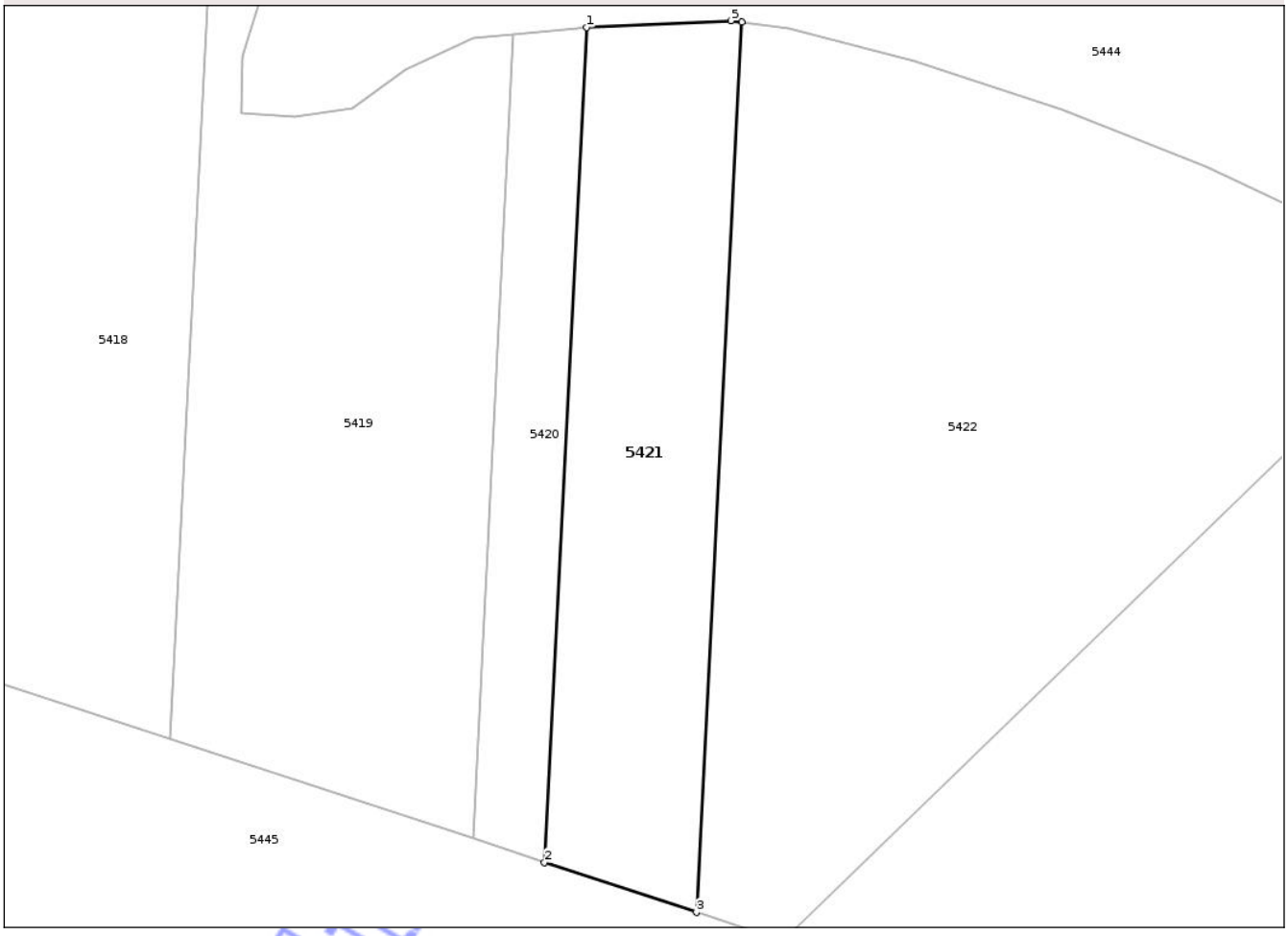

Date referitoare la teren

Crt	Categorie folosință	Intra vilan	Suprafaţa (mp)	Tarla	Parcelă	Nr. topo	Observaţii / Referinţe
1	arabil	NU	2.900	47	614/13	-	

Lungime Segmente
1) Valorile lungimilor segmentelor sunt obţinute din proiecţie în plan.

Punct început	X / Y	Punct sfârşit	X / Y	Lungime segment (** (m)
1	642.509,875 716.494,046	2	642.503,632 716.371,038	123.166
2	642.503,632 716.371,038	3	642.526,055 716.363,668	23.603
3	642.526,055 716.363,668	4	642.532,71 716.494,817	131.318
4	642.532,71 716.494,817	5	642.531,11 716.495,031	1.614
5	642.531,11 716.495,031	1	642.509,875 716.494,046	21.258

Document care conține date cu caracter personal, protejat de prevederile Regulamentului (UE) nr. 679/2016 și Legii 190/2018

** Lungimile segmentelor sunt determinate în planul de proiecţie Stereo 70 şi sunt rotunjite la 1 milimetru.
*** Distanţa dintre puncte este formată din segmente cumulate ce sunt mai mici decât valoarea 1 milimetru.

Neutilizabil în circuitul civil