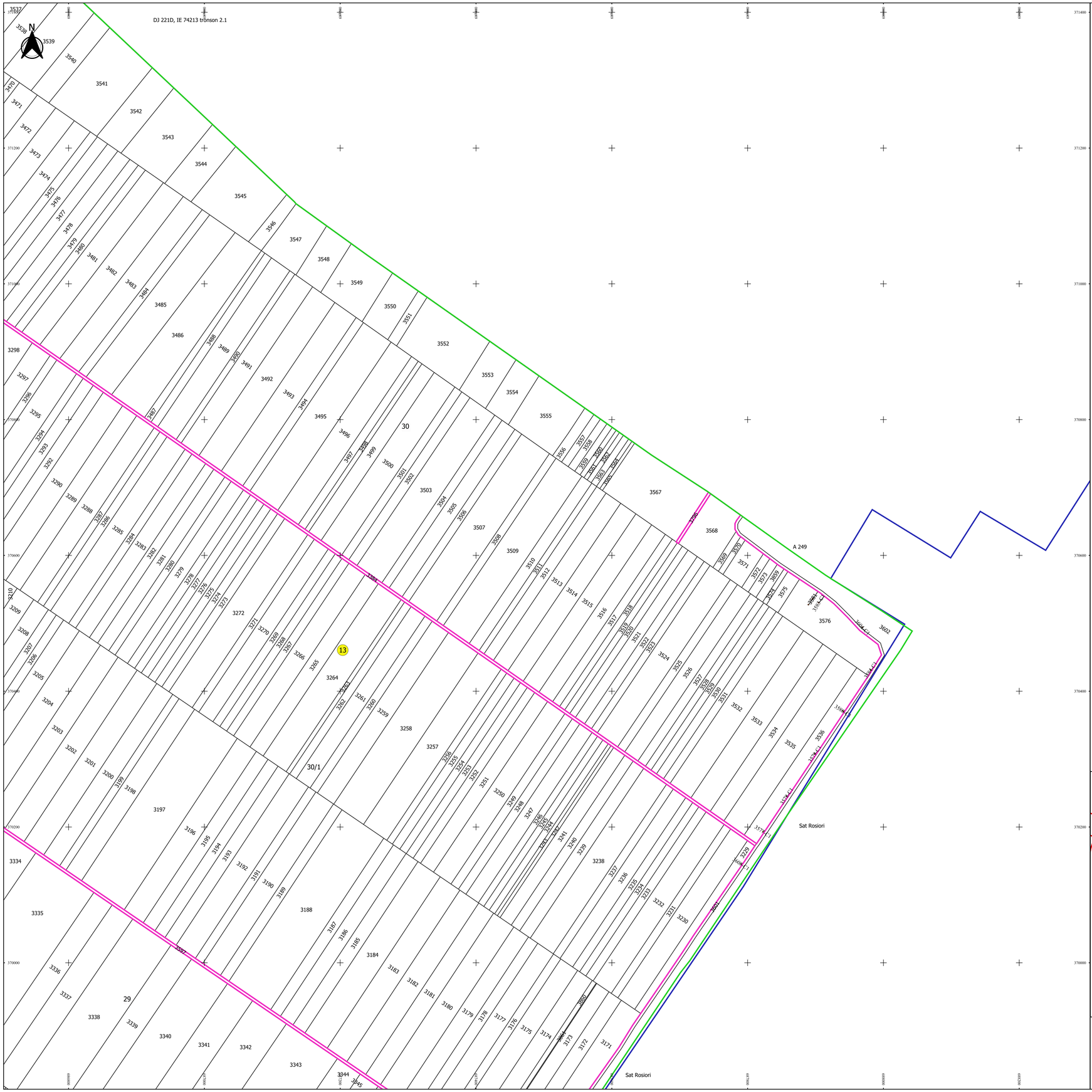

PLAN CADASTRAL

JUDEȚ BRĂILA, UAT ROȘIORI

Sectorul Cadastral 13

Spre publicare

Scara 1:2000

Sistem de proiecție "STEREO '70"

- Planșa 2 -

Schița de racordare a planșelor

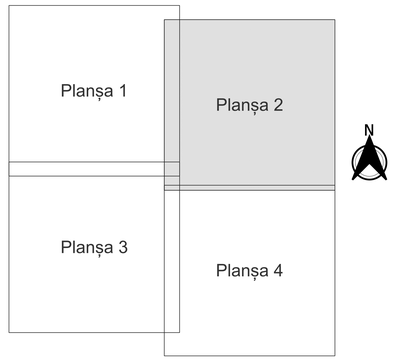

Legendă

- Limită sector
- Limită UAT
- Limită intravilan
- Limită imobil
- Limită construcții
- Limită tarla
- 13 Număr sector
- 2870 Număr imobil
- 3605-C1 Număr construcții
- 30 Număr tarla
- HC 228 Toponimie

Schița dispunerii sectorului cadastral

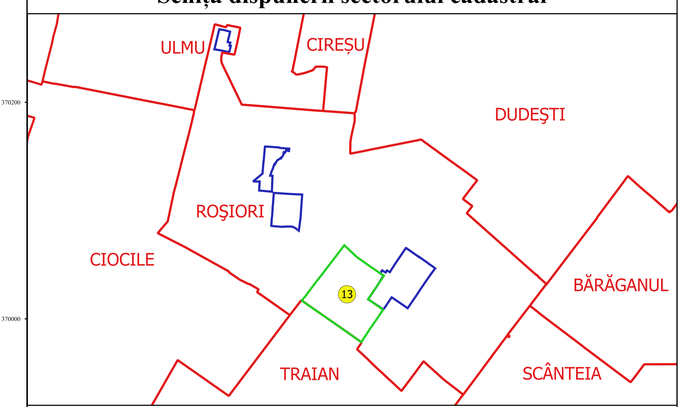

Executant
SC GEOAGRICADASTRU SRL
Reg. MELASURE ALEXANDRU
Data.....

* ETATUTO ALEXANDRIO SUTA *
OFICIUL DE CADASTRU
GEODEZIE
FOTOGRAMETRIE
ORTOFOTOPLAN
ISO 9001:2008