PLAN CADASTRAL

JUDEȚ BRĂILA, UAT ROȘIORI
Sectorul Cadastral 13
Spre publicare
Scara 1:2000
Sistem de proiecție "STEREO '70"
- Planșa 3 -

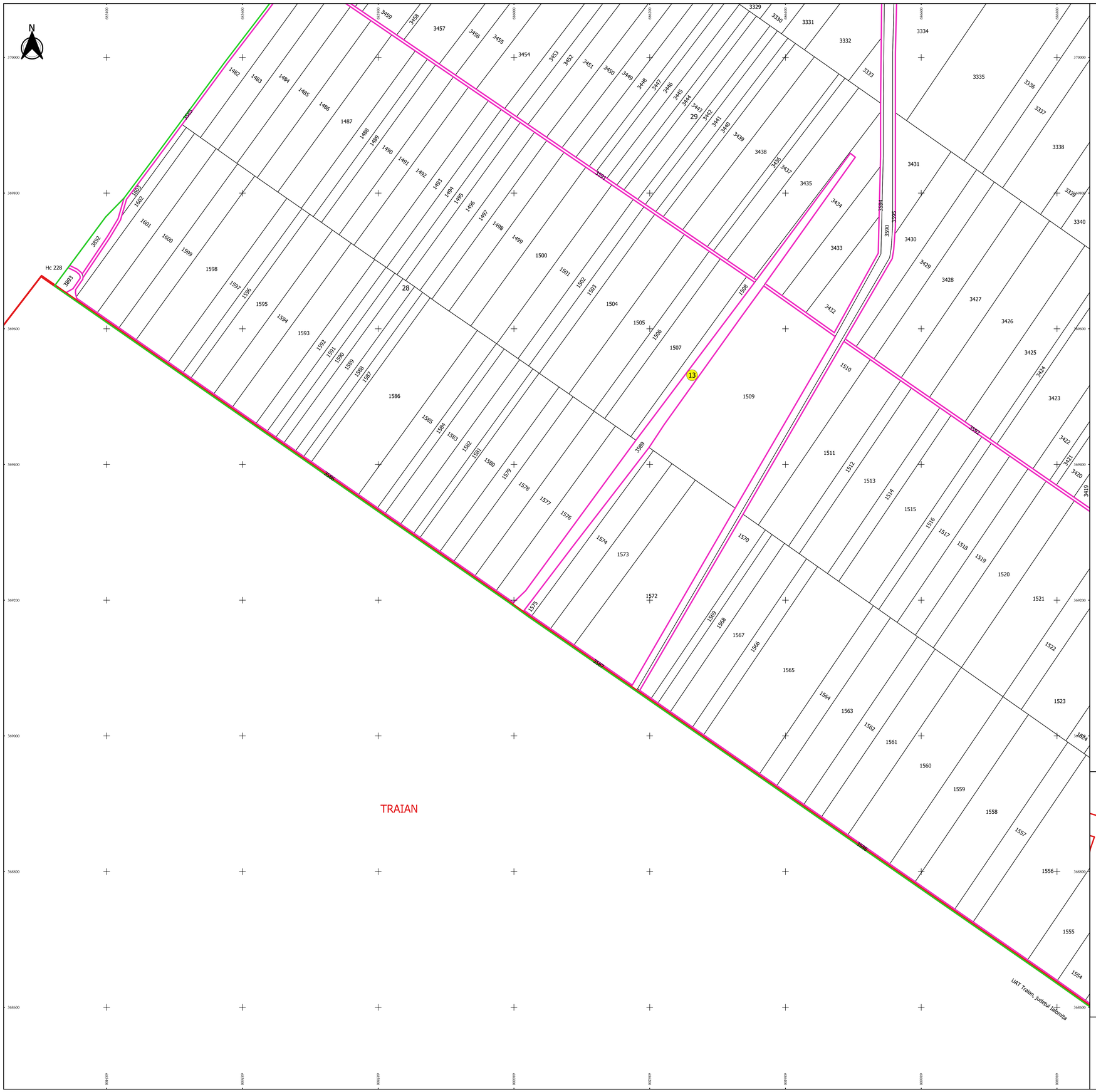

Schița de racordare a planșelor

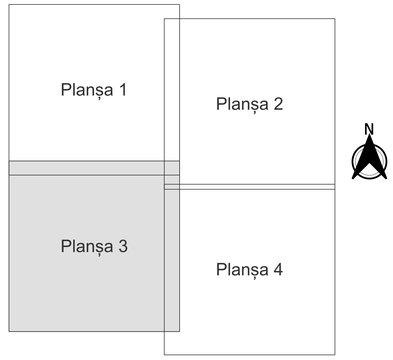

Legendă

- Limită sector
- Limită UAT
- Limită intravilan
- Limită imobil
- Limită construcții
- Limită tarla
- 13 Număr sector
- 2870 Număr imobil
- 3605-C1 Număr construcții
- 30 Număr tarla
- HC 228 Toponimie

Schița dispunerii sectorului cadastral

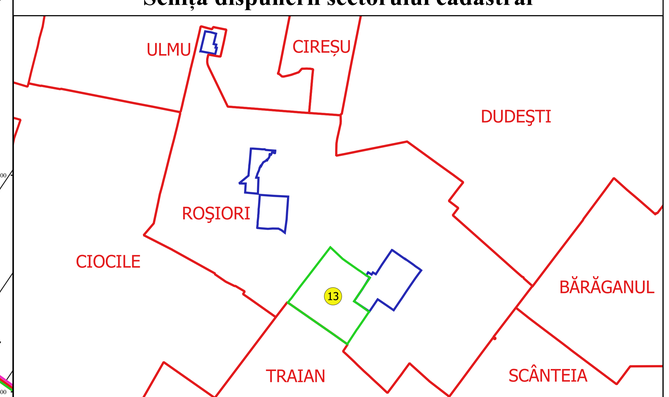

E-GEOSERV
SC GEOAGRICADASTRU SRL
Reg. NEVASUVIE ALEXANDRU
Data.....

* FIIUTO-ALEXOMIRO *FITA *
GEOMATICS
MAT - 1 R 2012
DIN CONTRACT 1 R 2012