PLAN CADASTRAL

JUDEȚ BRĂILA, UAT ROȘIORI

Sectorul Cadastral 18

Spre publicare

Scara 1:2000

Sistem de proiecție "STEREO '70"

- Planșa 7 -

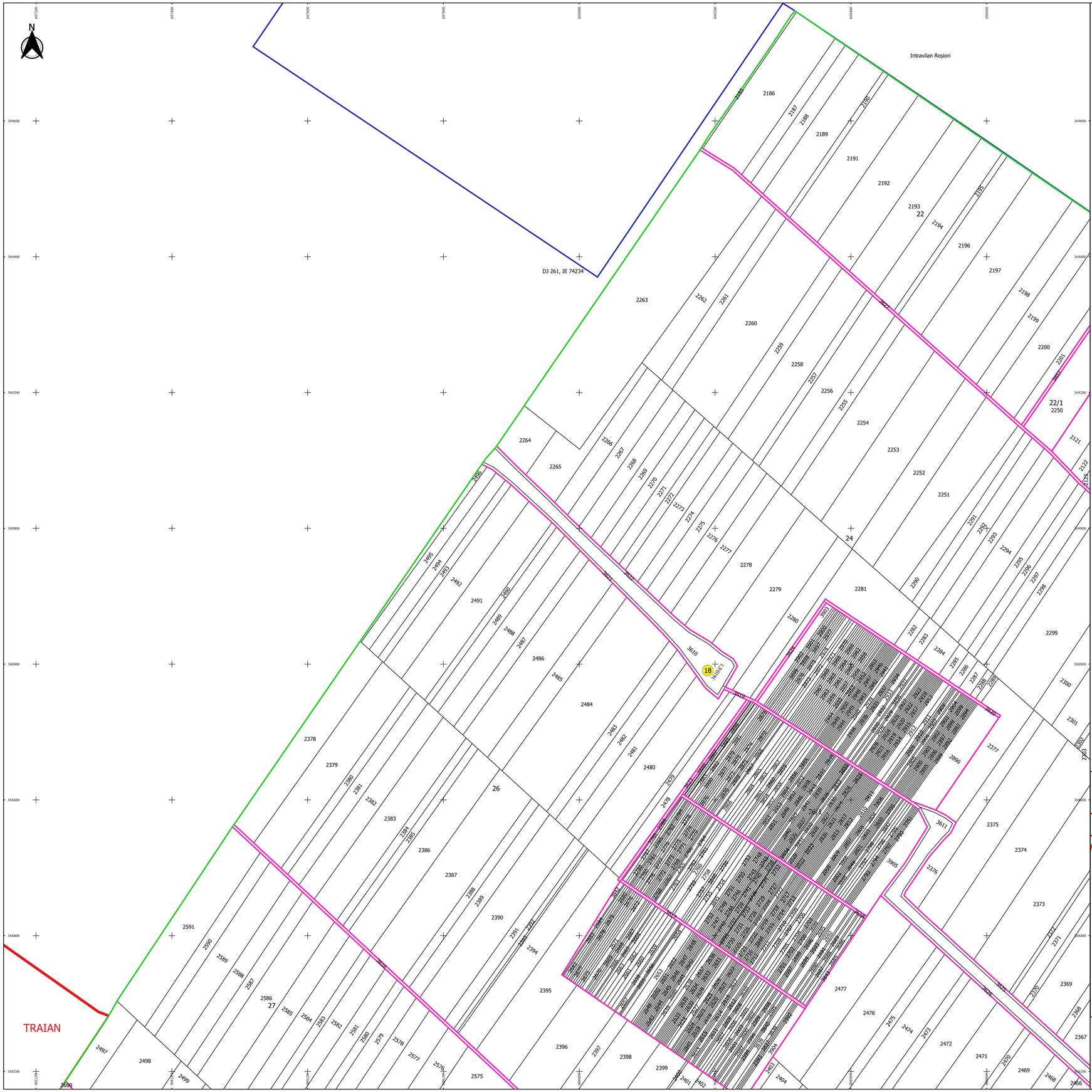

Schița de racordare a planșelor

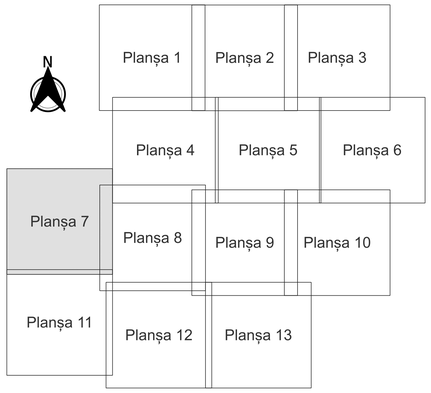

Legendă

- Limită sector
- Limită UAT
- Limită intravilan
- Limită imobil
- Limită construcții
- Limită tarla
- 18 Număr sector
- 3782 Număr imobil
- 3782-C1 Număr construcții
- 16/2 Număr tarla
- HC 89 Toponimie

Schița dispunerii sectorului cadastral

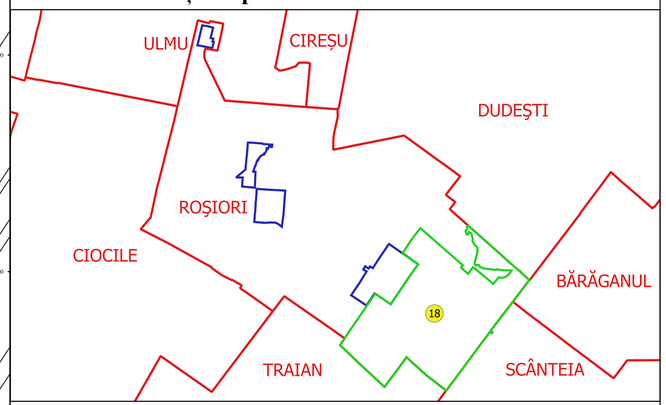

Executant
SC GEOAGRICEAVANTRE SRL
Ing. NETA SILVIU ALEXANDRU
Data.....

* ETAPA DE CADASTRU IMOBILIAR *
Sistem de proiecție "STEREO '70"
Scara 1:2000
Data: 8 DE 2022
ANEXA LA OMFP 700/2014 modificat și completat de OMFP 1070/2016