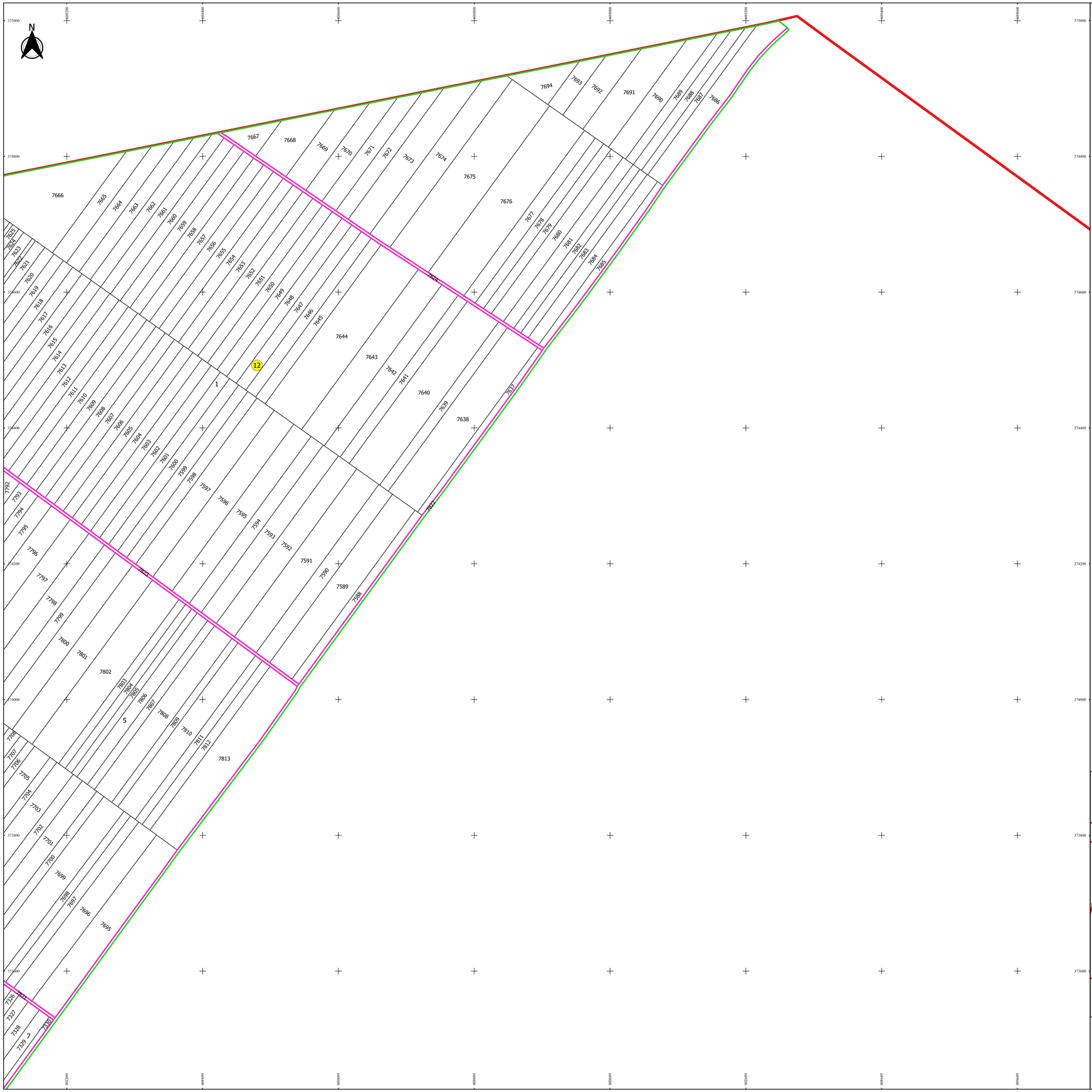

PLAN CADASTRAL

JUDEȚ BRĂILA, UAT ROȘIORI

Sectorul Cadastral 12

Spre publicare

Scara 1:2000

Sistem de proiecție "STEREO '70"

- Planșa 3 -

Schița de racordare a planșelor

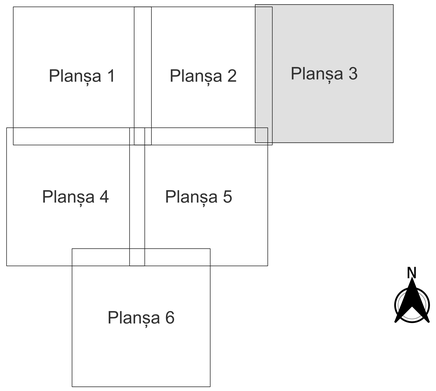

Legendă

- Limită sector
- Limită UAT
- Limită intravilan
- Limită imobil
- Limită construcții
- Limită tarla
- 12 Număr sector
- 7827 Număr imobil
- 7827-C1 Număr construcții
- 9 Număr tarla
- Hc 53 Toponimie

Schița dispunerii sectorului cadastral

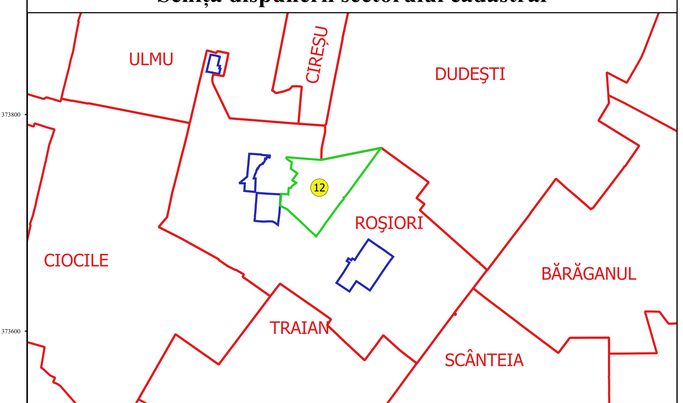

Executat:
SC GEOGRIF CADASTRU SRL
Ing. NIȚA SILVIU-ALEXANDRU
Data.....

* SILVIU-ALEXANDRU_NITA *
GEOGRIF CADASTRU SRL

semnat la data: 2023
Certificat: 2011,RO,GEOGRIF,nita2