

PLAN CADASTRAL

JUDEȚ BRAILA, UAT ROSIORI

Sectorul Cadastral 17

Spre publicare

Scara 1:1000

Sistem de proiecție "STEREO '70"

- Plansa 4 -

Schița de racordare a planșelor

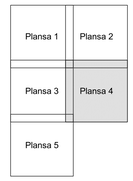

N

Legendă

- Limită sector
- Limită UAT
- Limită intravilan
- Limită imobil
- Limită construcții
- Limită tarla
- 17 Număr sector
- 17 Numar_administrativ
- 11613 Număr imobil
- 5153-C1 Număr construcții
- 31 Număr tarla
- 22/1 Toponimie

Schița dispunerii sectorului cadastral

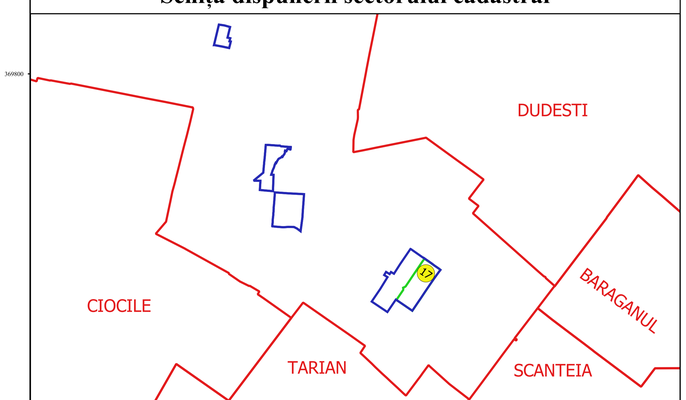

Executant
SC GEOAGRICADASTRU SRL
Dr. MIHAI-ALEXANDRU NITĂ
Data.....

SILVIU-ALEXANDRU NITA
ALLGEOTEH@GMAIL.COM

ORCID: 0. RO. 5175
Domeniul: 0[g]1[a]