

PLAN CADASTRAL

JUDEȚ BRAILA, UAT ROSIORI

Sectorul Cadastral 5

Spre publicare

Scara 1:1000

Sistem de proiecție "STEREO '70"

- Plansa 2 -

Schița de racordare a planșelor

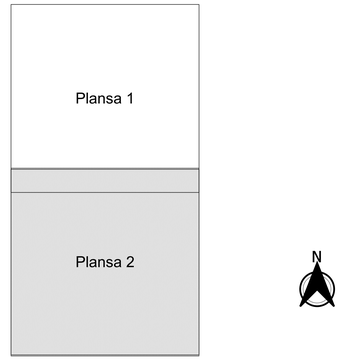

Legendă

- Limită sector
- Limită UAT
- Limită intravilan
- Limită imobil
- Limită construcții
- Limită tarla
- 5 Număr sector
- 10 Numar_administrativ
- 3946 Număr imobil
- 3946-C1 Număr construcții
- 58 Număr tarla
- Hc174 - CE8 Toponimie

Schița dispunerii sectorului cadastral

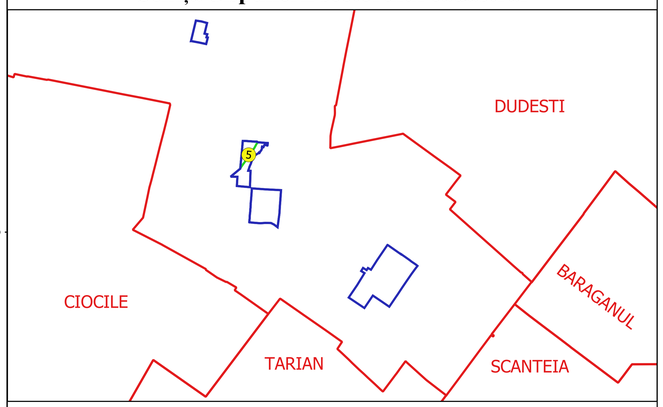

Executant
SC GEOAGRICADASTRU SRL
Ing. SILVIU-ALEXANDRU NITĂ
Data.....

SILVIU-ALEXANDRU NITA
GEOAGRICADASTRU, SRL

ANCPI: B - RF: 6125
Semnat digital