

PLAN CADASTRAL

JUDEȚ BRAILA, UAT ROSIORI

Sectorul Cadastral 6

Spre publicare

Scara 1:1000

Sistem de proiecție "STEREO '70"

- Plansa 2 -

Schița de racordare a planșelor

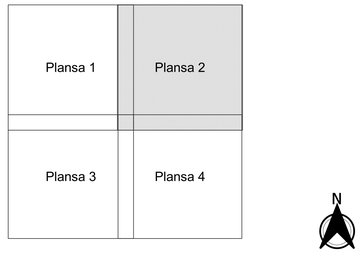

Legendă

- Limită sector
- Limită UAT
- Limită intravilan
- Limită imobil
- Limită construcții
- Limită tarla
- 6 Număr sector
- 25 Numar_administrativ
- 4009 Număr imobil
- 4009-C1 Număr construcții
- 58 Număr tarla
- DJ 211D Toponimie

Schița dispunerii sectorului cadastral

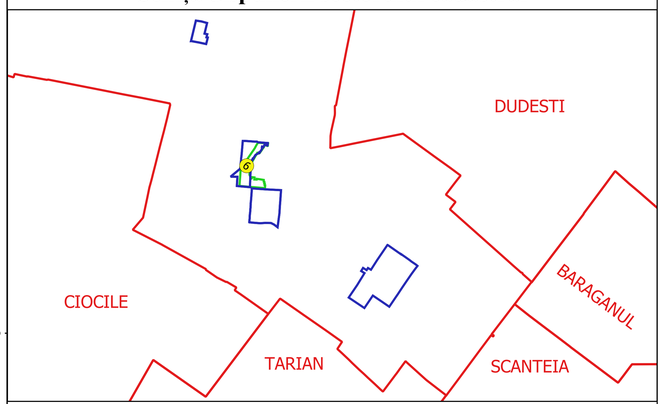

Executant
SC GEOAGRICADASTRU SRL
Ing. SILVIU-ALEXANDRU NITA
Data.....

SILVIU-ALEXANDRU NITA
office@geoamaia.com

ANCPI: B - RP - 5125
Semnat digital