

PLAN CADASTRAL

JUDEȚ BRAILA, UAT ROSIORI

Sectorul Cadastral 7

Spre publicare

Scara 1:1000

Sistem de proiecție "STEREO '70"

- Plansa 1 -

Schița de racordare a planșelor

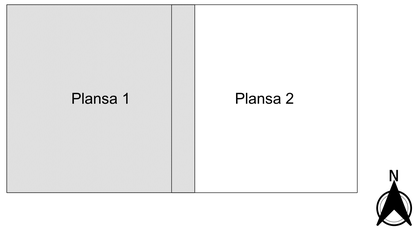

Legendă

- Limită sector
- Limită UAT
- Limită intravilan
- Limită imobil
- Limită construcții
- Limită tarla
- 7 Număr sector
- 4 Numar_administrativ
- 11492 Număr imobil
- 11492-C1 Număr construcții
- 58 Număr tarla
- T 48 Toponimie

Schița dispunerii sectorului cadastral

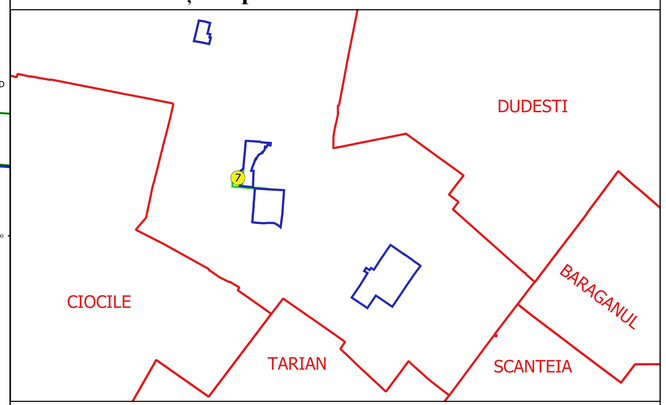

Executant
SC GEOAGRICADASTRU SRL
Ing. SILVIU-ALEXANDRU NITA
Data.....

SILVIU-ALEXANDRU NITA
geoagricadastru@gmail.com

RNPCI: B RP, 2125
Semnat: Ing.Nita