

PLAN CADASTRAL

JUDEȚ BRĂILA, UAT STĂNCUȚA

Sectorul Cadastral 21

Scara 1:1000

Sistem de proiecție "STEREO '70"

- Planșa 1 -

Schița de racordare a planșelor

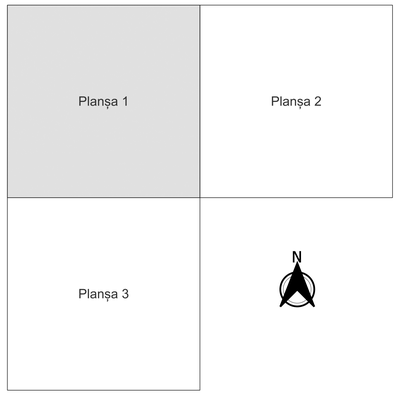

Legendă

- Limită sector
- Limită UAT
- Limită intravilan
- Limită imobil
- Limită construcții
- Limită tarla
- 23 Număr sector
- 23 Număr poștal
- 623 Număr imobil
- C1 Număr construcții
- 6 Număr tarla
- Hc 10378 Toponimie

Schița dispunerii sectorului cadastral

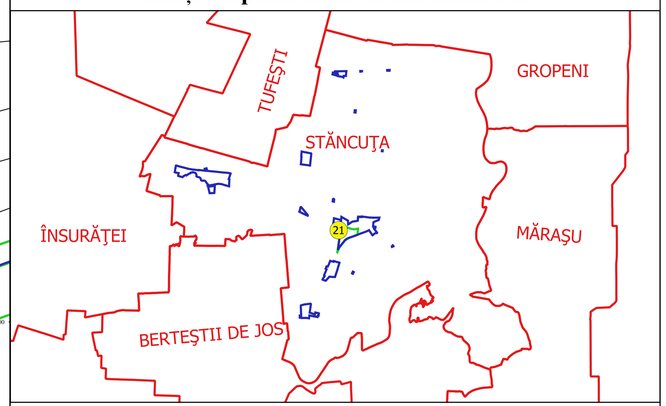

SPEE PUBLICARE

Executat de: Nicolae Mihai
Sc. GEOSTEAM TOPOGRAFIC SRL
Data: 25/03/2024 11:56:56 UTC+02