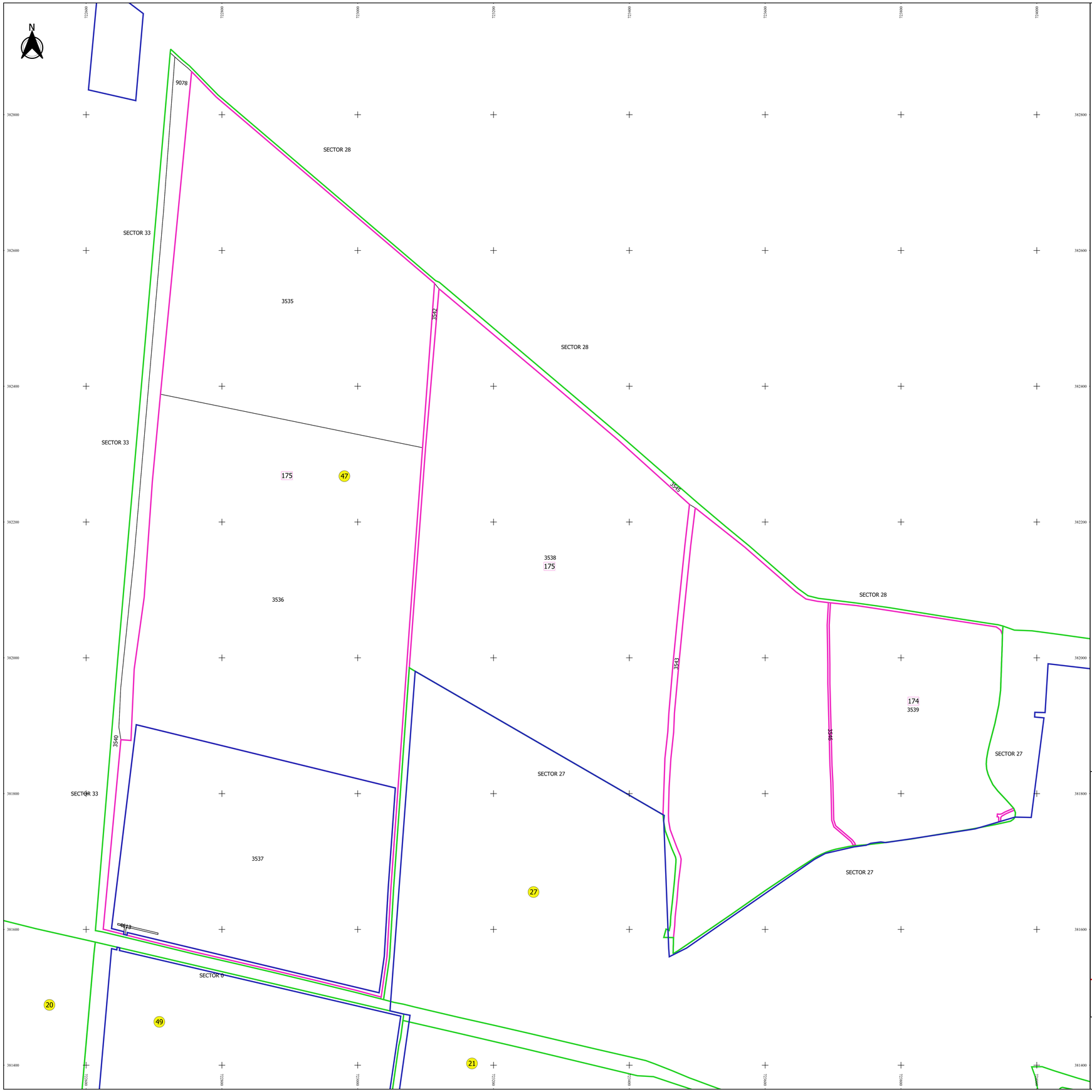


# PLAN CADASTRAL

## JUDEȚ BRĂILA, UAT STĂNCUȚA

## Sectorul Cadastral 47

**Scara 1:2000**

**Sistem de proiecție "STEREO '70"**

**- Planșa 1 -**

### Schița de racordare a planșelor

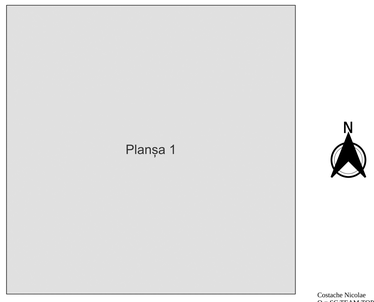


Costache Nicolae
O = SC TEAM TOPOGAFIC SRL
08/07/2024 10:29:55 UTC+02

### Legendă

- Limită sector
- Limită UAT
- Limită intravilan
- Limită imobil
- Limită construcții
- Limită tarla
- 23 Număr sector
- 23 Număr poștal
- 623 Număr imobil
- C1 Număr construcții
- 6 Număr tarla
- Hc 10378 Toponimie

### Schița dispunerii sectorului cadastral

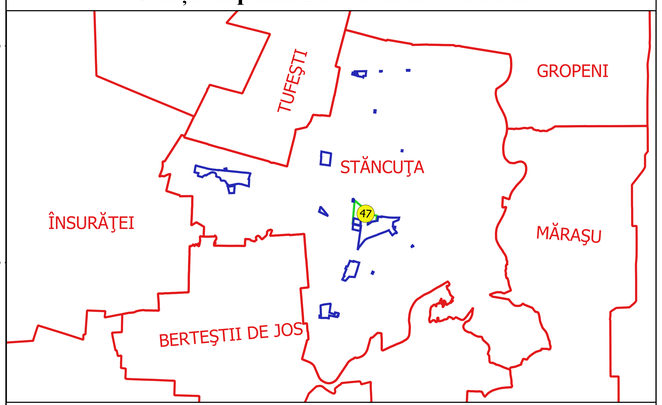


SPEC. PUBLICARE

Executant
SC TEAM TOPOGRAFIC SRL

Data: 05.07.2024