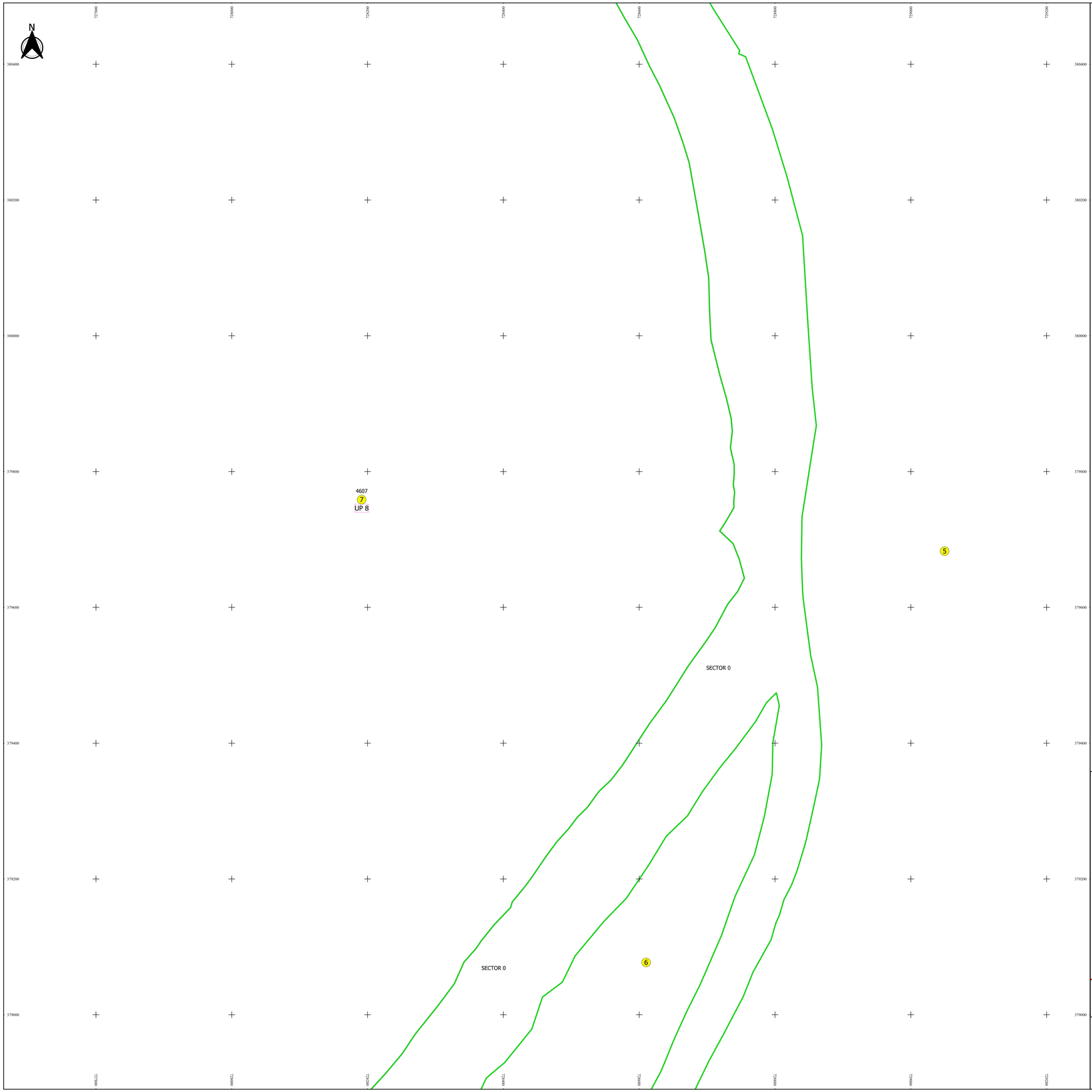

PLAN CADASTRAL

JUDEȚ BRĂILA, UAT STĂNCUȚA

Sectorul Cadastral 7

Scara 1:2000

Sistem de proiecție "STEREO '70"

- Planșa 4 -

Schița de racordare a planșelor

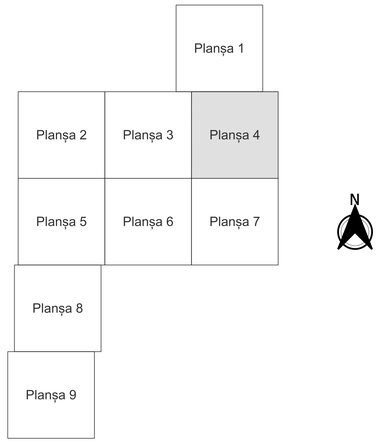

Legendă

- Limită sector
- Limită UAT
- Limită intravilan
- Limită imobil
- Limită construcții
- Limită tarla
- 23 Număr sector
- 23 Număr poștal
- 623 Număr imobil
- C1 Număr construcții
- 6 Număr tarla
- Hc 10378 Toponimie

Schița dispunerii sectorului cadastral

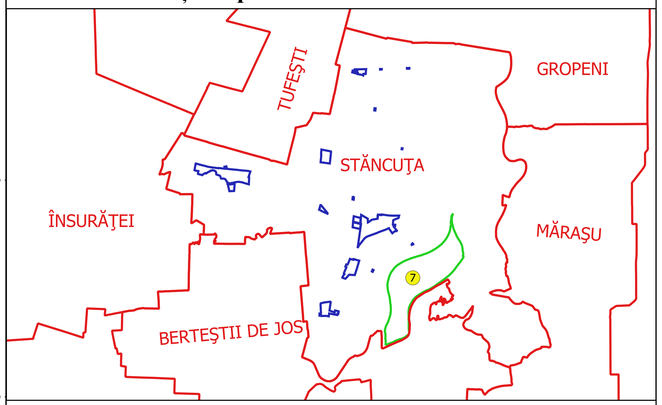

Costache Nicolae
O = SC TEAM TOPOGAFIC SRL
29/05/2024 12:53:15 UTC+02

SPEE PUBLICARE

Executant
SC TEAM TOPOGRAFIC SRL

Data: 29.05.2024