

PLAN CADASTRAL

JUDEȚ BRĂILA, UAT TICHILEȘTI
Sectorul Cadastral 3
Spre publicare
Scara 1:2000
Sistem de proiecție "STEREO '70"
- Planșa 2 -

Schița de racordare a planșelor

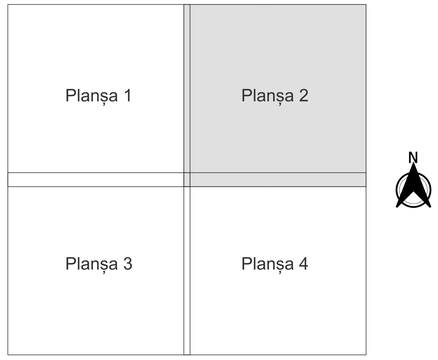

Legendă

- Limită sector
- Limită UAT
- Limită intravilan
- Limită imobil
- Limită tarla
- 3 Număr sector
- 2210 Număr imobil
- 43/3 Număr tarla
- DN 21 Toponimie

Schița dispunerii sectorului cadastral

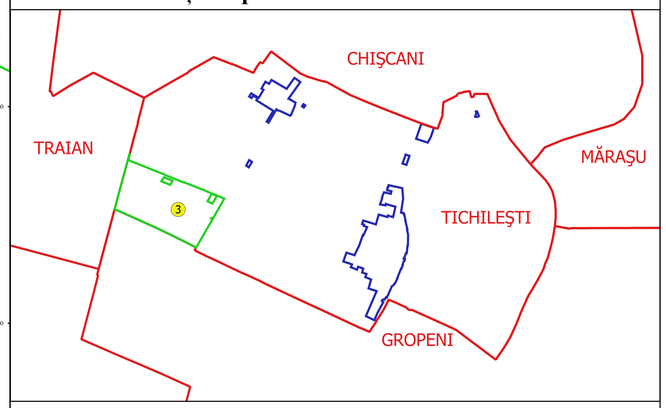

Executant:
EC GEOAGRICADASTRU SRL
Ing. NITA SILVIU ALEXANDRU
Data.....

* ATESTAT - ALEXANDRU NITA *
Nr. 1 din 2 ianuarie 2018
Domeniul: Cadastru
Seria: A Nr. 0015
DELEGAȚIE DE ATRIBUIRE