

PLAN CADASTRAL

JUDEȚ BRĂILA, UAT TICHILEȘTI

Sectorul Cadastral 16

Spre publicare

Scara 1:2000

Sistem de proiecție "STEREO '70"

- Planșa 8 -

Schița de racordare a planșelor

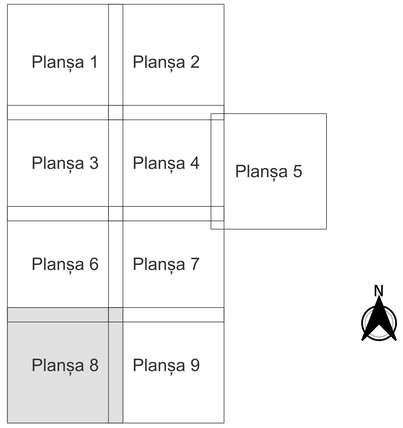

Legendă

- Limită sector
- Limită UAT
- Limită intravilan
- Limită imobil
- Limită construcții
- Limită tarla
- 16 Număr sector
- 5850 Număr imobil
- 6084-C1 Număr construcții
- 41 Număr tarla
- T36 Toponimie

Schița dispunerii sectorului cadastral

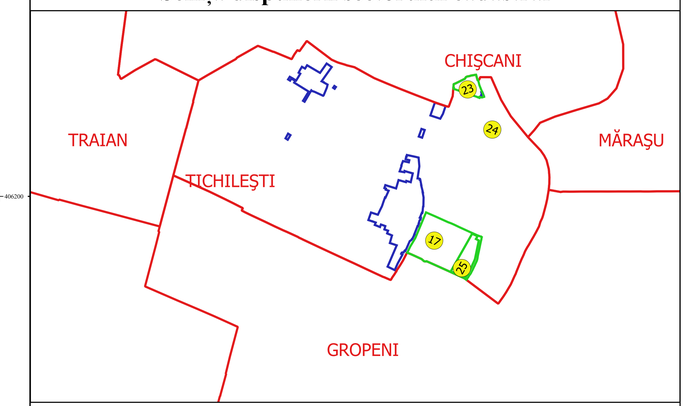

Executant
SC GEOAGRI CADASTRU SRL
Ing. NITA SILVIU ALEXANDRU
Data.....

* SILVIU-ALEXANDRU NITA *
geoagricadastru@yahoo.com

MEMBRU A SE ÎNSCRIE
DELEGAȚIA DE PREȘEDINTE