PLAN CADASTRAL

JUDEȚ BRAILA, UAT TICHILESTI
Sectorul Cadastral 0
Spre publicare
Scara 1:2000
Sistem de proiecție "STEREO '70"
- Plansa 10 -

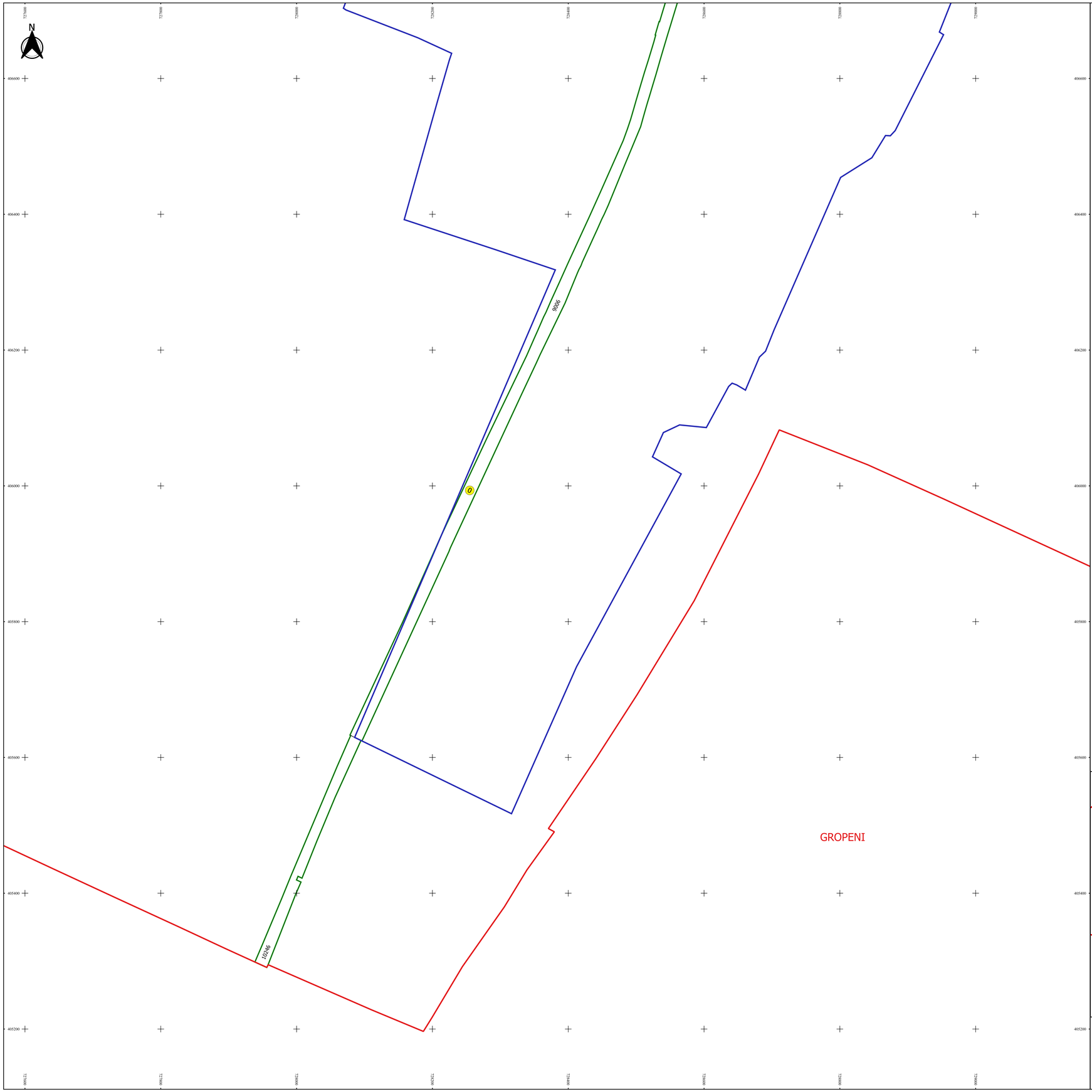

Schița de racordare a planșelor

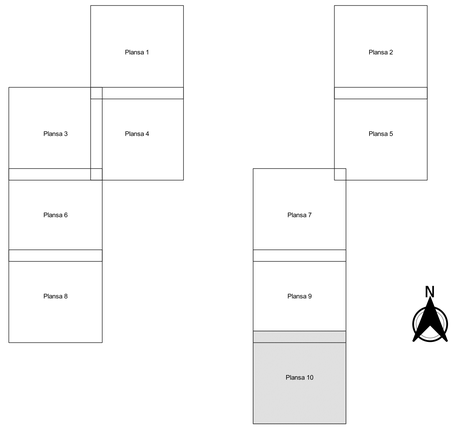

Legendă

- Limită sector
- Limită UAT
- Limită intravilan
- Limită imobil
- Limită construcții
- 0 Număr sector
- 10265 Număr imobil
- 10320-C1 Număr construcții
- T 57 Toponimie

Schița dispunerii sectorului cadastral

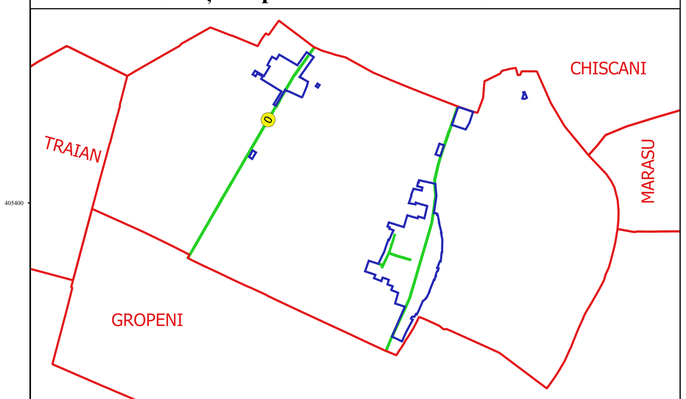

Executant
SC GEOGRIF CADASTRU SRL
Ing. SILVIU-ALEXANDRU NITĂ
Data.....

SILVIU-ALEXANDRU NITĂ
SILVIUNITA@YAHOO.COM

ANCPI-R: RF 2125
ORCID: 0000-0002-
2011TEHNOGEOCADASTR