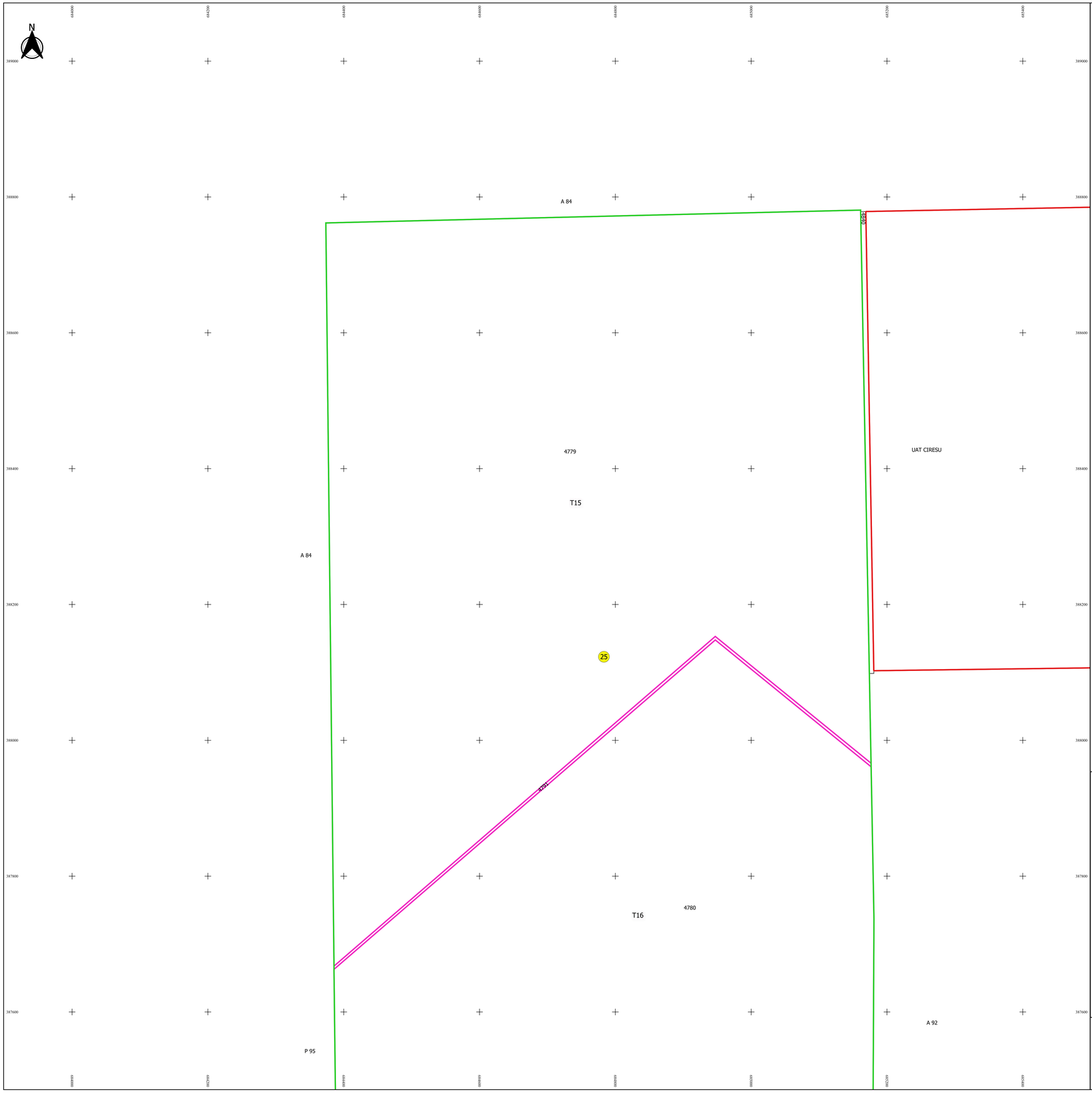

PLAN CADASTRAL

JUDEȚ BRĂILA, UAT ULMU
Sectorul Cadastral Sector 25
Spre publicare
Scara 1:2000
Sistem de proiecție "STEREO '70"
- Planșa 1 -

Schița de racordare a planșelor

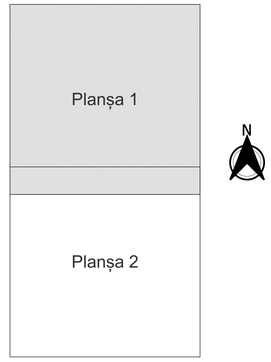

Legendă

- Limită sector
- Limită UAT
- Limită intravilan
- Limită imobil
- Limită construcții
- Limită tarla
- 25 Număr sector
- 4779 Număr imobil
- T15 Număr tarla
- A 84 Toponimie

Schița dispunerii sectorului cadastral

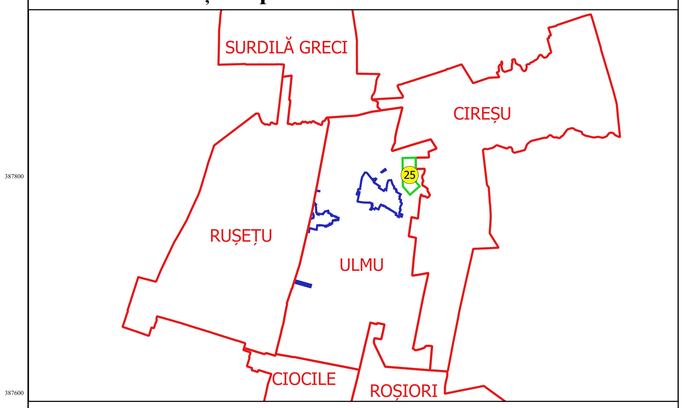

Executant
SC GEOGRIF CADASTRU SRL
Ing. NIȚA SILVIU ALEXANDRU
Data.....

* ÎNTOCMIT-ALEXANDRU NIȚA *
CU CERTIFICATUL NR. 1198

REVIZ. P. DE EXP.
CONSIL. ING. [illegible]
[illegible]