

PLAN CADASTRAL

JUDEȚ BRĂILA, UAT ULMU
Sectorul Cadastral 37
Spre publicare
Scara 1:2000
Sistem de proiecție "STEREO '70"
- Planșa 3 -

Schița de racordare a planșelor

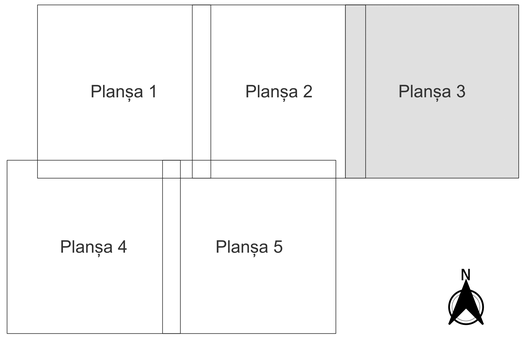

Legendă

- Limită sector
- Limită UAT
- Limită intravilan
- Limită imobil
- Limită construcții
- Limită tarla
- 37 Număr sector
- 11458 Număr imobil
- 11458-C1 Număr construcții
- 98 Număr tarla
- De 245 Toponimie

Schița dispunerii sectorului cadastral

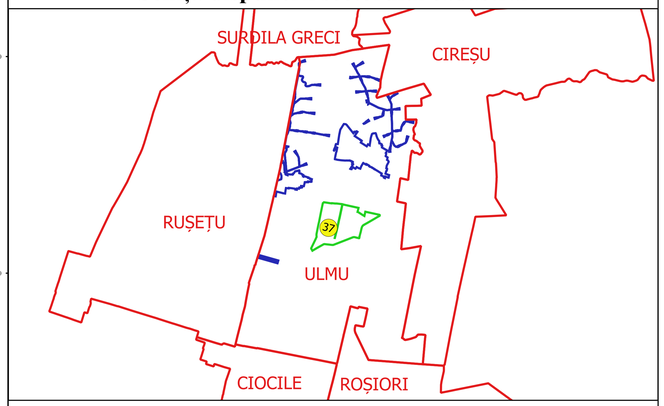

Executan
SC GEOAGRI CADASTRU SRL
Ing. NIȚĂ SILVIU ALEXANDRU
Data.....

* ELEVII ALEXANDRU IUTA *
Str. Ion Ghica, Nr. 3, Brăila, Romania
www.geoagri.ro
office@geoagri.ro
+40 (0)745 084 000 / +40 (0)745 084 001