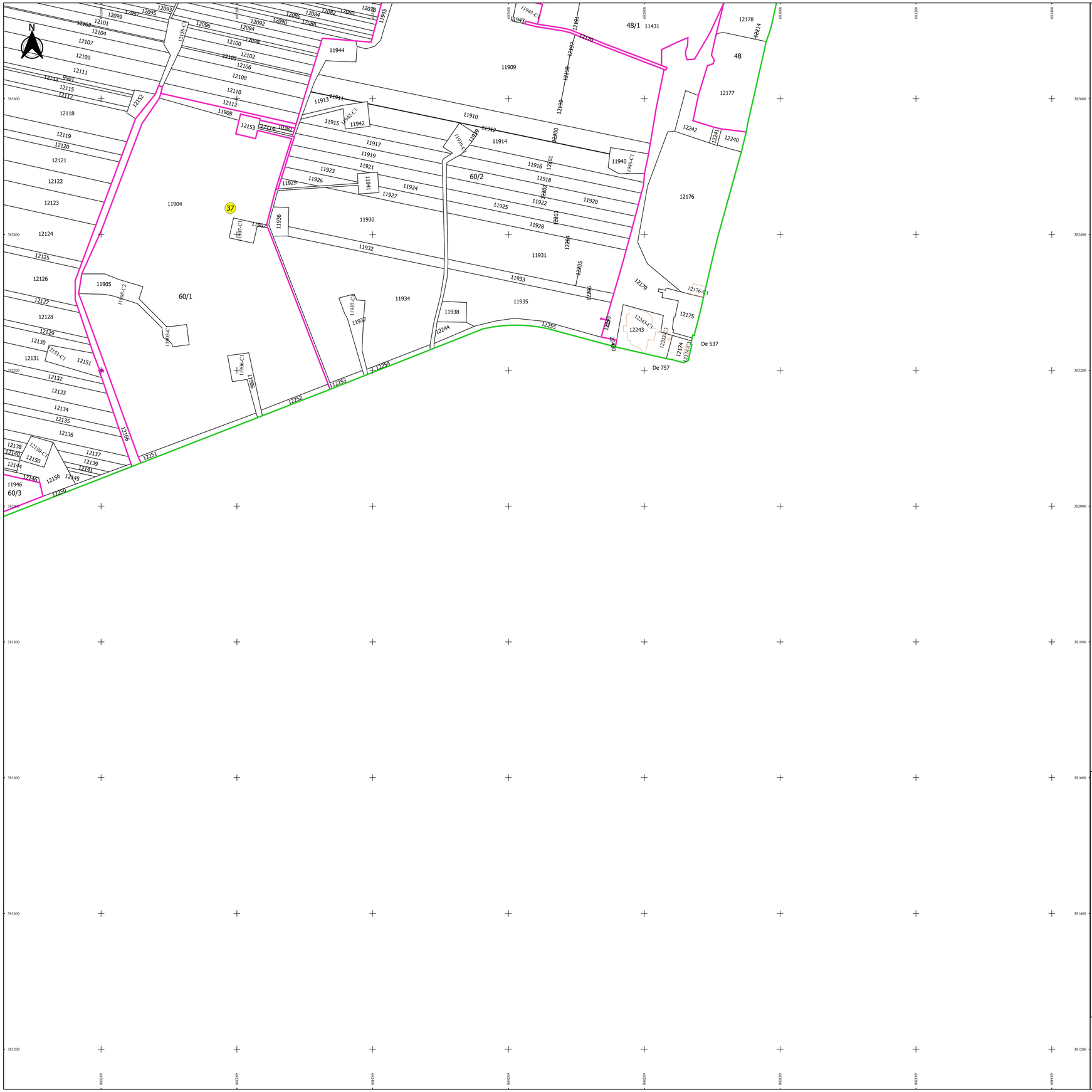

PLAN CADASTRAL

JUDEȚ BRĂILA, UAT ULMU

Sectorul Cadastral 37

Spre publicare

Scara 1:2000

Sistem de proiecție "STEREO '70"

- Planșa 5 -

Schița de racordare a planșelor

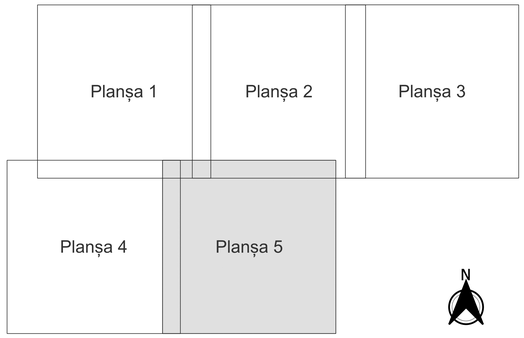

Legendă

- Limită sector
- Limită UAT
- Limită intravilan
- Limită imobil
- Limită construcții
- Limită tarla
- 37 Număr sector
- 11458 Număr imobil
- 11458-C1 Număr construcții
- 98 Număr tarla
- De 245 Toponimie

Schița dispunerii sectorului cadastral

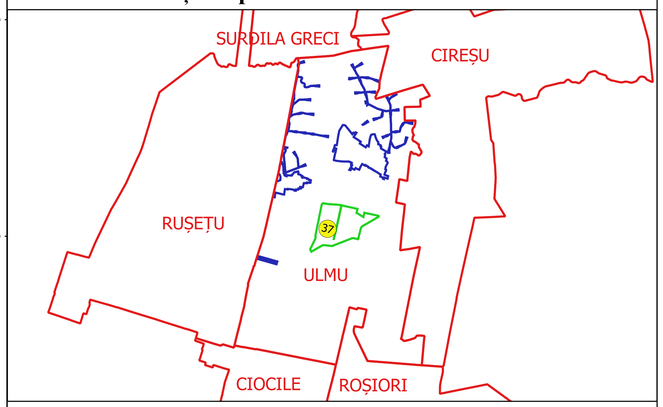

Executant
SC GEOAGRICADASTRU SRL
Ing. NITA SILVIU ALEXANDRU
Data.....

* ATESTAT ALEXANDRU NITA *
Geodezie-Cadastru
Seria A Nr. 797
0041EF0000A0B0D0A0F0