

PLAN CADASTRAL

JUDEȚ BRĂILA, UAT ULMU

Sectorul Cadastral 11

Spre publicare

Scara 1:2000

Sistem de proiecție "STEREO '70"

- Planșa 1 -

Schița de racordare a planșelor

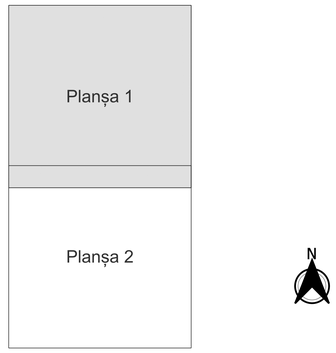

Legendă

- Limită sector
- Limită UAT
- Limită intravilan
- Limită imobil
- Limită construcții
- Limită tarla
- 11 Număr sector
- 14535 Număr imobil
- 14705-C1 Număr construcții
- 40 Număr tarla
- DC 158 Toponimie

Schița dispunerii sectorului cadastral

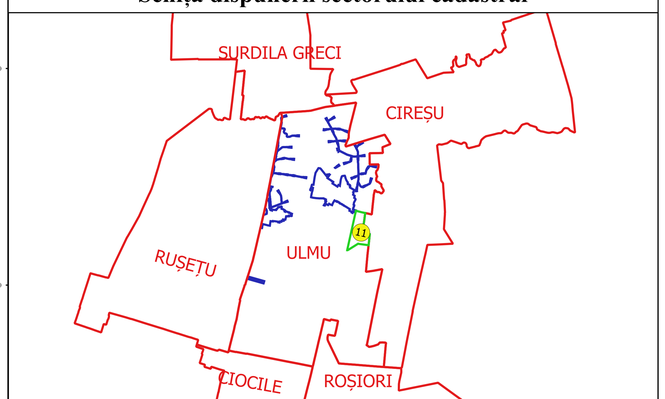

Executant
SC GEOGRIG CADASTRU SRL
Ing. NELA SILVIU ALEXANDRU
Data.....

* ELEVATII-ALEXANDRU ELITA *
ELEVATII@YAHOO.COM

MEDIA A DE ELITA
Tel. 0744 777 777
2011/4489/04/08/2011/ne/v