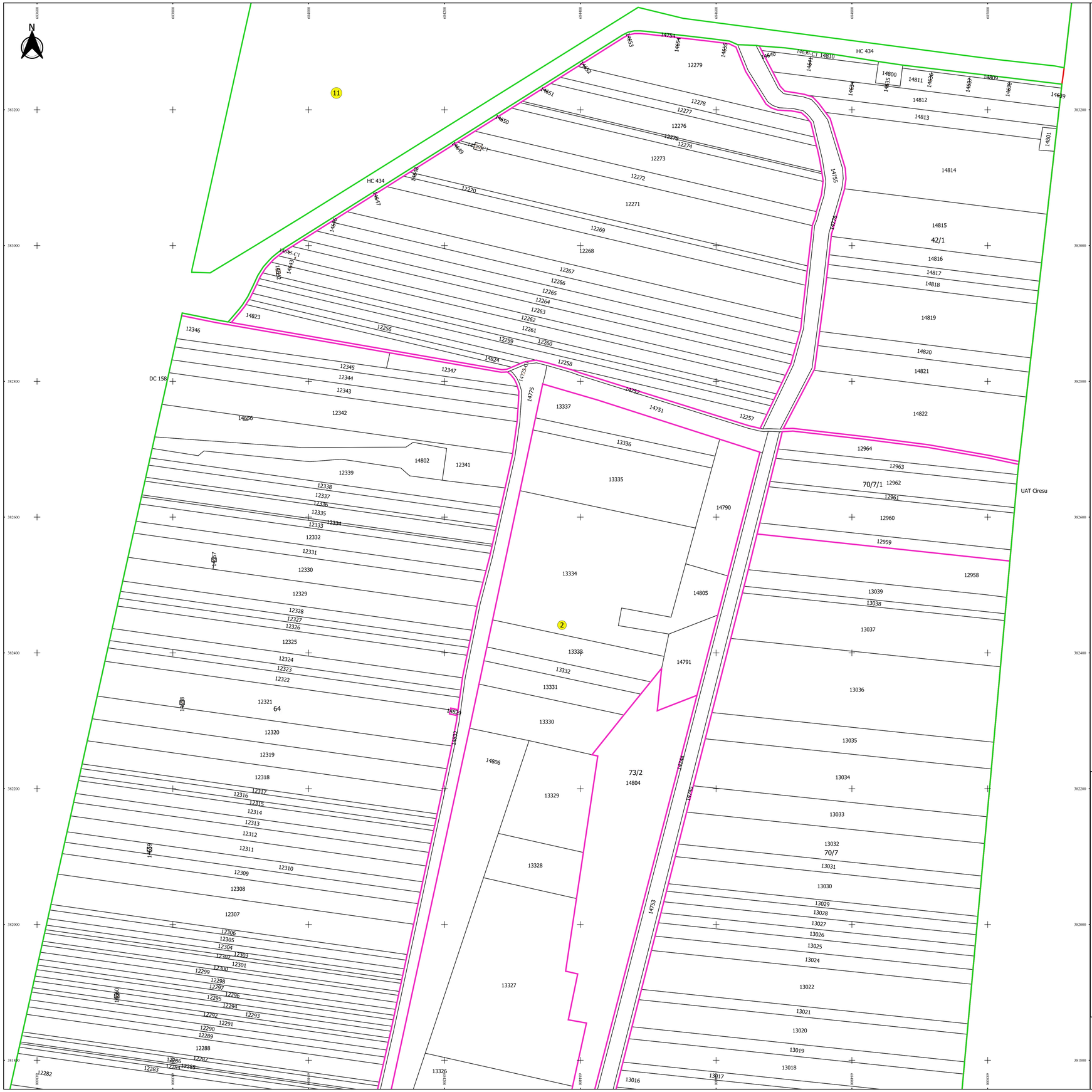

PLAN CADASTRAL

JUDEȚ BRĂILA, UAT ULMU

Sectorul Cadastral 2

Spre publicare

Scara 1:2000

Sistem de proiecție "STEREO '70"

- Planșa 1 -

Schița de racordare a planșelor

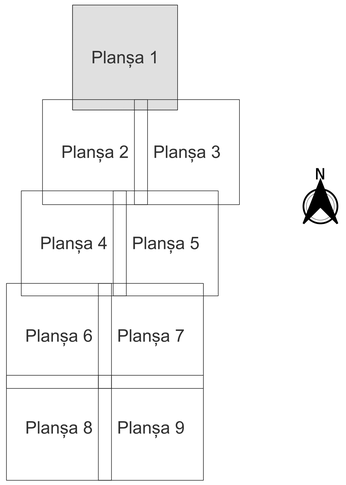

Legendă

- Limită sector
- Limită UAT
- Limită intravilan
- Limită imobil
- Limită construcții
- Limită tarla
- (2) Număr sector
- 12330 Număr imobil
- 14657-C1 Număr construcții
- 42 Număr tarla
- DC 158 Toponimie

Schița dispunerii sectorului cadastral

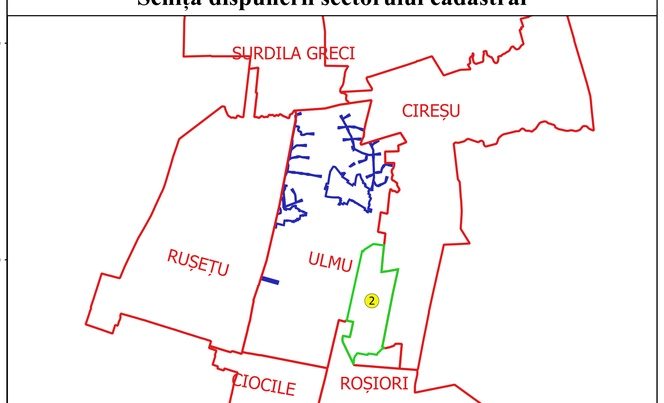

E-CADASTRU
EC GEOAGRICADASTRU SRL
Ing. NITA SILVIU ALEXANDRU
Data.....

* ELEVIZIU-ALEXANDRU NITA *
EC GEOAGRICADASTRU SRL

NIVEL 6 DE ÎNT.
Nr. 2012/2014/2015/2017