

PLAN CADASTRAL

JUDEȚ BRĂILA, UAT ULMU

Sectorul Cadastral 2

Spre publicare

Scara 1:2000

Sistem de proiecție "STEREO '70"

- Planșa 2 -

Schița de racordare a planșelor

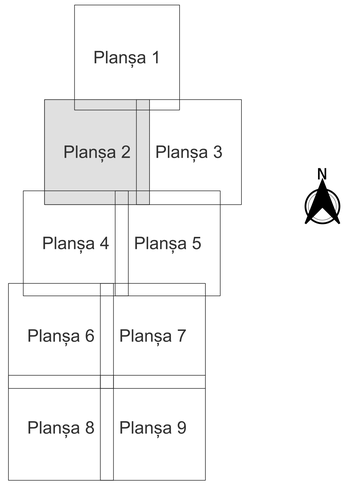

Legendă

- Limită sector
- Limită UAT
- Limită intravilan
- Limită imobil
- Limită construcții
- Limită tarla
- 2 Număr sector
- 12330 Număr imobil
- 14657-C1 Număr construcții
- 42 Număr tarla
- DC 158 Toponimie

Schița dispunerii sectorului cadastral

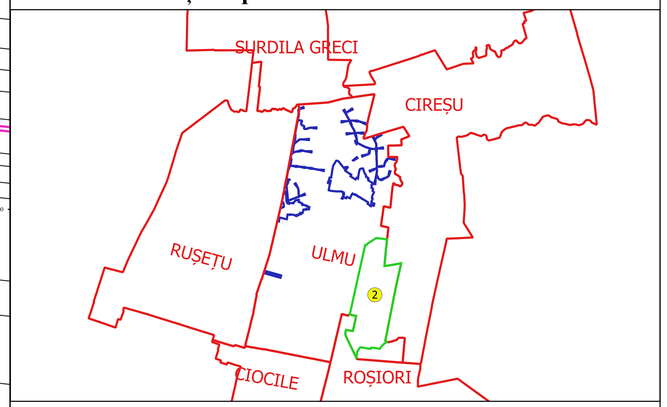

Executant
SC GEOAGRICUADVANTRE SRL
Ing. NITA SILVIU ALEXANDRU
Data.....

* SILVIU-ALEXANDRU NITA *
GEOMAT-ADVANTRE.COM

MEGA 6 RO 7037
RO-ETRS89 / LCC2007
PROJECTION=STEREO70