

PLAN CADASTRAL

JUDEȚ BRĂILA, UAT ULMU

Sectorul Cadastral 2

Spre publicare

Scara 1:2000

Sistem de proiecție "STEREO '70"

- Planșa 6 -

Schița de racordare a planșelor

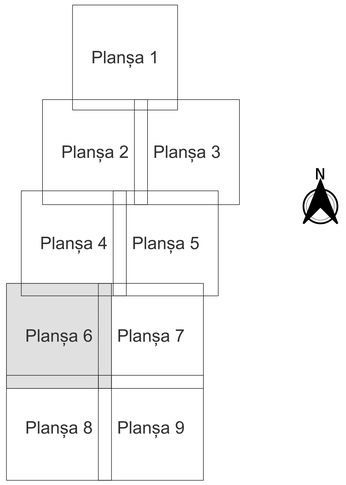

Legendă

- Limită sector
- Limită UAT
- Limită intravilan
- Limită imobil
- Limită construcții
- Limită tarla
- (2) Număr sector
- 12330 Număr imobil
- 14657-C1 Număr construcții
- 42 Număr tarla
- DC 158 Toponimie

Schița dispunerii sectorului cadastral

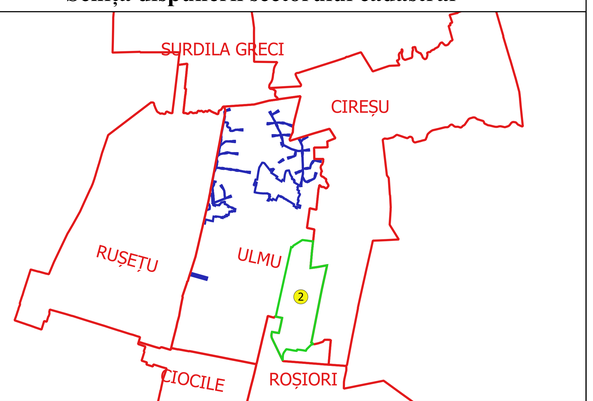

Executant
SC GEOAGRICASATRE SRL
Reg. NEVASIM M. ALEXANDRU
Data.....

* ÎTLVTZU-ALEXDOMIRU ȘTEFA *
Expertizator cadastral

Mod.a.i. nr. 2121
2011/2020/MO 1120/2019