

PLAN CADASTRAL

JUDEȚ BRĂILA, UAT ULMU

Sectorul Cadastral 16

Spre publicare

Scara 1:2000

Sistem de proiecție "STEREO '70"

- Planșa 4 -

Schița de racordare a planșelor

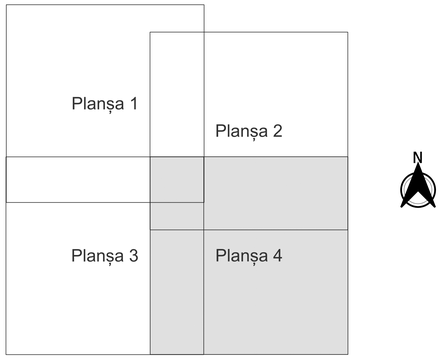

Legendă

- Limită sector
- Limită UAT
- Limită intravilan
- Limită imobil
- Limită construcții
- Limită tarla
- 16 Număr sector
- 16312 Număr imobil
- 1649-C1 Număr construcții
- 24/1 Număr tarla
- DC 29 Toponimie

Schița dispunerii sectorului cadastral

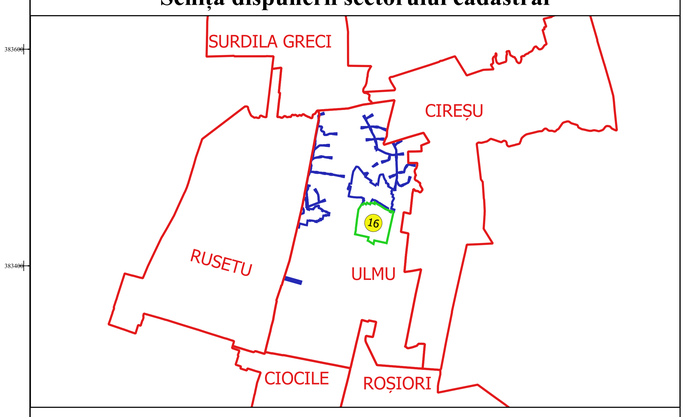

Executant
SC GEOAGRICADASTRU SRL
Ing. NITA SILVIU ALEXANDRU
Data.....

* FIIUVITO-ALEXANDRU ȚUȚA *
ELEVATOR-MASURATOR - CIM

REGISTRUL ROMÂN DE ASIGURARE A CALITĂȚII
RELUAT-CERTIFICAT